



ПРАВИТЕЛЬСТВО САНКТ-ПЕТЕРБУРГА

ПОСТАНОВЛЕНИЕ

окуд

04.06.2025№ 394

**Об утверждении проекта планировки
с проектом межевания территории для
размещения линейного объекта
регионального значения
«Транспортные развязки в районе
Поклонной горы. 1 этап. Путепровод
в створе Поклонногорской ул. через ж.-д.
пути Выборгского направления»**

В соответствии со статьями 45 и 46 Градостроительного кодекса Российской Федерации и в целях обеспечения градостроительного развития территории для размещения линейного объекта регионального значения «Транспортные развязки в районе Поклонной горы. 1 этап. Путепровод в створе Поклонногорской ул. через ж.-д. пути Выборгского направления» Правительство Санкт-Петербурга

ПОСТАНОВЛЯЕТ:

1. Утвердить проект планировки территории для размещения линейного объекта регионального значения «Транспортные развязки в районе Поклонной горы. 1 этап. Путепровод в створе Поклонногорской ул. через ж.-д. пути Выборгского направления» в составе:

1.1. Чертеж красных линий территории для размещения линейного объекта регионального значения «Транспортные развязки в районе Поклонной горы. 1 этап. Путепровод в створе Поклонногорской ул. через ж.-д. пути Выборгского направления» (границы территории, в отношении которой осуществляется подготовка проекта планировки; существующие красные линии, устанавливаемые красные линии, отменяемые красные линии; номера характерных точек устанавливаемых красных линий, в том числе точек начала и окончания красных линий, точек изменения описания красных линий; перечень координат характерных точек устанавливаемых красных линий) согласно приложению № 1.

1.2. Чертеж границ зон планируемого размещения линейного объекта регионального значения «Транспортные развязки в районе Поклонной горы. 1 этап. Путепровод в створе Поклонногорской ул. через ж.-д. пути Выборгского направления» (границы территории, в отношении которой осуществляется подготовка проекта планировки; границы зоны планируемого размещения линейного объекта регионального значения; номера характерных точек границ зоны планируемого размещения линейного объекта регионального значения, в том числе точек начала и окончания, точек изменения описания границ такой зоны) согласно приложению № 2.

1.3. Положение о размещении линейного объекта регионального значения «Транспортные развязки в районе Поклонной горы. 1 этап. Путепровод в створе Поклонногорской ул. через ж.-д. пути Выборгского направления» согласно приложению № 3.

2. Утвердить проект межевания территории для размещения линейного объекта регионального значения «Транспортные развязки в районе Поклонной горы. 1 этап. Путепровод в створе Поклонногорской ул. через ж.-д. пути Выборгского направления» в составе:

2.1. Чертеж межевания территории для размещения линейного объекта регионального значения «Транспортные развязки в районе Поклонной горы. 1 этап. Путепровод в створе Поклонногорской ул. через ж.-д. пути Выборгского направления» (красные линии) согласно приложению № 4.

2.2. Перечень образуемых земельных участков; перечень координат характерных точек образуемых земельных участков; сведения о границах территории, применительно к которой осуществляется подготовка проекта межевания, содержащие перечень координат характерных точек таких границ в системе координат, используемой для ведения Единого государственного реестра недвижимости; вид разрешенного использования образуемых земельных участков, предназначенных для размещения линейного объекта регионального значения «Транспортные развязки в районе Поклонной горы. 1 этап. Путепровод в створе Поклонногорской ул. через ж.-д. пути Выборгского направления», согласно приложению № 5.

2.3. Чертеж межевания территории для размещения линейного объекта регионального значения «Транспортные развязки в районе Поклонной горы. 1 этап. Путепровод в створе Поклонногорской ул. через ж.-д. пути Выборгского направления» (границы и условные номера образуемых земельных участков, в том числе расположенных полностью или частично в границах зоны планируемого размещения линейного объекта регионального значения, в отношении которых предполагаются их резервирование и (или) изъятие для государственных нужд) согласно приложению № 6.

3. Постановление вступает в силу на следующий день после его официального опубликования.

4. Контроль за выполнением постановления возложить на вице-губернатора Санкт-Петербурга Линченко Н.В.

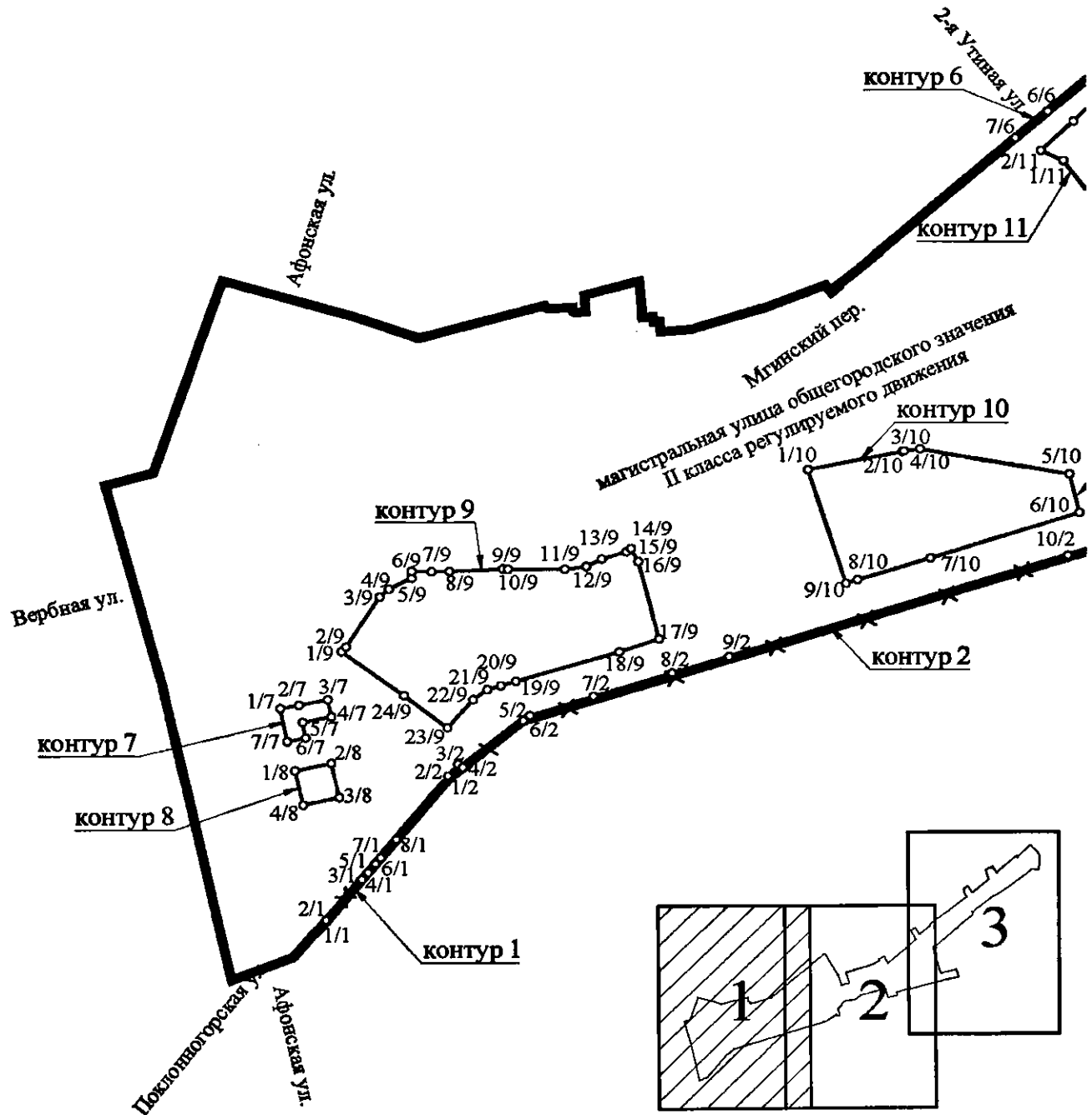
Губернатор
Санкт-Петербурга

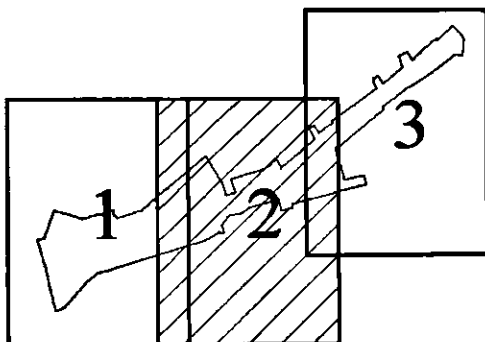
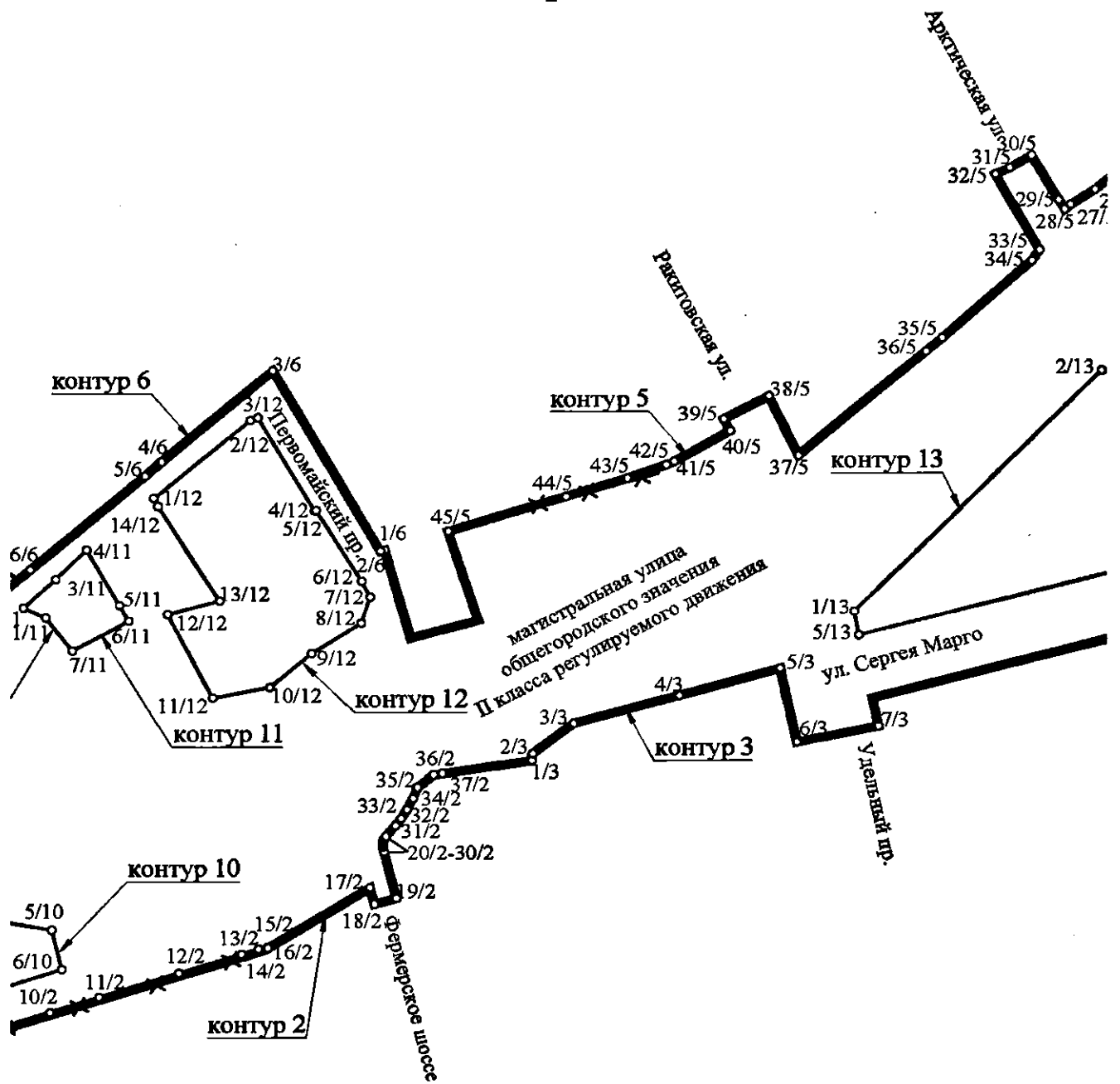


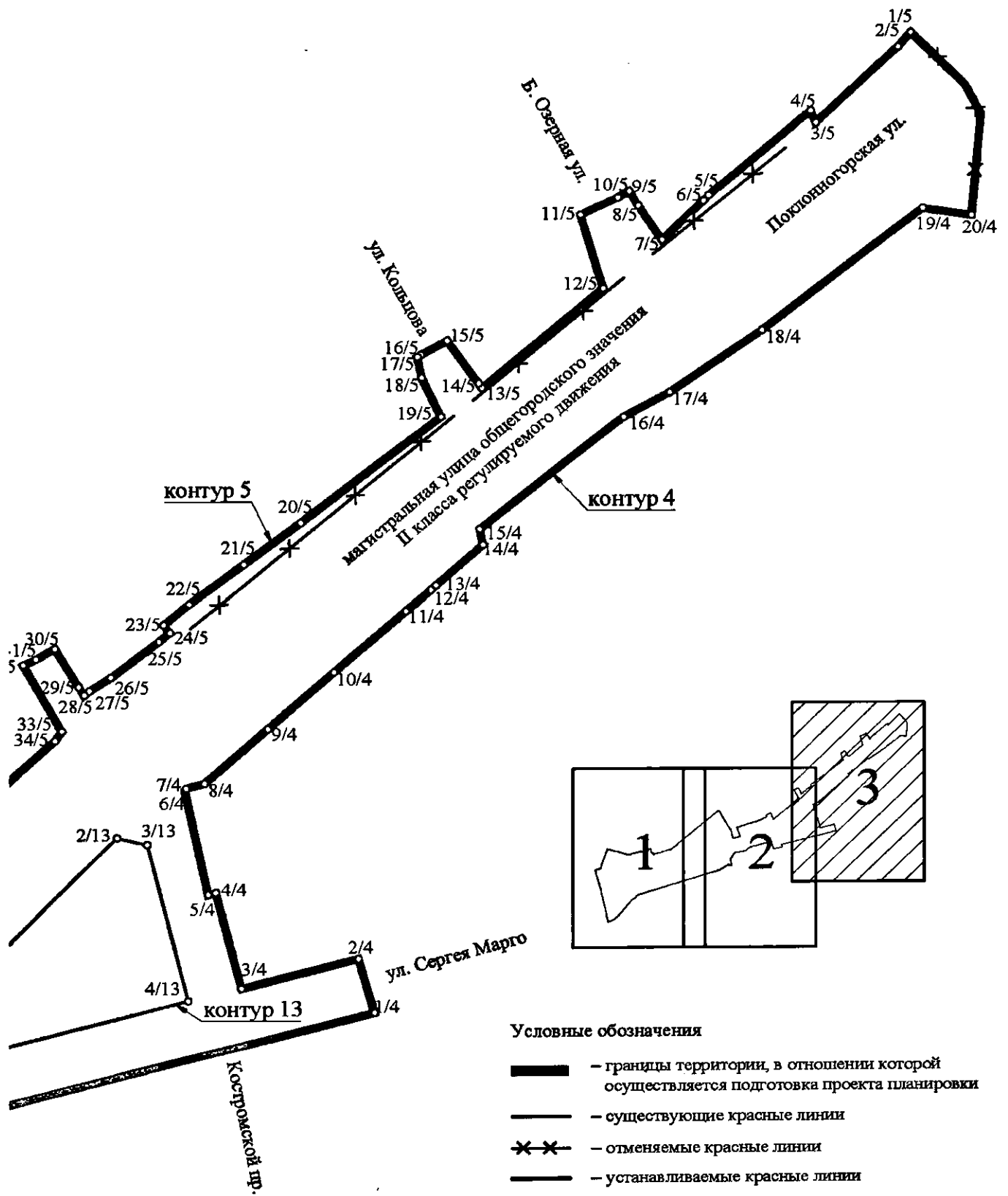
А.Д.Беглов
А.Д.Беглов

ЧЕРТЕЖ

**красных линий территории для размещения линейного объекта регионального значения
«Транспортные развязки в районе Поклонной горы. 1 этап. Путепровод
в створе Поклонногорской ул. через ж.-д. пути Выборгского направления»
(границы территории, в отношении которой осуществляется подготовка проекта планировки;
существующие красные линии, устанавливаемые красные линии, отменяемые красные линии;
номера характерных точек устанавливаемых красных линий, в том числе точек начала и окончания
красных линий, точек изменения описания красных линий;
перечень координат характерных точек устанавливаемых красных линий)**







Условные обозначения

- границы территории, в отношении которой осуществляется подготовка проекта планировки
- существующие красные линии
- отменяемые красные линии
- устанавливаемые красные линии
- номера характерных точек устанавливаемых красных линий, в том числе точек начала и окончания красных линий, точек изменения описания устанавливаемых красных линий
- номера контуров красных линий

ПЕРЕЧЕНЬ
координат характерных точек устанавливаемых красных линий

Номер точки	X	Y
1	2	3
Контур 1		
1	104054,60	112911,52
2	104054,95	112911,44
3	104068,71	112922,94
4	104069,12	112923,36
5	104071,41	112925,42
6	104074,39	112927,88
7	104076,62	112929,62
8	104082,77	112934,87
Контур 2		
1	104104,25	112952,68
2	104104,82	112951,91
3	104108,93	112955,18
4	104107,66	112956,81
5	104123,96	112976,89
6	104125,69	112978,99
7	104132,34	113000,00
8	104140,18	113025,90
9	104145,86	113044,71
10	104180,45	113156,69
11	104185,68	113173,03
12	104194,00	113199,52
13	104200,42	113220,19
14	104202,24	113225,94
15	104203,00	113228,99
16	104202,54	113229,10
17	104223,27	113262,98
18	104217,60	113264,43
19	104219,66	113271,74
20	104235,61	113267,72
21	104237,55	113267,30
22	104238,24	113267,25
23	104238,89	113267,27
24	104239,52	113267,37
25	104239,84	113267,44
26	104240,14	113267,56
27	104240,44	113267,71
28	104240,70	113267,89
29	104240,98	113268,08
30	104241,24	113268,26
31	104245,09	113271,47
32	104247,51	113273,32
33	104250,68	113275,30
34	104254,52	113277,29
35	104258,32	113278,80

1	2	3
36	104262,67	113284,12
37	104263,06	113286,98
Конгуп 3		
1	104267,50	113316,76
2	104269,90	113317,08
3	104280,37	113330,59
4	104289,87	113365,74
5	104299,15	113399,26
6	104273,71	113404,78
7	104279,21	113431,93
Конгуп 4		
1	104334,02	113603,14
2	104355,16	113597,02
3	104343,68	113552,97
4	104380,98	113543,25
5	104380,25	113540,39
6	104421,50	113531,67
7	104422,30	113532,17
8	104424,19	113539,08
9	104445,41	113562,94
10	104467,59	113587,86
11	104491,65	113615,05
12	104500,00	113624,43
13	104501,71	113626,34
14	104517,52	113644,09
15	104523,60	113642,92
16	104567,59	113697,06
17	104577,29	113714,40
18	104601,68	113749,07
19	104649,59	113809,61
20	104646,73	113827,97
Конгуп 5		
1	104718,43	113804,83
2	104712,72	113800,03
3	104683,16	113769,10
4	104687,81	113767,14
5	104654,77	113728,85
6	104652,70	113726,99
7	104637,05	113711,30
8	104650,81	113702,30
9	104656,43	113698,94
10	104653,96	113694,68
11	104647,08	113680,64
12	104618,04	113689,25
13	104579,15	113643,66
14	104580,92	113642,40
15	104597,69	113630,38
16	104592,19	113620,54
17	104591,26	113619,09

1	2	3
18	104583,12	113620,81
19	104567,73	113628,16
20	104526,20	113575,33
21	104510,02	113553,81
22	104494,48	113533,15
23	104486,41	113523,59
24	104483,32	113526,11
25	104479,78	113521,80
26	104465,60	113503,74
27	104460,35	113495,66
28	104458,72	113493,71
29	104461,98	113491,64
30	104477,16	113482,55
31	104472,95	113475,49
32	104470,64	113470,61
33	104444,73	113485,28
34	104441,02	113482,71
35	104414,25	113453,07
36	104409,59	113447,68
37	104373,27	113405,32
38	104393,78	113395,43
39	104385,78	113380,41
40	104381,76	113382,57
41	104371,16	113364,09
42	104370,04	113361,48
43	104365,44	113348,57
44	104359,15	113328,11
45	104347,11	113288,94
Контур 6		
1	104340,65	113267,95
2	104340,22	113266,53
3	104402,65	113230,77
4	104371,07	113193,74
5	104366,17	113188,38
6	104333,73	113150,16
7	104324,58	113139,41
Контур 7		
1	104128,23	112896,60
2	104129,45	112902,68
3	104131,34	112912,27
4	104125,45	112913,43
5	104123,56	112903,84
6	104118,08	112904,92
7	104116,88	112898,84
Контур 8		
1	104106,65	112901,33
2	104109,23	112913,38
3	104097,29	112915,95
4	104094,69	112903,94

1	2	3
Контур 9		
1	104147,85	112916,84
2	104149,32	112918,36
3	104166,47	112929,57
4	104169,11	112932,57
5	104172,88	112940,06
6	104175,19	112940,04
7	104175,05	112946,61
8	104175,15	112952,54
9	104176,02	112970,17
10	104175,88	112971,86
11	104175,84	112990,60
12	104176,79	112997,69
13	104179,32	113002,88
14	104181,89	113010,99
15	104182,92	113012,50
16	104178,45	113014,90
17	104152,00	113021,68
18	104147,57	113008,56
19	104137,56	112974,43
20	104136,10	112969,37
21	104134,67	112965,04
22	104131,30	112960,26
23	104121,55	112951,76
24	104132,72	112937,51
Контур 10		
1	104210,44	113070,84
2	104216,65	113101,97
3	104216,80	113102,56
4	104217,47	113107,94
5	104208,88	113157,23
6	104195,39	113160,53
7	104179,51	113111,20
8	104172,06	113087,17
9	104170,85	113083,36
Контур 11		
1	104316,87	113155,31
2	104320,36	113147,89
3	104330,33	113158,59
4	104340,66	113168,97
5	104321,20	113179,87
6	104315,67	113182,97
7	104305,31	113164,23
Контур 12		
1	104358,46	113191,30
2	104385,26	113223,16
3	104386,28	113225,73
4	104354,22	113244,74
5	104354,32	113245,08

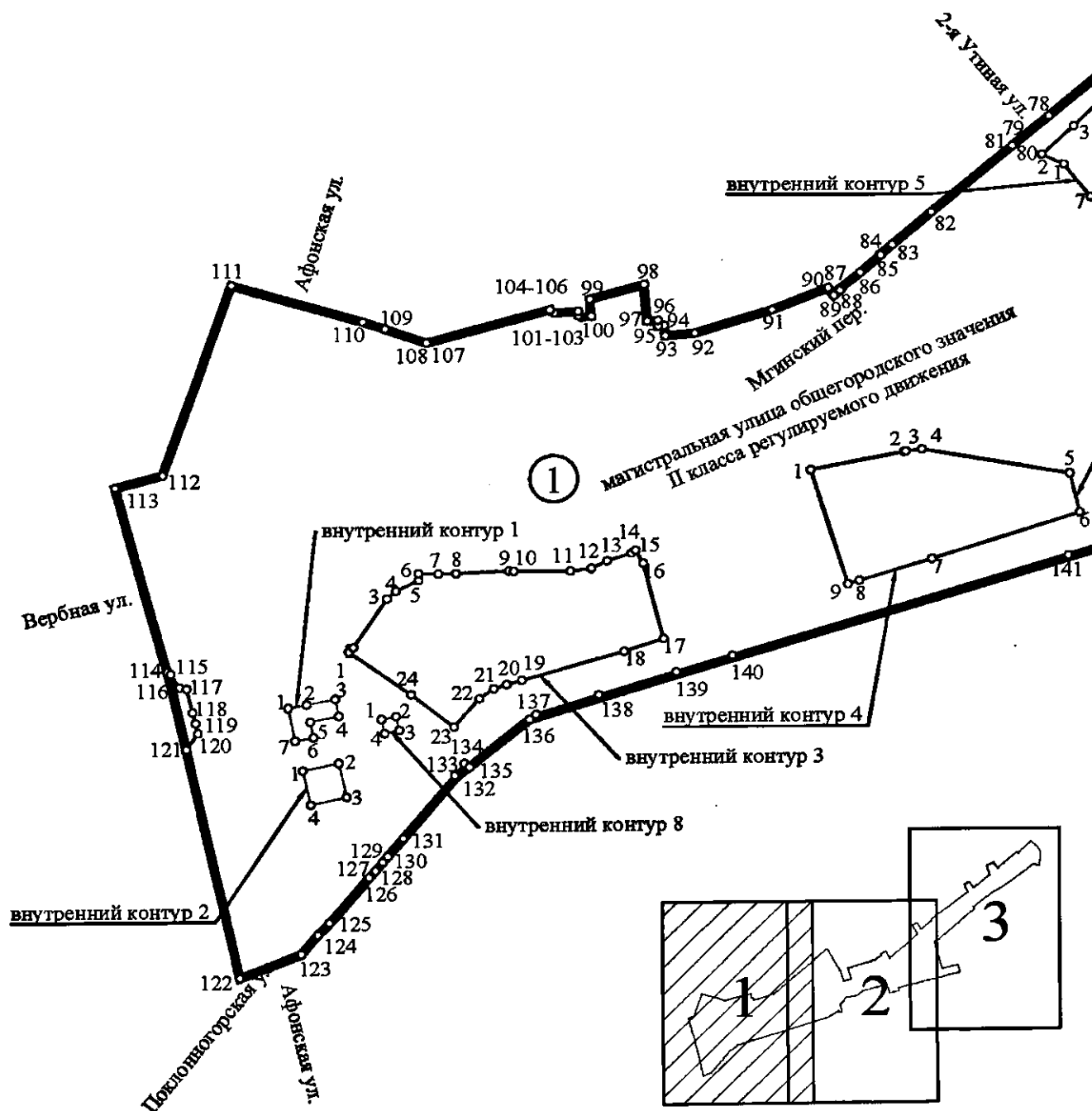
1	2	3
6	104329,71	113260,30
7	104324,12	113263,15
8	104314,96	113260,07
9	104304,38	113243,70
10	104292,70	113229,83
11	104289,04	113210,74
12	104318,06	113195,80
13	104322,74	113213,00
14	104355,70	113192,65
Контур 13		
1	104319,09	113423,90
2	104402,82	113506,01
3	104400,10	113517,44
4	104338,96	113532,93
5	104310,77	113425,47

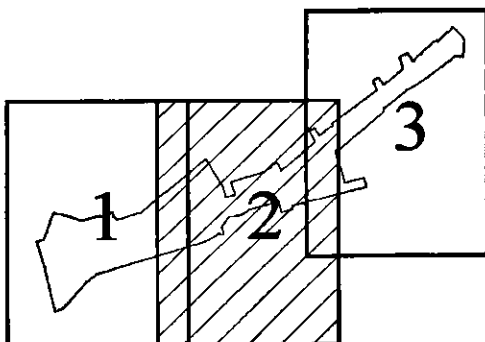
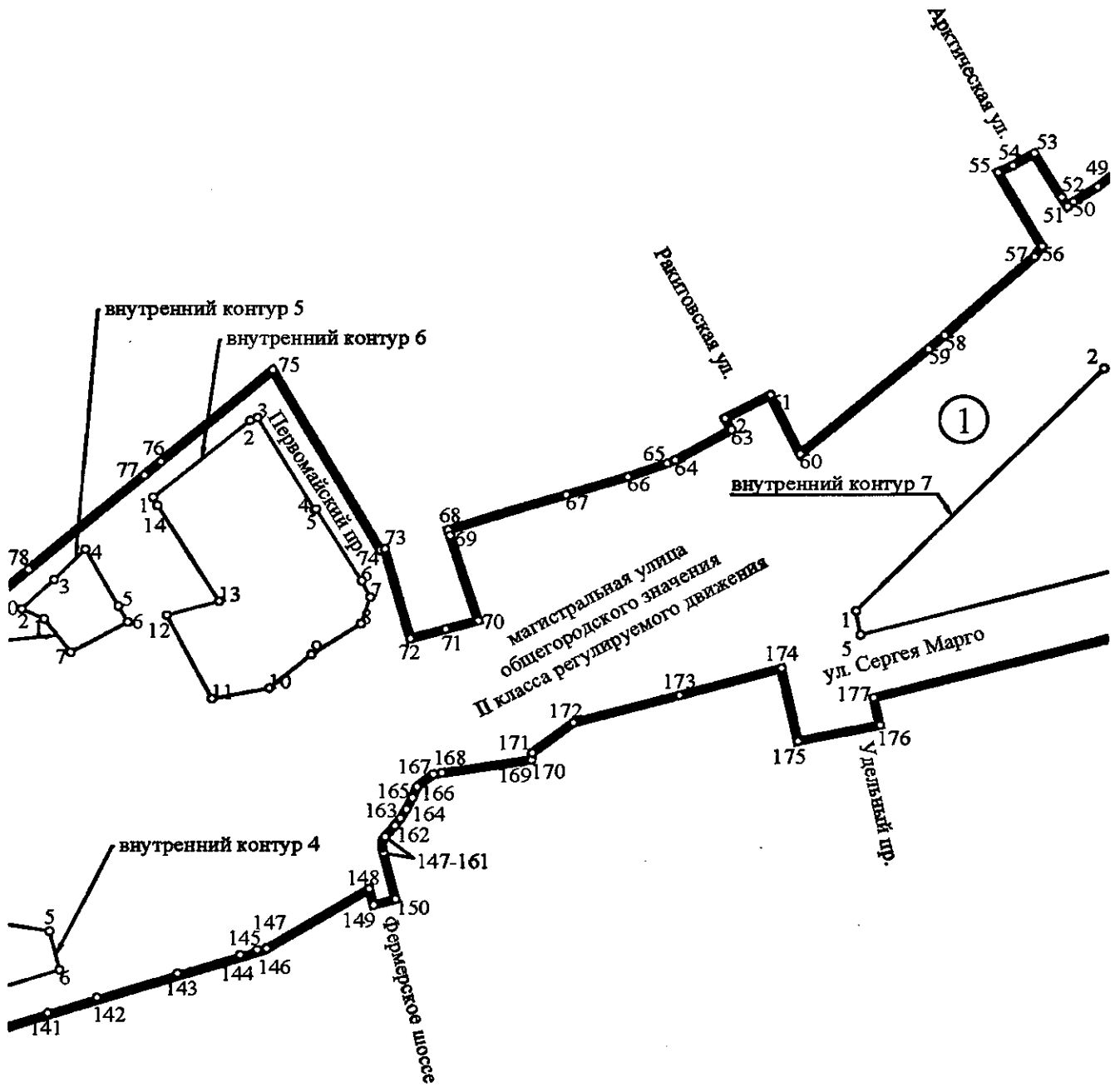


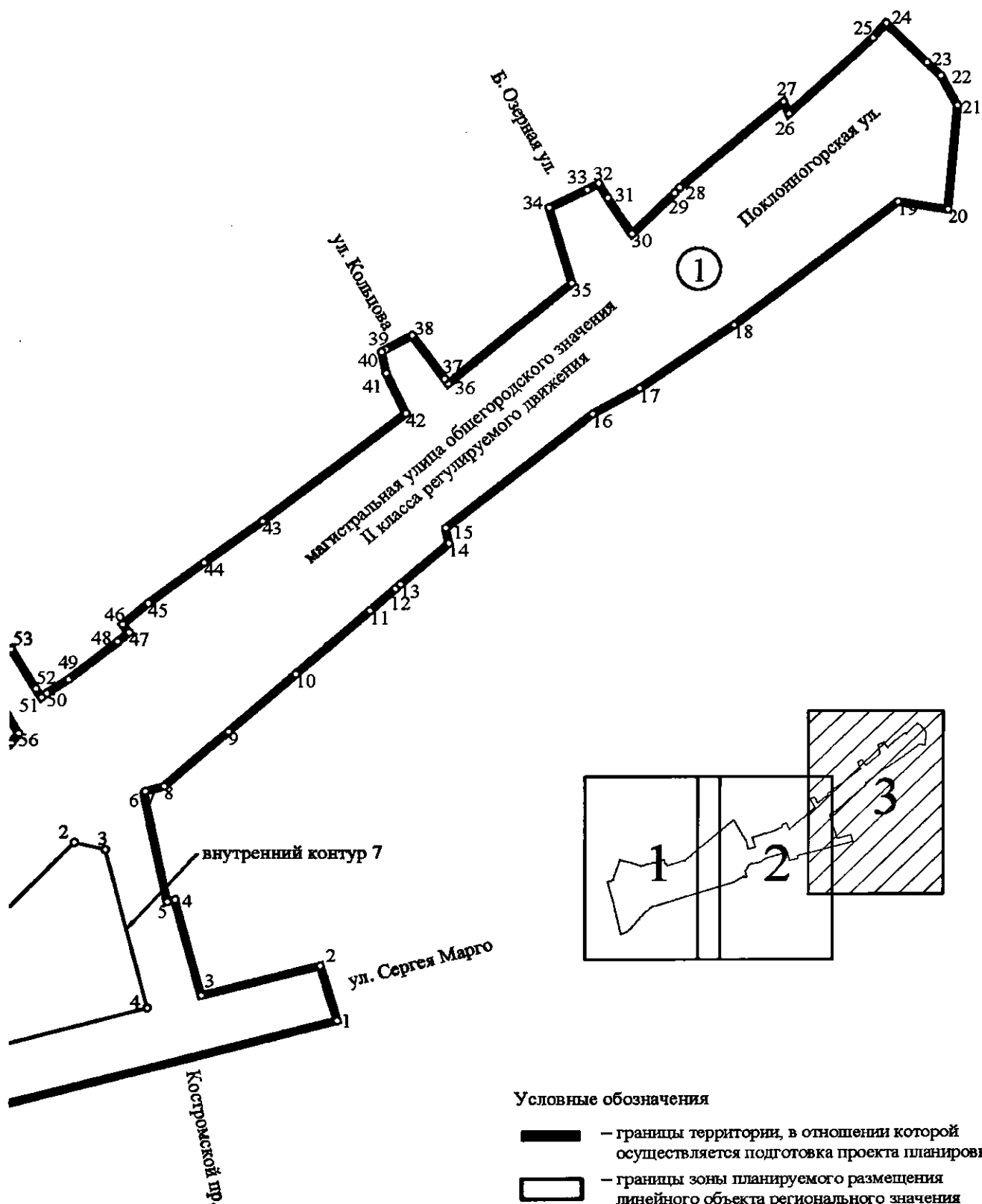
ЧЕРТЕЖ

**границ зон планируемого размещения линейного объекта регионального значения
«Транспортные развязки в районе Поклонной горы. 1 этап. Путепровод
в створе Поклонногорской ул. через ж. – д. пути Выборгского направления»**

**(границы территории, в отношении которой осуществляется подготовка проекта планировки;
границы зоны планируемого размещения линейного объекта регионального значения; номера
характерных точек границ зоны планируемого размещения линейного объекта регионального значения,
в том числе точек начала и окончания, точек изменения описания границ такой зоны)**







Условные обозначения

- границы территории, в отношении которой осуществляется подготовка проекта планировки
- границы зоны планируемого размещения линейного объекта регионального значения
- ① — номер зоны планируемого размещения линейного объекта регионального значения
- 6 — номера характерных точек границ зоны планируемого размещения линейного объекта регионального значения, в том числе точек начала и окончания, точек изменения описания границ такой зоны



Приложение № 3
к постановлению
Правительства Санкт-Петербурга
от 04.06.2025 № 394

ПОЛОЖЕНИЕ
о размещении линейного объекта регионального значения
«Транспортные развязки в районе Поклонной горы. 1 этап.
Путепровод в створе Поклонногорской ул. через ж.-д. пути
Выборгского направления»

1. Наименование, основные характеристики и назначение планируемого для размещения линейного объекта регионального значения.

Наименование: линейный объект регионального значения «Транспортные развязки в районе Поклонной горы. 1 этап. Путепровод в створе Поклонногорской ул. через ж.-д. пути Выборгского направления» (далее – линейный объект регионального значения).

Основные характеристики:

Категория	Магистральная улица общегородского значения II класса регулируемого движения
Протяженность	1,11 км
Пропускная способность	До 2800 прив. ед./час
Проектная мощность	Пропускная способность до 2800 прив. ед./час
Грузонапряженность	До 22466 т/сутки
Интенсивность движения	915-7240 физ. ед./сутки

Назначение: автомобильная дорога регионального значения.

2. Границы зоны планируемого размещения линейного объекта регионального значения устанавливаются в Выборгском и Приморском районах Санкт-Петербурга.

3. Перечень координат характерных точек границ зоны планируемого размещения линейного объекта регионального значения.

Номер точки	X	Y
1	2	3
Зона планируемого размещения линейного объекта регионального значения 1		
1	104334,02	113603,14
2	104355,16	113597,02
3	104343,68	113552,97
4	104380,98	113543,25
5	104380,25	113540,39
6	104421,50	113531,67
7	104422,30	113532,17
8	104424,19	113539,08
9	104445,41	113562,94
10	104467,59	113587,86
11	104491,65	113615,05
12	104500,00	113624,43
13	104501,71	113626,34
14	104517,52	113644,09

1	2	3
15	104523,60	113642,92
16	104567,59	113697,06
17	104577,29	113714,40
18	104601,68	113749,07
19	104649,59	113809,61
20	104646,73	113827,97
21	104686,59	113831,41
22	104698,15	113825,25
23	104703,30	113820,07
24	104718,43	113804,83
25	104712,72	113800,03
26	104683,16	113769,10
27	104687,81	113767,14
28	104654,77	113728,85
29	104652,70	113726,99
30	104637,05	113711,30
31	104650,81	113702,30
32	104656,43	113698,94
33	104653,96	113694,68
34	104647,08	113680,64
35	104618,04	113689,25
36	104579,15	113643,66
37	104580,92	113642,40
38	104597,69	113630,38
39	104592,19	113620,54
40	104591,26	113619,09
41	104583,12	113620,81
42	104567,73	113628,16
43	104526,20	113575,33
44	104510,02	113553,81
45	104494,48	113533,15
46	104486,41	113523,59
47	104483,32	113526,11
48	104479,78	113521,80
49	104465,60	113503,74
50	104460,35	113495,66
51	104458,72	113493,71
52	104461,98	113491,64
53	104477,16	113482,55
54	104472,95	113475,49
55	104470,64	113470,61
56	104444,73	113485,28
57	104441,02	113482,71
58	104414,25	113453,07
59	104409,59	113447,68
60	104373,27	113405,32
61	104393,78	113395,43
62	104385,78	113380,41
63	104381,76	113382,57

1	2	3
64	104371,16	113364,09
65	104370,04	113361,48
66	104365,44	113348,57
67	104359,15	113328,11
68	104347,11	113288,94
69	104345,13	113289,59
70	104316,02	113299,05
71	104313,02	113288,18
72	104309,82	113276,55
73	104340,65	113267,95
74	104340,22	113266,53
75	104402,65	113230,77
76	104371,07	113193,74
77	104366,17	113188,38
78	104333,73	113150,16
79	104324,58	113139,41
80	104324,18	113138,94
81	104323,49	113138,12
82	104300,07	113111,09
83	104288,74	113098,01
84	104285,46	113094,15
85	104285,20	113094,24
86	104279,18	113087,48
87	104273,47	113080,41
88	104273,05	113080,81
89	104271,26	113078,72
90	104273,95	113076,76
91	104266,42	113058,13
92	104258,39	113032,30
93	104257,56	113022,33
94	104261,05	113022,04
95	104260,88	113020,05
96	104262,87	113019,88
97	104262,58	113016,39
98	104275,30	113015,33
99	104270,32	112997,22
100	104264,40	112997,74
101	104264,13	112994,25
102	104264,62	112993,40
103	104266,04	112993,32
104	104265,62	112985,41
105	104266,45	112983,91
106	104266,65	112983,89
107	104255,59	112943,66
108	104255,35	112942,81
109	104260,13	112929,03
110	104262,72	112921,57
111	104275,34	112877,77
112	104209,40	112854,88

1	2	3
113	104205,08	112838,99
114	104141,04	112856,40
115	104140,24	112857,44
116	104135,50	112860,45
117	104135,15	112862,69
118	104126,92	112864,69
119	104123,22	112865,68
120	104119,69	112866,48
121	104114,12	112862,56
122	104034,47	112880,12
123	104042,37	112900,52
124	104048,96	112906,16
125	104053,21	112909,98
126	104068,71	112922,94
127	104069,12	112923,36
128	104071,41	112925,42
129	104074,39	112927,88
130	104076,62	112929,62
131	104082,77	112934,87
132	104104,25	112952,68
133	104104,82	112951,91
134	104108,93	112955,18
135	104107,66	112956,81
136	104123,96	112976,89
137	104125,69	112978,99
138	104132,34	113000,00
139	104140,18	113025,90
140	104145,86	113044,71
141	104180,45	113156,69
142	104185,68	113173,03
143	104194,00	113199,52
144	104200,42	113220,19
145	104202,24	113225,94
146	104203,00	113228,99
147	104202,54	113229,10
148	104223,27	113262,98
149	104217,60	113264,43
150	104219,66	113271,74
151	104235,61	113267,72
152	104237,55	113267,30
153	104238,24	113267,25
154	104238,89	113267,27
155	104239,52	113267,37
156	104239,84	113267,44
157	104240,14	113267,56
158	104240,44	113267,71
159	104240,70	113267,89
160	104240,98	113268,08
161	104241,24	113268,26

1	2	3
162	104245,09	113271,47
163	104247,51	113273,32
164	104250,68	113275,30
165	104254,52	113277,29
166	104258,32	113278,80
167	104262,67	113284,12
168	104263,06	113286,98
169	104267,37	113316,23
170	104267,50	113316,76
171	104269,90	113317,08
172	104280,37	113330,59
173	104289,87	113365,74
174	104299,15	113399,26
175	104273,71	113404,78
176	104279,21	113431,93
177	104288,86	113429,88
Внутренний контур 1		
1	104128,23	112896,60
2	104129,45	112902,68
3	104131,34	112912,27
4	104125,45	112913,43
5	104123,56	112903,84
6	104118,08	112904,92
7	104116,88	112898,84
Внутренний контур 2		
1	104106,65	112901,33
2	104109,23	112913,38
3	104097,29	112915,95
4	104094,69	112903,94
Внутренний контур 3		
1	104147,85	112916,84
2	104149,32	112918,36
3	104166,47	112929,57
4	104169,11	112932,57
5	104172,88	112940,06
6	104175,19	112940,04
7	104175,05	112946,61
8	104175,15	112952,54
9	104176,02	112970,17
10	104175,88	112971,86
11	104175,84	112990,60
12	104176,79	112997,69
13	104179,32	113002,88
14	104181,89	113010,99
15	104182,92	113012,50
16	104178,45	113014,90
17	104152,00	113021,68
18	104147,57	113008,56
19	104137,56	112974,43

1	2	3
20	104136,10	112969,37
21	104134,67	112965,04
22	104131,30	112960,26
23	104121,55	112951,76
24	104132,72	112937,51
Внутренний контур 4		
1	104210,44	113070,84
2	104216,65	113101,97
3	104216,80	113102,56
4	104217,47	113107,94
5	104208,88	113157,23
6	104195,39	113160,53
7	104179,51	113111,20
8	104172,06	113087,17
9	104170,85	113083,36
Внутренний контур 5		
1	104316,87	113155,31
2	104320,36	113147,89
3	104330,33	113158,59
4	104340,66	113168,97
5	104321,20	113179,87
6	104315,67	113182,97
7	104305,31	113164,23
Внутренний контур 6		
1	104358,46	113191,30
2	104385,26	113223,16
3	104386,28	113225,73
4	104354,22	113244,74
5	104354,32	113245,08
6	104329,71	113260,30
7	104324,12	113263,15
8	104314,96	113260,07
9	104304,38	113243,70
10	104292,70	113229,83
11	104289,04	113210,74
12	104318,06	113195,80
13	104322,74	113213,00
14	104355,70	113192,65
Внутренний контур 7		
1	104319,09	113423,90
2	104402,82	113506,01
3	104400,10	113517,44
4	104338,96	113532,93
5	104310,77	113425,47
Внутренний контур 8		
1	104124,26	112927,63
2	104125,31	112932,50
3	104120,44	112933,56
4	104119,39	112928,70

4. Мероприятия по защите сохраняемых объектов капитального строительства (здание, строение, сооружение, объекты, строительство которых не завершено), существующих и строящихся на момент подготовки проекта планировки территории для размещения линейного объекта регионального значения (далее – территория), а также объектов капитального строительства, планируемых к строительству в соответствии с ранее утвержденной документацией по планировке территории, от возможного негативного воздействия в связи с размещением линейного объекта регионального значения.

Для защиты объектов капитального строительства (зданий, строений, сооружений, объектов, строительство которых не завершено), расположенных на территориях, прилегающих к границам территории, от возможного негативного воздействия в связи с размещением линейного объекта регионального значения, предусматривается перечень мероприятий, включающий в себя:

комплексное геотехническое сопровождение строительства для обеспечения надежности и безопасности зданий (сооружений) при строительстве, а также безопасности соседней застройки, на которую может оказать влияние строительство: предварительную оценку геотехнической ситуации, инженерно-геологические изыскания, геотехническое обоснование проекта, технологический регламент ведения работ, мониторинг за сохранностью зданий и сооружений при производстве работ и контроль качества работ, послепостроечный мониторинг;

установку шумозащитных экранов.

5. Мероприятия по сохранению объектов культурного наследия от возможного негативного воздействия в связи с размещением линейного объекта регионального значения.

Мероприятия по обеспечению сохранности объекта культурного наследия обязательны к применению при ведении земляных и строительных работ:

при производстве земляных работ запрещается применять ударные и взрывные способы разработки грунта;

грунт разрабатывается вручную, без привлечения тяжелой строительной техники, обратная засыпка траншеи также производится вручную;

траншеи выполняются без откосов, с закреплением стенок инвентарными щитами;

строительные работы в траншее должны быть максимально сокращены;

после всех земляных и строительных работ выполняется полное восстановление покрытия;

в течение всего срока производства работ должно производиться периодическое освидетельствование фундаментов и несущих конструкций объекта культурного наследия.

Предусмотрено соблюдение требований по предотвращению запыленности и загазованности воздуха, что также относится к мероприятиям по обеспечению сохранности объектов культурного наследия.

6. Мероприятия по охране окружающей среды.

Мероприятия по охране окружающей среды, которые будут осуществляться в период строительства и эксплуатации линейного объекта регионального значения:

оценка загрязнения атмосферного воздуха;

охрана поверхностных и подземных вод от истощения и загрязнения;

охрана окружающей среды от отходов;

оценка влияния воздействия объекта на растительный и животный мир;

мероприятия по защите от шумового воздействия;

экологический мониторинг (в том числе мониторинг атмосферного воздуха, водных ресурсов, почвенного покрова, уровней шума, локальный мониторинг за сбором, временным хранением и транспортировкой отходов).

По окончании строительных работ вся территория благоустраивается, проводятся работы по восстановлению разрушенного почвенного покрова, посев трав, высадка деревьев.

В процессе эксплуатации источниками шумового воздействия является автотранспорт. При строительстве линейного объекта регионального значения предусмотрена установка шумозащитных экранов.

7. Мероприятия по защите территории от чрезвычайных ситуаций природного и техногенного характера, в том числе по обеспечению пожарной безопасности и гражданской обороне.

Предусматриваются следующие противопожарные мероприятия для линейного объекта регионального значения:

к использованию на линейном объекте регионального значения допускаются отделочные и строительные материалы, оборудование и кабельная продукция, имеющие сертификаты соответствия Государственного стандарта Российской Федерации и сертификаты пожарной безопасности;

обеспечение беспрепятственной эвакуации людей с территории;

обеспечение возможности беспрепятственного ввода и передвижения на территории сил и средств ликвидации чрезвычайных ситуаций, в том числе пожарного автотранспорта;

обеспечение наружного пожаротушения от ближайших пожарных гидрантов на коммунальной сети.

Для обеспечения ввода пожарного автотранспорта к линейному объекту регионального значения предусматривается использование существующей улично-дорожной сети.

На проектируемых водопроводных линиях предусматривается установка пожарных гидрантов и отключающей (запорной) арматуры.

При пожаре эвакуация людей будет производиться по проезжей части в безопасную (свободную) сторону от опасных факторов пожара.

Мероприятия по защите людей.

Мероприятия по защите людей в военное время.

В границах проектирования расположен линейный объект регионального значения, включающий в себя автомобильные магистрали, в том числе устойчивого функционирования, входящие в состав транспортной инфраструктуры Санкт-Петербурга, территория которого отнесена к особой группе по гражданской обороне. Функционирование рассматриваемого участка транспортной инфраструктуры Санкт-Петербурга может быть предусмотрено в военное время (при военных конфликтах). Таким образом, организации, эксплуатирующие линейный объект регионального значения, могут продолжать свою деятельность в военное время (при военных конфликтах).

Порядок эксплуатации линейного объекта регионального значения на территории в военное время определяется планом гражданской обороны Санкт-Петербурга.

Согласно проекту планировки решения по укрытию населения не требуются.

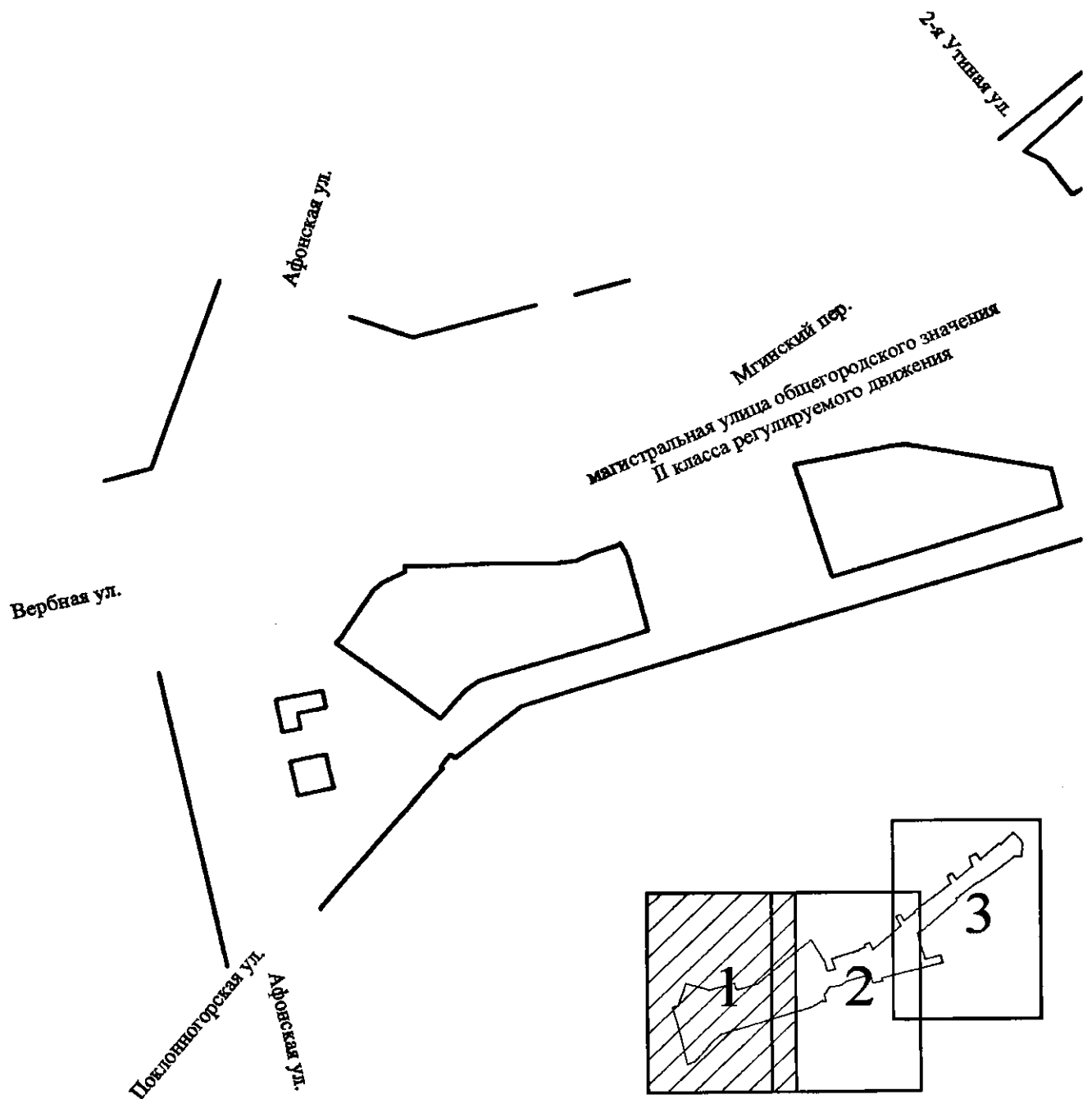
Мероприятия по защите персонала организаций, продолжающих работу в военное время.

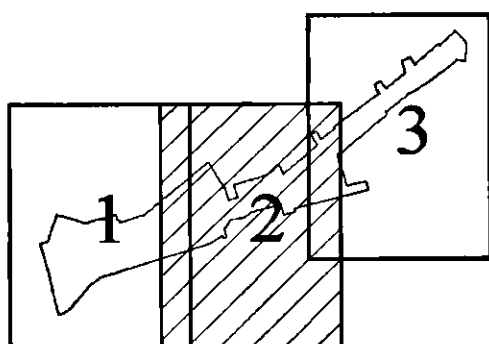
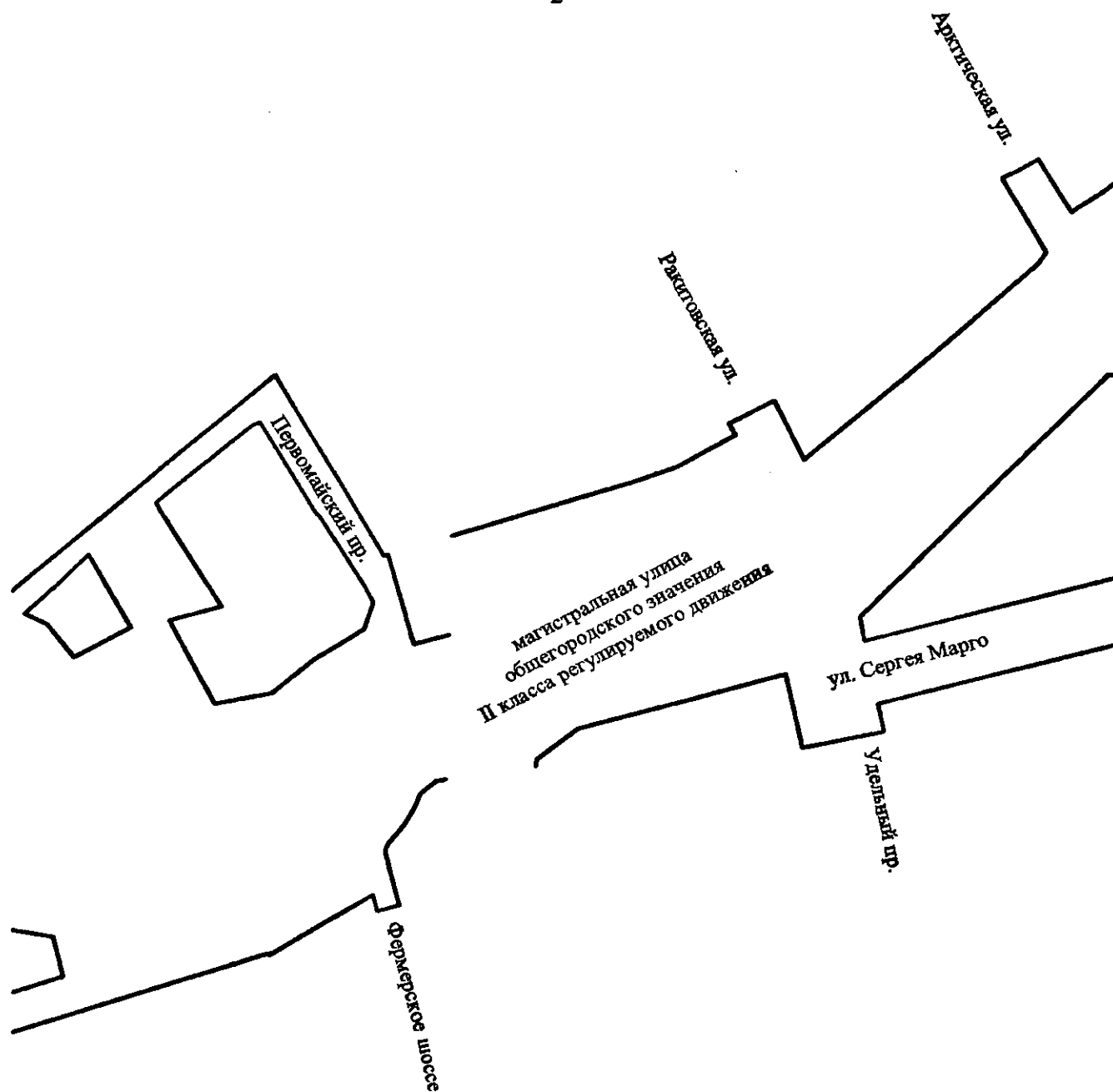
Мероприятия по защите и укрытию персонала работающей смены дежурного и линейного персонала организаций, обеспечивающих жизнедеятельность района размещения линейного объекта регионального значения и выполняющих мероприятия гражданской обороны, учтены в планах гражданской обороны соответствующих организаций, имеющих мобилизационные задания и продолжающих работу в военное время.

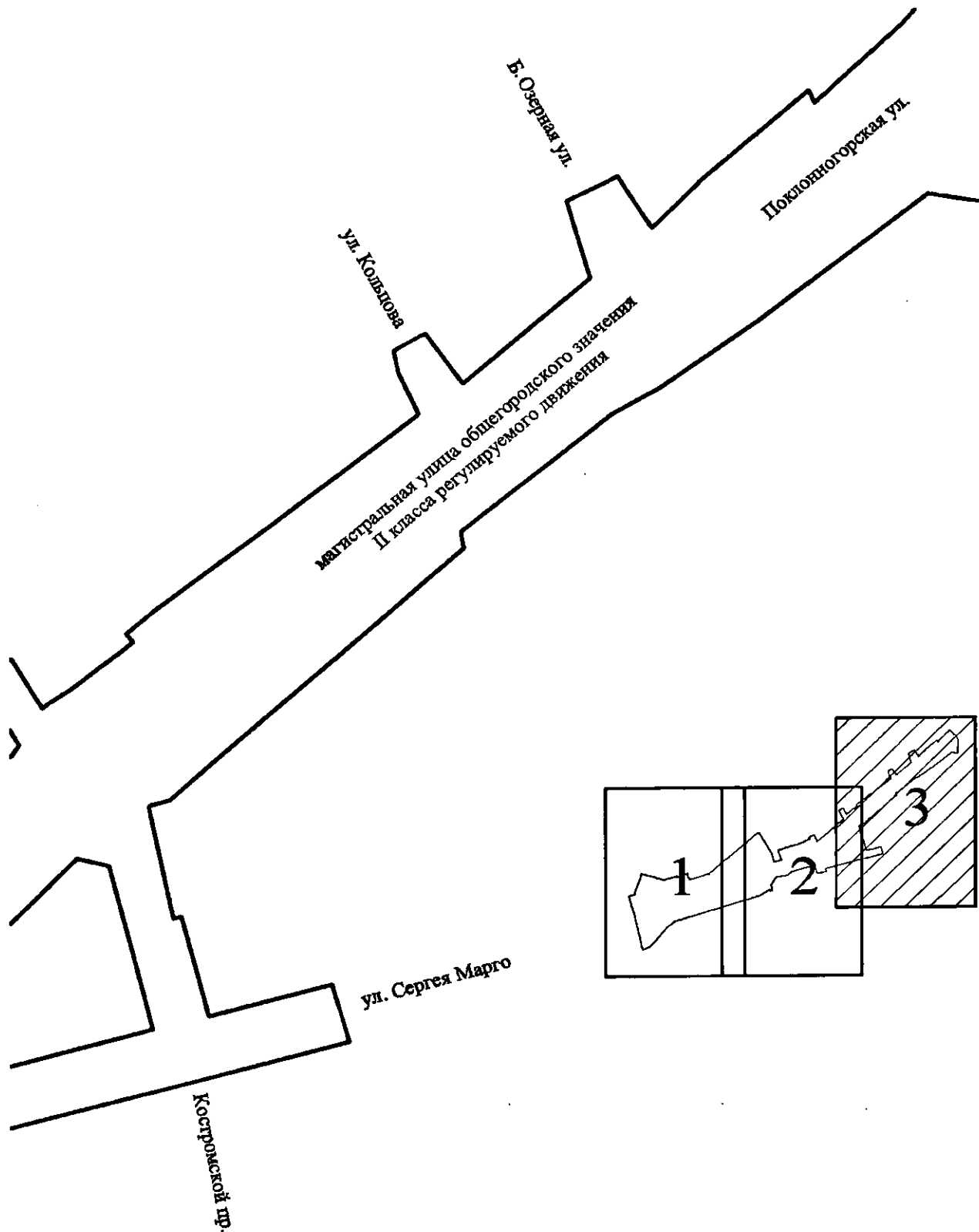
На территории отсутствуют и не предусматриваются к размещению объекты, для которых существует возможность приспособления под объекты гражданской обороны.



ЧЕРТЕЖ
межевания территории для размещения линейного объекта регионального значения
«Транспортные развязки в районе Поклонной горы. 1 этап. Путепровод
в створе Поклонногорской ул. через ж.-д. пути Выборгского направления»
(красные линии)







Условные обозначения

— красные линии

Приложение № 5
к постановлению
Правительства Санкт-Петербурга
от 04.06.2025 № 394

ПЕРЕЧЕНЬ

образуемых земельных участков; перечень координат характерных точек образуемых земельных участков; сведения о границах территории, применительно к которой осуществляется подготовка проекта межевания, содержащие перечень координат характерных точек таких границ в системе координат, используемой для ведения Единого государственного реестра недвижимости; вид разрешенного использования образуемых земельных участков, предназначенных для размещения линейного объекта регионального значения «Транспортные развязки в районе Поклонной горы. 1 этап. Путепровод в створе Поклонногорской ул. через ж.-д.пути Выборгского направления»

1. Перечень образуемых земельных участков.

Условный номер образуемого земельного участка	Номера характерных точек образуемого земельного участка	Кадастровый номер земельного участка, из которого образуется земельный участок	Площадь образуемого земельного участка, га	Сведения об отнесении (неотнесении) образуемых земельных участков к территории общего пользования	Способ образования земельного участка	Сведения об отнесении образуемого земельного участка к определенной категории земель
1	2	3	4	5	6	7
1	1-125 (внутренний контур 1: 1-7; внутренний контур 2: 1-4; внутренний контур 3: 1-4)	—	2,1041	Отнесен	Образование из земель, находящихся в государственной собственности	Земли населенных пунктов
2	1-17	—	0,0583	Отнесен	Образование из земель, находящихся в государственной собственности	Земли населенных пунктов
3	1-55	78:34:000000 0:8255	0,8162	Отнесен	Перераспределение	Земли населенных пунктов

1	2	3	4	5	6	7
4	1-24	—	0,2237	Отнесен	Образование из земель, находящихся в государственной собственности	Земли населенных пунктов
5	1-10	—	0,1422	Отнесен	Образование из земель, находящихся в государственной собственности	Земли населенных пунктов
6	1-88 (внутренний контур: 1-4)	78:36:000000 0:4628	1,1414	Отнесен	Перераспределение	Земли населенных пунктов
7	1-61 (внутренний контур 1: 1-7; внутренний контур 2: 1-22)	—	2,1257	Отнесен	Образование из земель, находящихся в государственной собственности	Земли населенных пунктов
8	1-16	—	0,1171	Отнесен	Образование из земель, находящихся в государственной собственности	Земли населенных пунктов
9	1-14	78:36:000540 3:46	0,1020	Отнесен	Раздел или перераспределение	Земли населенных пунктов
10	1-9	78:36:000534 6:1002	0,1127	Отнесен	Раздел или перераспределение	Земли населенных пунктов
11	1-16	78:36:000540 4:43	0,0283	Отнесен	Раздел или перераспределение	Земли населенных пунктов
12	1-12	78:36:000540 5:46	0,0573	Отнесен	Раздел или перераспределение	Земли населенных пунктов
13	1-10	—	0,0489	Отнесен	Образование из земель, находящихся в государственной собственности	Земли населенных пунктов
14	1-9	—	0,0799	Отнесен	Образование из земель, находящихся в государственной собственности	Земли населенных пунктов

1	2	3	4	5	6	7
15	1-13	—	0,0127	Отнесен	Образование из земель, находящихся в государственной собственности	Земли населенных пунктов
16	1-4	—	0,0030	Отнесен	Образование из земель, находящихся в государственной собственности	Земли населенных пунктов
17	1-16	78:34:000000 0:8257	0,1950	Отнесен	Перераспределение	Земли населенных пунктов

Условные номера образуемых земельных участков, кадастровые номера существующих земельных участков, в отношении которых предполагаются их резервирование и (или) изъятие для государственных нужд, их адреса или описание местоположения, перечень и адреса расположенных на таких земельных участках объектов недвижимого имущества
(при наличии сведений о них в Едином государственном реестре недвижимости)

Условный номер образуемого земельного участка	Кадастровый номер существующего земельного участка	Адрес или описание местоположения земельного участка	Объекты недвижимого имущества, расположенные на земельном участке	
			Кадастровый номер	Адрес
1	2	3	4	5
3	78:34:0000000 :8255	Санкт-Петербург, улично-дорожная сеть Приморского района, участок 16	78:00:000000 0:1723	Российская Федерация, Санкт-Петербург, Выборгский и Приморский районы, Поклонногорский путепровод через линию Выборгской ж.д. в створе Вербной ул. и Поклонногорской ул.
			78:34:000000 0:8392 (без координат границ)	Санкт-Петербург, канализационная сеть Приморского района, литера А
			78:00:000000 0:1728	Российская Федерация, Санкт-Петербург, Выборгский и Приморский районы, Поклонногорская ул. от Поклонногорского путепровода в направлении пр.Энгельса

1	2	3	4	5
			78:34:000000 0:8393	Санкт-Петербург, водопроводная сеть Приморского района, литера А
6	78:36:0000000 :4628	Санкт-Петербург, улично-дорожная сеть Выборгского района, участок 8	78:00:000000 0:1723	Российская Федерация, Санкт-Петербург, Выборгский и Приморский районы, Поклонногорский путепровод через линию Выборгской ж.д. в створе Вербной ул. и Поклонногорской ул.
			78:36:000000 0:4663	Санкт-Петербург, водопроводная сеть Выборгского района, литера Б
			78:36:000000 0:4656	Санкт-Петербург, канализационная сеть Выборгского района, литера А
			78:00:000000 0:1721	Российская Федерация, Санкт-Петербург, тепловая сеть, ограниченная с северной стороны – 6-м Верхним пер., с северо-восточной стороны – 2-м Верхним пер. и Суздальским пр., с восточной стороны – ул.Ушинского, с юго-восточной стороны – пр.Луначарского, пр.Культуры, Северным пр., ул.Вавиловых, Светлановским пр., Тихорецким пр., с южной стороны – Северным пр., Лиственной ул., с юго- западной стороны – ул.Жака Дюкло, ул.Витковского, пр.Гореза, Гаврской ул., Ярославским пр., Калязинской ул., Удельным пр., Поклонногорской ул., Арктической ул. и ул.Кольцова, пр.Энгельса, с западной стороны – Выборгским шоссе, с северо-западной стороны – Суздальским пр., пр.Энгельса
			78:00:000000 0:1728	Российская Федерация, Санкт-Петербург, Выборгский и Приморский районы, Поклонногорская ул. от Поклонногорского путепровода в направлении пр.Энгельса

1	2	3	4	5
9	78:36:0005403 :46	Санкт-Петербург, Поклонногорская ул., д.11	78:36:000000 0:4663	Санкт-Петербург, водопроводная сеть Выборгского района, литера Б
			78:00:000000 0:1728	Российская Федерация, Санкт-Петербург, Выборгский и Приморский районы, Поклонногорская ул. от Поклонногорского путепровода в направлении пр.Энгельса
10	78:36:0005346 :1002	Санкт-Петербург, Поклонногорская ул., участок 52 (восточнее дома № 14, литера А)	78:00:000000 0:1721	Российская Федерация, Санкт-Петербург, тепловая сеть, ограниченная с северной стороны – 6-м Верхним пер., с северо-восточной стороны – 2-м Верхним пер. и Суздальским пр., с восточной стороны – ул.Ушинского, с юго-восточной стороны – пр.Луначарского, пр.Культуры, Северным пр., ул.Вавиловых, Светлановским пр., Тихорецким пр., с южной стороны – Северным пр., Лиственной ул., с юго- западной стороны – ул.Жака Дюкло, ул.Витковского, пр.Тореза, Гаврской ул., Ярославским пр., Калязинской ул., Удельным пр., Поклонногорской ул., Арктической ул. и ул.Кольцова, пр.Энгельса, с западной стороны – Выборгским шоссе, с северо-западной стороны – Суздальским пр., пр.Энгельса
			78:00:000000 0:1728	Российская Федерация, Санкт-Петербург, Выборгский и Приморский районы, Поклонногорская ул. от Поклонногорского путепровода в направлении пр.Энгельса
11	78:36:0005404 :43	Санкт-Петербург, Б.Озерная ул., д.2, литера А	78:00:000000 0:1728	Российская Федерация, Санкт-Петербург, Выборгский и Приморский районы, Поклонногорская ул. от Поклонногорского путепровода в направлении пр.Энгельса

1.	2	3	4	5
12	78:36:0005405 :46	Санкт-Петербург, Ушковская ул., д.1, литера А	78:36:000000 0:5103	Российская Федерация, Санкт-Петербург, внутригородское муниципальное образование города федерального значения Санкт-Петербург муниципальный округ Шувалово-Озерки, ул.Ушковская (к дому № 4)
			78:00:000000 0:1728	Российская Федерация, Санкт-Петербург, Выборгский и Приморский районы, Поклонногорская ул. от Поклонногорского путепровода в направлении пр.Энгельса
17	78:34:0000000 :8257	Санкт-Петербург, улично-дорожная сеть Приморского района, участок 18	78:00:000000 0:1723	Российская Федерация, Санкт-Петербург, Выборгский и Приморский районы, Поклонногорский путепровод через линию Выборгской ж.д. в створе Вербной ул. и Поклонногорской ул.
			78:36:000000 0:4663	Санкт-Петербург, водопроводная сеть Выборгского района, литера Б
			78:00:000000 0:1728	Российская Федерация, Санкт-Петербург, Выборгский и Приморский районы, Поклонногорская ул. от Поклонногорского путепровода в направлении пр.Энгельса
			78:34:000000 0:8393	Санкт-Петербург, водопроводная сеть Приморского района, литера А
-	78:34:0000000 :8254	Санкт-Петербург, улично-дорожная сеть Приморского района, участок 15	78:34:000000 0:8883	Санкт-Петербург, Приморский район, Вербная ул. от Афонской ул. до Поклонногорского путепровода
			78:34:000000 0:8392 (без координат границ)	Санкт-Петербург, канализационная сеть Приморского района, литера А
			78:00:000000 0:1728	Санкт-Петербург, Выборгский и Приморский районы,

1	2	3	4	5
				Поклонногорская ул. от Поклонногорского путепровода в направлении пр.Энгельса
			78:34:000000 0:8393	Санкт-Петербург, водопроводная сеть Приморского района, литера А
-	78:34:0004211 :38	Санкт-Петербург, Главная ул., д.8, литера А	78:34:000000 0:8883	Санкт-Петербург, Приморский район, Вербная ул. от Афонской ул. до Поклонногорского путепровода
-	78:34:0004211 :13	Санкт-Петербург, Главная ул., д.6, литера А	78:34:000000 0:8883	Санкт-Петербург, Приморский район, Вербная ул. от Афонской ул. до Поклонногорского путепровода
			78:00:000000 0:1723	Российская Федерация, Санкт-Петербург, Выборгский и Приморский районы, Поклонногорский путепровод через линию Выборгской ж.д. в створе Вербной ул. и Поклонногорской ул.
			78:00:000000 0:1728	Российская Федерация, Санкт-Петербург, Выборгский и Приморский районы, Поклонногорская ул. от Поклонногорского путепровода в направлении пр.Энгельса
			78:34:000000 0:8393	Санкт-Петербург, водопроводная сеть Приморского района, литера А
-	78:34:0004211 :2431	Санкт-Петербург, Поклонногорская ул., д.41, литера А	78:00:000000 0:1723	Российская Федерация, Санкт-Петербург, Выборгский и Приморский районы, Поклонногорский путепровод через линию Выборгской ж.д. в створе Вербной ул. и Поклонногорской ул.
			78:00:000000 0:1728	Российская Федерация, Санкт-Петербург, Выборгский и Приморский районы, Поклонногорская ул. от Поклонногорского путепровода в направлении пр.Энгельса

1	2	3	4	5
			78:34:000000 0:8393	Санкт-Петербург, водопроводная сеть Приморского района, литера А
-	78:34:0004225 :4	Санкт-Петербург, Главная ул., д.3	78:00:000000 0:1723	Российская Федерация, Санкт-Петербург, Выборгский и Приморский районы, Поклонногорский путепровод через линию Выборгской ж.д. в створе Вербной ул. и Поклонногорской ул.
			78:34:000000 0:8392 (без координат границ)	Санкт-Петербург, канализационная сеть Приморского района, литера А
			78:00:000000 0:1728	Российская Федерация, Санкт-Петербург, Выборгский и Приморский районы, Поклонногорская ул. от Поклонногорского путепровода в направлении пр.Энгельса
-	78:34:0004225 :1	Санкт-Петербург, Главная ул., д.1, литера А	78:00:000000 0:1723	Российская Федерация, Санкт-Петербург, Выборгский и Приморский районы, Поклонногорский путепровод через линию Выборгской ж.д. в створе Вербной ул. и Поклонногорской ул.
			78:00:000000 0:1728	Российская Федерация, Санкт-Петербург, Выборгский и Приморский районы, Поклонногорская ул. от Поклонногорского путепровода в направлении пр.Энгельса
-	78:34:0004225 :15	Санкт-Петербург, улично-дорожная сеть Приморского района, участок 17	78:00:000000 0:1723	Российская Федерация, Санкт-Петербург, Выборгский и Приморский районы, Поклонногорский путепровод через линию Выборгской ж.д. в створе Вербной ул. и Поклонногорской ул.
			78:00:000000 0:1728	Российская Федерация, Санкт-Петербург, Выборгский и Приморский районы, Поклонногорская ул. от Поклонногорского путепровода в направлении пр.Энгельса

1	2	3	4	5
			78:34:000000 0:8393	Санкт-Петербург, водопроводная сеть Приморского района, литера А
-	78:34:0004225 :17	Санкт-Петербург, Поклонногорская ул., д.31, литера А	78:00:000000 0:1723	Российская Федерация, Санкт-Петербург, Выборгский и Приморский районы, Поклонногорский путепровод через линию Выборгской ж.д. в створе Вербной ул. и Поклонногорской ул.
			78:00:000000 0:1728	Российская Федерация, Санкт-Петербург, Выборгский и Приморский районы, Поклонногорская ул. от Поклонногорского путепровода в направлении пр.Энгельса
			78:34:000000 0:8393	Санкт-Петербург, водопроводная сеть Приморского района, литера А
-	78:36:0005341 :3141	Санкт-Петербург, Удельный пр., д.40, литера В	78:00:000000 0:1723	Российская Федерация, Санкт-Петербург, Выборгский и Приморский районы, Поклонногорский путепровод через линию Выборгской ж.д. в створе Вербной ул. и Поклонногорской ул.
			78:00:000000 0:1728	Российская Федерация, Санкт-Петербург, Выборгский и Приморский районы, Поклонногорская ул. от Поклонногорского путепровода в направлении пр.Энгельса
-	78:36:00000000 :5217	Российская Федерация, Санкт-Петербург, внутригородское муниципальное образование города федерального значения Санкт- Петербурга муниципальный округ Светлановское, ул.Сергея Марго, земельный участок	78:00:000000 0:1721	Российская Федерация, Санкт-Петербург, тепловая сеть, ограниченная с северной стороны – 6-м Верхним пер., с северо-восточной стороны – 2-м Верхним пер. и Суздальским пр., с восточной стороны – ул.Ушинского, с юго-восточной стороны – пр.Луначарского, пр.Культуры, Северным пр., ул.Вавиловых, Светлановским пр., Тихорецким пр., с южной стороны – Северным пр., Лиственной ул.,

1	2	3	4	5
		2д		с юго-западной стороны – ул. Жака Дюкло, ул. Витковского, пр. Тореза, Гаврской ул., Ярославским пр., Калязинской ул., Удельным пр., Поклонногорской ул., Арктической ул. и ул. Кольцова, пр. Энгельса, с западной стороны – Выборгским шоссе, с северо-западной стороны – Суздальским пр., пр. Энгельса
			78:36:000000 0:5342	Автомобильная дорога. ул. Сергея Марго (от пр. Энгельса до Удельного пр.)
			78:00:000000 0:1723	Российская Федерация, Санкт-Петербург, Выборгский и Приморский районы, Поклонногорский путепровод через линию Выборгской ж.д. в створе Вербной ул. и Поклонногорской ул.
	78:36:0005347 :1272	Санкт-Петербург, улично-дорожная сеть Выборгского района, участок 11	78:00:000000 0:1721	Российская Федерация, Санкт-Петербург, тепловая сеть, ограниченная с северной стороны – 6-м Верхним пер., с северо-восточной стороны – 2-м Верхним пер. и Суздальским пр., с восточной стороны – ул. Ушинского, с юго-восточной стороны – пр. Луначарского, пр. Культуры, Северным пр., ул. Вавиловых, Светлановским пр., Тихорецким пр., с южной стороны – Северным пр., Лиственной ул., с юго-западной стороны – ул. Жака Дюкло, ул. Витковского, пр. Тореза, Гаврской ул., Ярославским пр., Калязинской ул., Удельным пр., Поклонногорской ул., Арктической ул. и ул. Кольцова, пр. Энгельса, с западной стороны – Выборгским шоссе, с северо-западной стороны – Суздальским пр., пр. Энгельса
			78:00:000000 0:1728	Российская Федерация, Санкт-Петербург, Выборгский и Приморский районы,

1	2	3	4	5
				Поклонногорская ул. от Поклонногорского путепровода в направлении пр.Энгельса

Перечень кадастровых номеров существующих земельных участков, на которых линейный объект регионального может быть размещен на условиях сервитута, публичного сервитута, их адреса или описание местоположения, перечень и адреса, расположенных на таких земельных участках объектов недвижимого имущества

Кадастровый номер существующего земельного участка	Адрес или местоположение земельного участка	Занимаемая площадь, га	Объекты недвижимого имущества, расположенные на земельном участке	
			Кадастровый номер	Адрес или местоположение
1	2	3	4	5
78:36:0000000:5216	Российская Федерация, Санкт-Петербург, внутригородское муниципальное образование города федерального значения Санкт-Петербурга муниципальный округ Светлановское, ул.Сергея Марго, земельный участок 1д	0,0347	78:36:0000000:4663	Санкт-Петербург, водопроводная сеть Выборгского района, литера Б
			78:36:0000000:5342	Российская Федерация, Санкт-Петербург, ул.Сергея Марго от пр.Энгельса до Удельного пр.

2. Перечень координат характерных точек образуемых земельных участков.

Номер точки	X	Y
1	2	3
Образуемый земельный участок 1		
1	104275,34	112877,77
2	104262,72	112921,57
3	104255,35	112942,81
4	104255,59	112943,66
5	104258,46	112954,10
6	104247,63	112953,22
7	104246,07	112969,48
8	104243,40	112969,81
9	104246,05	112951,14
10	104224,10	112946,65
11	104222,13	112946,36
12	104215,22	112920,72

1	2	3
13	104217,91	112906,80
14	104215,06	112891,20
15	104223,37	112867,25
16	104217,62	112865,18
17	104211,50	112883,16
18	104180,98	112873,20
19	104174,48	112872,00
20	104168,02	112871,39
21	104157,63	112872,41
22	104153,43	112873,32
23	104161,20	112908,79
24	104168,44	112931,81
25	104166,47	112929,57
26	104149,32	112918,36
27	104147,85	112916,84
28	104132,72	112937,51
29	104121,55	112951,76
30	104131,30	112960,26
31	104134,67	112965,04
32	104136,10	112969,37
33	104137,56	112974,43
34	104147,57	113008,56
35	104152,00	113021,68
36	104178,45	113014,90
37	104182,92	113012,50
38	104181,89	113010,99
39	104179,32	113002,88
40	104176,79	112997,69
41	104175,84	112990,60
42	104175,88	112971,86
43	104176,02	112970,17
44	104175,39	112957,39
45	104179,21	112970,96
46	104199,24	113045,93
47	104198,42	113046,42
48	104166,02	113068,26
49	104170,85	113083,36
50	104172,06	113087,17
51	104179,51	113111,20
52	104195,39	113160,53
53	104208,88	113157,23
54	104210,02	113150,69
55	104219,95	113166,52
56	104226,63	113152,29
57	104229,76	113179,23
58	104234,10	113177,23
59	104237,13	113188,49
60	104225,32	113191,76
61	104219,74	113180,58

1	2	3
62	104216,76	113180,74
63	104214,58	113203,80
64	104216,20	113212,33
65	104219,25	113221,80
66	104223,50	113231,35
67	104225,27	113231,16
68	104243,35	113256,58
69	104242,13	113257,17
70	104255,51	113275,36
71	104258,32	113278,80
72	104254,52	113277,29
73	104250,68	113275,30
74	104247,51	113273,32
75	104245,09	113271,47
76	104241,24	113268,26
77	104240,98	113268,08
78	104240,70	113267,89
79	104240,44	113267,71
80	104240,14	113267,56
81	104239,84	113267,44
82	104239,52	113267,37
83	104238,89	113267,27
84	104238,24	113267,25
85	104237,55	113267,30
86	104235,61	113267,72
87	104219,66	113271,74
88	104217,60	113264,43
89	104223,27	113262,98
90	104202,54	113229,10
91	104203,00	113228,99
92	104202,24	113225,94
93	104200,42	113220,19
94	104194,00	113199,52
95	104185,68	113173,03
96	104180,45	113156,69
97	104145,86	113044,71
98	104140,18	113025,90
99	104132,34	113000,00
100	104125,69	112978,99
101	104123,96	112976,89
102	104107,66	112956,81
103	104108,93	112955,18
104	104104,82	112951,91
105	104104,25	112952,68
106	104082,77	112934,87
107	104076,62	112929,62
108	104074,39	112927,88
109	104071,41	112925,42
110	104069,12	112923,36

1	2	3
111	104068,71	112922,94
112	104053,21	112909,98
113	104048,96	112906,16
114	104042,37	112900,52
115	104034,47	112880,12
116	104114,12	112862,56
117	104119,69	112866,48
118	104123,22	112865,68
119	104126,92	112864,69
120	104135,15	112862,69
121	104135,50	112860,45
122	104140,24	112857,44
123	104141,04	112856,40
124	104205,08	112838,99
125	104209,40	112854,88
Внутренний контур 1 (существующий земельный участок 78:34:0004211:1110)		
1	104128,23	112896,60
2	104129,45	112902,68
3	104131,34	112912,27
4	104125,45	112913,43
5	104123,56	112903,84
6	104118,08	112904,92
7	104116,88	112898,84
Внутренний контур 2 (существующий земельный участок 78:34:0004211:1109)		
1	104106,65	112901,33
2	104109,23	112913,38
3	104097,29	112915,95
4	104094,69	112903,94
Внутренний контур 3 (существующий объект капитального строительства 78:34:0004211:2444)		
1	104124,26	112927,63
2	104125,31	112932,50
3	104120,44	112933,56
4	104119,39	112928,70
S=21041 кв. м		
Образуемый земельный участок 2		
1	104275,30	113015,33
2	104270,32	112997,22
3	104264,40	112997,74
4	104264,13	112994,25
5	104264,62	112993,40
6	104266,04	112993,32
7	104265,62	112985,41
8	104266,45	112983,91
9	104266,65	112983,89
10	104259,45	112957,73
11	104257,25	112990,88

1	2	3
12	104254,50	112990,73
13	104257,56	113022,33
14	104261,05	113022,04
15	104260,88	113020,05
16	104262,87	113019,88
17	104262,58	113016,39
S=583 кв. м		
Образуемый земельный участок 3		
1	104258,46	112954,10
2	104259,45	112957,73
3	104257,25	112990,88
4	104254,50	112990,73
5	104257,56	113022,33
6	104258,39	113032,30
7	104266,42	113058,13
8	104273,95	113076,76
9	104271,26	113078,72
10	104273,05	113080,81
11	104273,47	113080,41
12	104279,18	113087,48
13	104285,20	113094,24
14	104285,46	113094,15
15	104288,74	113098,01
16	104300,07	113111,09
17	104291,90	113117,93
18	104285,51	113111,20
19	104248,43	113069,92
20	104239,53	113070,00
21	104226,57	113143,51
22	104226,11	113147,81
23	104226,63	113152,29
24	104219,95	113166,52
25	104210,02	113150,69
26	104217,47	113107,94
27	104216,80	113102,56
28	104216,65	113101,97
29	104219,09	113101,75
30	104223,61	113073,51
31	104222,53	113073,57
32	104223,72	113058,36
33	104221,43	113056,46
34	104205,06	113047,64
35	104202,71	113043,86
36	104199,24	113045,93
37	104179,21	112970,96
38	104185,97	112972,78
39	104202,87	112976,85
40	104212,39	112978,62
41	104213,02	112978,25

1	2	3
42	104220,52	112980,02
43	104225,52	112981,16
44	104225,68	112980,40
45	104231,57	112981,22
46	104231,73	112982,14
47	104234,72	112982,29
48	104238,28	112983,09
49	104239,90	112983,18
50	104240,44	112979,58
51	104241,79	112979,60
52	104242,07	112979,17
53	104243,40	112969,81
54	104246,07	112969,48
55	104247,63	112953,22
S=8162 кв. м		
Образуемый земельный участок 4		
1	104320,40	113273,60
2	104318,92	113267,75
3	104324,69	113265,53
4	104324,12	113263,15
5	104329,71	113260,30
6	104354,32	113245,08
7	104354,22	113244,74
8	104386,28	113225,73
9	104385,26	113223,16
10	104358,46	113191,30
11	104340,66	113168,97
12	104330,33	113158,59
13	104320,36	113147,89
14	104291,90	113117,93
15	104300,07	113111,09
16	104323,49	113138,12
17	104324,18	113138,94
18	104324,58	113139,41
19	104333,73	113150,16
20	104366,17	113188,38
21	104371,07	113193,74
22	104402,65	113230,77
23	104340,22	113266,53
24	104340,65	113267,95
S=2237 кв. м		
Образуемый земельный участок 5		
1	104347,11	113288,94
2	104359,15	113328,11
3	104365,44	113348,57
4	104364,19	113348,20
5	104349,51	113357,07
6	104346,32	113350,18
7	104344,38	113351,01

1	2	3
8	104332,20	113322,64
9	104326,24	113295,73
10	104345,13	113289,59
S=1422 кв. м		
Образуемый земельный участок 6		
1	104326,24	113295,73
2	104332,20	113322,64
3	104344,38	113351,01
4	104346,32	113350,18
5	104349,51	113357,07
6	104364,19	113348,20
7	104365,44	113348,57
8	104370,04	113361,48
9	104371,16	113364,09
10	104381,76	113382,57
11	104385,78	113380,41
12	104393,78	113395,43
13	104373,27	113405,32
14	104409,59	113447,68
15	104414,25	113453,07
16	104441,02	113482,71
17	104444,73	113485,28
18	104470,64	113470,61
19	104472,95	113475,49
20	104477,16	113482,55
21	104461,98	113491,64
22	104458,72	113493,71
23	104460,35	113495,66
24	104465,60	113503,74
25	104459,75	113507,56
26	104472,26	113526,71
27	104476,20	113524,28
28	104477,91	113523,23
29	104484,02	113532,65
30	104493,55	113543,83
31	104487,66	113548,09
32	104517,90	113591,04
33	104530,50	113605,94
34	104535,53	113611,50
35	104554,01	113633,78
36	104558,54	113638,07
37	104584,40	113624,56
38	104584,54	113624,80
39	104587,93	113623,02
40	104588,10	113622,61
41	104592,19	113620,54
42	104597,69	113630,38
43	104580,92	113642,40
44	104579,15	113643,66

1	2	3
45	104601,12	113669,42
46	104599,69	113670,41
47	104600,64	113671,53
48	104599,07	113672,84
49	104601,67	113675,96
50	104599,25	113678,02
51	104602,49	113681,89
52	104603,13	113681,35
53	104606,46	113685,21
54	104608,19	113683,76
55	104607,47	113682,96
56	104609,12	113681,57
57	104622,13	113696,97
58	104648,36	113683,26
59	104653,96	113694,68
60	104656,43	113698,94
61	104650,81	113702,30
62	104637,05	113711,30
63	104639,09	113713,35
64	104631,75	113717,58
65	104649,42	113739,85
66	104651,97	113743,37
67	104655,48	113747,80
68	104658,11	113750,88
69	104664,79	113758,59
70	104667,55	113756,89
71	104669,26	113758,36
72	104673,69	113764,86
73	104712,18	113811,13
74	104703,30	113820,07
75	104659,80	113766,80
76	104613,00	113710,80
77	104557,40	113642,00
78	104549,80	113633,20
79	104452,20	113517,20
80	104437,40	113498,60
81	104355,80	113401,60
82	104351,40	113396,20
83	104279,09	113312,67
84	104286,04	113308,61
85	104296,80	113305,21
86	104296,09	113302,76
87	104305,76	113299,94
88	104306,42	113302,17
Внутренний контур (образуемый земельный участок 16)		
1	104358,86	113389,15
2	104355,07	113385,16
3	104351,08	113388,94
4	104354,87	113392,93

1	2	3
S=11414 кв. м		
Образуемый земельный участок 7		
1	104350,03	113598,51
2	104348,57	113593,32
3	104341,96	113568,50
4	104340,77	113564,15
5	104337,21	113550,65
6	104337,37	113549,69
7	104337,59	113549,33
8	104330,21	113550,84
9	104331,79	113556,31
10	104339,98	113587,09
11	104340,14	113589,11
12	104343,17	113600,49
13	104334,02	113603,14
14	104322,15	113557,60
15	104288,86	113429,88
16	104279,21	113431,93
17	104273,71	113404,78
18	104299,15	113399,26
19	104326,00	113393,43
20	104327,55	113391,46
21	104280,37	113330,59
22	104269,90	113317,08
23	104267,50	113316,76
24	104267,37	113316,23
25	104271,33	113315,25
26	104271,41	113315,64
27	104276,50	113314,18
28	104279,09	113312,67
29	104351,40	113396,20
30	104355,80	113401,60
31	104437,40	113498,60
32	104452,20	113517,20
33	104549,80	113633,20
34	104557,40	113642,00
35	104613,00	113710,80
36	104659,80	113766,80
37	104703,30	113820,07
38	104698,15	113825,25
39	104686,59	113831,41
40	104646,73	113827,97
41	104649,59	113809,61
42	104601,68	113749,07
43	104577,29	113714,40
44	104567,59	113697,06
45	104523,60	113642,92
46	104517,52	113644,09
47	104509,84	113635,47

1	2	3
48	104535,40	113630,36
49	104505,74	113593,53
50	104497,71	113595,49
51	104497,81	113595,88
52	104478,63	113600,34
53	104467,59	113587,86
54	104445,41	113562,94
55	104424,19	113539,08
56	104422,30	113532,17
57	104421,50	113531,67
58	104380,25	113540,39
59	104380,98	113543,25
60	104343,68	113552,97
61	104355,16	113597,02
Внутренний контур 1 (существующие земельные участки 78:36:0005347:1272, 78:36:0005347:1)		
1	104354,88	113417,15
2	104374,70	113440,63
3	104431,26	113509,94
4	104400,10	113517,44
5	104338,96	113532,93
6	104310,77	113425,47
7	104319,09	113423,90
Внутренний контур 2 (существующий земельный участок 78:36:0000000:5217)		
1	104302,87	113423,11
2	104307,18	113439,49
3	104309,91	113449,82
4	104316,90	113476,45
5	104318,14	113481,06
6	104318,65	113483,08
7	104320,16	113488,82
8	104323,33	113500,81
9	104324,82	113506,40
10	104329,50	113524,26
11	104330,46	113527,16
12	104331,64	113529,43
13	104325,18	113531,45
14	104321,33	113529,54
15	104319,96	113523,02
16	104311,49	113491,27
17	104310,11	113486,14
18	104305,16	113467,25
19	104304,46	113464,56
20	104300,25	113448,69
21	104299,69	113446,47
22	104294,03	113424,91
S=21257 кв. м		

1	2	3
Образуемый земельный участок 8		
1	104459,75	113507,56
2	104472,26	113526,71
3	104476,20	113524,28
4	104477,91	113523,23
5	104484,02	113532,65
6	104493,55	113543,83
7	104487,66	113548,09
8	104517,90	113591,04
9	104532,45	113583,28
10	104526,20	113575,33
11	104510,02	113553,81
12	104494,48	113533,15
13	104486,41	113523,59
14	104483,32	113526,11
15	104479,78	113521,80
16	104465,60	113503,74
S=1171 кв. м		
Образуемый земельный участок 9		
1	104532,45	113583,28
2	104567,73	113628,16
3	104583,12	113620,81
4	104591,26	113619,09
5	104592,19	113620,54
6	104588,10	113622,61
7	104587,93	113623,02
8	104584,54	113624,80
9	104584,40	113624,56
10	104558,54	113638,07
11	104554,01	113633,78
12	104535,53	113611,50
13	104530,50	113605,94
14	104517,90	113591,04
S=1020 кв. м		
Образуемый земельный участок 10		
1	104505,74	113593,53
2	104535,40	113630,36
3	104509,84	113635,47
4	104501,71	113626,34
5	104500,00	113624,43
6	104491,65	113615,05
7	104478,63	113600,34
8	104497,81	113595,88
9	104497,71	113595,49
S=1127 кв. м		
Образуемый земельный участок 11		
1	104601,12	113669,42
2	104618,04	113689,25
3	104647,08	113680,64

1	2	3
4	104648,36	113683,26
5	104622,13	113696,97
6	104609,12	113681,57
7	104607,47	113682,96
8	104608,19	113683,76
9	104606,46	113685,21
10	104603,13	113681,35
11	104602,49	113681,89
12	104599,25	113678,02
13	104601,67	113675,96
14	104599,07	113672,84
15	104600,64	113671,53
16	104599,69	113670,41
S=283 кв. м		
Образуемый земельный участок 12		
1	104639,09	113713,35
2	104652,70	113726,99
3	104654,77	113728,85
4	104675,57	113752,96
5	104669,92	113755,96
6	104667,55	113756,89
7	104664,79	113758,59
8	104658,11	113750,88
9	104655,48	113747,80
10	104651,97	113743,37
11	104649,42	113739,85
12	104631,75	113717,58
S=573 кв. м		
Образуемый земельный участок 13		
1	104712,18	113811,13
2	104718,43	113804,83
3	104712,72	113800,03
4	104683,16	113769,10
5	104687,81	113767,14
6	104675,57	113752,96
7	104669,92	113755,96
8	104667,55	113756,89
9	104669,26	113758,36
10	104673,69	113764,86
S=489 кв. м		
Образуемый земельный участок 14		
1	104315,67	113182,97
2	104305,31	113164,23
3	104304,97	113164,49
4	104302,09	113165,95
5	104273,39	113181,73
6	104273,43	113181,96
7	104281,67	113200,86
8	104281,99	113201,08

1	2	3
9	104311,03	113185,58
S=799 кв. м		
Образуемый земельный участок 15		
1	104268,95	113190,44
2	104263,83	113193,15
3	104264,62	113194,88
4	104263,62	113195,25
5	104264,42	113196,76
6	104265,11	113198,27
7	104262,28	113199,57
8	104261,70	113198,30
9	104255,51	113201,38
10	104252,19	113194,93
11	104258,36	113191,75
12	104257,40	113190,01
13	104266,32	113185,20
S=127 кв. м		
Образуемый земельный участок 16		
1	104358,86	113389,15
2	104355,07	113385,16
3	104351,08	113388,94
4	104354,87	113392,93
S=30 кв. м		
Образуемый земельный участок 17		
1	104310,22	113278,01
2	104267,94	113284,43
3	104263,06	113286,98
4	104262,67	113284,12
5	104255,51	113275,36
6	104242,13	113257,17
7	104243,35	113256,58
8	104244,12	113257,66
9	104282,37	113236,12
10	104302,32	113267,91
11	104315,75	113267,41
12	104324,12	113263,15
13	104324,69	113265,53
14	104318,92	113267,75
15	104320,40	113273,60
16	104309,82	113276,55
S=1950 кв. м		

3. Сведения о границах территории, применительно к которой осуществляется подготовка проекта межевания, содержащие перечень координат характерных точек таких границ в системе координат, используемой для ведения Единого государственного реестра недвижимости.

Номер точки	X	Y
1	2	3

1	2	3
Образуемый земельный участок 1		
1	104275,34	112877,77
2	104262,72	112921,57
3	104255,35	112942,81
4	104255,59	112943,66
5	104258,46	112954,10
6	104247,63	112953,22
7	104246,07	112969,48
8	104243,40	112969,81
9	104246,05	112951,14
10	104224,10	112946,65
11	104222,13	112946,36
12	104215,22	112920,72
13	104217,91	112906,80
14	104215,06	112891,20
15	104223,37	112867,25
16	104217,62	112865,18
17	104211,50	112883,16
18	104180,98	112873,20
19	104174,48	112872,00
20	104168,02	112871,39
21	104157,63	112872,41
22	104153,43	112873,32
23	104161,20	112908,79
24	104168,44	112931,81
25	104166,47	112929,57
26	104149,32	112918,36
27	104147,85	112916,84
28	104132,72	112937,51
29	104121,55	112951,76
30	104131,30	112960,26
31	104134,67	112965,04
32	104136,10	112969,37
33	104137,56	112974,43
34	104147,57	113008,56
35	104152,00	113021,68
36	104178,45	113014,90
37	104182,92	113012,50
38	104181,89	113010,99
39	104179,32	113002,88
40	104176,79	112997,69
41	104175,84	112990,60
42	104175,88	112971,86

1	2	3
43	104176,02	112970,17
44	104175,39	112957,39
45	104179,21	112970,96
46	104199,24	113045,93
47	104198,42	113046,42
48	104166,02	113068,26
49	104170,85	113083,36
50	104172,06	113087,17
51	104179,51	113111,20
52	104195,39	113160,53
53	104208,88	113157,23
54	104210,02	113150,69
55	104219,95	113166,52
56	104226,63	113152,29
57	104229,76	113179,23
58	104234,10	113177,23
59	104237,13	113188,49
60	104225,32	113191,76
61	104219,74	113180,58
62	104216,76	113180,74
63	104214,58	113203,80
64	104216,20	113212,33
65	104219,25	113221,80
66	104223,50	113231,35
67	104225,27	113231,16
68	104243,35	113256,58
69	104242,13	113257,17
70	104255,51	113275,36
71	104258,32	113278,80
72	104254,52	113277,29
73	104250,68	113275,30
74	104247,51	113273,32
75	104245,09	113271,47
76	104241,24	113268,26
77	104240,98	113268,08
78	104240,70	113267,89
79	104240,44	113267,71
80	104240,14	113267,56
81	104239,84	113267,44
82	104239,52	113267,37
83	104238,89	113267,27
84	104238,24	113267,25
85	104237,55	113267,30

1	2	3
86	104235,61	113267,72
87	104219,66	113271,74
88	104217,60	113264,43
89	104223,27	113262,98
90	104202,54	113229,10
91	104203,00	113228,99
92	104202,24	113225,94
93	104200,42	113220,19
94	104194,00	113199,52
95	104185,68	113173,03
96	104180,45	113156,69
97	104145,86	113044,71
98	104140,18	113025,90
99	104132,34	113000,00
100	104125,69	112978,99
101	104123,96	112976,89
102	104107,66	112956,81
103	104108,93	112955,18
104	104104,82	112951,91
105	104104,25	112952,68
106	104082,77	112934,87
107	104076,62	112929,62
108	104074,39	112927,88
109	104071,41	112925,42
110	104069,12	112923,36
111	104068,71	112922,94
112	104053,21	112909,98
113	104048,96	112906,16
114	104042,37	112900,52
115	104034,47	112880,12
116	104114,12	112862,56
117	104119,69	112866,48
118	104123,22	112865,68
119	104126,92	112864,69
120	104135,15	112862,69
121	104135,50	112860,45
122	104140,24	112857,44
123	104141,04	112856,40
124	104205,08	112838,99
125	104209,40	112854,88
Внутренний контур 1 (существующий земельный участок 78:34:0004211:1110)		
1	104128,23	112896,60

1	2	3
2	104129,45	112902,68
3	104131,34	112912,27
4	104125,45	112913,43
5	104123,56	112903,84
6	104118,08	112904,92
7	104116,88	112898,84
Внутренний контур 2 (существующий земельный участок 78:34:0004211:1109)		
1	104106,65	112901,33
2	104109,23	112913,38
3	104097,29	112915,95
4	104094,69	112903,94
Внутренний контур 3 (существующий объект капитального строительства 78:34:0004211:2444)		
1	104124,26	112927,63
2	104125,31	112932,50
3	104120,44	112933,56
4	104119,39	112928,70
Образуемый земельный участок 2		
1	104275,30	113015,33
2	104270,32	112997,22
3	104264,40	112997,74
4	104264,13	112994,25
5	104264,62	112993,40
6	104266,04	112993,32
7	104265,62	112985,41
8	104266,45	112983,91
9	104266,65	112983,89
10	104259,45	112957,73
11	104257,25	112990,88
12	104254,50	112990,73
13	104257,56	113022,33
14	104261,05	113022,04
15	104260,88	113020,05
16	104262,87	113019,88
17	104262,58	113016,39
Образуемый земельный участок 3		
1	104258,46	112954,10
2	104259,45	112957,73
3	104257,25	112990,88
4	104254,50	112990,73
5	104257,56	113022,33
6	104258,39	113032,30

1	2	3
7	104266,42	113058,13
8	104273,95	113076,76
9	104271,26	113078,72
10	104273,05	113080,81
11	104273,47	113080,41
12	104279,18	113087,48
13	104285,20	113094,24
14	104285,46	113094,15
15	104288,74	113098,01
16	104300,07	113111,09
17	104291,90	113117,93
18	104285,51	113111,20
19	104248,43	113069,92
20	104239,53	113070,00
21	104226,57	113143,51
22	104226,11	113147,81
23	104226,63	113152,29
24	104219,95	113166,52
25	104210,02	113150,69
26	104217,47	113107,94
27	104216,80	113102,56
28	104216,65	113101,97
29	104219,09	113101,75
30	104223,61	113073,51
31	104222,53	113073,57
32	104223,72	113058,36
33	104221,43	113056,46
34	104205,06	113047,64
35	104202,71	113043,86
36	104199,24	113045,93
37	104179,21	112970,96
38	104185,97	112972,78
39	104202,87	112976,85
40	104212,39	112978,62
41	104213,02	112978,25
42	104220,52	112980,02
43	104225,52	112981,16
44	104225,68	112980,40
45	104231,57	112981,22
46	104231,73	112982,14
47	104234,72	112982,29
48	104238,28	112983,09
49	104239,90	112983,18

1	2	3
50	104240,44	112979,58
51	104241,79	112979,60
52	104242,07	112979,17
53	104243,40	112969,81
54	104246,07	112969,48
55	104247,63	112953,22
Образуемый земельный участок 4		
1	104320,40	113273,60
2	104318,92	113267,75
3	104324,69	113265,53
4	104324,12	113263,15
5	104329,71	113260,30
6	104354,32	113245,08
7	104354,22	113244,74
8	104386,28	113225,73
9	104385,26	113223,16
10	104358,46	113191,30
11	104340,66	113168,97
12	104330,33	113158,59
13	104320,36	113147,89
14	104291,90	113117,93
15	104300,07	113111,09
16	104323,49	113138,12
17	104324,18	113138,94
18	104324,58	113139,41
19	104333,73	113150,16
20	104366,17	113188,38
21	104371,07	113193,74
22	104402,65	113230,77
23	104340,22	113266,53
24	104340,65	113267,95
Образуемый земельный участок 5		
1	104347,11	113288,94
2	104359,15	113328,11
3	104365,44	113348,57
4	104364,19	113348,20
5	104349,51	113357,07
6	104346,32	113350,18
7	104344,38	113351,01
8	104332,20	113322,64
9	104326,24	113295,73
10	104345,13	113289,59

1	2	3
Образуемый земельный участок 6		
1	104326,24	113295,73
2	104332,20	113322,64
3	104344,38	113351,01
4	104346,32	113350,18
5	104349,51	113357,07
6	104364,19	113348,20
7	104365,44	113348,57
8	104370,04	113361,48
9	104371,16	113364,09
10	104381,76	113382,57
11	104385,78	113380,41
12	104393,78	113395,43
13	104373,27	113405,32
14	104409,59	113447,68
15	104414,25	113453,07
16	104441,02	113482,71
17	104444,73	113485,28
18	104470,64	113470,61
19	104472,95	113475,49
20	104477,16	113482,55
21	104461,98	113491,64
22	104458,72	113493,71
23	104460,35	113495,66
24	104465,60	113503,74
25	104459,75	113507,56
26	104472,26	113526,71
27	104476,20	113524,28
28	104477,91	113523,23
29	104484,02	113532,65
30	104493,55	113543,83
31	104487,66	113548,09
32	104517,90	113591,04
33	104530,50	113605,94
34	104535,53	113611,50
35	104554,01	113633,78
36	104558,54	113638,07
37	104584,40	113624,56
38	104584,54	113624,80
39	104587,93	113623,02
40	104588,10	113622,61
41	104592,19	113620,54
42	104597,69	113630,38

1	2	3
43	104580,92	113642,40
44	104579,15	113643,66
45	104601,12	113669,42
46	104599,69	113670,41
47	104600,64	113671,53
48	104599,07	113672,84
49	104601,67	113675,96
50	104599,25	113678,02
51	104602,49	113681,89
52	104603,13	113681,35
53	104606,46	113685,21
54	104608,19	113683,76
55	104607,47	113682,96
56	104609,12	113681,57
57	104622,13	113696,97
58	104648,36	113683,26
59	104653,96	113694,68
60	104656,43	113698,94
61	104650,81	113702,30
62	104637,05	113711,30
63	104639,09	113713,35
64	104631,75	113717,58
65	104649,42	113739,85
66	104651,97	113743,37
67	104655,48	113747,80
68	104658,11	113750,88
69	104664,79	113758,59
70	104667,55	113756,89
71	104669,26	113758,36
72	104673,69	113764,86
73	104712,18	113811,13
74	104703,30	113820,07
75	104659,80	113766,80
76	104613,00	113710,80
77	104557,40	113642,00
78	104549,80	113633,20
79	104452,20	113517,20
80	104437,40	113498,60
81	104355,80	113401,60
82	104351,40	113396,20
83	104279,09	113312,67
84	104286,04	113308,61
85	104296,80	113305,21

1	2	3
86	104296,09	113302,76
87	104305,76	113299,94
88	104306,42	113302,17
Внутренний контур (образуемый земельный участок 16)		
1	104358,86	113389,15
2	104355,07	113385,16
3	104351,08	113388,94
4	104354,87	113392,93
Образуемый земельный участок 7		
1	104350,03	113598,51
2	104348,57	113593,32
3	104341,96	113568,50
4	104340,77	113564,15
5	104337,21	113550,65
6	104337,37	113549,69
7	104337,59	113549,33
8	104330,21	113550,84
9	104331,79	113556,31
10	104339,98	113587,09
11	104340,14	113589,11
12	104343,17	113600,49
13	104334,02	113603,14
14	104322,15	113557,60
15	104288,86	113429,88
16	104279,21	113431,93
17	104273,71	113404,78
18	104299,15	113399,26
19	104326,00	113393,43
20	104327,55	113391,46
21	104280,37	113330,59
22	104269,90	113317,08
23	104267,50	113316,76
24	104267,37	113316,23
25	104271,33	113315,25
26	104271,41	113315,64
27	104276,50	113314,18
28	104279,09	113312,67
29	104351,40	113396,20
30	104355,80	113401,60
31	104437,40	113498,60
32	104452,20	113517,20
33	104549,80	113633,20
34	104557,40	113642,00

1	2	3
35	104613,00	113710,80
36	104659,80	113766,80
37	104703,30	113820,07
38	104698,15	113825,25
39	104686,59	113831,41
40	104646,73	113827,97
41	104649,59	113809,61
42	104601,68	113749,07
43	104577,29	113714,40
44	104567,59	113697,06
45	104523,60	113642,92
46	104517,52	113644,09
47	104509,84	113635,47
48	104535,40	113630,36
49	104505,74	113593,53
50	104497,71	113595,49
51	104497,81	113595,88
52	104478,63	113600,34
53	104467,59	113587,86
54	104445,41	113562,94
55	104424,19	113539,08
56	104422,30	113532,17
57	104421,50	113531,67
58	104380,25	113540,39
59	104380,98	113543,25
60	104343,68	113552,97
61	104355,16	113597,02
Внутренний контур 1 (существующие земельные участки 78:36:0005347:1272, 78:36:0005347:1)		
1	104354,88	113417,15
2	104374,70	113440,63
3	104431,26	113509,94
4	104400,10	113517,44
5	104338,96	113532,93
6	104310,77	113425,47
7	104319,09	113423,90
Внутренний контур 2 (существующий земельный участок 78:36:0000000:5217)		
1	104302,87	113423,11
2	104307,18	113439,49
3	104309,91	113449,82
4	104316,90	113476,45
5	104318,14	113481,06

1	2	3
6	104318,65	113483,08
7	104320,16	113488,82
8	104323,33	113500,81
9	104324,82	113506,40
10	104329,50	113524,26
11	104330,46	113527,16
12	104331,64	113529,43
13	104325,18	113531,45
14	104321,33	113529,54
15	104319,96	113523,02
16	104311,49	113491,27
17	104310,11	113486,14
18	104305,16	113467,25
19	104304,46	113464,56
20	104300,25	113448,69
21	104299,69	113446,47
22	104294,03	113424,91
Образуемый земельный участок 8		
1	104459,75	113507,56
2	104472,26	113526,71
3	104476,20	113524,28
4	104477,91	113523,23
5	104484,02	113532,65
6	104493,55	113543,83
7	104487,66	113548,09
8	104517,90	113591,04
9	104532,45	113583,28
10	104526,20	113575,33
11	104510,02	113553,81
12	104494,48	113533,15
13	104486,41	113523,59
14	104483,32	113526,11
15	104479,78	113521,80
16	104465,60	113503,74
Образуемый земельный участок 9		
1	104532,45	113583,28
2	104567,73	113628,16
3	104583,12	113620,81
4	104591,26	113619,09
5	104592,19	113620,54
6	104588,10	113622,61
7	104587,93	113623,02
8	104584,54	113624,80

1	2	3
9	104584,40	113624,56
10	104558,54	113638,07
11	104554,01	113633,78
12	104535,53	113611,50
13	104530,50	113605,94
14	104517,90	113591,04
Образуемый земельный участок 10		
1	104505,74	113593,53
2	104535,40	113630,36
3	104509,84	113635,47
4	104501,71	113626,34
5	104500,00	113624,43
6	104491,65	113615,05
7	104478,63	113600,34
8	104497,81	113595,88
9	104497,71	113595,49
Образуемый земельный участок 11		
1	104601,12	113669,42
2	104618,04	113689,25
3	104647,08	113680,64
4	104648,36	113683,26
5	104622,13	113696,97
6	104609,12	113681,57
7	104607,47	113682,96
8	104608,19	113683,76
9	104606,46	113685,21
10	104603,13	113681,35
11	104602,49	113681,89
12	104599,25	113678,02
13	104601,67	113675,96
14	104599,07	113672,84
15	104600,64	113671,53
16	104599,69	113670,41
Образуемый земельный участок 12		
1	104639,09	113713,35
2	104652,70	113726,99
3	104654,77	113728,85
4	104675,57	113752,96
5	104669,92	113755,96
6	104667,55	113756,89
7	104664,79	113758,59
8	104658,11	113750,88

1	2	3
9	104655,48	113747,80
10	104651,97	113743,37
11	104649,42	113739,85
12	104631,75	113717,58
Образуемый земельный участок 13		
1	104712,18	113811,13
2	104718,43	113804,83
3	104712,72	113800,03
4	104683,16	113769,10
5	104687,81	113767,14
6	104675,57	113752,96
7	104669,92	113755,96
8	104667,55	113756,89
9	104669,26	113758,36
10	104673,69	113764,86
Образуемый земельный участок 14		
1	104315,67	113182,97
2	104305,31	113164,23
3	104304,97	113164,49
4	104302,09	113165,95
5	104273,39	113181,73
6	104273,43	113181,96
7	104281,67	113200,86
8	104281,99	113201,08
9	104311,03	113185,58
Образуемый земельный участок 15		
1	104268,95	113190,44
2	104263,83	113193,15
3	104264,62	113194,88
4	104263,62	113195,25
5	104264,42	113196,76
6	104265,11	113198,27
7	104262,28	113199,57
8	104261,70	113198,30
9	104255,51	113201,38
10	104252,19	113194,93
11	104258,36	113191,75
12	104257,40	113190,01
13	104266,32	113185,20
Образуемый земельный участок 16		
1	104358,86	113389,15
2	104355,07	113385,16
3	104351,08	113388,94

1	2	3
4	104354,87	113392,93
Образуемый земельный участок 17		
1	104310,22	113278,01
2	104267,94	113284,43
3	104263,06	113286,98
4	104262,67	113284,12
5	104255,51	113275,36
6	104242,13	113257,17
7	104243,35	113256,58
8	104244,12	113257,66
9	104282,37	113236,12
10	104302,32	113267,91
11	104315,75	113267,41
12	104324,12	113263,15
13	104324,69	113265,53
14	104318,92	113267,75
15	104320,40	113273,60
16	104309,82	113276,55

4. Вид разрешенного использования образуемых земельных участков, предназначенных для размещения линейного объекта регионального значения, а также существующих земельных участков, занятых линейным объектом регионального значения в соответствии с проектом планировки территории для размещения линейного объекта регионального значения «Транспортные развязки в районе Поклонной горы. 1 этап. Путепровод в створе Поклонногорской ул. через ж.-д.пути Выборгского направления».

№ п/п	Условный номер образуемого земельного участка	Вид разрешенного использования образуемых земельных участков
1	2	3
1	1	Земельные участки (территории) общего пользования – улично-дорожная сеть
2	2	Земельные участки (территории) общего пользования – улично-дорожная сеть
3	3	Земельные участки (территории) общего пользования – улично-дорожная сеть
4	4	Земельные участки (территории) общего пользования – улично-дорожная сеть
5	5	Земельные участки (территории) общего пользования – улично-дорожная сеть
6	6	Земельные участки (территории) общего пользования –

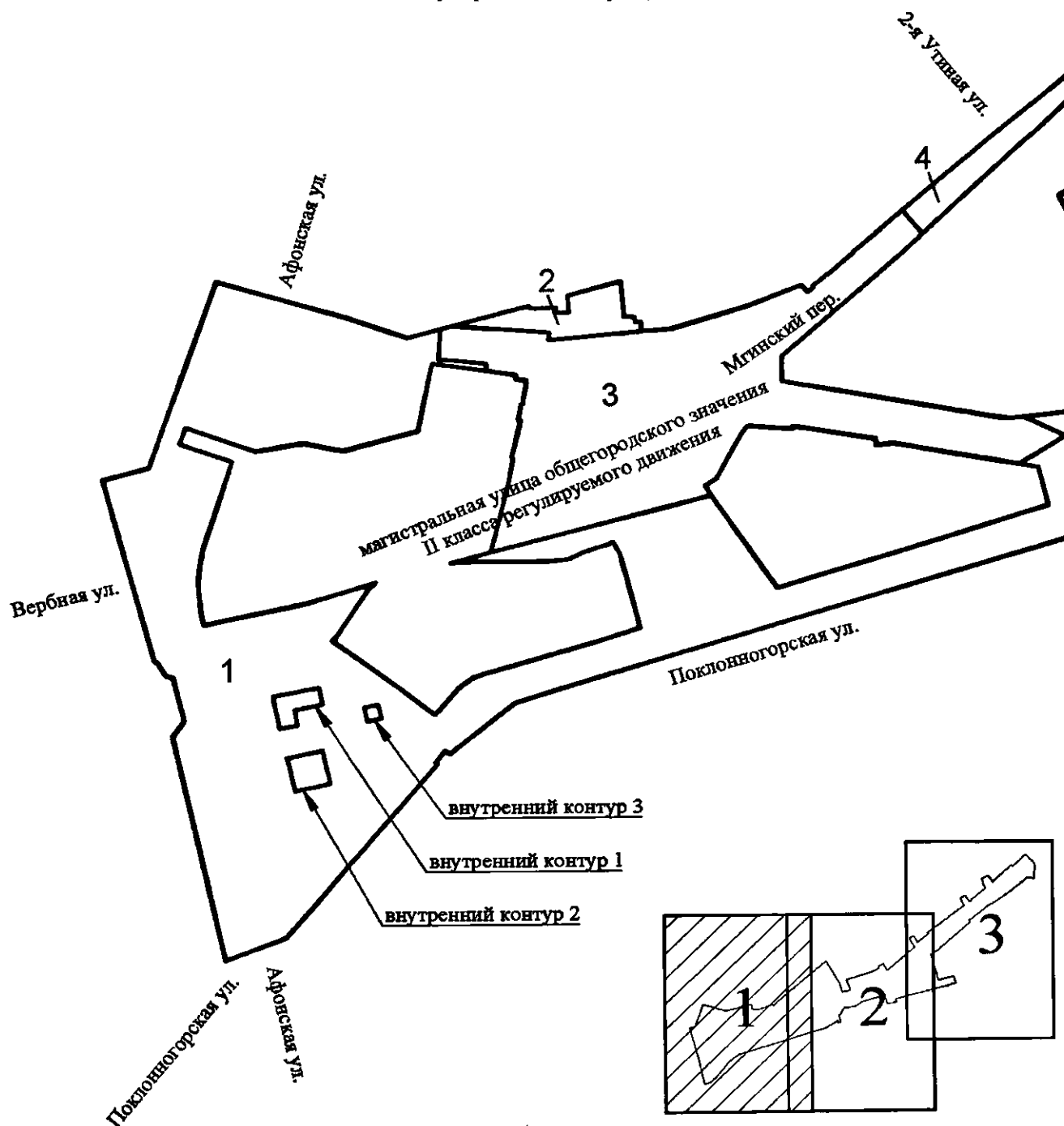
1	2	3
		улично-дорожная сеть
7	7	Земельные участки (территории) общего пользования – улично-дорожная сеть
8	8	Земельные участки (территории) общего пользования – улично-дорожная сеть
9	9	Земельные участки (территории) общего пользования – улично-дорожная сеть
10	10	Земельные участки (территории) общего пользования – улично-дорожная сеть
11	11	Земельные участки (территории) общего пользования – улично-дорожная сеть
12	12	Земельные участки (территории) общего пользования – улично-дорожная сеть
13	13	Земельные участки (территории) общего пользования – улично-дорожная сеть
14	14	Земельные участки (территории) общего пользования – улично-дорожная сеть
15	15	Земельные участки (территории) общего пользования – улично-дорожная сеть
16	16	Земельные участки (территории) общего пользования – улично-дорожная сеть
17	17	Земельные участки (территории) общего пользования – улично-дорожная сеть
18	78:34:0000000:825 4	Земельные участки (территории) общего пользования – улично-дорожная сеть
19	78:34:0004211:38	Земельные участки (территории) общего пользования – улично-дорожная сеть
20	78:34:0004211:13	Земельные участки (территории) общего пользования – улично-дорожная сеть
21	78:34:0004211:243 1	Земельные участки (территории) общего пользования – улично-дорожная сеть
22	78:34:0004225:4	Земельные участки (территории) общего пользования – улично-дорожная сеть

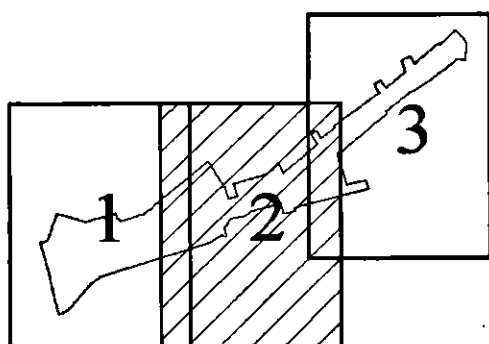
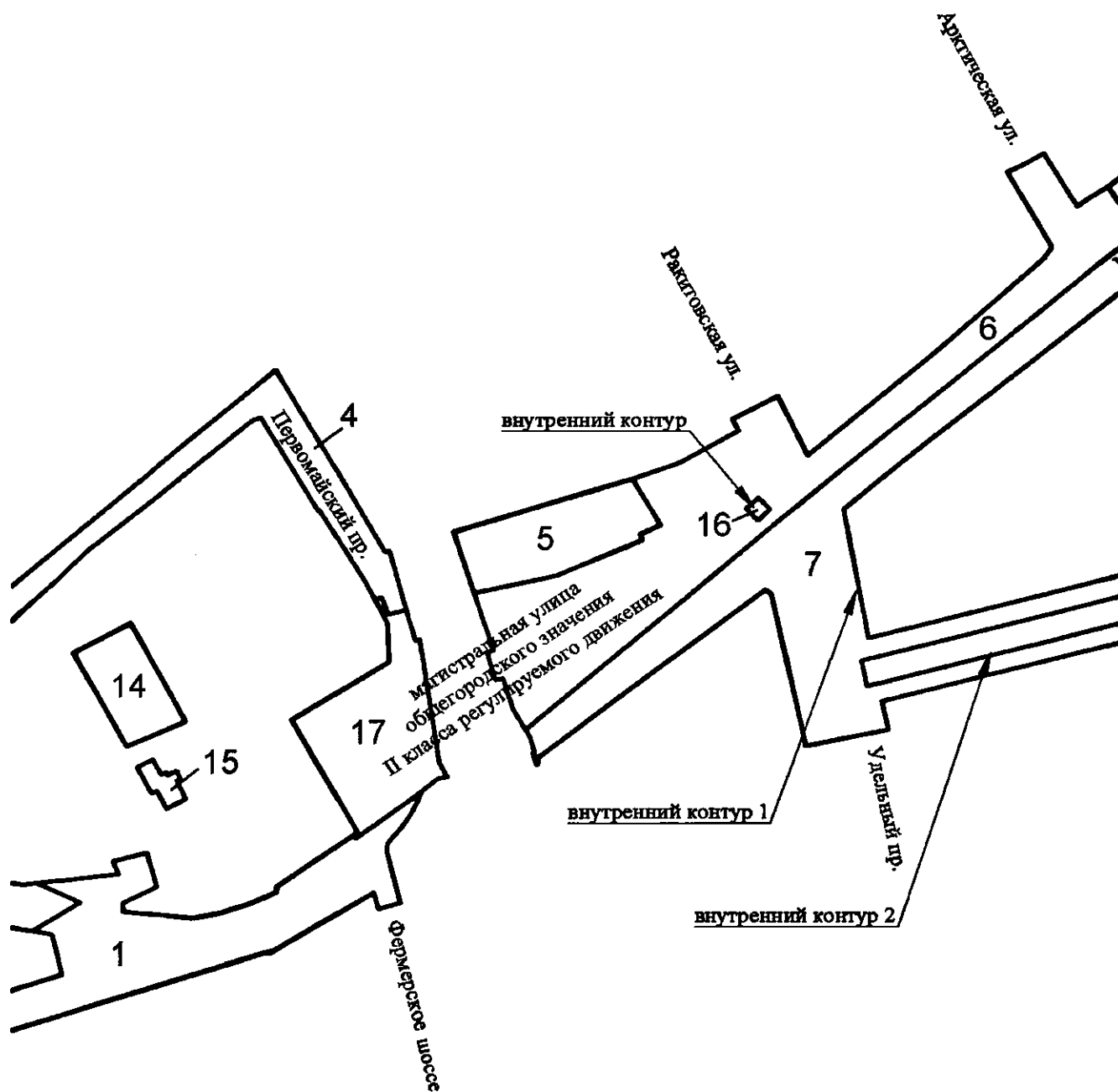
1	2	3
23	78:34:0004225:1	Земельные участки (территории) общего пользования – улично-дорожная сеть
24	78:34:0004225:15	Земельные участки (территории) общего пользования – улично-дорожная сеть
25	78:34:0004225:17	Земельные участки (территории) общего пользования – улично-дорожная сеть
26	78:36:0005341:314 1	Земельные участки (территории) общего пользования – улично-дорожная сеть
27	78:36:0000000:521 7	Земельные участки (территории) общего пользования – улично-дорожная сеть
28	78:36:0005347:127 2	Земельные участки (территории) общего пользования – улично-дорожная сеть

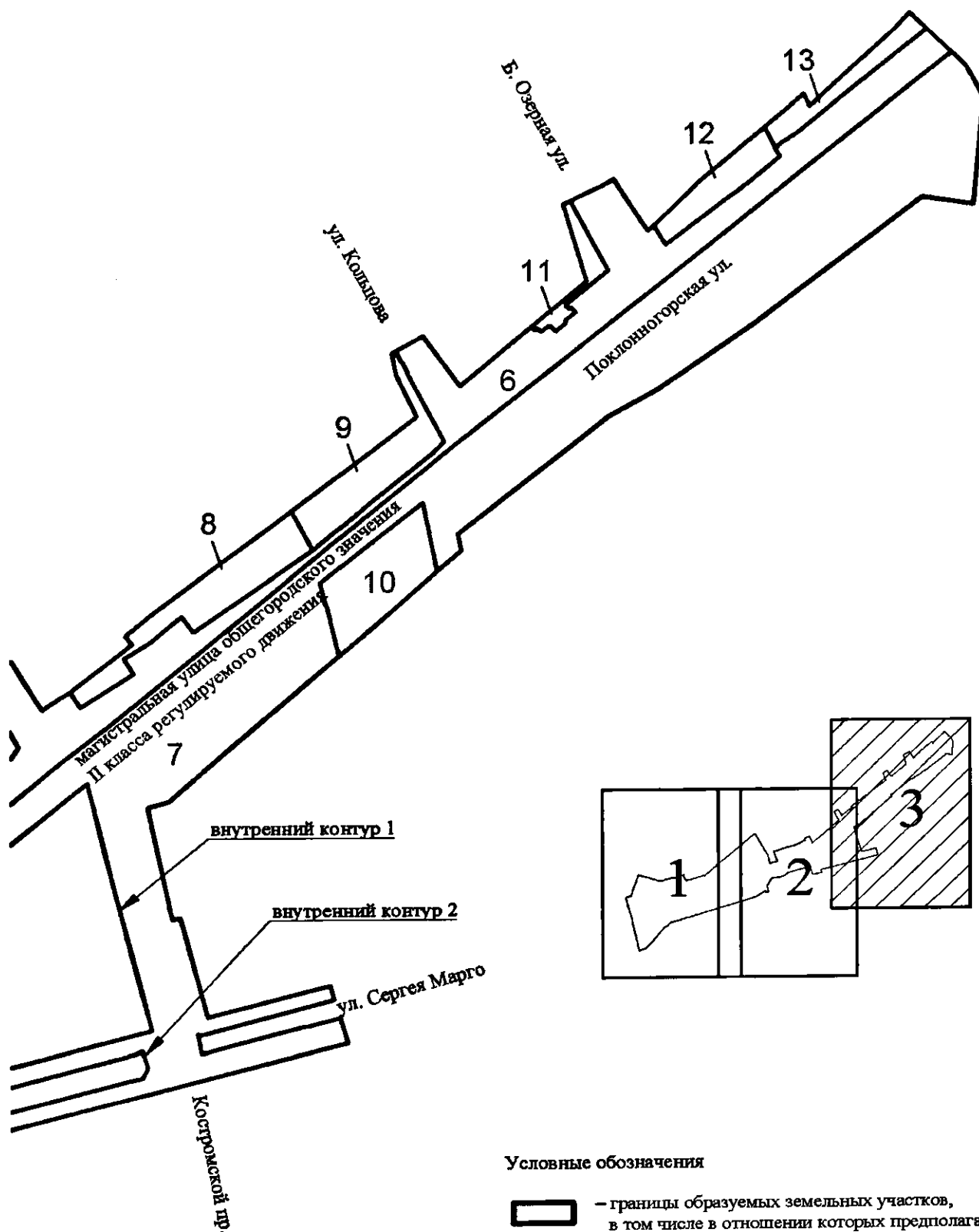


ЧЕРТЕЖ

**межевания территории для размещения линейного объекта регионального значения
«Транспортные развязки в районе Поклонной горы. 1 этап. Путепровод
в створе Поклонногорской ул. через ж. – д. пути Выборгского направления»
(границы и условные номера образуемых земельных участков, в том числе расположенных полностью
или частично в границах зоны планируемого размещения линейного объекта регионального
значения, в отношении которых предполагаются их резервирование и (или) изъятие
для государственных нужд)**







Условные обозначения



— границы образуемых земельных участков, в том числе в отношении которых предполагаются их резервирование и (или) изъятие для государственных нужд

4

— условные номера образуемых земельных участков, в том числе в отношении которых предполагаются их резервирование и (или) изъятие для государственных нужд

