



ПРАВИТЕЛЬСТВО САНКТ-ПЕТЕРБУРГА

ПОСТАНОВЛЕНИЕ

окуд

28.05.2025№ 355

Об утверждении проекта планировки
с проектом межевания территории
для размещения линейного объекта
регионального значения «Горское шоссе
от ул.Добрая Горка до Садовой ул.
с путепроводом через железнодорожные
пути Выборгского направления»

В соответствии со статьями 45 и 46 Градостроительного кодекса Российской Федерации и в целях обеспечения градостроительного развития территории для размещения линейного объекта регионального значения «Горское шоссе от ул.Добрая Горка до Садовой ул. с путепроводом через железнодорожные пути Выборгского направления» Правительство Санкт-Петербурга

ПОСТАНОВЛЯЕТ:

1. Утвердить проект планировки территории для размещения линейного объекта регионального значения «Горское шоссе от ул.Добрая Горка до Садовой ул. с путепроводом через железнодорожные пути Выборгского направления» в составе:

1.1. Чертеж красных линий территории для размещения линейного объекта регионального значения «Горское шоссе от ул.Добрая Горка до Садовой ул. с путепроводом через железнодорожные пути Выборгского направления» (границы территории, в отношении которой осуществляется подготовка проекта планировки; существующие красные линии; отменяемые красные линии; устанавливаемые красные линии; номера характерных точек устанавливаемых красных линий, в том числе точек начала и окончания, точек изменения описания красных линий, перечень координат характерных точек устанавливаемых красных линий) согласно приложению № 1.

1.2. Чертеж границ зон планируемого размещения линейного объекта регионального значения «Горское шоссе от ул.Добрая Горка до Садовой ул. с путепроводом через железнодорожные пути Выборгского направления» (границы территории, в отношении которой осуществляется подготовка проекта планировки; границы зоны планируемого размещения линейного объекта регионального значения; границы зон планируемого размещения объектов капитального строительства, проектируемых в составе линейного объекта регионального значения; номера характерных точек границ зоны планируемого размещения линейного объекта регионального значения, в том числе точек начала и окончания, точек изменения описания границ такой зоны) согласно приложению № 2.

1.3. Чертеж границ зон планируемого размещения линейного объекта, подлежащего реконструкции в связи с изменением его местоположения в соответствии с проектом планировки территории для размещения линейного объекта регионального значения

«Горское шоссе от ул.Добрая Горка до Садовой ул. с путепроводом через железнодорожные пути Выборгского направления» (границы территории, в отношении которой осуществляется подготовка проекта планировки; границы зоны планируемого размещения линейного объекта, подлежащего реконструкции в связи с изменением его местоположения; номера характерных точек границ зоны планируемого размещения линейного объекта, подлежащего реконструкции в связи с изменением его местоположения) согласно приложению № 3.

1.4. Положение о размещении линейного объекта регионального значения «Горское шоссе от ул.Добрая Горка до Садовой ул. с путепроводом через железнодорожные пути Выборгского направления» согласно приложению № 4.

2. Утвердить проект межевания территории для размещения линейного объекта регионального значения «Горское шоссе от ул.Добрая Горка до Садовой ул. с путепроводом через железнодорожные пути Выборгского направления» в составе:

2.1. Чертеж межевания территории для размещения линейного объекта регионального значения «Горское шоссе от ул.Добрая Горка до Садовой ул. с путепроводом через железнодорожные пути Выборгского направления» (красные линии) согласно приложению № 5.

2.2. Чертеж межевания территории для размещения линейного объекта регионального значения «Горское шоссе от ул.Добрая Горка до Садовой ул. с путепроводом через железнодорожные пути Выборгского направления» (границы и условные номера образуемых земельных участков, в том числе в отношении которых предполагаются их резервирование и (или) изъятие для государственных нужд) согласно приложению № 6.

2.3. Перечень образуемых земельных участков; перечень координат характерных точек образуемых земельных участков; сведения о границах территории, применительно к которой осуществляется подготовка проекта межевания, содержащие перечень координат характерных точек таких границ в системе координат, используемой для ведения Единого государственного реестра недвижимости; вид разрешенного использования образуемых земельных участков и объектов капитального строительства, проектируемых в составе линейного объекта регионального значения «Горское шоссе от ул.Добрая Горка до Садовой ул. с путепроводом через железнодорожные пути Выборгского направления», согласно приложению № 7.

3. Постановление вступает в силу на следующий день после его официального опубликования.

4. Контроль за выполнением постановления возложить на вице-губернатора Санкт-Петербурга Линченко Н.В.

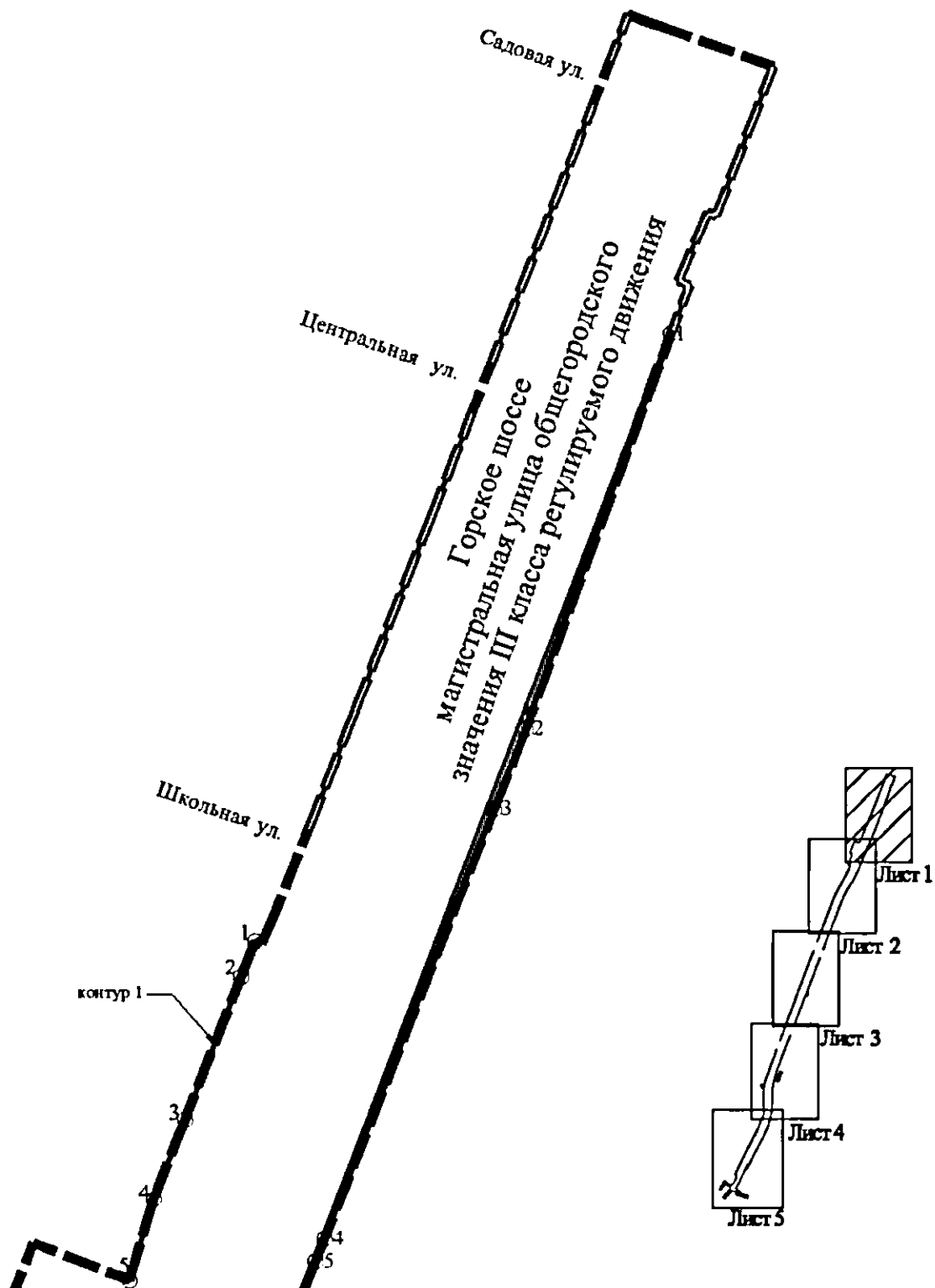
Губернатор
Санкт-Петербурга

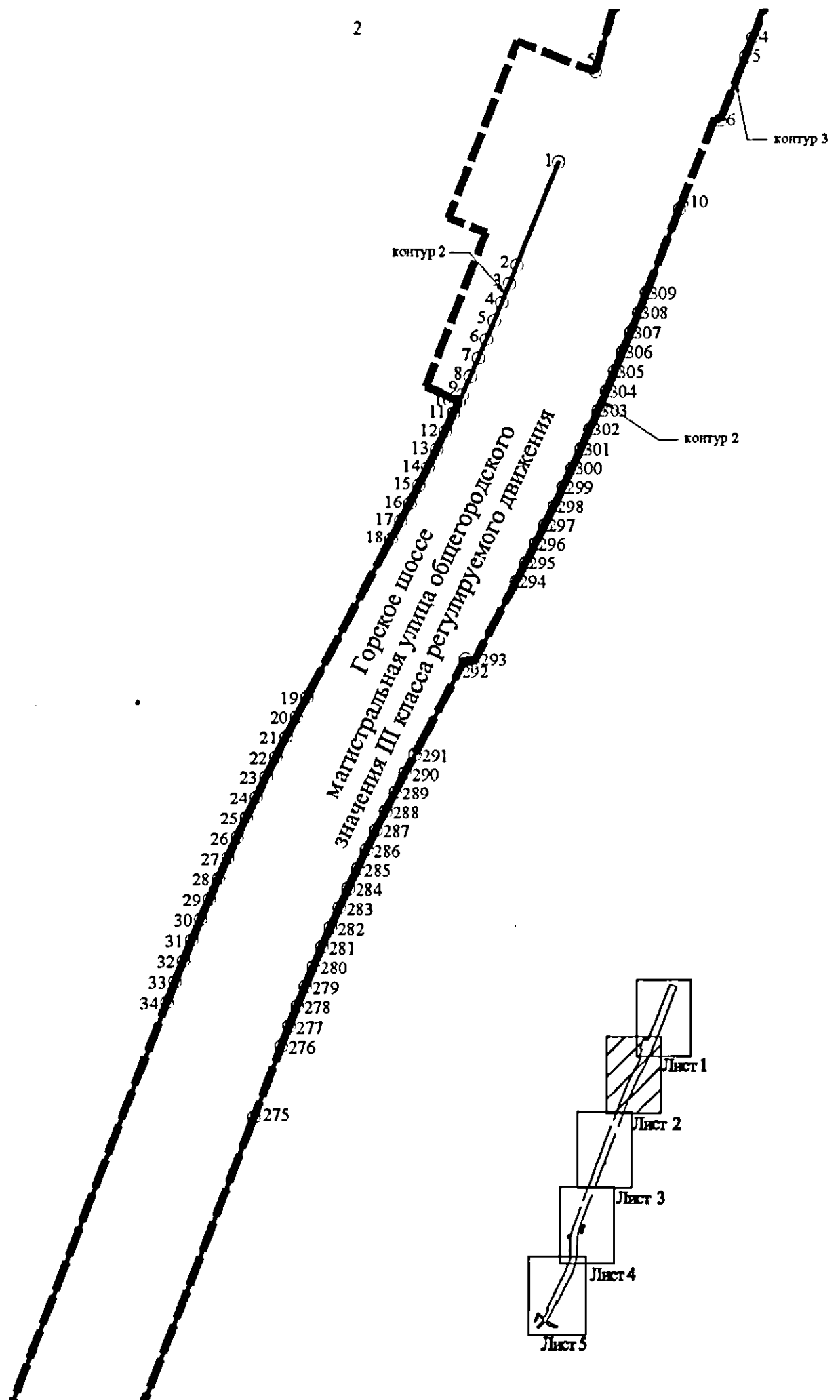


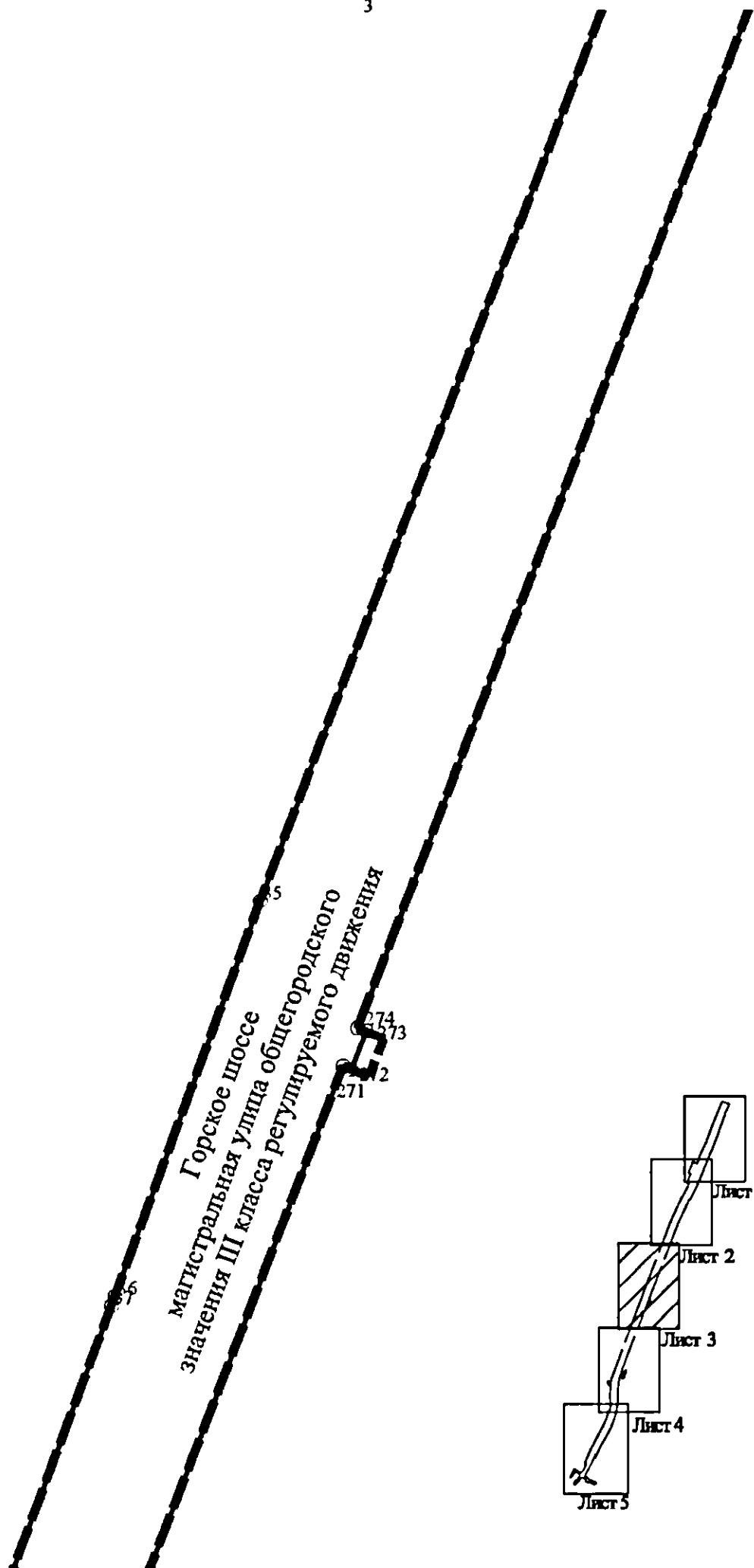
А.Д.Беглов

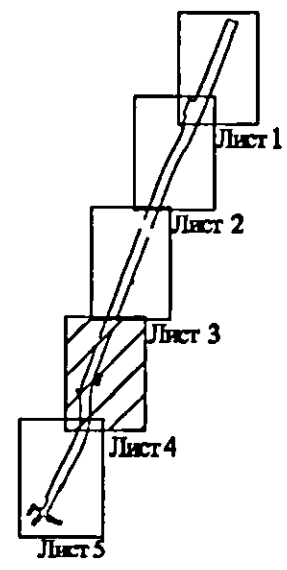
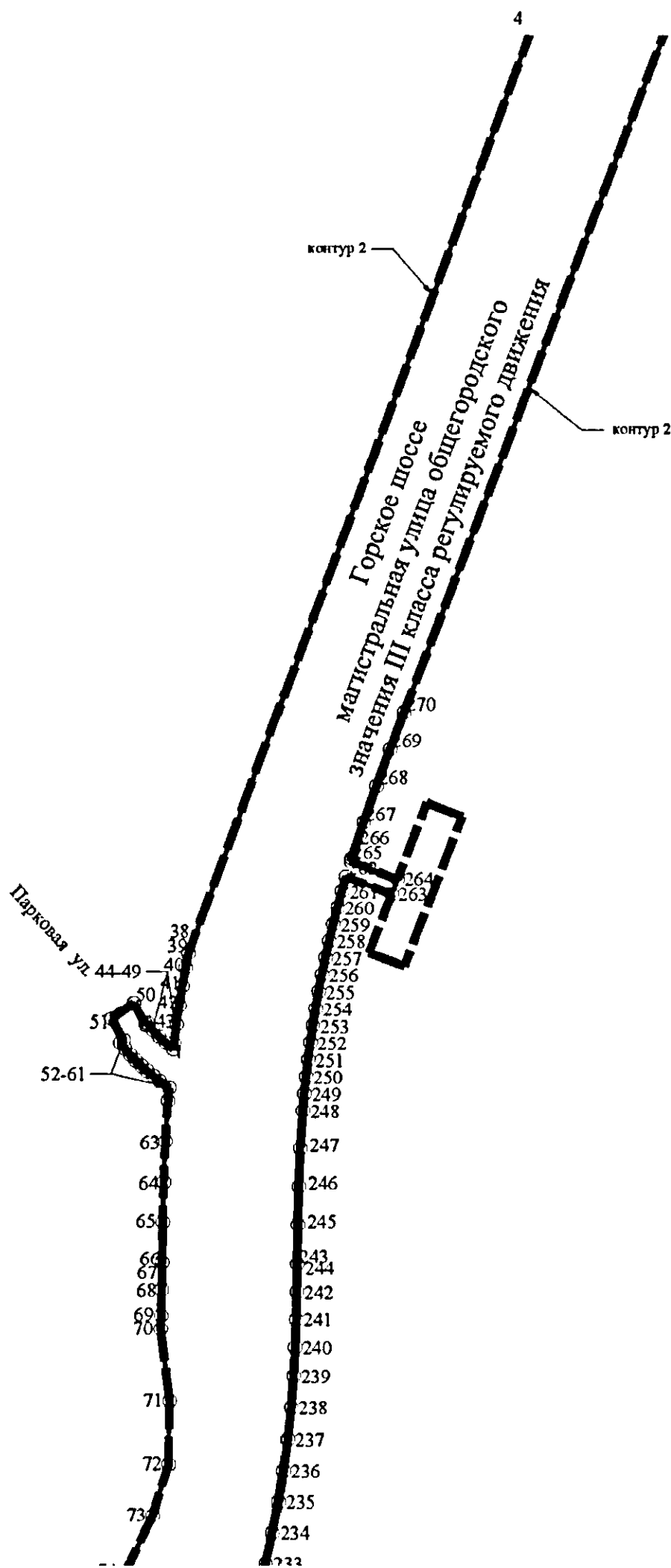
ЧЕРТЕЖ

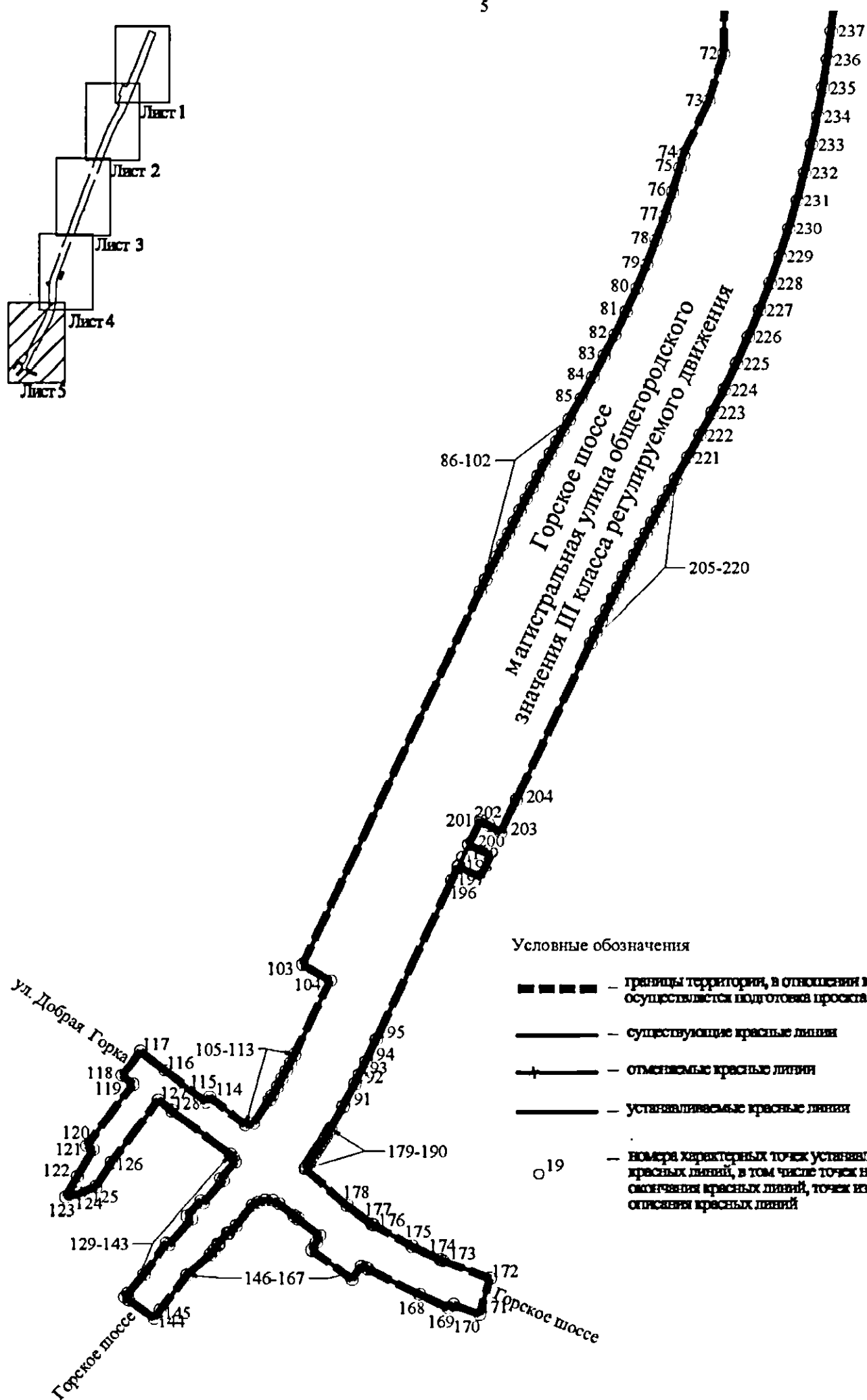
красных линий территории для размещения линейного объекта регионального значения «Горское шоссе от ул. Добрая Горка до Садовой ул. с путепроводом через железнодорожные пути Выборгского направления» (границы территории, в отношении которой осуществляется подготовка проекта планировки; существующие красные линии; отменяемые красные линии; устанавливаемые красные линии; номера характерных точек устанавливаемых красных линий, в том числе точек начала и окончания, точек изменения описания красных линий, перечень координат характерных точек устанавливаемых красных линий)











ПЕРЕЧЕНЬ
координат характерных точек устанавливаемых красных линий

Номер точки	X(м)	Y(м)
1	2	3
Контур 1		
1	114174,82	105664,62
2	114163,04	105660,01
3	114115,73	105641,49
4	114089,25	105631,13
5	114062,08	105623,20
Контур 2		
1	114025,13	105608,27
2	113982,84	105591,18
3	113975,15	105588,15
4	113967,53	105585,07
5	113959,93	105581,93
6	113952,36	105578,74
7	113944,81	105575,49
8	113937,29	105572,18
9	113929,79	105568,81
10	113927,27	105567,66
11	113922,32	105565,39
12	113914,88	105561,91
13	113907,46	105558,37
14	113900,07	105554,78
15	113892,70	105551,13
16	113885,37	105547,42
17	113878,06	105543,66
18	113870,74	105539,82
19	113805,85	105505,46
20	113797,74	105501,21
21	113789,56	105497,00
22	113781,33	105492,86
23	113773,08	105488,78
24	113764,79	105484,78
25	113756,47	105480,84
26	113748,11	105476,97
27	113739,73	105473,17
28	113731,31	105469,44
29	113722,87	105465,77
30	113714,39	105462,18
31	113705,88	105458,65
32	113697,35	105455,20
33	113688,79	105451,81

1	2	3
34	113680,25	105448,52
35	113203,49	105266,75
36	113058,05	105213,75
37	113054,49	105212,44
38	112626,97	105054,91
39	112621,72	105053,91
40	112614,66	105052,66
41	112607,58	105051,53
42	112600,48	105050,49
43	112593,37	105049,56
44	112591,20	105049,31
45	112593,60	105046,50
46	112595,97	105044,00
47	112598,38	105041,78
48	112600,93	105039,75
49	112600,42	105039,03
50	112608,33	105034,60
51	112602,46	105026,43
52	112594,53	105030,86
53	112593,59	105029,56
54	112591,26	105031,34
55	112589,02	105033,25
56	112586,89	105035,28
57	112584,87	105037,43
58	112582,92	105039,65
59	112581,06	105041,90
60	112579,22	105044,27
61	112576,68	105047,81
62	112571,88	105047,40
63	112556,56	105046,42
64	112541,29	105045,82
65	112526,22	105045,47
66	112511,33	105045,24
67	112511,24	105045,24
68	112501,18	105045,09
69	112491,26	105044,88
70	112486,35	105044,72
71	112459,51	105048,10
72	112435,73	105047,71
73	112416,46	105041,85
74	112394,09	105031,30
75	112388,89	105029,90
76	112378,79	105026,89
77	112368,77	105023,62

1	2	3
78	112358,84	105020,08
79	112349,01	105016,27
80	112339,29	105012,21
81	112329,67	105007,89
82	112320,15	105003,30
83	112311,59	104998,91
84	112302,98	104994,30
85	112294,29	104989,51
86	112285,52	104984,60
87	112285,49	104984,58
88	112280,90	104982,02
89	112276,26	104979,47
90	112271,62	104976,93
91	112266,96	104974,42
92	112262,29	104971,93
93	112257,61	104969,47
94	112252,92	104967,02
95	112248,21	104964,60
96	112243,50	104962,20
97	112238,77	104959,82
98	112234,04	104957,46
99	112229,29	104955,13
100	112224,53	104952,82
101	112219,76	104950,53
102	112215,00	104948,27
103	112061,20	104875,79
104	112054,56	104887,04
105	112024,09	104872,51
106	112020,66	104870,79
107	112017,26	104869,03
108	112013,88	104867,22
109	112010,52	104865,37
110	112007,19	104863,48
111	112005,24	104862,33
112	111995,73	104855,90
113	111995,05	104852,58
114	112006,57	104837,87
115	112004,41	104836,40
116	112017,49	104819,64
117	112025,21	104809,55
118	112015,36	104802,08
119	112011,64	104806,43
120	111986,35	104787,57
121	111984,65	104790,19

1	2	3
122	111973,67	104783,81
123	111965,13	104779,07
124	111966,70	104784,78
125	111969,38	104791,44
126	111979,30	104797,60
127	112005,18	104816,93
128	112000,85	104822,46
129	111982,79	104846,30
130	111981,39	104847,63
131	111979,85	104848,35
132	111972,84	104842,45
133	111972,00	104843,44
134	111962,84	104835,37
135	111963,70	104834,41
136	111957,40	104828,83
137	111956,26	104830,45
138	111945,79	104821,37
139	111946,43	104820,25
140	111933,40	104811,11
141	111925,77	104804,55
142	111924,14	104803,35
143	111923,04	104804,89
144	111915,57	104815,31
145	111918,84	104817,80
146	111933,23	104828,75
147	111941,74	104838,26
148	111943,47	104839,80
149	111945,71	104841,78
150	111946,02	104841,41
151	111950,75	104845,31
152	111950,31	104845,85
153	111953,67	104848,83
154	111961,83	104855,57
155	111963,01	104857,82
156	111963,94	104860,47
157	111963,87	104863,47
158	111962,37	104866,15
159	111957,53	104872,39
160	111956,45	104874,03
161	111949,64	104882,82
162	111946,80	104881,57
163	111943,70	104879,70
164	111931,66	104896,15
165	111936,98	104900,02

1	2	3
166	111936,37	104901,64
167	111935,80	104902,73
168	111925,48	104923,71
169	111919,95	104935,56
170	111921,20	104937,75
171	111917,28	104948,34
172	111932,03	104952,60
173	111939,24	104933,54
174	111939,91	104932,18
175	111945,24	104920,67
176	111953,96	104905,07
177	111954,34	104904,18
178	111961,69	104894,04
179	111977,01	104876,85
180	111977,70	104877,32
181	111979,23	104878,37
182	111980,77	104879,40
183	111982,32	104880,42
184	111983,87	104881,43
185	111985,43	104882,43
186	111987,00	104883,42
187	111988,58	104884,39
188	111990,16	104885,36
189	111991,75	104886,31
190	111993,46	104887,31
191	112002,58	104892,38
192	112011,84	104897,14
193	112015,49	104898,93
194	112021,06	104901,63
195	112030,19	104905,95
196	112095,76	104936,85
197	112101,45	104939,46
198	112101,89	104939,66
199	112105,34	104941,29
200	112110,51	104943,72
201	112120,43	104948,47
202	112118,67	104951,91
203	112115,77	104956,78
204	112129,23	104963,12
205	112193,64	104993,48
206	112198,23	104995,66
207	112202,79	104997,84
208	112207,34	105000,05
209	112211,87	105002,28

1	2	3
210	112216,40	105004,53
211	112220,92	105006,81
212	112225,42	105009,10
213	112229,92	105011,42
214	112234,40	105013,75
215	112238,87	105016,11
216	112243,34	105018,49
217	112247,79	105020,89
218	112252,23	105023,31
219	112256,65	105025,75
220	112261,10	105028,23
221	112270,02	105033,22
222	112279,11	105038,23
223	112288,38	105043,20
224	112297,89	105048,07
225	112308,56	105053,21
226	112319,39	105058,08
227	112330,34	105062,66
228	112341,42	105066,95
229	112352,61	105070,94
230	112363,89	105074,63
231	112375,28	105078,01
232	112386,74	105081,09
233	112398,29	105083,87
234	112409,91	105086,33
235	112421,59	105088,49
236	112433,32	105090,33
237	112445,10	105091,86
238	112456,91	105093,07
239	112468,72	105093,97
240	112479,39	105094,51
241	112489,91	105094,86
242	112500,28	105095,08
243	112510,51	105095,23
244	112510,60	105095,23
245	112525,25	105095,46
246	112539,72	105095,80
247	112553,99	105096,36
248	112568,16	105097,26
249	112574,47	105097,80
250	112580,87	105098,45
251	112587,26	105099,19
252	112593,64	105100,02
253	112600,00	105100,95

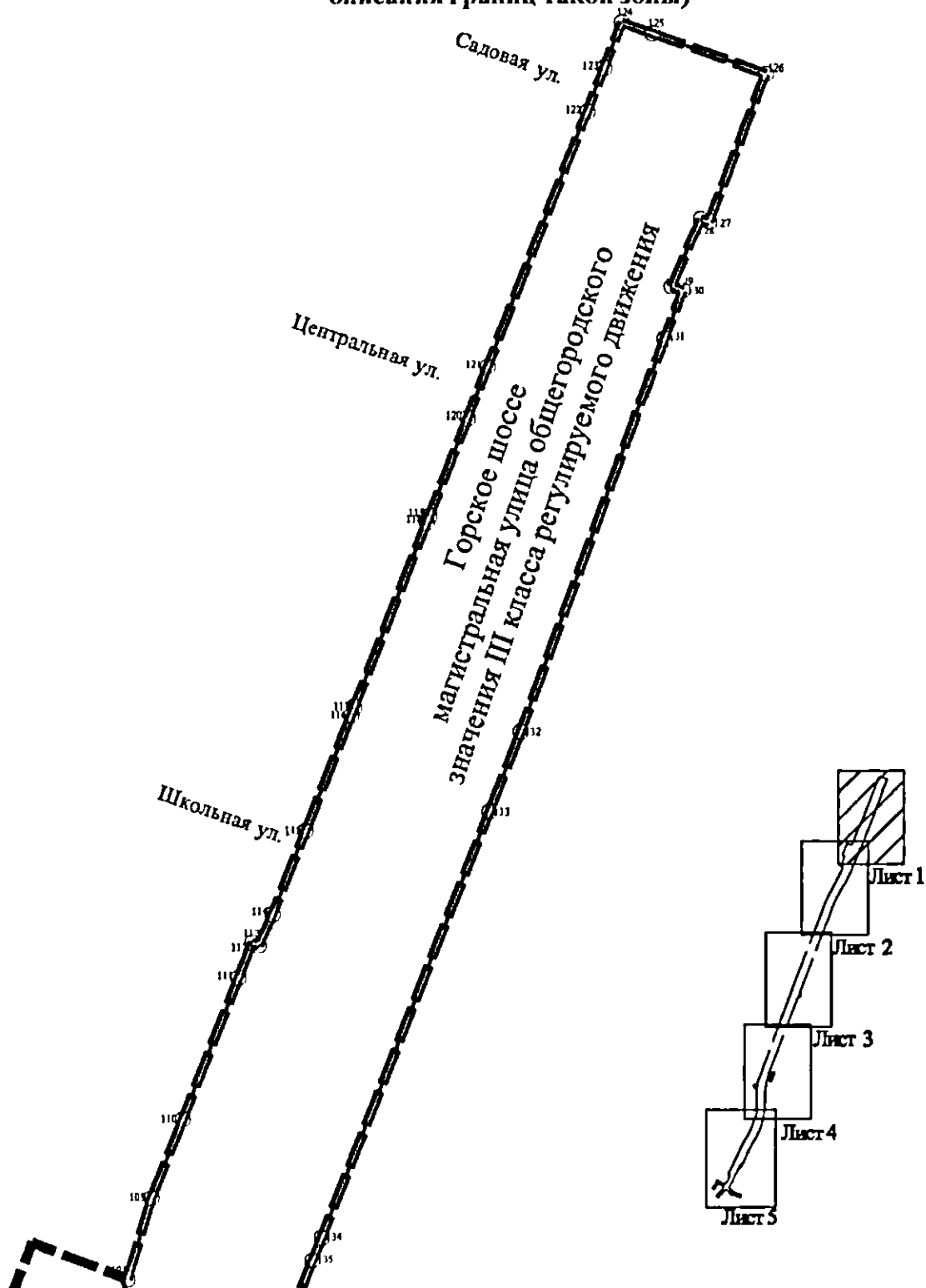
1	2	3
254	112606,35	105101,97
255	112612,68	105103,09
256	112619,00	105104,30
257	112625,30	105105,60
258	112631,57	105106,99
259	112637,83	105108,48
260	112644,07	105110,06
261	112650,27	105111,73
262	112655,63	105113,26
263	112649,05	105130,11
264	112654,61	105132,23
265	112661,43	105114,98
266	112662,53	105115,32
267	112676,03	105119,72
268	112689,49	105124,46
269	112703,07	105129,49
270	112716,77	105134,70
271	113142,76	105297,11
272	113141,57	105300,09
273	113155,53	105305,59
274	113156,78	105302,45
275	113633,15	105484,07
276	113662,34	105495,20
277	113670,60	105498,39
278	113678,78	105501,62
279	113686,93	105504,92
280	113695,06	105508,29
281	113703,16	105511,72
282	113711,23	105515,23
283	113719,27	105518,79
284	113727,28	105522,42
285	113735,26	105526,12
286	113743,22	105529,88
287	113751,14	105533,71
288	113759,03	105537,60
289	113766,88	105541,56
290	113774,71	105545,58
291	113782,54	105549,69
292	113821,53	105570,33
293	113819,83	105573,53
294	113853,38	105591,13
295	113861,06	105595,08
296	113868,76	105598,97
297	113876,49	105602,80

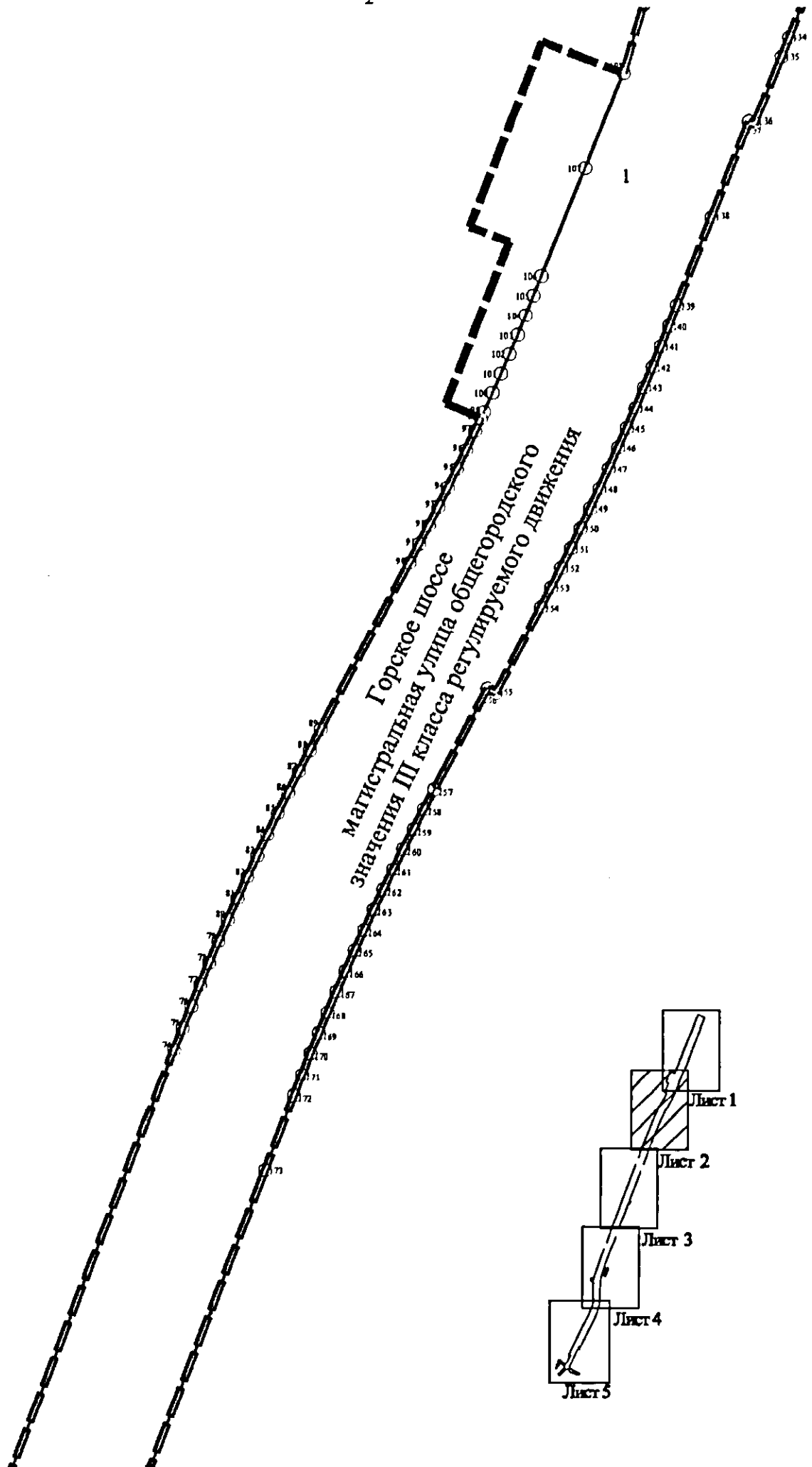
1	2	3
298	113884,25	105606,57
299	113892,03	105610,29
300	113899,85	105613,94
301	113907,69	105617,53
302	113915,77	105621,16
303	113923,46	105624,54
304	113931,38	105627,96
305	113939,33	105631,31
306	113947,31	105634,60
307	113955,31	105637,83
308	113963,28	105640,98
309	113971,41	105644,15
310	114005,79	105657,58
Контур 3		
1	114376,77	105801,59
2	114245,55	105753,90
3	114218,90	105743,49
4	114075,97	105687,67
5	114068,33	105684,69
6	114042,22	105674,28

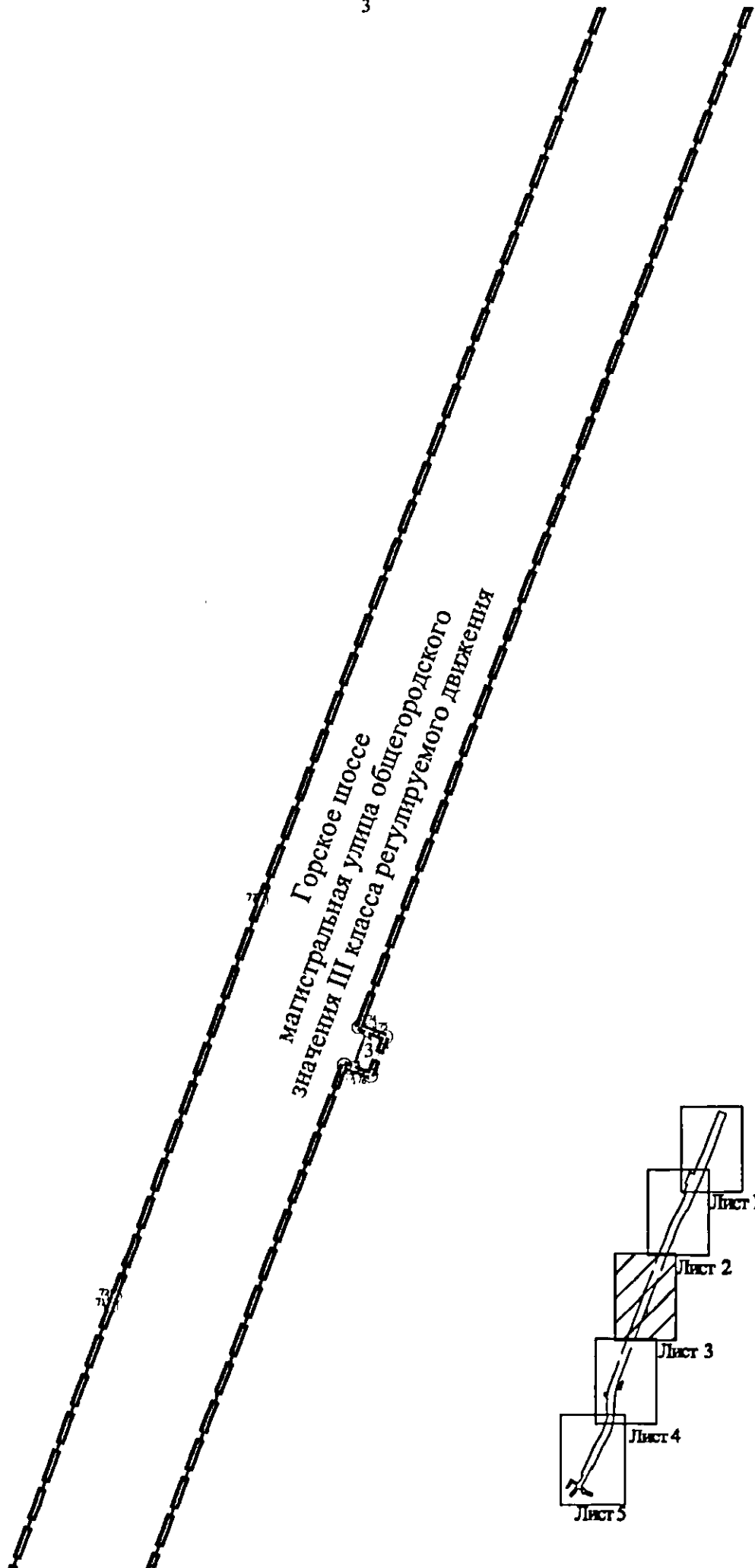


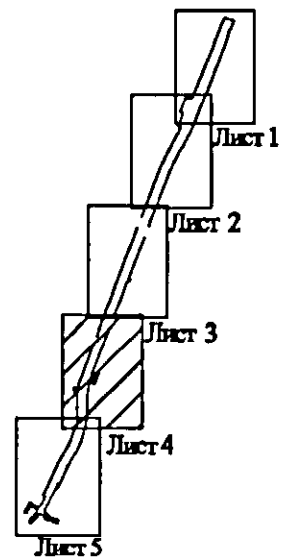
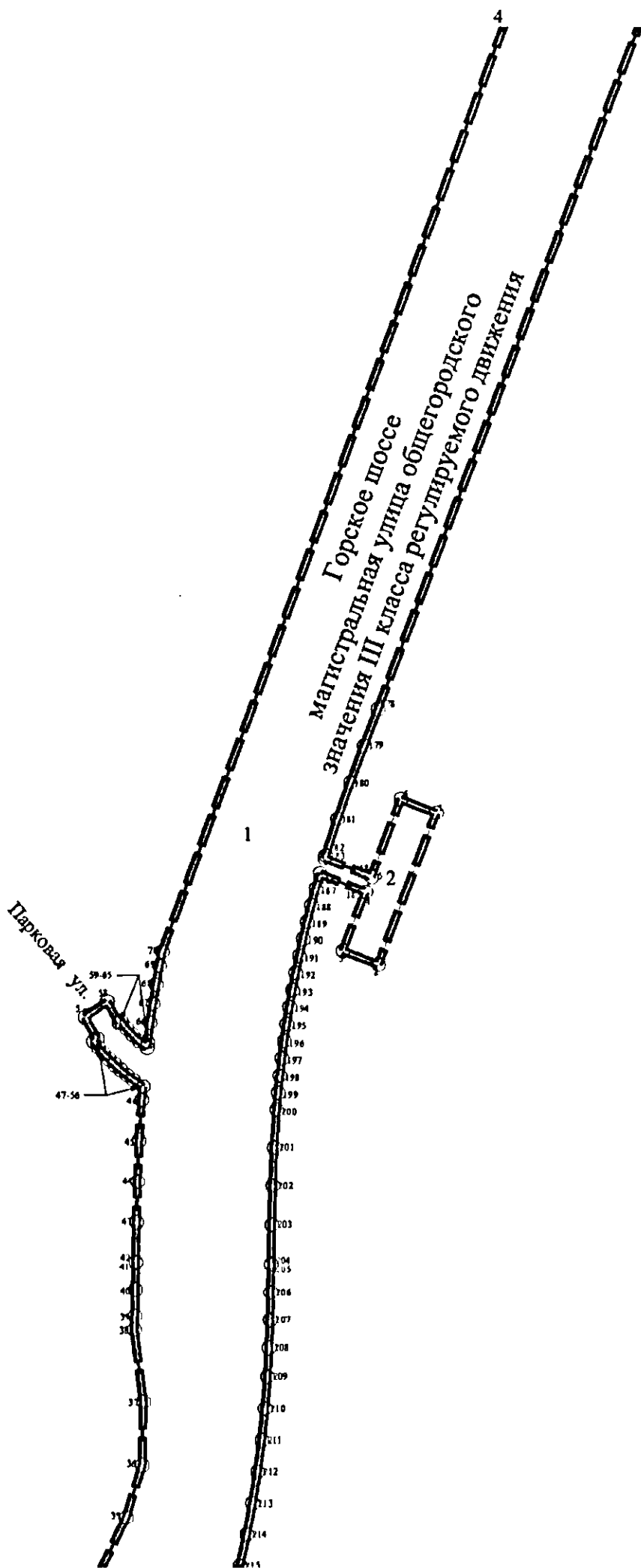
ЧЕРТЕЖ

границ зон планируемого размещения линейного объекта регионального значения «Горское шоссе от ул. Добрая Горка до Садовой ул. с путепроводом через железнодорожные пути Выборгского направления» (границы территории, в отношении которой осуществляется подготовка проекта планировки; границы зоны планируемого размещения линейного объекта регионального значения; границы зон планируемого размещения объектов капитального строительства, проектируемых в составе линейного объекта регионального значения; номера характерных точек границ зоны планируемого размещения линейного объекта регионального значения, в том числе точек начала и окончания, точек изменения описания границ такой зоны)





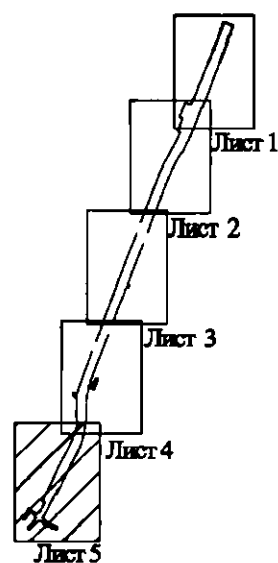
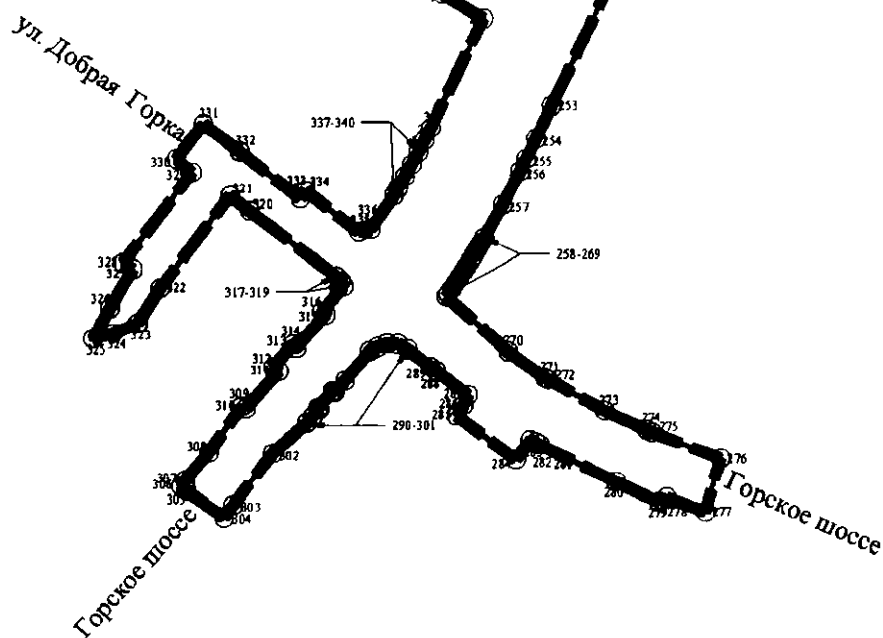




Условные обозначения

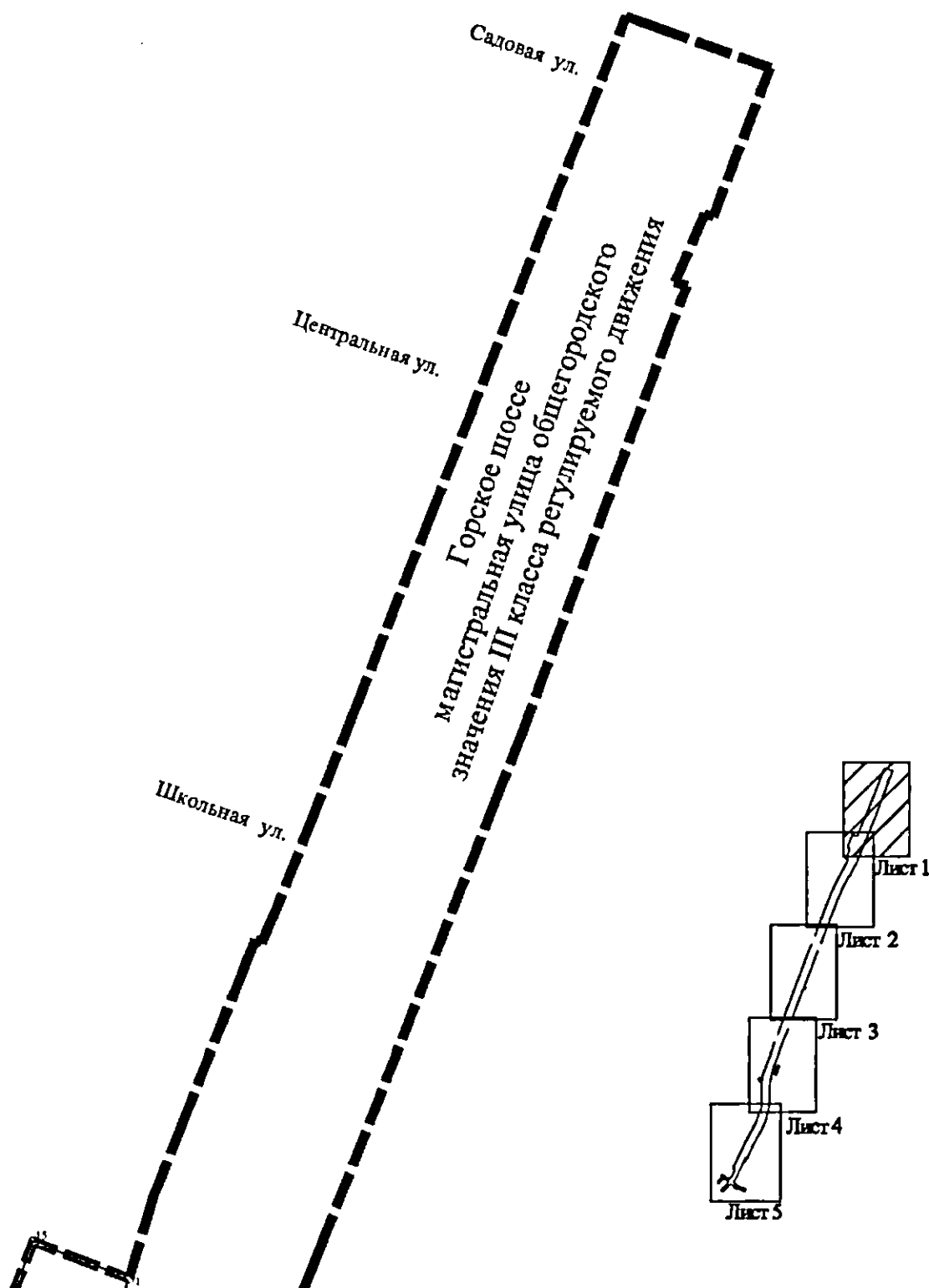
- ■ ■ ■ ■ — границы территории, в отношении которой осуществляется подготовка проекта планировки
- — — — — — границы зоны планируемого размещения линейного объекта регионального значения
- — — — — — границы зон планируемого размещения объектов капитального строительства, проектируемых в составе линейного объекта
- 1 — номер зоны планируемого размещения линейного объекта регионального значения, а также зон планируемого размещения объектов капитального строительства, проектируемых в составе линейного объекта регионального значения
- — номера характерных точек границ зоны планируемого размещения линейного объекта регионального значения, в том числе точек начала и окончания, точек изменения описания границ такой зоны

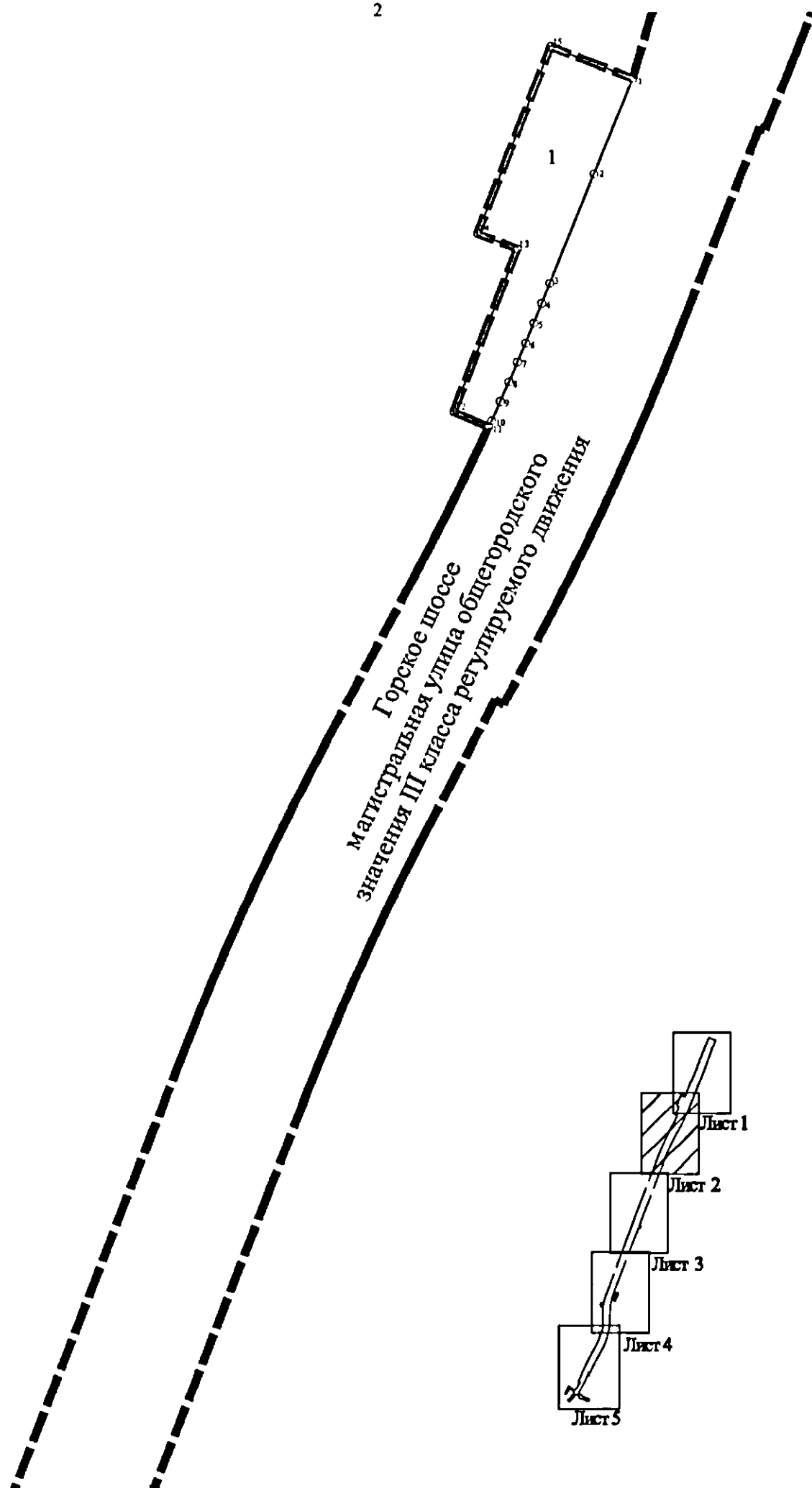
Горское шоссе
магистральная улица общегородского
значения III класса регулируемого движения



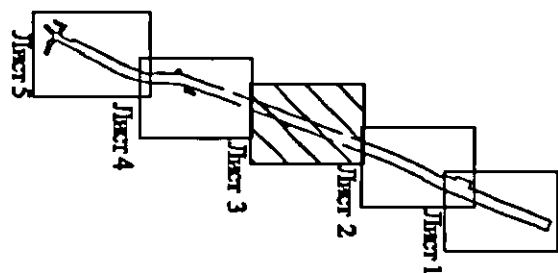
ЧЕРТЕЖ

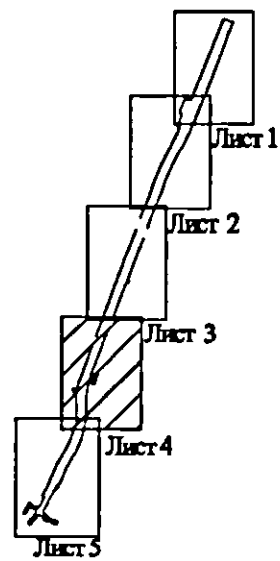
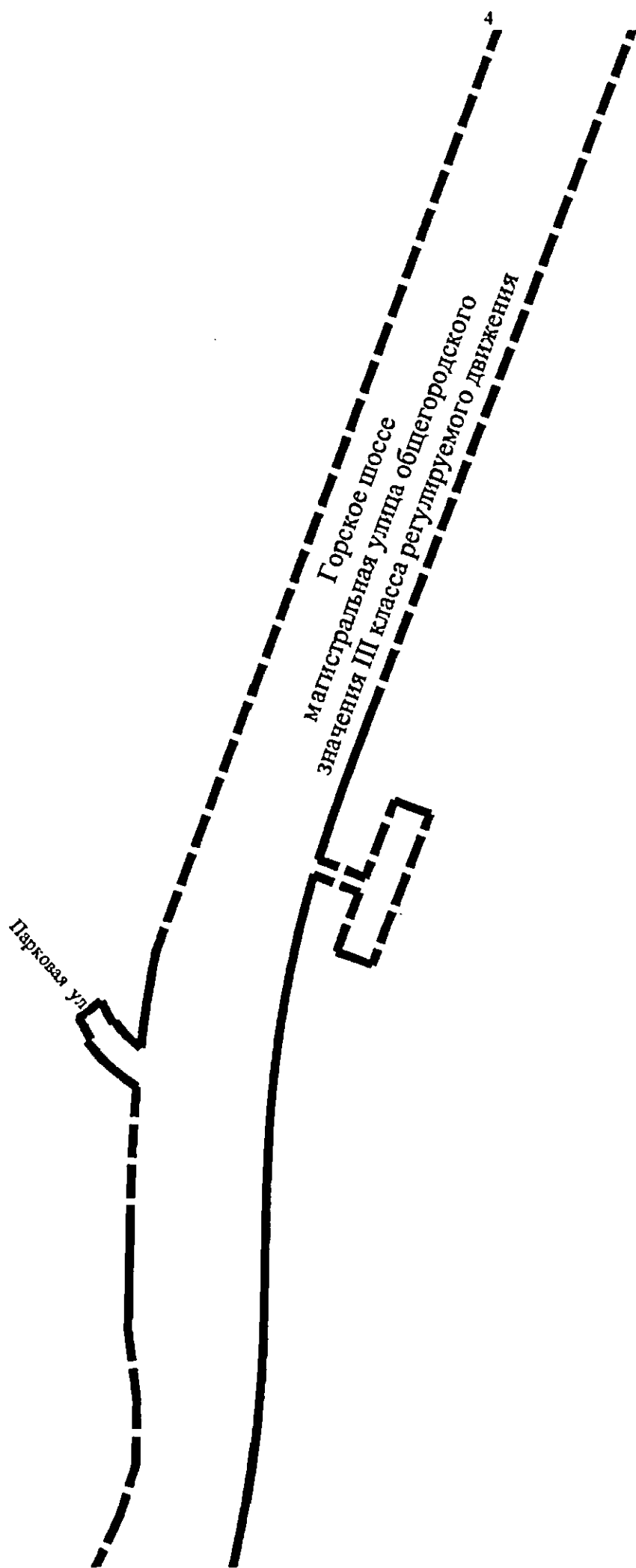
границ зон планируемого размещения линейного объекта, подлежащего реконструкции в связи с изменением его местоположения в соответствии с проектом планировки территории для размещения линейного объекта регионального значения «Горское шоссе от ул. Добрая Горка до Садовой ул. с путепроводом через железнодорожные пути Выборгского направления» (границы территории, в отношении которой осуществляется подготовка проекта планировки; границы зоны планируемого размещения линейного объекта, подлежащего реконструкции в связи с изменением его местоположения; номера характерных точек границ зоны планируемого размещения линейного объекта, подлежащего реконструкции в связи с изменением его местоположения)

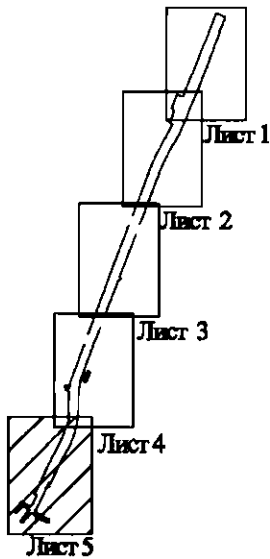




Горское шоссе
магистральная улица общегородского
значения III класса регулируемого движения







Горское шоссе
магистральная улица общегородского
значения III класса регулируемого движения



Условные обозначения

- ■ ■ ■ ■ — границы территории, в отношении которой осуществляется подготовка проекта планировки
- — — — — — границы зоны планируемого размещения линейного объекта, подлежащего реконструкции в связи с изменением его местоположения
- 1 — номер зоны планируемого размещения линейного объекта, подлежащего реконструкции в связи с изменением его местоположения
- 1 — номера характерных точек границ зоны планируемого размещения линейного объекта, подлежащего реконструкции в связи с изменением его местоположения

ул. Добрая Горка

Горское шоссе

Горское шоссе

Приложение № 4
к постановлению
Правительства Санкт-Петербурга
от 28.05.2025 № 355

ПОЛОЖЕНИЕ
о размещении линейного объекта регионального значения
«Горское шоссе от ул.Добрая Горка до Садовой ул. с путепроводом
через железнодорожные пути Выборгского направления»

1. Наименование, основные характеристики и назначение планируемого для размещения линейного объекта регионального значения «Горское шоссе от ул.Добрая Горка до Садовой ул. с путепроводом через железнодорожные пути Выборгского направления».

Наименование: линейный объект регионального значения «Горское шоссе от ул.Добрая Горка до Садовой ул. с путепроводом через железнодорожные пути Выборгского направления».

Основные характеристики линейного объекта регионального значения:

Категория	Магистральная улица общегородского значения III класса регулируемого движения
Протяженность	2,7 км
Пропускная способность	5746 ед./час
Интенсивность движения	878 ед./час
Проектная мощность	5746 ед./час
Грузонапряженность	52476 т/сутки

Назначение: автомобильная дорога регионального значения.

Основные характеристики линейных объектов, подлежащих реконструкции в связи с изменением их местоположения:

Наименование	Железобетонная водопропускная труба
Протяженность	18,8 м

Назначение: обеспечение водного потока.

2. Границы зоны планируемого размещения линейного объекта регионального значения устанавливаются в границах внутригородского муниципального образования города федерального значения Санкт-Петербурга поселок Песочный, внутригородского муниципального образования города федерального значения Санкт-Петербурга поселок Парголово, внутригородского муниципального образования города федерального значения Санкт-Петербурга поселок Левашово.

3. Перечень координат характерных точек границ зоны планируемого размещения линейного объекта регионального значения, а также границ зон планируемого размещения объектов капитального строительства, проектируемых в составе линейного объекта регионального значения.

Номер точки	X	Y
1	2	3
Зона планируемого размещения линейного объекта регионального значения 1		
1	112017,26	104869,03
2	112020,66	104870,79
3	112024,09	104872,51
4	112054,56	104887,04
5	112061,20	104875,79
6	112215,00	104948,27
7	112219,76	104950,53
8	112224,53	104952,82
9	112229,29	104955,13
10	112234,04	104957,46
11	112238,77	104959,82
12	112243,50	104962,20
13	112248,21	104964,60
14	112252,92	104967,02
15	112257,61	104969,47
16	112262,29	104971,93
17	112266,96	104974,42
18	112271,62	104976,93
19	112276,26	104979,47
20	112280,90	104982,02
21	112285,49	104984,58
22	112285,52	104984,60
23	112294,29	104989,51
24	112302,98	104994,30
25	112311,59	104998,91
26	112320,15	105003,30
27	112329,67	105007,89
28	112339,29	105012,21
29	112349,01	105016,27
30	112358,84	105020,08
31	112368,77	105023,62
32	112378,79	105026,89
33	112388,89	105029,90
34	112394,09	105031,30
35	112416,46	105041,85
36	112435,73	105047,71
37	112459,51	105048,10
38	112486,35	105044,72
39	112491,26	105044,88
40	112501,18	105045,09
41	112511,24	105045,24

1	2	3
42	112511,33	105045,24
43	112526,22	105045,47
44	112541,29	105045,82
45	112556,56	105046,42
46	112571,88	105047,40
47	112576,68	105047,81
48	112579,22	105044,27
49	112581,06	105041,90
50	112582,92	105039,65
51	112584,87	105037,43
52	112586,89	105035,28
53	112589,02	105033,25
54	112591,26	105031,34
55	112593,59	105029,56
56	112594,53	105030,86
57	112602,46	105026,43
58	112608,33	105034,60
59	112600,42	105039,03
60	112600,93	105039,75
61	112598,38	105041,78
62	112595,97	105044,00
63	112593,60	105046,50
64	112591,20	105049,31
65	112593,37	105049,56
66	112600,48	105050,49
67	112607,58	105051,53
68	112614,66	105052,66
69	112621,72	105053,91
70	112626,97	105054,91
71	113054,49	105212,44
72	113058,05	105213,75
73	113203,49	105266,75
74	113680,25	105448,52
75	113688,79	105451,81
76	113697,35	105455,20
77	113705,88	105458,65
78	113714,39	105462,18
79	113722,87	105465,77
80	113731,31	105469,44
81	113739,73	105473,17
82	113748,11	105476,97
83	113756,47	105480,84
84	113764,79	105484,78
85	113773,08	105488,78

1	2	3
86	113781,33	105492,86
87	113789,56	105497,00
88	113797,74	105501,21
89	113805,85	105505,46
90	113870,74	105539,82
91	113878,06	105543,66
92	113885,37	105547,42
93	113892,70	105551,13
94	113900,07	105554,78
95	113907,46	105558,37
96	113914,88	105561,91
97	113922,32	105565,39
98	113927,27	105567,66
99	113929,79	105568,81
100	113937,29	105572,18
101	113944,81	105575,49
102	113952,36	105578,74
103	113959,93	105581,93
104	113967,53	105585,07
105	113975,15	105588,15
106	113982,84	105591,18
107	114025,13	105608,27
108	114062,08	105623,20
109	114089,25	105631,13
110	114115,73	105641,49
111	114163,04	105660,01
112	114174,82	105664,62
113	114174,00	105666,70
114	114184,36	105671,32
115	114212,27	105682,33
116	114251,05	105697,45
117	114253,84	105698,54
118	114315,59	105722,62
119	114317,81	105723,49
120	114350,38	105736,19
121	114367,43	105742,84
122	114452,79	105776,13
123	114467,32	105781,79
124	114482,45	105787,69
125	114478,81	105797,76
126	114465,24	105835,27
127	114415,83	105816,46
128	114416,65	105813,70
129	114394,23	105803,94

1	2	3
130	114392,77	105807,68
131	114376,77	105801,59
132	114245,55	105753,90
133	114218,90	105743,49
134	114075,97	105687,67
135	114068,33	105684,69
136	114042,22	105674,28
137	114043,06	105672,13
138	114005,79	105657,58
139	113971,41	105644,15
140	113963,28	105640,98
141	113955,31	105637,83
142	113947,31	105634,60
143	113939,33	105631,31
144	113931,38	105627,96
145	113923,46	105624,54
146	113915,77	105621,16
147	113907,69	105617,53
148	113899,85	105613,94
149	113892,03	105610,29
150	113884,25	105606,57
151	113876,49	105602,80
152	113868,76	105598,97
153	113861,06	105595,08
154	113853,38	105591,13
155	113819,83	105573,53
156	113821,53	105570,33
157	113782,54	105549,69
158	113774,71	105545,58
159	113766,88	105541,56
160	113759,03	105537,60
161	113751,14	105533,71
162	113743,22	105529,88
163	113735,26	105526,12
164	113727,28	105522,42
165	113719,27	105518,79
166	113711,23	105515,23
167	113703,16	105511,72
168	113695,06	105508,29
169	113686,93	105504,92
170	113678,78	105501,62
171	113670,60	105498,39
172	113662,34	105495,20
173	113633,15	105484,07

1	2	3
174	113156,78	105302,45
175	113155,53	105305,59
176	113141,57	105300,09
177	113142,76	105297,11
178	112716,77	105134,70
179	112703,07	105129,49
180	112689,49	105124,46
181	112676,03	105119,72
182	112662,53	105115,32
183	112661,43	105114,98
184	112654,61	105132,23
185	112649,05	105130,11
186	112655,63	105113,26
187	112650,27	105111,73
188	112644,07	105110,06
189	112637,83	105108,48
190	112631,57	105106,99
191	112625,30	105105,60
192	112619,00	105104,30
193	112612,68	105103,09
194	112606,35	105101,97
195	112600,00	105100,95
196	112593,64	105100,02
197	112587,26	105099,19
198	112580,87	105098,45
199	112574,47	105097,80
200	112568,16	105097,26
201	112553,99	105096,36
202	112539,72	105095,80
203	112525,25	105095,46
204	112510,60	105095,23
205	112510,51	105095,23
206	112500,28	105095,08
207	112489,91	105094,86
208	112479,39	105094,51
209	112468,72	105093,97
210	112456,91	105093,07
211	112445,10	105091,86
212	112433,32	105090,33
213	112421,59	105088,49
214	112409,91	105086,33
215	112398,29	105083,87
216	112386,74	105081,09
217	112375,28	105078,01

1	2	3
218	112363,89	105074,63
219	112352,61	105070,94
220	112341,42	105066,95
221	112330,34	105062,66
222	112319,39	105058,08
223	112308,56	105053,21
224	112297,89	105048,07
225	112288,38	105043,20
226	112279,11	105038,23
227	112270,02	105033,22
228	112261,10	105028,23
229	112256,65	105025,75
230	112252,23	105023,31
231	112247,79	105020,89
232	112243,34	105018,49
233	112238,87	105016,11
234	112234,40	105013,75
235	112229,92	105011,42
236	112225,42	105009,10
237	112220,92	105006,81
238	112216,40	105004,53
239	112211,87	105002,28
240	112207,34	105000,05
241	112202,79	104997,84
242	112198,23	104995,66
243	112193,64	104993,48
244	112129,23	104963,12
245	112115,77	104956,78
246	112118,67	104951,91
247	112120,43	104948,47
248	112110,51	104943,72
249	112105,34	104941,29
250	112101,89	104939,66
251	112101,45	104939,46
252	112095,76	104936,85
253	112030,19	104905,95
254	112021,06	104901,63
255	112015,49	104898,93
256	112011,84	104897,14
257	112002,58	104892,38
258	111993,46	104887,31
259	111991,75	104886,31
260	111990,16	104885,36
261	111988,58	104884,39

1	2	3
262	111987,00	104883,42
263	111985,43	104882,43
264	111983,87	104881,43
265	111982,32	104880,42
266	111980,77	104879,40
267	111979,23	104878,37
268	111977,70	104877,32
269	111977,01	104876,85
270	111961,69	104894,04
271	111954,34	104904,18
272	111953,96	104905,07
273	111945,24	104920,67
274	111939,91	104932,18
275	111939,24	104933,54
276	111932,03	104952,60
277	111917,28	104948,34
278	111921,20	104937,75
279	111919,95	104935,56
280	111925,48	104923,71
281	111935,80	104902,73
282	111936,37	104901,64
283	111936,98	104900,02
284	111931,66	104896,15
285	111943,70	104879,70
286	111946,80	104881,57
287	111949,64	104882,82
288	111956,45	104874,03
289	111957,53	104872,39
290	111962,37	104866,15
291	111963,87	104863,47
292	111963,94	104860,47
293	111963,01	104857,82
294	111961,83	104855,57
295	111953,67	104848,83
296	111950,31	104845,85
297	111950,75	104845,31
298	111946,02	104841,41
299	111945,71	104841,78
300	111943,47	104839,80
301	111941,74	104838,26
302	111933,23	104828,75
303	111918,84	104817,80
304	111915,57	104815,31
305	111923,04	104804,89

1	2	3
306	111924,14	104803,35
307	111925,77	104804,55
308	111933,40	104811,11
309	111946,43	104820,25
310	111945,79	104821,37
311	111956,26	104830,45
312	111957,40	104828,83
313	111963,70	104834,41
314	111962,84	104835,37
315	111972,00	104843,44
316	111972,84	104842,45
317	111979,85	104848,35
318	111981,39	104847,63
319	111982,79	104846,30
320	112000,85	104822,46
321	112005,18	104816,93
322	111979,30	104797,60
323	111969,38	104791,44
324	111966,70	104784,78
325	111965,13	104779,07
326	111973,67	104783,81
327	111984,65	104790,19
328	111986,35	104787,57
329	112011,64	104806,43
330	112015,36	104802,08
331	112025,21	104809,55
332	112017,49	104819,64
333	112004,41	104836,40
334	112006,57	104837,87
335	111995,05	104852,58
336	111995,73	104855,90
337	112005,24	104862,33
338	112007,19	104863,48
339	112010,52	104865,37
340	112013,88	104867,22
Зона планируемого размещения объекта капитального строительства, входящего в состав линейного объекта регионального значения, 1		
1	112105,34	104941,29
2	112101,89	104939,66
3	112101,45	104939,46
4	112097,21	104948,51
5	112106,26	104952,77
6	112110,51	104943,72

1	2	3
Зона планируемого размещения объекта капитального строительства, входящего в состав линейного объекта регионального значения, 2		
1	112678,27	105156,26
2	112622,22	105134,85
3	112627,22	105121,77
4	112649,05	105130,11
5	112654,61	105132,23
6	112683,27	105143,18
Зона планируемого размещения объекта капитального строительства, входящего в состав линейного объекта регионального значения, 3		
1	113152,94	105312,09
2	113138,99	105306,60
3	113141,57	105300,09
4	113155,53	105305,59

4. Перечень координат характерных точек границы зон планируемого размещения линейного объекта, подлежащего реконструкции в связи с изменением его местоположения.

Номер точки	X	Y
1	2	3
Зона планируемого размещения линейного объекта, подлежащего реконструкции в связи с изменением его местоположения, 1		
1	114062,08	105623,20
2	114025,13	105608,27
3	113982,84	105591,18
4	113975,15	105588,15
5	113967,53	105585,07
6	113959,93	105581,93
7	113952,36	105578,74
8	113944,81	105575,49
9	113937,29	105572,18
10	113929,79	105568,81
11	113927,27	105567,66
12	113933,40	105554,28
13	113996,23	105578,71
14	114002,22	105563,44
15	114074,41	105591,51

5. Предельные параметры разрешенного строительства, реконструкции объектов капитального строительства, входящих в составе линейного объекта регионального значения в границах зон их планируемого размещения.

Номер зоны планируемого размещения объекта капитального строительства, входящего в состав линейного объекта регионального значения	1
--	---

Функциональное назначение объекта капитального строительства, входящего в состав линейного объекта регионального значения	Здание, обеспечивающее поставку электричества (трансформаторная подстанция)
Предельная высота объекта капитального строительства, входящего в состав линейного объекта регионального значения	6 м
Максимальный процент застройки зоны планируемого размещения объекта капитального строительства, входящего в состав линейного объекта регионального значения	100%
Минимальные отступы от границ земельных участков	0 м

Номер зоны планируемого размещения объекта капитального строительства, входящего в состав линейного объекта регионального значения	2
Функциональное назначение объекта капитального строительства, входящего в состав линейного объекта регионального значения	Сооружение, обеспечивающее отвод канализационных стоков (очистные сооружения)
Предельная высота объекта капитального строительства, входящего в состав линейного объекта регионального значения	3 м
Максимальный процент застройки зоны планируемого размещения объекта капитального строительства, входящего в состав линейного объекта регионального значения	100%
Минимальные отступы от границ земельных участков	0 м

Номер зоны планируемого размещения объекта капитального строительства, входящего в состав линейного объекта регионального значения	3
Функциональное назначение объекта капитального строительства, входящего в состав линейного объекта регионального значения	Здание, обеспечивающее поставку электричества (трансформаторная подстанция)
Предельная высота объекта капитального строительства, входящего в состав линейного объекта регионального значения	6 м
Максимальный процент застройки зоны планируемого размещения объекта капитального строительства, входящего в состав линейного объекта регионального значения	100%
Минимальные отступы от границ земельных участков	0 м

6. Мероприятия по защите сохраняемых объектов капитального строительства (здание, строение, сооружение, объекты, строительство которых не завершено), существующих и строящихся на момент подготовки проекта планировки территории, а также объектов капитального строительства, планируемых к строительству в соответствии с ранее утвержденной документацией по планировке территории, от возможного негативного воздействия в связи с размещением линейного объекта регионального значения.

Перечень мероприятий включает комплексное геотехническое сопровождение строительства для обеспечения надежности и безопасности зданий (сооружений) при строительстве, а также безопасности соседней застройки, на которую может оказать влияние строительство,

предварительную оценку геотехнической ситуации, инженерно-геологические изыскания, геотехническое обоснование проекта, технологический регламент ведения работ, мониторинг за сохранностью зданий и сооружений при производстве работ и контроль качества работ, послепостроечный мониторинг.

7. Мероприятия по охране окружающей среды.

Мероприятия по охране окружающей среды будут осуществляться в период строительства и эксплуатации линейного объекта регионального значения:

оценка загрязнения атмосферного воздуха;

охрана поверхностных и подземных вод от истощения и загрязнения;

оценка воздействия линейного объекта регионального значения на растительность и животный мир; мероприятия по защите от шума;

экологический мониторинг (в том числе мониторинг атмосферного воздуха, водных ресурсов, почвенного покрова, химического загрязнения почв, уровней шума, локальный мониторинг за сбором, временным хранением и транспортировкой отходов).

После завершения строительства на расстоянии не более 100 м друг от друга устанавливаются урны. Удаление отходов из урн обеспечиваться не реже одного раза в сутки.

8. Мероприятия по защите территории от чрезвычайных ситуаций природного и техногенного характера, в том числе по обеспечению пожарной безопасности и гражданской обороне.

Территория проектирования находится в пределах границ города, отнесенного к особой группе по гражданской обороне.

Для линейного объекта регионального значения предусматриваются следующие мероприятия:

мероприятия по световой маскировке;

мероприятия по устойчивой работе инженерных коммуникаций;

мероприятия по обеспечению беспрепятственного ввода сил и средств ликвидации чрезвычайных ситуаций;

мероприятия, обеспечивающие безопасное движение автотранспорта и пешеходов;

мероприятия по обеспечению беспрепятственной эвакуации людей с проектируемой территории;

мероприятия по защите людей в военное время.

Зона планируемого размещения линейного объекта регионального значения пересекает железнодорожные пути Октябрьской железной дороги. В связи с этим предусматриваются мероприятия для защиты населения от чрезвычайных ситуаций техногенного характера, происходящих на железнодорожном транспорте.

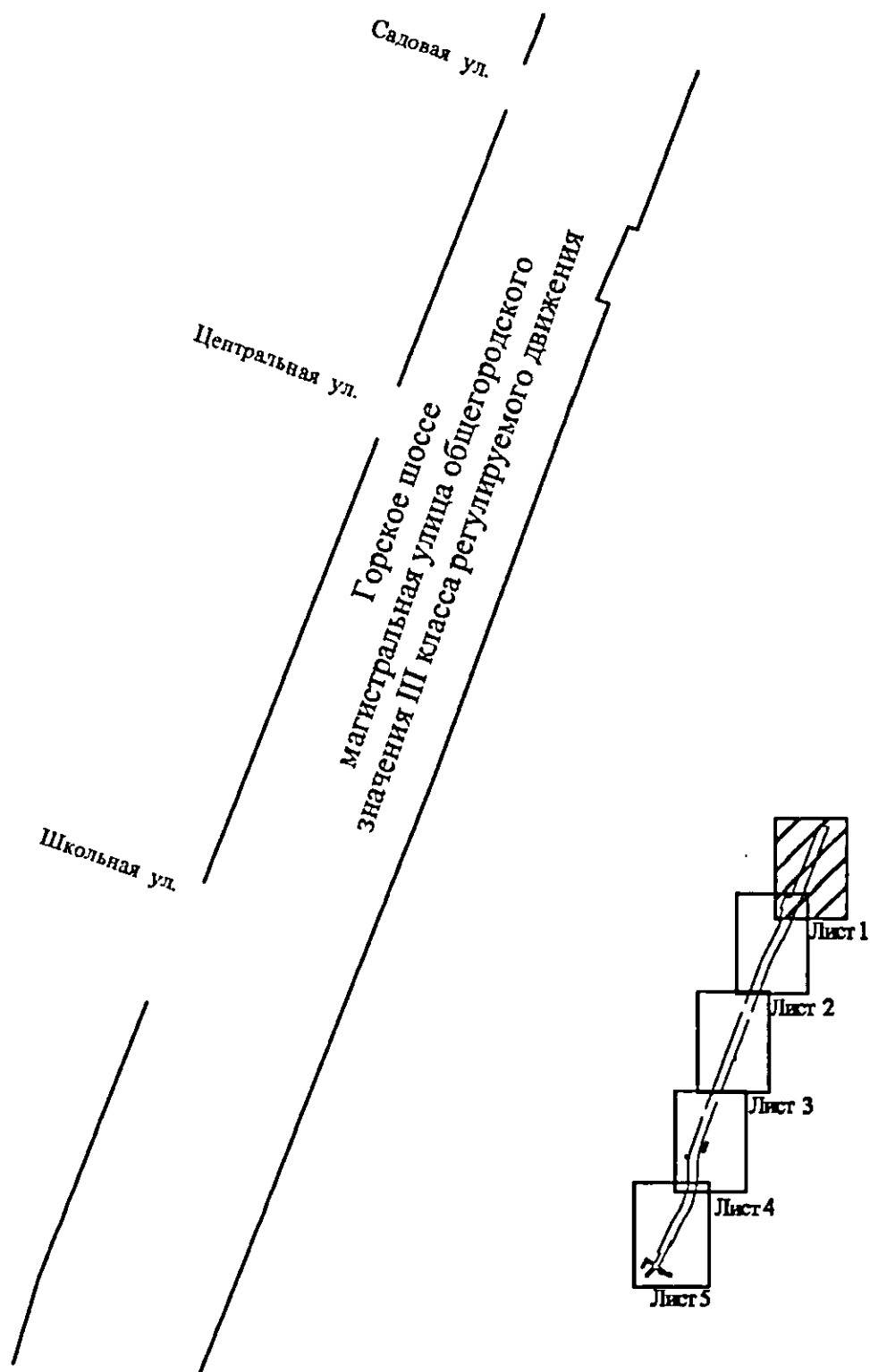
Согласно проекту планировки решения по укрытию населения не требуются.

Устойчивое функционирование систем оповещения и информирования на территории предусматривается обеспечением соблюдением требований, касающихся защиты существующих линий и сооружений систем связи и оповещения при производстве работ, связанных со строительством линейного объекта регионального значения, с соблюдением условий производства работ в охранных зонах инженерных сетей.

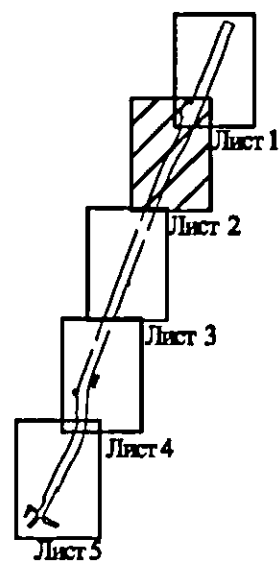
Варианты размещения технических систем управления региональной автоматизированной системы централизованного оповещения будут выполнены на стадии проектирования линейного объекта регионального значения.



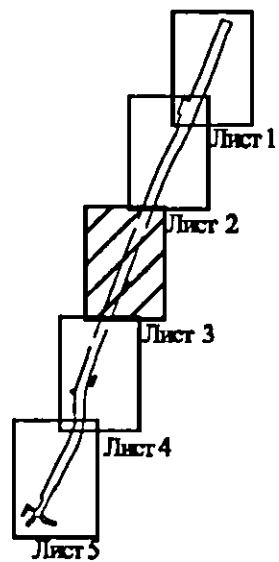
ЧЕРТЕЖ
межевания территории для размещения линейного объекта регионального
значения «Горское шоссе от ул. Добрая Горка до Садовой ул.
с путепроводом через железнодорожные пути Выборгского направления»
(красные линии)

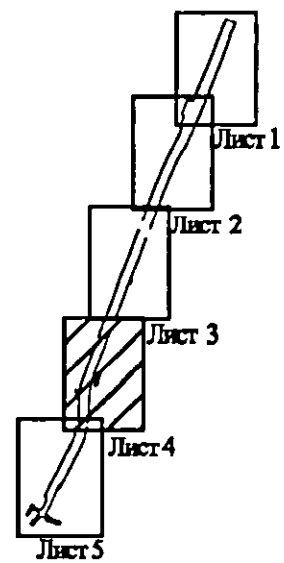
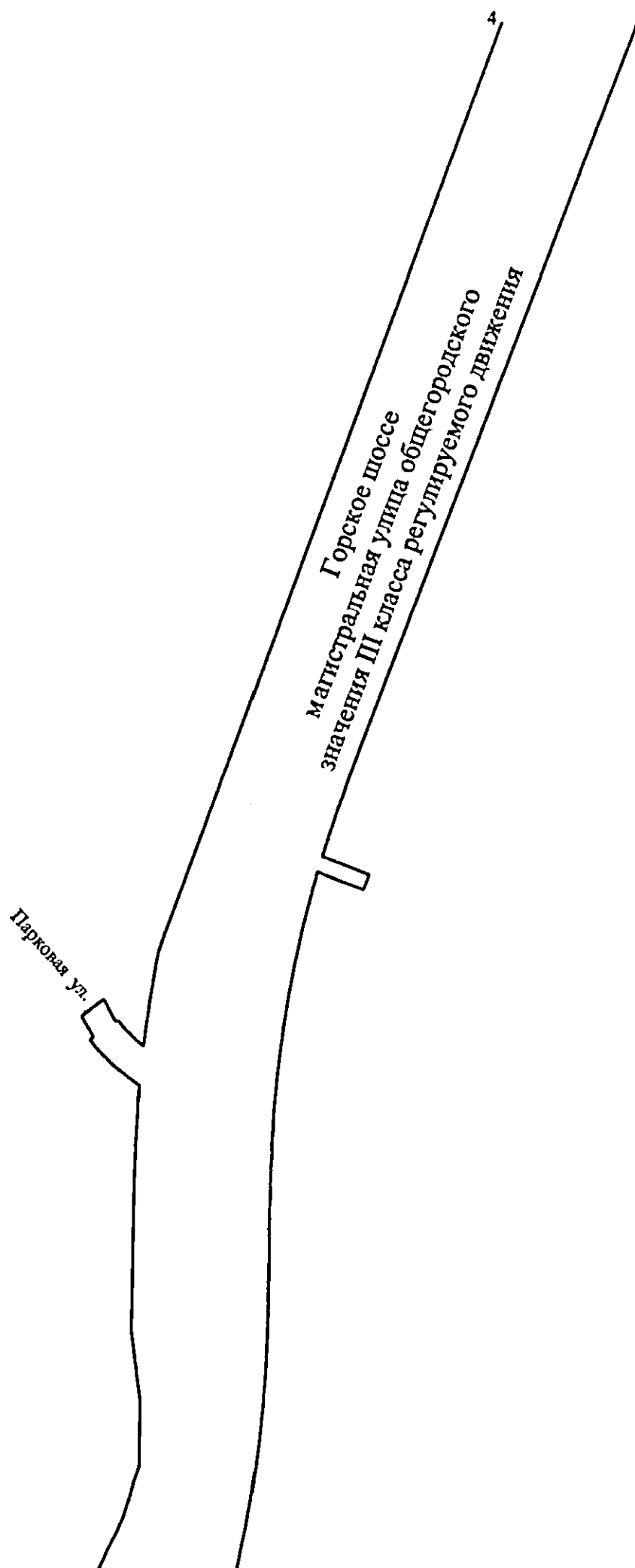


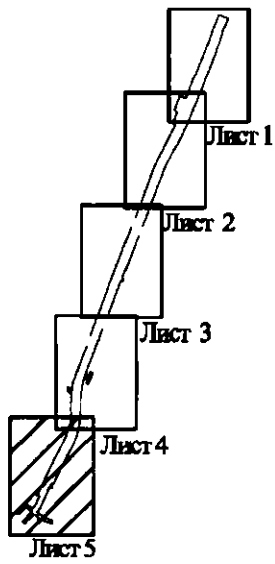
Горское шоссе
магистральная улица общегородского
значения III класса регулируемого движения



Горское шоссе
магистральная улица общегородского
значения III класса регулируемого движения







Горское шоссе
 магистральная улица общегородского
 значения III класса регулируемого движения



Условные обозначения

— красные линии

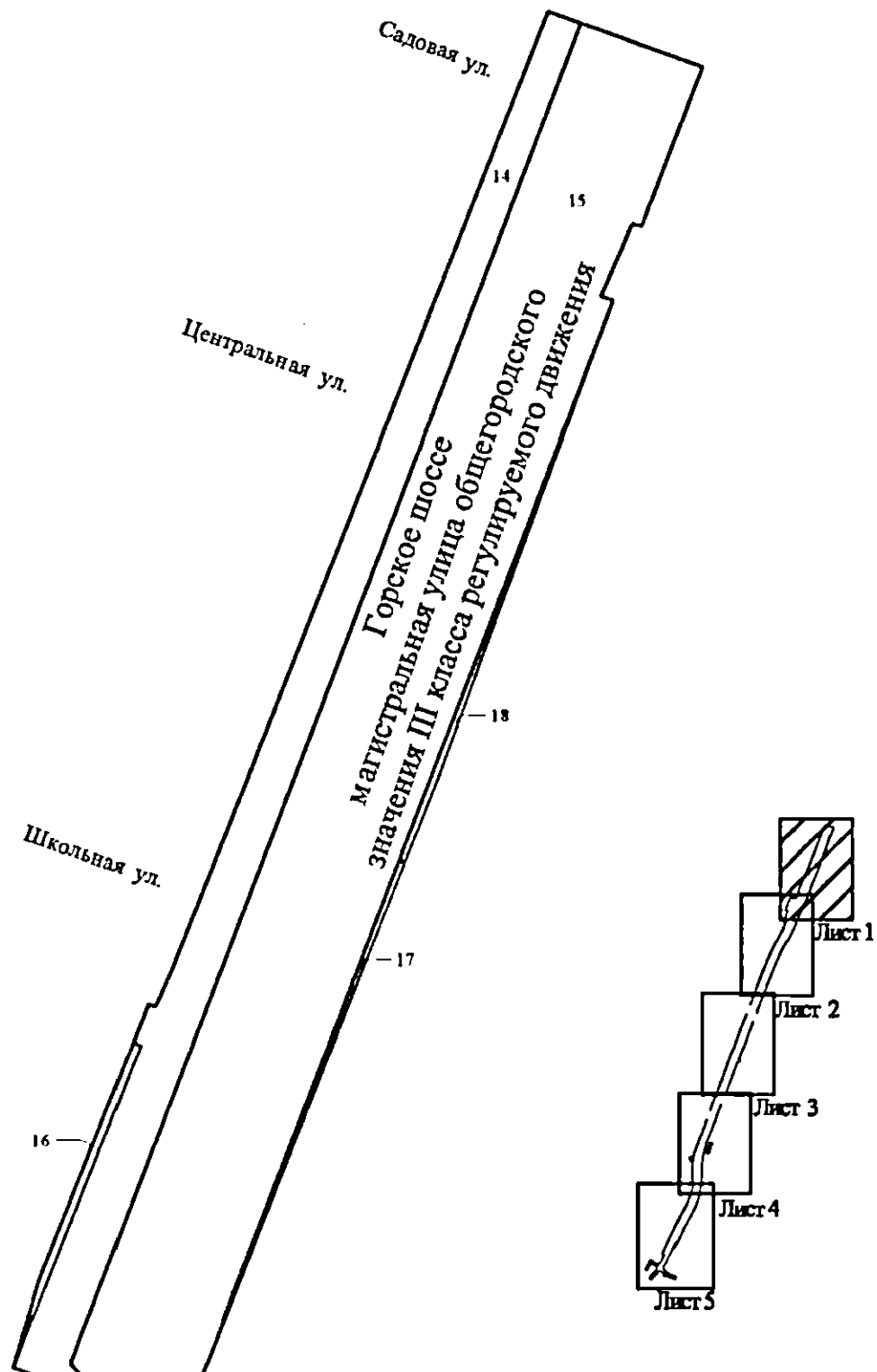
ул. Добрая Горка

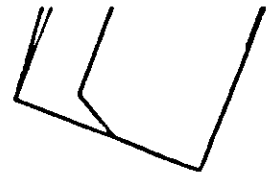
Горское шоссе

Горское шоссе

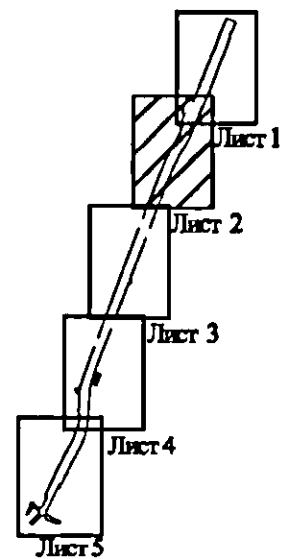
ЧЕРТЕЖ

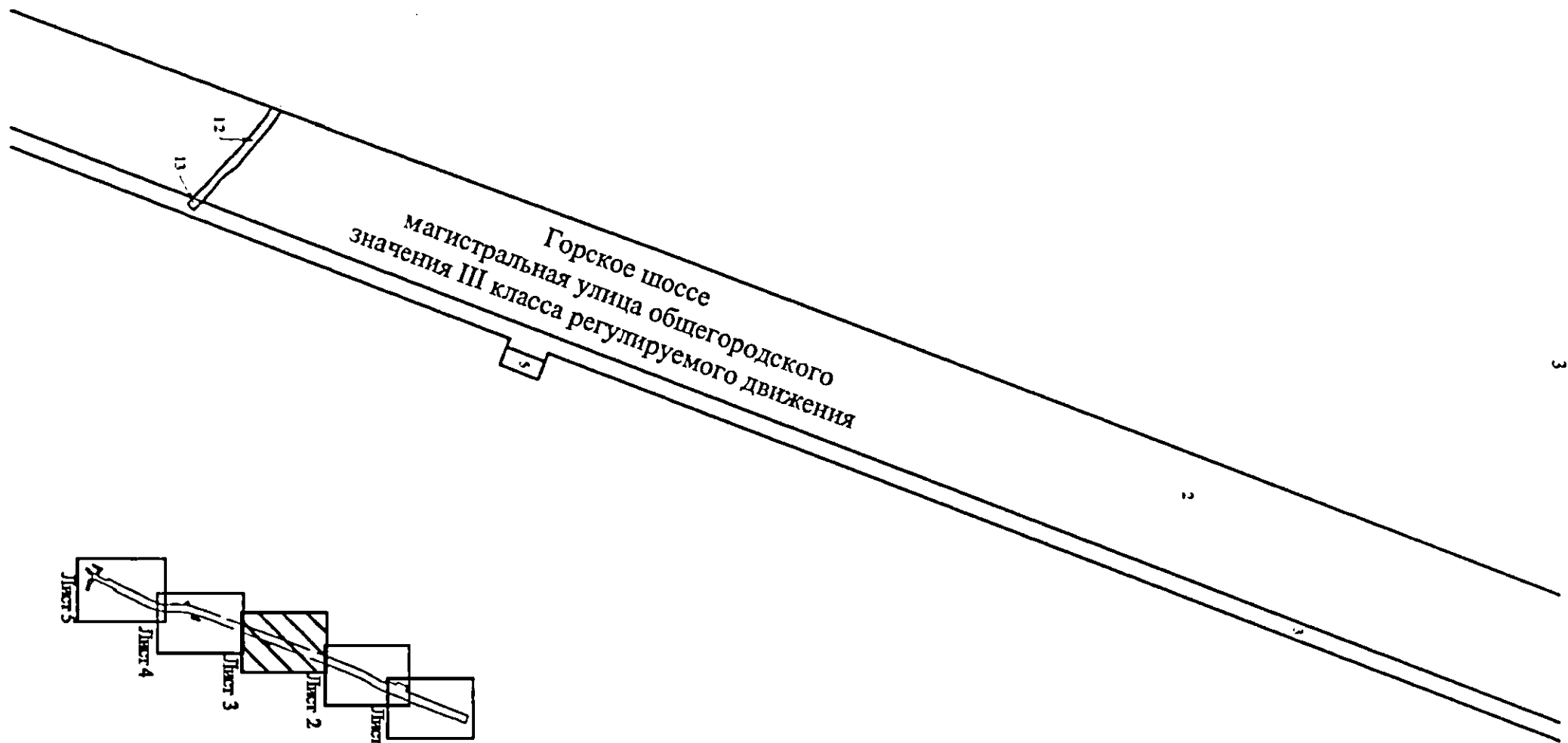
межевания территории для размещения линейного объекта регионального значения «Горское шоссе от ул. Добрая Горка до Садовой ул. с путепроводом через железнодорожные пути Выборгского направления» (границы и условные номера образуемых земельных участков, в том числе в отношении которых предполагаются их резервирование и (или) изъятие для государственных нужд)

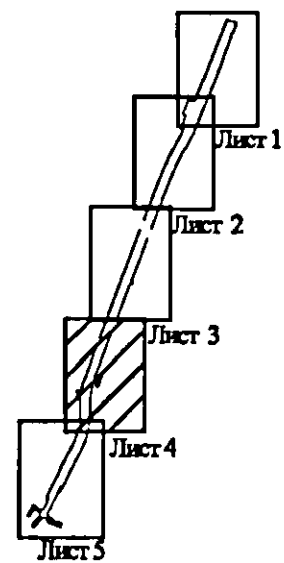
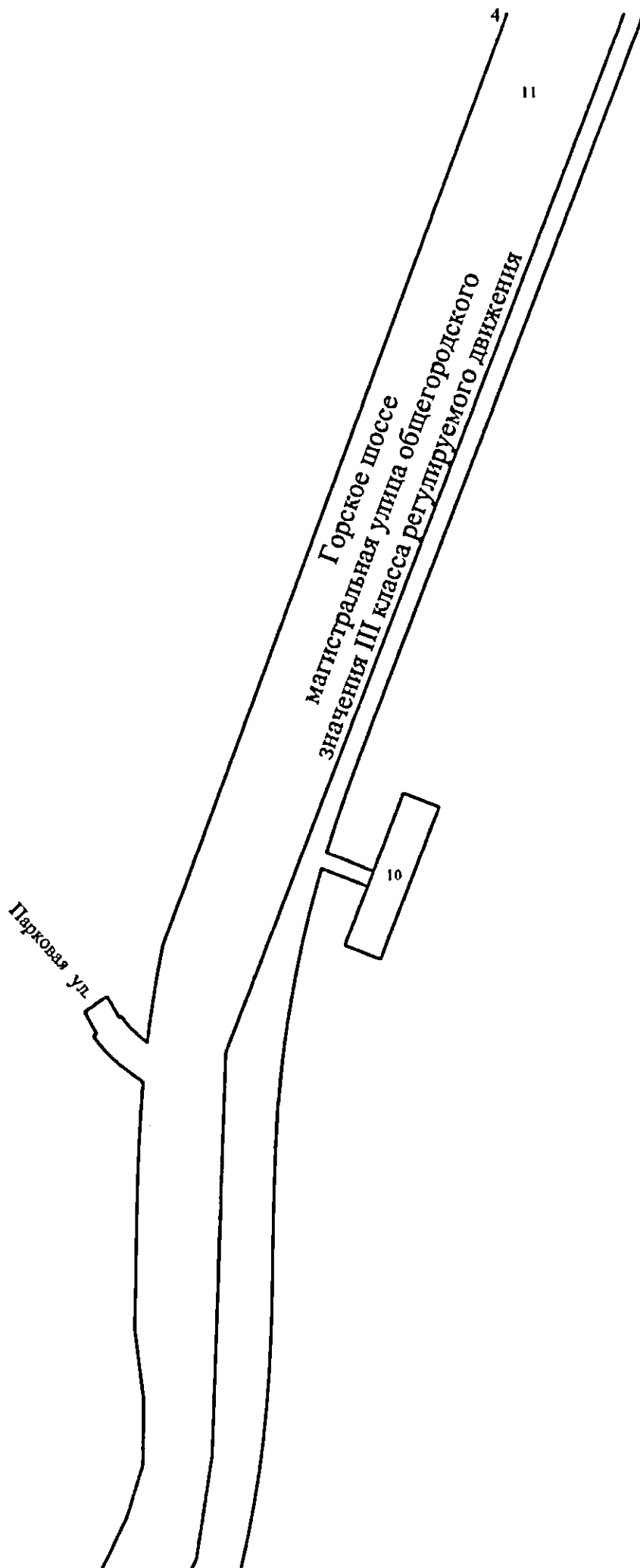


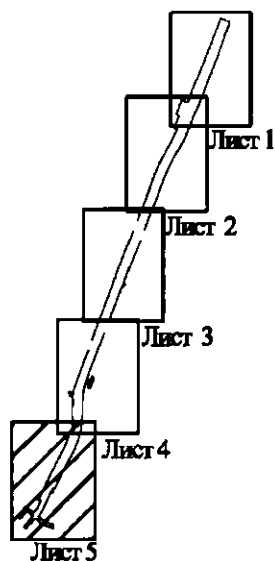


Горское шоссе
магистральная улица общегородского
значения III класса регулируемого движения







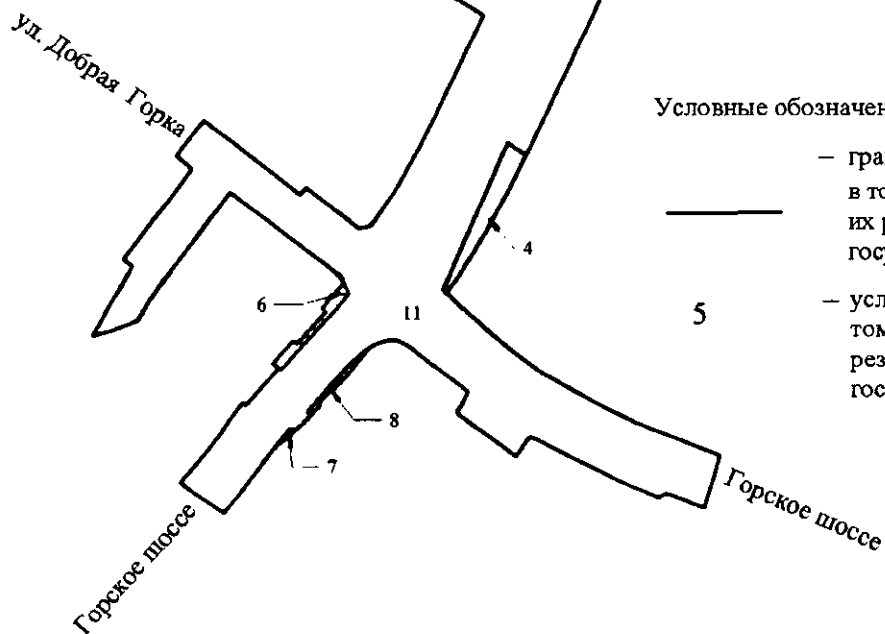


Горское шоссе
магистральная улица общегородского
значения III класса регулируемого движения



Условные обозначения

- границы образуемых земельных участков, в том числе в отношении которых предполагаются их резервирование и (или) изъятие для государственных нужд
- условный номер образуемых земельных участков, в том числе в отношении которых предполагаются их резервирование и (или) изъятие для государственных нужд



ПЕРЕЧЕНЬ

образуемых земельных участков; перечень координат характерных точек образуемых земельных участков; сведения о границах территории применительно к которой осуществляется подготовка проекта межевания, содержащие перечень координат характерных точек таких границ в системе координат, используемой для ведения Единого государственного реестра недвижимости; вид разрешенного использования образуемых земельных участков и объектов капитального строительства, проектируемых в составе линейного объекта регионального значения «Горское шоссе от ул.Добрая Горка до Садовой ул. с путепроводом через железнодорожные пути Выборгского направления»

1. Перечень образуемых земельных участков.

Условный номер образуемого земельного участка	Номера характерных точек образуемого земельного участка	Кадастровый номер земельного участка, из которого образуется земельный участок	Площадь образуемых земельных участков, га	Сведения об отнесении (неотнесении) образуемых земельных участков к территории общего пользования	Способ образования земельного участка	Сведения об отнесении образуемого земельного участка к определенной категории
1	2	3	4	5	6	7
1	1-4	78:36:0000000:3	0,0392	Отнесен	Раздел или перераспределение	Земли населенных пунктов
2	1-78	-	4,8665	Отнесен	Образование земельного участка из земель, находящихся в государственной собственности	Земли населенных пунктов
3	1-83	78:36:0000000:3	1,7525	Отнесен	Раздел или перераспределение	Земли населенных пунктов
4	1-17	78:36:0013413:1158	0,0192	Отнесен	Раздел	Земли населенных пунктов
5	1-4	78:36:0000000:3	0,0105	Не отнесен	Раздел или перераспределение	Земли населенных пунктов

1	2	3	4	5	6	7
6	1-12	78:36:0013405: 44	0,0069	Отнесен	Раздел	Земли населенных пунктов
7	1-3	78:36:0013401: 31	0,0006	Отнесен	Раздел	Земли населенных пунктов
8	1-12	78:36:0013401: 35	0,0027	Отнесен	Раздел	Земли населенных пунктов
9	1-6	78:36:0013413: 154	0,0100	Не отнесен	Перераспределе- ние или образование земельного участка из земель, находящихся в государственной собственности	Земли населенных пунктов
10	1-6	78:36:0000000: 3	0,0840	Не отнесен	Раздел или перераспределе- ние	Земли населенных пунктов
11	1-161	78:36:0013413: 154	4,2744	Отнесен	Перераспределе- ние или образование земельного участка из земель, находящихся в государственной собственности	Земли населенных пунктов
12	1-9	-	0,0145	Отнесен	Образование земельного участка из земель, находящихся в государственной собственности	Земли населенных пунктов
13	1-6	78:36:0000000: 3	0,0012	Отнесен	Раздел или перераспределе- ние	Земли населенных пунктов

1	2	3	4	5	6	7
14	1-19	-	0,6071	Отнесен	Образование земельного участка из земель, находящихся в государственной собственности	Земли населенных пунктов
15	1-15	78:38:0000000:5	1,7650	Отнесен	Раздел или перераспределение	Земли населенных пунктов
16	1-5	78:38:2136901:2941	0,0231	Отнесен	Раздел	Земли населенных пунктов
17	1-4	78:38:2136901:17	0,0180	Отнесен	Раздел	Земли населенных пунктов
18	1-4	78:38:2136901:18	0,0202	Отнесен	Раздел	Земли населенных пунктов

Условные номера образуемых земельных участков, кадастровые номера существующих земельных участков, в отношении которых предполагаются их резервирование и (или) изъятие для государственных нужд, их адреса или описание местоположения, перечень и адреса расположенных на таких земельных участках объектов недвижимого имущества.

Условный номер образуемого земельного участка	Кадастровый номер существующего земельного участка	Адрес или описание местоположения земельного участка	Объекты недвижимого имущества, расположенные на земельном участке	
			Кадастровый номер	Адрес
1	2	3	4	5
1	78:36:0000000:3	Санкт-Петербург, канализационный коллектор Песочный-Новосёлки, Северная станция аэрации, участок 2	78:34:0000000:8393	Санкт-Петербург, водопроводная сеть Приморского района, литера А
			78:36:0000000:4689	Санкт-Петербург, пос. Левашово, Новосёлки, д.21, сооружение 1
			78:00:0000000:1467	Санкт-Петербург, водопроводная сеть

1	2	3	4	5
3 5 10 13			78:38:0000000:3959	северных районов, литера В
				Санкт-Петербург, пос. Песочный, канализационная сеть, литера Е
4	78:36:0013413: 1158	Санкт-Петербург, пос. Левашово, Новосёлки, д. 39, литера А	78:36:0013413:1045	Санкт-Петербург, пос. Левашово, Новосёлки, д.39
6	78:36:0013405: 44	Санкт-Петербург, пос. Левашово, Новосёлки, д. 32 (участок 2)	78:36:0013405:105	Санкт-Петербург, пос. Левашово, Новосёлки, д.32, литера А
7	78:36:0013401: 31	Санкт-Петербург, пос. Левашово, Новосёлки, д. 14	78:36:0013401:3011	Санкт-Петербург, пос. Левашово, Новосёлки, д.14
8	78:36:0013401: 35	Санкт-Петербург, пос. Левашово, Новосёлки, д.12, литера А	78:36:0013401:3004	Санкт-Петербург, пос. Левашово, Новосёлки, д.12, литера А
			78:36:0013401:3018	Санкт-Петербург, пос. Левашово, Новосёлки, д.12, литера Б
			78:00:0000000:1467	Санкт-Петербург, водопроводная сеть северных районов, литера В
9-11	78:36:0013413: 154	Санкт-Петербург, пос. Левашово, Новосёлки, д. 39б, литера А	78:36:0013413:1048	Санкт-Петербург, пос. Левашово, Новосёлки, д.39б, литера А
15	78:38:0000000: 5	Санкт-Петербург, канализационный коллектор Песочный- Новосёлки, Северная станция аэрации, участок 1	78:34:0000000:8393	Санкт-Петербург, водопроводная сеть Приморского района, литера А
			78:38:0000000:3951	Санкт-Петербург, пос. Песочный, канализационная сеть, литера Д
			78:00:0000000:1467	Санкт-Петербург, водопроводная сеть северных районов, литера В
			78:38:2136901:2942	Российская Федерация, Санкт-Петербург, пос. Песочный, Школьная ул. (к участку 91)
			78:38:0000000:3959	Санкт-Петербург,

1	2	3	4	5
				пос. Песочный, канализационная сеть, литера Е
16	78:38:2136901: 2941	Российская Федерация, Санкт-Петербург, внутригородское муниципальное образование города федерального значения Санкт-Петербурга муниципальный округ поселок Песочный, Школьная ул., земельный участок 5 (местоположение: Российская Федерация, Санкт-Петербург, внутригородское муниципальное образование города федерального значения Санкт-Петербурга муниципальный округ поселок Песочный, Школьная ул., земельный участок 5 (юго-восточнее дома № 71, литера А)	-	-
17	78:38:2136901: 17	Санкт-Петербург, пос. Песочный, Ленинградская ул., участок 3 (юго-западнее дома № 83, литера А, по Ленинградской ул.)	-	-
18	78:38:2136901: 18	Санкт-Петербург, пос. Песочный, Ленинградская ул., участок 2 (юго-западнее дома № 83, литера А, по Ленинградской ул.)	-	-

2. Перечень координат характерных точек образуемых земельных участков.

Номер точки	X(м)	Y(м)
1	2	3
Образуемый земельный участок 1		
1	114005,79	105657,58
2	114009,63	105647,80
3	113975,73	105634,22
4	113971,41	105644,15
S=392 кв. м		
Образуемый земельный участок 2		
1	113028,90	105246,63
2	113036,04	105238,38
3	113041,66	105233,85
4	113055,76	105217,26
5	113058,05	105213,75
6	113203,49	105266,75
7	113680,25	105448,52
8	113688,79	105451,81
9	113697,35	105455,20
10	113705,88	105458,65
11	113714,39	105462,18
12	113722,87	105465,77
13	113731,31	105469,44
14	113739,73	105473,17
15	113748,11	105476,97
16	113756,47	105480,84
17	113764,79	105484,78
18	113773,08	105488,78
19	113781,33	105492,86
20	113789,56	105497,00
21	113797,74	105501,21
22	113805,85	105505,46
23	113870,74	105539,82
24	113878,06	105543,66
25	113885,37	105547,42
26	113892,70	105551,13
27	113900,07	105554,78
28	113907,46	105558,37
29	113914,88	105561,91
30	113922,32	105565,39
31	113927,27	105567,66
32	113929,79	105568,81
33	113937,29	105572,18
34	113944,81	105575,49

1	2	3
35	113952,36	105578,74
36	113959,93	105581,93
37	113967,53	105585,07
38	113975,15	105588,15
39	113982,84	105591,18
40	114025,13	105608,27
41	114009,63	105647,80
42	113975,73	105634,22
43	113971,41	105644,15
44	113963,28	105640,98
45	113955,31	105637,83
46	113947,31	105634,60
47	113939,33	105631,31
48	113931,38	105627,96
49	113923,46	105624,54
50	113915,77	105621,16
51	113907,69	105617,53
52	113899,85	105613,94
53	113892,03	105610,29
54	113884,25	105606,57
55	113876,49	105602,80
56	113868,76	105598,97
57	113861,06	105595,08
58	113853,38	105591,13
59	113819,83	105573,53
60	113821,53	105570,33
61	113782,54	105549,69
62	113774,71	105545,58
63	113766,88	105541,56
64	113759,03	105537,60
65	113751,14	105533,71
66	113743,22	105529,88
67	113735,26	105526,12
68	113727,28	105522,42
69	113719,27	105518,79
70	113711,23	105515,23
71	113703,16	105511,72
72	113695,06	105508,29
73	113686,93	105504,92
74	113678,78	105501,62
75	113670,60	105498,39
76	113662,34	105495,20
77	113633,15	105484,07
78	113626,66	105474,95

1	2	3
S=48665 кв. м		
Образуемый земельный участок 3		
1	112654,61	105132,23
2	112649,05	105130,11
3	112655,63	105113,26
4	112650,27	105111,73
5	112644,07	105110,06
6	112637,83	105108,48
7	112631,57	105106,99
8	112625,30	105105,60
9	112619,00	105104,30
10	112612,68	105103,09
11	112606,35	105101,97
12	112600,00	105100,95
13	112593,64	105100,02
14	112587,26	105099,19
15	112580,87	105098,45
16	112574,47	105097,80
17	112568,16	105097,26
18	112553,99	105096,36
19	112539,72	105095,80
20	112525,25	105095,46
21	112510,60	105095,23
22	112510,51	105095,23
23	112500,28	105095,08
24	112489,91	105094,86
25	112479,39	105094,51
26	112468,72	105093,97
27	112456,91	105093,07
28	112445,10	105091,86
29	112433,32	105090,33
30	112421,59	105088,49
31	112409,91	105086,33
32	112398,29	105083,87
33	112386,74	105081,09
34	112375,28	105078,01
35	112363,89	105074,63
36	112352,61	105070,94
37	112341,42	105066,95
38	112330,34	105062,66
39	112319,39	105058,08
40	112308,56	105053,21
41	112297,89	105048,07
42	112288,38	105043,20

1	2	3
43	112279,11	105038,23
44	112270,02	105033,22
45	112261,10	105028,23
46	112256,65	105025,75
47	112252,23	105023,31
48	112247,79	105020,89
49	112243,34	105018,49
50	112238,87	105016,11
51	112234,40	105013,75
52	112229,92	105011,42
53	112225,42	105009,10
54	112220,92	105006,81
55	112216,40	105004,53
56	112211,87	105002,28
57	112207,34	105000,05
58	112202,79	104997,84
59	112198,23	104995,66
60	112193,64	104993,48
61	112129,23	104963,12
62	112211,16	104977,50
63	112401,14	105067,34
64	112439,12	105073,07
65	112587,70	105078,11
66	113025,71	105245,41
67	113023,70	105247,56
68	113025,19	105248,92
69	113025,21	105248,94
70	113026,15	105249,80
71	113028,90	105246,63
72	113626,66	105474,95
73	113633,15	105484,07
74	113156,78	105302,45
75	113155,53	105305,59
76	113141,57	105300,09
77	113142,76	105297,11
78	112716,77	105134,70
79	112703,07	105129,49
80	112689,49	105124,46
81	112676,03	105119,72
82	112662,53	105115,32
83	112661,43	105114,98
S=17525 кв. м		
Образуемый земельный участок 4		
1	112011,84	104897,14

1	2	3
2	112015,49	104898,93
3	112019,00	104893,81
4	111977,83	104875,77
5	111977,01	104876,85
6	111977,70	104877,32
7	111979,23	104878,37
8	111980,77	104879,40
9	111982,32	104880,42
10	111983,87	104881,43
11	111985,43	104882,43
12	111987,00	104883,42
13	111988,58	104884,39
14	111990,16	104885,36
15	111991,75	104886,31
16	111993,46	104887,31
17	112002,58	104892,38
S=192 кв. м		
Образуемый земельный участок 5		
1	113152,94	105312,09
2	113155,53	105305,59
3	113141,57	105300,09
4	113138,99	105306,60
S=105 кв. м		
Образуемый земельный участок 6		
1	111976,74	104849,78
2	111981,64	104847,81
3	111982,79	104846,30
4	111981,39	104847,63
5	111979,85	104848,35
6	111972,84	104842,45
7	111972,00	104843,44
8	111962,84	104835,37
9	111963,70	104834,41
10	111957,40	104828,83
11	111956,26	104830,45
12	111955,79	104831,15
S=69 кв. м		
Образуемый земельный участок 7		
1	111939,02	104835,23
2	111939,50	104833,52
3	111933,23	104828,75
S=6 кв. м		
Образуемый земельный участок 8		
1	111953,67	104848,83

1	2	3
2	111961,83	104855,57
3	111961,60	104855,14
4	111957,81	104850,65
5	111954,25	104847,30
6	111944,00	104838,41
7	111943,09	104839,46
8	111943,47	104839,80
9	111945,71	104841,78
10	111946,02	104841,41
11	111950,75	104845,31
12	111950,31	104845,85

S=27 кв. м

Образуемый земельный участок 9

1	112106,26	104952,77
2	112110,51	104943,72
3	112105,34	104941,29
4	112101,89	104939,66
5	112101,45	104939,46
6	112097,21	104948,51

S=100 кв. м

Образуемый земельный участок 10

1	112678,27	105156,26
2	112683,27	105143,18
3	112654,61	105132,23
4	112649,05	105130,11
5	112627,22	105121,77
6	112622,22	105134,85

S=840 кв. м

Образуемый земельный участок 11

1	112587,70	105078,11
2	112439,12	105073,07
3	112401,14	105067,34
4	112211,16	104977,50
5	112129,23	104963,12
6	112115,77	104956,78
7	112118,67	104951,91
8	112120,43	104948,47
9	112110,51	104943,72
10	112105,34	104941,29
11	112101,89	104939,66
12	112101,45	104939,46
13	112095,76	104936,85
14	112030,19	104905,95
15	112021,06	104901,63

1	2	3
16	112015,49	104898,93
17	112019,00	104893,81
18	111977,83	104875,77
19	111977,01	104876,85
20	111961,69	104894,04
21	111954,34	104904,18
22	111953,96	104905,07
23	111945,24	104920,67
24	111939,91	104932,18
25	111939,24	104933,54
26	111932,03	104952,60
27	111917,28	104948,34
28	111921,20	104937,75
29	111919,95	104935,56
30	111925,48	104923,71
31	111935,80	104902,73
32	111936,37	104901,64
33	111936,98	104900,02
34	111931,66	104896,15
35	111943,70	104879,70
36	111946,80	104881,57
37	111949,64	104882,82
38	111956,45	104874,03
39	111957,53	104872,39
40	111962,37	104866,15
41	111963,87	104863,47
42	111963,94	104860,47
43	111963,01	104857,82
44	111961,83	104855,57
45	111961,60	104855,14
46	111957,81	104850,65
47	111954,25	104847,30
48	111944,00	104838,41
49	111943,09	104839,46
50	111941,74	104838,26
51	111939,02	104835,23
52	111939,50	104833,52
53	111933,23	104828,75
54	111918,84	104817,80
55	111915,57	104815,31
56	111923,04	104804,89
57	111924,14	104803,35
58	111925,77	104804,55
59	111933,40	104811,11

1	2	3
60	111946,43	104820,25
61	111945,79	104821,37
62	111956,26	104830,45
63	111955,79	104831,15
64	111976,74	104849,78
65	111979,99	104848,47
66	111981,64	104847,81
67	111982,79	104846,30
68	112000,85	104822,46
69	112005,18	104816,93
70	111979,30	104797,60
71	111969,38	104791,44
72	111966,70	104784,78
73	111965,13	104779,07
74	111973,67	104783,81
75	111984,65	104790,19
76	111986,35	104787,57
77	112011,64	104806,43
78	112015,36	104802,08
79	112025,21	104809,55
80	112017,49	104819,64
81	112004,41	104836,40
82	112006,57	104837,87
83	111995,05	104852,58
84	111995,73	104855,90
85	112005,24	104862,33
86	112007,19	104863,48
87	112010,52	104865,37
88	112013,88	104867,22
89	112017,26	104869,03
90	112020,66	104870,79
91	112024,09	104872,51
92	112054,56	104887,04
93	112061,20	104875,79
94	112215,00	104948,27
95	112219,76	104950,53
96	112224,53	104952,82
97	112229,29	104955,13
98	112234,04	104957,46
99	112238,77	104959,82
100	112243,50	104962,20
101	112248,21	104964,60
102	112252,92	104967,02
103	112257,61	104969,47

1	2	3
104	112262,29	104971,93
105	112266,96	104974,42
106	112271,62	104976,93
107	112276,26	104979,47
108	112280,90	104982,02
109	112285,48	104984,57
110	112294,29	104989,51
111	112302,98	104994,30
112	112311,59	104998,91
113	112320,15	105003,30
114	112329,67	105007,89
115	112339,29	105012,21
116	112349,01	105016,27
117	112358,84	105020,08
118	112368,77	105023,62
119	112378,79	105026,89
120	112388,89	105029,90
121	112394,09	105031,30
122	112416,46	105041,85
123	112435,73	105047,71
124	112459,51	105048,10
125	112486,35	105044,72
126	112491,26	105044,88
127	112501,18	105045,09
128	112511,24	105045,24
129	112511,33	105045,24
130	112526,22	105045,47
131	112541,29	105045,82
132	112556,56	105046,42
133	112571,88	105047,40
134	112576,68	105047,81
135	112579,22	105044,27
136	112581,06	105041,90
137	112582,92	105039,65
138	112584,87	105037,43
139	112586,89	105035,28
140	112589,02	105033,25
141	112591,26	105031,34
142	112593,59	105029,56
143	112594,53	105030,86
144	112602,46	105026,43
145	112608,33	105034,60
146	112600,42	105039,03
147	112600,93	105039,75

1	2	3
148	112598,38	105041,78
149	112595,97	105044,00
150	112593,60	105046,50
151	112591,20	105049,31
152	112593,37	105049,56
153	112600,48	105050,49
154	112607,58	105051,53
155	112614,66	105052,66
156	112621,72	105053,91
157	112626,97	105054,91
158	113054,49	105212,44
159	113052,31	105216,29
160	113043,72	105226,11
161	113025,71	105245,41
S=42744 кв. м		
Образующий земельный участок 12		
1	113055,76	105217,26
2	113041,66	105233,85
3	113036,04	105238,38
4	113028,90	105246,63
5	113025,71	105245,41
6	113043,72	105226,11
7	113052,31	105216,29
8	113054,49	105212,44
9	113058,05	105213,75
S=145 кв. м		
Образующий земельный участок 13		
1	113028,90	105246,63
2	113026,15	105249,80
3	113025,21	105248,94
4	113025,19	105248,92
5	113023,70	105247,56
6	113025,71	105245,41
S=12 кв. м		
Образующий земельный участок 14		
1	114478,81	105797,76
2	114482,45	105787,69
3	114467,32	105781,79
4	114452,79	105776,13
5	114367,43	105742,84
6	114350,38	105736,19
7	114317,81	105723,49
8	114315,59	105722,62
9	114253,84	105698,54

1	2	3
10	114251,05	105697,45
11	114212,27	105682,33
12	114184,36	105671,32
13	114174,00	105666,70
14	114174,82	105664,62
15	114163,04	105660,01
16	114162,15	105662,28
17	114062,08	105623,20
18	114051,31	105650,90
19	114063,38	105640,85
S=6071 кв. м		
Образующий земельный участок 15		
1	114075,97	105687,67
2	114068,33	105684,69
3	114042,22	105674,28
4	114043,06	105672,13
5	114051,31	105650,90
6	114063,38	105640,85
7	114478,81	105797,76
8	114465,24	105835,27
9	114415,83	105816,46
10	114416,65	105813,70
11	114394,23	105803,94
12	114392,77	105807,68
13	114376,77	105801,59
14	114219,58	105741,78
15	114076,34	105687,27
S=17650 кв. м		
Образующий земельный участок 16		
1	114162,15	105662,28
2	114163,04	105660,01
3	114115,73	105641,49
4	114089,25	105631,13
5	114062,08	105623,20
S=231 кв. м		
Образующий земельный участок 17		
1	114218,90	105743,49
2	114219,58	105741,78
3	114076,34	105687,27
4	114075,97	105687,67
S=180 кв. м		
Образующий земельный участок 18		
1	114245,55	105753,90
2	114218,90	105743,49

1	2	3
3	114219,58	105741,78
4	114376,77	105801,59
S=202 кв. м		

3. Сведения о границах территории, применительно к которой осуществляется подготовка проекта межевания, содержащие перечень координат характерных точек таких границ в системе координат, используемой для ведения Единого государственного реестра недвижимости.

Номер точки	X(м)	Y(м)
1	2	3
Образуемый земельный участок 1		
1	114005,79	105657,58
2	114009,63	105647,80
3	113975,73	105634,22
4	113971,41	105644,15
Образуемый земельный участок 2		
1	113028,90	105246,63
2	113036,04	105238,38
3	113041,66	105233,85
4	113055,76	105217,26
5	113058,05	105213,75
6	113203,49	105266,75
7	113680,25	105448,52
8	113688,79	105451,81
9	113697,35	105455,20
10	113705,88	105458,65
11	113714,39	105462,18
12	113722,87	105465,77
13	113731,31	105469,44
14	113739,73	105473,17
15	113748,11	105476,97
16	113756,47	105480,84
17	113764,79	105484,78
18	113773,08	105488,78
19	113781,33	105492,86
20	113789,56	105497,00
21	113797,74	105501,21
22	113805,85	105505,46
23	113870,74	105539,82
24	113878,06	105543,66
25	113885,37	105547,42
26	113892,70	105551,13
27	113900,07	105554,78
28	113907,46	105558,37

1	2	3
29	113914,88	105561,91
30	113922,32	105565,39
31	113927,27	105567,66
32	113929,79	105568,81
33	113937,29	105572,18
34	113944,81	105575,49
35	113952,36	105578,74
36	113959,93	105581,93
37	113967,53	105585,07
38	113975,15	105588,15
39	113982,84	105591,18
40	114025,13	105608,27
41	114009,63	105647,80
42	113975,73	105634,22
43	113971,41	105644,15
44	113963,28	105640,98
45	113955,31	105637,83
46	113947,31	105634,60
47	113939,33	105631,31
48	113931,38	105627,96
49	113923,46	105624,54
50	113915,77	105621,16
51	113907,69	105617,53
52	113899,85	105613,94
53	113892,03	105610,29
54	113884,25	105606,57
55	113876,49	105602,80
56	113868,76	105598,97
57	113861,06	105595,08
58	113853,38	105591,13
59	113819,83	105573,53
60	113821,53	105570,33
61	113782,54	105549,69
62	113774,71	105545,58
63	113766,88	105541,56
64	113759,03	105537,60
65	113751,14	105533,71
66	113743,22	105529,88
67	113735,26	105526,12
68	113727,28	105522,42
69	113719,27	105518,79
70	113711,23	105515,23
71	113703,16	105511,72
72	113695,06	105508,29

1	2	3
73	113686,93	105504,92
74	113678,78	105501,62
75	113670,60	105498,39
76	113662,34	105495,20
77	113633,15	105484,07
78	113626,66	105474,95
Образуемый земельный участок 3		
1	112654,61	105132,23
2	112649,05	105130,11
3	112655,63	105113,26
4	112650,27	105111,73
5	112644,07	105110,06
6	112637,83	105108,48
7	112631,57	105106,99
8	112625,30	105105,60
9	112619,00	105104,30
10	112612,68	105103,09
11	112606,35	105101,97
12	112600,00	105100,95
13	112593,64	105100,02
14	112587,26	105099,19
15	112580,87	105098,45
16	112574,47	105097,80
17	112568,16	105097,26
18	112553,99	105096,36
19	112539,72	105095,80
20	112525,25	105095,46
21	112510,60	105095,23
22	112510,51	105095,23
23	112500,28	105095,08
24	112489,91	105094,86
25	112479,39	105094,51
26	112468,72	105093,97
27	112456,91	105093,07
28	112445,10	105091,86
29	112433,32	105090,33
30	112421,59	105088,49
31	112409,91	105086,33
32	112398,29	105083,87
33	112386,74	105081,09
34	112375,28	105078,01
35	112363,89	105074,63
36	112352,61	105070,94
37	112341,42	105066,95

1	2	3
38	112330,34	105062,66
39	112319,39	105058,08
40	112308,56	105053,21
41	112297,89	105048,07
42	112288,38	105043,20
43	112279,11	105038,23
44	112270,02	105033,22
45	112261,10	105028,23
46	112256,65	105025,75
47	112252,23	105023,31
48	112247,79	105020,89
49	112243,34	105018,49
50	112238,87	105016,11
51	112234,40	105013,75
52	112229,92	105011,42
53	112225,42	105009,10
54	112220,92	105006,81
55	112216,40	105004,53
56	112211,87	105002,28
57	112207,34	105000,05
58	112202,79	104997,84
59	112198,23	104995,66
60	112193,64	104993,48
61	112129,23	104963,12
62	112211,16	104977,50
63	112401,14	105067,34
64	112439,12	105073,07
65	112587,70	105078,11
66	113025,71	105245,41
67	113023,70	105247,56
68	113025,19	105248,92
69	113025,21	105248,94
70	113026,15	105249,80
71	113028,90	105246,63
72	113626,66	105474,95
73	113633,15	105484,07
74	113156,78	105302,45
75	113155,53	105305,59
76	113141,57	105300,09
77	113142,76	105297,11
78	112716,77	105134,70
79	112703,07	105129,49
80	112689,49	105124,46
81	112676,03	105119,72

1	2	3
82	112662,53	105115,32
83	112661,43	105114,98
Образуемый земельный участок 4		
1	112011,84	104897,14
2	112015,49	104898,93
3	112019,00	104893,81
4	111977,83	104875,77
5	111977,01	104876,85
6	111977,70	104877,32
7	111979,23	104878,37
8	111980,77	104879,40
9	111982,32	104880,42
10	111983,87	104881,43
11	111985,43	104882,43
12	111987,00	104883,42
13	111988,58	104884,39
14	111990,16	104885,36
15	111991,75	104886,31
16	111993,46	104887,31
17	112002,58	104892,38
Образуемый земельный участок 5		
1	113152,94	105312,09
2	113155,53	105305,59
3	113141,57	105300,09
4	113138,99	105306,60
Образуемый земельный участок 6		
1	111976,74	104849,78
2	111981,64	104847,81
3	111982,79	104846,30
4	111981,39	104847,63
5	111979,85	104848,35
6	111972,84	104842,45
7	111972,00	104843,44
8	111962,84	104835,37
9	111963,70	104834,41
10	111957,40	104828,83
11	111956,26	104830,45
12	111955,79	104831,15
Образуемый земельный участок 7		
1	111939,02	104835,23
2	111939,50	104833,52
3	111933,23	104828,75
Образуемый земельный участок 8		
1	111953,67	104848,83

1	2	3
2	111961,83	104855,57
3	111961,60	104855,14
4	111957,81	104850,65
5	111954,25	104847,30
6	111944,00	104838,41
7	111943,09	104839,46
8	111943,47	104839,80
9	111945,71	104841,78
10	111946,02	104841,41
11	111950,75	104845,31
12	111950,31	104845,85
Образуемый земельный участок 9		
1	112106,26	104952,77
2	112110,51	104943,72
3	112105,34	104941,29
4	112101,89	104939,66
5	112101,45	104939,46
6	112097,21	104948,51
Образуемый земельный участок 10		
1	112678,27	105156,26
2	112683,27	105143,18
3	112654,61	105132,23
4	112649,05	105130,11
5	112627,22	105121,77
6	112622,22	105134,85
Образуемый земельный участок 11		
1	112587,70	105078,11
2	112439,12	105073,07
3	112401,14	105067,34
4	112211,16	104977,50
5	112129,23	104963,12
6	112115,77	104956,78
7	112118,67	104951,91
8	112120,43	104948,47
9	112110,51	104943,72
10	112105,34	104941,29
11	112101,89	104939,66
12	112101,45	104939,46
13	112095,76	104936,85
14	112030,19	104905,95
15	112021,06	104901,63
16	112015,49	104898,93
17	112019,00	104893,81
18	111977,83	104875,77

1	2	3
19	111977,01	104876,85
20	111961,69	104894,04
21	111954,34	104904,18
22	111953,96	104905,07
23	111945,24	104920,67
24	111939,91	104932,18
25	111939,24	104933,54
26	111932,03	104952,60
27	111917,28	104948,34
28	111921,20	104937,75
29	111919,95	104935,56
30	111925,48	104923,71
31	111935,80	104902,73
32	111936,37	104901,64
33	111936,98	104900,02
34	111931,66	104896,15
35	111943,70	104879,70
36	111946,80	104881,57
37	111949,64	104882,82
38	111956,45	104874,03
39	111957,53	104872,39
40	111962,37	104866,15
41	111963,87	104863,47
42	111963,94	104860,47
43	111963,01	104857,82
44	111961,83	104855,57
45	111961,60	104855,14
46	111957,81	104850,65
47	111954,25	104847,30
48	111944,00	104838,41
49	111943,09	104839,46
50	111941,74	104838,26
51	111939,02	104835,23
52	111939,50	104833,52
53	111933,23	104828,75
54	111918,84	104817,80
55	111915,57	104815,31
56	111923,04	104804,89
57	111924,14	104803,35
58	111925,77	104804,55
59	111933,40	104811,11
60	111946,43	104820,25
61	111945,79	104821,37
62	111956,26	104830,45

1	2	3
63	111955,79	104831,15
64	111976,74	104849,78
65	111979,99	104848,47
66	111981,64	104847,81
67	111982,79	104846,30
68	112000,85	104822,46
69	112005,18	104816,93
70	111979,30	104797,60
71	111969,38	104791,44
72	111966,70	104784,78
73	111965,13	104779,07
74	111973,67	104783,81
75	111984,65	104790,19
76	111986,35	104787,57
77	112011,64	104806,43
78	112015,36	104802,08
79	112025,21	104809,55
80	112017,49	104819,64
81	112004,41	104836,40
82	112006,57	104837,87
83	111995,05	104852,58
84	111995,73	104855,90
85	112005,24	104862,33
86	112007,19	104863,48
87	112010,52	104865,37
88	112013,88	104867,22
89	112017,26	104869,03
90	112020,66	104870,79
91	112024,09	104872,51
92	112054,56	104887,04
93	112061,20	104875,79
94	112215,00	104948,27
95	112219,76	104950,53
96	112224,53	104952,82
97	112229,29	104955,13
98	112234,04	104957,46
99	112238,77	104959,82
100	112243,50	104962,20
101	112248,21	104964,60
102	112252,92	104967,02
103	112257,61	104969,47
104	112262,29	104971,93
105	112266,96	104974,42
106	112271,62	104976,93

1	2	3
107	112276,26	104979,47
108	112280,90	104982,02
109	112285,48	104984,57
110	112294,29	104989,51
111	112302,98	104994,30
112	112311,59	104998,91
113	112320,15	105003,30
114	112329,67	105007,89
115	112339,29	105012,21
116	112349,01	105016,27
117	112358,84	105020,08
118	112368,77	105023,62
119	112378,79	105026,89
120	112388,89	105029,90
121	112394,09	105031,30
122	112416,46	105041,85
123	112435,73	105047,71
124	112459,51	105048,10
125	112486,35	105044,72
126	112491,26	105044,88
127	112501,18	105045,09
128	112511,24	105045,24
129	112511,33	105045,24
130	112526,22	105045,47
131	112541,29	105045,82
132	112556,56	105046,42
133	112571,88	105047,40
134	112576,68	105047,81
135	112579,22	105044,27
136	112581,06	105041,90
137	112582,92	105039,65
138	112584,87	105037,43
139	112586,89	105035,28
140	112589,02	105033,25
141	112591,26	105031,34
142	112593,59	105029,56
143	112594,53	105030,86
144	112602,46	105026,43
145	112608,33	105034,60
146	112600,42	105039,03
147	112600,93	105039,75
148	112598,38	105041,78
149	112595,97	105044,00
150	112593,60	105046,50

1	2	3
151	112591,20	105049,31
152	112593,37	105049,56
153	112600,48	105050,49
154	112607,58	105051,53
155	112614,66	105052,66
156	112621,72	105053,91
157	112626,97	105054,91
158	113054,49	105212,44
159	113052,31	105216,29
160	113043,72	105226,11
161	113025,71	105245,41
Образуемый земельный участок 12		
1	113055,76	105217,26
2	113041,66	105233,85
3	113036,04	105238,38
4	113028,90	105246,63
5	113025,71	105245,41
6	113043,72	105226,11
7	113052,31	105216,29
8	113054,49	105212,44
9	113058,05	105213,75
Образуемый земельный участок 13		
1	113028,90	105246,63
2	113026,15	105249,80
3	113025,21	105248,94
4	113025,19	105248,92
5	113023,70	105247,56
6	113025,71	105245,41
Образуемый земельный участок 14		
1	114478,81	105797,76
2	114482,45	105787,69
3	114467,32	105781,79
4	114452,79	105776,13
5	114367,43	105742,84
6	114350,38	105736,19
7	114317,81	105723,49
8	114315,59	105722,62
9	114253,84	105698,54
10	114251,05	105697,45
11	114212,27	105682,33
12	114184,36	105671,32
13	114174,00	105666,70
14	114174,82	105664,62
15	114163,04	105660,01

1	2	3
16	114162,15	105662,28
17	114062,08	105623,20
18	114051,31	105650,90
19	114063,38	105640,85
Образуемый земельный участок 15		
1	114075,97	105687,67
2	114068,33	105684,69
3	114042,22	105674,28
4	114043,06	105672,13
5	114051,31	105650,90
6	114063,38	105640,85
7	114478,81	105797,76
8	114465,24	105835,27
9	114415,83	105816,46
10	114416,65	105813,70
11	114394,23	105803,94
12	114392,77	105807,68
13	114376,77	105801,59
14	114219,58	105741,78
15	114076,34	105687,27
Образуемый земельный участок 16		
1	114162,15	105662,28
2	114163,04	105660,01
3	114115,73	105641,49
4	114089,25	105631,13
5	114062,08	105623,20
Образуемый земельный участок 17		
1	114218,90	105743,49
2	114219,58	105741,78
3	114076,34	105687,27
4	114075,97	105687,67
Образуемый земельный участок 18		
1	114245,55	105753,90
2	114218,90	105743,49
3	114219,58	105741,78
4	114376,77	105801,59

4. Вид разрешенного использования образуемых земельных участков, предназначенных для размещения линейного объекта регионального значения «Горское шоссе от ул.Добрая Горка до Садовой ул. с путепроводом через железнодорожные пути Выборгского направления».

№ п/п	Условный номер образуемого земельного участка	Вид разрешенного использования образуемого земельного участка
1	2	3
1	1	Земельные участки (территории) общего пользования – улично-дорожная сеть
2	2	Земельные участки (территории) общего пользования – улично-дорожная сеть
3	3	Земельные участки (территории) общего пользования – улично-дорожная сеть
4	4	Земельные участки (территории) общего пользования – улично-дорожная сеть
5	5	Предоставление коммунальных услуг
6	6	Земельные участки (территории) общего пользования – улично-дорожная сеть
7	7	Земельные участки (территории) общего пользования – улично-дорожная сеть
8	8	Земельные участки (территории) общего пользования – улично-дорожная сеть
9	9	Предоставление коммунальных услуг
10	10	Предоставление коммунальных услуг
11	11	Земельные участки (территории) общего пользования – улично-дорожная сеть
12	12	Земельные участки (территории) общего пользования – улично-дорожная сеть
13	13	Земельные участки (территории) общего пользования – улично-дорожная сеть
14	14	Земельные участки (территории) общего пользования – улично-дорожная сеть
15	15	Земельные участки (территории) общего пользования – улично-дорожная сеть
16	16	Земельные участки (территории) общего пользования – улично-дорожная сеть
17	17	Земельные участки (территории) общего пользования – улично-дорожная сеть
18	18	Земельные участки (территории) общего пользования – улично-дорожная сеть

