



ПРАВИТЕЛЬСТВО САНКТ-ПЕТЕРБУРГА

ПОСТАНОВЛЕНИЕ окуд

22.04.2025

№ 257

**Об утверждении проекта планировки
с проектом межевания территории для
размещения линейного объекта
регионального значения
«Муромская ул. от Колпинского шоссе
за р.Славянку»**

В соответствии со статьями 45 и 46 Градостроительного кодекса Российской Федерации и в целях обеспечения градостроительного развития территории для размещения линейного объекта регионального значения «Муромская ул. от Колпинского шоссе за р.Славянку» Правительство Санкт-Петербурга

ПОСТАНОВЛЯЕТ:

1. Утвердить проект планировки территории для размещения линейного объекта регионального значения «Муромская ул. от Колпинского шоссе за р.Славянку» в составе:

1.1. Чертеж красных линий территории для размещения линейного объекта регионального значения «Муромская ул. от Колпинского шоссе за р.Славянку» (границы территории, в отношении которой осуществляется подготовка проекта планировки; существующие красные линии; отменяемые красные линии; устанавливаемые красные линии; номера характерных точек устанавливаемых красных линий, в том числе точек начала и окончания красных линий, точек изменения описания красных линий; перечень координат характерных точек устанавливаемых красных линий) согласно приложению № 1.

1.2. Чертеж границ зон планируемого размещения линейного объекта регионального значения «Муромская ул. от Колпинского шоссе за р.Славянку» (границы территории, в отношении которой осуществляется подготовка проекта планировки; границы зоны планируемого размещения линейного объекта регионального значения; номера характерных точек границ зоны планируемого размещения линейного объекта регионального значения, в том числе точек начала и окончания, точек изменения описания границ такой зоны) согласно приложению № 2.

1.3. Положение о размещении линейного объекта регионального значения «Муромская ул. от Колпинского шоссе за р.Славянку» согласно приложению № 3.

2. Утвердить проект межевания территории для размещения линейного объекта регионального значения «Муромская ул. от Колпинского шоссе за р.Славянку» в составе:

2.1. Чертеж межевания территории для размещения линейного объекта регионального значения «Муромская ул. от Колпинского шоссе за р.Славянку» (красные линии) согласно приложению № 4.

2.2. Перечень образуемых земельных участков; перечень координат характерных точек образуемых земельных участков; сведения о границах территории, применительно к которой осуществляется подготовка проекта межевания, содержащие перечень координат характерных точек таких границ в системе координат, используемой для ведения Единого государственного реестра недвижимости; вид разрешенного использования образуемых земельных участков, предназначенных для размещения линейного объекта регионального значения, а также существующих земельных участков, занятых линейным объектом регионального значения, в соответствии с проектом планировки для размещения линейного объекта регионального значения «Муромская ул. от Колпинского шоссе за р.Славянку» согласно приложению № 5.

2.3. Чертеж межевания территории для размещения линейного объекта регионального значения «Муромская ул. от Колпинского шоссе за р.Славянку» (границы и условные номера образуемых земельных участков, в том числе расположенных полностью или частично в границах зоны планируемого размещения линейного объекта, в отношении которых предполагаются их резервирование и (или) изъятие для государственных нужд) согласно приложению № 6.

3. Постановление вступает в силу на следующий день после его официального опубликования.

4. Контроль за выполнением постановления возложить на вице-губернатора Санкт-Петербурга Линченко Н.В.

Губернатор
Санкт-Петербурга

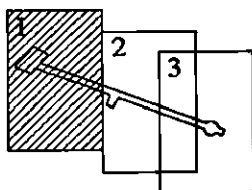
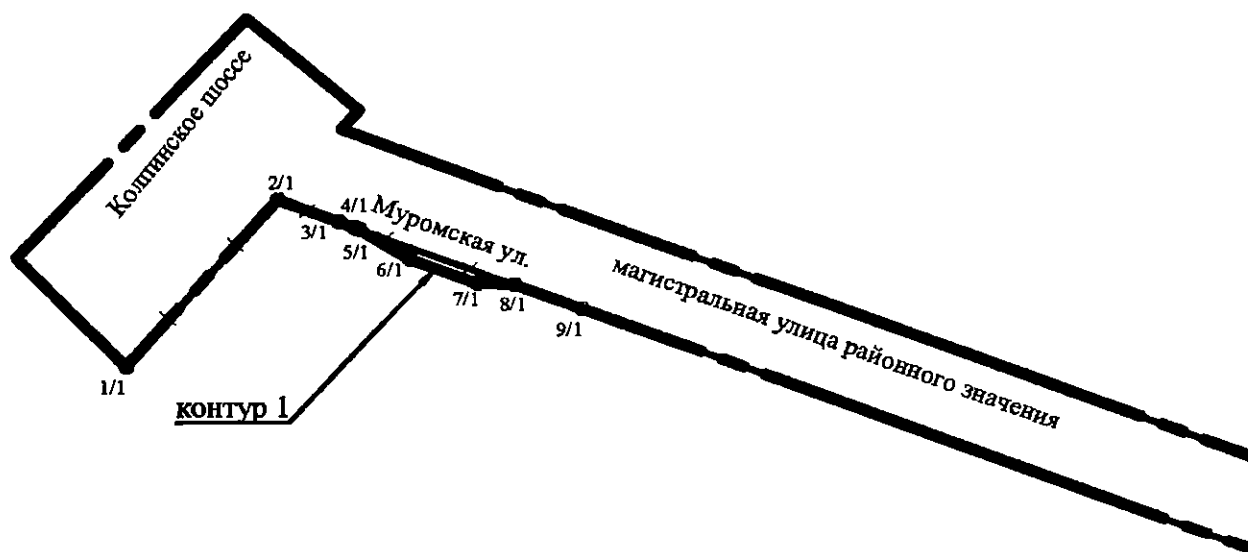


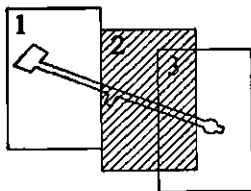
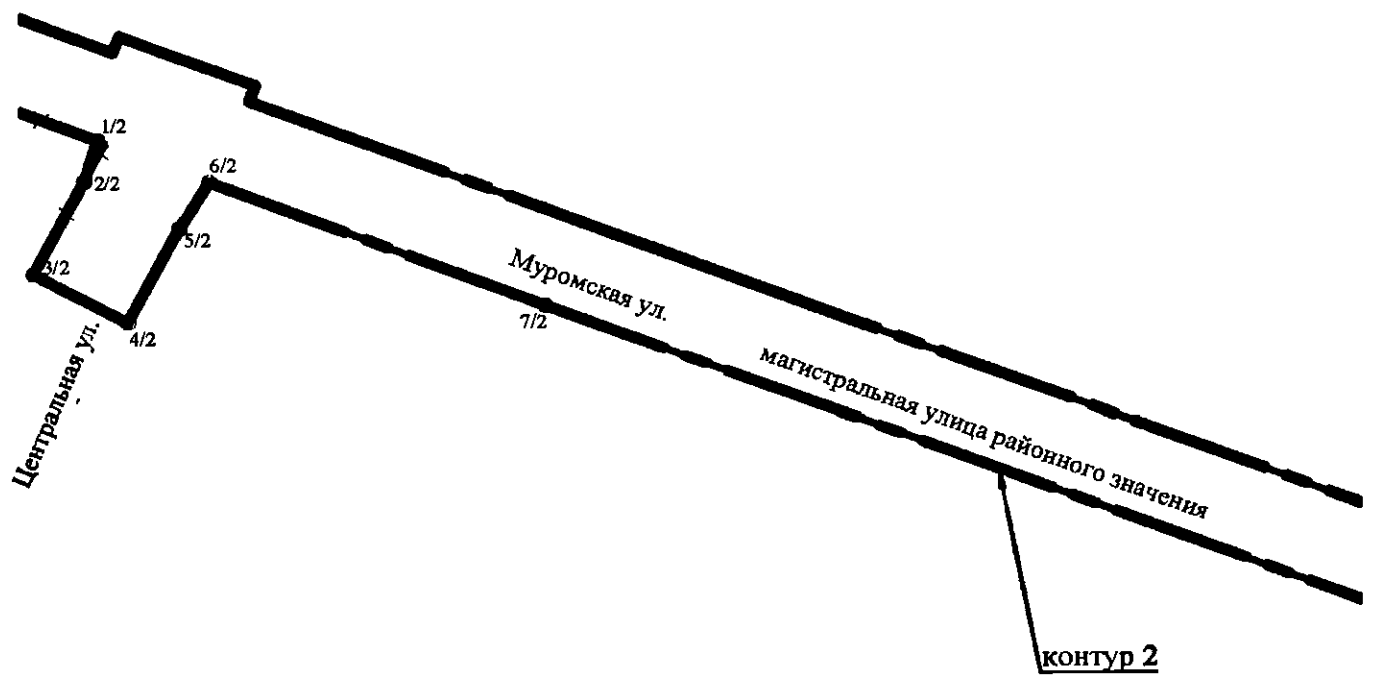
А.Д.Беглов

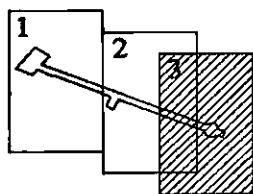
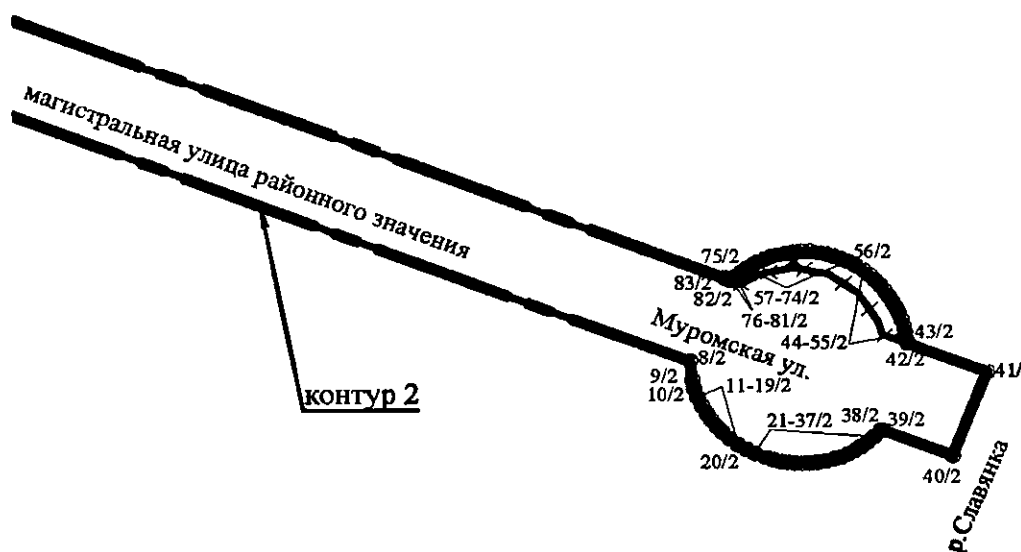


ЧЕРТЕЖ

**красных линий территории для размещения линейного объекта регионального значения
«Муромская ул. от Колпинского шоссе за р. Славянку»
(границы территории, в отношении которой осуществляется подготовка проекта планировки;
существующие красные линии; отменяемые красные линии; устанавливаемые красные
линии; номера характерных точек устанавливаемых красных линий, в том числе точек
начала и окончания красных линий, точек изменения описания красных линий; перечень
координат характерных точек устанавливаемых красных линий)**







Условные обозначения

- • — - границы территории, в отношении которой осуществляется подготовка проекта планировки
- - существующие красные линии
- × — - отменяемые красные линии
- - устанавливаемые красные линии
- 21/4 - номера характерных точек устанавливаемых красных линий, в том числе точек начала и окончания красных линий, точек изменения описания красных линий

ПЕРЕЧЕНЬ
координат характерных точек устанавливаемых красных линий
для размещения линейного объекта регионального значения

Номер точки	X	Y
1	2	3
Контур 1		
1	71776,67	122538,55
2	71824,81	122580,54
3	71818,45	122597,34
4	71816,81	122601,67
5	71816,33	122602,94
6	71807,62	122616,90
7	71800,55	122635,61
8	71800,15	122645,67
9	71793,06	122664,39
Контур 2		
1	71714,89	122870,88
2	71703,01	122867,30
3	71676,62	122853,22
4	71662,86	122879,37
5	71689,49	122893,54
6	71702,81	122901,62
7	71667,61	122994,27
8	71575,55	123237,80
9	71570,09	123238,35
10	71567,52	123238,83
11	71565,07	123239,76
12	71562,53	123240,99
13	71560,31	123242,31
14	71560,28	123242,33
15	71558,45	123243,58
16	71556,68	123245,00
17	71555,00	123246,56
18	71553,17	123248,61
19	71551,52	123250,82
20	71550,15	123253,07
21	71548,98	123255,44
22	71547,79	123258,53
23	71547,21	123260,49
24	71546,75	123262,49
25	71546,43	123264,53
26	71546,23	123266,58
27	71546,17	123268,66
28	71546,25	123270,74
29	71546,46	123272,81
30	71546,81	123275,23
31	71547,36	123277,65
32	71547,85	123279,29

1	2	3
33	71548,74	123281,19
34	71549,72	123283,00
35	71550,81	123284,75
36	71552,01	123286,42
37	71553,63	123288,35
38	71555,39	123290,15
39	71555,67	123290,39
40	71548,23	123310,08
41	71572,22	123319,51
42	71580,54	123297,53
43	71581,49	123297,42
44	71583,49	123297,05
45	71585,46	123296,55
46	71587,39	123295,92
47	71589,27	123295,17
48	71591,09	123294,30
49	71592,37	123293,57
50	71594,13	123292,49
51	71595,80	123291,29
52	71597,38	123289,99
53	71598,87	123288,59
54	71600,26	123287,09
55	71601,54	123285,50
56	71603,01	123283,27
57	71604,27	123280,93
58	71605,10	123279,04
59	71605,80	123277,11
60	71606,36	123275,13
61	71606,77	123273,14
62	71607,06	123270,80
63	71607,07	123270,66
64	71607,07	123270,60
65	71607,07	123270,56
66	71607,09	123268,56
67	71606,97	123266,59
68	71606,68	123264,39
69	71606,24	123262,23
70	71605,63	123260,13
71	71604,96	123258,33
72	71604,18	123256,60
73	71603,29	123254,93
74	71602,29	123253,34
75	71601,19	123251,83
76	71600,00	123250,41
77	71599,69	123250,16
78	71599,50	123249,92
79	71599,24	123249,57
80	71599,01	123249,20

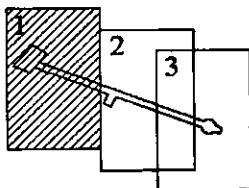
1	2	3
81	71598,96	123249,11
82	71598,89	123248,96
83	71599,55	123247,22

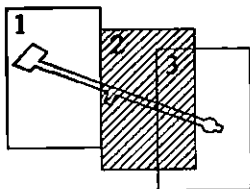
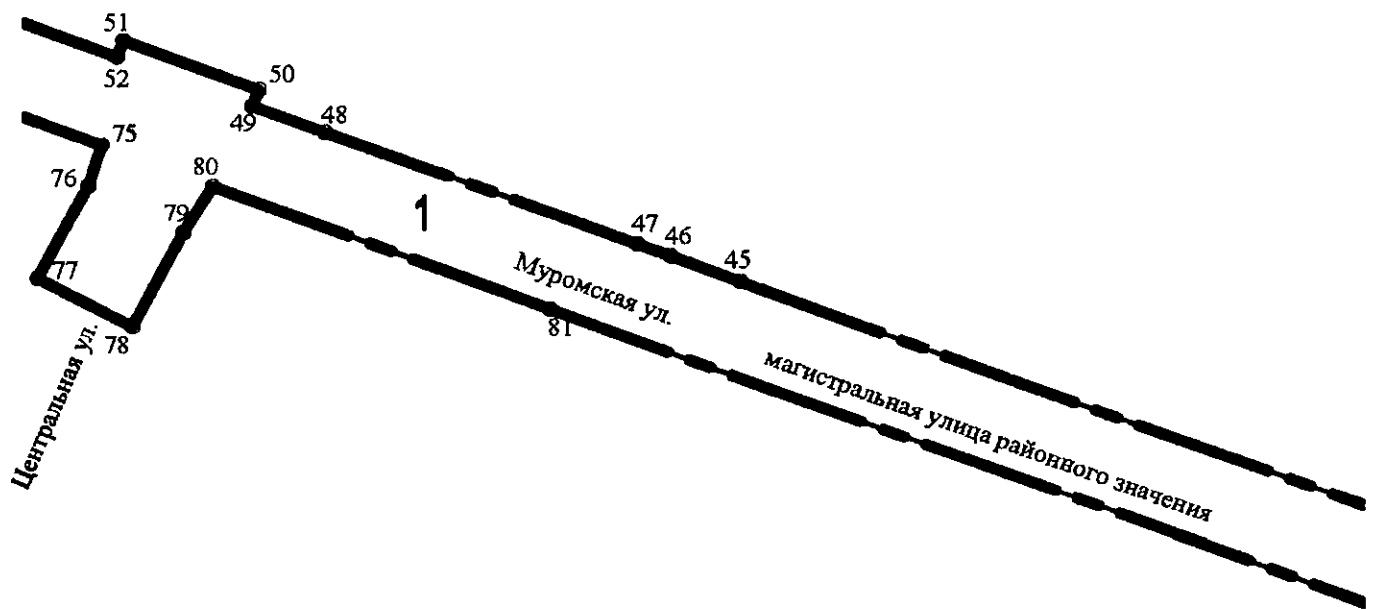


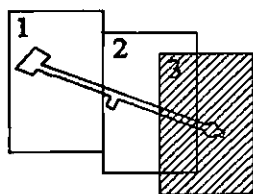
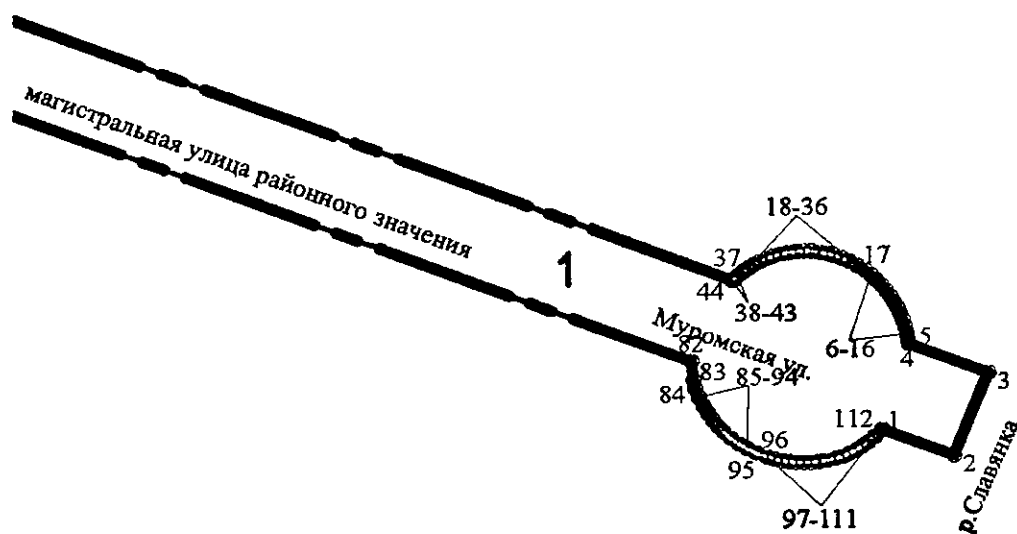
ЧЕРТЕЖ

**границ зон планируемого размещения линейного объекта регионального значения
«Муромская ул. от Колпинского шоссе за р. Славянку»**

**(границы территории, в отношении которой осуществляется подготовка проекта планировки;
границы зоны планируемого размещения линейного объекта регионального значения; номера
характерных точек границ зоны планируемого размещения линейного объекта регионального
значения, в том числе точек начала и окончания, точек изменения описания границ такой зоны)**







Условные обозначения

— • — - границы территории, в отношении которой осуществляется подготовка проекта планировки

□ - границы зоны планируемого размещения линейного объекта регионального значения

1 - номер зоны планируемого размещения линейного объекта регионального значения

○ 13 - номера характерных точек границ зоны планируемого размещения линейного объекта регионального значения, в том числе точек начала и окончания, точек изменения описания границ такой зоны



Приложение № 3
к постановлению
Правительства Санкт-Петербурга
от 22.04.2025 № 257

ПОЛОЖЕНИЕ
о размещении линейного объекта регионального значения
«Муромская ул. от Колпинского шоссе за р.Славянку»

1. Наименование, основные характеристики и назначение планируемого для размещения линейного объекта регионального значения «Муромская ул. от Колпинского шоссе за р.Славянку».

Наименование: линейный объект регионального значения – «Муромская ул. от Колпинского шоссе за р.Славянку» (далее – линейный объект регионального значения).

Основные характеристики линейного объекта регионального значения:

Категория	Магистральная улица районного значения
Протяженность	0,776 км
Пропускная способность	1800 авт./час
Интенсивность движения	160 авт./час
Проектная мощность	Пропускная способность до 1800 авт./час
Грузонапряженность	208 тыс. т брутто в год

Назначение объекта: автомобильная дорога регионального значения.

2. Границы зоны планируемого размещения линейного объекта регионального значения устанавливаются в Пушкинском районе Санкт-Петербурга.

3. Перечень координат характерных точек границ зоны планируемого размещения линейного объекта регионального значения.

Номер точки	X	Y
1	2	3
Зона планируемого размещения линейного объекта регионального значения 1		
1	71555,67	123290,39
2	71548,23	123310,08
3	71572,22	123319,51
4	71580,54	123297,53
5	71581,49	123297,42
6	71583,49	123297,05
7	71585,46	123296,55
8	71587,39	123295,92
9	71589,27	123295,17
10	71591,09	123294,30
11	71592,37	123293,57
12	71594,13	123292,49
13	71595,80	123291,29
14	71597,38	123289,99

1	2	3
15	71598,87	123288,59
16	71600,26	123287,09
17	71601,54	123285,50
18	71603,01	123283,27
19	71604,27	123280,93
20	71605,10	123279,04
21	71605,80	123277,11
22	71606,36	123275,13
23	71606,77	123273,14
24	71607,06	123270,80
25	71607,07	123270,66
26	71607,07	123270,60
27	71607,07	123270,56
28	71607,09	123268,56
29	71606,97	123266,59
30	71606,68	123264,39
31	71606,24	123262,23
32	71605,63	123260,13
33	71604,96	123258,33
34	71604,18	123256,60
35	71603,29	123254,93
36	71602,29	123253,34
37	71601,19	123251,83
38	71600,00	123250,41
39	71599,69	123250,16
40	71599,50	123249,92
41	71599,24	123249,57
42	71599,01	123249,20
43	71598,96	123249,11
44	71598,89	123248,96
45	71675,23	123047,01
46	71682,52	123027,74
47	71686,04	123018,41
48	71718,49	122932,59
49	71726,06	122912,55
50	71730,73	122914,32
51	71744,88	122876,91
52	71740,20	122875,14
53	71776,48	122779,17
54	71780,02	122769,81
55	71783,56	122760,46
56	71790,75	122741,52
57	71839,55	122612,31

1	2	3
58	71844,89	122598,18
59	71850,26	122602,90
60	71876,63	122572,07
61	71808,12	122508,44
62	71776,67	122538,55
63	71824,81	122580,54
64	71818,45	122597,34
65	71816,81	122601,67
66	71816,33	122602,94
67	71807,62	122616,90
68	71800,55	122635,61
69	71800,15	122645,67
70	71793,06	122664,39
71	71790,42	122671,38
72	71764,16	122740,86
73	71748,17	122783,17
74	71743,21	122796,23
75	71714,89	122870,88
76	71703,01	122867,30
77	71676,62	122853,22
78	71662,86	122879,37
79	71689,49	122893,54
80	71702,81	122901,62
81	71667,61	122994,27
82	71575,55	123237,80
83	71570,09	123238,35
84	71567,52	123238,83
85	71565,07	123239,76
86	71562,53	123240,99
87	71560,31	123242,31
88	71560,28	123242,33
89	71558,45	123243,58
90	71556,68	123245,00
91	71555,00	123246,56
92	71553,17	123248,61
93	71551,52	123250,82
94	71550,15	123253,07
95	71548,98	123255,44
96	71547,79	123258,53
97	71547,21	123260,49
98	71546,75	123262,49

1	2	3
99	71546,43	123264,53
100	71546,23	123266,58
101	71546,17	123268,66
102	71546,25	123270,74
103	71546,46	123272,81
104	71546,81	123275,23
105	71547,36	123277,65
106	71547,85	123279,29
107	71548,74	123281,19
108	71549,72	123283,00
109	71550,81	123284,75
110	71552,01	123286,42
111	71553,63	123288,35
112	71555,39	123290,15

4. Мероприятия по защите сохраняемых объектов капитального строительства (здание, строение, сооружение, объекты, строительство которых не завершено), существующих и строящихся на момент подготовки проекта планировки территории для размещения линейного объекта регионального значения (далее – территория), а также объектов капитального строительства, планируемых к строительству в соответствии с ранее утвержденной документацией по планировке территории, от возможного негативного воздействия в связи с размещением линейных объектов регионального значения.

Перечень мероприятий включает:

проведение наблюдений за состоянием, своевременным выявлением и развитием имеющихся отклонений в поведении вновь строящихся сооружений, их оснований и окружающего массива грунта от проектных данных;

разработку мероприятий по предупреждению и устранению возможных негативных последствий, обеспечение сохранности существующей застройки, находящейся в зоне влияния нового строительства, а также сохранение окружающей природной среды;

разработку прогноза состояния строящегося объекта, его воздействия на окружающие здания и сооружения, на атмосферную, геологическую, гидрогеологическую и гидрологическую среду в период строительства и последующие годы эксплуатации для оценки изменений их состояния, своевременного выявления дефектов, предупреждения и устранения негативных процессов, а также оценки правильности принятых методов расчета, проектных решений и результатов прогноза;

контроль качества работ.

5. Мероприятия по охране окружающей среды.

Охрана окружающей среды будет осуществляться в период строительства и эксплуатации линейного объекта регионального значения и включать следующие мероприятия:

оценку загрязнения атмосферного воздуха;

охрану поверхностных и подземных вод от истощения и загрязнения;

охрану окружающей среды от отходов;

оценку воздействия объекта на растительность и животный мир;

охрану растительного мира;

защиту от шума;

экологический мониторинг (в том числе мониторинг атмосферного воздуха, водных ресурсов, почвенного покрова, химического загрязнения почв, уровней шума, локальный мониторинг за сбором, временным хранением и транспортировкой отходов).

Мероприятия по охране объектов растительного и животного мира и среды их обитания.

При строительстве и эксплуатации объектов необходимы:

соблюдение своевременного сбора и утилизации отходов объектов как в период проведения строительных работ, так и при эксплуатации;

передача образованных отходов в период строительства и эксплуатации организациям, имеющим лицензию на данный вид деятельности;

своевременное накопление и вывоз сточных вод при строительстве объектов, в организацию, имеющую лицензию на данный вид деятельности;

организация локальных наблюдений выполняемых территориальными природоохранными службами с контролем за потреблением природных ресурсов и выполнением экологических норм и правил;

проведение комплексного контроля за всеми компонентами природной среды - атмосферным воздухом, поверхностными и подземными водами, грунтами, растительностью.

Проведение подобных мероприятий должно свести к минимуму воздействие при строительстве и эксплуатации объектов на окружающую среду.

6. Мероприятия по защите территории от чрезвычайных ситуаций природного и техногенного характера, в том числе по обеспечению пожарной безопасности и гражданской обороне.

Предусматриваются следующие противопожарные мероприятия для рассматриваемого линейного объекта регионального значения:

к использованию на линейном объекте регионального значения допускаются отделочные и строительные материалы, оборудование и кабельная продукция, имеющие сертификаты соответствия государственного стандарта Российской Федерации и сертификаты пожарной безопасности;

обеспечение беспрепятственной эвакуации людей с проектируемой территории;

обеспечение возможности беспрепятственного ввода и передвижения на проектируемой территории сил и средств ликвидации чрезвычайных ситуаций, в том числе пожарного автотранспорта;

обеспечение наружного пожаротушения от ближайших пожарных гидрантов на коммунальной сети.

Для обеспечения ввода пожарного автотранспорта к проектируемому участку дороги предусматривается использование существующей улично-дорожной сети.

На проектируемых водопроводных линиях предусматривается установка пожарных гидрантов и отключающей (запорной) арматуры.

Проектными решениями не предусмотрены особые требования к проведению мероприятий по спасению людей и материальных ценностей при пожаре на проезжей части ввиду того, что проектируемые дороги имеют свободную (открытую) проезжую и тротуарную часть, а следовательно, не имеют закрытых эвакуационных путей в пределах каких-либо помещений. При возможном пожаре эвакуация людей будет производиться по проезжей части в безопасную (свободную) сторону от опасных факторов пожара.

Спасение материальных ценностей (различной автомобильной и железнодорожной техники) предусмотрено силами и средствами специализированных формирований (Министерство Российской Федерации по делам гражданской обороны, чрезвычайным ситуациям и ликвидации последствий стихийных бедствий, дорожные службы).

Мероприятия по защите людей.

Мероприятия по защите людей в военное время.

В границах территории расположены линейные объекты, включающие в себя автомобильные магистрали, в том числе устойчивого функционирования, входящие в состав транспортной инфраструктуры Санкт-Петербурга, территория которого отнесена к особой группе по гражданской обороне. Функционирование рассматриваемого участка транспортной инфраструктуры города может быть предусмотрено в военное время (при военных конфликтах). Таким образом, организации, эксплуатирующие рассматриваемые линейные сооружения, могут продолжать свою деятельность в военное время (при военных конфликтах).

Порядок эксплуатации планируемых к размещению линейных объектов на проектируемой территории в военное время определяется Планом гражданской обороны Санкт-Петербурга.

Согласно проекту планировки решения по укрытию населения не требуются.

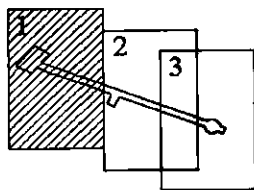
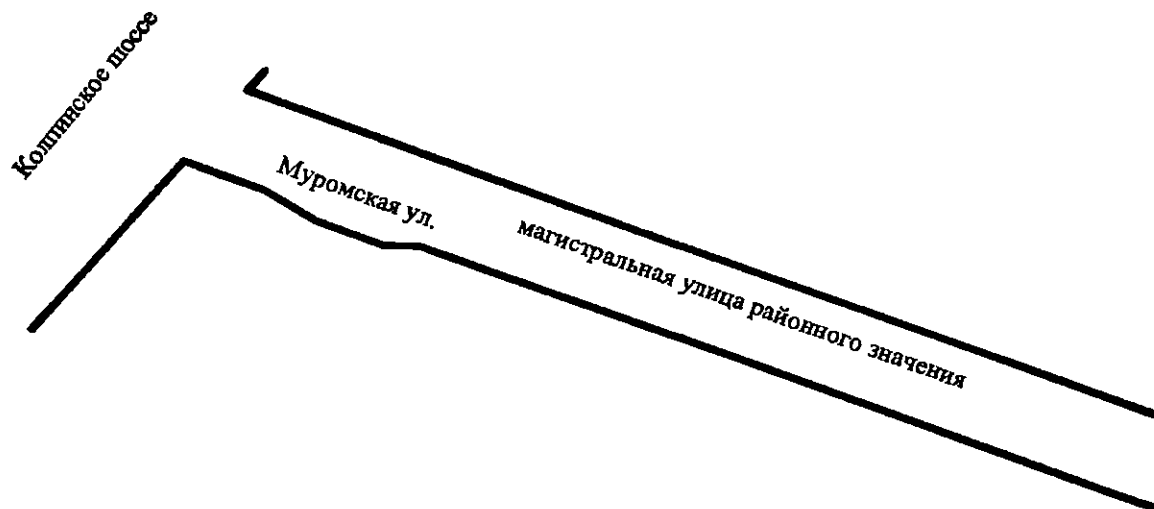
Мероприятия по защите персонала организаций, продолжающих работу в военное время.

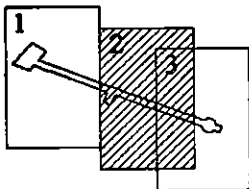
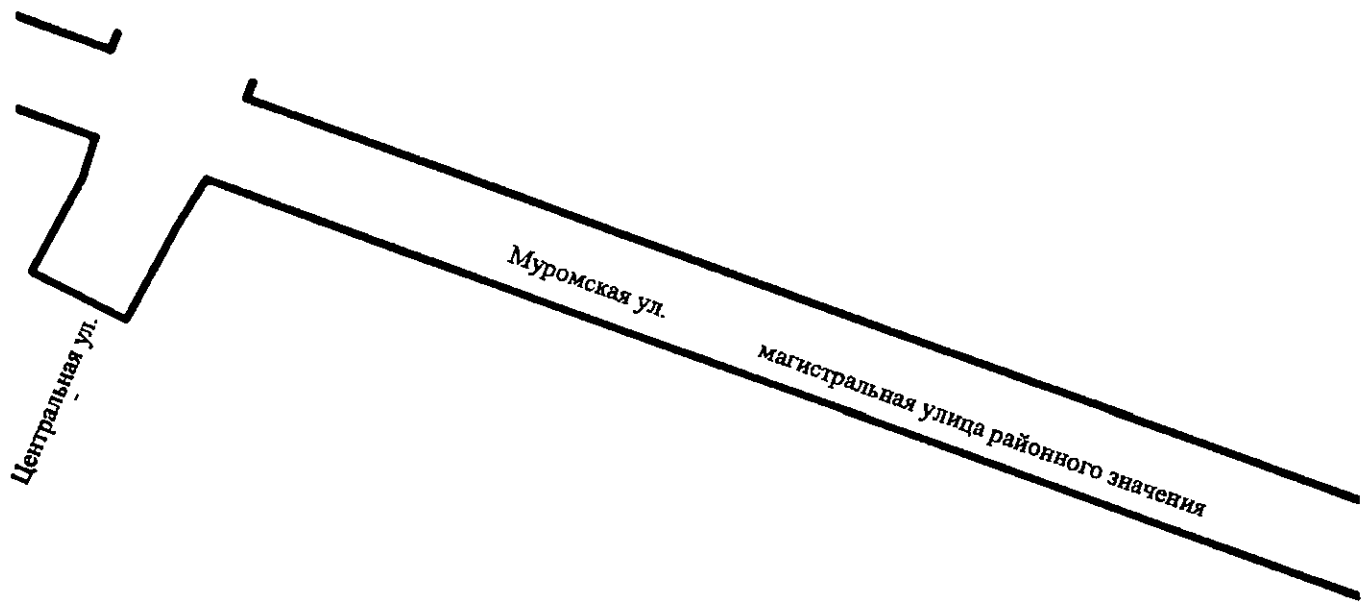
Мероприятия по защите и укрытию персонала работающей смены дежурного и линейного персонала организаций, обеспечивающих жизнедеятельность района размещения объекта и выполняющих мероприятия гражданской обороны не ней, учтены в Планах гражданской обороны соответствующих организаций, имеющих мобилизационные задания и продолжающих работу в военное время.

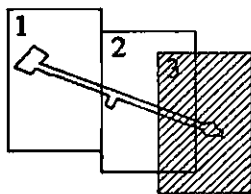
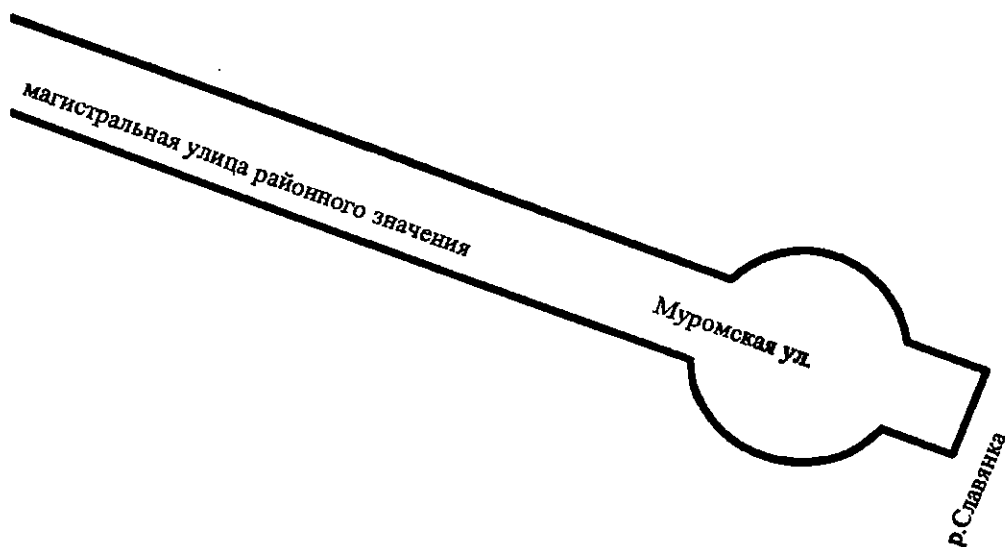
На территории отсутствуют и не предусматриваются к размещению объекты, для которых существует возможность приспособления под объекты гражданской обороны.



ЧЕРТЕЖ
межевания территории для размещения линейного объекта регионального значения
«Муромская ул. от Колпинского шоссе за р. Славянку»
(красные линии)







Условные обозначения

— - красные линии



Приложение № 5
к постановлению
Правительства Санкт-Петербурга
от 22.04.2025 № 257

ПЕРЕЧЕНЬ

образуемых земельных участков; перечень координат характерных точек образуемых земельных участков; сведения о границах территории, применительно к которой осуществляется подготовка проекта межевания, содержащие перечень координат характерных точек таких границ в системе координат, используемой для ведения Единого государственного реестра недвижимости; вид разрешенного использования образуемых земельных участков, предназначенных для размещения линейного объекта регионального значения, а также существующих земельных участков, занятых линейным объектом регионального значения, в соответствии с проектом планировки для размещения линейного объекта регионального значения «Муромская ул. от Колпинского шоссе за р.Славянку»

1. Перечень образуемых земельных участков.

Условный номер образуемого земельного участка	Номера характерных точек образуемого земельного участка	Кадастровый номер земельного участка, из которого образуется земельный участок	Площадь образуемого земельного участка, га	Сведения об отнесении (не отнесении) образуемых земельных участков к территории общего пользования	Способ образования земельного участка	Сведения об отнесении образуемого земельного участка к определенной категории земель
1	2	3	4	5	6	7
1	1-64	-	1,3673	Отнесен	Образование земельного участка из земель, находящихся в государственной собственности	Земли населенных пунктов
2	1-4	78:42:0018309:12	0,0105	Отнесен	Раздел и перераспределение	Земли населенных пунктов
3	1-16	78:42:0018309:4125	0,2060	Отнесен	Раздел и перераспределение	Земли населенных пунктов
4	1-3	78:42:0018309:18	0,0015	Отнесен	Раздел и перераспределение	Земли населенных пунктов
5	1-31	78:42:0018305:25	0,1185	Отнесен	Раздел и перераспределение	Земли населенных пунктов
6	1-19	78:42:0018305:	0,0064	Отнесен	Раздел и	Земли

1	2	3	4	5	6	7
		1514			перераспределение	населенных пунктов
7	1-5	78:42:0018305:1523	0,0200	Отнесен	Раздел и перераспределение	Земли населенных пунктов

Условные номера образуемых земельных участков, кадастровые номера существующих земельных участков, в отношении которых предполагаются их резервирование и (или) изъятие для государственных нужд, перечень и адреса расположенных на таких земельных участках объектов недвижимого имущества

Условный номер образуемого земельного участка/ кадастровый номер земельного участка, из которого образуется земельный участок	Адрес или описание местоположения земельного участка	Объекты недвижимого имущества, расположенные на земельном участке	
		Кадастровый номер	Адрес
1	2	3	4
1	-	78:42:0000000:4311	Российская Федерация, Санкт-Петербург, пос.Шушары, Муромская ул. (от Колпинского шоссе до Центральной ул.)
		78:42:0000000:3663	Санкт-Петербург, водопроводная сеть Пушкинского района, литера А (водопроводная сеть Пушкинского района, литера А)
2 / 78:42:0018309:12	Санкт-Петербург, пос.Шушары, Детскосельский, Колпинское шоссе, участок 22 (северо-восточнее пересечения с Центральной ул.)	78:42:0000000:3663	Санкт-Петербург, водопроводная сеть Пушкинского района, литера А (водопроводная сеть Пушкинского района, литера А)
3 / 78:42:0018309:4125	Санкт-Петербург, пос.Шушары, Детскосельский, Центральная ул., участок 3 (северо-восточнее дома № 14, корп. 2, литера А, по Центральной ул.)	78:42:0000000:4311	Российская Федерация, Санкт-Петербург, пос.Шушары, Муромская ул. (от Колпинского шоссе до Центральной ул.)
		78:42:0000000:3663	Санкт-Петербург, водопроводная сеть Пушкинского района, литера А (водопроводная сеть Пушкинского района, литера А)
4 / 78:42:0018309:	Санкт-Петербург, пос.Шушары,	78:42:0000000:3663	Санкт-Петербург, водопроводная сеть Пушкинского района, литера А

1	2	3	4
18	Детскосельский, Центральная ул., участок 23		(водопроводная сеть Пушкинского района, литера А)
		78:42:0000000: 3914	Санкт-Петербург, канализационная сеть Пушкинского района, литера В
		78:42:0018309: 3820	Санкт-Петербург, пос.Шушары, Детскосельский, Центральная ул., д. 14, корп. 2, литера А
		78:42:0018309: 3978	Санкт-Петербург, пос.Шушары, Детскосельский, Центральная ул., д. 14, корп. 4, литера А
		78:42:0018309: 4133	Санкт-Петербург, пос.Шушары, Детскосельский, Центральная ул., д. 16, литера А
		78:42:0018309: 4441	Санкт-Петербург, пос.Шушары, Детскосельский, Центральная ул., д. 14, корп. 3, литера А
		78:42:0018309: 4592	Санкт-Петербург, пос.Шушары, Детскосельский, Центральная ул., д. 14, корп. 1, литера А
5 / 78:42:0018305: 25	Санкт-Петербург, пос.Шушары, территория предприятия «Детскосельское», участок 204	78:42:0000000: 4311	Российская Федерация, Санкт-Петербург, пос.Шушары, Муромская ул. (от Колпинского шоссе до Центральной ул.)
6 / 78:42:0018305: 1514	Российская Федерация, Санкт-Петербург, пос.Шушары, Колпинское шоссе (Детскосельский)	-	-
7 / 78:42:0018305: 1523	Российская Федерация, Санкт-Петербург, пос.Шушары, Колпинское шоссе (Детскосельский)	-	-
78:42:0018305: 1179	Санкт-Петербург, пос.Шушары, Колпинское шоссе (Детскосельский), участок 36)	78:42:0000000: 4311	Российская Федерация, Санкт-Петербург, пос.Шушары, Муромская ул. (от Колпинского шоссе до Центральной ул.)
		78:42:0000000: 3663	Санкт-Петербург, водопроводная сеть Пушкинского района, литера А (водопроводная сеть Пушкинского района, литера А)

2. Перечень координат характерных точек образуемых земельных участков для размещения линейного объекта регионального значения «Муромская ул. от Колпинского шоссе за р.Славянку».

Номер точки	X	Y
1	2	3
Образуемый земельный участок 1		
1	71575,55	123237,80
2	71570,09	123238,35
3	71567,52	123238,83
4	71565,07	123239,76
5	71562,53	123240,99
6	71560,31	123242,31
7	71560,28	123242,33
8	71558,45	123243,58
9	71556,68	123245,00
10	71555,00	123246,56
11	71553,17	123248,61
12	71551,52	123250,82
13	71550,15	123253,07
14	71548,98	123255,44
15	71547,79	123258,53
16	71547,21	123260,49
17	71546,75	123262,49
18	71546,43	123264,53
19	71546,23	123266,58
20	71546,17	123268,66
21	71546,25	123270,74
22	71546,46	123272,81
23	71546,81	123275,23
24	71547,36	123277,65
25	71547,85	123279,29
26	71548,74	123281,19
27	71549,72	123283,00
28	71550,81	123284,75
29	71552,01	123286,42
30	71553,63	123288,35
31	71555,39	123290,15
32	71555,67	123290,39
33	71548,23	123310,08
34	71560,22	123314,79
35	71579,02	123264,77
36	71717,35	122896,80
37	71829,21	122602,91
38	71839,55	122612,31

1	2	3
39	71844,89	122598,18
40	71850,26	122602,90
41	71876,63	122572,07
42	71808,12	122508,44
43	71776,67	122538,55
44	71824,81	122580,54
45	71818,45	122597,34
46	71816,81	122601,67
47	71816,33	122602,94
48	71800,15	122645,67
49	71793,06	122664,39
50	71790,42	122671,38
51	71764,16	122740,86
52	71772,16	122746,30
53	71768,92	122753,95
54	71763,09	122768,98
55	71739,02	122832,81
56	71734,11	122848,02
57	71720,40	122881,53
58	71714,15	122887,01
59	71706,22	122886,26
60	71669,30	122867,14
61	71662,86	122879,37
62	71689,49	122893,54
63	71702,81	122901,62
64	71667,61	122994,27
S=13673 кв.м		
Образуемый земельный участок 2		
1	71816,33	122602,94
2	71807,62	122616,90
3	71800,55	122635,61
4	71800,15	122645,67
S=105 кв.м		
Образуемый земельный участок 3		
1	71764,16	122740,86
2	71772,16	122746,30
3	71768,92	122753,95
4	71763,09	122768,98
5	71739,02	122832,81
6	71734,11	122848,02
7	71720,40	122881,53
8	71714,15	122887,01
9	71706,22	122886,26

1	2	3
10	71669,30	122867,14
11	71676,62	122853,22
12	71703,01	122867,30
13	71714,02	122873,17
14	71714,89	122870,88
15	71743,21	122796,23
16	71748,17	122783,17
S=2060 кв.м		
Образуемый земельный участок 4		
1	71714,89	122870,88
2	71703,01	122867,30
3	71714,02	122873,17
S=15 кв.м		
Образуемый земельный участок 5		
1	71580,54	123297,53
2	71581,49	123297,42
3	71583,49	123297,05
4	71585,46	123296,55
5	71587,39	123295,92
6	71589,27	123295,17
7	71591,09	123294,30
8	71592,37	123293,57
9	71594,13	123292,49
10	71595,80	123291,29
11	71597,38	123289,99
12	71598,87	123288,59
13	71600,26	123287,09
14	71601,54	123285,50
15	71603,01	123283,27
16	71604,27	123280,93
17	71605,10	123279,04
18	71605,80	123277,11
19	71606,36	123275,13
20	71606,77	123273,14
21	71607,06	123270,80
22	71607,07	123270,66
23	71607,07	123270,60
24	71607,07	123270,56
25	71607,09	123268,56
26	71606,97	123266,59
27	71606,95	123266,47
28	71602,53	123266,20
29	71579,02	123264,77

1	2	3
30	71560,22	123314,79
31	71572,22	123319,51
S=1185 кв.м		
Образуемый земельный участок 6		
1	71597,82	123251,79
2	71600,62	123256,81
3	71602,53	123266,20
4	71606,95	123266,47
5	71606,68	123264,39
6	71606,24	123262,23
7	71605,63	123260,13
8	71604,96	123258,33
9	71604,18	123256,60
10	71603,29	123254,93
11	71602,29	123253,34
12	71601,19	123251,83
13	71600,00	123250,41
14	71599,69	123250,16
15	71599,50	123249,92
16	71599,24	123249,57
17	71599,01	123249,20
18	71598,96	123249,11
19	71598,89	123248,95
S=64 кв.м		
Образуемый земельный участок 7		
1	71744,88	122876,91
2	71730,73	122914,32
3	71726,06	122912,55
4	71733,90	122891,80
5	71740,20	122875,14
S=200 кв.м		

3. Сведения о границах территории, применительно к которой осуществляется подготовка проекта межевания, содержащие перечень координат характерных точек таких границ в системе координат, используемой для ведения Единого государственного реестра недвижимости.

Номер точки	X	Y
1	2	3
Образуемый земельный участок 1		
1	71575,55	123237,80
2	71570,09	123238,35
3	71567,52	123238,83
4	71565,07	123239,76

1	2	3
5	71562,53	123240,99
6	71560,31	123242,31
7	71560,28	123242,33
8	71558,45	123243,58
9	71556,68	123245,00
10	71555,00	123246,56
11	71553,17	123248,61
12	71551,52	123250,82
13	71550,15	123253,07
14	71548,98	123255,44
15	71547,79	123258,53
16	71547,21	123260,49
17	71546,75	123262,49
18	71546,43	123264,53
19	71546,23	123266,58
20	71546,17	123268,66
21	71546,25	123270,74
22	71546,46	123272,81
23	71546,81	123275,23
24	71547,36	123277,65
25	71547,85	123279,29
26	71548,74	123281,19
27	71549,72	123283,00
28	71550,81	123284,75
29	71552,01	123286,42
30	71553,63	123288,35
31	71555,39	123290,15
32	71555,67	123290,39
33	71548,23	123310,08
34	71560,22	123314,79
35	71579,02	123264,77
36	71717,35	122896,80
37	71829,21	122602,91
38	71839,55	122612,31
39	71844,89	122598,18
40	71850,26	122602,90
41	71876,63	122572,07
42	71808,12	122508,44
43	71776,67	122538,55
44	71824,81	122580,54
45	71818,45	122597,34
46	71816,81	122601,67
47	71816,33	122602,94

1	2	3
48	71800,15	122645,67
49	71793,06	122664,39
50	71790,42	122671,38
51	71764,16	122740,86
52	71772,16	122746,30
53	71768,92	122753,95
54	71763,09	122768,98
55	71739,02	122832,81
56	71734,11	122848,02
57	71720,40	122881,53
58	71714,15	122887,01
59	71706,22	122886,26
60	71669,30	122867,14
61	71662,86	122879,37
62	71689,49	122893,54
63	71702,81	122901,62
64	71667,61	122994,27
Образуемый земельный участок 2		
1	71816,33	122602,94
2	71807,62	122616,90
3	71800,55	122635,61
4	71800,15	122645,67
Образуемый земельный участок 3		
1	71764,16	122740,86
2	71772,16	122746,30
3	71768,92	122753,95
4	71763,09	122768,98
5	71739,02	122832,81
6	71734,11	122848,02
7	71720,40	122881,53
8	71714,15	122887,01
9	71706,22	122886,26
10	71669,30	122867,14
11	71676,62	122853,22
12	71703,01	122867,30
13	71714,02	122873,17
14	71714,89	122870,88
15	71743,21	122796,23
16	71748,17	122783,17
Образуемый земельный участок 4		
1	71714,89	122870,88
2	71703,01	122867,30
3	71714,02	122873,17

1	2	3
Образуемый земельный участок 5		
1	71580,54	123297,53
2	71581,49	123297,42
3	71583,49	123297,05
4	71585,46	123296,55
5	71587,39	123295,92
6	71589,27	123295,17
7	71591,09	123294,30
8	71592,37	123293,57
9	71594,13	123292,49
10	71595,80	123291,29
11	71597,38	123289,99
12	71598,87	123288,59
13	71600,26	123287,09
14	71601,54	123285,50
15	71603,01	123283,27
16	71604,27	123280,93
17	71605,10	123279,04
18	71605,80	123277,11
19	71606,36	123275,13
20	71606,77	123273,14
21	71607,06	123270,80
22	71607,07	123270,66
23	71607,07	123270,60
24	71607,07	123270,56
25	71607,09	123268,56
26	71606,97	123266,59
27	71606,95	123266,47
28	71602,53	123266,20
29	71579,02	123264,77
30	71560,22	123314,79
31	71572,22	123319,51
Образуемый земельный участок 6		
1	71597,82	123251,79
2	71600,62	123256,81
3	71602,53	123266,20
4	71606,95	123266,47
5	71606,68	123264,39
6	71606,24	123262,23
7	71605,63	123260,13
8	71604,96	123258,33
9	71604,18	123256,60
10	71603,29	123254,93

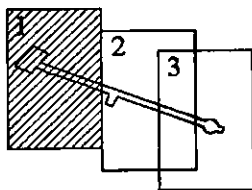
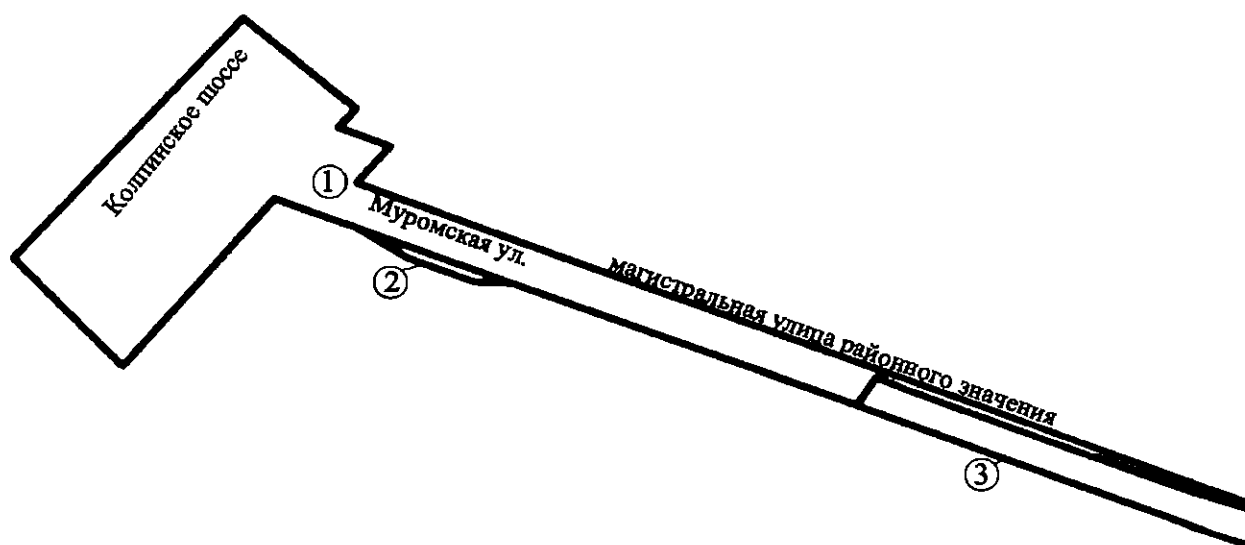
1	2	3
11	71602,29	123253,34
12	71601,19	123251,83
13	71600,00	123250,41
14	71599,69	123250,16
15	71599,50	123249,92
16	71599,24	123249,57
17	71599,01	123249,20
18	71598,96	123249,11
19	71598,89	123248,95
Образуемый земельный участок 7		
1	71744,88	122876,91
2	71730,73	122914,32
3	71726,06	122912,55
4	71733,90	122891,80
5	71740,20	122875,14

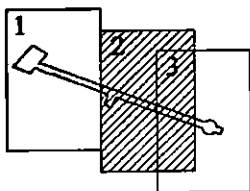
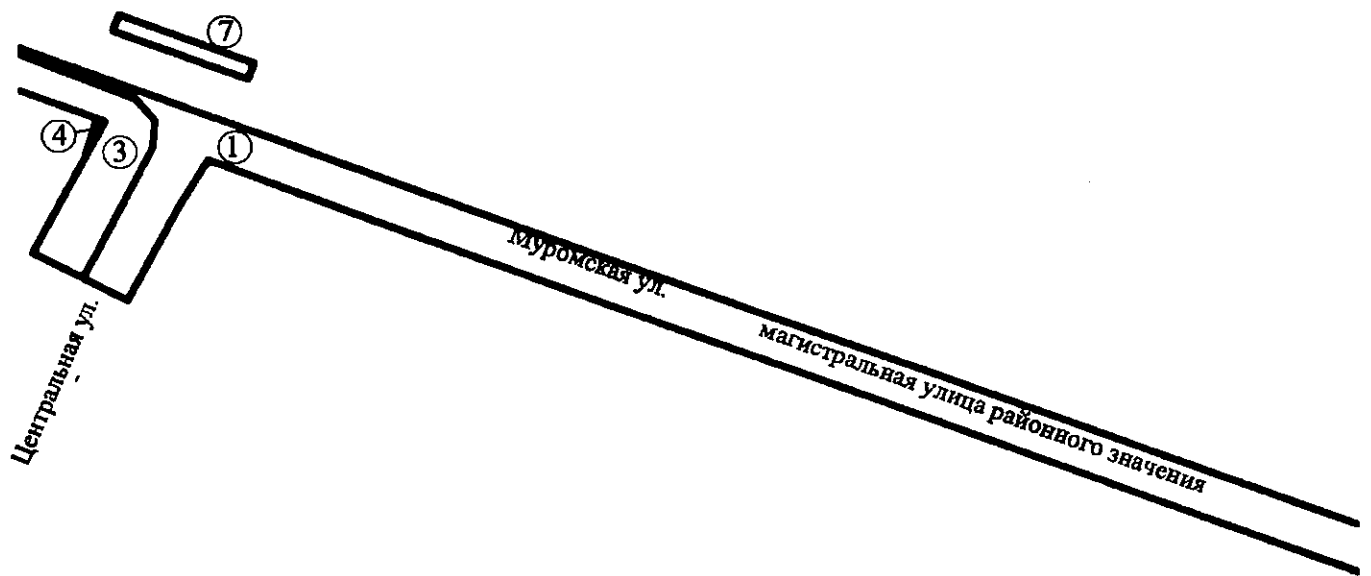
4. Вид разрешенного использования образуемых земельных участков, предназначенных для размещения линейного объекта регионального значения, а также существующих земельных участков, занятых линейным объектом регионального значения, в соответствии с проектом планировки для размещения линейного объекта регионального значения «Муромская ул. от Колпинского шоссе за р.Славянку».

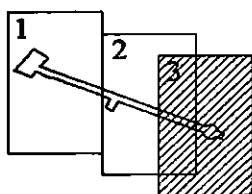
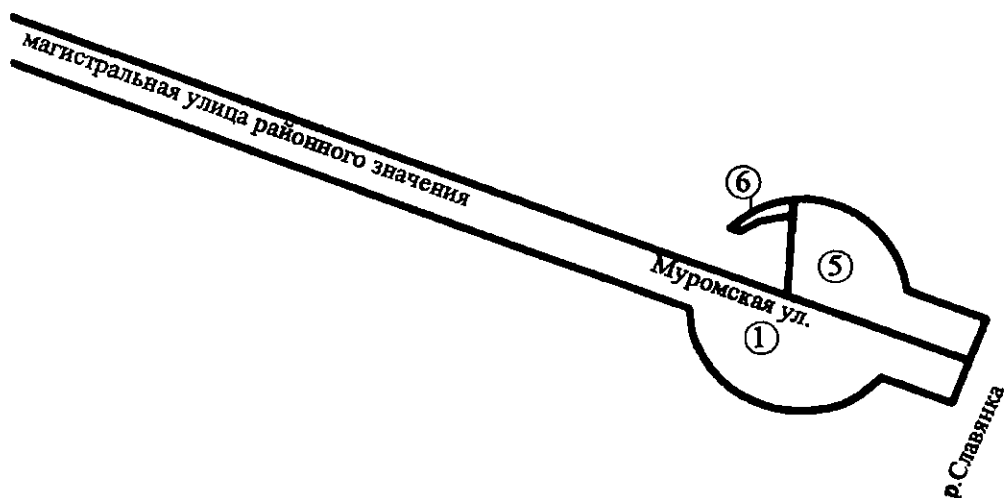
№ п/п	Условный номер образуемого земельного участка/ кадастровый номер существующего земельного участка	Вид разрешенного использования образуемого земельного участка
1	2	3
1	1	Земельные участки (территории) общего пользования – улично-дорожная сеть
2	2	Земельные участки (территории) общего пользования – улично-дорожная сеть
3	3	Земельные участки (территории) общего пользования – улично-дорожная сеть
4	4	Земельные участки (территории) общего пользования – улично-дорожная сеть
5	5	Земельные участки (территории) общего пользования – улично-дорожная сеть
6	6	Земельные участки (территории) общего пользования – улично-дорожная сеть
7	7	Земельные участки (территории) общего пользования – улично-дорожная сеть
8	78:42:0018305:1179	Земельные участки (территории) общего пользования – улично-дорожная сеть




ЧЕРТЕЖ
межевания территории для размещения линейного объекта регионального значения
«Муромская ул. от Колпинского шоссе за р. Славянку»
(границы и условные номера образуемых земельных участков, в том числе расположенных
полностью или частично в границах зоны планируемого размещения линейного объекта,
в отношении которых предполагаются их резервирование
и (или) изъятие для государственных нужд)







Условные обозначения

-  - границы образуемых земельных участков, в том числе в отношении которых предполагаются их резервирование и (или) изъятие для государственных нужд
- ② - условные номера образуемых земельных участков, в том числе в отношении которых предполагаются их резервирование и (или) изъятие для государственных нужд

