



## ПРАВИТЕЛЬСТВО САНКТ-ПЕТЕРБУРГА

## ПОСТАНОВЛЕНИЕ

ОКУД

07.03.2025№ 124

О внесении изменений в постановление  
Правительства Санкт-Петербурга  
от 25.04.2019 № 255

В соответствии со статьями 45 и 46 Градостроительного кодекса Российской Федерации и в целях обеспечения градостроительного развития территории для размещения линейного объекта регионального значения «Широтная магистраль скоростного движения с мостом через р.Неву в створе Фаянсовой ул. – Зольной ул. Этап 2. Участок от транспортного узла на пересечении с Витебским пр. до пересечения с Союзным пр.» Правительство Санкт-Петербурга

## ПОСТАНОВЛЯЕТ:

1. Внести в постановление Правительства Санкт-Петербурга от 25.04.2019 № 255 «Об утверждении проекта планировки с проектом межевания территории для размещения линейного объекта регионального значения «Широтная магистраль скоростного движения с мостом через р.Неву в створе Фаянсовой ул. – Зольной ул. Этап 2. Участок от транспортного узла на пересечении с Витебским пр. до пересечения с Союзным пр.» следующие изменения:

1.1. Пункты 1 и 2 постановления изложить в следующей редакции:

«1. Утвердить проект планировки территории для размещения линейного объекта регионального значения «Широтная магистраль скоростного движения с мостом через р.Неву в створе Фаянсовой ул. – Зольной ул. Этап 2. Участок от транспортного узла на пересечении с Витебским пр. до пересечения с Союзным пр.» в составе:

1.1. Чертеж красных линий территории для размещения линейного объекта регионального значения «Широтная магистраль скоростного движения с мостом через р.Неву в створе Фаянсовой ул. – Зольной ул. Этап 2. Участок от транспортного узла на пересечении с Витебским пр. до пересечения с Союзным пр.» (границы территории, в отношении которой осуществляется подготовка проекта планировки; существующие красные линии; устанавливаемые красные линии; отменяемые красные линии; номера характерных точек устанавливаемых красных линий, в том числе точек начала и окончания красных линий, точек изменения описания красных линий; перечень координат характерных точек устанавливаемых красных линий) согласно приложению № 1.

1.2. Чертеж границ зон планируемого размещения линейного объекта регионального значения «Широтная магистраль скоростного движения с мостом через р.Неву в створе Фаянсовой ул. – Зольной ул. Этап 2. Участок от транспортного узла на пересечении с Витебским пр. до пересечения с Союзным пр.» (границы территории, в отношении которой осуществляется подготовка проекта планировки; границы зон

планируемого размещения линейного объекта регионального значения; границы зон планируемого размещения объектов капитального строительства, проектируемых в составе линейного объекта регионального значения; номера характерных точек границ зон планируемого размещения линейного объекта регионального значения, в том числе точек начала и окончания, точек изменения описания границ таких зон) согласно приложению № 2.

1.3. Положение о размещении линейного объекта регионального значения «Широтная магистраль скоростного движения с мостом через р.Неву в створе Фаянсовой ул. – Зольной ул. Этап 2. Участок от транспортного узла на пересечении с Витебским пр. до пересечения с Союзным пр.» согласно приложению № 3.

2. Утвердить проект межевания территории для размещения линейного объекта регионального значения «Широтная магистраль скоростного движения с мостом через р.Неву в створе Фаянсовой ул. – Зольной ул. Этап 2. Участок от транспортного узла на пересечении с Витебским пр. до пересечения с Союзным пр.» в составе:

2.1. Чертеж межевания территории для размещения линейного объекта регионального значения «Широтная магистраль скоростного движения с мостом через р.Неву в створе Фаянсовой ул. – Зольной ул. Этап 2. Участок от транспортного узла на пересечении с Витебским пр. до пересечения с Союзным пр.» (красные линии) согласно приложению № 4.

2.2. Перечень образуемых земельных участков; перечень координат характерных точек образуемых земельных участков; сведения о границах территории, применительно к которой осуществляется подготовка проекта межевания, содержащие перечень координат характерных точек таких границ в системе координат, используемой для ведения Единого государственного реестра недвижимости; вид разрешенного использования образуемых земельных участков, предназначенных для размещения линейного объекта регионального значения и объектов капитального строительства, проектируемых в составе линейного объекта регионального значения «Широтная магистраль скоростного движения с мостом через р.Неву в створе Фаянсовой ул. – Зольной ул. Этап 2. Участок от транспортного узла на пересечении с Витебским пр. до пересечения с Союзным пр.», согласно приложению № 5.

2.3. Чертеж межевания территории для размещения линейного объекта регионального значения «Широтная магистраль скоростного движения с мостом через р.Неву в створе Фаянсовой ул. – Зольной ул. Этап 2. Участок от транспортного узла на пересечении с Витебским пр. до пересечения с Союзным пр.» (границы и условные номера образуемых земельных участков, в том числе расположенных полностью или частично в границах зоны планируемого размещения линейного объекта, в отношении которых предполагается их резервирование и (или) изъятие для государственных нужд) согласно приложению № 6».

1.2. Приложения № 1 – 7 к постановлению исключить.

1.3. Дополнить постановление приложениями № 1 – 6, изложив их в редакции согласно приложениям № 1 – 6 к настоящему постановлению.

2. Постановление вступает в силу на следующий день после его официального опубликования.

3. Контроль за выполнением постановления возложить на вице-губернатора Санкт-Петербурга Линченко Н.В.

Губернатор  
Санкт-Петербурга

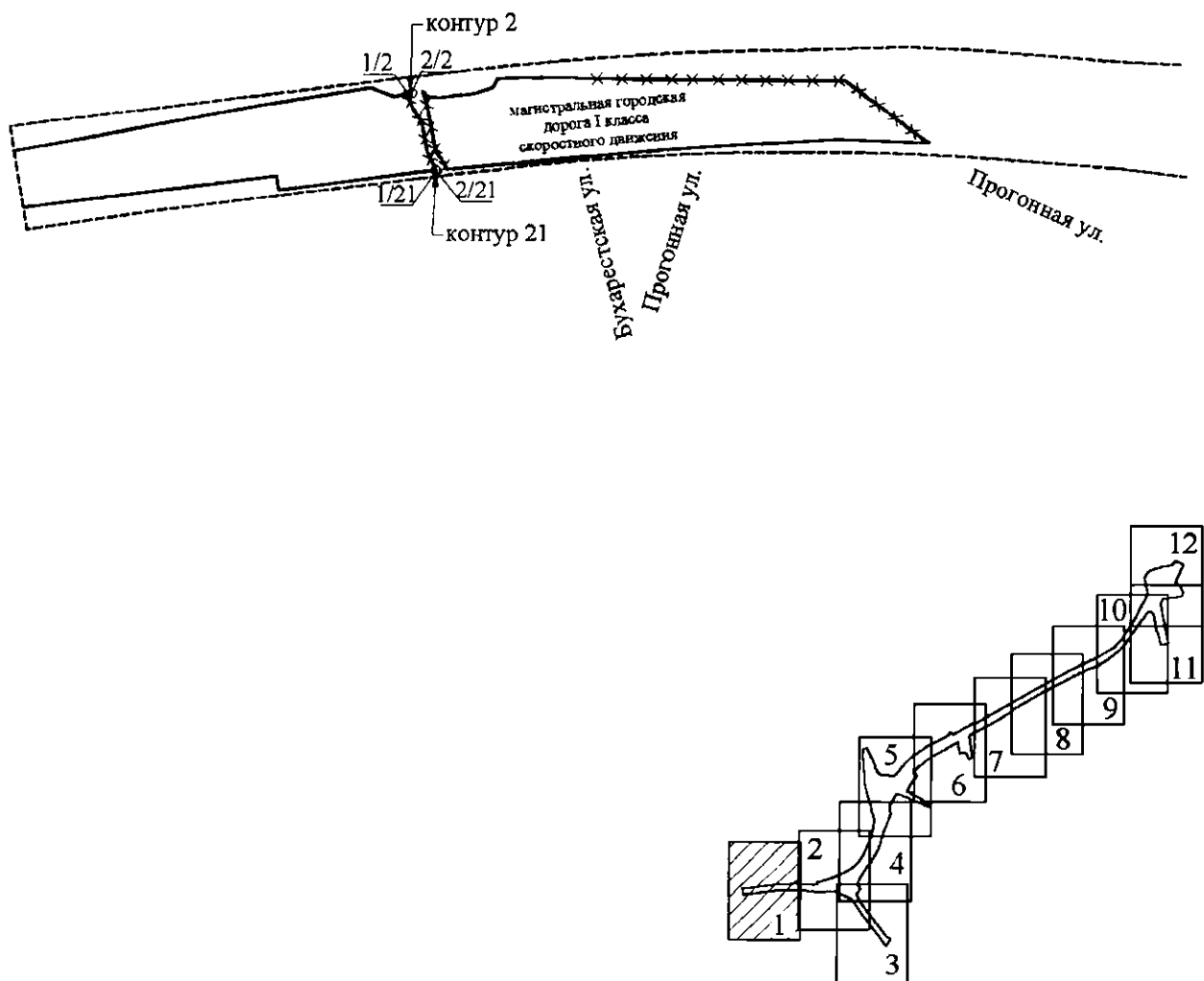


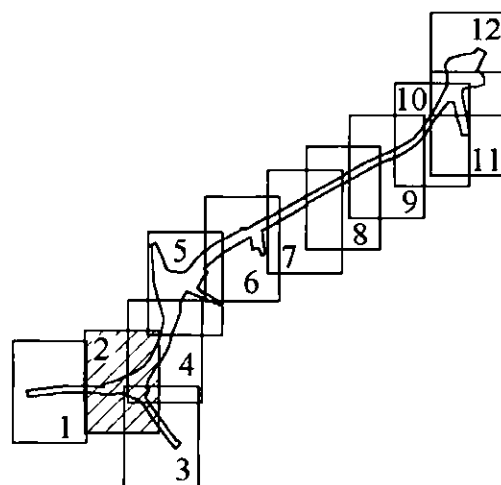
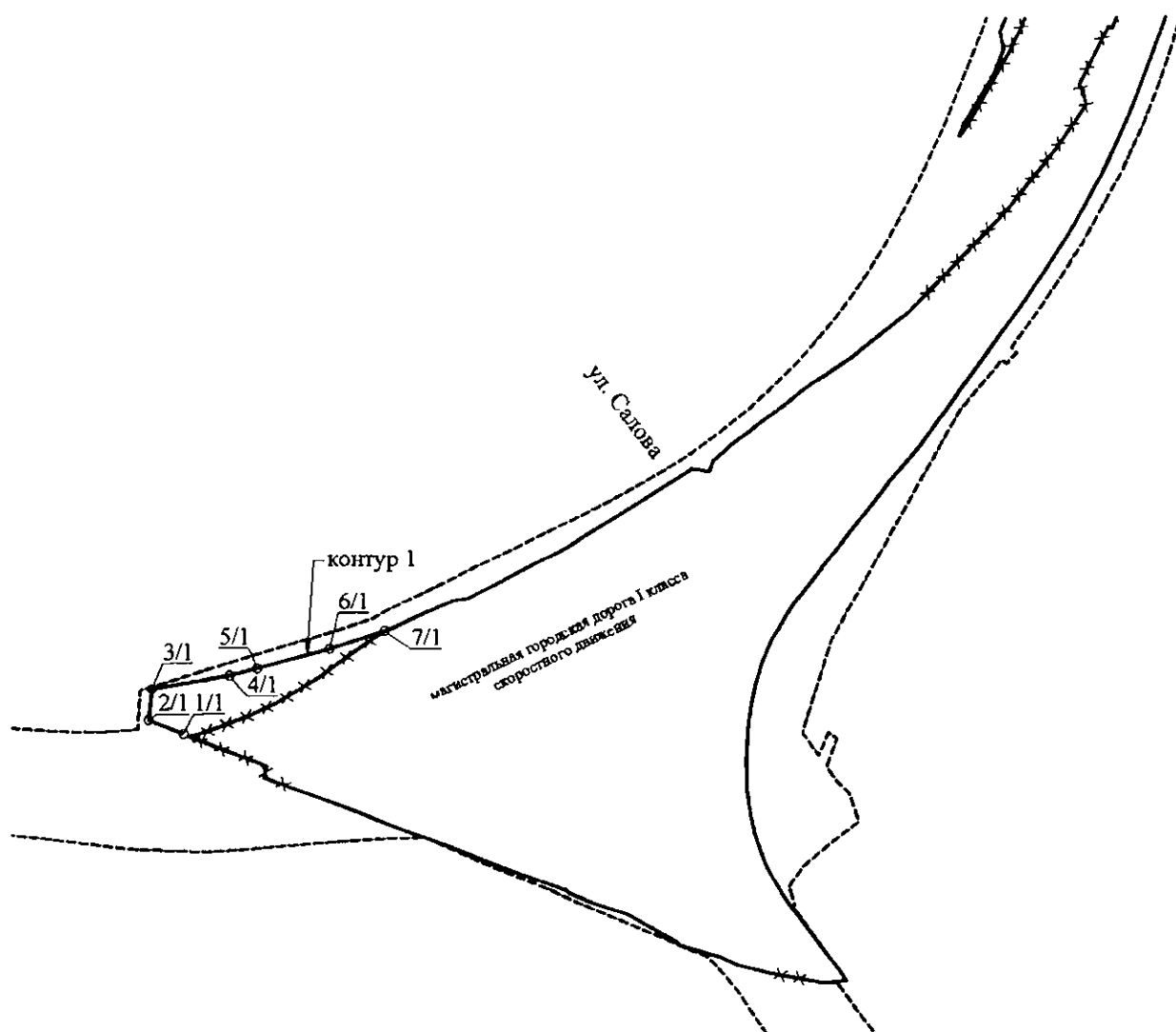
А.Д.Беглов

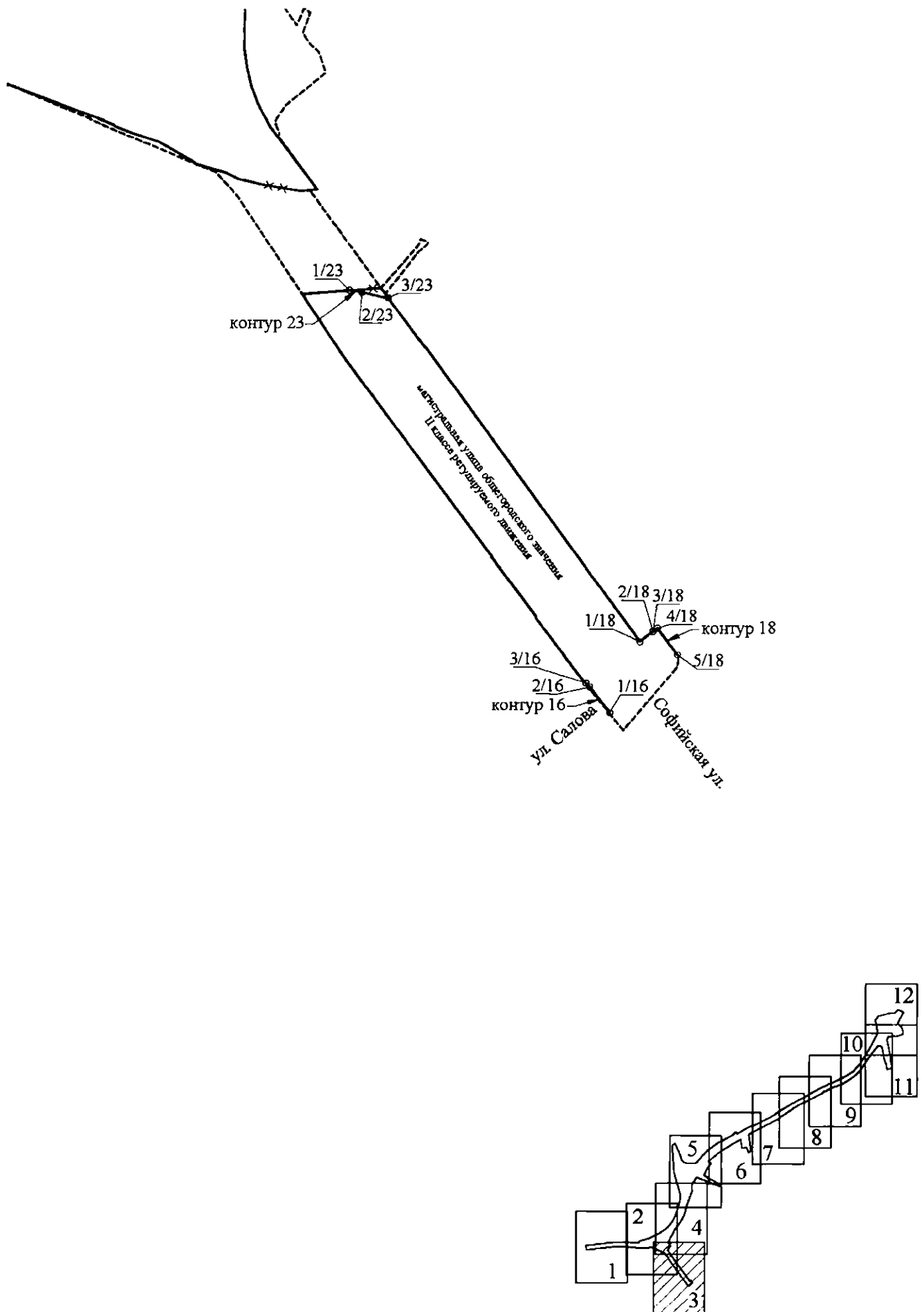
### ЧЕРТЕЖ

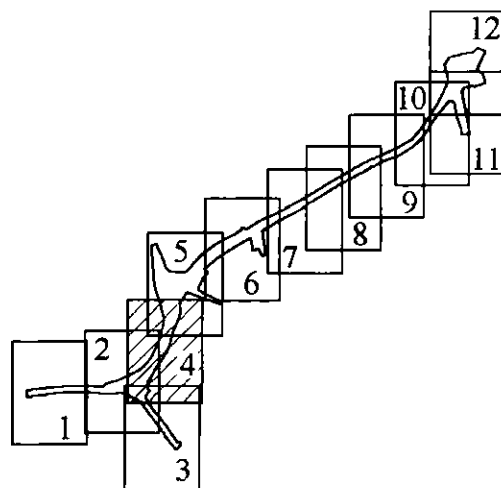
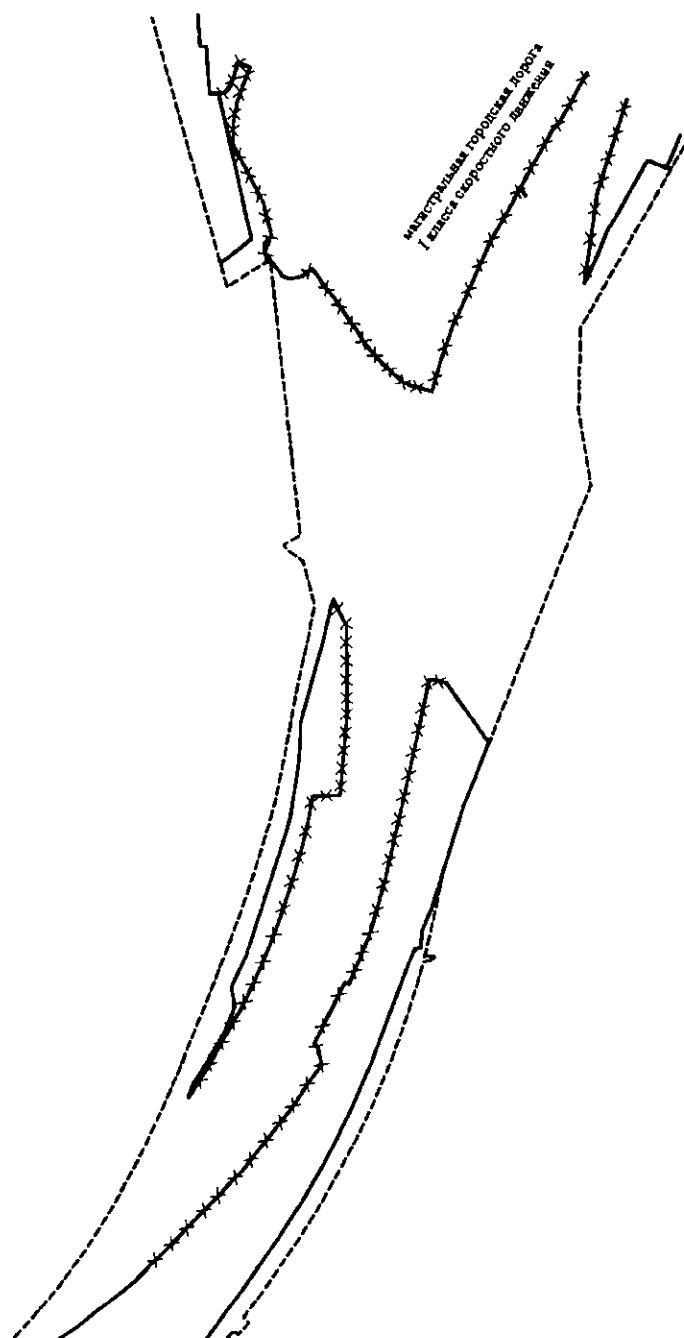
красных линий территории для размещения линейного объекта регионального значения  
«Широтная магистраль скоростного движения с мостом через р.Неву в створе  
Фаянсовой ул. - Зольной ул. Этап 2. Участок от транспортного узла на пересечении  
с Витебским пр. до пересечения с Союзным пр.»

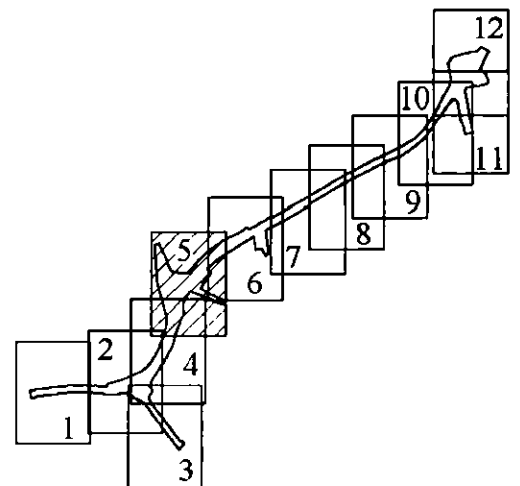
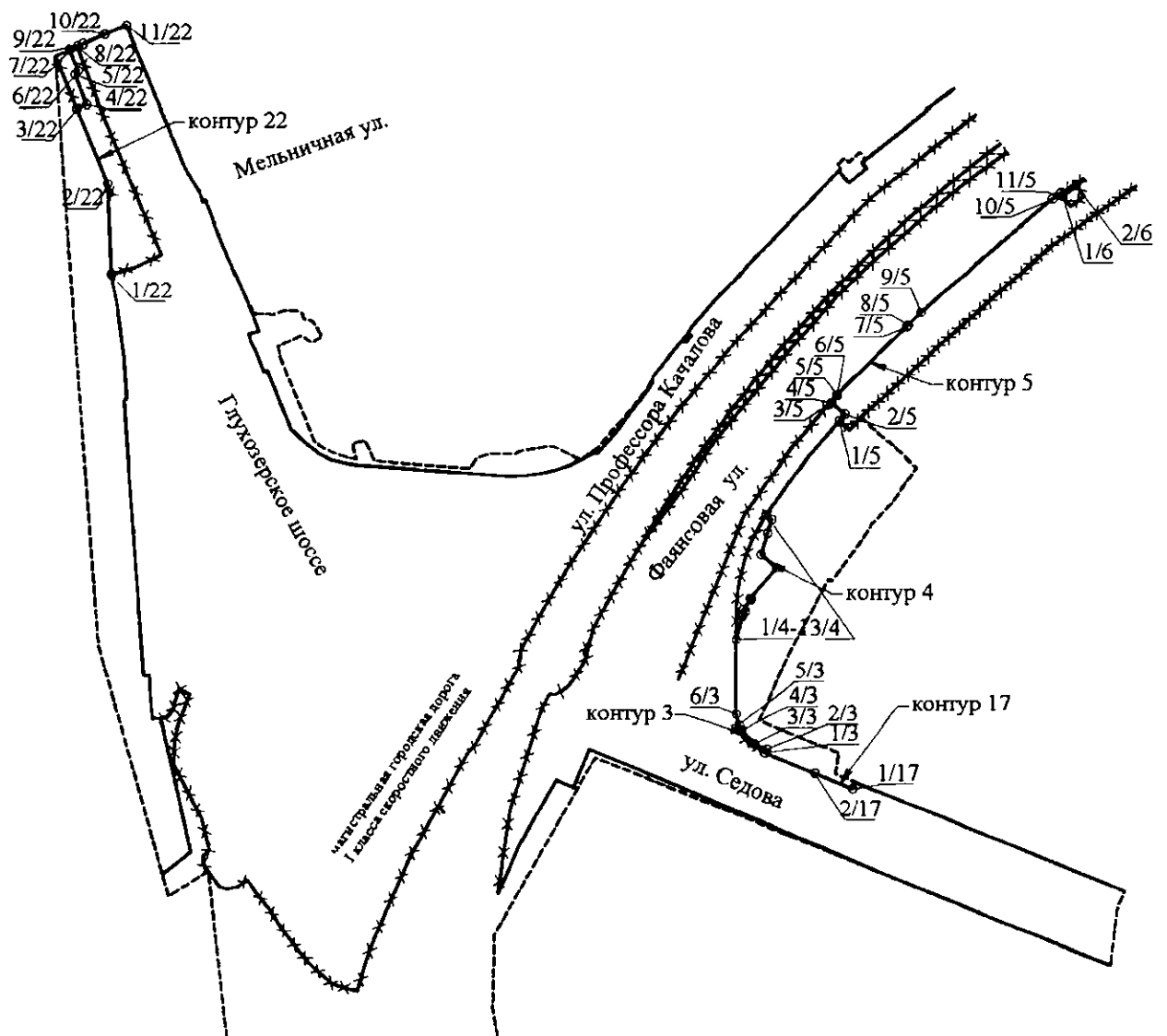
(границы территории, в отношении которой осуществляется подготовка проекта  
планировки; существующие красные линии; устанавливаемые красные линии;  
отменяемые красные линии; номера характерных точек устанавливаемых красных  
линий, в том числе точек начала и окончания красных линий, точек изменения описания  
красных линий; перечень координат характерных точек устанавливаемых красных  
линий)

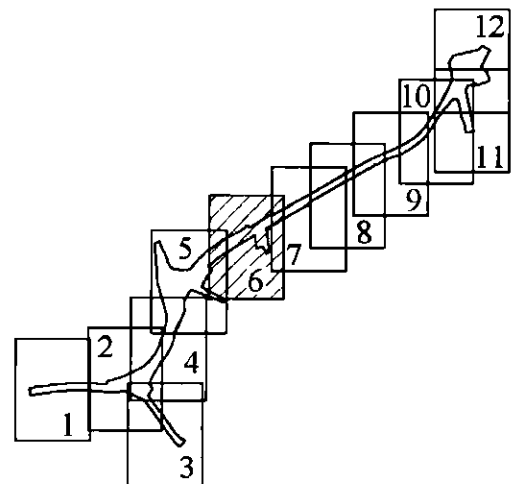
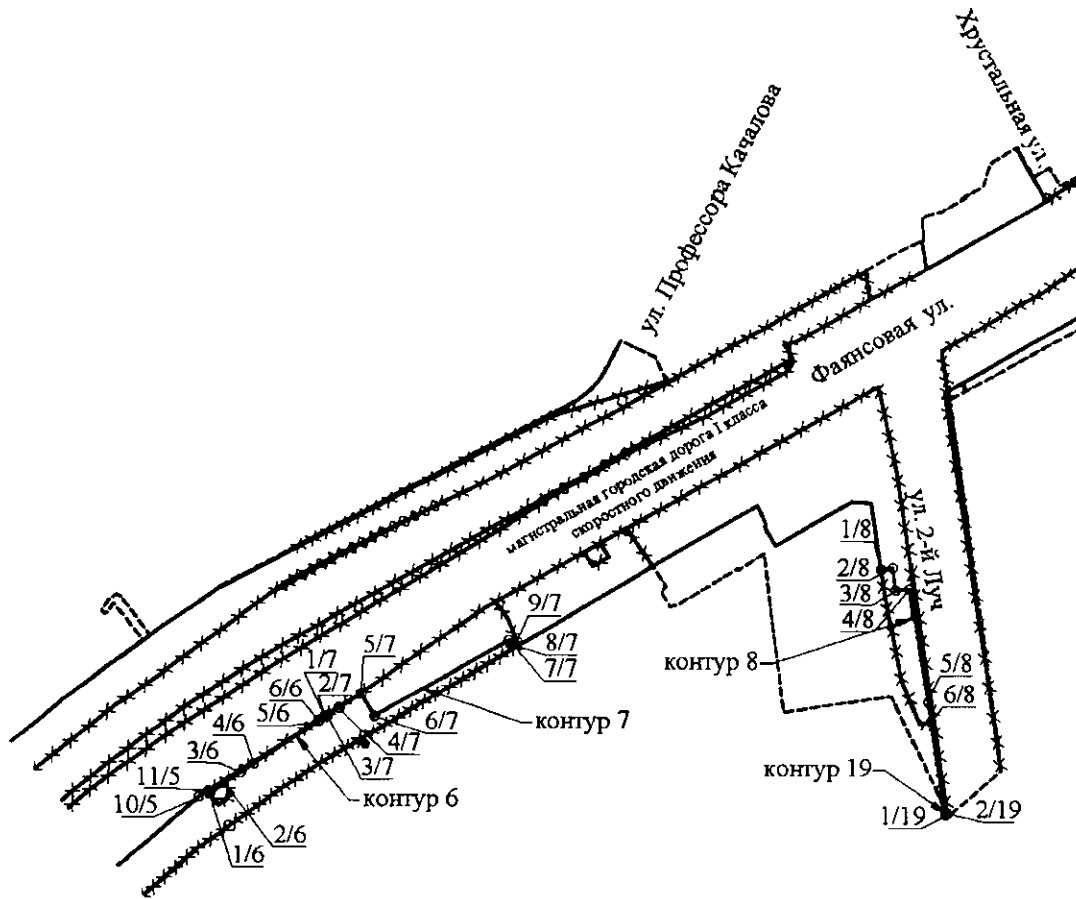


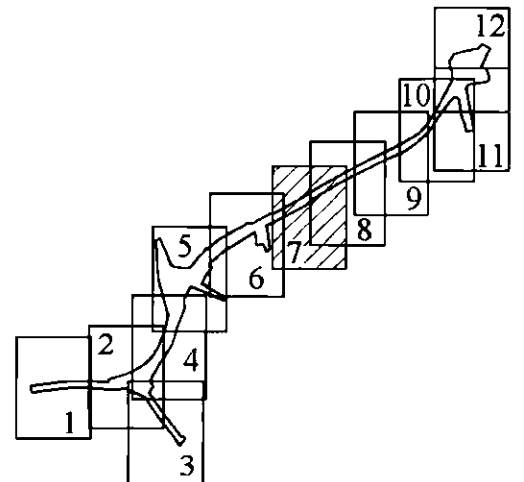
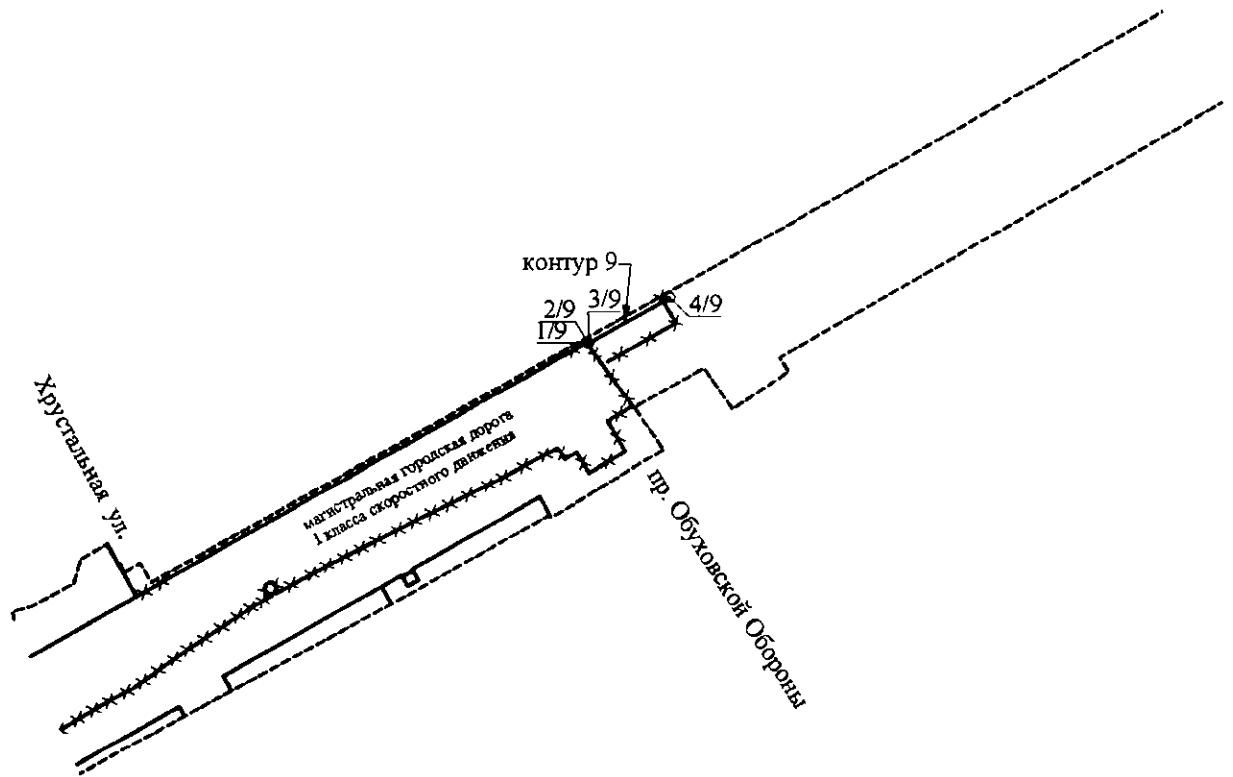


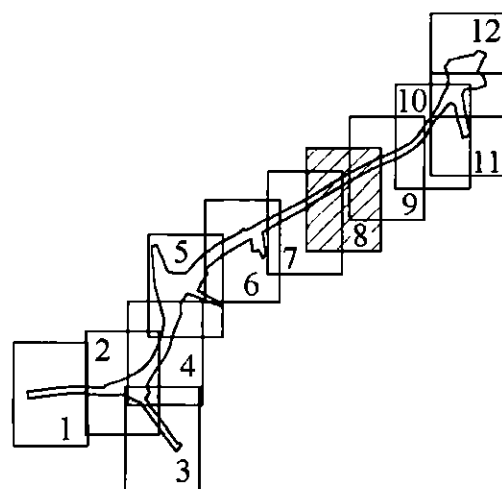
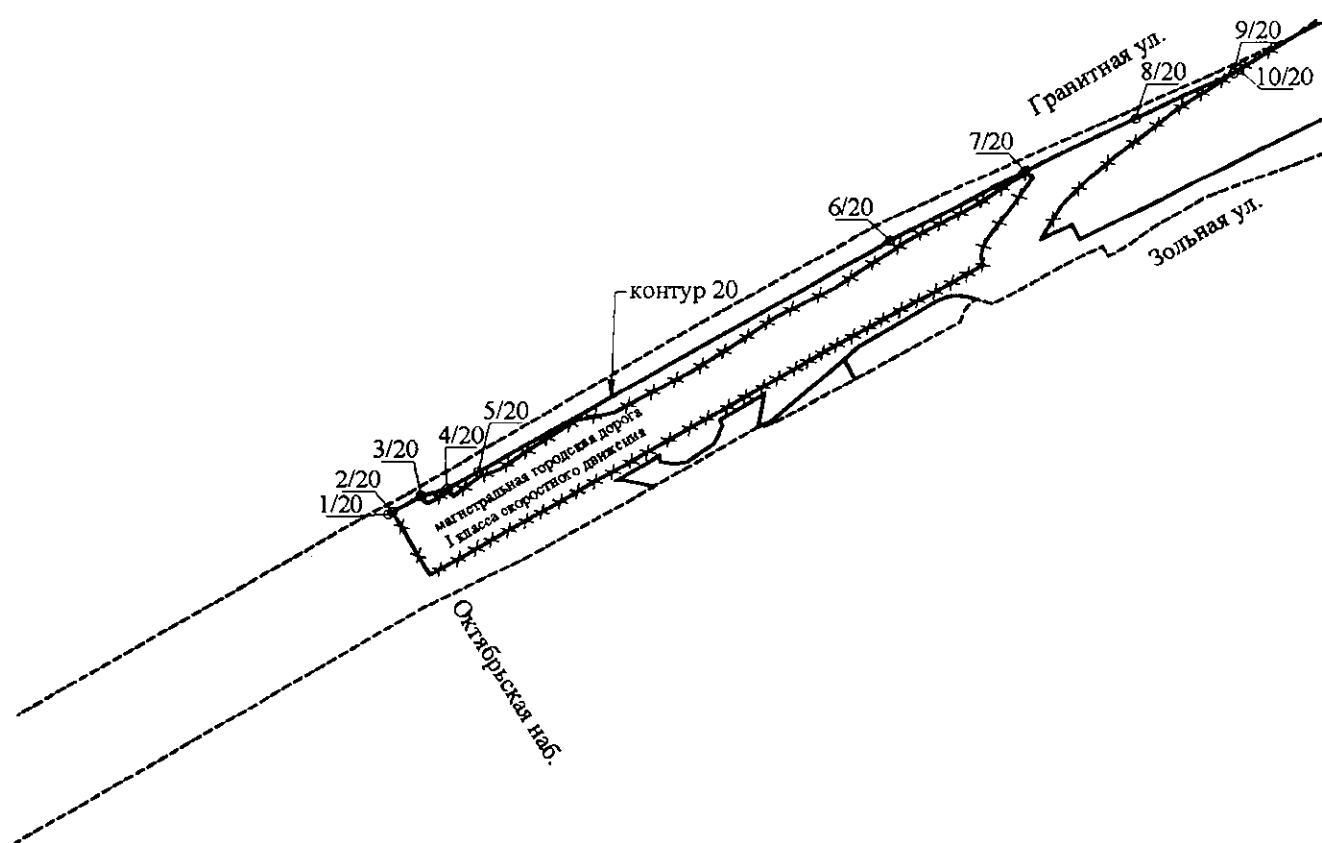


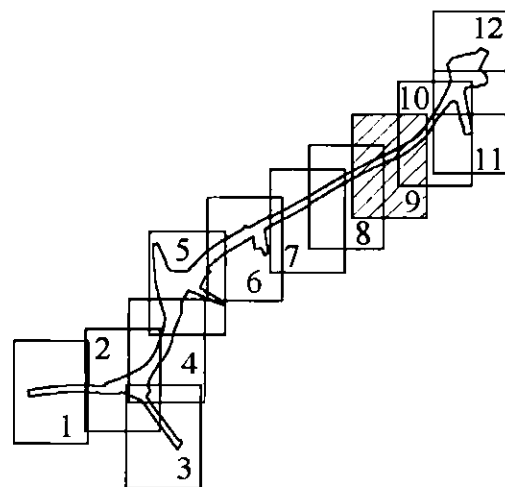
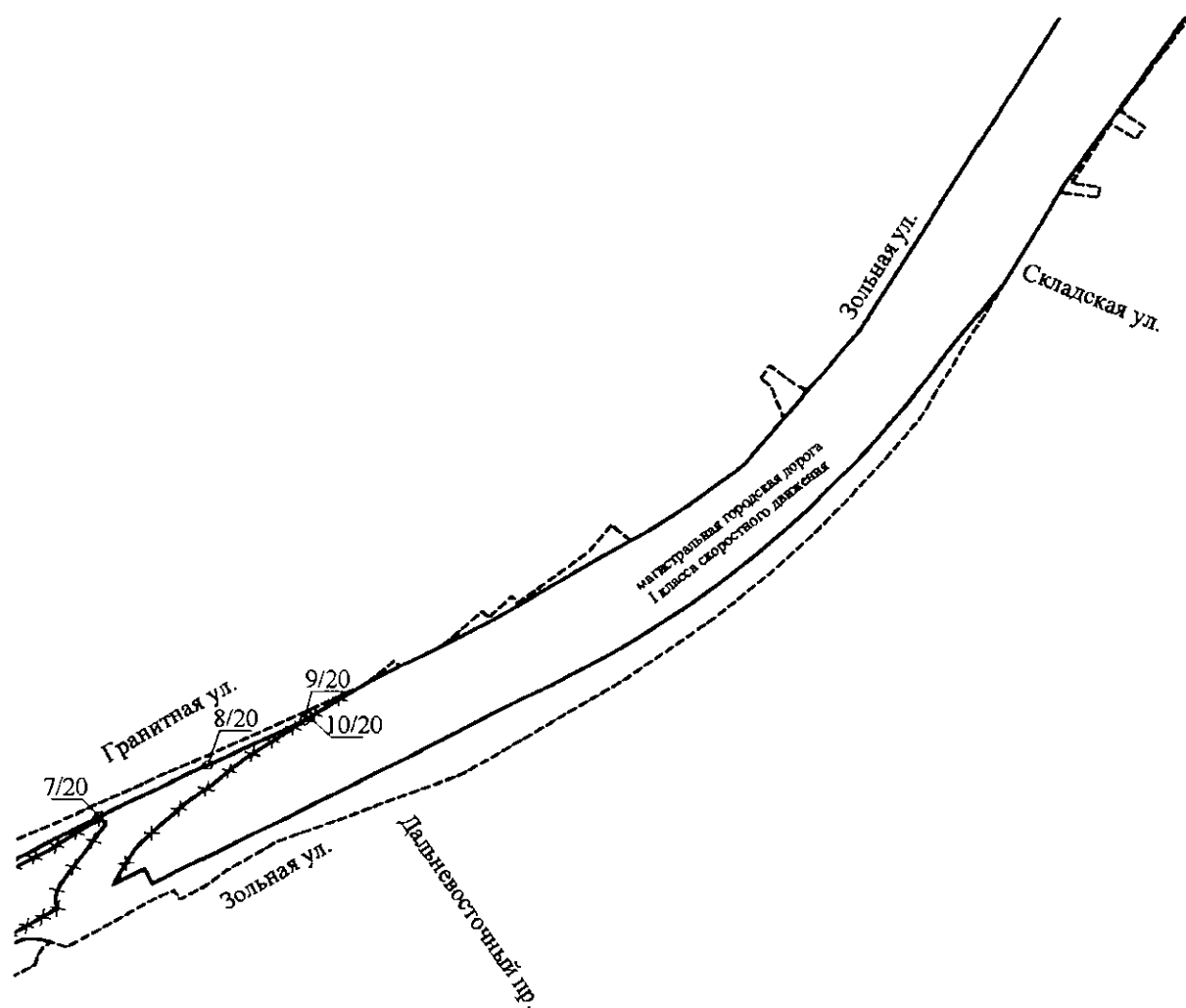


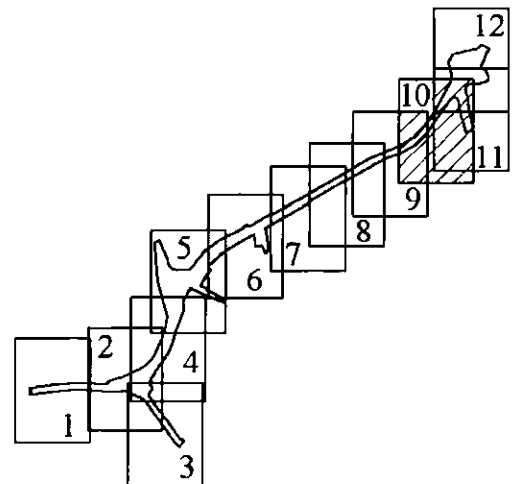
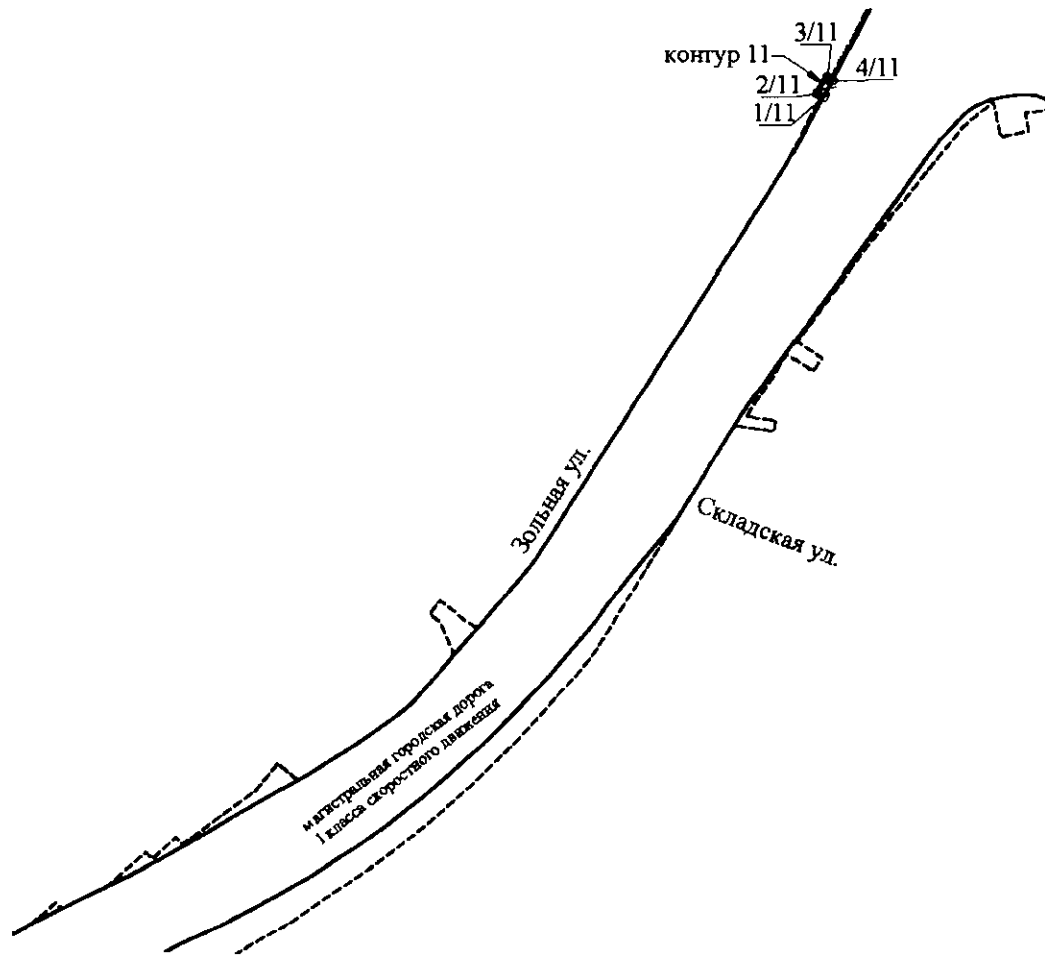


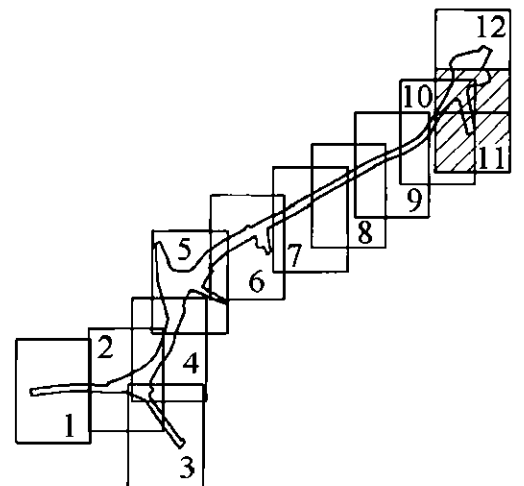
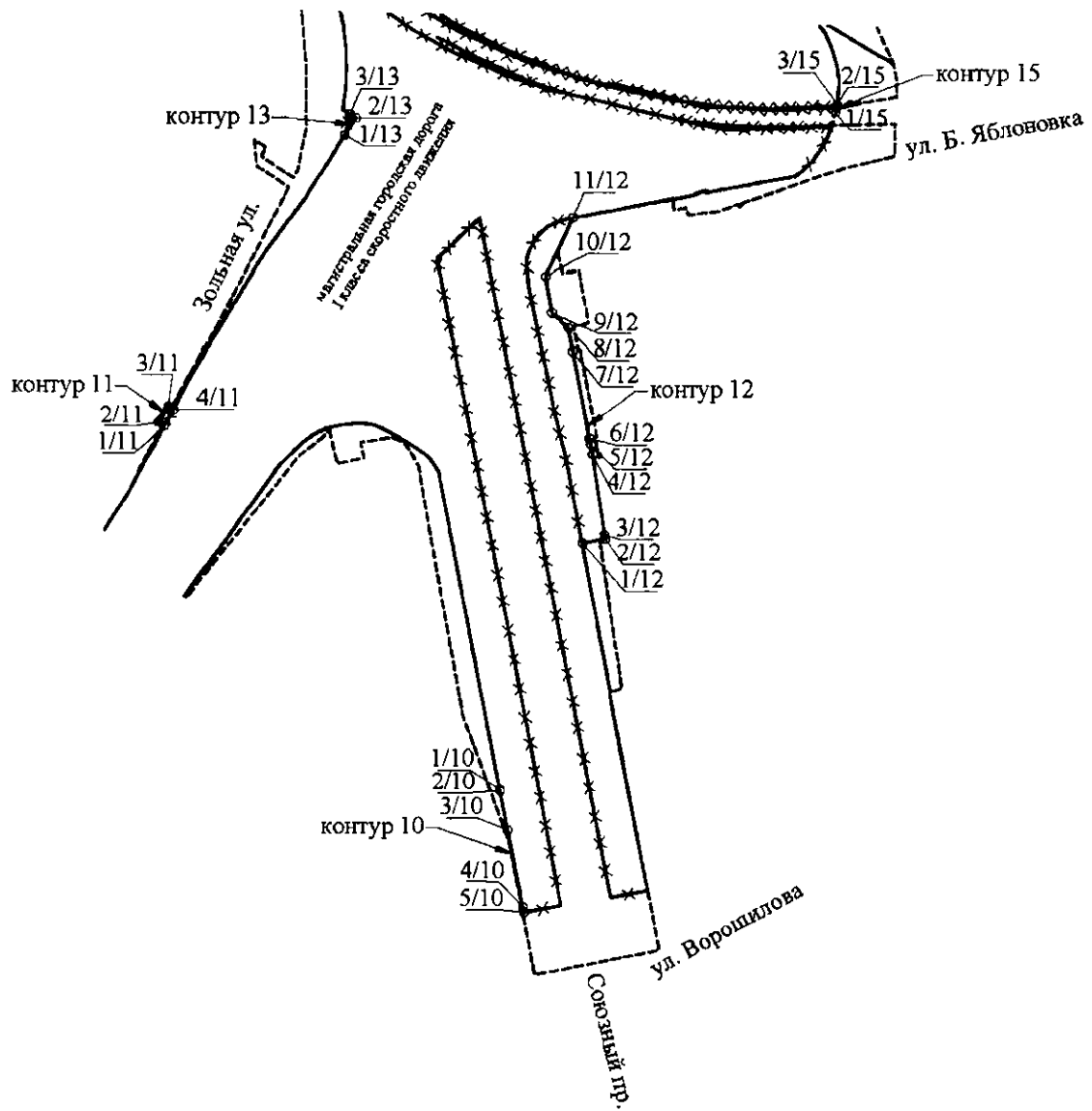


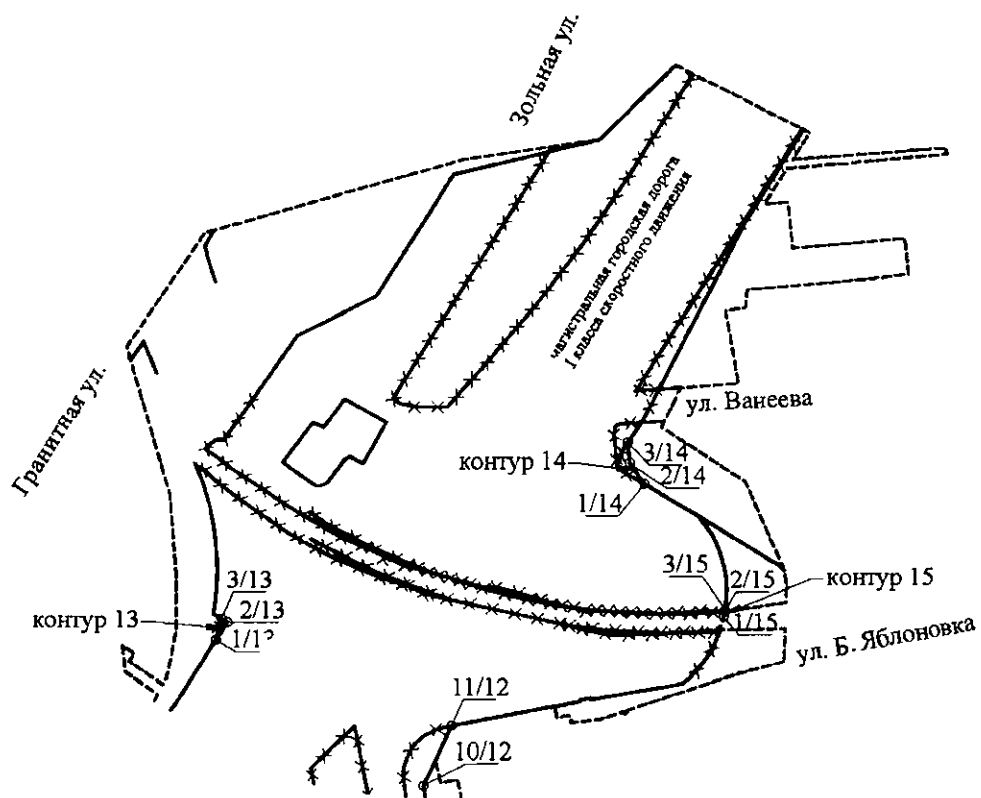






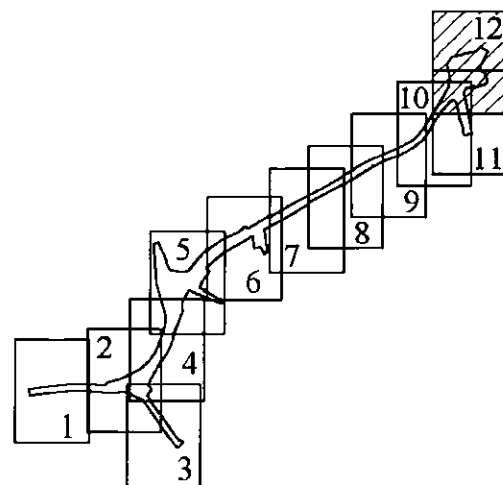






### Условные обозначения

- – границы территории, в отношении которой осуществляется подготовка проекта планировки
- – существующие красные линии
- – устанавливаемые красные линии
- x-x- – отменяемые красные линии
- 1/1 – номера характерных точек устанавливаемых красных линий, в том числе точек начала и окончания красных линий, точек изменения описания красных линий



**ПЕРЕЧЕНЬ**  
**координат характерных точек устанавливаемых красных линий**

Номер точки	X (м)	Y (м)
1	2	3
<b>Контур 1</b>		
1	89766,05	116566,11
2	89775,87	116540,76
3	89798,87	116543,12
4	89808,61	116599,61
5	89813,60	116619,55
6	89827,66	116672,02
7	89841,16	116711,90
<b>Контур 2</b>		
1	89745,58	115935,32
2	89746,36	115938,52
<b>Контур 3</b>		
1	90866,45	117601,67
2	90869,23	117602,79
3	90873,27	117593,33
4	90883,10	117584,35
5	90887,22	117581,89
6	90895,31	117579,77
<b>Контур 4</b>		
1	90951,52	117579,76
2	90968,43	117584,34
3	90970,60	117585,12
4	90972,82	117586,92
5	90974,25	117585,18
6	90981,47	117591,01
7	90982,00	117590,35
8	90982,55	117590,82
9	91005,24	117610,01
10	91015,11	117598,58
11	91031,46	117603,46
12	91041,54	117606,47
13	91044,61	117602,23
<b>Контур 5</b>		
1	91115,24	117657,50
2	91119,92	117661,53
3	91128,52	117651,53
4	91128,72	117651,29
5	91134,37	117656,10
6	91134,88	117655,58

1	2	3
7	91185,66	117707,65
8	91186,94	117708,95
9	91196,41	117718,57
10	91281,37	117816,97
11	91285,32	117823,14
<b>Контур 6</b>		
1	91283,22	117824,80
2	91291,23	117834,75
3	91298,27	117845,53
4	91304,51	117855,06
5	91333,88	117899,99
6	91334,31	117899,71
<b>Контур 7</b>		
1	91337,17	117904,18
2	91336,74	117904,45
3	91337,76	117906,21
4	91342,68	117913,78
5	91352,87	117929,45
6	91337,53	117938,56
7	91389,78	118031,48
8	91387,15	118032,78
9	91388,82	118037,02
<b>Контур 8</b>		
1	91438,83	118287,97
2	91439,86	118295,97
3	91424,33	118297,87
4	91425,28	118307,35
5	91347,26	118320,07
6	91333,46	118322,26
<b>Контур 9</b>		
1	91869,21	118711,94
2	91868,37	118712,41
3	91868,89	118713,34
4	91899,96	118769,09
<b>Контур 10</b>		
1	92769,80	120587,58
2	92769,40	120587,59
3	92741,24	120593,05
4	92685,70	120604,03
5	92682,08	120604,73
<b>Контур 11</b>		
1	93029,94	120348,65
2	93032,70	120344,32

1	2	3
3	93044,04	120351,33
4	93041,86	120355,07
<b>Контур 12</b>		
1	92946,08	120646,12
2	92949,21	120662,63
3	92952,01	120662,12
4	93009,24	120653,35
5	93016,69	120652,02
6	93021,41	120651,11
7	93083,09	120639,17
8	93100,78	120635,75
9	93111,07	120624,21
10	93136,56	120619,78
11	93178,09	120639,33
<b>Контур 13</b>		
1	93237,23	120476,53
2	93249,71	120484,37
3	93252,13	120480,54
<b>Контур 14</b>		
1	93345,25	120771,97
2	93359,66	120761,87
3	93373,66	120760,62
<b>Контур 15</b>		
1	93253,42	120826,83
2	93256,96	120827,76
3	93258,24	120828,09
<b>Контур 16</b>		
1	89064,81	117339,52
2	89090,51	117319,59
3	89094,66	117315,58
<b>Контур 17</b>		
1	90839,27	117667,12
2	90850,85	117638,81
<b>Контур 18</b>		
1	89135,91	117369,44
2	89145,73	117382,43
3	89145,53	117382,58
4	89148,92	117387,08
5	89122,59	117406,92
<b>Контур 19</b>		
1	91269,08	118332,11
2	91270,23	118333,51
<b>Контур 20</b>		

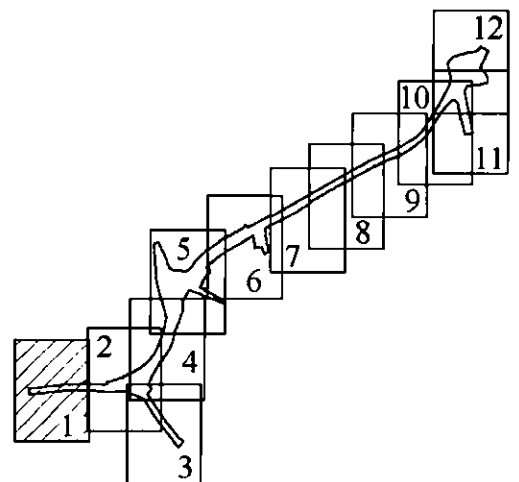
1	2	3
1	92126,80	119172,64
2	92128,65	119175,81
3	92139,58	119195,45
4	92144,22	119213,62
5	92156,27	119234,87
6	92316,00	119518,69
7	92364,26	119612,46
8	92400,67	119688,81
9	92431,95	119756,57
10	92434,40	119760,61
<b>Контур 21</b>		
1	89690,44	115955,54
2	89690,48	115955,98
<b>Контур 22</b>		
1	91225,64	117112,01
2	91294,07	117109,28
3	91350,03	117086,22
4	91352,70	117093,49
5	91374,99	117084,95
6	91377,62	117087,36
7	91393,57	117080,73
8	91396,10	117086,72
9	91397,93	117091,01
10	91404,90	117107,40
11	91411,76	117123,53
<b>Контур 23</b>		
1	89486,72	117079,36
2	89484,73	117091,78
3	89478,30	117118,70

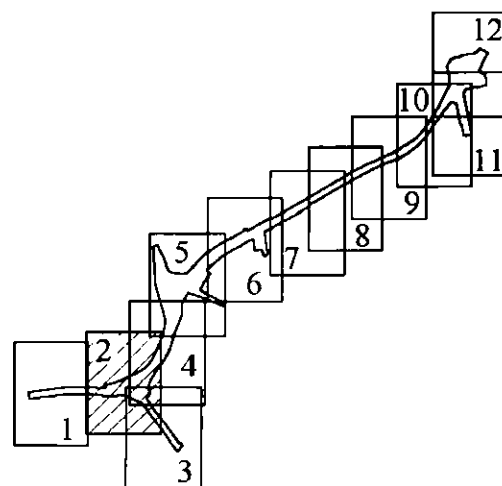


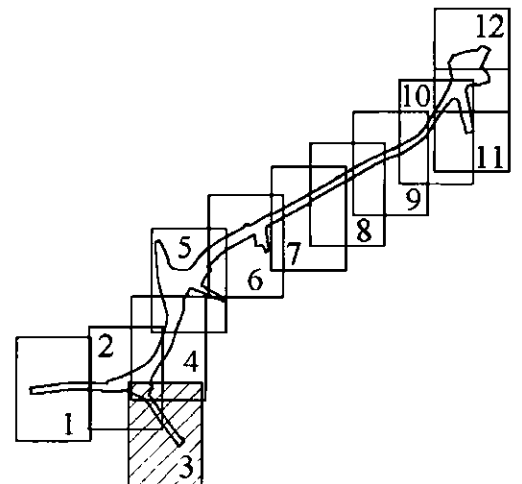
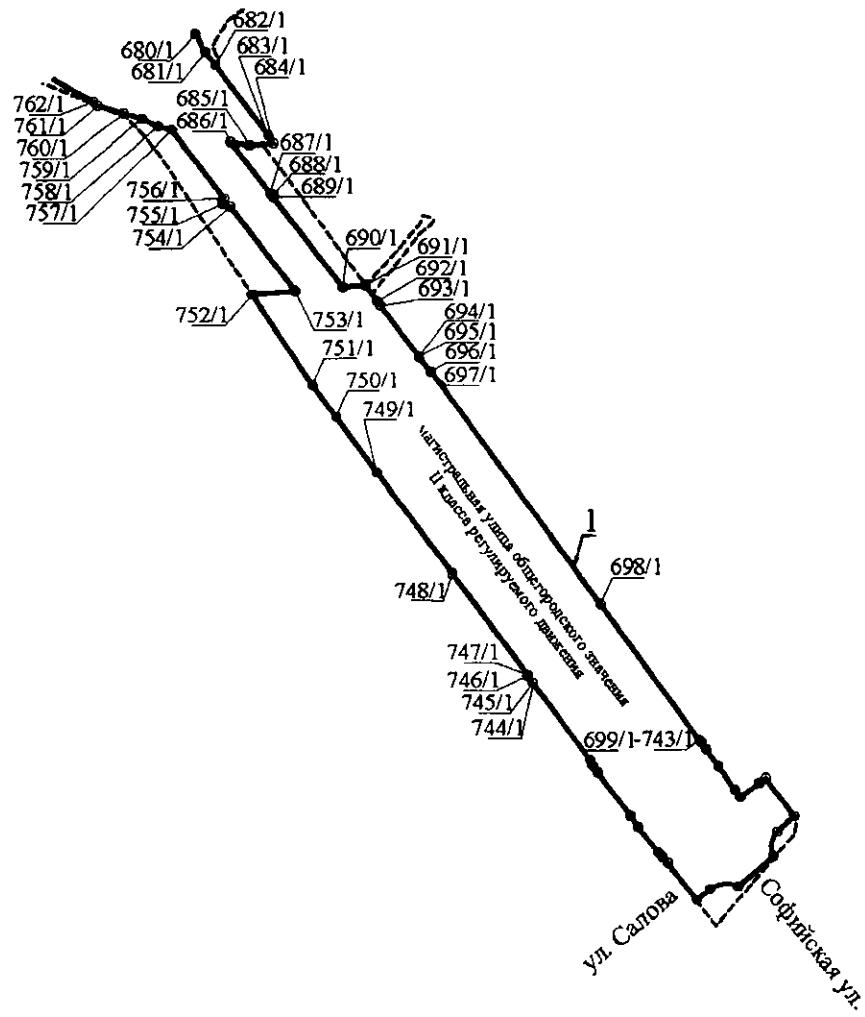
### ЧЕРТЕЖ

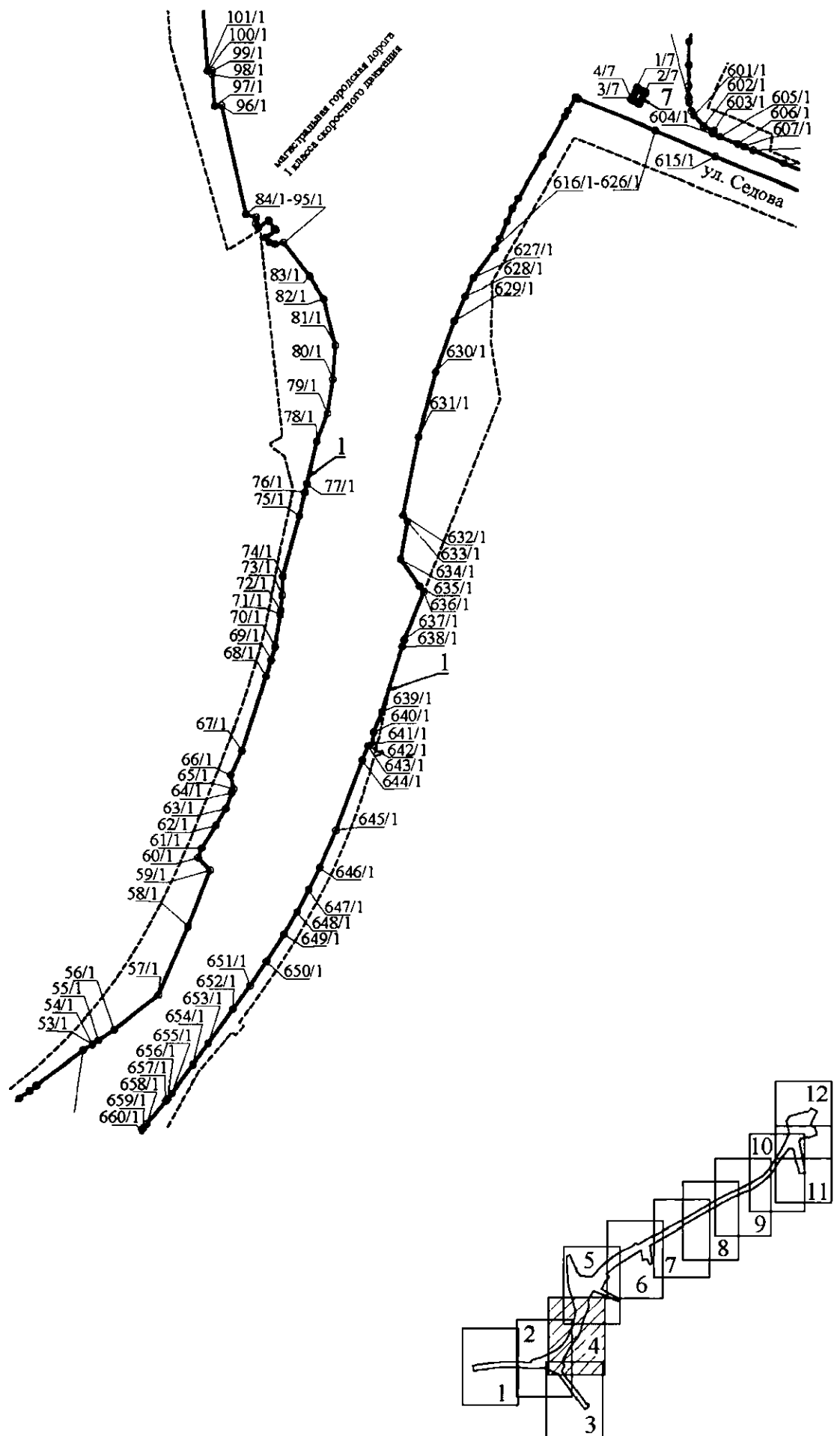
границ зон планируемого размещения линейного объекта регионального значения  
«Широтная магистраль скоростного движения с мостом через р.Неву в створе  
Фаянсовой ул. - Зольной ул. Этап 2. Участок от транспортного узла на пересечении  
с Витебским пр. до пересечения с Союзным пр.»

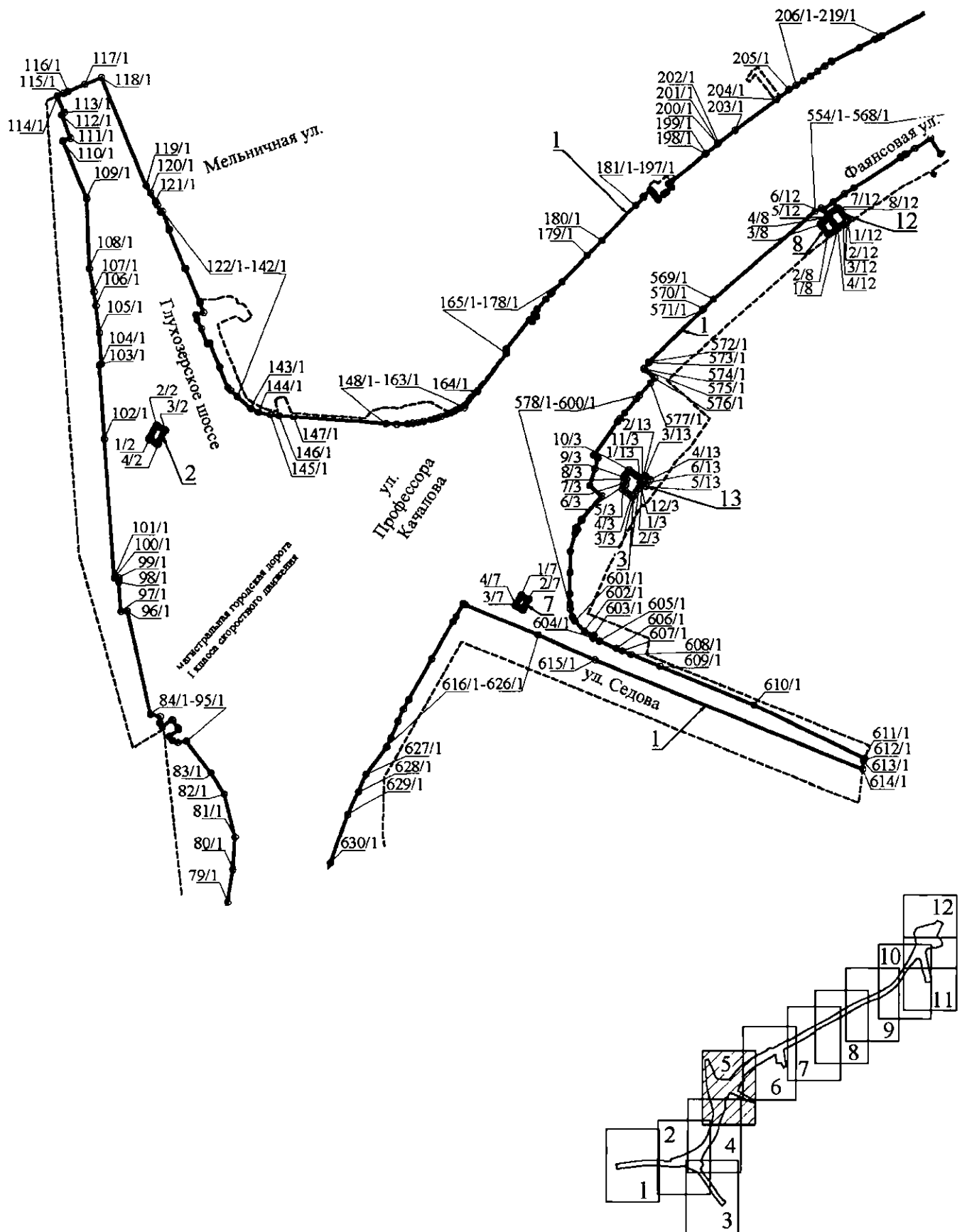
(границы территории, в отношении которой осуществляется подготовка проекта  
планировки; границы зон планируемого размещения линейного объекта регионального  
значения; границы зон планируемого размещения объектов капитального строительства,  
проектируемых в составе линейного объекта регионального значения; номера характерных  
точек границ зон планируемого размещения линейного объекта регионального значения,  
в том числе точек начала и окончания, точек изменения описания границ таких зон)

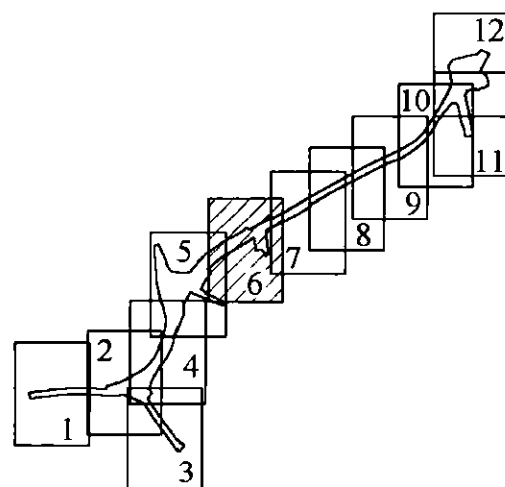
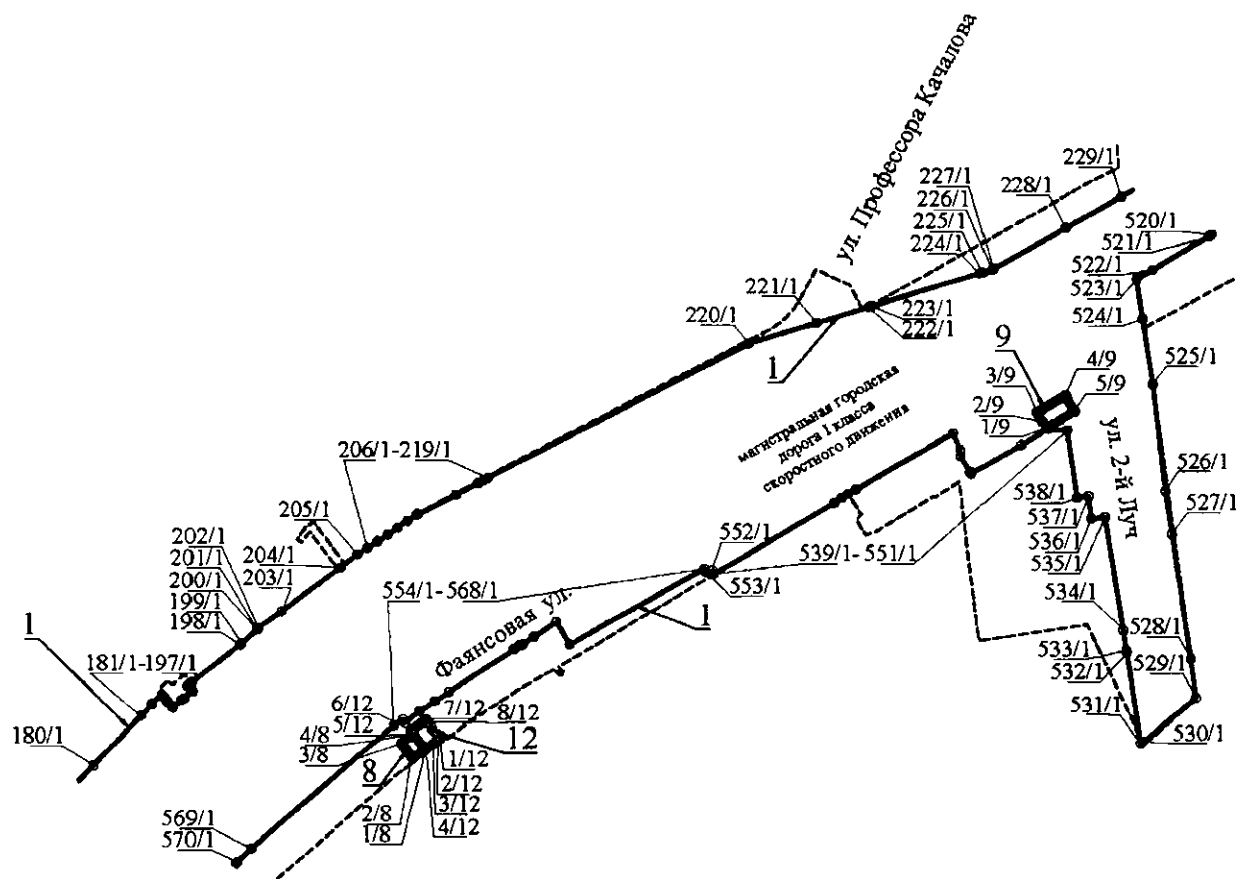


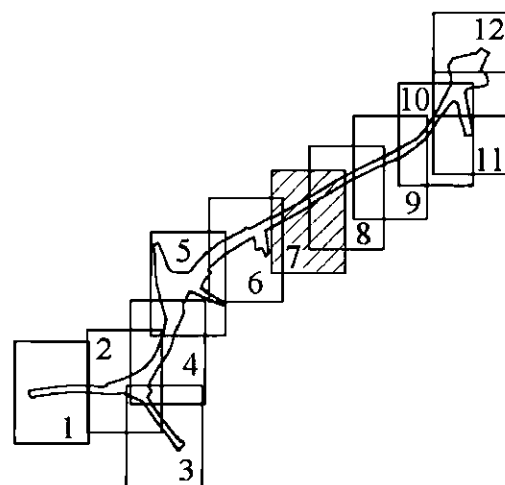
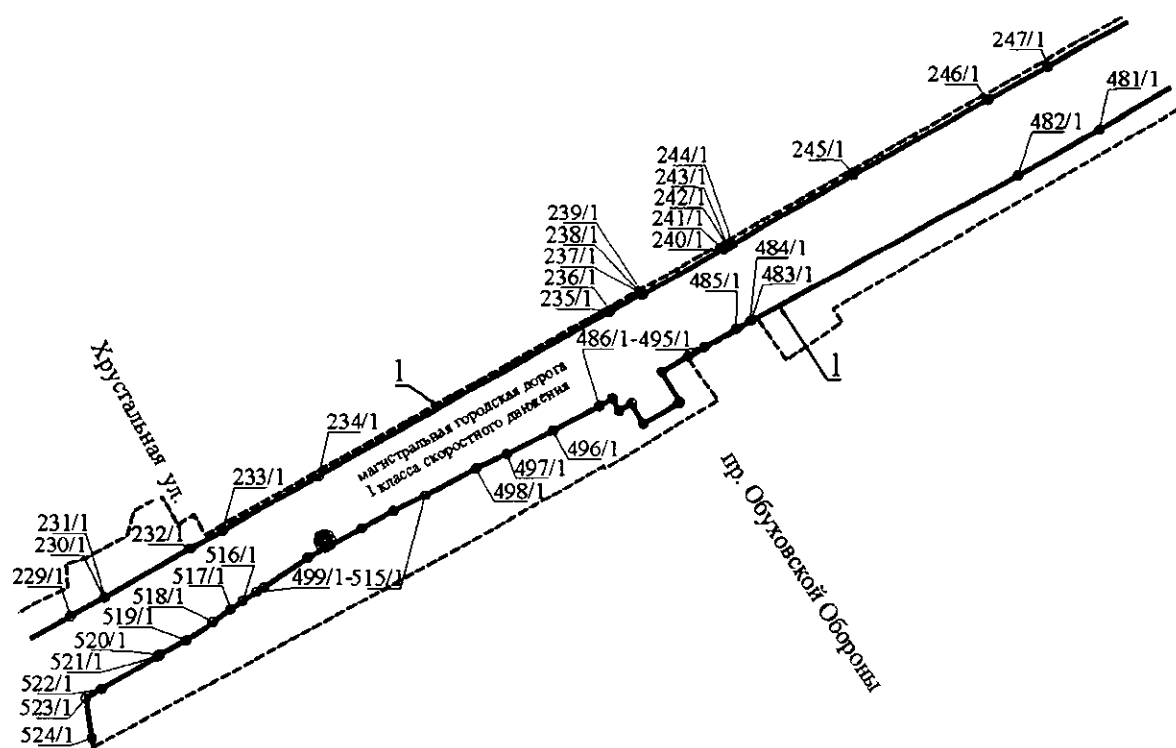


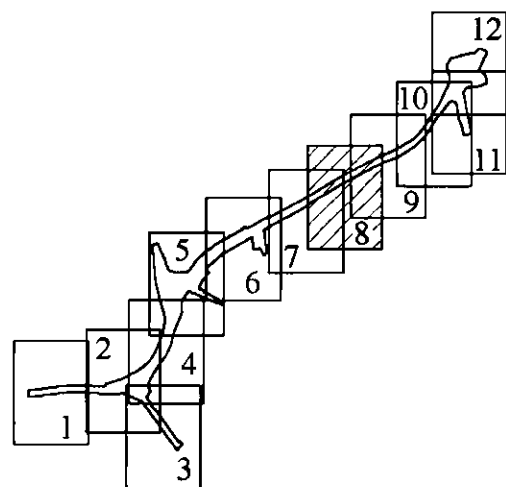
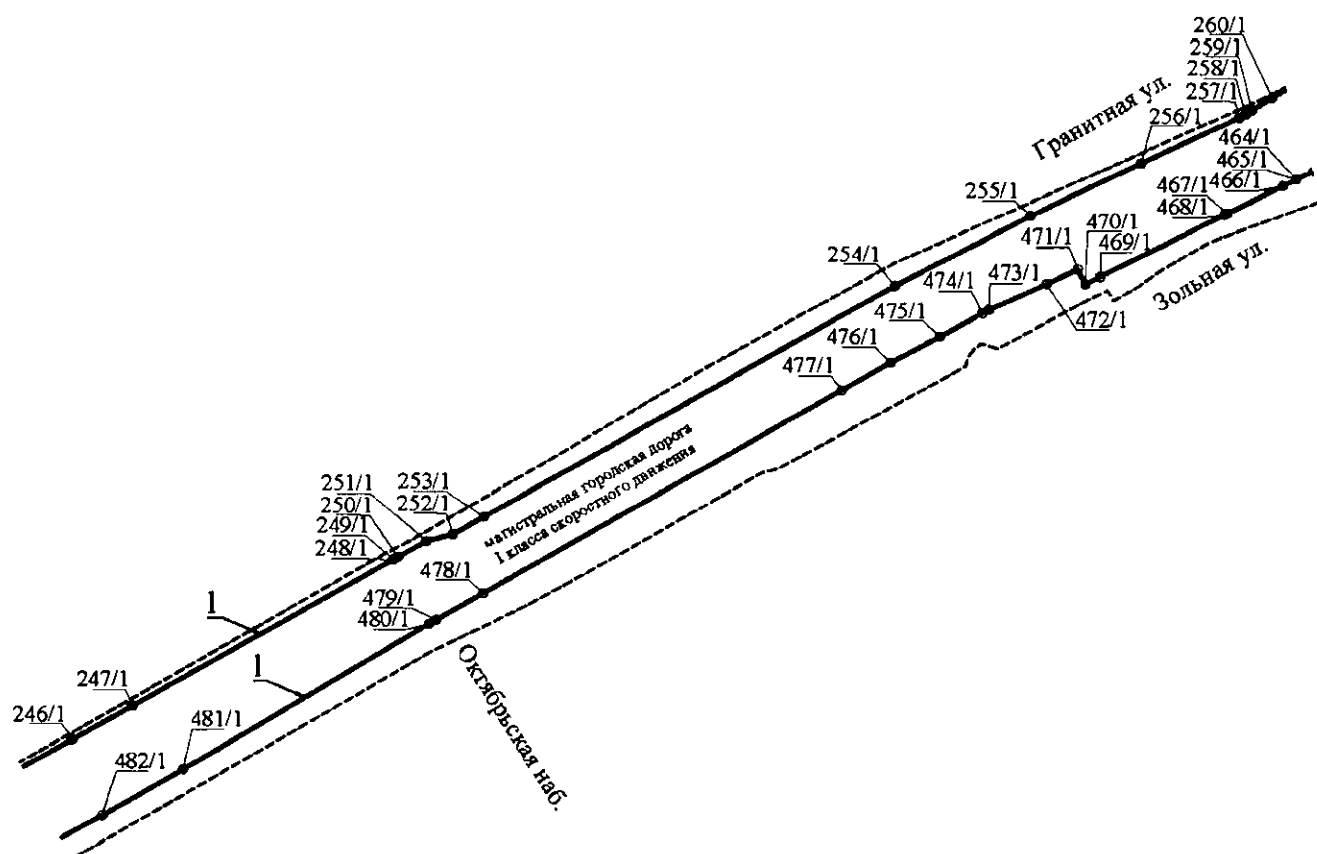


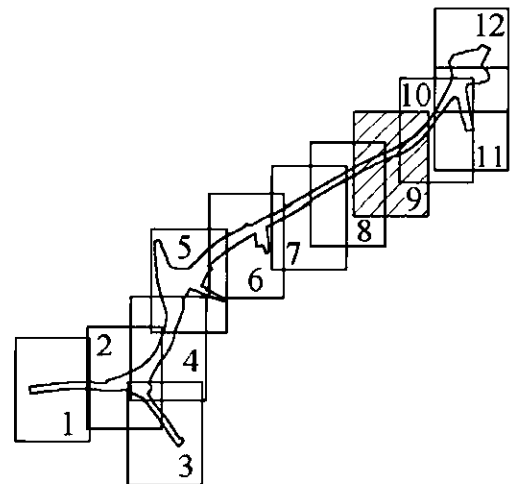
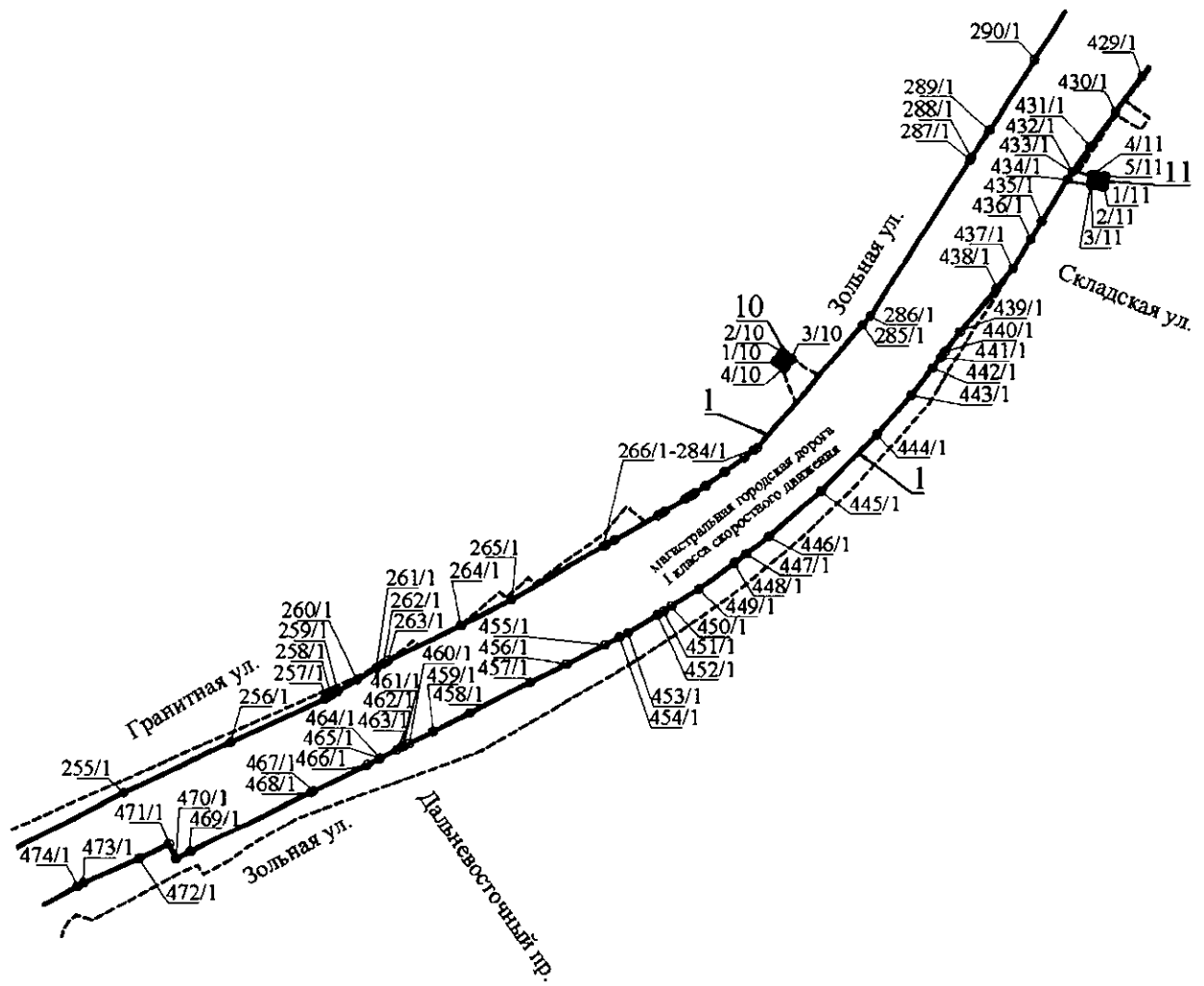


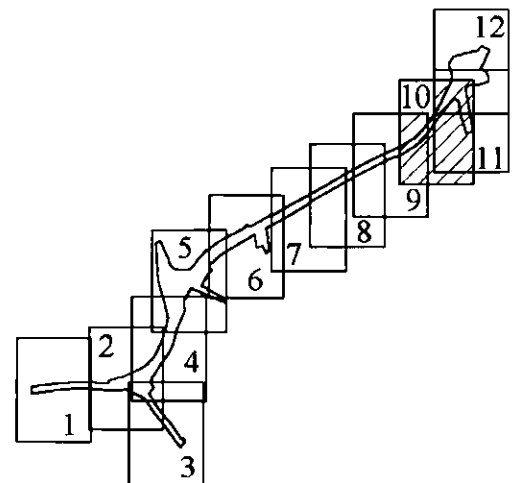
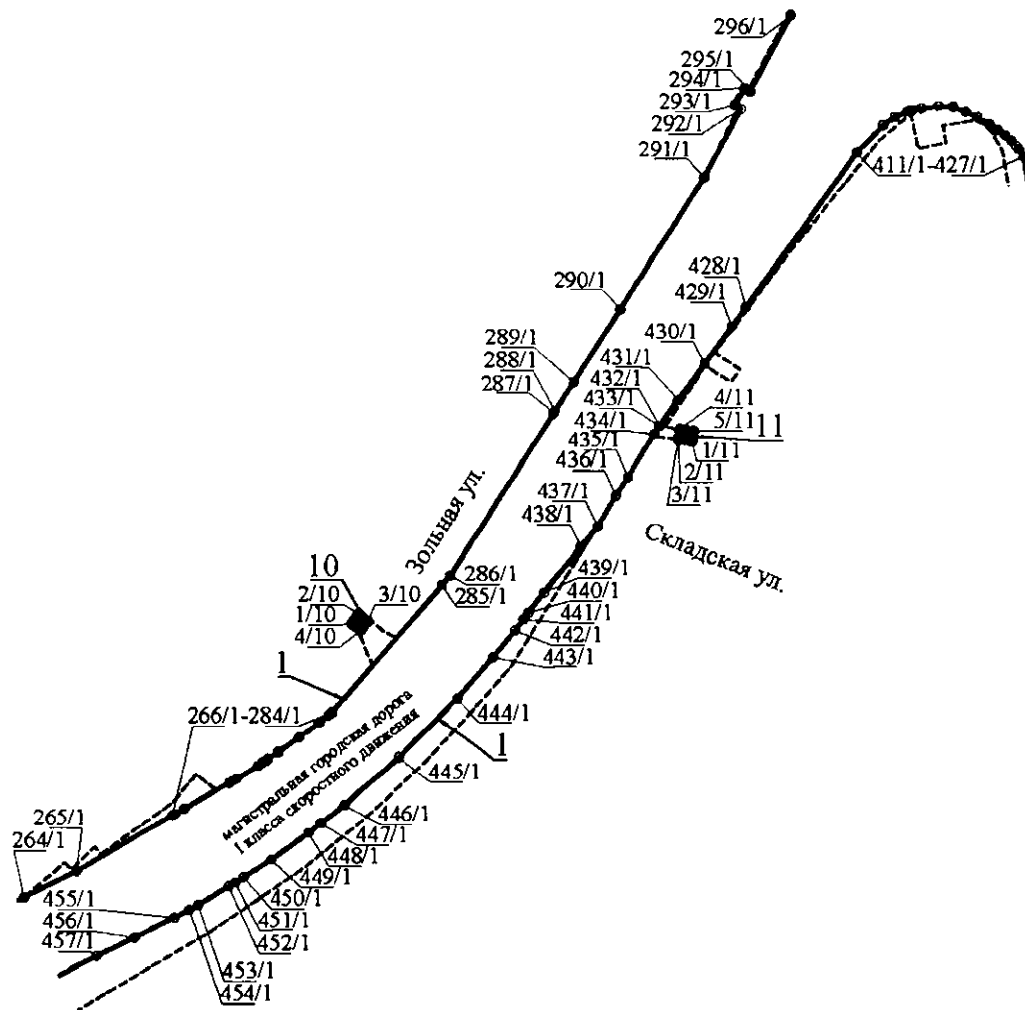


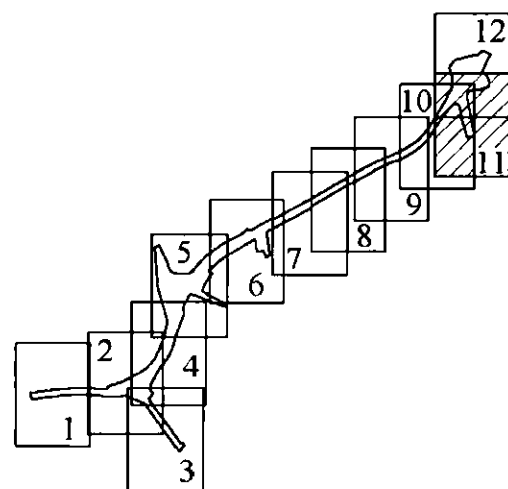
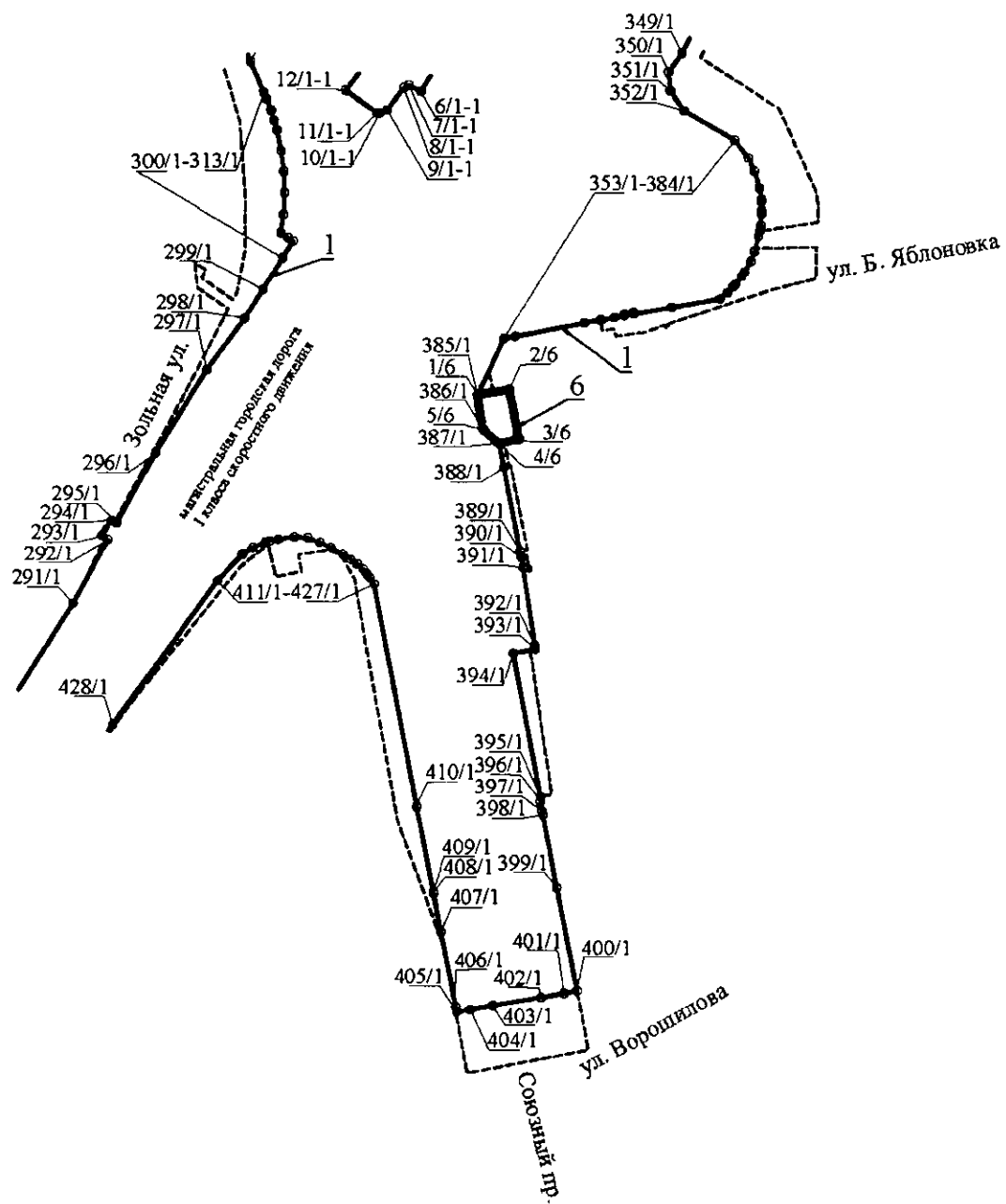


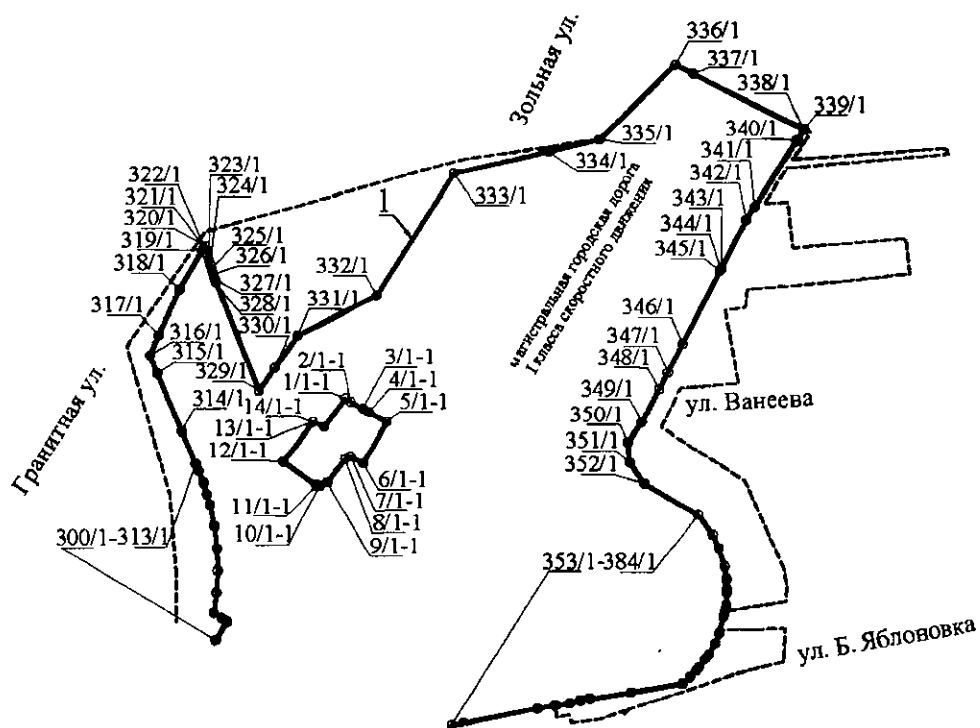









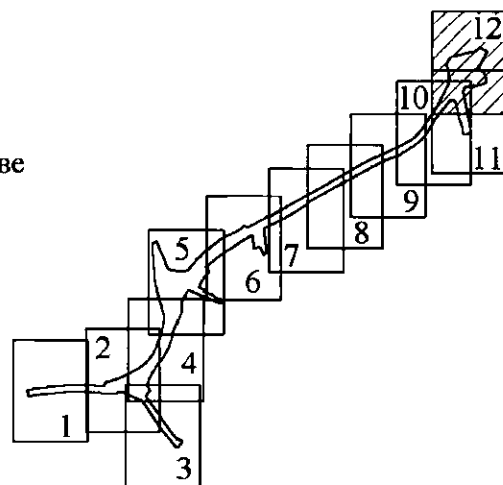






### Условные обозначения

- - границы территории, в отношении которой осуществляется подготовка проекта планировки
-  - границы зон планируемого размещения линейного объекта регионального значения
-  - границы зон планируемого размещения объектов капитального строительства, проектируемых в составе линейного объекта регионального значения
-  7/1 - номера характерных точек границ зон планируемого размещения линейного объекта регионального значения, в том числе точек начала и окончания, точек изменения описания границ таких зон
- 2 - номер зоны планируемого размещения линейного объекта регионального значения



Приложение № 3  
к постановлению  
Правительства Санкт-Петербурга  
от 07.03.2025 № 124

## ПОЛОЖЕНИЕ

о размещении линейного объекта регионального значения  
«Широтная магистраль скоростного движения с мостом через р.Неву  
в створе Фаянсовой ул. – Зольной ул. Этап 2. Участок от транспортного узла  
на пересечении с Витебским пр. до пересечения с Союзным пр.»

1. Наименование, основные характеристики и назначение планируемого для размещения линейного объекта регионального значения «Широтная магистраль скоростного движения с мостом через р.Неву в створе Фаянсовой ул. – Зольной ул. Этап 2. Участок от транспортного узла на пересечении с Витебским пр. до пересечения с Союзным пр.»

Наименование: линейный объект регионального значения – Широтная магистраль скоростного движения с мостом через р.Неву в створе Фаянсовой ул. – Зольной ул. Этап 2. Участок от транспортного узла на пересечении с Витебским пр. до пересечения с Союзным пр. (далее – линейный объект регионального значения).

Основные характеристики линейного объекта регионального значения:

Категория	Магистральная городская дорога I класса скоростного движения
Протяженность	6,95 км
Проектная мощность	11845 прив. ед. /час
Пропускная способность	11845 прив. ед. /час
Интенсивность движения	от 28585 до 40740 прив. ед. /сутки
Грузонапряженность	1534 физ. ед./сутки

Назначение: автомобильная дорога регионального значения.

2. Границы зон планируемого размещения линейного объекта регионального значения устанавливаются во Фрунзенском, Невском и Красногвардейском районах Санкт-Петербурга.

3. Перечень координат характерных точек границ зон планируемого размещения линейного объекта регионального значения.

Номер точки	X (м)	Y (м)
1	2	3
<b>Зона планируемого размещения линейного объекта регионального значения 1</b>		
1	89704,26	115652,50
2	89723,33	115754,12
3	89737,11	115827,51
4	89750,10	115908,90
5	89743,84	115925,50
6	89745,58	115935,32
7	89746,36	115938,52
8	89748,19	115946,03

1	2	3
9	89746,31	115948,60
10	89744,16	115949,73
11	89743,10	115956,81
12	89746,12	115983,55
13	89748,32	115990,75
14	89750,52	115996,79
15	89753,45	115998,38
16	89756,76	116000,17
17	89757,06	116008,68
18	89757,07	116009,03
19	89757,54	116026,44
20	89757,66	116030,73
21	89757,81	116036,40
22	89758,16	116053,65
23	89758,17	116054,07
24	89756,80	116058,76
25	89762,29	116178,73
26	89770,54	116361,62
27	89765,65	116537,91
28	89766,05	116566,11
29	89775,87	116540,76
30	89798,87	116543,12
31	89808,61	116599,61
32	89813,60	116619,55
33	89827,66	116672,02
34	89841,16	116711,90
35	89842,95	116717,19
36	89863,13	116762,26
37	89864,42	116771,99
38	89901,19	116843,35
39	89937,95	116902,28
40	89949,60	116920,95
41	89951,20	116923,51
42	89957,78	116933,15
43	89958,73	116934,54
44	89956,81	116947,35
45	89959,33	116948,18
46	89964,71	116949,85
47	89976,37	116963,29
48	89983,61	116972,92
49	89983,36	116973,04
50	89988,06	116979,19

1	2	3
51	89988,34	116979,01
52	90020,92	117022,08
53	90026,15	117030,59
54	90025,88	117030,66
55	90030,09	117036,07
56	90039,78	117050,59
57	90072,13	117091,46
58	90135,28	117118,77
59	90187,43	117139,05
60	90198,72	117128,11
61	90207,72	117131,38
62	90228,69	117144,33
63	90244,36	117153,55
64	90258,96	117159,11
65	90262,66	117160,51
66	90275,58	117157,95
67	90297,79	117168,23
68	90366,52	117190,46
69	90381,55	117195,36
70	90394,08	117198,79
71	90423,56	117203,46
72	90426,84	117203,97
73	90441,28	117205,27
74	90458,81	117205,74
75	90514,46	117221,10
76	90536,50	117226,24
77	90544,14	117228,02
78	90583,17	117237,12
79	90609,33	117247,10
80	90640,75	117251,99
81	90672,10	117254,14
82	90714,59	117243,55
83	90735,24	117230,56
84	90765,97	117206,54
85	90764,62	117198,49
86	90766,31	117193,15
87	90770,50	117190,14
88	90777,47	117199,36
89	90778,65	117198,48
90	90785,85	117193,14
91	90786,55	117192,62
92	90780,00	117183,30

1	2	3
93	90783,47	117180,80
94	90789,41	117181,27
95	90792,02	117171,78
96	90892,78	117149,21
97	90892,31	117142,99
98	90921,19	117140,70
99	90925,17	117140,78
100	90925,03	117137,08
101	90925,00	117136,34
102	91059,85	117126,66
103	91131,52	117121,84
104	91132,64	117123,73
105	91163,09	117121,66
106	91189,52	117118,33
107	91203,37	117116,45
108	91225,64	117112,01
109	91294,07	117109,28
110	91350,03	117086,22
111	91352,70	117093,49
112	91374,99	117084,95
113	91377,62	117087,36
114	91393,57	117080,73
115	91396,10	117086,72
116	91397,93	117091,01
117	91404,90	117107,40
118	91411,76	117123,53
119	91306,56	117167,03
120	91299,23	117171,39
121	91291,30	117176,11
122	91288,30	117177,90
123	91288,16	117177,96
124	91280,33	117181,01
125	91281,68	117182,92
126	91264,35	117189,47
127	91264,03	117189,73
128	91263,56	117189,08
129	91225,80	117204,61
130	91225,86	117205,51
131	91194,05	117219,00
132	91192,17	117219,35
133	91183,05	117222,94
134	91181,06	117215,49

1	2	3
135	91176,18	117216,46
136	91167,04	117221,02
137	91152,78	117226,44
138	91153,75	117229,05
139	91129,70	117238,69
140	91110,11	117246,64
141	91107,42	117249,37
142	91101,17	117255,74
143	91090,27	117268,71
144	91086,47	117276,34
145	91083,86	117287,98
146	91082,64	117296,51
147	91081,72	117310,50
148	91075,00	117400,31
149	91074,32	117410,50
150	91074,74	117421,13
151	91075,36	117426,40
152	91076,01	117431,39
153	91077,11	117436,94
154	91078,80	117443,80
155	91079,79	117447,17
156	91080,97	117450,79
157	91082,07	117453,89
158	91084,03	117458,90
159	91085,86	117462,78
160	91087,19	117465,56
161	91088,55	117468,25
162	91090,78	117472,33
163	91091,10	117476,24
164	91106,27	117489,18
165	91143,61	117517,42
166	91147,88	117517,21
167	91147,98	117517,21
168	91176,16	117539,77
169	91176,03	117539,94
170	91174,08	117542,38
171	91179,24	117546,50
172	91181,17	117544,06
173	91181,31	117543,88
174	91186,20	117546,86
175	91196,18	117555,72
176	91201,43	117560,19

1	2	3
177	91202,85	117561,56
178	91212,90	117571,27
179	91238,76	117595,88
180	91253,34	117609,84
181	91287,86	117642,89
182	91296,01	117650,74
183	91296,29	117650,35
184	91302,72	117657,15
185	91301,88	117657,94
186	91300,34	117659,22
187	91299,54	117659,75
188	91298,82	117660,24
189	91297,13	117661,75
190	91295,06	117663,62
191	91293,56	117664,88
192	91298,24	117670,34
193	91300,36	117672,74
194	91304,79	117677,88
195	91305,79	117677,02
196	91308,57	117674,59
197	91310,89	117677,25
198	91337,33	117710,50
199	91338,17	117711,49
200	91347,29	117722,56
201	91347,72	117722,28
202	91348,57	117723,29
203	91360,34	117739,46
204	91390,32	117779,82
205	91399,74	117791,74
206	91404,08	117798,79
207	91408,54	117805,77
208	91413,12	117812,68
209	91413,32	117812,97
210	91417,83	117819,50
211	91422,65	117826,24
212	91427,59	117832,90
213	91426,84	117833,29
214	91440,74	117859,96
215	91448,59	117875,02
216	91448,70	117875,23
217	91450,74	117879,10
218	91452,08	117881,58

1	2	3
219	91452,15	117881,71
220	91545,16	118061,97
221	91559,48	118108,68
222	91570,58	118144,85
223	91571,24	118147,00
224	91593,96	118221,08
225	91594,48	118222,79
226	91596,42	118229,09
227	91597,07	118230,26
228	91625,00	118280,07
229	91646,46	118318,34
230	91659,42	118341,46
231	91659,93	118342,32
232	91693,25	118400,98
233	91705,82	118423,11
234	91743,53	118489,49
235	91856,59	118689,60
236	91857,14	118690,57
237	91869,21	118711,94
238	91868,37	118712,41
239	91868,89	118713,34
240	91899,96	118769,09
241	91899,75	118769,21
242	91901,37	118772,06
243	91901,57	118771,97
244	91903,28	118775,04
245	91951,11	118858,53
246	92002,91	118951,04
247	92026,06	118992,24
248	92126,72	119172,51
249	92126,80	119172,64
250	92128,65	119175,81
251	92139,58	119195,45
252	92144,22	119213,62
253	92156,27	119234,87
254	92316,00	119518,69
255	92364,26	119612,46
256	92400,67	119688,81
257	92431,95	119756,57
258	92434,40	119760,61
259	92437,17	119765,19
260	92445,59	119779,08

1	2	3
261	92454,08	119793,09
262	92457,11	119798,09
263	92459,16	119801,48
264	92484,85	119853,95
265	92503,06	119890,06
266	92542,01	119956,69
267	92543,09	119958,53
268	92546,37	119964,37
269	92563,99	119995,68
270	92565,68	119998,42
271	92566,92	120000,63
272	92576,00	120015,33
273	92578,08	120018,49
274	92579,12	120020,17
275	92579,70	120021,01
276	92580,80	120022,61
277	92585,51	120029,75
278	92595,30	120043,69
279	92595,44	120043,89
280	92595,59	120044,08
281	92605,79	120057,73
282	92611,16	120064,48
283	92612,91	120066,78
284	92613,14	120066,98
285	92700,93	120142,65
286	92707,53	120148,35
287	92819,46	120219,47
288	92820,83	120220,35
289	92841,18	120233,28
290	92891,53	120265,27
291	92982,61	120323,15
292	93029,94	120348,65
293	93032,70	120344,32
294	93044,04	120351,33
295	93041,86	120355,07
296	93094,03	120383,18
297	93155,35	120420,68
298	93192,95	120448,71
299	93214,11	120462,00
300	93237,23	120476,53
301	93249,71	120484,37
302	93252,13	120480,54

1	2	3
303	93255,52	120475,18
304	93269,50	120477,05
305	93284,91	120477,82
306	93300,33	120477,28
307	93315,66	120475,46
308	93330,78	120472,36
309	93337,75	120470,33
310	93345,24	120468,16
311	93345,84	120467,91
312	93353,81	120464,61
313	93358,59	120462,63
314	93380,95	120453,10
315	93421,10	120436,16
316	93433,47	120430,95
317	93447,38	120436,80
318	93478,97	120451,26
319	93506,17	120467,01
320	93509,64	120469,02
321	93506,45	120469,86
322	93503,07	120470,79
323	93499,70	120471,75
324	93496,34	120472,73
325	93492,98	120473,73
326	93489,64	120474,76
327	93486,30	120475,82
328	93484,20	120476,50
329	93409,41	120506,21
330	93424,94	120517,13
331	93447,35	120532,87
332	93475,14	120587,50
333	93559,22	120640,71
334	93574,58	120706,30
335	93582,74	120741,15
336	93634,63	120793,45
337	93628,44	120805,69
338	93590,25	120881,20
339	93589,80	120882,09
340	93582,03	120877,16
341	93536,43	120848,21
342	93527,07	120842,27
343	93493,61	120825,31
344	93492,77	120824,97

1	2	3
345	93492,01	120824,48
346	93441,63	120798,45
347	93421,88	120788,24
348	93410,45	120782,34
349	93387,20	120770,32
350	93373,66	120760,62
351	93359,66	120761,87
352	93345,25	120771,97
353	93323,50	120809,31
354	93310,18	120819,31
355	93300,74	120823,61
356	93288,04	120827,52
357	93279,82	120829,01
358	93278,29	120829,04
359	93271,95	120829,17
360	93269,67	120829,05
361	93261,51	120828,62
362	93258,24	120828,09
363	93256,96	120827,76
364	93253,42	120826,83
365	93242,26	120823,92
366	93241,92	120823,83
367	93234,99	120821,06
368	93226,89	120816,39
369	93223,81	120814,11
370	93218,00	120809,73
371	93216,27	120808,08
372	93211,64	120803,69
373	93207,38	120798,50
374	93201,07	120762,87
375	93196,18	120734,90
376	93197,36	120734,69
377	93196,11	120727,97
378	93195,01	120728,09
379	93193,43	120720,57
380	93191,49	120710,69
381	93191,95	120710,60
382	93189,62	120698,63
383	93179,62	120647,36
384	93178,09	120639,33
385	93136,56	120619,78
386	93111,07	120624,21

1	2	3
387	93100,78	120635,75
388	93083,09	120639,17
389	93021,41	120651,11
390	93016,69	120652,02
391	93009,24	120653,35
392	92952,01	120662,12
393	92949,21	120662,63
394	92946,08	120646,12
395	92840,38	120666,32
396	92837,07	120666,07
397	92830,33	120667,34
398	92827,20	120667,95
399	92773,41	120678,36
400	92697,69	120693,35
401	92695,86	120683,55
402	92692,74	120666,84
403	92686,98	120631,28
404	92683,90	120614,56
405	92682,08	120604,73
406	92685,70	120604,03
407	92741,24	120593,05
408	92769,40	120587,59
409	92769,80	120587,58
410	92833,37	120575,18
411	92997,02	120543,73
412	93001,84	120540,70
413	93004,82	120538,43
414	93008,22	120535,49
415	93011,77	120531,26
416	93015,32	120526,28
417	93019,02	120520,67
418	93024,02	120512,02
419	93027,82	120504,00
420	93031,21	120495,22
421	93031,80	120485,27
422	93030,32	120473,43
423	93028,96	120467,16
424	93028,26	120463,94
425	93024,12	120454,72
426	93018,96	120446,94
427	92999,75	120428,71
428	92893,25	120352,12

1	2	3
429	92879,86	120342,38
430	92853,87	120323,48
431	92828,84	120305,28
432	92811,06	120292,35
433	92811,02	120292,32
434	92805,31	120288,81
435	92775,60	120270,59
436	92762,34	120262,45
437	92741,51	120249,67
438	92727,13	120238,16
439	92695,69	120212,69
440	92681,87	120201,82
441	92677,48	120198,65
442	92669,59	120192,92
443	92651,13	120177,65
444	92622,68	120153,11
445	92581,98	120112,92
446	92549,22	120075,50
447	92536,34	120059,12
448	92529,69	120050,67
449	92511,18	120024,86
450	92498,85	120005,65
451	92495,22	120000,00
452	92492,57	119995,57
453	92479,79	119974,21
454	92476,54	119968,23
455	92470,89	119957,82
456	92456,92	119930,32
457	92444,31	119903,86
458	92421,93	119860,28
459	92408,44	119834,00
460	92399,64	119816,86
461	92397,57	119812,69
462	92397,18	119811,89
463	92395,32	119808,14
464	92389,16	119795,72
465	92389,13	119795,65
466	92384,71	119786,73
467	92365,61	119748,20
468	92364,60	119746,17
469	92322,12	119660,46
470	92317,02	119650,17

1	2	3
471	92327,21	119645,07
472	92317,27	119623,62
473	92299,33	119583,63
474	92296,88	119579,16
475	92280,95	119550,09
476	92262,79	119515,86
477	92243,98	119481,97
478	92103,66	119234,54
479	92085,16	119201,92
480	92082,43	119197,09
481	91982,01	119027,46
482	91950,30	118971,53
483	91850,47	118788,08
484	91850,03	118787,31
485	91844,49	118777,54
486	91832,03	118755,56
487	91825,66	118744,34
488	91815,29	118726,04
489	91793,77	118738,59
490	91793,07	118737,38
491	91779,04	118713,33
492	91793,21	118705,06
493	91788,23	118696,46
494	91796,34	118691,87
495	91791,31	118682,71
496	91774,57	118650,97
497	91758,37	118618,96
498	91748,29	118597,71
499	91730,04	118562,68
500	91718,89	118540,66
501	91707,27	118518,89
502	91695,39	118497,26
503	91696,28	118496,76
504	91699,24	118497,70
505	91702,36	118496,20
506	91703,34	118493,08
507	91701,70	118489,93
508	91698,39	118489,07
509	91695,48	118490,56
510	91694,54	118493,60
511	91693,63	118494,11
512	91686,87	118482,12

1	2	3
513	91686,40	118481,28
514	91666,41	118451,07
515	91663,31	118446,38
516	91656,94	118436,76
517	91651,12	118428,56
518	91642,31	118416,16
519	91629,78	118398,52
520	91620,14	118380,49
521	91619,06	118378,65
522	91596,22	118339,96
523	91589,76	118329,01
524	91562,06	118333,33
525	91516,95	118340,37
526	91443,01	118349,17
527	91413,35	118353,67
528	91327,48	118366,68
529	91300,45	118370,27
530	91270,23	118333,51
531	91269,08	118332,11
532	91331,86	118322,52
533	91333,46	118322,27
534	91347,26	118320,07
535	91425,28	118307,35
536	91424,33	118297,87
537	91439,86	118295,97
538	91438,83	118287,97
539	91485,12	118281,19
540	91485,84	118267,72
541	91475,06	118249,38
542	91455,25	118215,43
543	91456,51	118214,66
544	91467,40	118208,06
545	91471,77	118208,00
546	91483,12	118202,82
547	91444,45	118135,90
548	91441,34	118130,51
549	91438,57	118126,20
550	91435,30	118121,09
551	91386,15	118038,06
552	91388,82	118037,02
553	91387,15	118032,78
554	91389,78	118031,48

1	2	3
555	91337,53	117938,56
556	91352,87	117929,45
557	91342,68	117913,78
558	91337,76	117906,21
559	91336,74	117904,45
560	91337,17	117904,18
561	91334,31	117899,71
562	91333,88	117899,99
563	91304,51	117855,06
564	91298,27	117845,53
565	91291,23	117834,75
566	91283,22	117824,80
567	91285,32	117823,14
568	91281,37	117816,97
569	91196,41	117718,57
570	91186,94	117708,95
571	91185,66	117707,65
572	91134,88	117655,58
573	91134,37	117656,10
574	91128,72	117651,29
575	91128,52	117651,53
576	91119,92	117661,53
577	91115,24	117657,50
578	91102,85	117646,84
579	91099,47	117643,92
580	91085,86	117632,21
581	91080,28	117628,03
582	91076,64	117625,37
583	91044,61	117602,23
584	91041,54	117606,47
585	91031,46	117603,46
586	91015,11	117598,58
587	91005,24	117610,01
588	90982,55	117590,82
589	90982,00	117590,35
590	90981,47	117591,01
591	90974,25	117585,18
592	90972,82	117586,92
593	90970,60	117585,12
594	90968,43	117584,34
595	90951,52	117579,76
596	90930,37	117579,57

1	2	3
597	90909,83	117579,44
598	90900,24	117579,49
599	90895,31	117579,77
600	90887,22	117581,89
601	90883,10	117584,35
602	90873,27	117593,33
603	90869,23	117602,79
604	90866,45	117601,67
605	90863,62	117608,15
606	90856,70	117624,58
607	90854,35	117630,26
608	90850,85	117638,81
609	90839,27	117667,12
610	90801,96	117758,24
611	90750,20	117865,77
612	90747,90	117864,83
613	90747,67	117864,80
614	90739,49	117863,81
615	90845,43	117603,68
616	90869,61	117548,46
617	90899,05	117477,44
618	90900,26	117475,58
619	90887,36	117468,29
620	90882,39	117465,48
621	90845,95	117444,88
622	90806,71	117422,70
623	90797,14	117417,29
624	90785,13	117412,24
625	90769,27	117405,57
626	90760,64	117401,31
627	90733,66	117381,25
628	90716,92	117373,71
629	90694,50	117363,61
630	90647,24	117346,59
631	90587,35	117331,00
632	90515,26	117316,71
633	90509,63	117320,88
634	90474,45	117314,52
635	90450,01	117331,92
636	90444,70	117335,74
637	90400,00	117317,89
638	90394,36	117316,12

1	2	3
639	90334,07	117297,24
640	90315,18	117289,68
641	90303,61	117288,51
642	90302,51	117285,36
643	90302,62	117284,56
644	90289,56	117279,24
645	90224,40	117255,13
646	90190,01	117240,33
647	90169,06	117230,09
648	90148,50	117219,07
649	90128,37	117207,29
650	90103,17	117191,07
651	90080,74	117175,99
652	90058,81	117160,19
653	90027,31	117137,45
654	90007,67	117123,27
655	89981,09	117104,08
656	89975,81	117100,27
657	89973,57	117098,38
658	89952,93	117080,98
659	89949,06	117077,71
660	89946,35	117075,58
661	89923,94	117057,99
662	89909,84	117046,92
663	89896,32	117036,31
664	89882,86	117025,74
665	89860,17	117007,93
666	89835,46	116992,64
667	89818,14	116985,51
668	89803,11	116980,93
669	89786,52	116977,65
670	89785,02	116977,36
671	89769,73	116975,32
672	89758,69	116974,81
673	89746,83	116974,27
674	89734,64	116974,44
675	89726,68	116974,56
676	89707,83	116977,36
677	89691,01	116981,18
678	89689,96	116981,57
679	89673,95	116987,55
680	89662,36	116993,18

1	2	3
681	89650,43	117000,21
682	89641,16	117007,10
683	89592,75	117043,57
684	89587,51	117046,97
685	89585,96	117030,61
686	89588,27	117017,47
687	89552,48	117045,11
688	89551,51	117047,42
689	89550,10	117046,95
690	89487,92	117094,99
691	89489,13	117110,80
692	89478,30	117118,70
693	89475,27	117120,91
694	89439,66	117147,54
695	89439,52	117147,40
696	89429,38	117155,57
697	89429,63	117155,88
698	89268,78	117272,97
699	89175,25	117341,02
700	89173,91	117342,35
701	89173,29	117342,82
702	89168,79	117345,94
703	89157,07	117354,38
704	89141,33	117365,71
705	89135,91	117369,44
706	89145,73	117382,43
707	89145,53	117382,58
708	89148,92	117387,08
709	89122,59	117406,92
710	89112,43	117395,12
711	89111,40	117394,18
712	89109,78	117393,09
713	89108,12	117392,32
714	89105,96	117391,69
715	89103,80	117391,19
716	89101,72	117391,03
717	89099,93	117390,98
718	89097,98	117391,34
719	89096,42	117391,90
720	89094,83	117392,50
721	89074,12	117368,02
722	89075,27	117365,76

1	2	3
723	89075,84	117362,86
724	89076,01	117360,85
725	89075,94	117358,63
726	89075,70	117356,83
727	89075,35	117355,26
728	89074,87	117353,72
729	89074,34	117352,41
730	89073,72	117351,14
731	89073,01	117349,92
732	89072,22	117348,75
733	89064,81	117339,52
734	89090,51	117319,59
735	89094,66	117315,58
736	89097,41	117312,92
737	89115,47	117298,93
738	89122,51	117293,65
739	89122,71	117294,05
740	89152,71	117271,02
741	89156,66	117267,99
742	89158,28	117266,76
743	89161,71	117265,74
744	89214,32	117226,23
745	89214,78	117225,88
746	89219,68	117222,09
747	89220,14	117222,64
748	89290,26	117170,38
749	89359,85	117118,52
750	89397,95	117090,36
751	89420,05	117074,03
752	89483,09	117032,25
753	89485,40	117062,16
754	89543,77	117017,37
755	89545,82	117011,92
756	89549,34	117013,09
757	89596,48	116976,92
758	89598,89	116967,37
759	89604,55	116956,37
760	89608,15	116943,94
761	89613,46	116925,57
762	89616,19	116922,80
763	89635,34	116888,96
764	89643,66	116864,22

1	2	3
765	89650,93	116845,44
766	89652,04	116844,96
767	89693,66	116734,31
768	89727,76	116643,63
769	89721,69	116601,75
770	89718,38	116563,58
771	89717,42	116509,34
772	89724,44	116424,99
773	89726,20	116344,31
774	89725,49	116290,03
775	89716,11	116302,60
776	89711,63	116308,62
777	89711,23	116309,45
778	89710,73	116310,48
779	89711,54	116287,50
780	89711,97	116276,70
781	89712,29	116268,75
782	89713,25	116244,49
783	89707,99	116155,88
784	89707,81	116152,74
785	89707,06	116140,26
786	89706,97	116138,62
787	89701,64	116079,61
788	89700,75	116069,74
789	89699,20	116052,54
790	89698,72	116047,26
791	89698,31	116042,68
792	89696,72	116025,08
793	89695,83	116015,23
794	89692,03	115973,09
795	89691,17	115963,62
796	89690,48	115955,98
797	89690,44	115955,54
798	89689,26	115942,89
799	89676,08	115842,70
800	89686,39	115841,13
801	89663,30	115659,14
802	89685,09	115655,61
<b>Внутренний контур 1</b>		
1	93403,96	120565,46
2	93401,76	120569,37
3	93396,94	120577,94

1	2	3
4	93394,53	120582,05
5	93387,44	120594,43
6	93358,97	120578,12
7	93363,97	120569,39
8	93361,92	120565,69
9	93345,90	120553,30
10	93343,50	120547,76
11	93343,79	120545,82
12	93360,02	120522,82
13	93387,43	120543,59
14	93383,99	120551,32
<b>Внутренний контур 2 (зона планируемого размещения объекта капитального строительства, проектируемого в составе линейного объекта регионального значения, 2)</b>		
1	91059,96	117170,04
2	91073,21	117177,30
3	91068,41	117186,10
4	91055,14	117178,81
<b>Внутренний контур 3 (зона планируемого размещения объекта капитального строительства, проектируемого в составе линейного объекта регионального значения, 7)</b>		
1	90908,76	117532,01
2	90904,42	117539,55
3	90894,19	117533,66
4	90898,53	117526,12
<b>Внутренний контур 4 (зона планируемого размещения объекта капитального строительства, проектируемого в составе линейного объекта регионального значения, 9)</b>		
1	91487,11	118267,06
2	91491,20	118264,00
3	91497,78	118260,16
4	91509,25	118280,11
5	91498,47	118286,37
<b>Зона планируемого размещения объекта капитального строительства, проектируемого в составе линейного объекта регионального значения, 2</b>		
1	91059,96	117170,04
2	91073,21	117177,30
3	91068,41	117186,10
4	91055,14	117178,81
<b>Зона планируемого размещения объекта капитального строительства, проектируемого в составе линейного объекта регионального значения, 3</b>		
1	91016,98	117649,55
2	91012,63	117646,41
3	91004,61	117640,62

1	2	3
4	91005,54	117639,25
5	91011,90	117630,46
6	91016,21	117633,58
7	91017,59	117631,69
8	91021,31	117634,40
9	91023,36	117631,57
10	91030,57	117636,80
11	91021,14	117649,75
12	91018,20	117647,71
<b>Зона планируемого размещения объекта капитального строительства, проектируемого в составе линейного объекта регионального значения, 4</b>		
1	89718,31	117022,75
2	89727,78	117034,16
3	89720,01	117040,63
4	89710,55	117029,50
<b>Зона планируемого размещения объекта капитального строительства, проектируемого в составе линейного объекта регионального значения, 5</b>		
1	89825,90	117003,01
2	89823,15	117012,65
3	89790,17	117003,32
4	89793,10	116993,36
<b>Зона планируемого размещения объекта капитального строительства, проектируемого в составе линейного объекта регионального значения, 6</b>		
1	93136,56	120619,78
2	93140,79	120643,49
3	93103,88	120650,51
4	93100,78	120635,75
5	93111,07	120624,21
<b>Зона планируемого размещения объекта капитального строительства, проектируемого в составе линейного объекта регионального значения, 7</b>		
1	90908,76	117532,01
2	90904,42	117539,55
3	90894,19	117533,66
4	90898,53	117526,12
<b>Зона планируемого размещения объекта капитального строительства, проектируемого в составе линейного объекта регионального значения, 8</b>		
1	91265,04	117839,20
2	91258,46	117830,40
3	91269,17	117822,21
4	91275,71	117830,75
<b>Зона планируемого размещения объекта капитального строительства, проектируемого в составе линейного объекта регионального значения, 9</b>		
1	91487,11	118267,06
2	91491,20	118264,00

1	2	3
3	91497,78	118260,16
4	91509,25	118280,11
5	91498,47	118286,37
<b>Зона планируемого размещения объекта капитального строительства, проектируемого в составе линейного объекта регионального значения, 10</b>		
1	92674,53	120080,15
2	92681,23	120085,22
3	92676,33	120091,69
4	92669,59	120086,67
<b>Зона планируемого размещения объекта капитального строительства, проектируемого в составе линейного объекта регионального значения, 11</b>		
1	92800,19	120315,16
2	92801,51	120305,65
3	92802,70	120305,82
4	92808,93	120306,68
5	92807,65	120316,19
<b>Зона планируемого размещения объекта капитального строительства, проектируемого в составе линейного объекта регионального значения, 12</b>		
1	91272,33	117849,06
2	91271,22	117847,62
3	91268,74	117844,40
4	91265,04	117839,20
5	91275,71	117830,75
6	91277,60	117829,25
7	91285,39	117839,17
8	91283,48	117840,62
<b>Зона планируемого размещения объекта капитального строительства, проектируемого в составе линейного объекта регионального значения, 13</b>		
1	91018,20	117647,71
2	91021,14	117649,75
3	91024,72	117652,23
4	91020,95	117657,65
5	91014,55	117653,20
6	91016,98	117649,55

4. Предельные параметры разрешенного строительства, реконструкции объектов капитального строительства, входящих в состав линейного объекта регионального значения в границах зон его планируемого размещения.

4.1.

Номер зоны размещения объекта капитального строительства, входящего в состав линейного объекта регионального значения	2
Функциональное назначение объекта капитального строительства, входящего в состав линейного объекта регионального значения	Сооружение, обеспечивающее поставку электричества

	(трансформаторная подстанция)
Предельная высота здания, строения, сооружения, входящего в состав линейного объекта регионального значения	6 м
Максимальный процент застройки зоны планируемого размещения объекта капитального строительства, входящего в состав линейного объекта регионального значения	100%
Минимальные отступы от границ земельных участков	0 м

## 4.2.

Номер зоны размещения объекта капитального строительства, входящего в состав линейного объекта регионального значения	3
Функциональное назначение объекта капитального строительства, входящего в состав линейного объекта регионального значения	Сооружение, обеспечивающее поставку электричества (трансформаторная подстанция)
Предельная высота здания, строения, сооружения, входящего в состав линейного объекта регионального значения	6 м
Максимальный процент застройки зоны планируемого размещения объекта капитального строительства, входящего в состав линейного объекта регионального значения	100%
Минимальные отступы от границ земельных участков	0 м

## 4.3.

Номер зоны размещения объекта капитального строительства, входящего в состав линейного объекта регионального значения	4
Функциональное назначение объекта капитального строительства, входящего в состав линейного объекта регионального значения	Сооружение, обеспечивающее поставку электричества (трансформаторная подстанция)
Предельная высота здания, строения, сооружения, входящего в состав линейного объекта регионального значения	6 м
Максимальный процент застройки зоны планируемого размещения объекта капитального строительства, входящего в состав линейного объекта регионального значения	100%
Минимальные отступы от границ земельных участков	0 м

## 4.4.

Номер зоны размещения объекта капитального строительства, входящего в состав линейного объекта регионального значения	5
Функциональное назначение объекта капитального строительства, входящего в состав линейного объекта регионального значения	Сооружение, обеспечивающее поставку электричества (трансформаторная подстанция)
Предельная высота здания, строения, сооружения, входящего в	6 м

состав линейного объекта регионального значения	
Максимальный процент застройки зоны планируемого размещения объекта капитального строительства, входящего в состав линейного объекта регионального значения	100%
Минимальные отступы от границ земельных участков	0 м

## 4.5.

Номер зоны размещения объекта капитального строительства, входящего в состав линейного объекта регионального значения	6
Функциональное назначение объекта капитального строительства, входящего в состав линейного объекта регионального значения	Сооружение, обеспечивающее поставку электричества (трансформаторная подстанция)
Предельная высота здания, строения, сооружения, входящего в состав линейного объекта регионального значения	6 м
Максимальный процент застройки зоны планируемого размещения объекта капитального строительства, входящего в состав линейного объекта регионального значения	100%
Минимальные отступы от границ земельных участков	0 м

## 4.6.

Номер зоны размещения объекта капитального строительства, входящего в состав линейного объекта регионального значения	7
Функциональное назначение объекта капитального строительства, входящего в состав линейного объекта регионального значения	Сооружение, обеспечивающее поставку электричества (трансформаторная подстанция)
Предельная высота здания, строения, сооружения, входящего в состав линейного объекта регионального значения	6 м
Максимальный процент застройки зоны планируемого размещения объекта капитального строительства, входящего в состав линейного объекта регионального значения	100%
Минимальные отступы от границ земельных участков	0 м

## 4.7.

Номер зоны размещения объекта капитального строительства, входящего в состав линейного объекта регионального значения	8
Функциональное назначение объекта капитального строительства, входящего в состав линейного объекта регионального значения	Сооружение, обеспечивающее поставку электричества (трансформаторная подстанция)
Предельная высота здания, строения, сооружения, входящего в состав линейного объекта регионального значения	6 м
Максимальный процент застройки зоны планируемого размещения объекта капитального строительства, входящего в	100%

состав линейного объекта регионального значения	
Минимальные отступы от границ земельных участков	0 м

## 4.8.

Номер зоны размещения объекта капитального строительства, входящего в состав линейного объекта регионального значения	9
Функциональное назначение объекта капитального строительства, входящего в состав линейного объекта регионального значения	Сооружение, обеспечивающее поставку электричества (трансформаторная подстанция)
Предельная высота здания, строения, сооружения, входящего в состав линейного объекта регионального значения	6 м
Максимальный процент застройки зоны планируемого размещения объекта капитального строительства, входящего в состав линейного объекта регионального значения	100%
Минимальные отступы от границ земельных участков	0 м

## 4.9.

Номер зоны размещения объекта капитального строительства, входящего в состав линейного объекта регионального значения	10
Функциональное назначение объекта капитального строительства, входящего в состав линейного объекта регионального значения	Сооружение, обеспечивающее поставку электричества (трансформаторная подстанция)
Предельная высота здания, строения, сооружения, входящего в состав линейного объекта регионального значения	6 м
Максимальный процент застройки зоны планируемого размещения объекта капитального строительства, входящего в состав линейного объекта регионального значения	100%
Минимальные отступы от границ земельных участков	0 м

## 4.10.

Номер зоны размещения объекта капитального строительства, входящего в состав линейного объекта регионального значения	11
Функциональное назначение объекта капитального строительства, входящего в состав линейного объекта регионального значения	Сооружение, обеспечивающее поставку электричества (трансформаторная подстанция)
Предельная высота здания, строения, сооружения, входящего в состав линейного объекта регионального значения	6 м
Максимальный процент застройки зоны планируемого размещения объекта капитального строительства, входящего в состав линейного объекта регионального значения	100%
Минимальные отступы от границ земельных участков	0 м

## 4.11.

Номер зоны размещения объекта капитального строительства, входящего в состав линейного объекта регионального значения	12
Функциональное назначение объекта капитального строительства, входящего в состав линейного объекта регионального значения	Сооружение, обеспечивающее поставку электричества (трансформаторная подстанция)
Предельная высота здания, строения, сооружения, входящего в состав линейного объекта регионального значения	6 м
Максимальный процент застройки зоны планируемого размещения объекта капитального строительства, входящего в состав линейного объекта регионального значения	100%
Минимальные отступы от границ земельных участков	0 м

## 4.12.

Номер зоны размещения объекта капитального строительства, входящего в состав линейного объекта регионального значения	13
Функциональное назначение объекта капитального строительства, входящего в состав линейного объекта регионального значения	Сооружение, обеспечивающее поставку электричества (трансформаторная подстанция)
Предельная высота здания, строения, сооружения, входящего в состав линейного объекта регионального значения	6 м
Максимальный процент застройки зоны планируемого размещения объекта капитального строительства, входящего в состав линейного объекта регионального значения	100%
Минимальные отступы от границ земельных участков	0 м

5. Мероприятия по защите сохраняемых объектов капитального строительства (здание, строение, сооружение, объекты, строительство которых не завершено), существующих и строящихся на момент подготовки проекта планировки территории для размещения линейного объекта регионального значения (далее – территория), а также объектов капитального строительства, планируемых к строительству в соответствии с ранее утвержденной документацией по планировке территории, от возможного негативного воздействия в связи с размещением линейного объекта регионального значения.

Перечень мероприятий включает комплексное геотехническое сопровождение строительства для обеспечения надежности и безопасности зданий (сооружений) при строительстве, а также безопасности соседней застройки, на которую может оказать влияние строительство: предварительную оценку геотехнической ситуации, инженерно-геологические изыскания, геотехническое обоснование проекта, технологический регламент ведения работ, мониторинг за сохранностью зданий и сооружений при производстве работ и контроль качества работ, послепостроечный мониторинг.

6. Мероприятия по сохранению объектов культурного наследия от возможного негативного воздействия в связи с размещением линейного объекта регионального значения.

На территории для размещения линейного объекта регионального значения расположен ряд объектов культурного наследия. Объекты культурного наследия не попадают в границы зоны планируемого размещения линейного объекта регионального значения и в границы зон планируемого размещения объектов капитального строительства, проектируемых в составе линейного объекта регионального значения.

Перечень мероприятий по сохранению объектов культурного наследия от возможного негативного влияния линейного объекта регионального значения включает комплексное обследование каждого здания, сооружения, попадающего в «зону риска», с выявлением технического состояния конструкций и фундаментов, выполнением расчетов возможных прогнозируемых изменений технических параметров в период строительства и эксплуатации линейного объекта регионального значения и разработку мероприятий по предотвращению негативных последствий. Данные изыскания выполняются на последующих стадиях проектирования. Кроме того, комплекс мероприятий включает послепостроечный мониторинг технического состояния сооружений, попадающих в «зону риска».

#### 7. Мероприятия по охране окружающей среды.

Охрана окружающей среды будет осуществляться в период строительства и эксплуатации линейного объекта регионального значения и включать следующие мероприятия:

- оценка загрязнения атмосферного воздуха;
- охрана поверхностных и подземных вод от истощения и загрязнения;
- охрана окружающей среды от отходов;
- оценка воздействия объекта на растительный и животный мир;
- мероприятия по охране растительного мира;
- мероприятия по защите от шума;

экологический мониторинг (в том числе мониторинг атмосферного воздуха, водных ресурсов, почвенного покрова, химического загрязнения почв, уровней шума, локальный мониторинг за сбором, временным хранением и транспортировкой отходов).

8. Мероприятия по защите территории от чрезвычайных ситуаций природного и техногенного характера, в том числе по обеспечению пожарной безопасности и гражданской обороне.

Предусматриваются следующие противопожарные мероприятия для линейного объекта регионального значения:

к использованию на линейном объекте регионального значения допускаются отделочные и строительные материалы, оборудование и кабельная продукция, имеющие сертификаты соответствия Федерального агентства по техническому регулированию и метрологии и сертификаты пожарной безопасности;

обеспечение беспрепятственной эвакуации людей с линейного объекта регионального значения;

обеспечение возможности беспрепятственного ввода и передвижения на линейном объекте регионального значения сил и средств ликвидации чрезвычайных ситуаций, в том числе пожарного автотранспорта;

обеспечение наружного пожаротушения от ближайших пожарных гидрантов на коммунальной сети.

Для обеспечения ввода пожарного автотранспорта к проектируемому участку дороги предусматривается использование существующей улично-дорожной сети.

На проектируемых водопроводных линиях, предусматривается установка пожарных гидрантов и отключающей (запорной) арматуры.

При пожаре эвакуация людей будет производиться по проезжей части в безопасную (свободную) сторону от опасных факторов пожара.

Спасение материальных ценностей (различной автомобильной и железнодорожной техники) предусмотрено силами и средствами специализированных формирований (Министерство Российской Федерации по делам гражданской обороны, чрезвычайным ситуациям и ликвидации последствий стихийных бедствий, и дорожные службы).

Мероприятия по защите людей.

Мероприятия по защите людей в военное время.

В границах проектирования расположен линейный объект регионального значения, включающий в себя автомобильные магистрали, в том числе устойчивого функционирования, входящие в состав транспортной инфраструктуры Санкт-Петербурга, территория которого отнесена к особой группе по гражданской обороне. Функционирование рассматриваемого участка транспортной инфраструктуры города может быть предусмотрено в военное время (при военных конфликтах). Таким образом, организации, эксплуатирующие рассматриваемые линейные сооружения, могут продолжать свою деятельность в военное время (при военных конфликтах).

Порядок эксплуатации планируемого к размещению линейного объекта регионального значения в военное время определяется планом гражданской обороны Санкт-Петербурга.

Согласно проекту планировки решения по укрытию населения не требуются.

Мероприятия по защите персонала организаций, продолжающих работу в военное время.

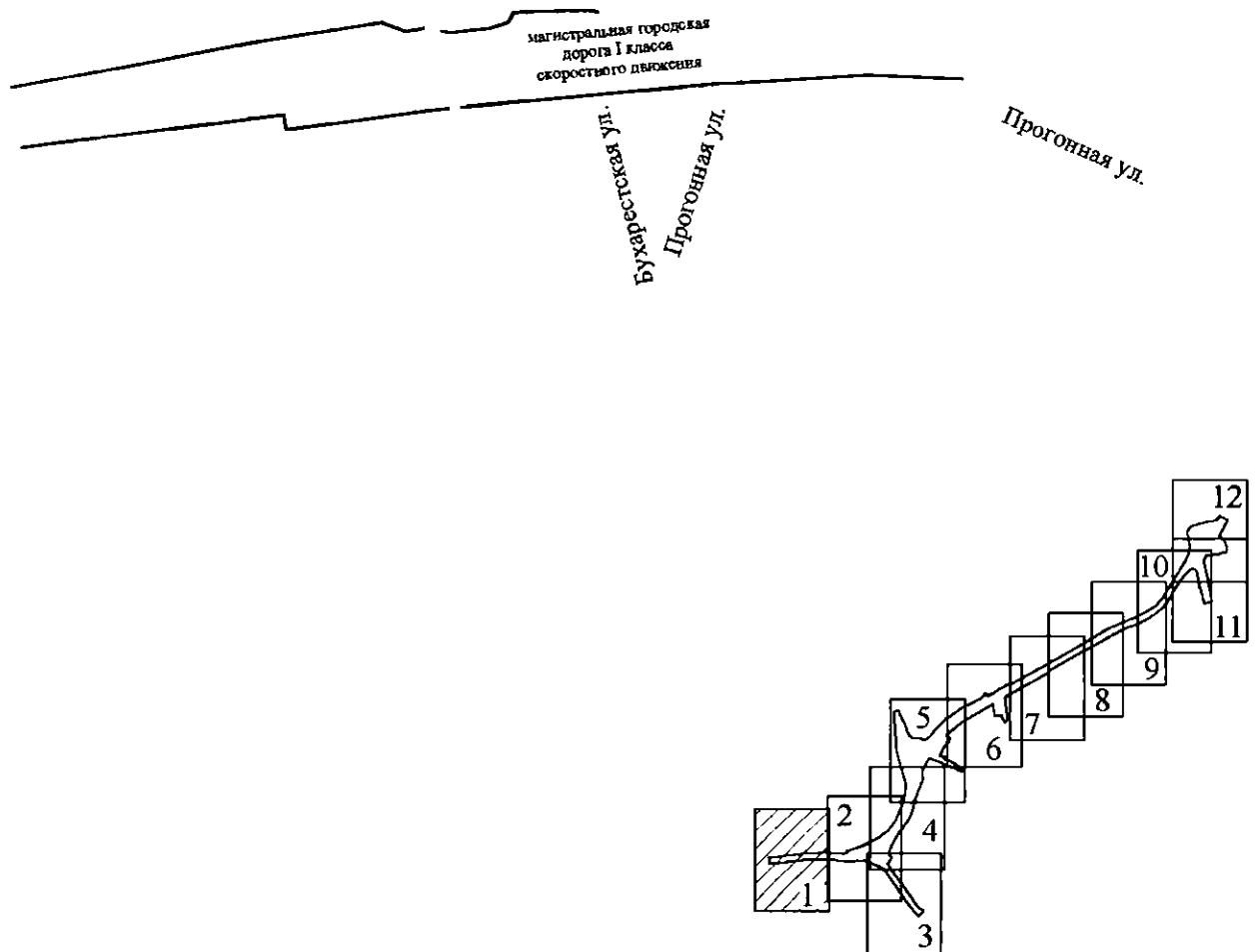
Мероприятия по защите и укрытию персонала работающей смены дежурного и линейного персонала организаций, обеспечивающих жизнедеятельность района размещения объекта и выполняющих мероприятия гражданской обороны, учтены в планах гражданской обороны соответствующих организаций, имеющих мобилизационные задания и продолжающих работу в военное время.

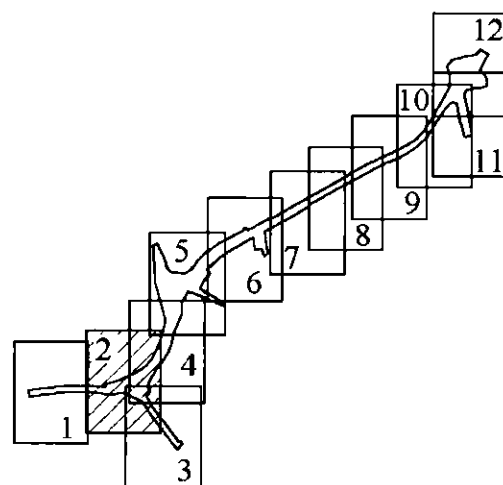
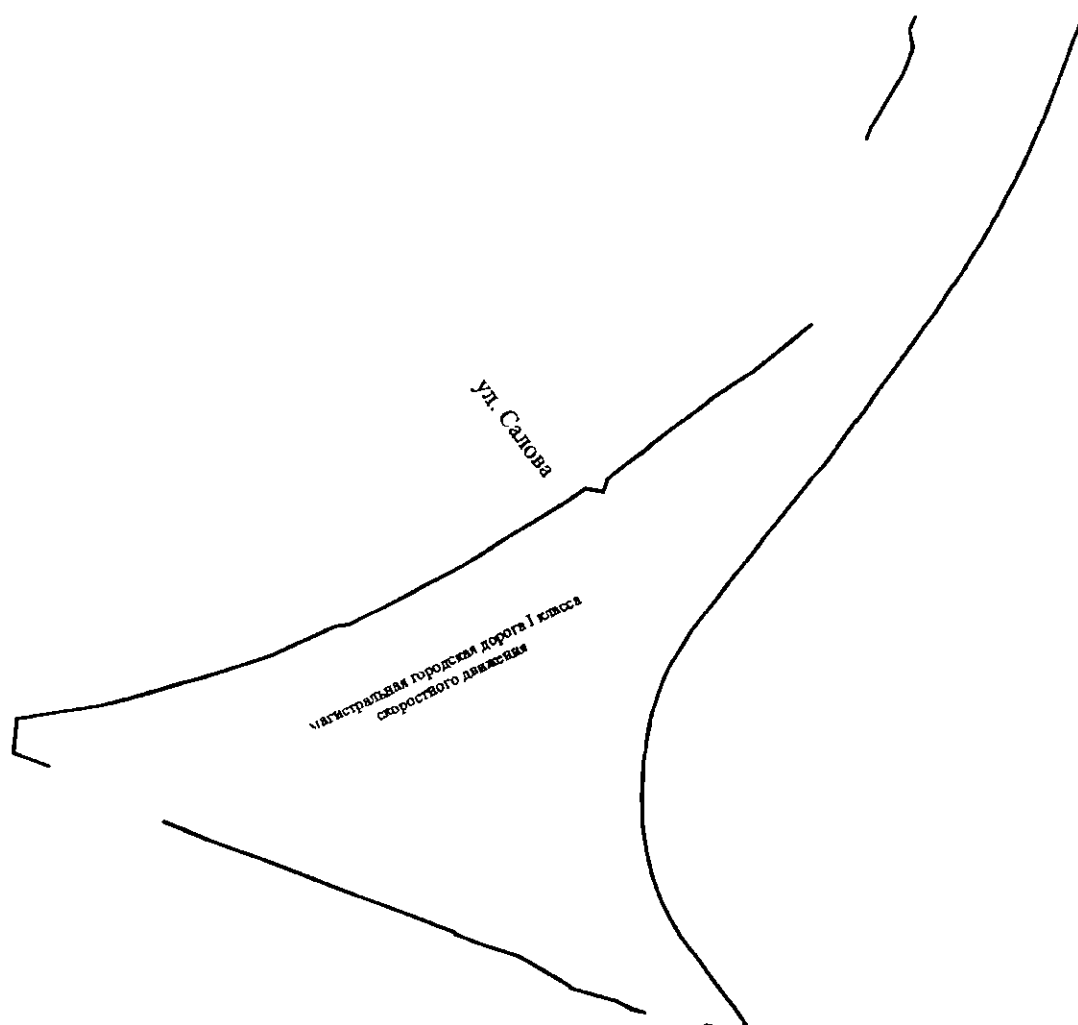
На линейном объекте регионального значения отсутствуют и не предусматриваются к размещению объекты, для которых существует возможность приспособления под объекты гражданской обороны.

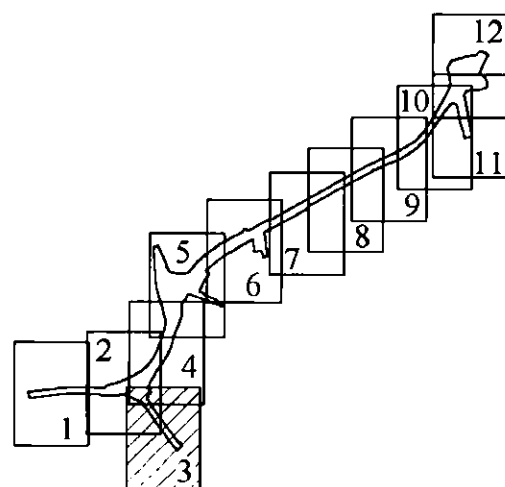
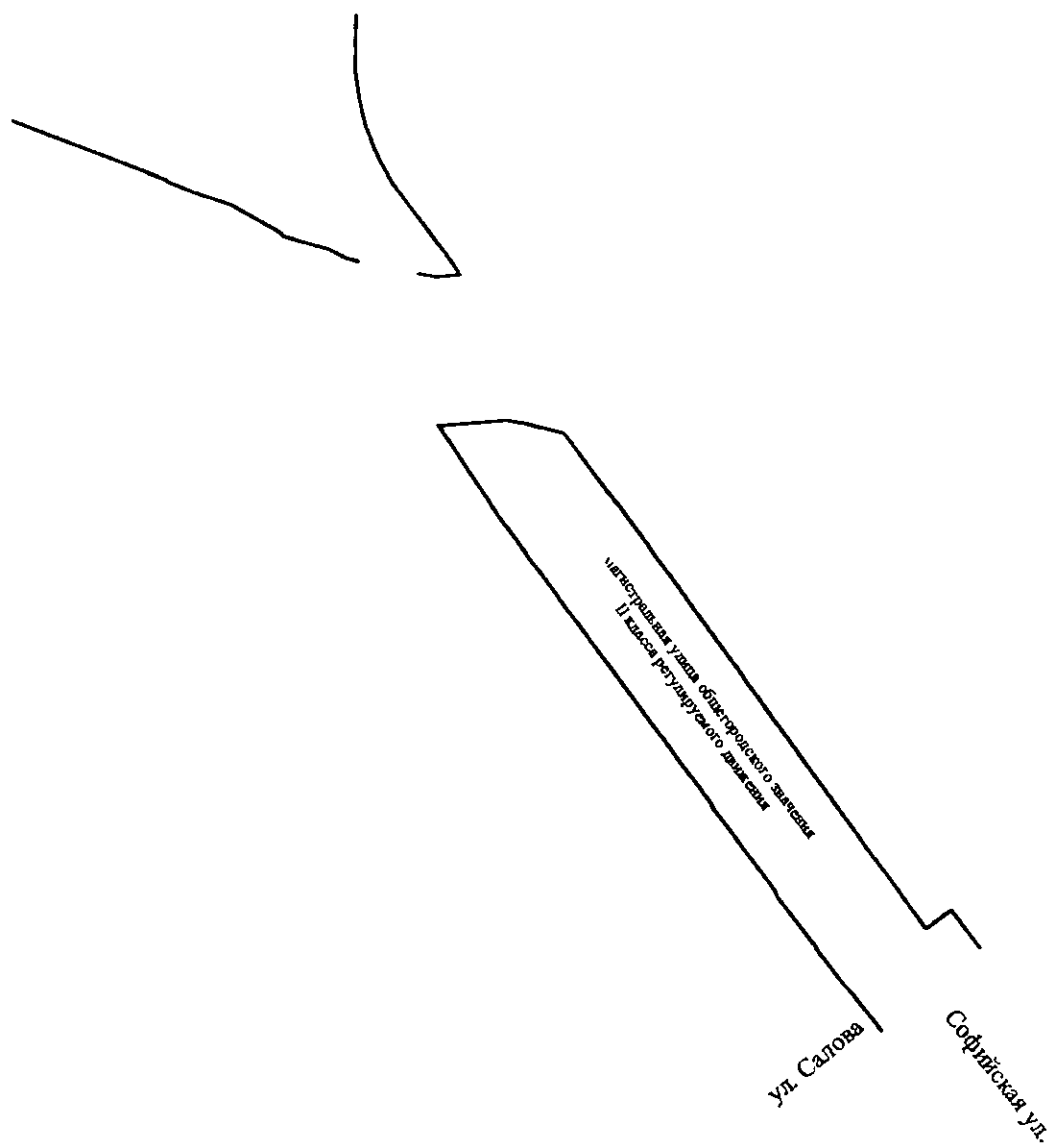


### ЧЕРТЕЖ

межевания территории для размещения линейного объекта регионального значения  
«Широтная магистраль скоростного движения с мостом через р.Неву в створе  
Фаянсовой ул. - Зольной ул. Этап 2. Участок от транспортного узла на пересечении  
с Витебским пр. до пересечения с Союзным пр.»  
(красные линии)

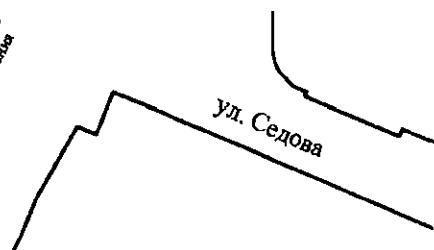




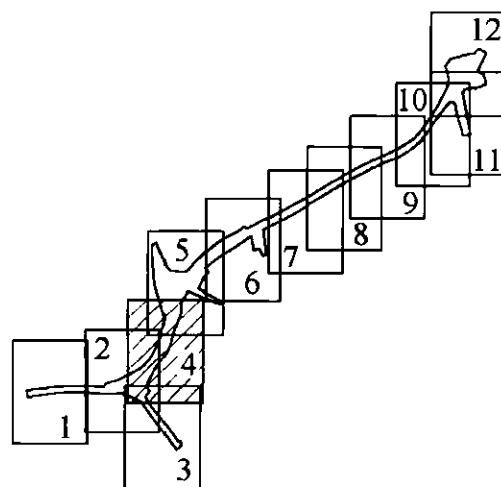



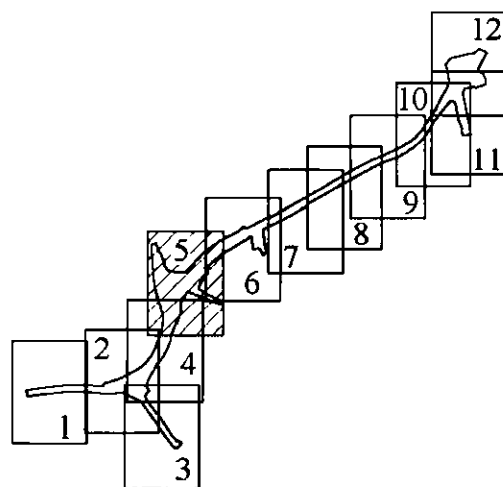
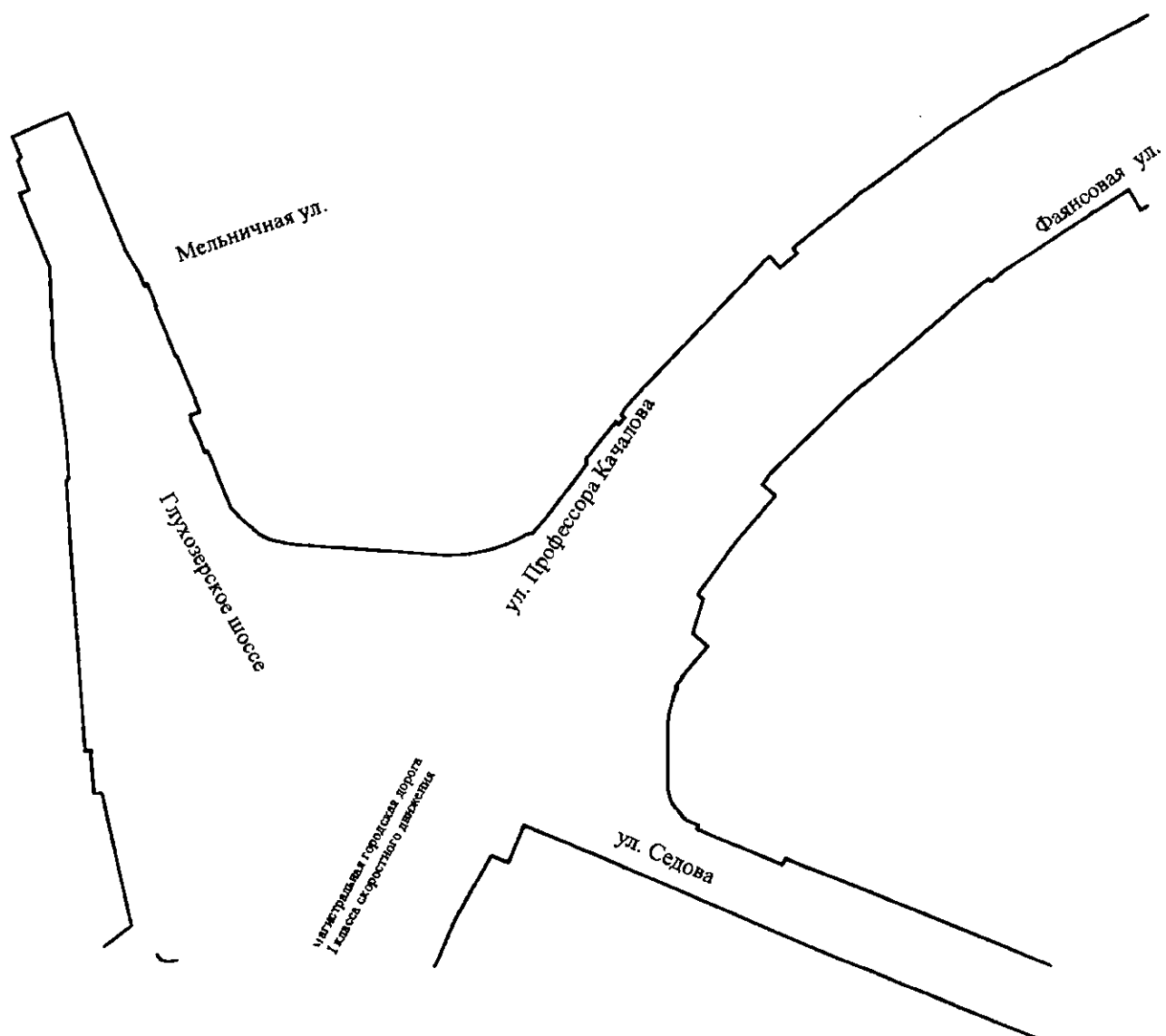


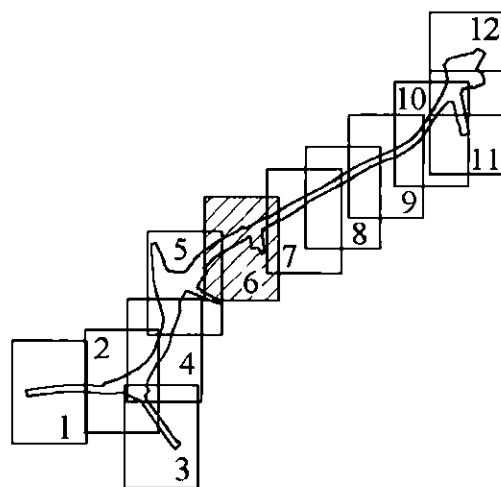
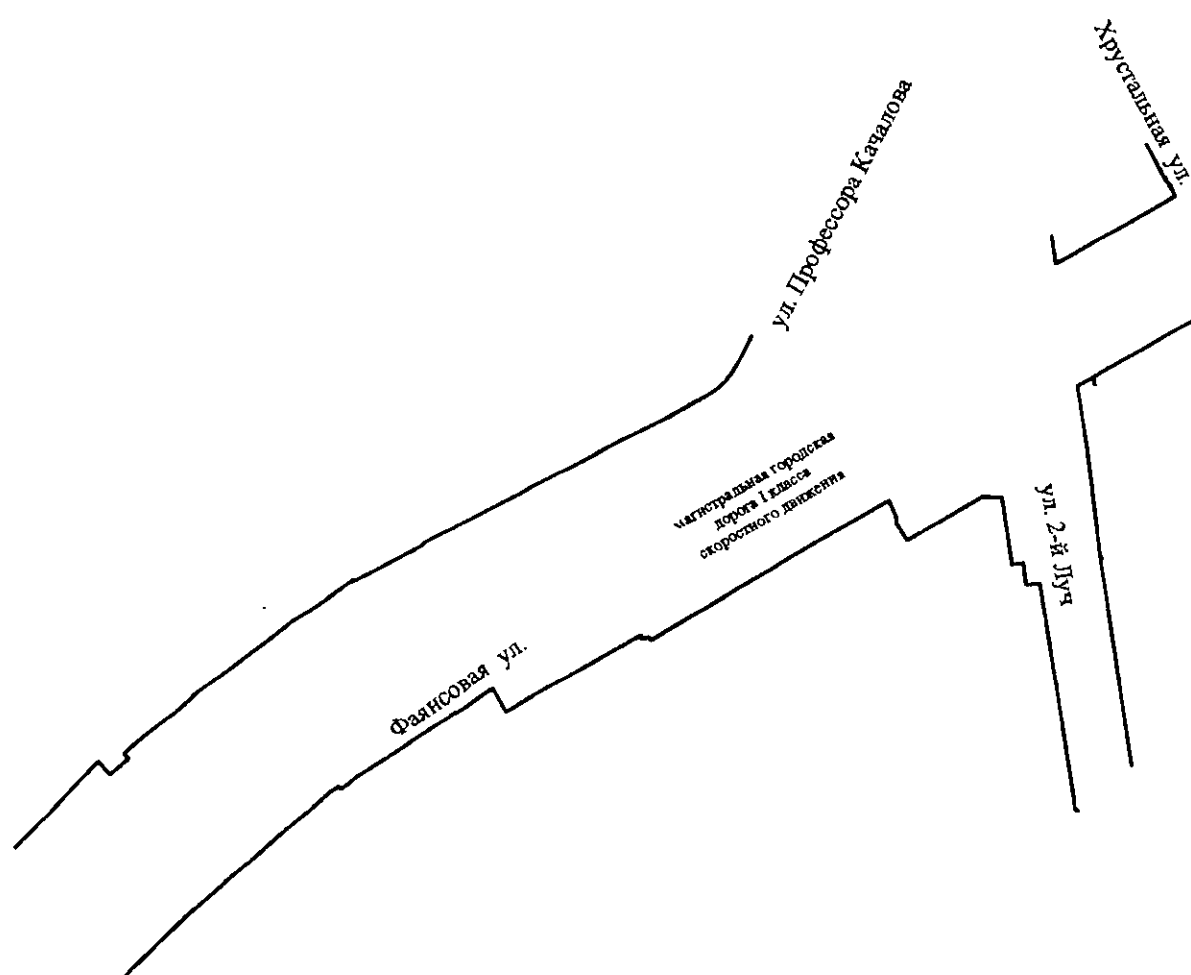
набережная городского парка  
I класса скоростного движения

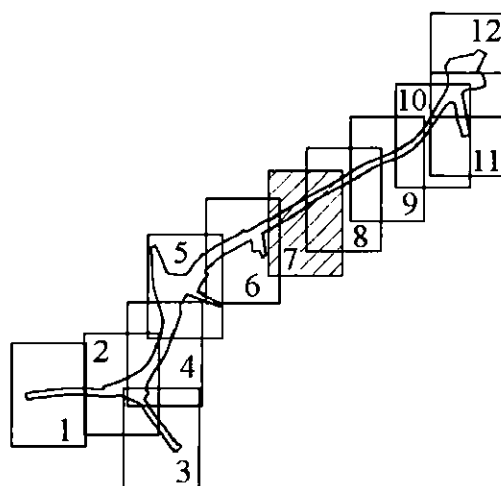
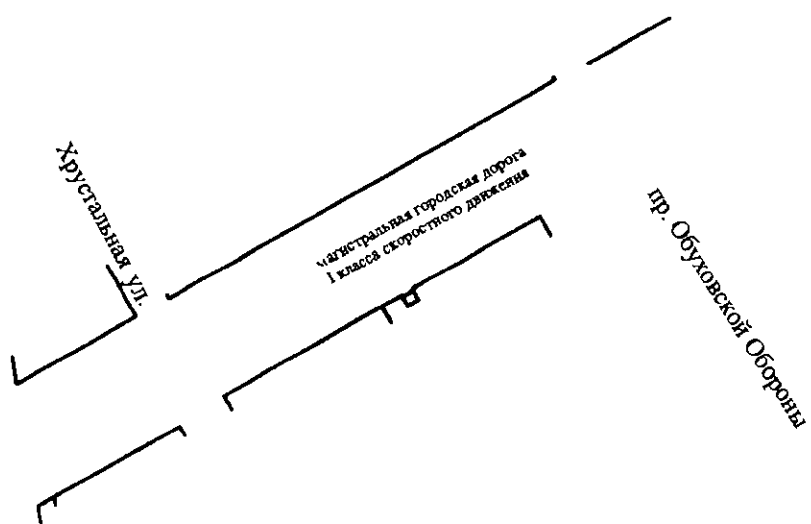


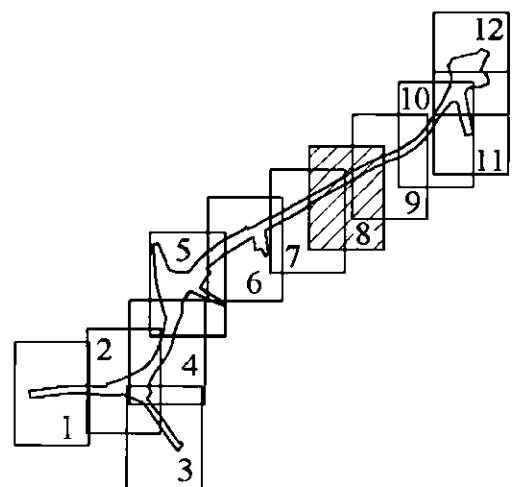
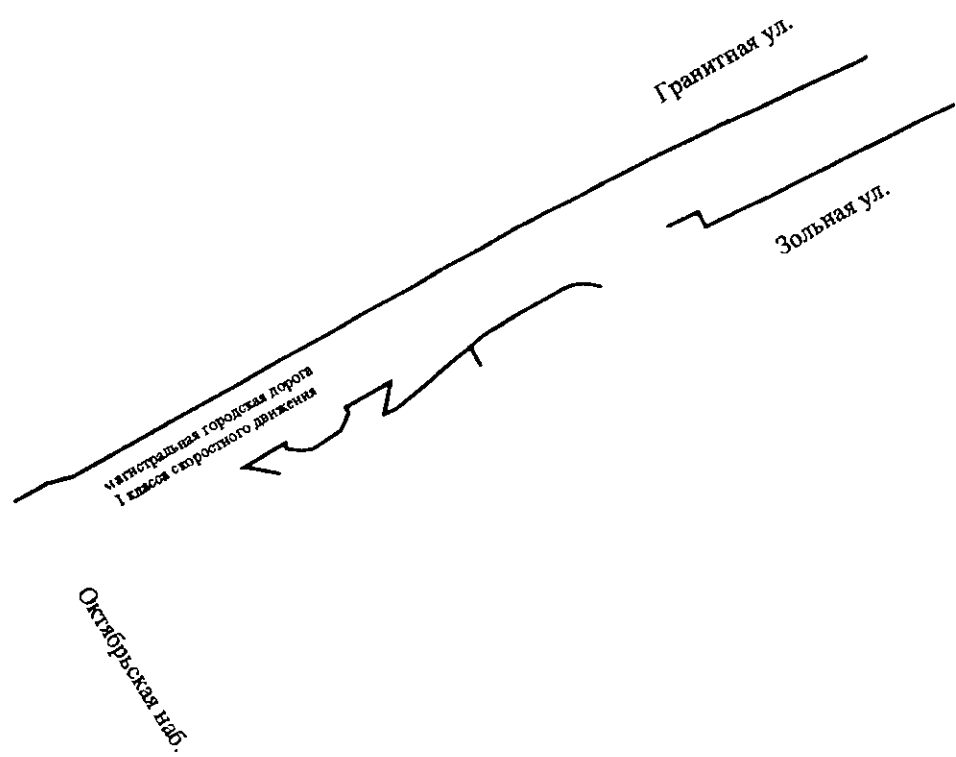
ул. Седова

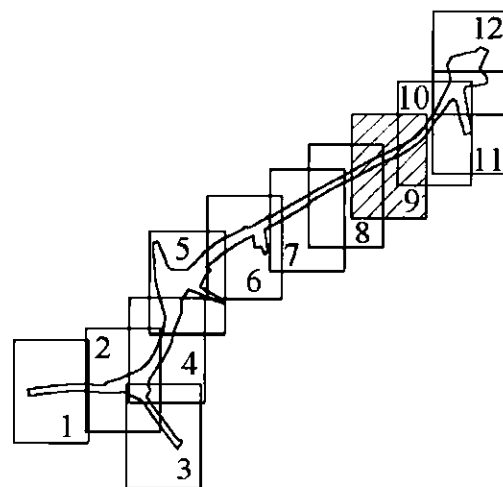
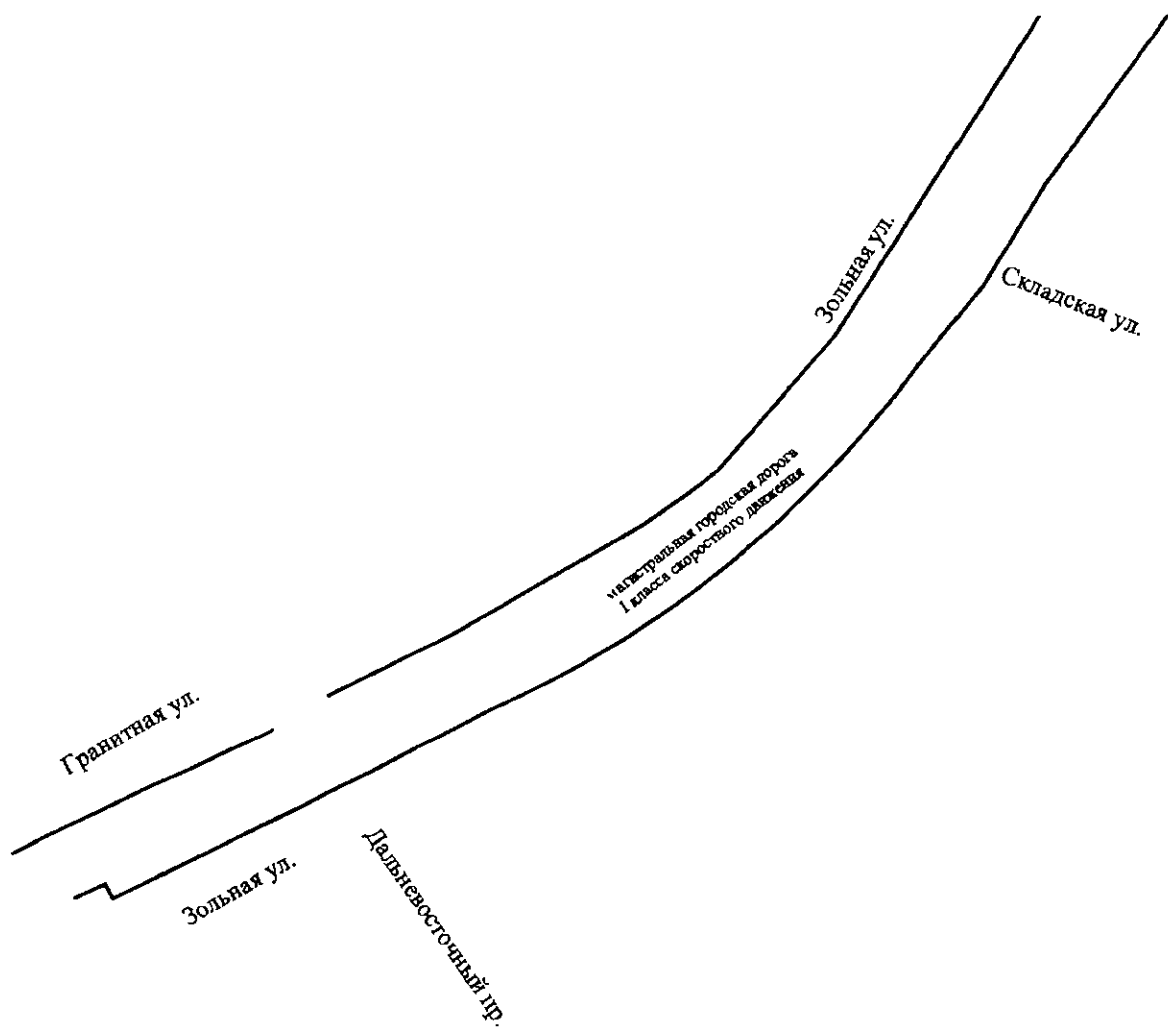


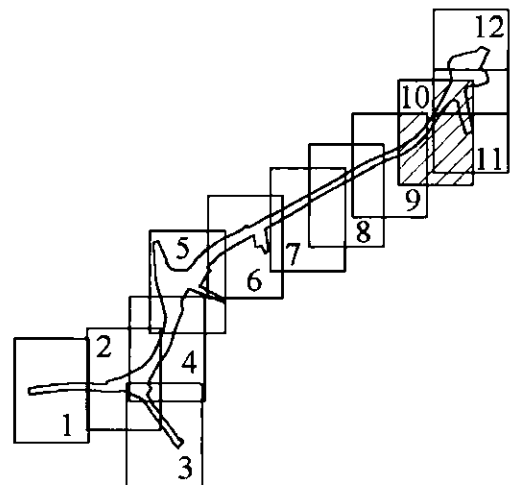
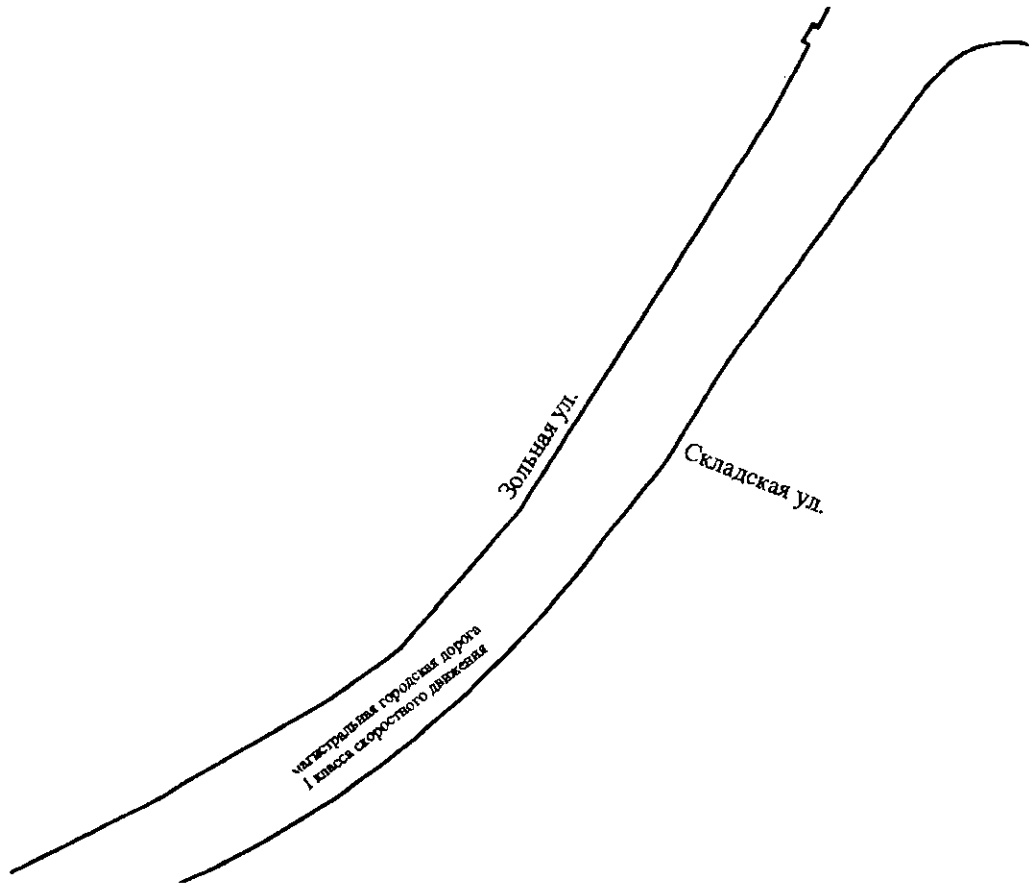


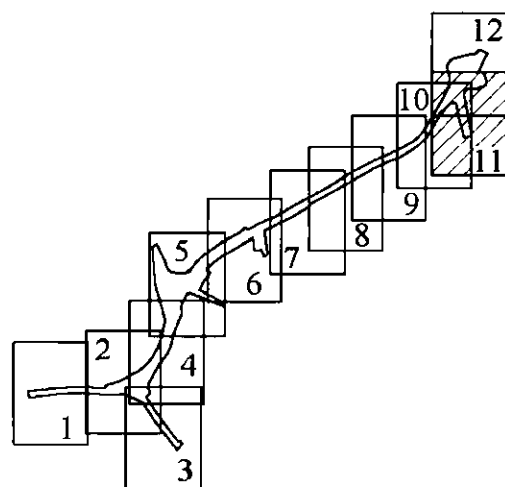
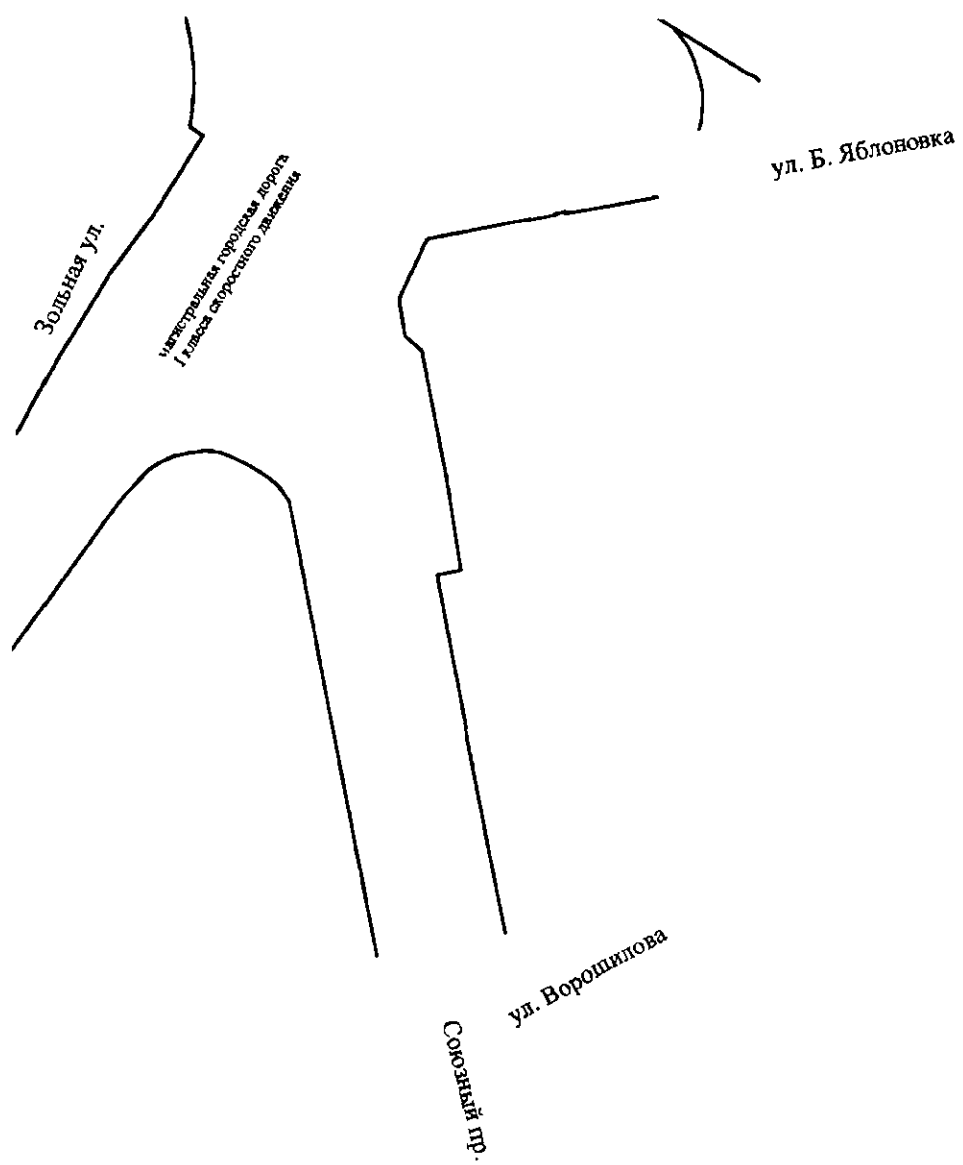


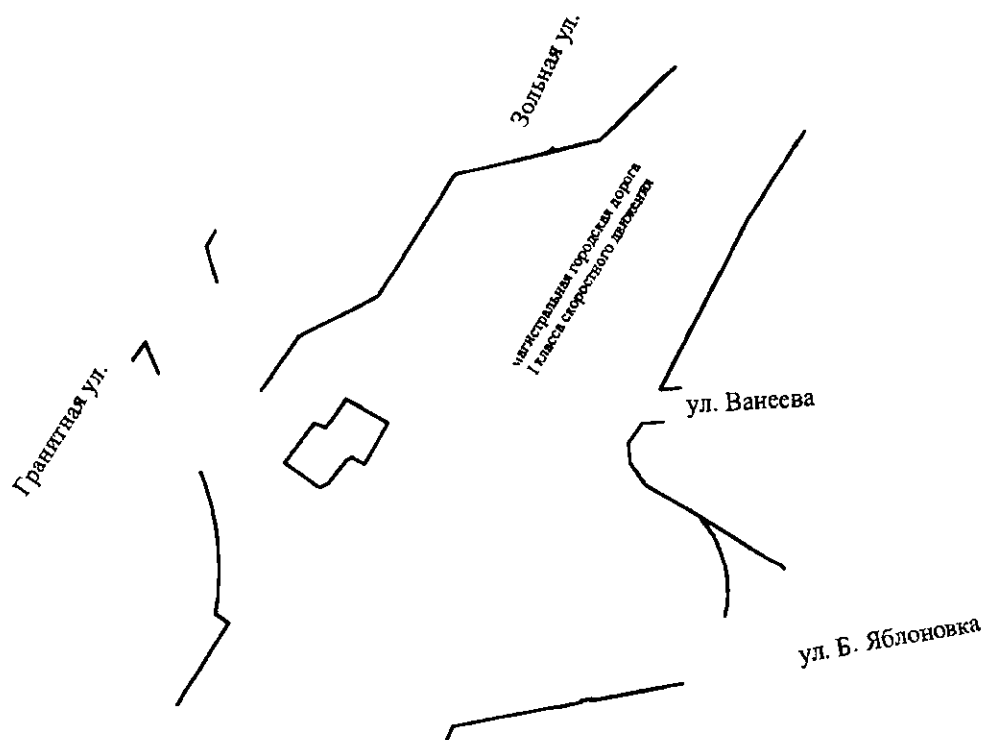






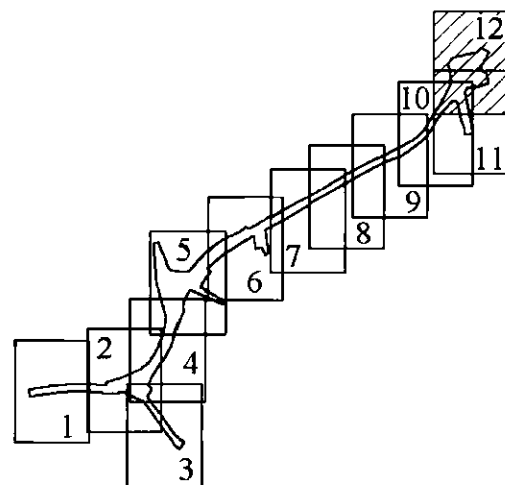






Условные обозначения

— красные линии



Приложение № 5  
к постановлению  
Правительства Санкт-Петербурга  
от 07.03.2025 № 124

### ПЕРЕЧЕНЬ

образуемых земельных участков; перечень координат характерных точек образуемых земельных участков; сведения о границах территории, применительно к которой осуществляется подготовка проекта межевания, содержащие перечень координат характерных точек таких границ в системе координат, используемой для ведения Единого государственного реестра недвижимости; вид разрешенного использования образуемых земельных участков, предназначенных для размещения линейного объекта регионального значения и объектов капитального строительства, проектируемых в составе линейного объекта регионального значения «Широтная магистраль скоростного движения с мостом через р. Неву в створе Фаянсовой ул. – Зольной ул. Этап 2. Участок от транспортного узла на пересечении с Витебским пр. до пересечения с Союзным пр.»

#### 1. Перечень образуемых земельных участков.

Условный номер образуемого земельного участка	Номера характерных точек образуемого земельного участка	Кадастровые номера земельных участков, из которых образуются земельные участки	Площадь образуемого земельного участка, га	Способ образования земельного участка	Сведения об отнесении (неотнесении) образуемого земельного участка к территории общего пользования
1	2	3	4	5	6
1	1-8	78:13:0733401:1001	0,2334	Раздел	Отнесен
2	1-5	-	0,0365	Образование земельного участка из земель, находящихся в государственной собственности	Отнесен
3	1-34 (внутренний контур 1:1-4)	78:13:0000000:3863	0,3239	Перераспределение или образование земельного участка из земель, находящихся в государственной собственности	Отнесен
4	1-6	78:12:0007012:2863	0,0052	Раздел или перераспределение	Не отнесен

1	2	3	4	5	6
5	1-20	78:13:0007336: 10	0,3403	Раздел или перераспределение	Отнесен
6	1-12	78:13:0007336: 11	0,3283	Раздел или перераспределение	Отнесен
7	1-13	78:13:0007336: 22	0,1027	Раздел или перераспределение	Отнесен
8	1-11	78:13:0007336: 18	0,0840	Раздел или перераспределение	Отнесен
9	1-33	78:13:0007336: 2388	0,2439	Раздел или перераспределение	Отнесен
10	1-19	78:13:0007336: 1001	0,0995	Раздел или перераспределение	Отнесен
11	1-12	78:13:0007337: ОЗУ№11.1	0,0772	Раздел или перераспределение	Отнесен
11.1	1-16	-	0,1084	Образование земельного участка из земель, находящихся в государственной собственности	Не отнесен
12	1-25	78:13:0007337: 1694	0,5485	Раздел или перераспределение	Отнесен
12.1	1-6	78:13:0007337: 1694	0,0387	Раздел или перераспределение	Не отнесен
12.2	1-4	78:13:0007337: ОЗУ№12.1	0,0277	Раздел или перераспределение	Отнесен
13	1-7	-	0,0082	Образование земельного участка из земель, находящихся в государственной собственности	Отнесен
14	1-5	78:12:0007012: 42	0,0377	Раздел или перераспределение	Отнесен
15	1-30	78:12:0007012: 2516	0,1488	Раздел или перераспределение	Отнесен
16	1-8	78:12:0007012: 2571	0,0039	Раздел	Отнесен
17	1-17	78:12:0007012: 2864	0,1468	Раздел или перераспределение	Отнесен
18	1-11	-	0,0427	Образование земельного участка из земель, находящихся в государственной собственности	Отнесен
19	1-56	78:12:0007003: 2425	1,3595	Раздел или перераспределение	Отнесен
20	1-46	78:12:0007003: 1016	0,0295	Раздел или перераспределение	Отнесен
21	1-8	78:13:0007337: ОЗУ№21.1	0,0356	Раздел или перераспределение	Отнесен

1	2	3	4	5	6
21.1	1-10	-	0,0413	Образование земельного участка из земель, находящихся в государственной собственности	Не отнесен
22	1-90 (внутренний контур 1:1-14)	78:12:0000000:4406	4,1922	Перераспределение	Отнесен
23	1-59 (внутренний контур 1: 1-24, внутренний контур 2: 1-10, внутренний контур 3: 1-4, внутренний контур 4: 1-11)	78:12:0000000:4405	1,6551	Раздел или перераспределение	Отнесен
24	1-13	78:12:0007012:32	0,2447	Раздел	Отнесен
25	1-18	78:12:0007012:33	0,3332	Раздел или перераспределение	Отнесен
26	1-12	78:12:0007012:27	0,1737	Раздел	Отнесен
27	1-19	78:13:0733402:3716	0,7833	Перераспределение	Отнесен
28	1-7	78:12:0007013:1285	0,0955	Раздел	Отнесен
29	1-10	78:12:0007013:1286	0,0899	Раздел	Отнесен
30	1-4	78:12:0702101:3402	0,0801	Раздел или перераспределение	Отнесен
31	1-4	78:12:0633104:1	0,2649	Раздел или перераспределение	Отнесен
32	1-8	78:12:0633104:1002	0,1377	Раздел или перераспределение	Отнесен
33	1-4	78:12:0631601:1011	0,0197	Раздел или перераспределение	Отнесен
34	1-31	78:12:0631601:ОЗУ№34.1	0,4912	Раздел или перераспределение	Отнесен
34.1	1-30	78:12:0631601:1	0,5537	Раздел	Не отнесен
35	1-4	78:12:0007004:9	0,0151	Раздел	Не отнесен
36	1-11	-	0,1045	Образование земельного участка из земель, находящихся в государственной собственности	Отнесен

1	2	3	4	5	6
37	1-26	78:12:0006317: ОЗУ№37.1	0,2664	Раздел или перераспределение	Отнесен
37.1	1-29	78:12:0006317: 3	0,3868	Раздел	Не отнесен
38	1-12	78:12:0007012: ОЗУ№38.1 78:12:0007012: ОЗУ№38.2 78:12:0007012: ОЗУ№38.3	0,0290	Объединение или перераспределение	Не отнесен
38.1	1-8	78:12:0007012: 2863	0,0155	Раздел или перераспределение	Не отнесен
38.2	1-4	78:12:0007012: 2864	0,0011	Раздел или перераспределение	Не отнесен
38.3	1-6	78:12:0007012: 2863	0,0124	Раздел или перераспределение	Не отнесен
39	1-4	-	0,0063	Образование земельного участка из земель, находящихся в государственной собственности	Отнесен
40	1-18	78:12:0006318: 1035	0,4279	Раздел	Отнесен
41	1-10	78:12:0006318: 1	0,0394	Раздел	Отнесен
42	1-15	78:12:0631801: ОЗУ№42.1	0,0755	Раздел или перераспределение	Отнесен
42.1	1-17	78:12:0631801: 2463	0,1314	Раздел	Не отнесен
43	1-21	78:13:0631801: ОЗУ№43.1	0,2504	Раздел или перераспределение	Отнесен
43.1	1-49	-	0,5398	Образование земельного участка из земель, находящихся в государственной собственности	Не отнесен
44	1-32	78:12:0631801: 8	1,7729	Перераспределение	Отнесен
45	1-15	78:12:0631801: 7	0,7768	Раздел	Отнесен
46	1-5	78:12:0631601: 5	0,0072	Раздел или перераспределение	Не отнесен
47	1-4	78:12:0007012: 18	0,0103	Раздел	Не отнесен
48	1-12 (внутренний контур 1: 1-4)	78:12:0007012: 18	0,3860	Раздел	Отнесен
49	1-15	-	0,1072	Образование земельного участка из земель, находящихся	Отнесен

1	2	3	4	5	6
				в государственной собственности	
50	1-4	78:12:0007012:50	0,0147	Раздел	Не отнесен
51	1-14	78:13:0733401:1073	0,0534	Перераспределение	Отнесен
52	1-38	78:12:0000000:4403	0,4888	Раздел или перераспределение	Отнесен
53	1-12 (внутренний контур 1: 1-4)	-	0,2243	Образование земельного участка из земель, находящихся в государственной собственности	Отнесен
54	1-5	78:12:0007012:2566	0,0288	Раздел	Не отнесен
55	1-20	78:12:0007012:2566	0,4329	Раздел	Отнесен
56	1-4	78:12:0631701:1007	0,0068	Раздел	Не отнесен
57	1-33	78:12:0000000:4401	0,8696	Раздел или перераспределение	Отнесен
58	1-4	78:13:0007336:22	0,0150	Раздел или перераспределение	Не отнесен
59	1-4	78:13:0007336:2388	0,0349	Раздел или перераспределение	Не отнесен
60	1-18	-	0,0426	Образование земельного участка из земель, находящихся в государственной собственности	Отнесен
61	1-4	78:12:0006317:5	0,0117	Раздел	Отнесен
62	1-6	78:12:0006317:1170	0,1088	Раздел	Отнесен
63	1-5	78:12:0006317:ОЗУ№37.1	0,0866	Раздел или перераспределение	Не отнесен
64	1-26	-	0,0570	Образование земельного участка из земель, находящихся в государственной собственности	Отнесен
65	1-17	78:12:0006317:1173	0,0437	Образование земельного участка из земель, находящихся в государственной собственности или перераспределение	Отнесен
66	1-36	78:12:0701504:1030	0,0565	Раздел или перераспределение	Отнесен

1	2	3	4	5	6
67	1-10	-	0,0648	Образование земельного участка из земель, находящихся в государственной собственности	Отнесен
68	1-9	-	0,0118	Образование земельного участка из земель, находящихся в государственной собственности	Отнесен
69	1-11	-	0,0185	Образование земельного участка из земель, находящихся в государственной собственности	Отнесен
70	1-4	-	0,0020	Образование земельного участка из земель, находящихся в государственной собственности	Отнесен
71	1-30	78:13:0007335:1722	0,5972	Раздел или перераспределение	Отнесен
72	1-16	78:13:0000000:3863	0,2544	Перераспределение или образование земельного участка из земель, находящихся в государственной собственности	Отнесен
73	1-76	78:12:0000000:4405	0,4432	Раздел или перераспределение	Отнесен
74	1-8	78:12:0000000:4405	0,2131	Раздел или перераспределение	Отнесен
75	1-55	78:12:0000000:4405	0,7422	Раздел или перераспределение	Отнесен
76	1-20	78:12:0000000:4408	0,2383	Раздел или перераспределение	Отнесен
77	1-59	78:12:0000000:4408	1,4605	Раздел или перераспределение	Отнесен
78	1-18	78:12:0000000:4403	0,1153	Раздел или перераспределение	Отнесен
79	1-44	78:12:0000000:4408	0,9812	Раздел или перераспределение	Отнесен
80	1-36	78:12:0000000:4404	0,3066	Раздел или перераспределение	Отнесен
81	1-108	78:12:0000000:4401	4,8975	Перераспределение	Отнесен
82	1-11	78:12:0000000:4407	0,0530	Раздел или перераспределение	Отнесен

1	2	3	4	5	6
83	1-10	78:12:0000000: 4407	0,0342	Раздел или перераспределение	Отнесен
84	1-60	78:13:0000000: 3864	2,8242	Раздел или перераспределение	Отнесен
85	1-42	78:12:0000000: 4407	0,6186	Раздел или перераспределение	Отнесен
86	1-4	-	0,0432	Образование земельного участка из земель, находящихся в государственной собственности	Отнесен
87	1-16	78:12:0007012: 2520	0,3967	Раздел или перераспределение	Отнесен
88	1-37	78:12:0701505: 1002	0,8415	Раздел или перераспределение	Отнесен
89	1-12 (внутренний контур 1: 1-4)	78:12:0633102: 4202	0,2354	Раздел или перераспределение	Отнесен
90	1-13	78:12:0007012: 2568	0,1401	Раздел или перераспределение	Отнесен
91	1-4	78:12:0000000: 4401	0,0161	Раздел или перераспределение	Отнесен
92	1-9	78:12:0000000: 4401	0,0676	Раздел или перераспределение	Отнесен
93	1-11	78:12:0000000: 4401	0,1454	Раздел или перераспределение	Отнесен
94	1-31	78:12:0000000: 4401	0,9099	Раздел или перераспределение	Отнесен
95	1-9	78:12:0000000: 4401	0,0898	Раздел или перераспределение	Отнесен
96	1-9	78:12:0631601: 1106	0,1568	Раздел или перераспределение	Отнесен
97	1-4	78:12:0000000: 4407	0,0624	Раздел или перераспределение	Отнесен
98	1-6	78:12:0000000: 4401	0,2673	Раздел или перераспределение	Отнесен
99	1-4	78:12:0631601: 1011	0,0092	Раздел или перераспределение	Отнесен
100	1-18 (внутренний контур 1: 1-8)	-	0,0884	Образование земельного участка из земель, находящихся в государственной собственности	Отнесен
101	1-5	78:12:0007012: 2554	0,0903	Раздел или перераспределение	Отнесен
102	1-4	78:12:0631601: 1011	0,0018	Раздел или перераспределение	Отнесен
103	1-7	-	1,7080	Образование земельного участка из земель, находящихся в	Отнесен

1	2	3	4	5	6
				государственной собственности	
104	1-26 (внутренний контур 1: 1-4)	78:12:0007004: 9	1,4162	Раздел	Отнесен
105	1-8	78:12:0007012: 2006 78:12:0007012: 2560	0,0202	Перераспределение	Не отнесен

Условные номера образуемых земельных участков, кадастровые номера или иные ранее присвоенные государственные учетные номера существующих земельных участков, в отношении которых предполагается их резервирование и (или) изъятие для государственных нужд, их адреса или описание местоположения, перечень и адреса расположенных на таких земельных участках объектов недвижимого имущества (при наличии сведений о них в Едином государственном реестре недвижимости)

Условный номер образуемого земельного участка/ кадастровый номер существующего земельного участка	Адрес или описание местоположения земельного участка	Объекты недвижимого имущества, расположенные на земельном участке	
		Кадастровый номер	Адрес
1	2	3	4
1	Санкт-Петербург, Волковский пр., участок 4 (севернее дома № 61)	-	-
2	Санкт-Петербург, Глухоозёрское шоссе, западное участка 13	-	-
3	Санкт-Петербург, ул.Салова, д. 23, корп. 2	-	-
4	Санкт-Петербург, Фаянсовая ул., земельный участок 26ж	-	-
5	Санкт-Петербург, ул.Салова, д. 27, литера Х	78:13:0007336: 2031	Санкт-Петербург, ул.Салова, д. 27, литера Х
		78:13:0007336: 2345	Санкт-Петербург, ул.Салова, д. 27, литера С
		78:13:0007336: 2344	Санкт-Петербург, ул. Салова, д. 27
6	Санкт-Петербург, ул.Салова, д. 27, литера Б	78:13:0007336: 2025	Санкт-Петербург, ул.Салова, д. 27, литера Б
		78:13:0007336:	Санкт-Петербург,

1	2	3	4
		2376	ул.Салова, д. 27, литера В1
7	Санкт-Петербург, ул.Салова, д. 27, литера И	78:13:0007336: 2028	Санкт-Петербург, ул.Салова, д. 27, литера И
8	Санкт-Петербург, ул.Салова, д. 27, литера Ж	78:13:0007336: 2027	Санкт-Петербург, ул.Салова, д. 27, литера Ж
9	Ориентир: Санкт-Петербург, ул.Салова, д. 27, литера АБ	78:13:0007336: 2018	Санкт-Петербург, ул.Салова, д. 27, литера АБ
10	Санкт-Петербург, ул.Салова, участок 24 (у дома № 27, литера А)	-	-
11	Санкт-Петербург, ул.Салова, д. 30, литера А	78:13:0007337: 1061	Санкт-Петербург, ул.Салова, д. 30, литера А
11.1	Санкт-Петербург, ул.Салова, д. 30, литера А	78:13:0007337: 1061	Санкт-Петербург, ул.Салова, д. 30, литера А
12	Санкт-Петербург, ул.Салова, д. 32, литера А	78:13:0007337: 1058	Санкт-Петербург, ул.Салова, д. 32, литера Ж
12.1	Санкт-Петербург, ул.Салова, д. 32, литера А	78:13:0007337: 1058	Санкт-Петербург, ул.Салова, д. 32, литера Ж
12.2	Санкт-Петербург, ул.Салова, д. 32, литера А	-	-
13	Санкт-Петербург, ул.Профессора Качалова, участок 12 (станционные пути ст. Глухоозёрская, от Глухоозёрского шоссе до Финляндского железнодорожного моста)	-	-
14	Санкт-Петербург, ул.Седова, д. 4, литера Д	78:12:0007012: 2099	Санкт-Петербург, ул.Седова, д. 4, литера Д
15	Санкт-Петербург, Фаянсовая ул., участок 8 (юго-западнее дома № 26, литера А)	-	-
16	Санкт-Петербург, Фаянсовая ул., участок 5 (юго-западнее дома № 26, литера А)	-	-
17	Санкт-Петербург, муниципальный округ Невская застава, земельный участок 26а	78:12:0007012: 2022	Санкт-Петербург, Фаянсовая ул., д. 26, литера А
18	Санкт-Петербург, ул.Ванеева, участок 25		

1	2	3	4
	(западнее дома № 3, литера С)		
19	Ориентир: Санкт-Петербург, муниципальный округ Невская застава, Глухоозёрское шоссе	78:12:0007003: 2040	Санкт-Петербург, Глухоозёрское шоссе, д. 12, литера А
20	Санкт-Петербург, Глухоозёрское шоссе, участок 7 (западнее дома № 12, литера Р)	-	-
21	Санкт-Петербург, ул.Салова, д. 30, литера Б	78:13:0007337: 1026	Санкт-Петербург, ул.Салова, д. 30, литера Б
21.1	Санкт-Петербург, ул.Салова, д. 30, литера Б	78:13:0007337: 1026	Санкт-Петербург, ул.Салова, д. 30, литера Б
22	Санкт-Петербург, муниципальный округ Правобережный, ул.Ванеева, участок 26	78:12:0000000: 3170	Санкт-Петербург, улично-дорожная сеть Невского района, сооружение 1, литера А
23	Санкт-Петербург, муниципальный округ Невская застава, Глухоозёрское шоссе, участок 16	-	-
24	Санкт-Петербург, Фаянсовая ул., д. 20, литера Ж	78:12:0007012: 2024	Санкт-Петербург, Фаянсовая ул., д. 20, литера Ж
		78:12:0007012: 2046	Санкт-Петербург, Фаянсовая ул., д. 20, литера А
		78:12:0007012: 2040	Санкт-Петербург, Фаянсовая ул., д. 20, литера Б
25	Санкт-Петербург, Фаянсовая ул., д. 18, литера Я	78:12:0007012: 2548	Санкт-Петербург, Фаянсовая ул., д. 18, литера Я
26	Санкт-Петербург, ул.2-й Луч, д. 3, литера А	78:12:0007012: 2082	Санкт-Петербург, ул.2-й Луч, д. 3, литера А
27	Санкт-Петербург, муниципальный округ Волковское, Бухарестская ул., участок 32	-	-
28	Санкт-Петербург, Хрустальная ул., д. 11, литера Ш	78:12:0007013: 1013	Санкт-Петербург, ул.2-й Луч, д. 4, корп. 1, литера С
		78:12:0007013: 1016	Санкт-Петербург, ул.2-й Луч, д. 4, корп. 1, литера Ш
		78:12:0007013:	Санкт-Петербург,

1	2	3	4
		1018	ул.2-й Луч, д. 4, корп. 1, литера А
29	Санкт-Петербург, Хрустальная ул., д. 11, литера А	78:12:0007013: 1006	Санкт-Петербург, Хрустальная ул., д. 11, литера А
		78:12:0007013: 1010	Санкт-Петербург, Хрустальная ул., д. 11, литера О
		78:12:0007013: 1012	Санкт-Петербург, Хрустальная ул., д. 11, литера Р
		78:12:0007013: 1015	Санкт-Петербург, Хрустальная ул., д. 11, литера Ц
		78:12:0007013: 1051	Санкт-Петербург, Хрустальная ул., д. 11, литера Ж
30	Санкт-Петербург, пр.Обуховской Обороны, участок 166 (южнее дома № 20, корп. 4, литера А)	-	-
31	Санкт-Петербург, Дальневосточный пр., д. 1а, литера А	78:12:0633104: 1004	Санкт-Петербург, Дальневосточный пр., д. 1а, литера А
32	Санкт-Петербург, Дальневосточный пр., участок 9 (северо-восточнее дома № 1а, литера А)	-	-
33	Санкт-Петербург, Складская ул., участок 11 (юго-западнее дома № 6, литера В)	-	-
34	Санкт-Петербург, Складская ул., д. 6	78:12:0631601: 1026	Санкт-Петербург, Складская ул., д. 6, литера О
		78:12:0631601: 1027	Санкт-Петербург, Складская ул., д. 6, литера П
34.1	Санкт-Петербург, Складская ул., д. 6	78:12:0631601: 1026	Санкт-Петербург, Складская ул., д. 6, литера О
		78:12:0631601: 1027	Санкт-Петербург, Складская ул., д. 6, литера П
35	Санкт-Петербург, Глухоозёрское шоссе, д. 7, корп. 2, литера У	-	-
36	Санкт-Петербург, Складская ул., участок 18 (восточнее дома № 6, литера А, по Складской ул.)	-	-

1	2	3	4
37	Санкт-Петербург, ул.Ворошилова, д. 2, литера АЕ	78:12:0006317: 1042	Санкт-Петербург, ул.Ворошилова, д. 2, литера АЖ
37.1	Санкт-Петербург, ул.Ворошилова, д. 2, литера АЕ	78:12:0006317: 1042	Санкт-Петербург, ул.Ворошилова, д. 2, литера АЖ
38	Санкт-Петербург, ул.Салова, д. 23, литера А	78:12:0007012: 2553	Санкт-Петербург, Фаянсовая ул., д. 26
		78:12:0007012: 2022	Санкт-Петербург, Фаянсовая ул., д. 26, литера А
38.1	Санкт-Петербург, земельный участок 26ж	-	-
38.2	Санкт-Петербург, земельный участок 26а	78:12:0007012: 2022	Санкт-Петербург, Фаянсовая ул., д. 26, литера А
38.3	Санкт-Петербург, Фаянсовая ул., д. 26	78:12:0007012: 2553	Санкт-Петербург, Фаянсовая ул., д. 26
39	Санкт-Петербург, муниципальный округ Правобережный, Зольная ул., с северо-западной стороны участка 17	-	-
40	Санкт-Петербург, ул.Ванеева, участок 15 (западнее дома № 3, литера С)	-	-
41	Санкт-Петербург, ул.Ванеева, д. 3	-	-
42	Санкт-Петербург, ул.Ванеева, д. 6, литера Б	78:12:0631801: 2013	Санкт-Петербург, ул.Ванеева, д. 6, литера Д
42.1	Санкт-Петербург, ул.Ванеева, д. 6, литера Б	78:12:0631801: 2013	Санкт-Петербург, ул.Ванеева, д. 6, литера Д
43	Санкт-Петербург, ул.Ванеева, д. 6, литера Б	78:12:0631801: 2232	Санкт-Петербург, ул.Ванеева, д. 6, литера Ж
43.1	Санкт-Петербург, ул.Ванеева, д. 6, литера Б	78:12:0631801: 2232	Санкт-Петербург, ул.Ванеева, д. 6, литера Ж
44	Санкт-Петербург, ул.Ванеева, д. 6, литера Л	78:12:0631801: 2030	Санкт-Петербург, ул.Ванеева, д. 6, литера Т
		78:12:0631801: 2037	Санкт-Петербург, ул.Ванеева, д. 6, литера АА
		78:12:0631801: 2038	Санкт-Петербург, ул.Ванеева, д. 6, литера АБ
		78:12:0631801:	Санкт-Петербург,

1	2	3	4
		2011	ул.Ванеева, д. 6, литера Л
		78:12:0631801: 2029	Санкт-Петербург, ул.Ванеева, д. 6, литера П
		78:12:0631801: 2204	Санкт-Петербург, ул.Ванеева, д. 6, литера АД
45	Санкт-Петербург, ул.Ванеева, д. 6, литера М	78:12:0631801: 2003	Санкт-Петербург, ул.Ванеева, д. 6, литера Н
		78:12:0631801: 2183	Санкт-Петербург, ул.Ванеева, д. 6
		78:12:0631801: 2236	Санкт-Петербург, ул.Ванеева, д. 6, литера АМ
		78:12:0631801: 2233	Санкт-Петербург, ул.Ванеева, д. 6, литера АС
		78:12:0631801: 2234	Санкт-Петербург, ул.Ванеева, д. 6, литера АИ
46	Санкт-Петербург, Складская ул., участок 1 (западнее дома № 4, корп. 2, литера А, по Складской ул.)	-	-
47	Санкт-Петербург, ул.Седова, д. 2	-	-
48	Санкт-Петербург, ул.Седова, д. 2	78:12:0007012: 2037	Санкт-Петербург, ул.Седова, д. 2, литера Б
		78:12:0007012: 2018	Санкт-Петербург, ул.Седова, д. 2, литера А
		78:12:0007012: 2469	Санкт-Петербург, ул.Седова, д. 2, литера Г
		78:12:0007012: 2572	Санкт-Петербург, ул.Седова, д. 2, литера В
49	Санкт-Петербург, ул.Седова, д. 4, литеры В, Г	-	-
50	Санкт-Петербург, Фаянсовая ул., д. 24, литера Т	-	-
51	Санкт-Петербург, муниципальный округ Волковское, Бухарестская ул., участок 39	-	-
52	Санкт-Петербург, муниципальный округ Невский округ, Зольная ул., участок 5	-	-

1	2	3	4
53	Санкт-Петербург, пр.Обуховской Обороны, севернее участка 166 (восточнее дома № 20, корп. 4, литера А)	-	-
54	Санкт-Петербург, муниципальный округ Невская застава, Фаянсовая ул., участок 16	78:12:0007012: 2106	Санкт-Петербург, Фаянсовая ул., д.18, литера Д
55	Санкт-Петербург, муниципальный округ Невская застава, Фаянсовая ул., участок 16	78:12:0007012: 2111	Санкт-Петербург, Фаянсовая ул., д. 18, литера Х
		78:12:0007012: 2106	Санкт-Петербург, Фаянсовая ул., д. 18, литера Д
		78:12:0007012: 2105	Санкт-Петербург, Фаянсовая ул., д. 18, литера В
		78:12:0007012: 2108	Санкт-Петербург, Фаянсовая ул., д. 18, литера Ж
		78:12:0007012: 2107	Санкт-Петербург, Фаянсовая ул., д. 18, литера Е
		78:12:0007012: 2112	Санкт-Петербург, Фаянсовая ул., д. 18, литера Ч
		78:12:0007012: 2104	Санкт-Петербург, Фаянсовая ул., д. 18, литера АБ
56	Санкт-Петербург, Зольная ул., участок 25	-	-
57	Санкт-Петербург, муниципальный округ Правобережный, Зольная ул., участок 16	-	-
58	Санкт-Петербург, ул.Салова, д. 27, литера И	78:13:0007336: 2028	Санкт-Петербург, ул.Салова, д. 27, литера И
59	Ориентир: Санкт-Петербург, ул.Салова, д. 27, литера АБ	78:13:0007336: 2018	Санкт-Петербург, ул.Салова, д. 27, литера АБ
60	Санкт-Петербург, ул.Седова, д. 4, литера Б	78:12:0007012: 2028	Санкт-Петербург, ул.Седова, д. 4, литера Б
61	Санкт-Петербург, муниципальный округ Правобережный, ул.Ворошилова, д. 2, литера А	-	-

1	2	3	4
62	Санкт-Петербург, муниципальный округ Правобережный, ул.Ворошилова, участок 34	-	-
63	Санкт-Петербург, ул.Ворошилова, д. 2	-	-
64	Санкт-Петербург, ул.Ворошилова, западнее дома № 2, литера АЕ	-	-
65	Санкт-Петербург, муниципальный округ Правобережный, Б. Яблоновка, участок 1	-	-
66	Санкт-Петербург, муниципальный округ Невская застава, ул.Самойловой, участок 10	-	-
67	Санкт-Петербург, ул.Салова, участок 48 (северо-западнее дома № 53, корп. 1, литера Р, по ул. Салова)	78:13:0007335: 1579	Санкт-Петербург, ул. Салова, д. 49, литера А
68	Санкт-Петербург, ул.Салова, участок 48 (северо-западнее дома № 53, корп.1, литера Р, по ул. Салова)	-	-
69	Санкт-Петербург, ул.Салова, участок 48 (северо-западнее дома № 53, корп.1, литера Р, по ул. Салова)	-	-
70	Санкт-Петербург, ул.Салова, у дома № 30, литера А	-	-
71	Санкт-Петербург, муниципальный округ Волковское, Бухарестская ул., участок 43	-	-
72	Санкт-Петербург, муниципальный округ Волковское, ул.Салова, участок 53	-	-
73	Санкт-Петербург, муниципальный округ Невская застава, Глухоозёрское шоссе, участок 16	-	-

1	2	3	4
74	Санкт-Петербург, муниципальный округ Невская застава, Глухоозёрское шоссе, участок 16	-	-
75	Санкт-Петербург, муниципальный округ Невская застава, Глухоозёрское шоссе, участок 16	-	-
76	Санкт-Петербург, муниципальный округ Невская застава, Фаянсовая ул., участок 2	-	-
77	Санкт-Петербург, муниципальный округ Невская застава, Фаянсовая ул., участок 2	-	-
78	Санкт-Петербург, Зольная ул., участок 5	-	-
79	Санкт-Петербург, муниципальный округ Невская застава, Фаянсовая ул., участок 2	-	-
80	Санкт-Петербург, муниципальный округ Невский округ, Зольная ул., участок 10	-	-
81	Санкт-Петербург, муниципальный округ Правобережный, Зольная ул., участок 16	-	-
82	Санкт-Петербург, муниципальный округ Правобережный, Зольная ул., участок 17	-	-
83	Санкт-Петербург, муниципальный округ Правобережный, Зольная ул., участок 17	-	-
84	Санкт-Петербург, муниципальный округ Волковское, ул.Салова, участок 19	-	-
85	Санкт-Петербург, муниципальный округ Правобережный, Зольная ул., участок 17	-	-
86	Санкт-Петербург, ул. Седова, южнее дома № 6, литера А	-	-
87	Санкт-Петербург, Фаянсовая ул., участок 9	-	-

1	2	3	4
88	Санкт-Петербург, Фаянсовая ул., д. 22а, участок 1	-	-
89	Санкт-Петербург, Зольная ул., участок 1	-	-
90	Санкт-Петербург, Фаянсовая ул., участок 17	78:12:0007012: 2064	Санкт-Петербург, Фаянсовая ул., д. 18, литера Н
		78:12:0007012: 2110	Санкт-Петербург, Фаянсовая ул., д. 18, литера Ф
		78:12:0007012: 2045	Санкт-Петербург, Фаянсовая ул., д. 18, литера Б
		78:12:0007012: 2105	Санкт-Петербург, Фаянсовая ул., д. 18, литера В
		78:12:0007012: 2108	Санкт-Петербург, Фаянсовая ул., д. 18, литера Ж
		78:12:0007012: 2104	Санкт-Петербург, Фаянсовая ул., д. 18, литера АБ
		78:12:0007012: 2109	Санкт-Петербург, Фаянсовая ул., д. 18, литера У
91	Санкт-Петербург, Зольная ул., участок 16	-	-
92	Санкт-Петербург, Зольная ул., участок 16	-	-
93	Санкт-Петербург, Зольная ул., участок 16	-	-
94	Санкт-Петербург, Зольная ул., участок 16	-	-
95	Санкт-Петербург, Зольная ул., участок 16	-	-
96	Санкт-Петербург, Зольная ул., участок 18	-	-
97	Санкт-Петербург, муниципальный округ Правобережный, Зольная ул., участок 17	-	-
98	Санкт-Петербург, Зольная ул., участок 16	-	-
99	Санкт-Петербург, Складская ул., участок 11	-	-
100	Санкт-Петербург, ул.Седова, д. 4, литера Ё	-	-
101	Санкт-Петербург, муниципальный округ Невская застава, Фаянсовая ул., участок 15	78:12:0007012: 2039	Санкт-Петербург, Фаянсовая ул., д. 18, литера А

1	2	3	4
102	Санкт-Петербург, Складская ул., участок 11	-	-
103	Санкт-Петербург, Зольная ул., южнее участка 16	-	-
104	Санкт-Петербург, Глухоозёрское шоссе, д. 7, корп. 2, литера У	78:12:0007004: 1034	Санкт-Петербург, Глухоозёрское шоссе, д. 7, корп. 2, литера Б
		78:12:0007004: 1033	Санкт-Петербург, Глухоозёрское шоссе, д. 7, корп. 2, литера У
		78:12:0007004: 1066	Санкт-Петербург, Глухоозёрское шоссе, д. 7, корп. 2, литера Е
		78:12:0007004: 1032	Санкт-Петербург, Глухоозёрское шоссе, д. 7, корп. 2, литера А
		78:12:0007004: 1030	Санкт-Петербург, Глухоозёрское шоссе, д. 7, корп. 2, литера Л
		78:12:0007004: 1031	Санкт-Петербург, Глухоозёрское шоссе, д. 7, корп. 2, литера М
		78:12:0007004: 1028	Санкт-Петербург, Глухоозёрское шоссе, д. 7, корп. 2, литера В
		78:12:0007004: 1029	Санкт-Петербург, Глухоозёрское шоссе, д. 7, корп. 2, литера И
105	Санкт-Петербург, Фаянсовая ул., участок 29, д. 24, литера О	78:12:0007012: 2035	Санкт-Петербург, Фаянсовая ул., д. 24, литера О
78:13:0733402: 3717	Санкт-Петербург, муниципальный округ Волковское, Витебская Сортировочная ул., участок 12	-	-
78:13:0000000: 3861	Санкт-Петербург, муниципальный округ Волковское, ул.Салова, участок 52	-	-
78:13:0007336: 20	Санкт-Петербург, ул.Салова, участок 14 (у дома № 31, литера А)	-	-
78:13:0007336: 2382	Санкт-Петербург, муниципальный округ Волковское, ул.Салова, участок 49	-	-
78:13:0007336: 17	Санкт-Петербург, ул.Салова, д. 27, литера К	78:13:0007336: 2026	Санкт-Петербург, ул.Салова, д. 27, литера Г13
		78:13:0007336: 2011	Санкт-Петербург, ул.Салова, д. 27, литера К

1	2	3	4
78:13:0007336: 15	Санкт-Петербург, ул.Салова, д. 27, литера Д	78:13:0007336: 2033	Санкт-Петербург, ул.Салова, д. 27, литера Д
78:13:0007336: 2390	Ориентир: Санкт-Петербург, ул.Салова, участок 71 (западнее дома № 27, литера В)	-	-
78:13:0007336: 2391	Ориентир: Санкт-Петербург, ул.Салова, участок 70 (восточнее дома № 23, литера Д)	-	-
78:13:0007336: 2384	Ориентир: Санкт-Петербург, ул.Салова, участок 69 (южнее дома № 27, литера АД)	-	-
78:13:0007336: 2386	Ориентир: Санкт-Петербург, ул.Салова, участок 1 (восточнее дома № 27, литера Ж)	-	-
78:13:0007336: 16	Санкт-Петербург, ул. Салова, д. 27, литера В	78:13:0007336: 2015	Санкт-Петербург, ул.Салова, д. 27, литера В
78:13:0007336: 2385	Ориентир: Санкт-Петербург, ул.Салова, участок 2 (юго-западнее дома № 27, литера АБ)	-	-
78:13:0007336: 2389	Ориентир: Санкт-Петербург, ул.Салова, участок 72 (западнее дома № 27, литера АБ)	-	-
78:13:0007336: 2383	Ориентир: Санкт-Петербург, ул.Салова, д. 27, литера АД	78:13:0007336: 2035	Санкт-Петербург, ул.Салова, д. 27, литера АД
78:13:0007337: 1464	Санкт-Петербург, ул.Салова, д. 28, литера А	78:13:0007337: 1025	Санкт-Петербург, ул.Салова, д. 28, литера А
78:13:0007337: 1465	Санкт-Петербург, ул.Салова, участок 89 (западнее дома № 28, литера А)	-	-
78:13:0007335: 54	Санкт-Петербург, ул.Салова, д. 47, литера А	78:13:0007335: 1063	Санкт-Петербург, ул.Салова, д. 47, литера А
78:13:0007335: 47	Санкт-Петербург, ул.Салова, д. 53, корп. 1, литера Р	78:13:0007335: 1090	Санкт-Петербург, ул.Салова, д. 53, корп. 1, литера Р

1	2	3	4
78:13:0007335: 1015	Санкт-Петербург, ул.Салова, д. 47, участок 2	-	-
78:13:0007337: 1443	Санкт-Петербург, ул.Салова, д. 32, литера Н	78:13:0007337: 1385	Санкт-Петербург, ул.Салова, д. 32, литера Л
		78:13:0007337: 1086	Санкт-Петербург, ул.Салова, д. 32, литера Р48
		78:13:0007337: 1091	Санкт-Петербург, ул.Салова, д. 32, литера Р97
		78:13:0007337: 1070	Санкт-Петербург, ул.Салова, д. 32, литера Г14
		78:13:0007337: 1053	Санкт-Петербург, ул.Салова, д. 32, литера Н
		78:13:0007337: 1089	Санкт-Петербург, ул.Салова, д. 32, литера Р95
		78:13:0007337: 1090	Санкт-Петербург, ул.Салова, д. 32, литера Р96
		78:13:0007337: 1087	Санкт-Петербург, ул.Салова, д. 32, литера Р49
		78:13:0007337: 1055	Санкт-Петербург, ул.Салова, д. 32, литера М
		78:13:0007337: 1054	Санкт-Петербург, ул.Салова, д. 32, литера Х
78:13:0007320: 1723	Санкт-Петербург, внутригородское муниципальное образование Санкт-Петербурга муниципальный округ Волковское, ул.Самойловой, земельный участок 5ю	78:13:0007320: 1055	Санкт-Петербург, ул.Самойловой, д. 5, литера Ю
78:13:0007320: 1412	Санкт-Петербург, муниципальный округ Волковское, ул.Самойловой, участок 11	-	-
78:12:0701504: 2	Санкт-Петербург, Глухоозёрское шоссе, д. 11, корп. 1, литера Б	8:12:0701504: 1029	Санкт-Петербург, Глухоозёрское шоссе, д. 11, корп. 1, литера М
		78:12:0701504: 1004	Санкт-Петербург, Глухоозёрское шоссе, д. 11, корп. 1, литера Б
		78:12:0701504:	Санкт-Петербург,

1	2	3	4
		1005	Глухоозёрское шоссе, д. 11, корп. 1, литера Д
78:12:0701504: 1002	Санкт-Петербург, Глухоозёрское шоссе, участок 1, у дома № 3	-	-
78:12:0701504: 1	Санкт-Петербург, Глухоозёрское шоссе, д. 11, корп. 2	78:12:0701504: 1003	Санкт-Петербург, Глухоозёрское шоссе, д. 11, корп. 2, литера А
78:12:0007004: 1262	Санкт-Петербург, Глухоозёрское шоссе, д. 9, литера К	78:12:0007004: 1014	Санкт-Петербург, Глухоозёрское шоссе, д. 9, литера К
78:12:0007004: 1263	Санкт-Петербург, Глухоозёрское шоссе, д. 9, литера З	78:12:0007004: 1405	Санкт-Петербург, Глухоозёрское шоссе, д. 9, литера З
78:12:0007004: 1278	Санкт-Петербург, Глухоозёрское шоссе, д. 9, литера Ж	78:12:0007004: 1056	Санкт-Петербург, Глухоозёрское шоссе, д. 9, литера Ж
78:12:0007004: 1280	Санкт-Петербург, Глухоозёрское шоссе, д. 9, литера Л	78:12:0007004: 1052	Санкт-Петербург, Глухоозёрское шоссе, д. 9, литера Л
78:12:0007004: 1279	Санкт-Петербург, Глухоозёрское шоссе, д. 9, литера Н	78:12:0007004: 1053	Санкт-Петербург, Глухоозёрское шоссе, д. 9, литера Н
78:12:0007004: 1282	Санкт-Петербург, Глухоозёрское шоссе, д. 9, литера Е	78:12:0007004: 1054	Санкт-Петербург, Глухоозёрское шоссе, д. 9, литера Е
78:12:0007004: 1281	Санкт-Петербург, Глухоозёрское шоссе, д. 9, литера В	78:12:0007004: 1055	Санкт-Петербург, Глухоозёрское шоссе, д. 9, литера В
78:12:0007004: 1412	Санкт-Петербург, муниципальный округ Невская застава, Глухоозёрское шоссе, участок 15	-	-
78:12:0007004: 1006	Санкт-Петербург, Глухоозёрское шоссе, участок 1 (у дома № 7, корп. 2, литера И)		
78:12:0007003: 1017	Санкт-Петербург, Глухоозёрское шоссе, участок 8 (юго-восточнее дома № 12, литера А)	-	-
78:12:0701505: 1009	Санкт-Петербург, муниципальный округ Невская застава, Фаянсовая ул., участок 27	-	-
78:12:0007012: 2565	Санкт-Петербург, муниципальный округ Невская застава, ул.Седова, участок 13	-	-

1	2	3	4
78:12:0007012: 2555	Санкт-Петербург, муниципальный округ Невская застава, ул.Седова, участок 14	78:12:0007012: 2510	Санкт-Петербург, ул.Седова, д. 4, литера А
78:12:0007012: 2514	Санкт-Петербург, Фаянсовая ул., участок 6 (юго-западнее дома № 26, литера А)		
78:12:0007012: 2523	Санкт-Петербург, Фаянсовая ул., участок 12 (юго-западнее дома № 26, литера А)	-	-
78:12:0007012: 2524	Санкт-Петербург, Фаянсовая ул., участок 13 (юго-западнее дома № 26, литера А)	-	-
78:12:0007012: 2525	Санкт-Петербург, Фаянсовая ул., участок 14 (юго-западнее дома № 26, литера А)	-	-
78:12:0701505: 1004	Санкт-Петербург, Фаянсовая ул., напротив дома № 24	-	-
78:12:0007012: 2562	Санкт-Петербург, муниципальный округ Невская застава, ул. 2-й Луч, участок 2	-	-
78:12:0007014: 1328	Санкт-Петербург, муниципальный округ Невская застава, Хрустальная ул., участок 3	-	-
78:12:0007014: 1325	Санкт-Петербург, муниципальный округ Невская застава, Глазурная ул., участок 2	-	-
78:12:0702101: 3404	Санкт-Петербург, пр.Обуховской Обороны, д. 20, корп. 4, литера А	78:12:0007021: 2963	Санкт-Петербург, пр.Обуховской Обороны, д. 20, корп. 4, литера А
78:12:0633102: 1054	Санкт-Петербург, Зольная ул., участок 3 (северо-западнее дома № 2, литера А по Октябрьской наб.)	-	-
78:12:0633102: 6358	Санкт-Петербург, муниципальный округ Невский округ, Зольная ул., участок 9	-	-
78:12:0633104: 1009	Санкт-Петербург, муниципальный округ Невский округ, Зольная ул., участок 11	-	-

1	2	3	4
78:12:0631701: 1006	Санкт-Петербург, муниципальный округ Правобережный, Зольная ул., участок 12	-	-
78:12:0631601: 1015	Санкт-Петербург, Зольная ул., участок 6 (западнее дома № 6, литера В, по Складской ул.)	-	-
78:12:0631601: 1014	Санкт-Петербург, Складская ул., участок 17 (севернее дома № 6, литера В)	-	-
78:12:0007004: 1411	Санкт-Петербург, муниципальный округ Невская застава, ул.Самойловой, участок 13	-	-
78:13:0007320: 1413	Санкт-Петербург, муниципальный округ Волковское, ул.Самойловой, участок 15	-	-
78:13:0007336: 11	Санкт-Петербург, ул.Салова, д. 27, литера Б	78:13:0007336: 2025	Санкт-Петербург, ул.Салова, д. 27, литера Б
		78:13:0007336: 2376	Санкт-Петербург, ул.Салова, д. 27, литера В1
78:13:0007336: 18	Санкт-Петербург, ул.Салова, д. 27, литера Ж	78:13:0007336: 2027	Санкт-Петербург, ул.Салова, д. 27, литера Ж
78:12:0007003: 2425	Ориентир: Санкт-Петербург, муниципальный округ Невская застава, Глухоозёрское шоссе	78:12:0007003: 2040	Санкт-Петербург, Глухоозёрское шоссе, д. 12, литера А
78:12:0007012: 42	Санкт-Петербург, ул.Седова, д. 4, литера Д	78:12:0007012: 2099	Санкт-Петербург, ул.Седова, д. 4, литера Д
78:12:0007012: 33	Санкт-Петербург, Фаянсовая ул., д. 18, литера Я	78:12:0007012: 2548	Санкт-Петербург, Фаянсовая ул., д. 18, литера Я
78:13:0007336: 2	Санкт-Петербург, ул.Салова, д. 23, корп. 2	78:13:0007336: 2053	Санкт-Петербург, ул.Салова, д. 23, корп. 2, литера В
		78:13:0007336: 2052	Санкт-Петербург, ул.Салова, д. 23, корп. 2, литера А
78:13:0007336: 22	Санкт-Петербург, ул.Салова, д. 27, литера И	78:13:0007336: 2028	Санкт-Петербург, ул.Салова, д. 27, литера И
78:12:0007012: 2864	Санкт-Петербург, муниципальный округ Невская застава, земельный	78:12:0007012: 2022	Санкт-Петербург, Фаянсовая ул., д. 26, литера А

1	2	3	4
	участок 26а		
78:13:0007336: 2388	Ориентир: Санкт-Петербург, ул.Салова, д. 27, литера АБ	78:13:0007336: 2018	Санкт-Петербург, ул.Салова, д. 27, литера АБ
78:12:0633104: 1	Санкт-Петербург, Дальневосточный пр., д. 1а, литера А	78:12:0633104: 1004	Санкт-Петербург, Дальневосточный пр., д. 1а, литера А
78:12:0007012: 2513	Санкт-Петербург, Фаянсовая ул., участок 5 (юго-западнее дома № 26, литера А)	-	-
78:13:0007336: 10	Санкт-Петербург, ул.Салова, д. 27, литера Х	78:13:0007336: 2031	Санкт-Петербург, ул.Салова, д. 27, литера Х
		78:13:0007336: 2345	Санкт-Петербург, ул.Салова, д. 27, литера С
		78:13:0007336: 2344	Санкт-Петербург, ул.Салова, д. 27
78:13:0007335: 1973	Санкт-Петербург, внутригородское муниципальное образование Санкт-Петербурга муниципальный округ Волковское, Прогонная ул.	-	-
78:12:0007012: 18	Санкт-Петербург, ул.Седова, д. 2	78:12:0007012: 2037	Санкт-Петербург, ул.Седова, д. 2, литера Б
		78:12:0007012: 2018	Санкт-Петербург, ул.Седова, д. 2, литера А
		78:12:0007012: 2469	Санкт-Петербург, ул.Седова, д. 2, литера Г
		78:12:0007012: 2572	Санкт-Петербург, ул.Седова, д. 2, литера В
78:13:0007336: 12	Санкт-Петербург, ул.Салова, д. 23, литера А	78:13:0007336:20 47	Санкт-Петербург, ул.Салова, д. 23, литера З
		78:13:0007336:20 38	Санкт-Петербург, ул.Салова, д. 23, литера Д
		78:13:0007336: 2040	Санкт-Петербург, ул.Салова, д. 23, литера Ж
		78:13:0007336: 2037	Санкт-Петербург, ул.Салова, д. 23, литера В
		78:13:0007336: 2032	Санкт-Петербург, ул.Салова,

1	2	3	4
			д. 23, литера А
		78:13:0007336: 2036	Санкт-Петербург, ул.Салова, д. 23, литера Б
		78:13:0007336: 2050	Санкт-Петербург, ул.Салова, д. 23, литера Н
		78:13:0007336: 2049	Санкт-Петербург, ул.Салова, д. 23, литера М
		78:13:0007336: 2039	Санкт-Петербург, ул.Салова, д. 23, литера Е
		78:13:0007336: 2048	Санкт-Петербург, ул.Салова, д. 23, литера И
		78:13:0007336: 2034	Санкт-Петербург, ул.Салова, д. 23, литера К
		78:13:0007336: 2379	Санкт-Петербург, ул.Салова, д. 23, литера Г4
78:12:0007004: 9	Санкт-Петербург, Глухоозёрское шоссе, д. 7, корп. 2, литера У	78:12:0007004: 1034	Санкт-Петербург, Глухоозёрское шоссе, д. 7, корп. 2, литера Б
		78:12:0007004: 1033	Санкт-Петербург, Глухоозёрское шоссе, д. 7, корп.2, литера У
		78:12:0007004: 1066	Санкт-Петербург, Глухоозёрское шоссе, д. 7, корп.2, литера Е
		78:12:0007004: 1032	Санкт-Петербург, Глухоозёрское шоссе, д. 7, корп.2, литера А
		78:12:0007004: 1030	Санкт-Петербург, Глухоозёрское шоссе, д. 7, корп. 2, литера Л
		78:12:0007004: 1031	Санкт-Петербург, Глухоозёрское шоссе, д. 7, корп. 2, литера М
		78:12:0007004: 1028	Санкт-Петербург, Глухоозёрское шоссе, д. 7, корп. 2, литера В
		78:12:0007004: 1029	Санкт-Петербург, Глухоозёрское шоссе, д. 7, корп.2, литера И
Сведения об отнесении образуемого земельного участка к определенной категории земель (сведения о необходимости перевода земельного участка из состава земель одной категории в другую): категория земель образуемых земельных участков - земли населенных пунктов, необходимость перевода земельных участков из состава земель одной категории в другую – отсутствует			

2. Перечень кадастровых номеров существующих земельных участков, на которых линейный объект регионального значения может быть размещен на условиях публичного сервитута, их адреса или описание местоположения, перечень и адреса расположенных на таких земельных участках объектов недвижимого имущества.

№ п/п	Кадастровый номер существующего земельного участка, на которых предполагается образование публичного сервитута	Адрес или описание местоположения земельного участка	Объекты недвижимого имущества, расположенные на земельном участке	
			Кадастровый номер	Адрес
1	2	3	4	5
1	78:12:0007012:27	Санкт-Петербург, ул.2-й Луч, д. 3, литера А	78:12:0007012:2094	Санкт-Петербург, ул.2-й Луч, д. 3, литера Б
			78:12:0007012:2083	Санкт-Петербург, ул.2-й Луч, д. 3, литера В
			78:12:0007012:2085	Санкт-Петербург, ул.2-й Луч, д. 3, литера Е
			78:12:0007012:2084	Санкт-Петербург, ул.2-й Луч, д. 3, литера Д
			78:12:0007012:2082	Санкт-Петербург, ул.2-й Луч, д. 3, литера А
2	78:13:0007336:2375	Санкт-Петербург, ул.Салова, участок 45 (южнее дома № 37, литера Д, по ул. Салова)	-	-
3	78:13:0007337:1698	Санкт-Петербург, внутригородское муниципальное образование города федерального значения Санкт-Петербурга муниципальный округ Волковское, ул.Салова, земельный участок 32а	78:13:0007337:1009	Санкт-Петербург, ул. Салова, д. 32, литера А
			78:13:0007337:1018	Санкт-Петербург, ул.Салова, д. 32, литера К
			78:13:0007337:1052	Санкт-Петербург, ул. Салова, д. 32, литера Б
			78:13:0007337:1057	Санкт-Петербург, ул.Салова, д. 32, литера Е
			78:13:0007337:1081	Санкт-Петербург, ул.Салова, д. 32,

1	2	3	4	5
				литера П
			78:13:0007337:1384	Санкт-Петербург, ул.Салова, д. 32, литера И
			78:13:0007337:1692	Санкт-Петербург, ул.Салова, д. 32, юго-западнее литеры Ж (юго-западнее литеры Ж)
			78:13:0007337:1693	Санкт-Петербург, ул.Салова, д. 32, юго-западнее литеры Б (юго- западнее литеры Б)
			78:13:0007337:1062	Санкт-Петербург, ул.Салова, д. 32, литера Р110
			78:13:0007337:1063	Санкт-Петербург, ул.Салова, д. 32, литера Р110
			78:13:0007337:1064	Санкт-Петербург, ул.Салова, д. 32, литера Р112
			78:13:0007337:1065	Санкт-Петербург, ул.Салова, д. 32, литера Р113
			78:13:0007337:1066	Санкт-Петербург, ул.Салова, д. 32, литера Р12
			78:13:0007337:1067	Санкт-Петербург, ул.Салова, д. 32, литера Р24
			78:13:0007337:1068	Санкт-Петербург, ул.Салова, д. 32, литера Р31
			78:13:0007337:1069	Санкт-Петербург, ул.Салова, д. 32, литера Р34
			78:13:0007337:1071	Санкт-Петербург, ул.Салова, д. 32, литера Р27
			78:13:0007337:1072	Санкт-Петербург, ул.Салова, д. 32, литера Р28
			78:13:0007337:1082	Санкт-Петербург, ул.Салова, д. 32, литера Р8
			78:13:0007337:1083	Санкт-Петербург, ул.Салова, д. 32, литера Р22
			78:13:0007337:1084	Санкт-Петербург, ул.Салова, д. 32,

1	2	3	4	5
				литера Р30
			78:13:0007337:1085	Санкт-Петербург, ул.Салова, д. 32, литера Р35
			78:13:0007337:1088	Санкт-Петербург, ул.Салова, д. 32, литера Р20
			78:13:0007337:1095	Санкт-Петербург, ул.Салова, д. 32, литера Р7
			78:13:0007337:1096	Санкт-Петербург, ул.Салова, д. 32, литера Р9
			78:13:0007337:1097	Санкт-Петербург, ул.Салова, д. 32, литера Р10
			78:13:0007337:1098	Санкт-Петербург, ул.Салова, д. 32, литера Р11
4	78:12:0006317:3	Санкт-Петербург, ул.Ворошилова, д. 2, литера АЕ	78:12:0006317:1042	Санкт-Петербург, ул.Ворошилова, д. 2, литера АЖ
			78:12:0006317:1041	Санкт-Петербург, ул.Ворошилова, д. 2, литера АЕ
			78:12:0006317:1138	Санкт-Петербург, ул.Ворошилова, д. 2, литера Г1
			78:12:0006317:1139	Санкт-Петербург, ул.Ворошилова, д. 2, литера Г4
5	78:12:0006317:3	Санкт-Петербург, ул.Ворошилова, д. 2, литера АЕ	78:12:0006317:1042	Санкт-Петербург, ул.Ворошилова, д. 2, литера АЖ
			78:12:0006317:1041	Санкт-Петербург, ул.Ворошилова, д. 2, литера АЕ
			78:12:0006317:1138	Санкт-Петербург, ул.Ворошилова, д. 2, литера Г1
			78:12:0006317:1139	Санкт-Петербург, ул.Ворошилова, д. 2, литера Г4
6	78:12:0006317:3	Санкт-Петербург, ул.Ворошилова, д. 2, литера АЕ	78:12:0006317:1042	Санкт-Петербург, ул.Ворошилова, д. 2, литера АЖ
			78:12:0006317:1041	Санкт-Петербург, ул.Ворошилова, д. 2, литера АЕ
			78:12:0006317:1138	Санкт-Петербург, ул.Ворошилова, д. 2, литера Г1
			78:12:0006317:1139	Санкт-Петербург,

1	2	3	4	5
				ул.Ворошилова, д. 2, литера Г4
7	78:12:0007003:2424	Ориентир: Санкт-Петербург, муниципальный округ Невская застава, Глухоозёрское шоссе	78:12:0007003:2041	Санкт-Петербург, Глухоозёрское шоссе, д. 12, литера В
			78:12:0007003:2042	Санкт-Петербург, Глухоозёрское шоссе, д.12, литера Д
			78:12:0007003:2047	Санкт-Петербург, Глухоозёрское шоссе, д. 12, литера С
			78:12:0007003:2043	Санкт-Петербург, Глухоозёрское шоссе, д. 12, литера Ж
			78:12:0007003:2020	Санкт-Петербург, Глухоозёрское шоссе, д. 12, литера К
			78:12:0007003:2049	Санкт-Петербург, Глухоозёрское шоссе, д. 12, литера Н
			78:12:0007003:2052	Санкт-Петербург, Глухоозёрское шоссе, д. 12, литера Л
			78:12:0007003:2050	Санкт-Петербург, Глухоозёрское шоссе, д. 12, литера З
			78:12:0007003:2053	Санкт-Петербург, Глухоозёрское шоссе, д. 12, литера М
			78:12:0007003:2051	Санкт-Петербург, Глухоозёрское шоссе, д. 12, литера И
8	78:12:0007003:2424	Ориентир: Санкт-Петербург, муниципальный округ Невская застава, Глухоозёрское шоссе	78:12:0007003:2348	Санкт-Петербург, Глухоозёрское шоссе, д. 12, литера Т
			78:12:0007003:2041	Санкт-Петербург, Глухоозёрское шоссе, д. 12, литера В
			78:12:0007003:2042	Санкт-Петербург, Глухоозёрское шоссе,

1	2	3	4	5
				д. 12, литера Д
			78:12:0007003:2047	Санкт-Петербург, Глухоозёрское шоссе, д. 12, литера С
			78:12:0007003:2043	Санкт-Петербург, Глухоозёрское шоссе, д. 12, литера Ж
			78:12:0007003:2020	Санкт-Петербург, Глухоозёрское шоссе, д. 12, литера К
			78:12:0007003:2049	Санкт-Петербург, Глухоозёрское шоссе, д. 12, литера Н
			78:12:0007003:2052	Санкт-Петербург, Глухоозёрское шоссе, д. 12, литера Л
			78:12:0007003:2050	Санкт-Петербург, Глухоозёрское шоссе, д. 12, литера З
			78:12:0007003:2053	Санкт-Петербург, Глухоозёрское шоссе, д. 12, литера М
			78:12:0007003:2051	Санкт-Петербург, Глухоозёрское шоссе, д. 12, литера И
			78:12:0007003:2348	Санкт-Петербург, Глухоозёрское шоссе, д. 12, литера Т
9	78:12:0007009:13	Санкт-Петербург, внутригородское муниципальное образование Санкт-Петербурга муниципальный округ Невская застава, Хрустальная ул., участок 1а	78:12:0007009:4	Санкт-Петербург, Хрустальная ул., д. 1, литера А
			78:12:0007009:2	Санкт-Петербург, Хрустальная ул., д. 1, литера Б
			78:12:0007009:3	Санкт-Петербург, Хрустальная ул., д. 1, литера Д
			78:12:0007009:5	Санкт-Петербург, внутригородское муниципальное образование Санкт-Петербурга муниципальный округ Невская

1	2	3	4	5
				застава, Хрустальная ул., д. 1, литера В
			78:12:0007009:11	Санкт-Петербург, Хрустальная ул., д. 1, литера И
10	78:12:0007012:17	Санкт-Петербург, Фаянсовая ул., д. 22, корп. 1, литера Б	78:12:0007012:2038	Санкт-Петербург, Фаянсовая ул., д. 22, корп. 1, литера Б
11	78:12:0631801:2463		78:12:0631801:2039	Санкт-Петербург, ул.Ванеева, д. 6, литера АВ
			78:12:0631801:2031	Санкт-Петербург, ул.Ванеева, д. 6, литера АГ
			78:12:0631801:2002	Санкт-Петербург, ул.Ванеева, д. 6, литера В
			78:12:0631801:2013	Санкт-Петербург, ул.Ванеева, д. 6, литера Д
			78:12:0631801:2007	Санкт-Петербург, ул.Ванеева, д. 6, литера Б
			78:12:0631801:2232	Санкт-Петербург, ул.Ванеева, д. 6, литера Ж
			78:12:0631801:2206	Санкт-Петербург, ул.Ванеева, д. 6, литера АЖ
			78:12:0631801:2205	Санкт-Петербург, ул.Ванеева, д. 6, литера АЕ
			78:12:0631801:2207	Санкт-Петербург, ул.Ванеева, д. 6, литера АЗ
			78:12:0631801:2235	Санкт-Петербург, ул.Ванеева, д. 6, литера ЖА
12	78:12:0631801:2463		78:12:0631801:2039	Санкт-Петербург, ул.Ванеева, д. 6, литера АВ
			78:12:0631801:2031	Санкт-Петербург, ул.Ванеева, д. 6, литера АГ
			78:12:0631801:2002	Санкт-Петербург, ул.Ванеева, д. 6, литера В
			78:12:0631801:2013	Санкт-Петербург, ул.Ванеева, д. 6, литера Д
			78:12:0631801:2007	Санкт-Петербург,

1	2	3	4	5
				ул.Ванеева, д. 6, литера Б
			78:12:0631801:2232	Санкт-Петербург, ул.Ванеева, д. 6, литера Ж
			78:12:0631801:2206	Санкт-Петербург, ул.Ванеева, д. 6, литера АЖ
			78:12:0631801:2205	Санкт-Петербург, ул.Ванеева, д. 6, литера АЕ
			78:12:0631801:2207	Санкт-Петербург, ул.Ванеева, д. 6, литера АЗ
			78:12:0631801:2235	Санкт-Петербург, ул.Ванеева, д. 6, литера ЖА
13	78:12:0007003:2424	Ориентир: Санкт-Петербург, муниципальный округ Невская застава, Глухоозёрское шоссе	78:12:0007003:2041	Санкт-Петербург, Глухоозёрское шоссе, д. 12, литера В
			78:12:0007003:2042	Санкт-Петербург, Глухоозёрское шоссе, д. 12, литера Д
			78:12:0007003:2047	Санкт-Петербург, Глухоозёрское шоссе, д. 12, литера С
			78:12:0007003:2043	Санкт-Петербург, Глухоозёрское шоссе, д. 12, литера Ж
			78:12:0007003:2020	Санкт-Петербург, Глухоозёрское шоссе, д. 12, литера К
			78:12:0007003:2049	Санкт-Петербург, Глухоозёрское шоссе, д. 12, литера Н
			78:12:0007003:2052	Санкт-Петербург, Глухоозёрское шоссе, д. 12, литера Л
			78:12:0007003:2050	Санкт-Петербург, Глухоозёрское шоссе, д. 12, литера З
			78:12:0007003:2053	Санкт-Петербург, Глухоозёрское шоссе, д. 12, литера М

1	2	3	4	5
			78:12:0007003:2051	Санкт-Петербург, Глухоозёрское шоссе, д. 12, литера И
			78:12:0007003:2348	Санкт-Петербург, Глухоозёрское шоссе, д. 12, литера Т
14	78:12:0007003:2424	Ориентир: Санкт-Петербург, муниципальный округ Невская застава, Глухоозёрское шоссе	78:12:0007003:2041	Санкт-Петербург, Глухоозёрское шоссе, д. 12, литера В
			78:12:0007003:2042	Санкт-Петербург, Глухоозёрское шоссе, д. 12, литера Д
			78:12:0007003:2047	Санкт-Петербург, Глухоозёрское шоссе, д. 12, литера С
			78:12:0007003:2043	Санкт-Петербург, Глухоозёрское шоссе, д. 12, литера Ж
			78:12:0007003:2020	Санкт-Петербург, Глухоозёрское шоссе, д. 12, литера К
			78:12:0007003:2049	Санкт-Петербург, Глухоозёрское шоссе, д. 12, литера Н
			78:12:0007003:2052	Санкт-Петербург, Глухоозёрское шоссе, д. 12, литера Л
			78:12:0007003:2050	Санкт-Петербург, Глухоозёрское шоссе, д. 12, литера З
			78:12:0007003:2053	Санкт-Петербург, Глухоозёрское шоссе, д. 12, литера М
			78:12:0007003:2051	Санкт-Петербург, Глухоозёрское шоссе, д. 12, литера И
			78:12:0007003:2348	Санкт-Петербург, Глухоозёрское шоссе, д. 12, литера Т
15	78:12:0007003:2424	Ориентир:	78:12:0007003:2041	Санкт-Петербург,

1	2	3	4	5
		Санкт-Петербург, муниципальный округ Невская застава, Глухоозёрское шоссе		Глухоозёрское шоссе, д. 12, литера В
			78:12:0007003:2042	Санкт-Петербург, Глухоозёрское шоссе, д. 12, литера Д
			78:12:0007003:2047	Санкт-Петербург, Глухоозёрское шоссе, д. 12, литера С
			78:12:0007003:2043	Санкт-Петербург, Глухоозёрское шоссе, д. 12, литера Ж
			78:12:0007003:2020	Санкт-Петербург, Глухоозёрское шоссе, д. 12, литера К
			78:12:0007003:2049	Санкт-Петербург, Глухоозёрское шоссе, д. 12, литера Н
			78:12:0007003:2052	Санкт-Петербург, Глухоозёрское шоссе, д. 12, литера Л
			78:12:0007003:2050	Санкт-Петербург, Глухоозёрское шоссе, д. 12, литера З
			78:12:0007003:2053	Санкт-Петербург, Глухоозёрское шоссе, д. 12, литера М
			78:12:0007003:2051	Санкт-Петербург, Глухоозёрское шоссе, д. 12, литера И
16	78:12:0007003:2424	Ориентир: Санкт-Петербург, муниципальный округ Невская застава, Глухоозёрское шоссе	78:12:0007003:2348	Санкт-Петербург, Глухоозёрское шоссе, д. 12, литера Т
			78:12:0007003:2041	Санкт-Петербург, Глухоозёрское шоссе, д. 12, литера В
			78:12:0007003:2042	Санкт-Петербург, Глухоозёрское шоссе, д. 12, литера Д
			78:12:0007003:2047	Санкт-Петербург, Глухоозёрское

1	2	3	4	5
				шоссе, д. 12, литера С
			78:12:0007003:2043	Санкт-Петербург, Глухоозёрское шоссе, д. 12, литера Ж
			78:12:0007003:2020	Санкт-Петербург, Глухоозёрское шоссе, д. 12, литера К
			78:12:0007003:2049	Санкт-Петербург, Глухоозёрское шоссе, д. 12, литера Н
			78:12:0007003:2052	Санкт-Петербург, Глухоозёрское шоссе, д. 12, литера Л
			78:12:0007003:2050	Санкт-Петербург, Глухоозёрское шоссе, д. 12, литера З
			78:12:0007003:2053	Санкт-Петербург, Глухоозёрское шоссе, д. 12, литера М
			78:12:0007003:2051	Санкт-Петербург, Глухоозёрское шоссе, д. 12, литера И
			78:12:0007003:2348	Санкт-Петербург, Глухоозёрское шоссе, д. 12, литера Т
17	78:12:0631601:1011	Санкт-Петербург, Складская ул., участок 11 (юго-западнее дома № 6, литера В)	78:12:0631601:1068	Санкт-Петербург, Складская ул., д. 6, литера К
18	78:12:0007003:2424	Ориентир: Санкт-Петербург, муниципальный округ Невская застава, Глухоозёрское шоссе	78:12:0007003:2041	Санкт-Петербург, Глухоозёрское шоссе, д. 12, литера В
			78:12:0007003:2042	Санкт-Петербург, Глухоозёрское шоссе, д. 12, литера Д
			78:12:0007003:2047	Санкт-Петербург, Глухоозёрское шоссе, д. 12, литера С
			78:12:0007003:2043	Санкт-Петербург, Глухоозёрское

1	2	3	4	5
				шоссе, д. 12, литера Ж
			78:12:0007003:2020	Санкт-Петербург, Глухоозёрское шоссе, д. 12, литера К
			78:12:0007003:2049	Санкт-Петербург, Глухоозёрское шоссе, д. 12, литера Н
			78:12:0007003:2052	Санкт-Петербург, Глухоозёрское шоссе, д. 12, литера Л
			78:12:0007003:2050	Санкт-Петербург, Глухоозёрское шоссе, д. 12, литера З
			78:12:0007003:2053	Санкт-Петербург, Глухоозёрское шоссе, д. 12, литера М
			78:12:0007003:2051	Санкт-Петербург, Глухоозёрское шоссе, д. 12, литера И
			78:12:0007003:2348	Санкт-Петербург, Глухоозёрское шоссе, д. 12, литера Т
19	78:12:0006317:1384	Санкт-Петербург, ул.Ворошилова, д. 6, корп. 1, литера Б	-	-
20	78:12:0006317:1385	Санкт-Петербург, ул.Ворошилова, д. 6, корп. 1, литера Б	78:12:0006317:1027	Санкт-Петербург, ул.Ворошилова, д. 6, корп. 1, литера Б
			78:12:0006317:1039	Санкт-Петербург, ул.Ворошилова, д. 6, корп. 1, литера К
21	78:12:0631801:2463	Санкт-Петербург, ул.Ванеева, д. 6, литера Б	78:12:0631801:2039	Санкт-Петербург, ул.Ванеева, д. 6, литера АВ
			78:12:0631801:2031	Санкт-Петербург, ул.Ванеева, д. 6, литера АГ
			78:12:0631801:2002	Санкт-Петербург, ул.Ванеева, д. 6, литера В
			78:12:0631801:2013	Санкт-Петербург, ул.Ванеева, д. 6, литера Д

1	2	3	4	5
			78:12:0631801:2007	Санкт-Петербург, ул.Ванеева, д. 6, литера Б
			78:12:0631801:2232	Санкт-Петербург, ул.Ванеева, д. 6, литера Ж
			78:12:0631801:2206	Санкт-Петербург, ул.Ванеева, д. 6, литера АЖ
			78:12:0631801:2205	Санкт-Петербург, ул.Ванеева, д. 6, литера АЕ
			78:12:0631801:2207	Санкт-Петербург, ул.Ванеева, д. 6, литера АЗ
			78:12:0631801:2235	Санкт-Петербург, ул.Ванеева, д. 6, литера ЖА
22	78:12:0006317:5	Санкт-Петербург, муниципальный округ Правобережный, ул.Ворошилова, д. 2, литера А,	78:12:0006317:1044	Санкт-Петербург, ул.Ворошилова, д. 2, литера А
			78:12:0006317:1034	Санкт-Петербург, ул.Ворошилова, д. 2, литера Б
			78:12:0006317:1035	Санкт-Петербург, ул.Ворошилова, д. 2, литера В
			78:12:0006317:1040	Санкт-Петербург, ул.Ворошилова, д. 2, литера Н
			78:12:0006317:1151	Санкт-Петербург, ул.Ворошилова, д. 2, литера Г7
			78:12:0006317:1137	Санкт-Петербург, ул.Ворошилова, д. 2, литера ГЗ
			78:12:0006317:1150	Санкт-Петербург, ул.Ворошилова, д. 2, литера Г6
			78:12:0000000:3177	Санкт-Петербург, водопроводная сеть Невского района, литера Б
			78:12:0006317:1161	Санкт-Петербург, ул.Ворошилова, д. 2, литера А
			78:12:0006317:1036	Санкт-Петербург, ул.Ворошилова, д. 2, литера М
23	78:12:0006317:1170	Санкт-Петербург, муниципальный округ Правобережный,	78:12:0006317:1160	Санкт-Петербург, муниципальный округ

1	2	3	4	5
		ул. Ворошилова, участок 34 (муниципальный округ Правобережный)		Правобережный, Союзный пр., д. 13, строение 1, литера А (муниципальный округ Правобережный)
24	78:13:0007336:14	Санкт-Петербург, ул.Салова, д. 27, литера О	78:13:0007336:2012	Санкт-Петербург, ул.Салова, д. 27, литера О
			78:13:0007336:2013	Санкт-Петербург, ул.Салова, д. 27, литера Ц
			78:13:0007336:2017	Санкт-Петербург, ул.Салова, д. 27, литера Л
			8:13:0007336:2343	Санкт-Петербург, ул.Салова, д. 27, литера П
			78:13:0007336:2346	Санкт-Петербург, ул.Салова, д. 27, литера Р
25	78:13:0007336:2387	Ориентир: Санкт-Петербург, ул.Салова, д. 27, литера АВ.	78:13:0007336:2014	Санкт-Петербург, ул. Салова, д. 27, литера АВ
26	78:13:0007336:2381	Санкт-Петербург, муниципальный округ Волковское, ул.Салова, участок 59	78:13:0007336:2604	Санкт-Петербург, муниципальный округ Волковское, восточнее дома № 23, литера К, по ул. Салова
27	78:12:0007003:2424	Ориентир: Санкт- Петербург, муниципальный округ Невская застава, Глухоозёрское шоссе	78:12:0007003:2041	Санкт-Петербург, Глухоозёрское шоссе, д. 12, литера В
			78:12:0007003:2042	Санкт-Петербург, Глухоозёрское шоссе, д. 12, литера Д
			78:12:0007003:2047	Санкт-Петербург, Глухоозёрское шоссе, д. 12, литера С
			78:12:0007003:2043	Санкт-Петербург, Глухоозёрское шоссе, д. 12, литера Ж
			78:12:0007003:2020	Санкт-Петербург, Глухоозёрское шоссе, д. 12, литера К

1	2	3	4	5
			78:12:0007003:2049	Санкт-Петербург, Глухоозёрское шоссе, д. 12, литера Н
			78:12:0007003:2052	Санкт-Петербург, Глухоозёрское шоссе, д. 12, литера Л
			78:12:0007003:2050	Санкт-Петербург, Глухоозёрское шоссе, д. 12, литера З
			78:12:0007003:2053	Санкт-Петербург, Глухоозёрское шоссе, д. 12, литера М
			78:12:0007003:2051	Санкт-Петербург, Глухоозёрское шоссе, д. 12, литера И
			78:12:0007003:2348	Санкт-Петербург, Глухоозёрское шоссе, д. 12, литера Т
28	78:12:0007003:2424	Ориентир: Санкт-Петербург, муниципальный округ Невская застава, Глухоозёрское шоссе	78:12:0007003:2041	Санкт-Петербург, Глухоозёрское шоссе, д. 12, литера В
			78:12:0007003:2042	Санкт-Петербург, Глухоозёрское шоссе, д. 12, литера Д
			78:12:0007003:2047	Санкт-Петербург, Глухоозёрское шоссе, д. 12, литера С
			78:12:0007003:2043	Санкт-Петербург, Глухоозёрское шоссе, д. 12, литера Ж
			78:12:0007003:2020	Санкт-Петербург, Глухоозёрское шоссе, д. 12, литера К
			78:12:0007003:2049	Санкт-Петербург, Глухоозёрское шоссе, д. 12, литера Н
			78:12:0007003:2052	Санкт-Петербург, Глухоозёрское шоссе, д. 12, литера Л
			78:12:0007003:2050	Санкт-Петербург,

1	2	3	4	5
				Глухоозёрское шоссе, д. 12, литера 3
			78:12:0007003:2053	Санкт-Петербург, Глухоозёрское шоссе, д. 12, литера М
			78:12:0007003:2051	Санкт-Петербург, Глухоозёрское шоссе, д. 12, литера И
			78:12:0007003:2348	Санкт-Петербург, Глухоозёрское шоссе, д. 12, литера Т
29	78:12:0007013:1286	Санкт-Петербург, ул.Седова, д. 1, корп. 3, литера А	78:12:0007013:1006	Санкт-Петербург, Хрустальная ул., д. 11, литера А
			78:12:0007013:1010	Санкт-Петербург, Хрустальная ул., д. 11, литера О
			78:12:0007013:1012	Санкт-Петербург, Хрустальная ул., д. 11, литера Р
			78:12:0007013:1015	Санкт-Петербург, Хрустальная ул., д. 11, литера Ц
			78:12:0007013:1051	Санкт-Петербург, Хрустальная ул., д. 11, литера Ж
30	78:12:0007012:2863	Санкт-Петербург, муниципальный округ Невская застава, земельный участок 26ж	78:12:0007012:2008	Санкт-Петербург, Фаянсовая ул., д. 26, литера У
			78:12:0007012:2087	Санкт-Петербург, Фаянсовая ул., д. 26, литера Д
			78:12:0007012:2088	Санкт-Петербург, Фаянсовая ул., д. 26, литера Е
			78:12:0007012:2089	Санкт-Петербург, Фаянсовая ул., д. 26, литера Ж
			78:12:0007012:2090	Санкт-Петербург, Фаянсовая ул., д. 26, литера К
			78:12:0007012:2091	Санкт-Петербург, Фаянсовая ул., д. 26, литера Н
			78:12:0007012:2092	Санкт-Петербург, Фаянсовая ул., д. 26, литера О
			78:12:0007012:2093	Санкт-Петербург, Фаянсовая ул.,

1	2	3	4	5
				д. 26, литера С
			78:12:0007012:2521	Санкт-Петербург, Фаянсовая ул., д. 26, литера Ю
			78:12:0007012:2527	Санкт-Петербург, Фаянсовая ул., д. 26, литера Б
			78:12:0007012:2528	Санкт-Петербург, Фаянсовая ул., д. 26, литера В
			78:12:0007012:2553	Санкт-Петербург, Фаянсовая ул., д. 26
31	78:12:0007012:2863	Санкт-Петербург, муниципальный округ Невская застава, земельный участок 26ж	78:12:0007012:2008	Санкт-Петербург, Фаянсовая ул., д. 26, литера У
			78:12:0007012:2087	Санкт-Петербург, Фаянсовая ул., д. 26, литера Д
			78:12:0007012:2088	Санкт-Петербург, Фаянсовая ул., д. 26, литера Е
			78:12:0007012:2089	Санкт-Петербург, Фаянсовая ул., д. 26, литера Ж
			78:12:0007012:2090	Санкт-Петербург, Фаянсовая ул., д. 26, литера К
			78:12:0007012:2091	Санкт-Петербург, Фаянсовая ул., д. 26, литера Н
			78:12:0007012:2092	Санкт-Петербург, Фаянсовая ул., д. 26, литера О
			78:12:0007012:2093	Санкт-Петербург, Фаянсовая ул., д. 26, литера С
			78:12:0007012:2521	Санкт-Петербург, Фаянсовая ул., д. 26, литера Ю
			78:12:0007012:2527	Санкт-Петербург, Фаянсовая ул., д. 26, литера Б
			78:12:0007012:2528	Санкт-Петербург, Фаянсовая ул., д. 26, литера В
			78:12:0007012:2553	Санкт-Петербург, Фаянсовая ул., д. 26
32	78:12:0007012:2550	Ориентир: Санкт-Петербург, Фаянсовая ул.	-	-
33	78:12:0007012:2551	Ориентир:	78:12:0000000:3178	Санкт-Петербург,

1	2	3	4	5
		Санкт-Петербург, Фаянсовая ул.		канализационная сеть Невского района, литера А
34	78:12:0007012:2551	Ориентир: Санкт-Петербург, Фаянсовая ул.	78:12:0000000:3178	Санкт-Петербург, канализационная сеть Невского района, литера А
35	78:12:0007012:50	Санкт-Петербург, Фаянсовая ул., д. 24, литера Т	78:12:0007012:2552	Санкт-Петербург, Фаянсовая ул., д. 24
			78:12:0007012:2061	Санкт-Петербург, Фаянсовая ул., д. 24, литера Т
36	78:12:0007012:8	Санкт-Петербург, Фаянсовая ул., д. 22, корп. 2, литера А	78:12:0007012:2086	Санкт-Петербург, Фаянсовая ул., д. 22, корп. 2, литера А
			78:12:0007012:2021	Санкт-Петербург, Фаянсовая ул., д. 22, корп. 2, литера В
37	78:12:0007012:17	Санкт-Петербург, Фаянсовая ул., д. 22, корп. 1, литера Б	78:12:0007012:2038	Санкт-Петербург, Фаянсовая ул., д. 22, корп. 1, литера Б
38	78:12:0006317:1385	Санкт-Петербург, ул.Ворошилова, д. 6, корп. 1, литера Б	78:12:0006317:1027	Санкт-Петербург, ул.Ворошилова, д. 6, корп. 1, литера Б
			78:12:0006317:1039	Санкт-Петербург, ул.Ворошилова, д. 6, корп. 1, литера К
39	78:12:0007012:2571	Санкт-Петербург, ул.Седова, участок 125	78:12:0007012:2010	Санкт-Петербург, ул.Ворошилова, д. 6, корп. 1, литера К
			78:12:0007012:2012	Санкт-Петербург, ул.Седова, д. 4, литера С
			78:12:0007012:2019	Санкт-Петербург, ул.Седова, д. 4, литера АВ
			78:12:0007012:2020	Санкт-Петербург, ул.Седова, д. 4, литера АЕ
			78:12:0007012:2023	Санкт-Петербург, ул.Седова, д. 4, литера В
			78:12:0007012:2043	Санкт-Петербург, ул.Седова, д. 4,

1	2	3	4	5
				литера АД
			78:12:0007012:2062	Санкт-Петербург, ул.Седова, д. 4, литера АБ
			78:12:0007012:2077	Санкт-Петербург, ул.Седова, д. 4, литера Ж
40	78:12:0631701:1004	Санкт-Петербург, Зольная ул., участок 8 (севернее дома № 6, литера П, по Складской ул.)	78:12:0000000:3177	Санкт-Петербург, водопроводная сеть Невского района, литера Б
			78:12:0000000:3179	канализационная сеть Невского района, литера В
			78:00:0000000:9668 8	тепловая сеть Невского района
41	78:12:0007003:11	Санкт-Петербург, ул.Профессора Качалова, д. 17, литера А	78:12:0007003:2033	Санкт-Петербург, ул.Профессора Качалова, д. 17, литера А
42	78:12:0007003:2424	Ориентир: Санкт-Петербург, муниципальный округ Невская застава, Глухоозёрское шоссе	78:12:0007003:2041	Санкт-Петербург, Глухоозёрское шоссе, д. 12, литера В
			78:12:0007003:2042	Санкт-Петербург, Глухоозёрское шоссе, д. 12, литера Д
			78:12:0007003:2047	Санкт-Петербург, Глухоозёрское шоссе, д. 12, литера С
			78:12:0007003:2043	Санкт-Петербург, Глухоозёрское шоссе, д. 12, литера Ж
			78:12:0007003:2020	Санкт-Петербург, Глухоозёрское шоссе, д. 12, литера К
			78:12:0007003:2049	Санкт-Петербург, Глухоозёрское шоссе, д. 12, литера Н
			78:12:0007003:2052	Санкт-Петербург, Глухоозёрское шоссе, д. 12, литера Л
			78:12:0007003:2050	Санкт-Петербург, Глухоозёрское шоссе, д. 12, литера З
			78:12:0007003:2053	Санкт-Петербург,

1	2	3	4	5
				Глухоозёрское шоссе, д. 12, литера М
			78:12:0007003:2051	Санкт-Петербург, Глухоозёрское шоссе, д. 12, литера И
			78:12:0007003:2348	Санкт-Петербург, Глухоозёрское шоссе, д. 12, литера Т
43	78:12:0007003:2424	Ориентир: Санкт-Петербург, муниципальный округ Невская застава, Глухоозёрское шоссе	78:12:0007003:2041	Санкт-Петербург, Глухоозёрское шоссе, д. 12, литера В
			78:12:0007003:2042	Санкт-Петербург, Глухоозёрское шоссе, д. 12, литера Д
			78:12:0007003:2047	Санкт-Петербург, Глухоозёрское шоссе, д. 12, литера С
			78:12:0007003:2043	Санкт-Петербург, Глухоозёрское шоссе, д. 12, литера Ж
			78:12:0007003:2020	Санкт-Петербург, Глухоозёрское шоссе, д. 12, литера К
			78:12:0007003:2049	Санкт-Петербург, Глухоозёрское шоссе, д. 12, литера Н
			78:12:0007003:2052	Санкт-Петербург, Глухоозёрское шоссе, д. 12, литера Л
			78:12:0007003:2050	Санкт-Петербург, Глухоозёрское шоссе, д. 12, литера З
			78:12:0007003:2053	Санкт-Петербург, Глухоозёрское шоссе, д. 12, литера М
			78:12:0007003:2051	Санкт-Петербург, Глухоозёрское шоссе, д. 12, литера И
			78:12:0007003:2348	Санкт-Петербург, Глухоозёрское

1	2	3	4	5
				шоссе, д. 12, литера Г
44	78:12:0631801:2001	Санкт-Петербург, ул.Ванеева, д. 8, литера А	78:12:0000000:3212	Санкт-Петербург, Линия 4 Петербургского метрополитена, сооружение 2, литера Г1
			78:12:0631801:2022	Санкт-Петербург, ул.Ванеева, д. 8, литера А
			78:12:0631801:2199	Санкт-Петербург, ул.Ванеева, д. 8, литера А
45	78:12:0007003:2401	Санкт-Петербург, ул.Профессора Качалова, участок 11 (юго-восточнее дома № 15а, литера Х)	-	-
46	78:12:0631701:1007	Санкт-Петербург, Зольная ул., участок 25	-	-
47	78:12:0007003:1016	Санкт-Петербург, Глухоозёрское шоссе, участок 7 (западнее дома № 12, литера Р)	-	-
48	78:12:0007003:1016	Санкт-Петербург, Глухоозёрское шоссе, участок 7 (западнее дома № 12, литера Р)	-	-
49	78:12:0007012:7	Санкт-Петербург, Фаянсовая ул., д. 22, корп. 4, литера Д	78:12:0007012:2033	Санкт-Петербург, Фаянсовая ул., д. 22, литера Х
50	78:12:0007012:8	Санкт-Петербург, Фаянсовая ул., д. 22, корп. 2, литера А	78:12:0007012:2086	Санкт-Петербург, Фаянсовая ул., д. 22, корп. 2, литера А
			78:12:0007012:2021	Санкт-Петербург, Фаянсовая ул., д. 22, корп. 2, литера В
51	78:13:0733401:1001	Санкт-Петербург, Волковский пр., участок 4 (севернее дома № 61)	78:13:0000000:3715	Санкт-Петербург, канализационная сеть Фрунзенского района, литера А
52	-	Санкт-Петербург, участок наб. р.Невы «река Утка - Финляндский железнодорожный мост», литера Ж	78:12:0633105:1017	Санкт-Петербург, участок наб. р.Невы «река Утка - Финляндский железнодорожный мост», литера Ж

1	2	3	4	5
53	-	Санкт-Петербург, муниципальный округ Волковское, Витебская Сортировочная ул., южнее участка 12	-	-
54	-	Санкт-Петербург, муниципальный округ Волковское, Витебская Сортировочная ул., южнее участка 12	-	-
55	78:12:0631701:1007	Санкт-Петербург, Зольная ул., участок 25	-	-
56	78:12:0007012:2863	Санкт-Петербург, муниципальный округ Невская застава, земельный участок 26ж	78:12:0007012:2008	Санкт-Петербург, Фаянсовая ул., д. 26, литера У
			78:12:0007012:2087	Санкт-Петербург, Фаянсовая ул., д. 26, литера Д
			78:12:0007012:2088	Санкт-Петербург, Фаянсовая ул., д. 26, литера Е
			78:12:0007012:2089	Санкт-Петербург, Фаянсовая ул., д. 26, литера Ж
			78:12:0007012:2090	Санкт-Петербург, Фаянсовая ул., д. 26, литера К
			78:12:0007012:2091	Санкт-Петербург, Фаянсовая ул., д. 26, литера Н
			78:12:0007012:2092	Санкт-Петербург, Фаянсовая ул., д. 26, литера О
			78:12:0007012:2093	Санкт-Петербург, Фаянсовая ул., д. 26, литера С
			78:12:0007012:2521	Санкт-Петербург, Фаянсовая ул., д. 26, литера Ю
			78:12:0007012:2527	Санкт-Петербург, Фаянсовая ул., д. 26, литера Б
			78:12:0007012:2528	Санкт-Петербург, Фаянсовая ул., д. 26, литера В
			78:12:0007012:2553	Санкт-Петербург, Фаянсовая ул., д. 26
57	78:12:0007012:2863	Санкт-Петербург, муниципальный округ	78:12:0007012:2008	Санкт-Петербург, Фаянсовая ул.,

1	2	3	4	5
		Невская застава, земельный участок 26ж		д. 26, литера У
			78:12:0007012:2087	Санкт-Петербург, Фаянсовая ул., д. 26, литера Д
			78:12:0007012:2088	Санкт-Петербург, Фаянсовая ул., д. 26, литера Е
			78:12:0007012:2089	Санкт-Петербург, Фаянсовая ул., д. 26, литера Ж
			78:12:0007012:2090	Санкт-Петербург, Фаянсовая ул., д. 26, литера К
			78:12:0007012:2091	Санкт-Петербург, Фаянсовая ул., д. 26, литера Н
			78:12:0007012:2092	Санкт-Петербург, Фаянсовая ул., д. 26, литера О
			78:12:0007012:2093	Санкт-Петербург, Фаянсовая ул., д. 26, литера С
			78:12:0007012:2521	Санкт-Петербург, Фаянсовая ул., д. 26, литера Ю
			78:12:0007012:2527	Санкт-Петербург, Фаянсовая ул., д. 26, литера Б
			78:12:0007012:2528	Санкт-Петербург, Фаянсовая ул., д. 26, литера В
			78:12:0007012:2553	Санкт-Петербург, Фаянсовая ул., д. 26
58	78:13:0733401:1072	Санкт-Петербург, муниципальный округ Волковское, Бухарестская ул., участок 41	-	-
	78:13:0000000:3873	Санкт-Петербург, муниципальный округ Волковское, Прогонная ул., участок 4	-	-
	78:13:0007335:1724	Санкт-Петербург, муниципальный округ Волковское, Прогонная ул., участок 8	-	-
59	-	Санкт-Петербург, Складская ул.	-	-
60	-	Санкт-Петербург, Зольная ул.	-	-

1	2	3	4	5
61	78:12:0631601:1015	Санкт-Петербург, Зольная ул., участок 6 (западнее дома № 6, литера В, по Складской ул.)	-	-
	78:12:0631601:1014	Санкт-Петербург, Складская ул., участок 17 (севернее дома № 6, литера В)	-	-
	78:12:0631601:1105	Санкт-Петербург, муниципальный округ Правобережный, Союзный пр., участок 3	-	-
	78:12:0006317:1172	Санкт-Петербург, муниципальный округ Правобережный, Союзный пр., участок 4	-	-
	78:12:0631801:2237	Санкт-Петербург, муниципальный округ Правобережный, ул.Ванеева, участок 27	-	-
62	-	Санкт-Петербург, ул.Салова	-	-
63	-	Санкт-Петербург, Софийская ул.	-	-
64	-	Санкт-Петербург, муниципальный округ Невская застава, Глухоозёрское шоссе	-	-
65	78:12:0701505:1010	Санкт-Петербург, муниципальный округ Невская застава, ул.Профессора Качалова, участок 22	-	-
	78:12:0007003:2432	Санкт-Петербург, муниципальный округ Невская застава, ул.Профессора Качалова, участок 3	-	-
	78:12:0007003:2429	Санкт-Петербург, муниципальный округ Невская застава, ул.Профессора Качалова, участок 4	-	-
	78:12:0007003:2431	Санкт-Петербург, муниципальный округ Невская застава, ул.Профессора Качалова, участок 7	-	-
	78:12:0007003:2433	Санкт-Петербург,	-	-

1	2	3	4	5
		муниципальный округ Невская застава, ул.Профессора Качалова, участок 130		
	78:12:0007003:2430	Санкт-Петербург, муниципальный округ Невская застава, ул.Профессора Качалова, участок 14	-	-
	78:12:0701505:1011	Санкт-Петербург, ул.Профессора Качалова, участок 15	-	-
66	-	Санкт-Петербург, ул.Седова	-	-
67	-	Санкт-Петербург, ул.Седова	-	-
68	78:12:0007012:2564	Санкт-Петербург, муниципальный округ Невская застава, Фаянсовая ул., участок 26	-	-
	78:12:0007012:2558	Санкт-Петербург, муниципальный округ Невская застава, Фаянсовая ул., участок 24	-	-
	78:12:0007012:2559	Санкт-Петербург, муниципальный округ Невская застава, Фаянсовая ул., участок 23	-	-
	78:12:0007012:2563	Санкт-Петербург, муниципальный округ Невская застава, Фаянсовая ул., участок 22	-	-
	78:12:0701505:1008	Санкт-Петербург, Фаянсовая ул., участок 19	-	-
	78:12:0007012:255 6	Санкт-Петербург, Фаянсовая ул., участок 18	78:12:0000000:3174	Санкт-Петербург, водопроводная сеть Невского района, литера А
69	78:12:0007013:1072	Санкт-Петербург, ул.2-й Луч	-	-
70	78:12:0000000:4400	Санкт-Петербург, Фаянсовая ул., участок 21	-	-
	78:12:0007013:1073	Санкт-Петербург, ул.2-й Луч, участок 5	-	-
71	-	Санкт-Петербург,	-	-

1	2	3	4	5
		Хрустальная ул.		
72	-	Санкт-Петербург, пр.Обуховской Обороны	-	-
73	-	Санкт-Петербург, Зольная ул.	-	-
74	78:12:0000000:4402	Санкт-Петербург, муниципальный округ Невский округ, Дальневосточный пр., участок 80	-	-
	78:12:0631701:1005	Санкт-Петербург, муниципальный округ Правобережный, Дальневосточный пр., участок 79	-	-
75	78:13:0007335:1973	Санкт-Петербург, Прогонная ул.	-	-
76	-	Санкт-Петербург, Зольная ул.	-	-
77	78:13:0000000:3862	Санкт-Петербург, муниципальный округ Волковское, ул. Самойловой, участок 12	-	-
78	-	Санкт-Петербург, ул.Самойловой, южнее участка 12	-	-
79	78:13:0007320:1411	Санкт-Петербург, ул.Самойловой, участок 9	-	-
80	78:12:0007003:2424	Ориентир: Санкт-Петербург, муниципальный округ Невская застава, Глухоозёрское шоссе	78:12:0007003:2041	Санкт-Петербург, Глухоозёрское шоссе, д. 12, литера В
			78:12:0007003:2042	Санкт-Петербург, Глухоозёрское шоссе, д. 12, литера Д
			78:12:0007003:2047	Санкт-Петербург, Глухоозёрское шоссе, д. 12, литера С
			78:12:0007003:2043	Санкт-Петербург, Глухоозёрское шоссе, д. 12, литера Ж
			78:12:0007003:2020	Санкт-Петербург, Глухоозёрское шоссе, д. 12, литера К
			78:12:0007003:2049	Санкт-Петербург, Глухоозёрское

1	2	3	4	5
				шоссе, д. 12, литера Н
			78:12:0007003:2052	Санкт-Петербург, Глухоозёрское шоссе, д. 12, литера Л
			78:12:0007003:2050	Санкт-Петербург, Глухоозёрское шоссе, д.12, литера З
			78:12:0007003:2053	Санкт-Петербург, Глухоозёрское шоссе, д. 12, литера М
			78:12:0007003:2051	Санкт-Петербург, Глухоозёрское шоссе, д. 12, литера И
			78:12:0007003:2348	Санкт-Петербург, Глухоозёрское шоссе, д. 12, литера Т
81	78:12:0007003:2424	Ориентир: Санкт-Петербург, муниципальный округ Невская застава, Глухоозёрское шоссе	78:12:0007003:2041	Санкт-Петербург, Глухоозёрское шоссе, д. 12, литера В
			78:12:0007003:2042	Санкт-Петербург, Глухоозёрское шоссе, д. 12, литера Д
			78:12:0007003:2047	Санкт-Петербург, Глухоозёрское шоссе, д. 12, литера С
			78:12:0007003:2043	Санкт-Петербург, Глухоозёрское шоссе, д. 12, литера Ж
			78:12:0007003:2020	Санкт-Петербург, Глухоозёрское шоссе, д. 12, литера К
			78:12:0007003:2049	Санкт-Петербург, Глухоозёрское шоссе, д. 12, литера Н
			78:12:0007003:2052	Санкт-Петербург, Глухоозёрское шоссе, д. 12, литера Л
			78:12:0007003:2050	Санкт-Петербург, Глухоозёрское шоссе,

1	2	3	4	5
				д. 12, литера З
			78:12:0007003:2053	Санкт-Петербург, Глухоозёрское шоссе, д. 12, литера М
			78:12:0007003:2051	Санкт-Петербург, Глухоозёрское шоссе, д. 12, литера И
			78:12:0007003:2348	Санкт-Петербург, Глухоозёрское шоссе, д. 12, литера Т
	78:12:0007003:2425	Санкт-Петербург, Глухоозёрское шоссе	78:12:0007003:2040	Санкт-Петербург, Глухоозёрское шоссе, д. 12, литера А
82	78:12:0007012:2516	Санкт-Петербург, Фаянсовая ул., участок 8 (юго-западнее дома № 26, литера А)	-	-
83	78:12:0007012:2863	Санкт-Петербург, муниципальный округ Невская застава, земельный участок 26ж	78:12:0007012:2008	Санкт-Петербург, Фаянсовая ул., д. 26, литера У
			78:12:0007012:2087	Санкт-Петербург, Фаянсовая ул., д. 26, литера Д
			78:12:0007012:2088	Санкт-Петербург, Фаянсовая ул., д. 26, литера Е
			78:12:0007012:2089	Санкт-Петербург, Фаянсовая ул., д. 26, литера Ж
			78:12:0007012:2090	Санкт-Петербург, Фаянсовая ул., д. 26, литера К
			78:12:0007012:2091	Санкт-Петербург, Фаянсовая ул., д. 26, литера Н
			78:12:0007012:2092	Санкт-Петербург, Фаянсовая ул., д. 26, литера О
			78:12:0007012:2093	Санкт-Петербург, Фаянсовая ул., д. 26, литера С
			78:12:0007012:2521	Санкт-Петербург, Фаянсовая ул., д. 26, литера Ю
			78:12:0007012:2527	Санкт-Петербург, Фаянсовая ул., д. 26, литера Б
			78:12:0007012:2528	Санкт-Петербург,

1	2	3	4	5
				Фаянсовая ул., д. 26, литера В
			78:12:0007012:2553	Санкт-Петербург, Фаянсовая ул., д. 26
84	78:12:0007012:2863	Санкт-Петербург, муниципальный округ Невская застава, земельный участок 26ж	78:12:0007012:2008	Санкт-Петербург, Фаянсовая ул., д. 26, литера У
			78:12:0007012:2087	Санкт-Петербург, Фаянсовая ул., д. 26, литера Д
			78:12:0007012:2088	Санкт-Петербург, Фаянсовая ул., д. 26, литера Е
			78:12:0007012:2089	Санкт-Петербург, Фаянсовая ул., д. 26, литера Ж
			78:12:0007012:2090	Санкт-Петербург, Фаянсовая ул., д. 26, литера К
			78:12:0007012:2091	Санкт-Петербург, Фаянсовая ул., д. 26, литера Н
			78:12:0007012:2092	Санкт-Петербург, Фаянсовая ул., д. 26, литера О
			78:12:0007012:2093	Санкт-Петербург, Фаянсовая ул., д. 26, литера С
			78:12:0007012:2521	Санкт-Петербург, Фаянсовая ул., д. 26, литера Ю
			78:12:0007012:2527	Санкт-Петербург, Фаянсовая ул., д. 26, литера Б
			78:12:0007012:2528	Санкт-Петербург, Фаянсовая ул., д. 26, литера В
			78:12:0007012:2553	Санкт-Петербург, Фаянсовая ул., д. 26
85	78:12:0007012:2863	Санкт-Петербург, муниципальный округ Невская застава, земельный участок 26ж	78:12:0007012:2008	Санкт-Петербург, Фаянсовая ул., д. 26, литера У
			78:12:0007012:2087	Санкт-Петербург, Фаянсовая ул., д. 26, литера Д
			78:12:0007012:2088	Санкт-Петербург, Фаянсовая ул., д. 26, литера Е
			78:12:0007012:2089	Санкт-Петербург, Фаянсовая ул., д. 26, литера Ж

1	2	3	4	5
			78:12:0007012:2090	Санкт-Петербург, Фаянсовая ул., д. 26, литера К
			78:12:0007012:2091	Санкт-Петербург, Фаянсовая ул., д. 26, литера Н
			78:12:0007012:2092	Санкт-Петербург, Фаянсовая ул., д. 26, литера О
			78:12:0007012:2093	Санкт-Петербург, Фаянсовая ул., д. 26, литера С
			78:12:0007012:2521	Санкт-Петербург, Фаянсовая ул., д. 26, литера Ю
			78:12:0007012:2527	Санкт-Петербург, Фаянсовая ул., д. 26, литера Б
			78:12:0007012:2528	Санкт-Петербург, Фаянсовая ул., д. 26, литера В
			78:12:0007012:2553	Санкт-Петербург, Фаянсовая ул., д. 26
86	78:12:0007012:2863	Санкт-Петербург, муниципальный округ Невская застава, земельный участок 26ж	78:12:0007012:2008	Санкт-Петербург, Фаянсовая ул., д. 26, литера У
			78:12:0007012:2087	Санкт-Петербург, Фаянсовая ул., д. 26, литера Д
			78:12:0007012:2088	Санкт-Петербург, Фаянсовая ул., д. 26, литера Е
			78:12:0007012:2089	Санкт-Петербург, Фаянсовая ул., д. 26, литера Ж
			78:12:0007012:2090	Санкт-Петербург, Фаянсовая ул., д. 26, литера К
			78:12:0007012:2091	Санкт-Петербург, Фаянсовая ул., д. 26, литера Н
			78:12:0007012:2092	Санкт-Петербург, Фаянсовая ул., д. 26, литера О
			78:12:0007012:2093	Санкт-Петербург, Фаянсовая ул., д. 26, литера С
			78:12:0007012:2521	Санкт-Петербург, Фаянсовая ул., д. 26, литера Ю
			78:12:0007012:2527	Санкт-Петербург, Фаянсовая ул.,

1	2	3	4	5
				д. 26, литера Б
			78:12:0007012:2528	Санкт-Петербург, Фаянсовая ул., д. 26, литера В
			78:12:0007012:2553	Санкт-Петербург, Фаянсовая ул., д. 26
87	78:12:0007012:50	Санкт-Петербург, Фаянсовая ул., д. 24, литера Т	78:12:0007012:2552	Санкт-Петербург, Фаянсовая ул., д. 24
			78:12:0007012:2061	Санкт-Петербург, Фаянсовая ул., д. 24, литера Т
88	78:12:0631601:1011	Санкт-Петербург, Складская ул., участок 11 (юго- западнее дома № 6, литера В)	78:12:0631601:1068	Санкт-Петербург, Складская ул., д. 6, литера К
89	78:12:0006317:1385	Санкт-Петербург, ул.Ворошилова, д. 6, корп. 1, литера Б	78:12:0006317:1027	Санкт-Петербург, ул.Ворошилова, д. 6, корп. 1, литера Б
			78:12:0006317:1039	Санкт-Петербург, ул.Ворошилова, д. 6, корп. 1, литера К
90	78:12:0631801:2463	Санкт-Петербург, ул.Ванеева, д. 6, литера Б	78:12:0631801:2039	Санкт-Петербург, ул.Ванеева, д. 6, литера АВ
			78:12:0631801:2031	Санкт-Петербург, ул.Ванеева, д. 6, литера АГ
			78:12:0631801:2002	Санкт-Петербург, ул.Ванеева, д. 6, литера В
			78:12:0631801:2013	Санкт-Петербург, ул.Ванеева, д. 6, литера Д
			78:12:0631801:2007	Санкт-Петербург, ул.Ванеева, д. 6, литера Б
			78:12:0631801:2232	Санкт-Петербург, ул.Ванеева, д. 6, литера Ж
			78:12:0631801:2206	Санкт-Петербург, ул.Ванеева, д. 6, литера АЖ
			78:12:0631801:2205	Санкт-Петербург, ул.Ванеева, д. 6, литера АЕ
			78:12:0631801:2207	Санкт-Петербург, ул.Ванеева, д. 6, литера АЗ

1	2	3	4	5
			78:12:0631801:2235	Санкт-Петербург, ул.Вансеева, д. 6, литера ЖА
91	-	Санкт-Петербург, Финляндская соединительная линия ж.д., ул.Седова	-	-
92	-	Санкт-Петербург, ж.д станция Волковская	-	-

### 3. Перечень координат характерных точек образуемых земельных участков.

Номер точки	X (м)	Y (м)
1	2	3
Образуемый земельный участок 1		
1	89743,10	115956,81
2	89746,12	115983,55
3	89748,32	115990,75
4	89750,52	115996,79
5	89695,83	116015,23
6	89692,03	115973,09
7	89704,43	115966,43
8	89736,89	115956,47

S = 2334 кв.м

Образуемый земельный участок 2		
1	90925,00	117136,34
2	91059,85	117126,66
3	91059,87	117130,76
4	91032,10	117132,63
5	90925,03	117137,08

S = 365 кв.м

Образуемый земельный участок 3		
1	89938,94	117007,98
2	89939,92	117008,21
3	89951,03	117011,65
4	89994,19	117024,86
5	89988,80	117041,69
6	89999,25	117045,32
7	89999,02	117045,75
8	89998,85	117045,66
9	89998,70	117046,09
10	90002,56	117047,93
11	90001,02	117049,93
12	89989,90	117080,15
13	89981,09	117104,08
14	89975,81	117100,27
15	89973,57	117098,38
16	89981,39	117087,27
17	89975,50	117083,13
18	89977,35	117080,50
19	89971,81	117076,52

1	2	3
20	89969,92	117079,21
21	89959,38	117071,80
22	89952,93	117080,98
23	89949,06	117077,71
24	89946,35	117075,58
25	89952,25	117067,48
26	89952,81	117066,65
27	89952,18	117064,75
28	89948,49	117062,17
29	89943,53	117051,58
30	89949,48	117032,54
31	89948,07	117031,35
32	89945,01	117030,07
33	89937,20	117027,64
34	89933,82	117027,02
Внутренний контур 1 (образуемый земельный участок 70)		
1	89988,84	117058,42
2	89987,14	117063,12
3	89990,90	117064,48
4	89992,60	117059,78

S = 3239 кв.м

Образуемый земельный участок 4		
1	91018,20	117647,71
2	91021,14	117649,75
3	91024,72	117652,23
4	91020,95	117657,65
5	91014,55	117653,20
6	91016,98	117649,55

S = 52 кв.м

Образуемый земельный участок 5		
1	89674,52	116950,56
2	89689,96	116981,57
3	89673,94	116987,55
4	89662,36	116993,18
5	89650,43	117000,21
6	89641,16	117007,10
7	89639,35	117004,12
8	89636,40	116998,50
9	89631,62	116986,50
10	89628,85	116975,92
11	89626,72	116962,50
12	89623,28	116940,21
13	89624,55	116923,33
14	89646,94	116919,59
15	89648,49	116923,43
16	89653,43	116921,73
17	89659,40	116931,50
18	89657,72	116934,16
19	89666,59	116952,82

1	2	3
20	89669,17	116954,26

S = 3403 кв.м

Образуемый земельный участок 6		
1	89724,96	116915,68
2	89743,75	116930,51
3	89760,81	116949,95
4	89755,58	116955,28
5	89754,37	116954,13
6	89735,69	116973,39
7	89734,64	116974,44
8	89726,68	116974,56
9	89707,83	116977,36
10	89691,01	116981,18
11	89689,96	116981,57
12	89674,52	116950,56

S = 3283 кв.м

Образуемый земельный участок 7		
1	89788,16	116920,39
2	89794,37	116928,36
3	89797,64	116931,99
4	89789,69	116940,70
5	89758,69	116974,81
6	89746,83	116974,27
7	89734,64	116974,44
8	89735,69	116973,39
9	89754,37	116954,13
10	89755,58	116955,28
11	89760,81	116949,95
12	89784,23	116926,59
13	89784,92	116922,81

S = 1027 кв.м

Образуемый земельный участок 8		
1	89800,59	116962,28
2	89786,52	116977,65
3	89785,02	116977,36
4	89769,73	116975,32
5	89758,69	116974,81
6	89789,69	116940,70
7	89792,61	116943,47
8	89794,68	116945,36
9	89803,57	116953,59
10	89803,93	116953,94
11	89806,27	116956,10

S = 840 кв.м

Образуемый земельный участок 9		
1	89899,83	116966,99
2	89898,28	116971,70
3	89899,59	116972,10
4	89899,19	116973,38

1	2	3
5	89900,85	116973,90
6	89897,87	116983,44
7	89896,21	116982,92
8	89891,86	116996,87
9	89893,97	116997,61
10	89892,89	117001,11
11	89890,74	117000,45
12	89888,51	117007,63
13	89890,74	117008,40
14	89889,32	117012,51
15	89887,21	117011,78
16	89882,86	117025,74
17	89860,17	117007,93
18	89835,46	116992,64
19	89818,14	116985,51
20	89803,11	116980,92
21	89786,52	116977,65
22	89800,59	116962,28
23	89808,13	116968,82
24	89829,00	116975,37
25	89874,05	116989,49
26	89880,87	116968,02
27	89881,40	116966,47
28	89886,57	116968,14
29	89887,20	116966,18
30	89893,58	116968,17
31	89894,64	116964,90
32	89895,18	116965,09
33	89895,03	116965,54

S = 2439 кв.м

Образующий земельный участок 10		
1	89916,25	116972,15
2	89896,32	117036,31
3	89882,86	117025,74
4	89887,21	117011,78
5	89889,32	117012,51
6	89890,74	117008,40
7	89888,51	117007,63
8	89890,74	117000,45
9	89892,89	117001,11
10	89893,97	116997,61
11	89891,86	116996,87
12	89896,21	116982,92
13	89897,87	116983,44
14	89900,85	116973,90
15	89899,19	116973,38
16	89899,59	116972,10
17	89898,28	116971,70
18	89899,83	116966,99

1	2	3
19	89907,31	116969,34

S = 995 кв.м

Образуемый земельный участок 11		
1	89949,48	117032,54
2	89943,53	117051,58
3	89948,49	117062,17
4	89952,18	117064,75
5	89952,81	117066,65
6	89952,25	117067,48
7	89946,35	117075,58
8	89923,94	117057,99
9	89933,82	117027,02
10	89937,20	117027,64
11	89945,01	117030,07
12	89948,07	117031,35

S = 772 кв.м

Образуемый земельный участок 11.1		
1	89949,48	117032,54
2	89943,53	117051,58
3	89948,49	117062,17
4	89952,18	117064,75
5	89952,81	117066,65
6	89952,25	117067,48
7	89946,35	117075,58
8	89939,87	117084,49
9	89930,49	117077,98
10	89923,06	117072,91
11	89919,88	117070,74
12	89923,94	117057,99
13	89933,82	117027,02
14	89937,20	117027,64
15	89945,01	117030,07
16	89948,07	117031,35

S = 1084 кв.м

Образуемый земельный участок 12		
1	90224,40	117255,13
2	90190,01	117240,33
3	90169,06	117230,09
4	90148,50	117219,07
5	90128,37	117207,29
6	90103,17	117191,07
7	90080,74	117175,99
8	90058,81	117160,19
9	90027,31	117137,45
10	90034,43	117128,59
11	90013,96	117114,06
12	90007,67	117123,27
13	89981,09	117104,08
14	89989,90	117080,15

1	2	3
15	89993,38	117083,97
16	89995,05	117085,62
17	90009,22	117090,61
18	90009,46	117089,94
19	90019,54	117093,50
20	90032,81	117104,97
21	90061,10	117130,37
22	90111,91	117174,25
23	90168,49	117216,40
24	90236,89	117255,57
25	90289,56	117279,24

S = 5485 кв.м

Образуемый земельный участок 12.1		
1	90034,43	117128,59
2	90027,31	117137,45
3	90024,79	117140,90
4	90004,93	117127,25
5	90007,67	117123,27
6	90013,96	117114,06

S = 387 кв.м

Образуемый земельный участок 12.2		
1	90034,43	117128,59
2	90027,31	117137,45
3	90007,67	117123,27
4	90013,96	117114,06

S = 277 кв.м

Образуемый земельный участок 13		
1	90797,14	117417,29
2	90785,12	117412,24
3	90789,18	117412,29
4	90793,19	117412,73
5	90800,99	117414,43
6	90808,65	117416,59
7	90806,71	117422,70

S = 82 кв.м

Образуемый земельный участок 14		
1	90952,74	117576,74
2	90951,52	117579,76
3	90930,37	117579,57
4	90911,45	117571,34
5	90915,69	117560,93

S = 377 кв.м

Образуемый земельный участок 15		
1	90961,88	117556,41
2	90973,01	117566,28
3	90978,84	117559,65
4	90984,04	117562,08
5	90992,60	117566,22
6	90993,50	117566,67

1	2	3
7	91001,11	117570,47
8	91009,55	117574,84
9	91017,93	117579,32
10	91026,26	117583,91
11	91033,32	117587,94
12	91032,82	117588,60
13	91038,85	117593,26
14	91031,46	117603,46
15	91015,11	117598,58
16	91015,90	117597,76
17	91019,28	117593,79
18	90994,35	117576,71
19	90992,10	117579,20
20	90982,55	117590,82
21	90982,00	117590,35
22	90981,47	117591,01
23	90974,25	117585,18
24	90971,85	117583,24
25	90970,89	117584,64
26	90964,91	117580,17
27	90948,31	117567,77
28	90952,21	117562,93
29	90951,78	117559,38
30	90958,27	117553,21

S = 1488 кв.м

Образуемый земельный участок 16		
1	90964,91	117580,17
2	90970,89	117584,64
3	90971,85	117583,24
4	90974,25	117585,18
5	90972,82	117586,92
6	90970,60	117585,12
7	90968,43	117584,34
8	90951,52	117579,76

S = 39 кв.м

Образуемый земельный участок 17		
1	91115,24	117657,50
2	91102,85	117646,84
3	91099,47	117643,92
4	91085,86	117632,21
5	91080,28	117628,03
6	91076,64	117625,37
7	91044,61	117602,23
8	91041,54	117606,47
9	91031,46	117603,46
10	91038,85	117593,26
11	91044,09	117586,02
12	91078,98	117611,29
13	91079,44	117610,71

1	2	3
14	91094,48	117622,14
15	91128,72	117651,29
16	91128,52	117651,53
17	91119,92	117661,53

S = 1468 кв.м

Образуемый земельный участок 18		
1	93276,04	120781,21
2	93278,29	120829,04
3	93271,95	120829,17
4	93269,67	120829,05
5	93269,18	120825,33
6	93267,72	120810,71
7	93267,67	120804,82
8	93269,90	120787,36
9	93272,01	120778,78
10	93274,68	120773,55
11	93276,47	120770,90

S = 427 кв.м

Образуемый земельный участок 19		
1	91107,42	117249,37
2	91101,17	117255,74
3	91090,27	117268,71
4	91086,47	117276,34
5	91083,86	117287,98
6	91082,64	117296,51
7	91081,72	117310,50
8	91075,00	117400,31
9	91074,32	117410,50
10	91074,74	117421,13
11	91075,36	117426,40
12	91076,01	117431,39
13	91077,11	117436,94
14	91078,80	117443,80
15	91079,79	117447,17
16	91080,97	117450,79
17	91082,07	117453,89
18	91084,03	117458,90
19	90960,05	117384,11
20	90982,13	117347,76
21	90984,74	117344,60
22	90987,78	117342,00
23	90986,13	117340,11
24	90988,01	117337,15
25	90989,94	117334,22
26	90991,92	117331,33
27	90993,95	117328,47
28	90996,04	117325,65
29	90998,17	117322,86
30	91000,35	117320,12

1	2	3
31	91002,57	117317,41
32	91004,85	117314,74
33	91007,17	117312,11
34	91009,53	117309,52
35	91011,94	117306,97
36	91014,39	117304,46
37	91016,89	117302,00
38	91019,43	117299,59
39	91022,01	117297,21
40	91024,15	117295,31
41	91026,37	117293,39
42	91031,31	117290,21
43	91030,81	117289,52
44	91041,05	117283,12
45	91046,32	117278,46
46	91051,91	117274,92
47	91054,91	117273,13
48	91057,93	117271,39
49	91060,99	117269,71
50	91064,08	117268,08
51	91064,91	117267,65
52	91068,03	117266,09
53	91071,18	117264,58
54	91074,35	117263,13
55	91077,55	117261,73
56	91079,56	117260,89

S = 13595 кв.м

Образуемый земельный участок 20		
1	91107,42	117249,37
2	91079,56	117260,89
3	91077,55	117261,73
4	91074,35	117263,13
5	91071,18	117264,58
6	91068,03	117266,09
7	91064,91	117267,65
8	91064,08	117268,08
9	91060,99	117269,71
10	91057,93	117271,39
11	91054,91	117273,13
12	91051,91	117274,92
13	91046,32	117278,46
14	91041,05	117283,12
15	91030,81	117289,52
16	91031,31	117290,21
17	91026,37	117293,39
18	91024,15	117295,31
19	91022,01	117297,21
20	91019,43	117299,59
21	91016,89	117302,00

1	2	3
22	91014,39	117304,46
23	91011,94	117306,97
24	91009,53	117309,52
25	91007,17	117312,11
26	91004,85	117314,74
27	91002,57	117317,41
28	91000,35	117320,12
29	90998,17	117322,86
30	90996,04	117325,65
31	90993,95	117328,47
32	90991,92	117331,33
33	90989,94	117334,22
34	90988,01	117337,15
35	90986,13	117340,11
36	90984,73	117339,67
37	90996,37	117323,20
38	90998,40	117320,20
39	90997,21	117318,88
40	91013,80	117301,87
41	91034,90	117286,20
42	91050,00	117272,30
43	91078,02	117258,25
44	91079,58	117258,80
45	91090,53	117254,59
46	91110,11	117246,64

S = 295 кв.м

Образуемый земельный участок 21		
1	89959,38	117071,80
2	89969,92	117079,21
3	89971,81	117076,52
4	89977,35	117080,50
5	89975,50	117083,13
6	89981,39	117087,27
7	89973,57	117098,38
8	89952,93	117080,98

S = 356 кв.м

Образуемый земельный участок 21.1		
1	89959,38	117071,80
2	89969,92	117079,21
3	89971,81	117076,52
4	89977,35	117080,50
5	89975,50	117083,13
6	89981,39	117087,27
7	89973,57	117098,38
8	89973,05	117099,13
9	89951,01	117083,71
10	89952,93	117080,98

S = 413 кв.м

Образуемый земельный участок 22		
---------------------------------	--	--

1	2	3
1	93368,87	120469,95
2	93372,16	120471,89
3	93372,49	120472,38
4	93375,72	120477,06
5	93375,68	120482,51
6	93409,41	120506,21
7	93424,94	120517,13
8	93447,35	120532,87
9	93475,14	120587,50
10	93559,22	120640,71
11	93574,58	120706,30
12	93553,79	120693,05
13	93548,95	120690,02
14	93498,23	120658,07
15	93404,00	120598,70
16	93400,80	120603,85
17	93398,46	120616,00
18	93398,26	120636,06
19	93429,10	120663,72
20	93452,71	120683,80
21	93436,62	120693,51
22	93437,36	120694,73
23	93405,64	120713,83
24	93404,96	120714,16
25	93408,26	120757,54
26	93408,59	120760,17
27	93409,32	120766,33
28	93409,47	120767,61
29	93410,17	120773,57
30	93410,06	120777,14
31	93410,45	120782,34
32	93387,20	120770,32
33	93386,15	120754,83
34	93384,04	120751,33
35	93375,21	120751,78
36	93367,79	120752,16
37	93356,29	120753,22
38	93351,22	120753,36
39	93349,55	120753,41
40	93343,98	120749,73
41	93341,62	120749,38
42	93341,03	120749,29
43	93293,85	120747,60
44	93281,26	120763,81
45	93276,47	120770,90
46	93274,68	120773,55
47	93272,01	120778,78
48	93269,90	120787,36
49	93267,67	120804,82

1	2	3
50	93267,72	120810,71
51	93269,18	120825,33
52	93269,67	120829,05
53	93261,51	120828,62
54	93258,24	120828,09
55	93256,96	120827,76
56	93253,42	120826,83
57	93253,34	120825,66
58	93253,52	120809,46
59	93254,42	120795,37
60	93255,63	120781,92
61	93256,54	120770,29
62	93256,73	120756,60
63	93257,19	120747,89
64	93258,80	120737,77
65	93260,68	120730,98
66	93264,69	120719,50
67	93266,57	120711,94
68	93268,83	120699,51
69	93270,78	120683,81
70	93272,40	120673,25
71	93275,64	120660,24
72	93279,46	120645,10
73	93284,35	120622,39
74	93288,14	120610,74
75	93293,10	120598,36
76	93307,17	120567,77
77	93315,79	120550,52
78	93327,59	120527,42
79	93331,35	120520,83
80	93336,68	120512,63
81	93343,23	120503,54
82	93360,04	120483,22
83	93361,74	120481,12
84	93365,40	120479,12
85	93369,08	120478,08
86	93369,48	120477,07
87	93369,40	120475,77
88	93367,70	120473,02
89	93367,47	120471,76
90	93368,35	120469,58
Внутренний контур 1 (земельный участок 78:12:0006318:2)		
1	93403,96	120565,46
2	93401,76	120569,37
3	93396,94	120577,94
4	93394,53	120582,05
5	93387,44	120594,43
6	93358,97	120578,12
7	93363,97	120569,39

1	2	3
8	93361,92	120565,69
9	93345,90	120553,30
10	93343,50	120547,76
11	93343,79	120545,82
12	93360,02	120522,82
13	93387,43	120543,59
14	93383,99	120551,32

S = 41922 кв.м

Образуемый земельный участок 23		
1	90805,57	117208,29
2	90799,42	117204,65
3	90794,44	117201,07
4	90790,19	117197,59
5	90785,85	117193,14
6	90786,55	117192,62
7	90780,00	117183,30
8	90783,47	117180,80
9	90789,41	117181,27
10	90793,54	117185,74
11	90817,83	117179,87
12	90856,97	117159,31
13	90872,27	117159,27
14	90886,78	117161,87
15	90911,28	117170,78
16	90913,32	117166,08
17	90914,85	117162,56
18	90997,77	117186,38
19	91075,18	117220,19
20	91081,07	117214,27
21	91084,46	117216,31
22	91088,09	117214,84
23	91120,83	117198,84
24	91140,52	117191,05
25	91140,24	117186,05
26	91146,20	117186,17
27	91146,88	117188,50
28	91162,05	117182,51
29	91176,85	117176,01
30	91180,50	117174,41
31	91187,96	117171,25
32	91191,47	117169,21
33	91195,17	117167,71
34	91199,10	117166,64
35	91221,46	117157,37
36	91229,32	117154,23
37	91240,17	117149,86
38	91355,65	117101,55
39	91355,71	117101,90
40	91396,10	117086,72

1	2	3
41	91397,93	117091,01
42	91094,79	117216,00
43	91092,08	117217,10
44	91085,72	117219,17
45	91066,51	117229,73
46	91006,50	117264,85
47	91000,25	117267,26
48	90997,58	117267,77
49	90994,14	117268,10
50	90990,28	117267,89
51	90986,78	117267,22
52	90980,55	117265,68
53	90980,78	117264,12
54	90976,77	117263,53
55	90891,30	117235,56
56	90890,54	117236,40
57	90830,90	117218,41
58	90816,65	117213,38
59	90807,23	117209,20
Внутренний контур 1		
1	90963,77	117229,90
2	90962,16	117235,03
3	90960,70	117239,69
4	90959,91	117242,22
5	90957,46	117249,39
6	90954,96	117248,61
7	90945,77	117245,76
8	90948,22	117238,59
9	90926,20	117231,76
10	90920,82	117230,10
11	90920,01	117232,11
12	90899,99	117224,73
13	90854,66	117208,15
14	90857,13	117202,03
15	90858,74	117198,06
16	90860,76	117193,06
17	90906,09	117209,64
18	90906,90	117209,95
19	90925,97	117216,96
20	90926,11	117217,01
21	90925,68	117218,08
22	90926,73	117218,41
23	90929,12	117219,15
24	90930,06	117219,44
Внутренний контур 2 (земельный участок 78:12:0007004:1279)		
1	91000,43	117212,27
2	90998,33	117217,19
3	90994,05	117227,62
4	90993,80	117227,51

1	2	3
5	90980,99	117222,05
6	90964,75	117215,12
7	90969,03	117204,69
8	90972,80	117206,30
9	90989,66	117213,49
10	90991,76	117208,57
Внутренний контур 3 (земельный участок 78:12:0007004:1282)		
1	91029,65	117204,14
2	91026,14	117212,69
3	91008,06	117205,27
4	91011,57	117196,72
Внутренний контур 4 (земельный участок 78:12:0007004:1281)		
1	91045,06	117232,04
2	91046,97	117234,13
3	91040,39	117239,95
4	91039,48	117238,93
5	91034,56	117242,99
6	91034,30	117242,71
7	91032,83	117243,90
8	91032,00	117242,90
9	91025,05	117232,77
10	91034,91	117223,67
11	91043,66	117233,28

S = 16551 кв.м

Образуемый земельный участок 24		
1	91352,87	117929,45
2	91362,39	117942,61
3	91396,66	117992,44
4	91401,20	117999,63
5	91405,31	118004,94
6	91406,41	118006,54
7	91412,91	118016,11
8	91407,30	118019,95
9	91406,10	118022,29
10	91395,11	118028,69
11	91392,40	118030,18
12	91389,78	118031,48
13	91337,53	117938,56

S = 2447 кв.м

Образуемый земельный участок 25		
1	91483,12	118202,82
2	91444,45	118135,90
3	91450,94	118131,25
4	91474,01	118164,17
5	91479,11	118165,35
6	91493,00	118155,42
7	91493,66	118156,41
8	91498,74	118153,54
9	91506,80	118166,99

1	2	3
10	91504,55	118168,42
11	91511,96	118179,35
12	91506,89	118182,64
13	91504,65	118184,09
14	91521,55	118208,95
15	91516,29	118212,47
16	91526,87	118228,55
17	91492,38	118242,56
18	91471,77	118208,00

S = 3332 кв.м

Образуемый земельный участок 26		
1	91425,28	118307,35
2	91424,33	118297,87
3	91439,86	118295,97
4	91438,83	118287,97
5	91485,12	118281,19
6	91485,84	118267,72
7	91487,11	118267,06
8	91498,47	118286,37
9	91505,13	118297,70
10	91505,93	118298,89
11	91347,78	118322,12
12	91347,26	118320,07

S = 1737 кв.м

Образуемый земельный участок 27		
1	89704,26	115652,50
2	89723,33	115754,12
3	89737,11	115827,51
4	89750,10	115908,90
5	89743,84	115925,50
6	89745,58	115935,32
7	89746,36	115938,52
8	89742,77	115940,14
9	89733,81	115942,47
10	89725,10	115943,07
11	89718,38	115943,34
12	89714,54	115943,89
13	89710,06	115945,21
14	89698,24	115951,57
15	89690,48	115955,98
16	89690,44	115955,54
17	89689,26	115942,89
18	89722,22	115936,67
19	89685,09	115655,61

S = 7833 кв.м

Образуемый земельный участок 28		
1	91619,06	118378,65
2	91596,22	118339,96
3	91621,30	118336,07

1	2	3
4	91638,88	118369,20
5	91637,08	118371,20
6	91627,15	118376,41
7	91625,07	118375,31

S = 955 кв.м

Образуемый земельный участок 29		
1	91650,47	118391,06
2	91658,79	118406,73
3	91642,31	118416,16
4	91629,78	118398,52
5	91620,14	118380,49
6	91619,06	118378,65
7	91625,07	118375,31
8	91627,15	118376,41
9	91637,08	118371,20
10	91638,88	118369,20

S = 899 кв.м

Образуемый земельный участок 30		
1	91844,49	118777,54
2	91832,03	118755,56
3	91857,07	118737,70
4	91871,43	118758,21

S = 801 кв.м

Образуемый земельный участок 31		
1	92391,46	119730,86
2	92364,60	119746,17
3	92322,12	119660,46
4	92343,39	119648,23

S = 2649 кв.м

Образуемый земельный участок 32		
1	92365,61	119748,20
2	92377,47	119740,96
3	92392,25	119732,32
4	92407,13	119756,26
5	92412,84	119765,91
6	92410,28	119767,67
7	92408,91	119770,37
8	92384,71	119786,73

S = 1377 кв.м

Образуемый земельный участок 33		
1	92879,86	120342,38
2	92853,87	120323,48
3	92856,12	120320,00
4	92889,54	120340,51

S = 197 кв.м

Образуемый земельный участок 34		
1	93017,05	120429,23
2	93022,43	120442,98
3	93023,78	120445,17

1	2	3
4	93035,31	120458,45
5	93048,57	120469,83
6	93060,27	120479,14
7	93078,75	120516,82
8	93081,08	120521,71
9	93081,82	120524,09
10	93082,33	120526,29
11	92997,02	120543,73
12	93001,84	120540,70
13	93004,82	120538,42
14	93008,22	120535,49
15	93011,77	120531,26
16	93015,32	120526,27
17	93019,02	120520,67
18	93024,02	120512,02
19	93027,82	120504,00
20	93031,21	120495,22
21	93031,80	120485,27
22	93030,32	120473,43
23	93028,96	120467,16
24	93028,26	120463,94
25	93024,11	120454,72
26	93018,96	120446,94
27	92999,75	120428,71
28	92893,25	120352,12
29	92879,86	120342,38
30	92889,54	120340,51
31	92944,07	120373,97

S = 4912 кв.м

Образуемый земельный участок 34.1		
1	93017,05	120429,23
2	93022,43	120442,98
3	93023,78	120445,17
4	93035,31	120458,45
5	93048,57	120469,83
6	93060,27	120479,14
7	93078,75	120516,82
8	93081,08	120521,71
9	93081,82	120524,09
10	93082,33	120526,29
11	92997,02	120543,73
12	93001,84	120540,70
13	93004,82	120538,42
14	93008,22	120535,49
15	93011,77	120531,26
16	93015,32	120526,27
17	93019,02	120520,67
18	93024,02	120512,02
19	93019,31	120487,10

1	2	3
20	93008,57	120489,39
21	93004,88	120472,28
22	93028,96	120467,16
23	93028,26	120463,94
24	93024,11	120454,72
25	93018,96	120446,94
26	92999,75	120428,71
27	92893,25	120352,12
28	92879,86	120342,38
29	92889,54	120340,51
30	92944,07	120373,97

S = 5537 кв.м

Образуемый земельный участок 35		
1	91059,96	117170,04
2	91073,21	117177,30
3	91068,41	117186,10
4	91055,14	117178,81

S = 151 кв.м

Образуемый земельный участок 36		
1	92769,80	120587,58
2	92833,37	120575,18
3	92997,02	120543,73
4	92987,47	120548,33
5	92945,74	120560,90
6	92937,99	120561,24
7	92929,85	120561,86
8	92886,52	120568,93
9	92845,18	120578,23
10	92816,51	120584,70
11	92794,06	120586,98

S = 1045 кв.м

Образуемый земельный участок 37		
1	93083,09	120639,17
2	93021,41	120651,11
3	93016,69	120652,02
4	93013,44	120636,21
5	93048,02	120628,35
6	93104,52	120617,47
7	93104,78	120618,34
8	93113,17	120616,73
9	93112,59	120614,04
10	93115,69	120613,39
11	93116,25	120616,12
12	93125,10	120614,48
13	93124,51	120612,69
14	93129,76	120611,44
15	93135,52	120610,20
16	93135,78	120610,11
17	93135,75	120609,87

1	2	3
18	93137,36	120609,50
19	93137,49	120610,54
20	93140,85	120610,11
21	93153,05	120607,52
22	93171,30	120603,64
23	93178,09	120639,33
24	93136,56	120619,78
25	93111,07	120624,21
26	93100,78	120635,75

S = 2664 кв.м

Образуемый земельный участок 37.1		
1	93083,09	120639,17
2	93084,12	120644,42
3	93022,61	120656,43
4	93021,41	120651,11
5	93016,69	120652,02
6	93013,44	120636,21
7	93048,02	120628,35
8	93104,52	120617,47
9	93104,78	120618,34
10	93113,17	120616,73
11	93112,59	120614,04
12	93115,69	120613,39
13	93116,25	120616,12
14	93125,10	120614,48
15	93124,51	120612,69
16	93129,76	120611,44
17	93135,52	120610,20
18	93135,78	120610,11
19	93135,75	120609,87
20	93137,36	120609,50
21	93137,49	120610,54
22	93140,85	120610,11
23	93153,05	120607,52
24	93171,30	120603,64
25	93178,09	120639,33
26	93136,56	120619,78
27	93140,79	120643,49
28	93103,88	120650,51
29	93100,78	120635,75

S = 3868 кв.м

Образуемый земельный участок 38		
1	91016,98	117649,55
2	91012,63	117646,41
3	91004,61	117640,62
4	91005,54	117639,25
5	91011,90	117630,46
6	91016,21	117633,58
7	91017,59	117631,69

1	2	3
8	91021,31	117634,40
9	91023,36	117631,57
10	91030,57	117636,80
11	91021,14	117649,75
12	91018,20	117647,71

S = 290 кв.м

Образуемый земельный участок 38.1		
1	91012,63	117646,41
2	91019,95	117636,28
3	91021,31	117634,40
4	91023,36	117631,57
5	91030,57	117636,80
6	91021,14	117649,75
7	91018,20	117647,71
8	91016,98	117649,55

S = 155 кв.м

Образуемый земельный участок 38.2		
1	91016,21	117633,58
2	91017,59	117631,69
3	91021,31	117634,40
4	91019,95	117636,28

S = 11 кв.м

Образуемый земельный участок 38.3		
1	91019,95	117636,28
2	91012,63	117646,41
3	91004,61	117640,62
4	91005,54	117639,25
5	91011,90	117630,46
6	91016,21	117633,58

S = 124 кв.м

Образуемый земельный участок 39		
1	93029,94	120348,65
2	93032,70	120344,32
3	93044,04	120351,33
4	93041,86	120355,07

S = 63 кв.м

Образуемый земельный участок 40		
1	93341,03	120749,29
2	93341,62	120749,38
3	93343,98	120749,73
4	93349,55	120753,41
5	93351,22	120753,36
6	93356,29	120753,22
7	93354,23	120756,56
8	93345,25	120771,97
9	93323,50	120809,31
10	93310,18	120819,31
11	93300,74	120823,61
12	93288,04	120827,52

1	2	3
13	93279,82	120829,01
14	93278,29	120829,04
15	93276,04	120781,21
16	93276,47	120770,90
17	93281,26	120763,81
18	93293,85	120747,60

S = 4279 кв.м

Образуемый земельный участок 41		
1	93387,20	120770,32
2	93373,66	120760,62
3	93359,66	120761,87
4	93345,25	120771,97
5	93354,23	120756,56
6	93356,29	120753,22
7	93367,79	120752,16
8	93375,21	120751,78
9	93384,04	120751,33
10	93386,15	120754,83

S = 394 кв.м

Образуемый земельный участок 42		
1	93492,01	120824,48
2	93441,63	120798,45
3	93421,88	120788,24
4	93410,45	120782,34
5	93410,06	120777,14
6	93410,17	120773,57
7	93409,47	120767,61
8	93489,23	120818,25
9	93490,15	120818,83
10	93489,97	120819,71
11	93489,95	120820,61
12	93490,08	120821,51
13	93490,36	120822,37
14	93490,78	120823,16
15	93491,34	120823,88

S = 755 кв.м

Образуемый земельный участок 42.1		
1	93492,01	120824,48
2	93441,63	120798,45
3	93443,34	120821,96
4	93424,45	120823,55
5	93421,88	120788,24
6	93410,45	120782,34
7	93410,06	120777,14
8	93410,17	120773,57
9	93409,47	120767,61
10	93489,23	120818,25
11	93490,15	120818,83
12	93489,97	120819,71

1	2	3
13	93489,95	120820,61
14	93490,08	120821,51
15	93490,36	120822,37
16	93490,78	120823,16
17	93491,34	120823,88

S = 1314 кв.м

Образуемый земельный участок 43		
1	93492,01	120824,48
2	93491,34	120823,88
3	93490,78	120823,16
4	93490,36	120822,37
5	93490,08	120821,51
6	93489,95	120820,61
7	93489,97	120819,71
8	93490,15	120818,83
9	93489,23	120818,25
10	93490,35	120816,24
11	93492,12	120814,77
12	93489,79	120785,34
13	93498,39	120784,65
14	93498,16	120781,68
15	93508,98	120780,83
16	93508,19	120771,96
17	93530,39	120770,22
18	93536,43	120848,21
19	93527,07	120842,27
20	93493,61	120825,31
21	93492,77	120824,97

S = 2504 кв.м

Образуемый земельный участок 43.1		
1	93536,43	120848,21
2	93538,16	120870,53
3	93506,69	120873,02
4	93512,37	120945,93
5	93507,46	120946,34
6	93507,85	120951,30
7	93499,63	120951,95
8	93499,24	120946,99
9	93493,04	120947,47
10	93492,35	120938,27
11	93500,36	120937,65
12	93497,92	120935,00
13	93497,47	120930,68
14	93499,55	120927,37
15	93499,37	120925,09
16	93496,70	120921,78
17	93496,55	120918,18
18	93498,96	120914,61
19	93497,93	120901,73

1	2	3
20	93485,33	120902,70
21	93484,22	120888,25
22	93496,82	120887,28
23	93495,17	120865,85
24	93482,50	120866,82
25	93481,44	120852,26
26	93494,05	120851,28
27	93493,06	120838,56
28	93490,30	120835,81
29	93490,21	120830,47
30	93493,17	120827,35
31	93493,61	120825,31
32	93492,77	120824,97
33	93492,01	120824,48
34	93491,34	120823,88
35	93490,78	120823,16
36	93490,36	120822,37
37	93490,08	120821,51
38	93489,95	120820,61
39	93489,97	120819,71
40	93490,15	120818,83
41	93489,23	120818,25
42	93490,35	120816,24
43	93492,12	120814,77
44	93489,79	120785,34
45	93498,39	120784,65
46	93498,16	120781,68
47	93508,98	120780,83
48	93508,19	120771,96
49	93530,39	120770,22

S = 5398 кв.м

Образуемый земельный участок 44		
1	93628,44	120805,69
2	93590,25	120881,20
3	93589,80	120882,09
4	93582,03	120877,16
5	93536,43	120848,21
6	93530,39	120770,22
7	93508,19	120771,96
8	93508,98	120780,83
9	93498,16	120781,68
10	93498,39	120784,65
11	93489,79	120785,34
12	93492,12	120814,77
13	93490,35	120816,24
14	93489,23	120818,25
15	93409,47	120767,61
16	93409,32	120766,33
17	93408,59	120760,17

1	2	3
18	93408,26	120757,54
19	93404,96	120714,16
20	93405,64	120713,83
21	93437,36	120694,73
22	93436,62	120693,51
23	93452,71	120683,80
24	93471,34	120672,55
25	93472,08	120673,73
26	93471,58	120673,98
27	93478,82	120685,37
28	93464,52	120694,01
29	93474,83	120702,29
30	93501,21	120722,46
31	93544,85	120752,77
32	93594,08	120783,84

S = 17729 кв.м

Образуемый земельный участок 45		
1	93574,58	120706,30
2	93582,74	120741,15
3	93634,63	120793,45
4	93628,44	120805,69
5	93594,08	120783,84
6	93544,85	120752,77
7	93501,21	120722,46
8	93474,83	120702,29
9	93464,52	120694,01
10	93478,82	120685,37
11	93471,58	120673,98
12	93472,08	120673,73
13	93498,23	120658,07
14	93548,95	120690,02
15	93553,79	120693,05

S = 7768 кв.м

Образуемый земельный участок 46		
1	92800,19	120315,16
2	92801,51	120305,65
3	92802,70	120305,82
4	92808,93	120306,68
5	92807,65	120316,19

S = 72 кв.м

Образуемый земельный участок 47		
1	90908,76	117532,01
2	90904,42	117539,55
3	90894,19	117533,66
4	90898,53	117526,12

S = 103 кв.м

Образуемый земельный участок 48		
1	90982,30	117529,76
2	90960,34	117551,24

1	2	3
3	90958,27	117553,21
4	90951,78	117559,38
5	90952,21	117562,93
6	90948,31	117567,77
7	90946,69	117567,83
8	90944,88	117570,87
9	90887,19	117536,63
10	90886,43	117536,02
11	90886,05	117535,72
12	90911,97	117489,55
Внутренний контур 1 (образуемый земельный участок 47)		
1	90908,76	117532,01
2	90904,42	117539,55
3	90894,19	117533,66
4	90898,53	117526,12

S = 3860 кв.м

Образуемый земельный участок 49		
1	90872,78	117555,29
2	90875,76	117547,97
3	90877,84	117544,41
4	90880,34	117541,21
5	90883,23	117538,38
6	90886,43	117536,02
7	90887,19	117536,63
8	90944,88	117570,87
9	90946,69	117567,83
10	90948,31	117567,77
11	90964,91	117580,17
12	90951,52	117579,76
13	90952,74	117576,74
14	90915,69	117560,93
15	90911,45	117571,34

S = 1072 кв.м

Образуемый земельный участок 50		
1	91265,04	117839,20
2	91258,46	117830,40
3	91269,17	117822,21
4	91275,71	117830,75

S = 147 кв.м

Образуемый земельный участок 51		
1	89740,49	115949,53
2	89744,09	115949,77
3	89744,16	115949,73
4	89743,10	115956,81
5	89736,89	115956,47
6	89704,43	115966,43
7	89692,03	115973,09
8	89691,17	115963,62
9	89694,24	115961,59

1	2	3
10	89702,46	115957,01
11	89711,81	115952,16
12	89716,24	115950,41
13	89723,76	115949,18
14	89734,47	115948,53

S = 534 кв.м

Образуемый земельный участок 52		
1	92299,33	119583,63
2	92305,28	119581,87
3	92312,60	119583,45
4	92320,88	119588,87
5	92334,24	119598,92
6	92332,70	119594,27
7	92331,04	119589,38
8	92329,33	119584,50
9	92327,58	119579,63
10	92325,79	119574,78
11	92323,96	119569,95
12	92322,09	119565,13
13	92320,18	119560,32
14	92318,23	119555,53
15	92316,24	119550,76
16	92314,21	119546,01
17	92312,14	119541,27
18	92310,03	119536,55
19	92307,88	119531,85
20	92305,69	119527,17
21	92303,46	119522,50
22	92301,19	119517,85
23	92298,89	119513,23
24	92296,54	119508,62
25	92290,44	119491,18
26	92284,45	119481,99
27	92263,02	119439,42
28	92245,28	119413,50
29	92226,50	119383,26
30	92204,93	119342,66
31	92190,95	119356,84
32	92202,98	119378,27
33	92215,24	119397,72
34	92263,52	119481,27
35	92301,14	119547,95
36	92302,92	119554,07
37	92303,25	119559,07
38	92296,88	119579,16

S = 4888 кв.м

Образуемый земельный участок 53		
1	91868,89	118713,34
2	91899,96	118769,09

1	2	3
3	91899,75	118769,21
4	91901,37	118772,06
5	91882,52	118780,39
6	91866,82	118783,33
7	91850,03	118787,31
8	91844,49	118777,54
9	91871,43	118758,21
10	91857,07	118737,70
11	91832,03	118755,56
12	91825,66	118744,34
Внутренний контур (земельный участок 78:12:0702101:3404)		
1	91886,75	118764,23
2	91890,63	118770,91
3	91881,00	118776,64
4	91877,07	118769,80

S = 2243 кв.м

Образуемый земельный участок 54		
1	91487,11	118267,06
2	91491,20	118264,00
3	91497,78	118260,16
4	91509,25	118280,11
5	91498,47	118286,37

S = 288 кв.м

Образуемый земельный участок 55		
1	91504,65	118184,09
2	91506,89	118182,64
3	91565,26	118286,09
4	91505,93	118298,89
5	91505,13	118297,70
6	91498,47	118286,37
7	91509,25	118280,11
8	91497,78	118260,16
9	91491,20	118264,00
10	91487,11	118267,06
11	91485,84	118267,72
12	91475,06	118249,38
13	91455,25	118215,43
14	91456,51	118214,66
15	91467,40	118208,06
16	91471,77	118208,00
17	91492,38	118242,56
18	91526,87	118228,55
19	91516,29	118212,47
20	91521,55	118208,95

S = 4329 кв.м

Образуемый земельный участок 56		
1	92674,53	120080,15
2	92681,23	120085,22
3	92676,33	120091,69

1	2	3
4	92669,59	120086,67

S = 68 кв.м

Образуемый земельный участок 57		
1	92525,67	119977,17
2	92506,84	119961,44
3	92481,43	119938,35
4	92478,97	119935,55
5	92461,58	119913,97
6	92426,98	119867,41
7	92421,93	119860,28
8	92408,44	119834,00
9	92408,33	119831,48
10	92410,07	119828,82
11	92414,28	119823,93
12	92419,65	119819,17
13	92454,08	119793,09
14	92457,11	119798,09
15	92456,82	119798,44
16	92456,38	119799,04
17	92455,99	119799,67
18	92455,65	119800,34
19	92455,36	119801,03
20	92455,12	119801,73
21	92454,93	119802,45
22	92454,80	119803,18
23	92454,71	119803,92
24	92454,69	119804,67
25	92454,73	119805,41
26	92454,82	119806,15
27	92454,96	119806,88
28	92455,16	119807,60
29	92455,41	119808,30
30	92455,71	119808,98
31	92456,06	119809,64
32	92503,06	119890,06
33	92542,01	119956,69

S = 8696 кв.м

Образуемый земельный участок 58		
1	89718,31	117022,75
2	89727,78	117034,16
3	89720,01	117040,63
4	89710,55	117029,50

S = 150 кв.м

Образуемый земельный участок 59		
1	89825,90	117003,01
2	89823,15	117012,65
3	89790,17	117003,32
4	89793,10	116993,36

S = 349 кв.м

1	2	3
Образуемый земельный участок 60		
1	90873,27	117593,33
2	90869,23	117602,79
3	90866,45	117601,67
4	90865,24	117601,18
5	90864,90	117602,01
6	90863,47	117601,42
7	90863,83	117600,59
8	90858,73	117598,50
9	90871,71	117567,90
10	90871,54	117567,83
11	90872,97	117564,26
12	90878,09	117566,31
13	90878,51	117565,23
14	90880,02	117565,85
15	90879,55	117566,89
16	90883,88	117568,63
17	90882,40	117572,19
18	90882,23	117572,12

S = 426 кв.м

Образуемый земельный участок 61		
1	93009,24	120653,35
2	93006,60	120637,61
3	93013,44	120636,21
4	93016,69	120652,02

S = 117 кв.м

Образуемый земельный участок 62		
1	93006,58	120634,55
2	93006,60	120637,61
3	93009,24	120653,35
4	92952,01	120662,12
5	92949,21	120662,63
6	92946,08	120646,12

S = 1088 кв.м

Образуемый земельный участок 63		
1	93136,56	120619,78
2	93140,79	120643,49
3	93103,88	120650,51
4	93100,78	120635,75
5	93111,07	120624,21

S = 866 кв.м

Образуемый земельный участок 64		
1	93116,25	120616,12
2	93115,69	120613,39
3	93112,59	120614,04
4	93113,17	120616,73
5	93104,78	120618,34
6	93104,52	120617,47
7	93048,02	120628,35

1	2	3
8	93013,44	120636,21
9	93006,60	120637,61
10	93006,58	120634,55
11	93034,43	120627,51
12	93125,10	120608,64
13	93129,02	120607,83
14	93134,30	120607,20
15	93141,28	120606,66
16	93148,75	120606,41
17	93153,05	120607,52
18	93140,85	120610,11
19	93137,49	120610,54
20	93137,36	120609,50
21	93135,75	120609,87
22	93135,78	120610,11
23	93135,52	120610,20
24	93129,76	120611,44
25	93124,51	120612,69
26	93125,10	120614,48

S = 570 кв.м

Образуемый земельный участок 65		
1	93265,70	120635,69
2	93265,88	120642,27
3	93265,17	120650,54
4	93264,46	120658,81
5	93263,18	120669,10
6	93260,82	120682,75
7	93258,45	120694,47
8	93256,25	120702,80
9	93253,28	120713,17
10	93249,93	120725,12
11	93247,55	120718,69
12	93248,21	120713,69
13	93251,23	120695,66
14	93254,93	120677,76
15	93259,26	120660,00
16	93264,28	120642,42
17	93265,47	120638,74

S = 437 кв.м

Образуемый земельный участок 66		
1	90784,51	117205,27
2	90787,86	117208,88
3	90790,16	117210,68
4	90791,27	117213,54
5	90791,59	117214,34
6	90791,91	117215,13
7	90792,25	117215,91
8	90792,60	117216,69
9	90792,96	117217,47

1	2	3
10	90793,33	117218,24
11	90793,72	117219,01
12	90794,11	117219,77
13	90794,51	117220,52
14	90794,93	117221,27
15	90795,36	117222,01
16	90795,79	117222,75
17	90796,24	117223,48
18	90796,70	117224,20
19	90797,16	117224,92
20	90797,64	117225,63
21	90798,13	117226,33
22	90798,63	117227,03
23	90799,13	117227,72
24	90799,65	117228,40
25	90800,21	117229,12
26	90798,46	117228,51
27	90781,48	117222,32
28	90770,28	117217,53
29	90766,52	117217,55
30	90771,20	117213,85
31	90765,97	117206,54
32	90764,62	117198,49
33	90766,31	117193,15
34	90770,50	117190,14
35	90777,47	117199,36
36	90778,65	117198,48

S = 565 кв.м

Образуемый земельный участок 67		
1	89161,92	117282,72
2	89162,87	117283,95
3	89163,30	117284,50
4	89133,24	117307,25
5	89131,25	117304,75
6	89129,90	117305,76
7	89127,82	117303,04
8	89129,07	117302,02
9	89122,71	117294,05
10	89152,71	117271,02

S = 648 кв.м

Образуемый земельный участок 68		
1	89152,71	117271,02
2	89156,66	117267,99
3	89158,28	117266,76
4	89161,71	117265,74
5	89160,85	117266,41
6	89167,65	117275,45
7	89161,85	117279,82
8	89163,27	117281,69

1	2	3
9	89161,92	117282,72

S = 118 кв.м

Образуемый земельный участок 69		
1	89133,24	117307,25
2	89124,52	117313,85
3	89124,03	117313,24
4	89114,09	117301,13
5	89115,47	117298,93
6	89122,51	117293,65
7	89122,71	117294,05
8	89129,07	117302,02
9	89127,82	117303,04
10	89129,90	117305,76
11	89131,25	117304,75

S = 185 кв.м

Образуемый земельный участок 70		
1	89988,84	117058,42
2	89987,14	117063,12
3	89990,90	117064,48
4	89992,60	117059,78

S = 20 кв.м

Образуемый земельный участок 71		
1	89728,61	116078,92
2	89739,40	116075,91
3	89737,33	116068,49
4	89750,00	116064,89
5	89754,42	116064,28
6	89756,76	116064,09
7	89755,32	116250,00
8	89725,49	116290,03
9	89716,11	116302,60
10	89738,78	116220,64
11	89746,40	116177,13
12	89747,26	116171,59
13	89747,54	116169,07
14	89747,59	116166,81
15	89747,50	116165,12
16	89747,29	116163,44
17	89746,82	116161,10
18	89745,90	116158,54
19	89744,25	116155,49
20	89742,68	116153,34
21	89741,46	116152,40
22	89740,33	116151,78
23	89732,15	116148,10
24	89725,88	116145,46
25	89706,97	116138,62
26	89701,64	116079,61
27	89703,56	116079,18

1	2	3
28	89703,90	116079,06
29	89706,12	116076,29
30	89726,54	116071,50

S = 5972 кв.м

Образуемый земельный участок 72		
1	89916,25	116972,15
2	89907,31	116969,34
3	89920,04	116928,54
4	89916,63	116923,61
5	89918,14	116922,63
6	89911,33	116912,18
7	89893,89	116886,62
8	89890,90	116881,93
9	89894,94	116876,73
10	89889,49	116866,66
11	89886,63	116861,37
12	89883,84	116856,21
13	89882,13	116853,99
14	89887,78	116850,85
15	89901,19	116843,35
16	89937,95	116902,28

S = 2544 кв.м

Образуемый земельный участок 73		
1	90916,78	117408,96
2	90907,62	117403,82
3	90925,10	117372,04
4	90928,84	117365,15
5	90914,63	117353,36
6	90913,33	117351,65
7	90922,35	117337,92
8	90923,56	117338,52
9	90924,94	117336,24
10	90923,59	117335,44
11	90930,99	117323,41
12	90934,38	117325,41
13	90937,91	117319,47
14	90934,66	117317,45
15	90936,67	117313,85
16	90939,80	117308,74
17	90942,83	117303,66
18	90944,13	117304,36
19	90947,36	117299,18
20	90946,02	117298,37
21	90959,38	117276,26
22	90954,02	117273,55
23	90948,36	117271,60
24	90933,94	117268,18
25	90925,55	117266,19
26	90903,80	117260,78

1	2	3
27	90884,54	117255,49
28	90882,11	117256,41
29	90825,88	117240,42
30	90820,81	117237,13
31	90818,18	117235,66
32	90811,62	117233,13
33	90800,91	117229,37
34	90800,21	117229,12
35	90799,65	117228,40
36	90799,13	117227,72
37	90798,63	117227,03
38	90798,13	117226,33
39	90797,64	117225,63
40	90797,16	117224,92
41	90796,70	117224,20
42	90796,24	117223,48
43	90795,79	117222,75
44	90795,36	117222,01
45	90794,93	117221,27
46	90794,51	117220,52
47	90794,11	117219,77
48	90793,72	117219,01
49	90793,33	117218,24
50	90792,96	117217,47
51	90792,60	117216,69
52	90792,25	117215,91
53	90791,91	117215,13
54	90791,59	117214,34
55	90791,27	117213,54
56	90790,16	117210,68
57	90793,18	117212,80
58	90797,35	117215,18
59	90803,68	117217,76
60	90817,04	117222,67
61	90840,79	117230,26
62	90939,32	117260,59
63	90945,64	117262,97
64	90953,49	117266,58
65	90957,33	117269,21
66	90959,19	117271,25
67	90964,67	117277,19
68	90968,36	117281,48
69	90971,21	117285,38
70	90971,87	117286,80
71	90972,52	117289,03
72	90972,54	117290,90
73	90960,88	117317,41
74	90945,32	117349,65
75	90932,88	117374,42

1	2	3
76	90919,58	117402,55

S = 4432 кв.м

Образуемый земельный участок 74		
1	91299,23	117171,39
2	91299,02	117170,66
3	91298,33	117161,91
4	91296,62	117152,05
5	91381,53	117116,55
6	91404,90	117107,40
7	91411,76	117123,53
8	91306,56	117167,03

S = 2131 кв.м

Образуемый земельный участок 75		
1	90947,58	117388,95
2	90947,90	117383,53
3	90983,45	117308,52
4	90989,09	117298,34
5	90992,67	117294,30
6	90996,93	117290,68
7	91000,80	117287,84
8	91004,53	117285,48
9	91079,68	117242,26
10	91092,71	117235,57
11	91285,28	117155,65
12	91285,97	117155,96
13	91286,75	117156,77
14	91287,97	117158,68
15	91289,01	117162,96
16	91287,97	117163,32
17	91291,23	117174,57
18	91290,90	117174,67
19	91291,30	117176,11
20	91288,30	117177,90
21	91288,16	117177,96
22	91280,33	117181,01
23	91281,68	117182,92
24	91264,35	117189,47
25	91264,03	117189,73
26	91263,56	117189,08
27	91225,80	117204,61
28	91225,86	117205,51
29	91194,05	117219,00
30	91192,17	117219,35
31	91183,05	117222,94
32	91181,06	117215,49
33	91176,18	117216,46
34	91167,04	117221,02
35	91152,78	117226,44
36	91153,75	117229,05

1	2	3
37	91129,70	117238,69
38	91110,11	117246,64
39	91090,53	117254,59
40	91079,58	117258,80
41	91078,02	117258,25
42	91050,00	117272,30
43	91034,90	117286,20
44	91013,80	117301,87
45	90997,21	117318,88
46	90998,40	117320,20
47	90996,37	117323,20
48	90984,73	117339,67
49	90986,13	117340,11
50	90987,78	117342,00
51	90984,74	117344,60
52	90982,13	117347,76
53	90960,05	117384,11
54	90956,31	117389,72
55	90956,01	117396,02

S = 7422 кв.м

Образуемый земельный участок 76		
1	90893,60	117451,41
2	90891,55	117453,75
3	90889,08	117455,24
4	90885,29	117455,58
5	90881,63	117453,74
6	90879,85	117452,87
7	90877,05	117451,78
8	90873,05	117450,66
9	90857,43	117446,84
10	90845,95	117444,88
11	90806,71	117422,70
12	90808,65	117416,59
13	90800,99	117414,43
14	90793,19	117412,73
15	90789,18	117412,29
16	90785,13	117412,24
17	90769,27	117405,57
18	90760,64	117401,31
19	90823,25	117410,33
20	90901,69	117434,85

S = 2383 кв.м

Образуемый земельный участок 77		
1	91476,96	118068,48
2	91545,51	118168,74
3	91518,46	118112,24
4	91488,46	118059,71
5	91468,50	118028,69
6	91437,35	117976,58

1	2	3
7	91403,22	117919,49
8	91397,81	117909,64
9	91362,75	117853,14
10	91347,45	117830,50
11	91329,03	117801,39
12	91300,78	117761,42
13	91284,65	117740,70
14	91273,85	117727,74
15	91229,47	117677,32
16	91206,59	117654,29
17	91171,44	117622,80
18	91099,76	117563,51
19	91065,95	117541,16
20	91025,02	117509,78
21	90997,37	117494,15
22	90969,76	117479,44
23	90952,36	117470,88
24	90937,43	117467,04
25	90922,27	117458,49
26	90917,65	117454,85
27	90914,40	117451,06
28	90910,91	117444,66
29	90911,03	117441,12
30	90911,42	117440,15
31	90909,90	117439,30
32	90909,70	117440,91
33	90909,65	117443,89
34	90910,00	117447,23
35	90910,54	117449,65
36	90912,86	117454,72
37	90914,09	117456,80
38	90917,06	117460,12
39	90991,77	117521,16
40	91001,40	117527,72
41	91019,84	117542,76
42	91046,79	117565,74
43	91091,28	117601,75
44	91128,66	117632,25
45	91135,57	117638,31
46	91143,39	117646,42
47	91158,43	117630,43
48	91220,96	117689,71
49	91222,94	117692,07
50	91326,12	117811,21
51	91444,01	117998,64
52	91462,49	118029,20
53	91463,79	118028,74
54	91464,82	118030,70
55	91464,00	118031,49

1	2	3
56	91465,07	118033,16
57	91484,18	118062,52
58	91480,58	118068,44
59	91479,60	118070,20

S = 14605 кв.м

Образуемый земельный участок 78		
1	92114,88	119226,85
2	92122,73	119221,47
3	92139,76	119211,20
4	92140,45	119210,70
5	92142,75	119214,88
6	92139,59	119217,79
7	92153,50	119237,14
8	92157,88	119249,33
9	92171,97	119270,76
10	92192,15	119302,93
11	92197,54	119328,75
12	92196,39	119329,42
13	92155,89	119258,89
14	92146,53	119243,69
15	92145,40	119240,84
16	92136,48	119220,58
17	92115,02	119237,66
18	92113,47	119231,90

S = 1153 кв.м

Образуемый земельный участок 79		
1	91793,07	118737,38
2	91779,04	118713,33
3	91793,21	118705,06
4	91788,23	118696,46
5	91796,34	118691,87
6	91791,31	118682,71
7	91774,57	118650,97
8	91758,37	118618,96
9	91748,29	118597,71
10	91730,04	118562,68
11	91718,89	118540,66
12	91707,27	118518,89
13	91695,39	118497,26
14	91696,28	118496,76
15	91699,24	118497,70
16	91702,36	118496,20
17	91703,34	118493,08
18	91701,70	118489,93
19	91698,39	118489,07
20	91695,48	118490,56
21	91694,54	118493,60
22	91693,63	118494,11
23	91686,87	118482,12

1	2	3
24	91713,65	118467,58
25	91696,28	118433,91
26	91682,07	118441,92
27	91666,41	118451,07
28	91663,31	118446,38
29	91696,79	118427,19
30	91697,22	118427,86
31	91802,86	118635,26
32	91804,91	118639,27
33	91806,99	118643,27
34	91809,08	118647,26
35	91811,19	118651,25
36	91813,31	118655,22
37	91815,46	118659,18
38	91817,62	118663,13
39	91819,80	118667,08
40	91822,00	118671,01
41	91824,22	118674,93
42	91838,26	118699,62
43	91856,59	118689,60
44	91857,14	118690,57

S = 9812 кв.м

Образуемый земельный участок 80		
1	92389,13	119795,65
2	92384,71	119786,73
3	92408,91	119770,37
4	92410,28	119767,67
5	92412,84	119765,91
6	92407,13	119756,26
7	92392,25	119732,32
8	92377,47	119740,96
9	92365,61	119748,20
10	92364,60	119746,17
11	92391,46	119730,86
12	92343,39	119648,23
13	92322,12	119660,46
14	92317,02	119650,17
15	92327,21	119645,07
16	92317,27	119623,62
17	92319,42	119624,76
18	92341,10	119637,67
19	92360,76	119658,31
20	92374,47	119675,01
21	92388,20	119693,55
22	92424,55	119755,72
23	92425,50	119757,08
24	92426,05	119757,69
25	92426,65	119758,26
26	92427,30	119758,77

1	2	3
27	92427,99	119759,23
28	92428,71	119759,63
29	92429,46	119759,97
30	92430,24	119760,24
31	92431,04	119760,45
32	92431,85	119760,59
33	92432,68	119760,67
34	92433,50	119760,68
35	92434,40	119760,61
36	92437,17	119765,19

S = 3066 кв.м

Образуемый земельный участок 81		
1	92886,00	120273,81
2	93026,95	120360,31
3	93247,64	120495,73
4	93250,14	120497,10
5	93251,43	120497,70
6	93252,75	120498,23
7	93254,09	120498,70
8	93255,46	120499,11
9	93256,84	120499,45
10	93258,24	120499,72
11	93259,65	120499,93
12	93261,07	120500,07
13	93262,49	120500,15
14	93263,91	120500,15
15	93265,33	120500,09
16	93266,75	120499,96
17	93268,16	120499,77
18	93269,56	120499,50
19	93270,95	120499,18
20	93272,32	120498,78
21	93273,67	120498,32
22	93274,99	120497,80
23	93338,81	120470,87
24	93345,24	120468,16
25	93345,84	120467,91
26	93353,81	120464,61
27	93349,05	120473,11
28	93346,53	120475,86
29	93343,73	120478,92
30	93339,24	120484,50
31	93337,29	120487,46
32	93330,77	120500,41
33	93324,66	120511,26
34	93321,22	120515,87
35	93317,14	120519,98
36	93313,86	120524,79
37	93306,84	120537,93

1	2	3
38	93299,94	120551,56
39	93292,65	120567,97
40	93285,23	120585,86
41	93282,09	120592,88
42	93279,12	120598,45
43	93276,02	120603,11
44	93269,31	120611,57
45	93267,35	120614,83
46	93264,78	120620,10
47	93264,22	120622,58
48	93264,29	120625,82
49	93265,70	120635,69
50	93265,47	120638,74
51	93264,28	120642,42
52	93259,26	120660,00
53	93254,93	120677,76
54	93251,23	120695,66
55	93248,21	120713,69
56	93247,55	120718,69
57	93249,93	120725,12
58	93246,38	120748,04
59	93245,31	120757,97
60	93244,33	120778,93
61	93243,89	120787,78
62	93242,62	120796,30
63	93242,54	120805,50
64	93242,67	120815,88
65	93242,26	120823,92
66	93241,92	120823,83
67	93234,99	120821,06
68	93226,89	120816,39
69	93223,81	120814,11
70	93218,00	120809,73
71	93216,27	120808,08
72	93216,09	120804,30
73	93215,82	120791,33
74	93215,86	120778,36
75	93216,23	120765,40
76	93216,92	120752,45
77	93217,93	120739,52
78	93219,26	120726,62
79	93220,91	120713,75
80	93222,89	120700,93
81	93225,17	120688,17
82	93227,78	120675,46
83	93230,70	120662,82
84	93233,93	120650,26
85	93237,48	120637,79
86	93241,33	120625,40

1	2	3
87	93245,49	120613,12
88	93212,57	120583,56
89	92695,86	120683,55
90	92692,74	120666,84
91	93115,19	120584,84
92	93177,87	120572,71
93	93149,12	120542,37
94	92968,67	120577,29
95	92770,34	120615,66
96	92686,98	120631,28
97	92683,90	120614,56
98	93122,62	120529,67
99	93117,97	120505,62
100	93110,62	120500,07
101	93123,57	120474,26
102	93115,79	120445,13
103	93101,58	120415,62
104	92989,11	120343,35
105	92981,21	120355,97
106	92909,02	120311,44
107	92889,54	120340,51
108	92856,12	120320,00

S = 48975 кв.м

Образуемый земельный участок 82		
1	92769,08	120196,12
2	92769,69	120199,36
3	92769,45	120203,02
4	92758,49	120196,36
5	92743,99	120186,97
6	92729,77	120177,15
7	92715,85	120166,91
8	92702,24	120156,27
9	92688,95	120145,24
10	92677,15	120134,83
11	92729,27	120169,40

S = 530 кв.м

Образуемый земельный участок 83		
1	92815,06	120230,28
2	92788,28	120213,85
3	92787,32	120213,31
4	92790,44	120210,15
5	92794,57	120208,09
6	92814,57	120217,35
7	92819,46	120219,47
8	92820,83	120220,35
9	92821,81	120223,57
10	92819,35	120232,92

S = 342 кв.м

Образуемый земельный участок 84		
---------------------------------	--	--

1	2	3
1	89108,92	117326,22
2	89114,55	117321,27
3	89124,03	117313,24
4	89124,52	117313,85
5	89163,30	117284,50
6	89163,36	117284,58
7	89164,69	117283,58
8	89166,25	117285,64
9	89166,44	117285,50
10	89167,09	117286,36
11	89165,48	117287,56
12	89167,17	117289,73
13	89168,74	117288,53
14	89170,12	117290,36
15	89189,96	117275,15
16	89188,51	117273,14
17	89189,03	117272,76
18	89189,86	117273,88
19	89196,61	117268,86
20	89197,75	117270,32
21	89210,62	117260,83
22	89210,50	117260,67
23	89211,06	117260,26
24	89209,94	117258,84
25	89209,43	117259,22
26	89206,49	117255,24
27	89210,93	117251,95
28	89212,76	117254,41
29	89222,34	117247,22
30	89223,10	117248,22
31	89226,99	117245,48
32	89226,26	117244,44
33	89227,27	117243,69
34	89223,32	117238,37
35	89214,32	117226,23
36	89214,78	117225,88
37	89219,68	117222,09
38	89220,14	117222,64
39	89290,26	117170,38
40	89359,85	117118,52
41	89397,95	117090,36
42	89420,05	117074,03
43	89483,09	117032,25
44	89485,40	117062,16
45	89486,72	117079,36
46	89484,73	117091,78
47	89478,30	117118,70
48	89475,27	117120,91
49	89439,66	117147,54

1	2	3
50	89439,52	117147,40
51	89429,38	117155,57
52	89429,63	117155,88
53	89268,78	117272,97
54	89175,25	117341,02
55	89173,91	117342,35
56	89173,29	117342,82
57	89168,79	117345,94
58	89157,07	117354,38
59	89146,04	117337,90
60	89128,97	117350,32

S = 28242 кв.м

Образуемый земельный участок 85		
1	92891,53	120265,27
2	92982,61	120323,15
3	93029,94	120348,65
4	93041,86	120355,07
5	93094,03	120383,18
6	93155,35	120420,68
7	93192,95	120448,71
8	93214,11	120462,00
9	93237,23	120476,53
10	93249,71	120484,37
11	93252,13	120480,54
12	93255,52	120475,18
13	93269,50	120477,05
14	93284,91	120477,82
15	93300,33	120477,28
16	93315,66	120475,46
17	93330,78	120472,36
18	93337,75	120470,33
19	93345,24	120468,16
20	93338,81	120470,87
21	93274,99	120497,80
22	93273,67	120498,32
23	93272,32	120498,78
24	93270,95	120499,18
25	93269,56	120499,50
26	93268,16	120499,77
27	93266,75	120499,96
28	93265,33	120500,09
29	93263,91	120500,15
30	93262,49	120500,15
31	93261,07	120500,07
32	93259,65	120499,93
33	93258,24	120499,72
34	93256,84	120499,45
35	93255,46	120499,11
36	93254,09	120498,70

1	2	3
37	93252,75	120498,23
38	93251,43	120497,70
39	93250,14	120497,10
40	93247,64	120495,73
41	93026,95	120360,31
42	92886,00	120273,81

S = 6186 кв.м

Образуемый земельный участок 86		
1	90801,96	117758,24
2	90750,20	117865,77
3	90747,90	117864,83
4	90769,58	117811,56

S = 432 кв.м

Образуемый земельный участок 87		
1	91412,91	118016,11
2	91463,70	118090,24
3	91470,54	118103,65
4	91469,70	118106,18
5	91450,93	118119,09
6	91450,20	118118,06
7	91438,57	118126,20
8	91435,30	118121,09
9	91386,15	118038,06
10	91388,82	118037,02
11	91387,15	118032,78
12	91389,78	118031,48
13	91392,40	118030,18
14	91395,11	118028,69
15	91406,10	118022,29
16	91407,30	118019,95

S = 3967 кв.м

Образуемый земельный участок 88		
1	91205,78	117702,21
2	91216,26	117693,53
3	91220,96	117689,71
4	91222,94	117692,07
5	91326,12	117811,21
6	91444,01	117998,64
7	91462,49	118029,20
8	91463,79	118028,74
9	91464,82	118030,70
10	91464,00	118031,49
11	91465,07	118033,16
12	91484,18	118062,52
13	91480,58	118068,44
14	91479,60	118070,20
15	91476,96	118068,48
16	91424,87	117992,30
17	91416,28	117977,79

1	2	3
18	91407,29	117964,61
19	91397,82	117953,05
20	91384,28	117938,75
21	91378,80	117932,78
22	91370,01	117918,98
23	91368,97	117919,71
24	91366,51	117915,88
25	91365,60	117916,38
26	91314,15	117837,93
27	91314,31	117837,77
28	91307,50	117827,94
29	91307,30	117827,98
30	91305,06	117824,78
31	91305,15	117824,65
32	91295,75	117811,62
33	91296,15	117811,20
34	91277,54	117785,85
35	91269,07	117775,48
36	91224,88	117724,84
37	91207,32	117704,23

S = 8415 кв.м

Образуемый земельный участок 89		
1	92136,48	119220,58
2	92145,40	119240,84
3	92146,53	119243,69
4	92155,89	119258,89
5	92196,39	119329,42
6	92197,54	119328,75
7	92204,93	119342,66
8	92190,95	119356,84
9	92169,01	119319,40
10	92160,21	119314,42
11	92117,84	119242,45
12	92115,02	119237,66
Внутренний контур 1 (земельный участок 78:12:0633102:1054)		
1	92147,46	119288,33
2	92127,43	119253,70
3	92145,69	119243,14
4	92165,72	119277,77

S = 2354 кв.м

Образуемый земельный участок 90		
1	91506,80	118166,99
2	91513,02	118177,08
3	91527,40	118199,12
4	91529,80	118202,92
5	91544,52	118226,74
6	91547,08	118230,46
7	91576,54	118276,11
8	91574,93	118277,29

1	2	3
9	91572,12	118285,00
10	91565,26	118286,09
11	91506,89	118182,64
12	91511,96	118179,35
13	91504,55	118168,42

S = 1401 кв.м

Образуемый земельный участок 91		
1	92476,54	119968,23
2	92499,81	119988,26
3	92492,57	119995,57
4	92479,79	119974,21

S = 161 кв.м

Образуемый земельный участок 92		
1	92579,70	120021,01
2	92532,08	119982,19
3	92546,37	119964,37
4	92563,99	119995,68
5	92565,68	119998,42
6	92566,92	120000,63
7	92576,00	120015,33
8	92578,08	120018,49
9	92579,12	120020,17

S = 676 кв.м

Образуемый земельный участок 93		
1	92498,85	120005,65
2	92508,59	119995,69
3	92549,39	120028,64
4	92551,84	120032,23
5	92552,43	120037,04
6	92552,11	120039,51
7	92549,72	120044,02
8	92541,49	120052,98
9	92536,34	120059,12
10	92529,69	120050,67
11	92511,18	120024,86

S = 1454 кв.м

Образуемый земельный участок 94		
1	92677,15	120134,83
2	92688,95	120145,24
3	92702,24	120156,27
4	92715,85	120166,91
5	92729,77	120177,15
6	92743,99	120186,97
7	92758,49	120196,36
8	92769,45	120203,02
9	92768,45	120205,69
10	92767,07	120208,00
11	92741,51	120249,67
12	92727,13	120238,16

1	2	3
13	92695,69	120212,69
14	92681,87	120201,82
15	92677,48	120198,65
16	92688,51	120186,70
17	92652,21	120154,58
18	92649,45	120157,42
19	92648,73	120157,66
20	92648,04	120157,37
21	92592,33	120107,95
22	92590,67	120106,13
23	92588,72	120103,56
24	92556,14	120055,20
25	92556,23	120053,26
26	92558,13	120050,97
27	92562,28	120046,18
28	92573,18	120056,02
29	92602,90	120079,20
30	92630,12	120100,22
31	92660,17	120122,80

S = 9099 кв.м

Образуемый земельный участок 95		
1	92813,23	120256,15
2	92811,86	120255,16
3	92790,63	120239,92
4	92784,18	120235,21
5	92773,76	120235,53
6	92787,32	120213,31
7	92788,28	120213,85
8	92815,06	120230,28
9	92819,35	120232,92

S = 898 кв.м

Образуемый земельный участок 96		
1	92813,23	120256,15
2	92805,31	120288,81
3	92775,60	120270,59
4	92762,34	120262,45
5	92767,76	120249,73
6	92773,76	120235,53
7	92784,18	120235,21
8	92790,63	120239,92
9	92811,86	120255,16

S = 1568 кв.м

Образуемый земельный участок 97		
1	92836,72	120243,57
2	92841,18	120233,28
3	92891,53	120265,27
4	92886,00	120273,81

S = 624 кв.м

Образуемый земельный участок 98		
---------------------------------	--	--

1	2	3
1	92828,78	120303,22
2	92828,13	120279,79
3	92825,97	120268,18
4	92836,72	120243,57
5	92886,00	120273,81
6	92856,12	120320,00

S = 2673 кв.м

Образующий земельный участок 99		
1	92853,87	120323,48
2	92828,84	120305,28
3	92828,78	120303,22
4	92856,12	120320,00

S = 92 кв.м

Образующий земельный участок 100		
1	90872,97	117564,26
2	90871,54	117567,83
3	90871,71	117567,90
4	90858,73	117598,50
5	90863,83	117600,59
6	90863,47	117601,42
7	90864,90	117602,01
8	90865,24	117601,18
9	90866,45	117601,67
10	90863,62	117608,15
11	90856,70	117624,58
12	90854,35	117630,26
13	90850,85	117638,81
14	90839,27	117667,12
15	90837,83	117666,42
16	90830,25	117663,25
17	90829,26	117662,86
18	90869,70	117562,95
Внутренний контур 1 (земельный участок 78:12:0007012:2555)		
1	90859,63	117604,22
2	90857,39	117610,08
3	90853,70	117608,62
4	90853,84	117608,25
5	90852,73	117607,83
6	90853,22	117606,62
7	90854,30	117607,03
8	90855,87	117602,89

S = 884 кв.м

Образующий земельный участок 101		
1	91469,24	118118,75
2	91491,95	118156,17
3	91479,11	118165,35
4	91474,01	118164,17
5	91450,94	118131,25

S = 903 кв.м

1	2	3
Образуемый земельный участок 102		
1	92828,84	120305,28
2	92811,06	120292,35
3	92811,02	120292,32
4	92828,78	120303,22

S = 18 кв.м

Образуемый земельный участок 103		
1	93115,19	120584,84
2	92692,74	120666,84
3	92686,98	120631,28
4	92770,34	120615,66
5	92968,67	120577,29
6	93149,12	120542,37
7	93177,87	120572,71

S = 17080 кв.м

Образуемый земельный участок 104		
1	91075,18	117220,19
2	90997,77	117186,38
3	90914,85	117162,56
4	90898,60	117157,90
5	90893,14	117154,01
6	90892,31	117142,99
7	90921,19	117140,70
8	90925,17	117140,78
9	91032,32	117136,43
10	91059,89	117134,41
11	91162,59	117125,78
12	91162,48	117128,37
13	91164,45	117145,34
14	91164,22	117145,36
15	91164,36	117148,31
16	91160,53	117160,27
17	91158,12	117163,40
18	91140,07	117179,07
19	91136,77	117181,63
20	91138,88	117185,13
21	91140,24	117186,05
22	91140,52	117191,05
23	91120,83	117198,84
24	91088,09	117214,84
25	91084,46	117216,31
26	91081,07	117214,27
Внутренний контур 1 (образуемый земельный участок 35)		
1	91059,96	117170,04
2	91073,21	117177,30
3	91068,41	117186,10
4	91055,14	117178,81

S = 14162 кв.м

Образуемый земельный участок 105		
----------------------------------	--	--

1	2	3
1	91272,33	117849,06
2	91271,22	117847,62
3	91268,74	117844,40
4	91265,04	117839,20
5	91275,71	117830,75
6	91277,60	117829,25
7	91285,39	117839,17
8	91283,48	117840,62

S = 202 кв.м

4. Сведения о границах территории, применительно к которой осуществляется подготовка проекта межевания, содержащие перечень координат характерных точек таких границ в системе координат, используемой для ведения Единого государственного реестра недвижимости.

Номер точки	X (м)	Y (м)
1	2	3
Образующий земельный участок 1		
1	89743,10	115956,81
2	89746,12	115983,55
3	89748,32	115990,75
4	89750,52	115996,79
5	89695,83	116015,23
6	89692,03	115973,09
7	89704,43	115966,43
8	89736,89	115956,47
Образующий земельный участок 2		
1	90925,00	117136,34
2	91059,85	117126,66
3	91059,87	117130,76
4	91032,10	117132,63
5	90925,03	117137,08
Образующий земельный участок 3		
1	89938,94	117007,98
2	89939,92	117008,21
3	89951,03	117011,65
4	89994,19	117024,86
5	89988,80	117041,69
6	89999,25	117045,32
7	89999,02	117045,75
8	89998,85	117045,66
9	89998,70	117046,09
10	90002,56	117047,93
11	90001,02	117049,93
12	89989,90	117080,15
13	89981,09	117104,08
14	89975,81	117100,27
15	89973,57	117098,38
16	89981,39	117087,27

1	2	3
17	89975,50	117083,13
18	89977,35	117080,50
19	89971,81	117076,52
20	89969,92	117079,21
21	89959,38	117071,80
22	89952,93	117080,98
23	89949,06	117077,71
24	89946,35	117075,58
25	89952,25	117067,48
26	89952,81	117066,65
27	89952,18	117064,75
28	89948,49	117062,17
29	89943,53	117051,58
30	89949,48	117032,54
31	89948,07	117031,35
32	89945,01	117030,07
33	89937,20	117027,64
34	89933,82	117027,02
Внутренний контур 1 (образуемый земельный участок 70)		
1	89988,84	117058,42
2	89987,14	117063,12
3	89990,90	117064,48
4	89992,60	117059,78
Образуемый земельный участок 4		
1	91018,20	117647,71
2	91021,14	117649,75
3	91024,72	117652,23
4	91020,95	117657,65
5	91014,55	117653,20
6	91016,98	117649,55
Образуемый земельный участок 5		
1	89674,52	116950,56
2	89689,96	116981,57
3	89673,94	116987,55
4	89662,36	116993,18
5	89650,43	117000,21
6	89641,16	117007,10
7	89639,35	117004,12
8	89636,40	116998,50
9	89631,62	116986,50
10	89628,85	116975,92
11	89626,72	116962,50
12	89623,28	116940,21
13	89624,55	116923,33
14	89646,94	116919,59
15	89648,49	116923,43
16	89653,43	116921,73
17	89659,40	116931,50
18	89657,72	116934,16

1	2	3
19	89666,59	116952,82
20	89669,17	116954,26
Образуемый земельный участок 6		
1	89724,96	116915,68
2	89743,75	116930,51
3	89760,81	116949,95
4	89755,58	116955,28
5	89754,37	116954,13
6	89735,69	116973,39
7	89734,64	116974,44
8	89726,68	116974,56
9	89707,83	116977,36
10	89691,01	116981,18
11	89689,96	116981,57
12	89674,52	116950,56
Образуемый земельный участок 7		
1	89788,16	116920,39
2	89794,37	116928,36
3	89797,64	116931,99
4	89789,69	116940,70
5	89758,69	116974,81
6	89746,83	116974,27
7	89734,64	116974,44
8	89735,69	116973,39
9	89754,37	116954,13
10	89755,58	116955,28
11	89760,81	116949,95
12	89784,23	116926,59
13	89784,92	116922,81
Образуемый земельный участок 8		
1	89800,59	116962,28
2	89786,52	116977,65
3	89785,02	116977,36
4	89769,73	116975,32
5	89758,69	116974,81
6	89789,69	116940,70
7	89792,61	116943,47
8	89794,68	116945,36
9	89803,57	116953,59
10	89803,93	116953,94
11	89806,27	116956,10
Образуемый земельный участок 9		
1	89899,83	116966,99
2	89898,28	116971,70
3	89899,59	116972,10
4	89899,19	116973,38
5	89900,85	116973,90
6	89897,87	116983,44
7	89896,21	116982,92

1	2	3
8	89891,86	116996,87
9	89893,97	116997,61
10	89892,89	117001,11
11	89890,74	117000,45
12	89888,51	117007,63
13	89890,74	117008,40
14	89889,32	117012,51
15	89887,21	117011,78
16	89882,86	117025,74
17	89860,17	117007,93
18	89835,46	116992,64
19	89818,14	116985,51
20	89803,11	116980,92
21	89786,52	116977,65
22	89800,59	116962,28
23	89808,13	116968,82
24	89829,00	116975,37
25	89874,05	116989,49
26	89880,87	116968,02
27	89881,40	116966,47
28	89886,57	116968,14
29	89887,20	116966,18
30	89893,58	116968,17
31	89894,64	116964,90
32	89895,18	116965,09
33	89895,03	116965,54
Образуемый земельный участок 10		
1	89916,25	116972,15
2	89896,32	117036,31
3	89882,86	117025,74
4	89887,21	117011,78
5	89889,32	117012,51
6	89890,74	117008,40
7	89888,51	117007,63
8	89890,74	117000,45
9	89892,89	117001,11
10	89893,97	116997,61
11	89891,86	116996,87
12	89896,21	116982,92
13	89897,87	116983,44
14	89900,85	116973,90
15	89899,19	116973,38
16	89899,59	116972,10
17	89898,28	116971,70
18	89899,83	116966,99
19	89907,31	116969,34
Образуемый земельный участок 11		
1	89949,48	117032,54
2	89943,53	117051,58

1	2	3
3	89948,49	117062,17
4	89952,18	117064,75
5	89952,81	117066,65
6	89952,25	117067,48
7	89946,35	117075,58
8	89923,94	117057,99
9	89933,82	117027,02
10	89937,20	117027,64
11	89945,01	117030,07
12	89948,07	117031,35
Образуемый земельный участок 11.1		
1	89949,48	117032,54
2	89943,53	117051,58
3	89948,49	117062,17
4	89952,18	117064,75
5	89952,81	117066,65
6	89952,25	117067,48
7	89946,35	117075,58
8	89939,87	117084,49
9	89930,49	117077,98
10	89923,06	117072,91
11	89919,88	117070,74
12	89923,94	117057,99
13	89933,82	117027,02
14	89937,20	117027,64
15	89945,01	117030,07
16	89948,07	117031,35
Образуемый земельный участок 12		
1	90224,40	117255,13
2	90190,01	117240,33
3	90169,06	117230,09
4	90148,50	117219,07
5	90128,37	117207,29
6	90103,17	117191,07
7	90080,74	117175,99
8	90058,81	117160,19
9	90027,31	117137,45
10	90034,43	117128,59
11	90013,96	117114,06
12	90007,67	117123,27
13	89981,09	117104,08
14	89989,90	117080,15
15	89993,38	117083,97
16	89995,05	117085,62
17	90009,22	117090,61
18	90009,46	117089,94
19	90019,54	117093,50
20	90032,81	117104,97
21	90061,10	117130,37

1	2	3
22	90111,91	117174,25
23	90168,49	117216,40
24	90236,89	117255,57
25	90289,56	117279,24
Образуемый земельный участок 12.1		
1	90034,43	117128,59
2	90027,31	117137,45
3	90024,79	117140,90
4	90004,93	117127,25
5	90007,67	117123,27
6	90013,96	117114,06
Образуемый земельный участок 12.2		
1	90034,43	117128,59
2	90027,31	117137,45
3	90007,67	117123,27
4	90013,96	117114,06
Образуемый земельный участок 13		
1	90797,14	117417,29
2	90785,12	117412,24
3	90789,18	117412,29
4	90793,19	117412,73
5	90800,99	117414,43
6	90808,65	117416,59
7	90806,71	117422,70
Образуемый земельный участок 14		
1	90952,74	117576,74
2	90951,52	117579,76
3	90930,37	117579,57
4	90911,45	117571,34
5	90915,69	117560,93
Образуемый земельный участок 15		
1	90961,88	117556,41
2	90973,01	117566,28
3	90978,84	117559,65
4	90984,04	117562,08
5	90992,60	117566,22
6	90993,50	117566,67
7	91001,11	117570,47
8	91009,55	117574,84
9	91017,93	117579,32
10	91026,26	117583,91
11	91033,32	117587,94
12	91032,82	117588,60
13	91038,85	117593,26
14	91031,46	117603,46
15	91015,11	117598,58
16	91015,90	117597,76
17	91019,28	117593,79
18	90994,35	117576,71

1	2	3
19	90992,10	117579,20
20	90982,55	117590,82
21	90982,00	117590,35
22	90981,47	117591,01
23	90974,25	117585,18
24	90971,85	117583,24
25	90970,89	117584,64
26	90964,91	117580,17
27	90948,31	117567,77
28	90952,21	117562,93
29	90951,78	117559,38
30	90958,27	117553,21
Образуемый земельный участок 16		
1	90964,91	117580,17
2	90970,89	117584,64
3	90971,85	117583,24
4	90974,25	117585,18
5	90972,82	117586,92
6	90970,60	117585,12
7	90968,43	117584,34
8	90951,52	117579,76
Образуемый земельный участок 17		
1	91115,24	117657,50
2	91102,85	117646,84
3	91099,47	117643,92
4	91085,86	117632,21
5	91080,28	117628,03
6	91076,64	117625,37
7	91044,61	117602,23
8	91041,54	117606,47
9	91031,46	117603,46
10	91038,85	117593,26
11	91044,09	117586,02
12	91078,98	117611,29
13	91079,44	117610,71
14	91094,48	117622,14
15	91128,72	117651,29
16	91128,52	117651,53
17	91119,92	117661,53
Образуемый земельный участок 18		
1	93276,04	120781,21
2	93278,29	120829,04
3	93271,95	120829,17
4	93269,67	120829,05
5	93269,18	120825,33
6	93267,72	120810,71
7	93267,67	120804,82
8	93269,90	120787,36
9	93272,01	120778,78

1	2	3
10	93274,68	120773,55
11	93276,47	120770,90
Образуемый земельный участок 19		
1	91107,42	117249,37
2	91101,17	117255,74
3	91090,27	117268,71
4	91086,47	117276,34
5	91083,86	117287,98
6	91082,64	117296,51
7	91081,72	117310,50
8	91075,00	117400,31
9	91074,32	117410,50
10	91074,74	117421,13
11	91075,36	117426,40
12	91076,01	117431,39
13	91077,11	117436,94
14	91078,80	117443,80
15	91079,79	117447,17
16	91080,97	117450,79
17	91082,07	117453,89
18	91084,03	117458,90
19	90960,05	117384,11
20	90982,13	117347,76
21	90984,74	117344,60
22	90987,78	117342,00
23	90986,13	117340,11
24	90988,01	117337,15
25	90989,94	117334,22
26	90991,92	117331,33
27	90993,95	117328,47
28	90996,04	117325,65
29	90998,17	117322,86
30	91000,35	117320,12
31	91002,57	117317,41
32	91004,85	117314,74
33	91007,17	117312,11
34	91009,53	117309,52
35	91011,94	117306,97
36	91014,39	117304,46
37	91016,89	117302,00
38	91019,43	117299,59
39	91022,01	117297,21
40	91024,15	117295,31
41	91026,37	117293,39
42	91031,31	117290,21
43	91030,81	117289,52
44	91041,05	117283,12
45	91046,32	117278,46
46	91051,91	117274,92

1	2	3
47	91054,91	117273,13
48	91057,93	117271,39
49	91060,99	117269,71
50	91064,08	117268,08
51	91064,91	117267,65
52	91068,03	117266,09
53	91071,18	117264,58
54	91074,35	117263,13
55	91077,55	117261,73
56	91079,56	117260,89
Образуемый земельный участок 20		
1	91107,42	117249,37
2	91079,56	117260,89
3	91077,55	117261,73
4	91074,35	117263,13
5	91071,18	117264,58
6	91068,03	117266,09
7	91064,91	117267,65
8	91064,08	117268,08
9	91060,99	117269,71
10	91057,93	117271,39
11	91054,91	117273,13
12	91051,91	117274,92
13	91046,32	117278,46
14	91041,05	117283,12
15	91030,81	117289,52
16	91031,31	117290,21
17	91026,37	117293,39
18	91024,15	117295,31
19	91022,01	117297,21
20	91019,43	117299,59
21	91016,89	117302,00
22	91014,39	117304,46
23	91011,94	117306,97
24	91009,53	117309,52
25	91007,17	117312,11
26	91004,85	117314,74
27	91002,57	117317,41
28	91000,35	117320,12
29	90998,17	117322,86
30	90996,04	117325,65
31	90993,95	117328,47
32	90991,92	117331,33
33	90989,94	117334,22
34	90988,01	117337,15
35	90986,13	117340,11
36	90984,73	117339,67
37	90996,37	117323,20
38	90998,40	117320,20

1	2	3
39	90997,21	117318,88
40	91013,80	117301,87
41	91034,90	117286,20
42	91050,00	117272,30
43	91078,02	117258,25
44	91079,58	117258,80
45	91090,53	117254,59
46	91110,11	117246,64
Образуемый земельный участок 21		
1	89959,38	117071,80
2	89969,92	117079,21
3	89971,81	117076,52
4	89977,35	117080,50
5	89975,50	117083,13
6	89981,39	117087,27
7	89973,57	117098,38
8	89952,93	117080,98
Образуемый земельный участок 21.1		
1	89959,38	117071,80
2	89969,92	117079,21
3	89971,81	117076,52
4	89977,35	117080,50
5	89975,50	117083,13
6	89981,39	117087,27
7	89973,57	117098,38
8	89973,05	117099,13
9	89951,01	117083,71
10	89952,93	117080,98
Образуемый земельный участок 22		
1	93368,87	120469,95
2	93372,16	120471,89
3	93372,49	120472,38
4	93375,72	120477,06
5	93375,68	120482,51
6	93409,41	120506,21
7	93424,94	120517,13
8	93447,35	120532,87
9	93475,14	120587,50
10	93559,22	120640,71
11	93574,58	120706,30
12	93553,79	120693,05
13	93548,95	120690,02
14	93498,23	120658,07
15	93404,00	120598,70
16	93400,80	120603,85
17	93398,46	120616,00
18	93398,26	120636,06
19	93429,10	120663,72
20	93452,71	120683,80

1	2	3
21	93436,62	120693,51
22	93437,36	120694,73
23	93405,64	120713,83
24	93404,96	120714,16
25	93408,26	120757,54
26	93408,59	120760,17
27	93409,32	120766,33
28	93409,47	120767,61
29	93410,17	120773,57
30	93410,06	120777,14
31	93410,45	120782,34
32	93387,20	120770,32
33	93386,15	120754,83
34	93384,04	120751,33
35	93375,21	120751,78
36	93367,79	120752,16
37	93356,29	120753,22
38	93351,22	120753,36
39	93349,55	120753,41
40	93343,98	120749,73
41	93341,62	120749,38
42	93341,03	120749,29
43	93293,85	120747,60
44	93281,26	120763,81
45	93276,47	120770,90
46	93274,68	120773,55
47	93272,01	120778,78
48	93269,90	120787,36
49	93267,67	120804,82
50	93267,72	120810,71
51	93269,18	120825,33
52	93269,67	120829,05
53	93261,51	120828,62
54	93258,24	120828,09
55	93256,96	120827,76
56	93253,42	120826,83
57	93253,34	120825,66
58	93253,52	120809,46
59	93254,42	120795,37
60	93255,63	120781,92
61	93256,54	120770,29
62	93256,73	120756,60
63	93257,19	120747,89
64	93258,80	120737,77
65	93260,68	120730,98
66	93264,69	120719,50
67	93266,57	120711,94
68	93268,83	120699,51
69	93270,78	120683,81

1	2	3
70	93272,40	120673,25
71	93275,64	120660,24
72	93279,46	120645,10
73	93284,35	120622,39
74	93288,14	120610,74
75	93293,10	120598,36
76	93307,17	120567,77
77	93315,79	120550,52
78	93327,59	120527,42
79	93331,35	120520,83
80	93336,68	120512,63
81	93343,23	120503,54
82	93360,04	120483,22
83	93361,74	120481,12
84	93365,40	120479,12
85	93369,08	120478,08
86	93369,48	120477,07
87	93369,40	120475,77
88	93367,70	120473,02
89	93367,47	120471,76
90	93368,35	120469,58
Внутренний контур 1 (земельный участок 78:12:0006318:2)		
1	93403,96	120565,46
2	93401,76	120569,37
3	93396,94	120577,94
4	93394,53	120582,05
5	93387,44	120594,43
6	93358,97	120578,12
7	93363,97	120569,39
8	93361,92	120565,69
9	93345,90	120553,30
10	93343,50	120547,76
11	93343,79	120545,82
12	93360,02	120522,82
13	93387,43	120543,59
14	93383,99	120551,32
Образуемый земельный участок 23		
1	90805,57	117208,29
2	90799,42	117204,65
3	90794,44	117201,07
4	90790,19	117197,59
5	90785,85	117193,14
6	90786,55	117192,62
7	90780,00	117183,30
8	90783,47	117180,80
9	90789,41	117181,27
10	90793,54	117185,74
11	90817,83	117179,87
12	90856,97	117159,31

1	2	3
13	90872,27	117159,27
14	90886,78	117161,87
15	90911,28	117170,78
16	90913,32	117166,08
17	90914,85	117162,56
18	90997,77	117186,38
19	91075,18	117220,19
20	91081,07	117214,27
21	91084,46	117216,31
22	91088,09	117214,84
23	91120,83	117198,84
24	91140,52	117191,05
25	91140,24	117186,05
26	91146,20	117186,17
27	91146,88	117188,50
28	91162,05	117182,51
29	91176,85	117176,01
30	91180,50	117174,41
31	91187,96	117171,25
32	91191,47	117169,21
33	91195,17	117167,71
34	91199,10	117166,64
35	91221,46	117157,37
36	91229,32	117154,23
37	91240,17	117149,86
38	91355,65	117101,55
39	91355,71	117101,90
40	91396,10	117086,72
41	91397,93	117091,01
42	91094,79	117216,00
43	91092,08	117217,10
44	91085,72	117219,17
45	91066,51	117229,73
46	91006,50	117264,85
47	91000,25	117267,26
48	90997,58	117267,77
49	90994,14	117268,10
50	90990,28	117267,89
51	90986,78	117267,22
52	90980,55	117265,68
53	90980,78	117264,12
54	90976,77	117263,53
55	90891,30	117235,56
56	90890,54	117236,40
57	90830,90	117218,41
58	90816,65	117213,38
59	90807,23	117209,20
Внутренний контур 1		
1	90963,77	117229,90

1	2	3
2	90962,16	117235,03
3	90960,70	117239,69
4	90959,91	117242,22
5	90957,46	117249,39
6	90954,96	117248,61
7	90945,77	117245,76
8	90948,22	117238,59
9	90926,20	117231,76
10	90920,82	117230,10
11	90920,01	117232,11
12	90899,99	117224,73
13	90854,66	117208,15
14	90857,13	117202,03
15	90858,74	117198,06
16	90860,76	117193,06
17	90906,09	117209,64
18	90906,90	117209,95
19	90925,97	117216,96
20	90926,11	117217,01
21	90925,68	117218,08
22	90926,73	117218,41
23	90929,12	117219,15
24	90930,06	117219,44
Внутренний контур 2 (земельный участок 78:12:0007004:1279)		
1	91000,43	117212,27
2	90998,33	117217,19
3	90994,05	117227,62
4	90993,80	117227,51
5	90980,99	117222,05
6	90964,75	117215,12
7	90969,03	117204,69
8	90972,80	117206,30
9	90989,66	117213,49
10	90991,76	117208,57
Внутренний контур 3 (земельный участок 78:12:0007004:1282)		
1	91029,65	117204,14
2	91026,14	117212,69
3	91008,06	117205,27
4	91011,57	117196,72
Внутренний контур 4 (земельный участок 78:12:0007004:1281)		
1	91045,06	117232,04
2	91046,97	117234,13
3	91040,39	117239,95
4	91039,48	117238,93
5	91034,56	117242,99
6	91034,30	117242,71
7	91032,83	117243,90
8	91032,00	117242,90
9	91025,05	117232,77

1	2	3
10	91034,91	117223,67
11	91043,66	117233,28
Образуемый земельный участок 24		
1	91352,87	117929,45
2	91362,39	117942,61
3	91396,66	117992,44
4	91401,20	117999,63
5	91405,31	118004,94
6	91406,41	118006,54
7	91412,91	118016,11
8	91407,30	118019,95
9	91406,10	118022,29
10	91395,11	118028,69
11	91392,40	118030,18
12	91389,78	118031,48
13	91337,53	117938,56
Образуемый земельный участок 25		
1	91483,12	118202,82
2	91444,45	118135,90
3	91450,94	118131,25
4	91474,01	118164,17
5	91479,11	118165,35
6	91493,00	118155,42
7	91493,66	118156,41
8	91498,74	118153,54
9	91506,80	118166,99
10	91504,55	118168,42
11	91511,96	118179,35
12	91506,89	118182,64
13	91504,65	118184,09
14	91521,55	118208,95
15	91516,29	118212,47
16	91526,87	118228,55
17	91492,38	118242,56
18	91471,77	118208,00
Образуемый земельный участок 26		
1	91425,28	118307,35
2	91424,33	118297,87
3	91439,86	118295,97
4	91438,83	118287,97
5	91485,12	118281,19
6	91485,84	118267,72
7	91487,11	118267,06
8	91498,47	118286,37
9	91505,13	118297,70
10	91505,93	118298,89
11	91347,78	118322,12
12	91347,26	118320,07
Образуемый земельный участок 27		

1	2	3
1	89704,26	115652,50
2	89723,33	115754,12
3	89737,11	115827,51
4	89750,10	115908,90
5	89743,84	115925,50
6	89745,58	115935,32
7	89746,36	115938,52
8	89742,77	115940,14
9	89733,81	115942,47
10	89725,10	115943,07
11	89718,38	115943,34
12	89714,54	115943,89
13	89710,06	115945,21
14	89698,24	115951,57
15	89690,48	115955,98
16	89690,44	115955,54
17	89689,26	115942,89
18	89722,22	115936,67
19	89685,09	115655,61
Образуемый земельный участок 28		
1	91619,06	118378,65
2	91596,22	118339,96
3	91621,30	118336,07
4	91638,88	118369,20
5	91637,08	118371,20
6	91627,15	118376,41
7	91625,07	118375,31
Образуемый земельный участок 29		
1	91650,47	118391,06
2	91658,79	118406,73
3	91642,31	118416,16
4	91629,78	118398,52
5	91620,14	118380,49
6	91619,06	118378,65
7	91625,07	118375,31
8	91627,15	118376,41
9	91637,08	118371,20
10	91638,88	118369,20
Образуемый земельный участок 30		
1	91844,49	118777,54
2	91832,03	118755,56
3	91857,07	118737,70
4	91871,43	118758,21
Образуемый земельный участок 31		
1	92391,46	119730,86
2	92364,60	119746,17
3	92322,12	119660,46
4	92343,39	119648,23
Образуемый земельный участок 32		

1	2	3
1	92365,61	119748,20
2	92377,47	119740,96
3	92392,25	119732,32
4	92407,13	119756,26
5	92412,84	119765,91
6	92410,28	119767,67
7	92408,91	119770,37
8	92384,71	119786,73
Образуемый земельный участок 33		
1	92879,86	120342,38
2	92853,87	120323,48
3	92856,12	120320,00
4	92889,54	120340,51
Образуемый земельный участок 34		
1	93017,05	120429,23
2	93022,43	120442,98
3	93023,78	120445,17
4	93035,31	120458,45
5	93048,57	120469,83
6	93060,27	120479,14
7	93078,75	120516,82
8	93081,08	120521,71
9	93081,82	120524,09
10	93082,33	120526,29
11	92997,02	120543,73
12	93001,84	120540,70
13	93004,82	120538,42
14	93008,22	120535,49
15	93011,77	120531,26
16	93015,32	120526,27
17	93019,02	120520,67
18	93024,02	120512,02
19	93027,82	120504,00
20	93031,21	120495,22
21	93031,80	120485,27
22	93030,32	120473,43
23	93028,96	120467,16
24	93028,26	120463,94
25	93024,11	120454,72
26	93018,96	120446,94
27	92999,75	120428,71
28	92893,25	120352,12
29	92879,86	120342,38
30	92889,54	120340,51
31	92944,07	120373,97
Образуемый земельный участок 34.1		
1	93017,05	120429,23
2	93022,43	120442,98
3	93023,78	120445,17

1	2	3
4	93035,31	120458,45
5	93048,57	120469,83
6	93060,27	120479,14
7	93078,75	120516,82
8	93081,08	120521,71
9	93081,82	120524,09
10	93082,33	120526,29
11	92997,02	120543,73
12	93001,84	120540,70
13	93004,82	120538,42
14	93008,22	120535,49
15	93011,77	120531,26
16	93015,32	120526,27
17	93019,02	120520,67
18	93024,02	120512,02
19	93019,31	120487,10
20	93008,57	120489,39
21	93004,88	120472,28
22	93028,96	120467,16
23	93028,26	120463,94
24	93024,11	120454,72
25	93018,96	120446,94
26	92999,75	120428,71
27	92893,25	120352,12
28	92879,86	120342,38
29	92889,54	120340,51
30	92944,07	120373,97
Образуемый земельный участок 35		
1	91059,96	117170,04
2	91073,21	117177,30
3	91068,41	117186,10
4	91055,14	117178,81
Образуемый земельный участок 36		
1	92769,80	120587,58
2	92833,37	120575,18
3	92997,02	120543,73
4	92987,47	120548,33
5	92945,74	120560,90
6	92937,99	120561,24
7	92929,85	120561,86
8	92886,52	120568,93
9	92845,18	120578,23
10	92816,51	120584,70
11	92794,06	120586,98
Образуемый земельный участок 37		
1	93083,09	120639,17
2	93021,41	120651,11
3	93016,69	120652,02
4	93013,44	120636,21

1	2	3
5	93048,02	120628,35
6	93104,52	120617,47
7	93104,78	120618,34
8	93113,17	120616,73
9	93112,59	120614,04
10	93115,69	120613,39
11	93116,25	120616,12
12	93125,10	120614,48
13	93124,51	120612,69
14	93129,76	120611,44
15	93135,52	120610,20
16	93135,78	120610,11
17	93135,75	120609,87
18	93137,36	120609,50
19	93137,49	120610,54
20	93140,85	120610,11
21	93153,05	120607,52
22	93171,30	120603,64
23	93178,09	120639,33
24	93136,56	120619,78
25	93111,07	120624,21
26	93100,78	120635,75
Образуемый земельный участок 37.1		
1	93083,09	120639,17
2	93084,12	120644,42
3	93022,61	120656,43
4	93021,41	120651,11
5	93016,69	120652,02
6	93013,44	120636,21
7	93048,02	120628,35
8	93104,52	120617,47
9	93104,78	120618,34
10	93113,17	120616,73
11	93112,59	120614,04
12	93115,69	120613,39
13	93116,25	120616,12
14	93125,10	120614,48
15	93124,51	120612,69
16	93129,76	120611,44
17	93135,52	120610,20
18	93135,78	120610,11
19	93135,75	120609,87
20	93137,36	120609,50
21	93137,49	120610,54
22	93140,85	120610,11
23	93153,05	120607,52
24	93171,30	120603,64
25	93178,09	120639,33
26	93136,56	120619,78

1	2	3
27	93140,79	120643,49
28	93103,88	120650,51
29	93100,78	120635,75
Образуемый земельный участок 38		
1	91016,98	117649,55
2	91012,63	117646,41
3	91004,61	117640,62
4	91005,54	117639,25
5	91011,90	117630,46
6	91016,21	117633,58
7	91017,59	117631,69
8	91021,31	117634,40
9	91023,36	117631,57
10	91030,57	117636,80
11	91021,14	117649,75
12	91018,20	117647,71
Образуемый земельный участок 38.1		
1	91012,63	117646,41
2	91019,95	117636,28
3	91021,31	117634,40
4	91023,36	117631,57
5	91030,57	117636,80
6	91021,14	117649,75
7	91018,20	117647,71
8	91016,98	117649,55
Образуемый земельный участок 38.2		
1	91016,21	117633,58
2	91017,59	117631,69
3	91021,31	117634,40
4	91019,95	117636,28
Образуемый земельный участок 38.3		
1	91019,95	117636,28
2	91012,63	117646,41
3	91004,61	117640,62
4	91005,54	117639,25
5	91011,90	117630,46
6	91016,21	117633,58
Образуемый земельный участок 39		
1	93029,94	120348,65
2	93032,70	120344,32
3	93044,04	120351,33
4	93041,86	120355,07
Образуемый земельный участок 40		
1	93341,03	120749,29
2	93341,62	120749,38
3	93343,98	120749,73
4	93349,55	120753,41
5	93351,22	120753,36
6	93356,29	120753,22

1	2	3
7	93354,23	120756,56
8	93345,25	120771,97
9	93323,50	120809,31
10	93310,18	120819,31
11	93300,74	120823,61
12	93288,04	120827,52
13	93279,82	120829,01
14	93278,29	120829,04
15	93276,04	120781,21
16	93276,47	120770,90
17	93281,26	120763,81
18	93293,85	120747,60
Образуемый земельный участок 41		
1	93387,20	120770,32
2	93373,66	120760,62
3	93359,66	120761,87
4	93345,25	120771,97
5	93354,23	120756,56
6	93356,29	120753,22
7	93367,79	120752,16
8	93375,21	120751,78
9	93384,04	120751,33
10	93386,15	120754,83
Образуемый земельный участок 42		
1	93492,01	120824,48
2	93441,63	120798,45
3	93421,88	120788,24
4	93410,45	120782,34
5	93410,06	120777,14
6	93410,17	120773,57
7	93409,47	120767,61
8	93489,23	120818,25
9	93490,15	120818,83
10	93489,97	120819,71
11	93489,95	120820,61
12	93490,08	120821,51
13	93490,36	120822,37
14	93490,78	120823,16
15	93491,34	120823,88
Образуемый земельный участок 42.1		
1	93492,01	120824,48
2	93441,63	120798,45
3	93443,34	120821,96
4	93424,45	120823,55
5	93421,88	120788,24
6	93410,45	120782,34
7	93410,06	120777,14
8	93410,17	120773,57
9	93409,47	120767,61

1	2	3
10	93489,23	120818,25
11	93490,15	120818,83
12	93489,97	120819,71
13	93489,95	120820,61
14	93490,08	120821,51
15	93490,36	120822,37
16	93490,78	120823,16
17	93491,34	120823,88
Образуемый земельный участок 43		
1	93492,01	120824,48
2	93491,34	120823,88
3	93490,78	120823,16
4	93490,36	120822,37
5	93490,08	120821,51
6	93489,95	120820,61
7	93489,97	120819,71
8	93490,15	120818,83
9	93489,23	120818,25
10	93490,35	120816,24
11	93492,12	120814,77
12	93489,79	120785,34
13	93498,39	120784,65
14	93498,16	120781,68
15	93508,98	120780,83
16	93508,19	120771,96
17	93530,39	120770,22
18	93536,43	120848,21
19	93527,07	120842,27
20	93493,61	120825,31
21	93492,77	120824,97
Образуемый земельный участок 43.1		
1	93536,43	120848,21
2	93538,16	120870,53
3	93506,69	120873,02
4	93512,37	120945,93
5	93507,46	120946,34
6	93507,85	120951,30
7	93499,63	120951,95
8	93499,24	120946,99
9	93493,04	120947,47
10	93492,35	120938,27
11	93500,36	120937,65
12	93497,92	120935,00
13	93497,47	120930,68
14	93499,55	120927,37
15	93499,37	120925,09
16	93496,70	120921,78
17	93496,55	120918,18
18	93498,96	120914,61

1	2	3
19	93497,93	120901,73
20	93485,33	120902,70
21	93484,22	120888,25
22	93496,82	120887,28
23	93495,17	120865,85
24	93482,50	120866,82
25	93481,44	120852,26
26	93494,05	120851,28
27	93493,06	120838,56
28	93490,30	120835,81
29	93490,21	120830,47
30	93493,17	120827,35
31	93493,61	120825,31
32	93492,77	120824,97
33	93492,01	120824,48
34	93491,34	120823,88
35	93490,78	120823,16
36	93490,36	120822,37
37	93490,08	120821,51
38	93489,95	120820,61
39	93489,97	120819,71
40	93490,15	120818,83
41	93489,23	120818,25
42	93490,35	120816,24
43	93492,12	120814,77
44	93489,79	120785,34
45	93498,39	120784,65
46	93498,16	120781,68
47	93508,98	120780,83
48	93508,19	120771,96
49	93530,39	120770,22
Образуемый земельный участок 44		
1	93628,44	120805,69
2	93590,25	120881,20
3	93589,80	120882,09
4	93582,03	120877,16
5	93536,43	120848,21
6	93530,39	120770,22
7	93508,19	120771,96
8	93508,98	120780,83
9	93498,16	120781,68
10	93498,39	120784,65
11	93489,79	120785,34
12	93492,12	120814,77
13	93490,35	120816,24
14	93489,23	120818,25
15	93409,47	120767,61
16	93409,32	120766,33
17	93408,59	120760,17

1	2	3
18	93408,26	120757,54
19	93404,96	120714,16
20	93405,64	120713,83
21	93437,36	120694,73
22	93436,62	120693,51
23	93452,71	120683,80
24	93471,34	120672,55
25	93472,08	120673,73
26	93471,58	120673,98
27	93478,82	120685,37
28	93464,52	120694,01
29	93474,83	120702,29
30	93501,21	120722,46
31	93544,85	120752,77
32	93594,08	120783,84
Образуемый земельный участок 45		
1	93574,58	120706,30
2	93582,74	120741,15
3	93634,63	120793,45
4	93628,44	120805,69
5	93594,08	120783,84
6	93544,85	120752,77
7	93501,21	120722,46
8	93474,83	120702,29
9	93464,52	120694,01
10	93478,82	120685,37
11	93471,58	120673,98
12	93472,08	120673,73
13	93498,23	120658,07
14	93548,95	120690,02
15	93553,79	120693,05
Образуемый земельный участок 46		
1	92800,19	120315,16
2	92801,51	120305,65
3	92802,70	120305,82
4	92808,93	120306,68
5	92807,65	120316,19
Образуемый земельный участок 47		
1	90908,76	117532,01
2	90904,42	117539,55
3	90894,19	117533,66
4	90898,53	117526,12
Образуемый земельный участок 48		
1	90982,30	117529,76
2	90960,34	117551,24
3	90958,27	117553,21
4	90951,78	117559,38
5	90952,21	117562,93
6	90948,31	117567,77

1	2	3
7	90946,69	117567,83
8	90944,88	117570,87
9	90887,19	117536,63
10	90886,43	117536,02
11	90886,05	117535,72
12	90911,97	117489,55
Внутренний контур 1 (образуемый земельный участок 47)		
1	90908,76	117532,01
2	90904,42	117539,55
3	90894,19	117533,66
4	90898,53	117526,12
Образуемый земельный участок 49		
1	90872,78	117555,29
2	90875,76	117547,97
3	90877,84	117544,41
4	90880,34	117541,21
5	90883,23	117538,38
6	90886,43	117536,02
7	90887,19	117536,63
8	90944,88	117570,87
9	90946,69	117567,83
10	90948,31	117567,77
11	90964,91	117580,17
12	90951,52	117579,76
13	90952,74	117576,74
14	90915,69	117560,93
15	90911,45	117571,34
Образуемый земельный участок 50		
1	91265,04	117839,20
2	91258,46	117830,40
3	91269,17	117822,21
4	91275,71	117830,75
Образуемый земельный участок 51		
1	89740,49	115949,53
2	89744,09	115949,77
3	89744,16	115949,73
4	89743,10	115956,81
5	89736,89	115956,47
6	89704,43	115966,43
7	89692,03	115973,09
8	89691,17	115963,62
9	89694,24	115961,59
10	89702,46	115957,01
11	89711,81	115952,16
12	89716,24	115950,41
13	89723,76	115949,18
14	89734,47	115948,53
Образуемый земельный участок 52		
1	92299,33	119583,63

1	2	3
2	92305,28	119581,87
3	92312,60	119583,45
4	92320,88	119588,87
5	92334,24	119598,92
6	92332,70	119594,27
7	92331,04	119589,38
8	92329,33	119584,50
9	92327,58	119579,63
10	92325,79	119574,78
11	92323,96	119569,95
12	92322,09	119565,13
13	92320,18	119560,32
14	92318,23	119555,53
15	92316,24	119550,76
16	92314,21	119546,01
17	92312,14	119541,27
18	92310,03	119536,55
19	92307,88	119531,85
20	92305,69	119527,17
21	92303,46	119522,50
22	92301,19	119517,85
23	92298,89	119513,23
24	92296,54	119508,62
25	92290,44	119491,18
26	92284,45	119481,99
27	92263,02	119439,42
28	92245,28	119413,50
29	92226,50	119383,26
30	92204,93	119342,66
31	92190,95	119356,84
32	92202,98	119378,27
33	92215,24	119397,72
34	92263,52	119481,27
35	92301,14	119547,95
36	92302,92	119554,07
37	92303,25	119559,07
38	92296,88	119579,16
Образуемый земельный участок 53		
1	91868,89	118713,34
2	91899,96	118769,09
3	91899,75	118769,21
4	91901,37	118772,06
5	91882,52	118780,39
6	91866,82	118783,33
7	91850,03	118787,31
8	91844,49	118777,54
9	91871,43	118758,21
10	91857,07	118737,70
11	91832,03	118755,56

1	2	3
12	91825,66	118744,34
Внутренний контур (земельный участок 78:12:0702101:3404)		
1	91886,75	118764,23
2	91890,63	118770,91
3	91881,00	118776,64
4	91877,07	118769,80
Образуемый земельный участок 54		
1	91487,11	118267,06
2	91491,20	118264,00
3	91497,78	118260,16
4	91509,25	118280,11
5	91498,47	118286,37
Образуемый земельный участок 55		
1	91504,65	118184,09
2	91506,89	118182,64
3	91565,26	118286,09
4	91505,93	118298,89
5	91505,13	118297,70
6	91498,47	118286,37
7	91509,25	118280,11
8	91497,78	118260,16
9	91491,20	118264,00
10	91487,11	118267,06
11	91485,84	118267,72
12	91475,06	118249,38
13	91455,25	118215,43
14	91456,51	118214,66
15	91467,40	118208,06
16	91471,77	118208,00
17	91492,38	118242,56
18	91526,87	118228,55
19	91516,29	118212,47
20	91521,55	118208,95
Образуемый земельный участок 56		
1	92674,53	120080,15
2	92681,23	120085,22
3	92676,33	120091,69
4	92669,59	120086,67
Образуемый земельный участок 57		
1	92525,67	119977,17
2	92506,84	119961,44
3	92481,43	119938,35
4	92478,97	119935,55
5	92461,58	119913,97
6	92426,98	119867,41
7	92421,93	119860,28
8	92408,44	119834,00
9	92408,33	119831,48
10	92410,07	119828,82

1	2	3
11	92414,28	119823,93
12	92419,65	119819,17
13	92454,08	119793,09
14	92457,11	119798,09
15	92456,82	119798,44
16	92456,38	119799,04
17	92455,99	119799,67
18	92455,65	119800,34
19	92455,36	119801,03
20	92455,12	119801,73
21	92454,93	119802,45
22	92454,80	119803,18
23	92454,71	119803,92
24	92454,69	119804,67
25	92454,73	119805,41
26	92454,82	119806,15
27	92454,96	119806,88
28	92455,16	119807,60
29	92455,41	119808,30
30	92455,71	119808,98
31	92456,06	119809,64
32	92503,06	119890,06
33	92542,01	119956,69
Образуемый земельный участок 58		
1	89718,31	117022,75
2	89727,78	117034,16
3	89720,01	117040,63
4	89710,55	117029,50
Образуемый земельный участок 59		
1	89825,90	117003,01
2	89823,15	117012,65
3	89790,17	117003,32
4	89793,10	116993,36
Образуемый земельный участок 60		
1	90873,27	117593,33
2	90869,23	117602,79
3	90866,45	117601,67
4	90865,24	117601,18
5	90864,90	117602,01
6	90863,47	117601,42
7	90863,83	117600,59
8	90858,73	117598,50
9	90871,71	117567,90
10	90871,54	117567,83
11	90872,97	117564,26
12	90878,09	117566,31
13	90878,51	117565,23
14	90880,02	117565,85
15	90879,55	117566,89

1	2	3
16	90883,88	117568,63
17	90882,40	117572,19
18	90882,23	117572,12
Образуемый земельный участок 61		
1	93009,24	120653,35
2	93006,60	120637,61
3	93013,44	120636,21
4	93016,69	120652,02
Образуемый земельный участок 62		
1	93006,58	120634,55
2	93006,60	120637,61
3	93009,24	120653,35
4	92952,01	120662,12
5	92949,21	120662,63
6	92946,08	120646,12
Образуемый земельный участок 63		
1	93136,56	120619,78
2	93140,79	120643,49
3	93103,88	120650,51
4	93100,78	120635,75
5	93111,07	120624,21
Образуемый земельный участок 64		
1	93116,25	120616,12
2	93115,69	120613,39
3	93112,59	120614,04
4	93113,17	120616,73
5	93104,78	120618,34
6	93104,52	120617,47
7	93048,02	120628,35
8	93013,44	120636,21
9	93006,60	120637,61
10	93006,58	120634,55
11	93034,43	120627,51
12	93125,10	120608,64
13	93129,02	120607,83
14	93134,30	120607,20
15	93141,28	120606,66
16	93148,75	120606,41
17	93153,05	120607,52
18	93140,85	120610,11
19	93137,49	120610,54
20	93137,36	120609,50
21	93135,75	120609,87
22	93135,78	120610,11
23	93135,52	120610,20
24	93129,76	120611,44
25	93124,51	120612,69
26	93125,10	120614,48
Образуемый земельный участок 65		

1	2	3
1	93265,70	120635,69
2	93265,88	120642,27
3	93265,17	120650,54
4	93264,46	120658,81
5	93263,18	120669,10
6	93260,82	120682,75
7	93258,45	120694,47
8	93256,25	120702,80
9	93253,28	120713,17
10	93249,93	120725,12
11	93247,55	120718,69
12	93248,21	120713,69
13	93251,23	120695,66
14	93254,93	120677,76
15	93259,26	120660,00
16	93264,28	120642,42
17	93265,47	120638,74
Образуемый земельный участок 66		
1	90784,51	117205,27
2	90787,86	117208,88
3	90790,16	117210,68
4	90791,27	117213,54
5	90791,59	117214,34
6	90791,91	117215,13
7	90792,25	117215,91
8	90792,60	117216,69
9	90792,96	117217,47
10	90793,33	117218,24
11	90793,72	117219,01
12	90794,11	117219,77
13	90794,51	117220,52
14	90794,93	117221,27
15	90795,36	117222,01
16	90795,79	117222,75
17	90796,24	117223,48
18	90796,70	117224,20
19	90797,16	117224,92
20	90797,64	117225,63
21	90798,13	117226,33
22	90798,63	117227,03
23	90799,13	117227,72
24	90799,65	117228,40
25	90800,21	117229,12
26	90798,46	117228,51
27	90781,48	117222,32
28	90770,28	117217,53
29	90766,52	117217,55
30	90771,20	117213,85
31	90765,97	117206,54

1	2	3
32	90764,62	117198,49
33	90766,31	117193,15
34	90770,50	117190,14
35	90777,47	117199,36
36	90778,65	117198,48
Образуемый земельный участок 67		
1	89161,92	117282,72
2	89162,87	117283,95
3	89163,30	117284,50
4	89133,24	117307,25
5	89131,25	117304,75
6	89129,90	117305,76
7	89127,82	117303,04
8	89129,07	117302,02
9	89122,71	117294,05
10	89152,71	117271,02
Образуемый земельный участок 68		
1	89152,71	117271,02
2	89156,66	117267,99
3	89158,28	117266,76
4	89161,71	117265,74
5	89160,85	117266,41
6	89167,65	117275,45
7	89161,85	117279,82
8	89163,27	117281,69
9	89161,92	117282,72
Образуемый земельный участок 69		
1	89133,24	117307,25
2	89124,52	117313,85
3	89124,03	117313,24
4	89114,09	117301,13
5	89115,47	117298,93
6	89122,51	117293,65
7	89122,71	117294,05
8	89129,07	117302,02
9	89127,82	117303,04
10	89129,90	117305,76
11	89131,25	117304,75
Образуемый земельный участок 70		
1	89988,84	117058,42
2	89987,14	117063,12
3	89990,90	117064,48
4	89992,60	117059,78
Образуемый земельный участок 71		
1	89728,61	116078,92
2	89739,40	116075,91
3	89737,33	116068,49
4	89750,00	116064,89
5	89754,42	116064,28

1	2	3
6	89756,76	116064,09
7	89755,32	116250,00
8	89725,49	116290,03
9	89716,11	116302,60
10	89738,78	116220,64
11	89746,40	116177,13
12	89747,26	116171,59
13	89747,54	116169,07
14	89747,59	116166,81
15	89747,50	116165,12
16	89747,29	116163,44
17	89746,82	116161,10
18	89745,90	116158,54
19	89744,25	116155,49
20	89742,68	116153,34
21	89741,46	116152,40
22	89740,33	116151,78
23	89732,15	116148,10
24	89725,88	116145,46
25	89706,97	116138,62
26	89701,64	116079,61
27	89703,56	116079,18
28	89703,90	116079,06
29	89706,12	116076,29
30	89726,54	116071,50
Образуемый земельный участок 72		
1	89916,25	116972,15
2	89907,31	116969,34
3	89920,04	116928,54
4	89916,63	116923,61
5	89918,14	116922,63
6	89911,33	116912,18
7	89893,89	116886,62
8	89890,90	116881,93
9	89894,94	116876,73
10	89889,49	116866,66
11	89886,63	116861,37
12	89883,84	116856,21
13	89882,13	116853,99
14	89887,78	116850,85
15	89901,19	116843,35
16	89937,95	116902,28
Образуемый земельный участок 73		
1	90916,78	117408,96
2	90907,62	117403,82
3	90925,10	117372,04
4	90928,84	117365,15
5	90914,63	117353,36
6	90913,33	117351,65

1	2	3
7	90922,35	117337,92
8	90923,56	117338,52
9	90924,94	117336,24
10	90923,59	117335,44
11	90930,99	117323,41
12	90934,38	117325,41
13	90937,91	117319,47
14	90934,66	117317,45
15	90936,67	117313,85
16	90939,80	117308,74
17	90942,83	117303,66
18	90944,13	117304,36
19	90947,36	117299,18
20	90946,02	117298,37
21	90959,38	117276,26
22	90954,02	117273,55
23	90948,36	117271,60
24	90933,94	117268,18
25	90925,55	117266,19
26	90903,80	117260,78
27	90884,54	117255,49
28	90882,11	117256,41
29	90825,88	117240,42
30	90820,81	117237,13
31	90818,18	117235,66
32	90811,62	117233,13
33	90800,91	117229,37
34	90800,21	117229,12
35	90799,65	117228,40
36	90799,13	117227,72
37	90798,63	117227,03
38	90798,13	117226,33
39	90797,64	117225,63
40	90797,16	117224,92
41	90796,70	117224,20
42	90796,24	117223,48
43	90795,79	117222,75
44	90795,36	117222,01
45	90794,93	117221,27
46	90794,51	117220,52
47	90794,11	117219,77
48	90793,72	117219,01
49	90793,33	117218,24
50	90792,96	117217,47
51	90792,60	117216,69
52	90792,25	117215,91
53	90791,91	117215,13
54	90791,59	117214,34
55	90791,27	117213,54

1	2	3
56	90790,16	117210,68
57	90793,18	117212,80
58	90797,35	117215,18
59	90803,68	117217,76
60	90817,04	117222,67
61	90840,79	117230,26
62	90939,32	117260,59
63	90945,64	117262,97
64	90953,49	117266,58
65	90957,33	117269,21
66	90959,19	117271,25
67	90964,67	117277,19
68	90968,36	117281,48
69	90971,21	117285,38
70	90971,87	117286,80
71	90972,52	117289,03
72	90972,54	117290,90
73	90960,88	117317,41
74	90945,32	117349,65
75	90932,88	117374,42
76	90919,58	117402,55
Образуемый земельный участок 74		
1	91299,23	117171,39
2	91299,02	117170,66
3	91298,33	117161,91
4	91296,62	117152,05
5	91381,53	117116,55
6	91404,90	117107,40
7	91411,76	117123,53
8	91306,56	117167,03
Образуемый земельный участок 75		
1	90947,58	117388,95
2	90947,90	117383,53
3	90983,45	117308,52
4	90989,09	117298,34
5	90992,67	117294,30
6	90996,93	117290,68
7	91000,80	117287,84
8	91004,53	117285,48
9	91079,68	117242,26
10	91092,71	117235,57
11	91285,28	117155,65
12	91285,97	117155,96
13	91286,75	117156,77
14	91287,97	117158,68
15	91289,01	117162,96
16	91287,97	117163,32
17	91291,23	117174,57
18	91290,90	117174,67

1	2	3
19	91291,30	117176,11
20	91288,30	117177,90
21	91288,16	117177,96
22	91280,33	117181,01
23	91281,68	117182,92
24	91264,35	117189,47
25	91264,03	117189,73
26	91263,56	117189,08
27	91225,80	117204,61
28	91225,86	117205,51
29	91194,05	117219,00
30	91192,17	117219,35
31	91183,05	117222,94
32	91181,06	117215,49
33	91176,18	117216,46
34	91167,04	117221,02
35	91152,78	117226,44
36	91153,75	117229,05
37	91129,70	117238,69
38	91110,11	117246,64
39	91090,53	117254,59
40	91079,58	117258,80
41	91078,02	117258,25
42	91050,00	117272,30
43	91034,90	117286,20
44	91013,80	117301,87
45	90997,21	117318,88
46	90998,40	117320,20
47	90996,37	117323,20
48	90984,73	117339,67
49	90986,13	117340,11
50	90987,78	117342,00
51	90984,74	117344,60
52	90982,13	117347,76
53	90960,05	117384,11
54	90956,31	117389,72
55	90956,01	117396,02
Образуемый земельный участок 76		
1	90893,60	117451,41
2	90891,55	117453,75
3	90889,08	117455,24
4	90885,29	117455,58
5	90881,63	117453,74
6	90879,85	117452,87
7	90877,05	117451,78
8	90873,05	117450,66
9	90857,43	117446,84
10	90845,95	117444,88
11	90806,71	117422,70

1	2	3
12	90808,65	117416,59
13	90800,99	117414,43
14	90793,19	117412,73
15	90789,18	117412,29
16	90785,13	117412,24
17	90769,27	117405,57
18	90760,64	117401,31
19	90823,25	117410,33
20	90901,69	117434,85
Образуемый земельный участок 77		
1	91476,96	118068,48
2	91545,51	118168,74
3	91518,46	118112,24
4	91488,46	118059,71
5	91468,50	118028,69
6	91437,35	117976,58
7	91403,22	117919,49
8	91397,81	117909,64
9	91362,75	117853,14
10	91347,45	117830,50
11	91329,03	117801,39
12	91300,78	117761,42
13	91284,65	117740,70
14	91273,85	117727,74
15	91229,47	117677,32
16	91206,59	117654,29
17	91171,44	117622,80
18	91099,76	117563,51
19	91065,95	117541,16
20	91025,02	117509,78
21	90997,37	117494,15
22	90969,76	117479,44
23	90952,36	117470,88
24	90937,43	117467,04
25	90922,27	117458,49
26	90917,65	117454,85
27	90914,40	117451,06
28	90910,91	117444,66
29	90911,03	117441,12
30	90911,42	117440,15
31	90909,90	117439,30
32	90909,70	117440,91
33	90909,65	117443,89
34	90910,00	117447,23
35	90910,54	117449,65
36	90912,86	117454,72
37	90914,09	117456,80
38	90917,06	117460,12
39	90991,77	117521,16

1	2	3
40	91001,40	117527,72
41	91019,84	117542,76
42	91046,79	117565,74
43	91091,28	117601,75
44	91128,66	117632,25
45	91135,57	117638,31
46	91143,39	117646,42
47	91158,43	117630,43
48	91220,96	117689,71
49	91222,94	117692,07
50	91326,12	117811,21
51	91444,01	117998,64
52	91462,49	118029,20
53	91463,79	118028,74
54	91464,82	118030,70
55	91464,00	118031,49
56	91465,07	118033,16
57	91484,18	118062,52
58	91480,58	118068,44
59	91479,60	118070,20
Образуемый земельный участок 78		
1	92114,88	119226,85
2	92122,73	119221,47
3	92139,76	119211,20
4	92140,45	119210,70
5	92142,75	119214,88
6	92139,59	119217,79
7	92153,50	119237,14
8	92157,88	119249,33
9	92171,97	119270,76
10	92192,15	119302,93
11	92197,54	119328,75
12	92196,39	119329,42
13	92155,89	119258,89
14	92146,53	119243,69
15	92145,40	119240,84
16	92136,48	119220,58
17	92115,02	119237,66
18	92113,47	119231,90
Образуемый земельный участок 79		
1	91793,07	118737,38
2	91779,04	118713,33
3	91793,21	118705,06
4	91788,23	118696,46
5	91796,34	118691,87
6	91791,31	118682,71
7	91774,57	118650,97
8	91758,37	118618,96
9	91748,29	118597,71

1	2	3
10	91730,04	118562,68
11	91718,89	118540,66
12	91707,27	118518,89
13	91695,39	118497,26
14	91696,28	118496,76
15	91699,24	118497,70
16	91702,36	118496,20
17	91703,34	118493,08
18	91701,70	118489,93
19	91698,39	118489,07
20	91695,48	118490,56
21	91694,54	118493,60
22	91693,63	118494,11
23	91686,87	118482,12
24	91713,65	118467,58
25	91696,28	118433,91
26	91682,07	118441,92
27	91666,41	118451,07
28	91663,31	118446,38
29	91696,79	118427,19
30	91697,22	118427,86
31	91802,86	118635,26
32	91804,91	118639,27
33	91806,99	118643,27
34	91809,08	118647,26
35	91811,19	118651,25
36	91813,31	118655,22
37	91815,46	118659,18
38	91817,62	118663,13
39	91819,80	118667,08
40	91822,00	118671,01
41	91824,22	118674,93
42	91838,26	118699,62
43	91856,59	118689,60
44	91857,14	118690,57
Образуемый земельный участок 80		
1	92389,13	119795,65
2	92384,71	119786,73
3	92408,91	119770,37
4	92410,28	119767,67
5	92412,84	119765,91
6	92407,13	119756,26
7	92392,25	119732,32
8	92377,47	119740,96
9	92365,61	119748,20
10	92364,60	119746,17
11	92391,46	119730,86
12	92343,39	119648,23
13	92322,12	119660,46

1	2	3
14	92317,02	119650,17
15	92327,21	119645,07
16	92317,27	119623,62
17	92319,42	119624,76
18	92341,10	119637,67
19	92360,76	119658,31
20	92374,47	119675,01
21	92388,20	119693,55
22	92424,55	119755,72
23	92425,50	119757,08
24	92426,05	119757,69
25	92426,65	119758,26
26	92427,30	119758,77
27	92427,99	119759,23
28	92428,71	119759,63
29	92429,46	119759,97
30	92430,24	119760,24
31	92431,04	119760,45
32	92431,85	119760,59
33	92432,68	119760,67
34	92433,50	119760,68
35	92434,40	119760,61
36	92437,17	119765,19
Образуемый земельный участок 81		
1	92886,00	120273,81
2	93026,95	120360,31
3	93247,64	120495,73
4	93250,14	120497,10
5	93251,43	120497,70
6	93252,75	120498,23
7	93254,09	120498,70
8	93255,46	120499,11
9	93256,84	120499,45
10	93258,24	120499,72
11	93259,65	120499,93
12	93261,07	120500,07
13	93262,49	120500,15
14	93263,91	120500,15
15	93265,33	120500,09
16	93266,75	120499,96
17	93268,16	120499,77
18	93269,56	120499,50
19	93270,95	120499,18
20	93272,32	120498,78
21	93273,67	120498,32
22	93274,99	120497,80
23	93338,81	120470,87
24	93345,24	120468,16
25	93345,84	120467,91

1	2	3
26	93353,81	120464,61
27	93349,05	120473,11
28	93346,53	120475,86
29	93343,73	120478,92
30	93339,24	120484,50
31	93337,29	120487,46
32	93330,77	120500,41
33	93324,66	120511,26
34	93321,22	120515,87
35	93317,14	120519,98
36	93313,86	120524,79
37	93306,84	120537,93
38	93299,94	120551,56
39	93292,65	120567,97
40	93285,23	120585,86
41	93282,09	120592,88
42	93279,12	120598,45
43	93276,02	120603,11
44	93269,31	120611,57
45	93267,35	120614,83
46	93264,78	120620,10
47	93264,22	120622,58
48	93264,29	120625,82
49	93265,70	120635,69
50	93265,47	120638,74
51	93264,28	120642,42
52	93259,26	120660,00
53	93254,93	120677,76
54	93251,23	120695,66
55	93248,21	120713,69
56	93247,55	120718,69
57	93249,93	120725,12
58	93246,38	120748,04
59	93245,31	120757,97
60	93244,33	120778,93
61	93243,89	120787,78
62	93242,62	120796,30
63	93242,54	120805,50
64	93242,67	120815,88
65	93242,26	120823,92
66	93241,92	120823,83
67	93234,99	120821,06
68	93226,89	120816,39
69	93223,81	120814,11
70	93218,00	120809,73
71	93216,27	120808,08
72	93216,09	120804,30
73	93215,82	120791,33
74	93215,86	120778,36

1	2	3
75	93216,23	120765,40
76	93216,92	120752,45
77	93217,93	120739,52
78	93219,26	120726,62
79	93220,91	120713,75
80	93222,89	120700,93
81	93225,17	120688,17
82	93227,78	120675,46
83	93230,70	120662,82
84	93233,93	120650,26
85	93237,48	120637,79
86	93241,33	120625,40
87	93245,49	120613,12
88	93212,57	120583,56
89	92695,86	120683,55
90	92692,74	120666,84
91	93115,19	120584,84
92	93177,87	120572,71
93	93149,12	120542,37
94	92968,67	120577,29
95	92770,34	120615,66
96	92686,98	120631,28
97	92683,90	120614,56
98	93122,62	120529,67
99	93117,97	120505,62
100	93110,62	120500,07
101	93123,57	120474,26
102	93115,79	120445,13
103	93101,58	120415,62
104	92989,11	120343,35
105	92981,21	120355,97
106	92909,02	120311,44
107	92889,54	120340,51
108	92856,12	120320,00
Образуемый земельный участок 82		
1	92769,08	120196,12
2	92769,69	120199,36
3	92769,45	120203,02
4	92758,49	120196,36
5	92743,99	120186,97
6	92729,77	120177,15
7	92715,85	120166,91
8	92702,24	120156,27
9	92688,95	120145,24
10	92677,15	120134,83
11	92729,27	120169,40
Образуемый земельный участок 83		
1	92815,06	120230,28
2	92788,28	120213,85

1	2	3
3	92787,32	120213,31
4	92790,44	120210,15
5	92794,57	120208,09
6	92814,57	120217,35
7	92819,46	120219,47
8	92820,83	120220,35
9	92821,81	120223,57
10	92819,35	120232,92
Образуемый земельный участок 84		
1	89108,92	117326,22
2	89114,55	117321,27
3	89124,03	117313,24
4	89124,52	117313,85
5	89163,30	117284,50
6	89163,36	117284,58
7	89164,69	117283,58
8	89166,25	117285,64
9	89166,44	117285,50
10	89167,09	117286,36
11	89165,48	117287,56
12	89167,17	117289,73
13	89168,74	117288,53
14	89170,12	117290,36
15	89189,96	117275,15
16	89188,51	117273,14
17	89189,03	117272,76
18	89189,86	117273,88
19	89196,61	117268,86
20	89197,75	117270,32
21	89210,62	117260,83
22	89210,50	117260,67
23	89211,06	117260,26
24	89209,94	117258,84
25	89209,43	117259,22
26	89206,49	117255,24
27	89210,93	117251,95
28	89212,76	117254,41
29	89222,34	117247,22
30	89223,10	117248,22
31	89226,99	117245,48
32	89226,26	117244,44
33	89227,27	117243,69
34	89223,32	117238,37
35	89214,32	117226,23
36	89214,78	117225,88
37	89219,68	117222,09
38	89220,14	117222,64
39	89290,26	117170,38
40	89359,85	117118,52

1	2	3
41	89397,95	117090,36
42	89420,05	117074,03
43	89483,09	117032,25
44	89485,40	117062,16
45	89486,72	117079,36
46	89484,73	117091,78
47	89478,30	117118,70
48	89475,27	117120,91
49	89439,66	117147,54
50	89439,52	117147,40
51	89429,38	117155,57
52	89429,63	117155,88
53	89268,78	117272,97
54	89175,25	117341,02
55	89173,91	117342,35
56	89173,29	117342,82
57	89168,79	117345,94
58	89157,07	117354,38
59	89146,04	117337,90
60	89128,97	117350,32
Образуемый земельный участок 85		
1	92891,53	120265,27
2	92982,61	120323,15
3	93029,94	120348,65
4	93041,86	120355,07
5	93094,03	120383,18
6	93155,35	120420,68
7	93192,95	120448,71
8	93214,11	120462,00
9	93237,23	120476,53
10	93249,71	120484,37
11	93252,13	120480,54
12	93255,52	120475,18
13	93269,50	120477,05
14	93284,91	120477,82
15	93300,33	120477,28
16	93315,66	120475,46
17	93330,78	120472,36
18	93337,75	120470,33
19	93345,24	120468,16
20	93338,81	120470,87
21	93274,99	120497,80
22	93273,67	120498,32
23	93272,32	120498,78
24	93270,95	120499,18
25	93269,56	120499,50
26	93268,16	120499,77
27	93266,75	120499,96
28	93265,33	120500,09

1	2	3
29	93263,91	120500,15
30	93262,49	120500,15
31	93261,07	120500,07
32	93259,65	120499,93
33	93258,24	120499,72
34	93256,84	120499,45
35	93255,46	120499,11
36	93254,09	120498,70
37	93252,75	120498,23
38	93251,43	120497,70
39	93250,14	120497,10
40	93247,64	120495,73
41	93026,95	120360,31
42	92886,00	120273,81
Образуемый земельный участок 86		
1	90801,96	117758,24
2	90750,20	117865,77
3	90747,90	117864,83
4	90769,58	117811,56
Образуемый земельный участок 87		
1	91412,91	118016,11
2	91463,70	118090,24
3	91470,54	118103,65
4	91469,70	118106,18
5	91450,93	118119,09
6	91450,20	118118,06
7	91438,57	118126,20
8	91435,30	118121,09
9	91386,15	118038,06
10	91388,82	118037,02
11	91387,15	118032,78
12	91389,78	118031,48
13	91392,40	118030,18
14	91395,11	118028,69
15	91406,10	118022,29
16	91407,30	118019,95
Образуемый земельный участок 88		
1	91205,78	117702,21
2	91216,26	117693,53
3	91220,96	117689,71
4	91222,94	117692,07
5	91326,12	117811,21
6	91444,01	117998,64
7	91462,49	118029,20
8	91463,79	118028,74
9	91464,82	118030,70
10	91464,00	118031,49
11	91465,07	118033,16
12	91484,18	118062,52

1	2	3
13	91480,58	118068,44
14	91479,60	118070,20
15	91476,96	118068,48
16	91424,87	117992,30
17	91416,28	117977,79
18	91407,29	117964,61
19	91397,82	117953,05
20	91384,28	117938,75
21	91378,80	117932,78
22	91370,01	117918,98
23	91368,97	117919,71
24	91366,51	117915,88
25	91365,60	117916,38
26	91314,15	117837,93
27	91314,31	117837,77
28	91307,50	117827,94
29	91307,30	117827,98
30	91305,06	117824,78
31	91305,15	117824,65
32	91295,75	117811,62
33	91296,15	117811,20
34	91277,54	117785,85
35	91269,07	117775,48
36	91224,88	117724,84
37	91207,32	117704,23
Образуемый земельный участок 89		
1	92136,48	119220,58
2	92145,40	119240,84
3	92146,53	119243,69
4	92155,89	119258,89
5	92196,39	119329,42
6	92197,54	119328,75
7	92204,93	119342,66
8	92190,95	119356,84
9	92169,01	119319,40
10	92160,21	119314,42
11	92117,84	119242,45
12	92115,02	119237,66
Внутренний контур 1 (земельный участок 78:12:0633102:1054)		
1	92147,46	119288,33
2	92127,43	119253,70
3	92145,69	119243,14
4	92165,72	119277,77
Образуемый земельный участок 90		
1	91506,80	118166,99
2	91513,02	118177,08
3	91527,40	118199,12
4	91529,80	118202,92
5	91544,52	118226,74

1	2	3
6	91547,08	118230,46
7	91576,54	118276,11
8	91574,93	118277,29
9	91572,12	118285,00
10	91565,26	118286,09
11	91506,89	118182,64
12	91511,96	118179,35
13	91504,55	118168,42
Образуемый земельный участок 91		
1	92476,54	119968,23
2	92499,81	119988,26
3	92492,57	119995,57
4	92479,79	119974,21
Образуемый земельный участок 92		
1	92579,70	120021,01
2	92532,08	119982,19
3	92546,37	119964,37
4	92563,99	119995,68
5	92565,68	119998,42
6	92566,92	120000,63
7	92576,00	120015,33
8	92578,08	120018,49
9	92579,12	120020,17
Образуемый земельный участок 93		
1	92498,85	120005,65
2	92508,59	119995,69
3	92549,39	120028,64
4	92551,84	120032,23
5	92552,43	120037,04
6	92552,11	120039,51
7	92549,72	120044,02
8	92541,49	120052,98
9	92536,34	120059,12
10	92529,69	120050,67
11	92511,18	120024,86
Образуемый земельный участок 94		
1	92677,15	120134,83
2	92688,95	120145,24
3	92702,24	120156,27
4	92715,85	120166,91
5	92729,77	120177,15
6	92743,99	120186,97
7	92758,49	120196,36
8	92769,45	120203,02
9	92768,45	120205,69
10	92767,07	120208,00
11	92741,51	120249,67
12	92727,13	120238,16
13	92695,69	120212,69

1	2	3
14	92681,87	120201,82
15	92677,48	120198,65
16	92688,51	120186,70
17	92652,21	120154,58
18	92649,45	120157,42
19	92648,73	120157,66
20	92648,04	120157,37
21	92592,33	120107,95
22	92590,67	120106,13
23	92588,72	120103,56
24	92556,14	120055,20
25	92556,23	120053,26
26	92558,13	120050,97
27	92562,28	120046,18
28	92573,18	120056,02
29	92602,90	120079,20
30	92630,12	120100,22
31	92660,17	120122,80
Образуемый земельный участок 95		
1	92813,23	120256,15
2	92811,86	120255,16
3	92790,63	120239,92
4	92784,18	120235,21
5	92773,76	120235,53
6	92787,32	120213,31
7	92788,28	120213,85
8	92815,06	120230,28
9	92819,35	120232,92
Образуемый земельный участок 96		
1	92813,23	120256,15
2	92805,31	120288,81
3	92775,60	120270,59
4	92762,34	120262,45
5	92767,76	120249,73
6	92773,76	120235,53
7	92784,18	120235,21
8	92790,63	120239,92
9	92811,86	120255,16
Образуемый земельный участок 97		
1	92836,72	120243,57
2	92841,18	120233,28
3	92891,53	120265,27
4	92886,00	120273,81
Образуемый земельный участок 98		
1	92828,78	120303,22
2	92828,13	120279,79
3	92825,97	120268,18
4	92836,72	120243,57
5	92886,00	120273,81

1	2	3
6	92856,12	120320,00
Образуемый земельный участок 99		
1	92853,87	120323,48
2	92828,84	120305,28
3	92828,78	120303,22
4	92856,12	120320,00
Образуемый земельный участок 100		
1	90872,97	117564,26
2	90871,54	117567,83
3	90871,71	117567,90
4	90858,73	117598,50
5	90863,83	117600,59
6	90863,47	117601,42
7	90864,90	117602,01
8	90865,24	117601,18
9	90866,45	117601,67
10	90863,62	117608,15
11	90856,70	117624,58
12	90854,35	117630,26
13	90850,85	117638,81
14	90839,27	117667,12
15	90837,83	117666,42
16	90830,25	117663,25
17	90829,26	117662,86
18	90869,70	117562,95
Внутренний контур 1 (земельный участок 78:12:0007012:2555)		
1	90859,63	117604,22
2	90857,39	117610,08
3	90853,70	117608,62
4	90853,84	117608,25
5	90852,73	117607,83
6	90853,22	117606,62
7	90854,30	117607,03
8	90855,87	117602,89
Образуемый земельный участок 101		
1	91469,24	118118,75
2	91491,95	118156,17
3	91479,11	118165,35
4	91474,01	118164,17
5	91450,94	118131,25
Образуемый земельный участок 102		
1	92828,84	120305,28
2	92811,06	120292,35
3	92811,02	120292,32
4	92828,78	120303,22
Образуемый земельный участок 103		
1	93115,19	120584,84
2	92692,74	120666,84
3	92686,98	120631,28

1	2	3
4	92770,34	120615,66
5	92968,67	120577,29
6	93149,12	120542,37
7	93177,87	120572,71
Образуемый земельный участок 104		
1	91075,18	117220,19
2	90997,77	117186,38
3	90914,85	117162,56
4	90898,60	117157,90
5	90893,14	117154,01
6	90892,31	117142,99
7	90921,19	117140,70
8	90925,17	117140,78
9	91032,32	117136,43
10	91059,89	117134,41
11	91162,59	117125,78
12	91162,48	117128,37
13	91164,45	117145,34
14	91164,22	117145,36
15	91164,36	117148,31
16	91160,53	117160,27
17	91158,12	117163,40
18	91140,07	117179,07
19	91136,77	117181,63
20	91138,88	117185,13
21	91140,24	117186,05
22	91140,52	117191,05
23	91120,83	117198,84
24	91088,09	117214,84
25	91084,46	117216,31
26	91081,07	117214,27
Внутренний контур 1 (образуемый земельный участок 35)		
1	91059,96	117170,04
2	91073,21	117177,30
3	91068,41	117186,10
4	91055,14	117178,81
Образуемый земельный участок 105		
1	91272,33	117849,06
2	91271,22	117847,62
3	91268,74	117844,40
4	91265,04	117839,20
5	91275,71	117830,75
6	91277,60	117829,25
7	91285,39	117839,17
8	91283,48	117840,62

5. Вид разрешенного использования образуемых земельных участков, предназначенных для размещения линейных объектов и объектов капитального строительства, проектируемых в составе линейного объекта регионального значения, а так же существующих земельных участков, занятых линейными объектами и объектами капитального строительства, входящими в состав линейных объектов, в соответствии с проектом планировки территории.

Условный номер образуемого земельного участка	Кадастровые номера существующих земельных участков	Вид разрешенного использования
1	2	3
1	-	Земельные участки (территории) общего пользования - улично-дорожная сеть
2	-	Земельные участки (территории) общего пользования - улично-дорожная сеть
3	-	Земельные участки (территории) общего пользования - улично-дорожная сеть
4	-	Предоставление коммунальных услуг
5	-	Земельные участки (территории) общего пользования - улично-дорожная сеть
6	-	Земельные участки (территории) общего пользования - улично-дорожная сеть
7	-	Земельные участки (территории) общего пользования - улично-дорожная сеть
8	-	Земельные участки (территории) общего пользования - улично-дорожная сеть
9	-	Земельные участки (территории) общего пользования - улично-дорожная сеть
10	-	Земельные участки (территории) общего пользования - улично-дорожная сеть
11	-	Земельные участки (территории) общего пользования - улично-дорожная сеть
12	-	Земельные участки (территории) общего пользования - улично-дорожная сеть
12.2	-	Земельные участки (территории) общего пользования - улично-дорожная сеть
13	-	Земельные участки (территории) общего пользования - улично-дорожная сеть
14	-	Земельные участки (территории) общего пользования - улично-дорожная сеть
15	-	Земельные участки (территории) общего пользования - улично-дорожная сеть
16	-	Земельные участки (территории) общего пользования - улично-дорожная сеть
17	-	Земельные участки (территории) общего пользования - улично-дорожная сеть
18	-	Земельные участки (территории) общего пользования - улично-дорожная сеть
19	-	Земельные участки (территории) общего пользования - улично-дорожная сеть
20	-	Земельные участки (территории) общего

[illegible]

[illegible]

[illegible]

[illegible]

[illegible]

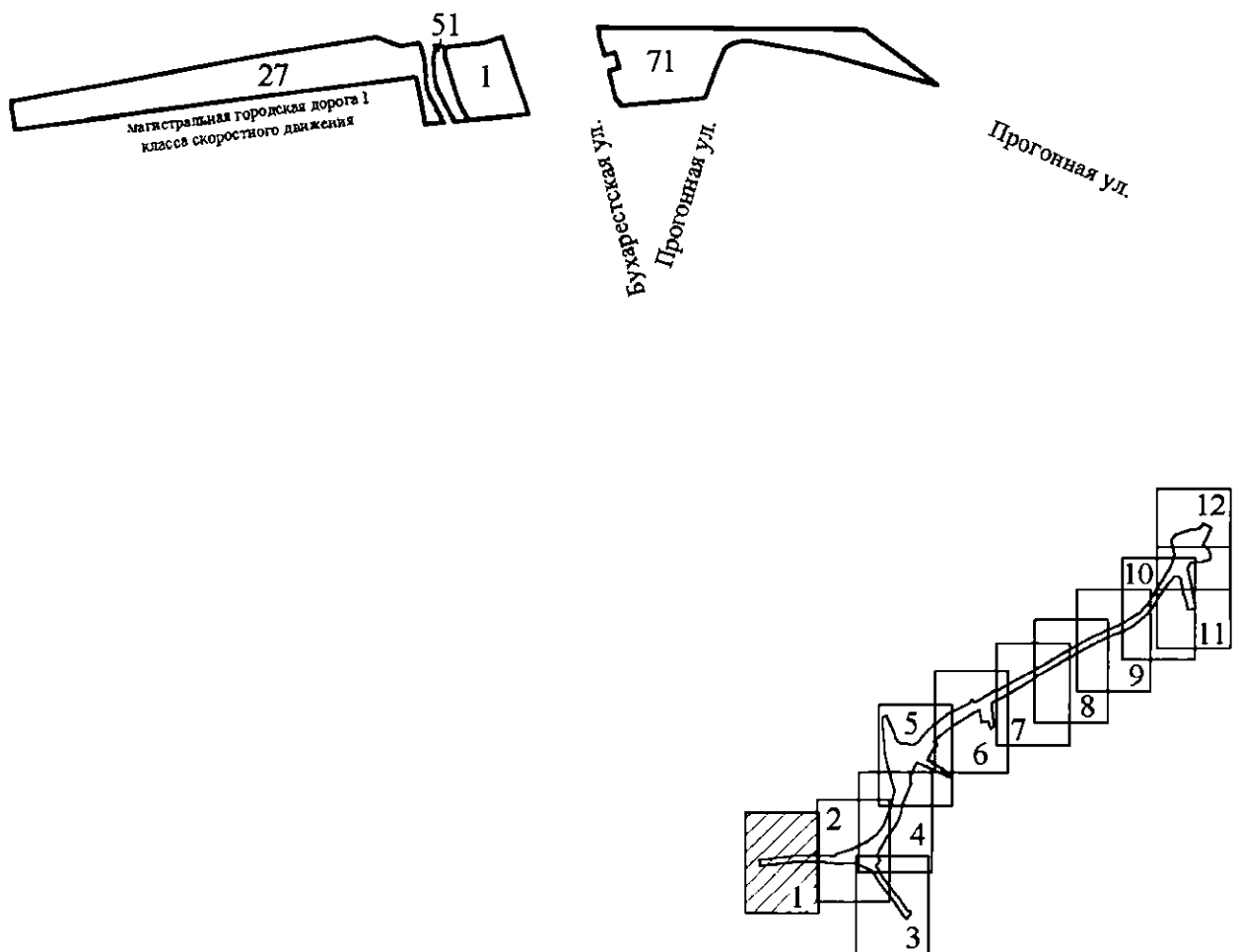
1	2	3
-	78:12:0631601:1015	Земельные участки (территории) общего пользования - улично-дорожная сеть
-	78:12:0631601:1014	Земельные участки (территории) общего пользования - улично-дорожная сеть
-	78:12:0007004:1411	Земельные участки (территории) общего пользования - улично-дорожная сеть
-	78:13:0007320:1413	Земельные участки (территории) общего пользования - улично-дорожная сеть
-	78:13:0007336:2	Земельные участки (территории) общего пользования - улично-дорожная сеть
-	78:12:0702101:3404	Земельные участки (территории) общего пользования - улично-дорожная сеть
-	78:12:0007012:2513	Земельные участки (территории) общего пользования - улично-дорожная сеть
-	78:13:0007335:1973	Земельные участки (территории) общего пользования - улично-дорожная сеть
-	78:13:0007336:12	Земельные участки (территории) общего пользования - улично-дорожная сеть

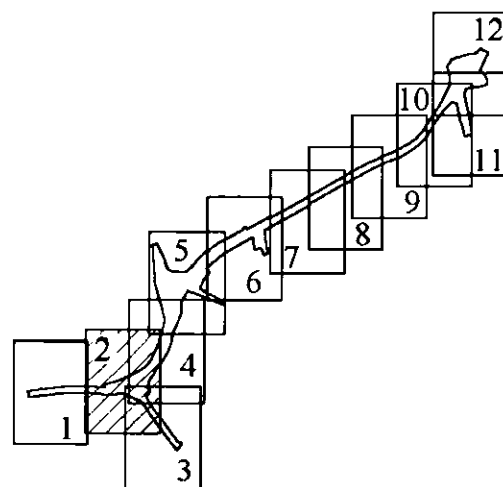
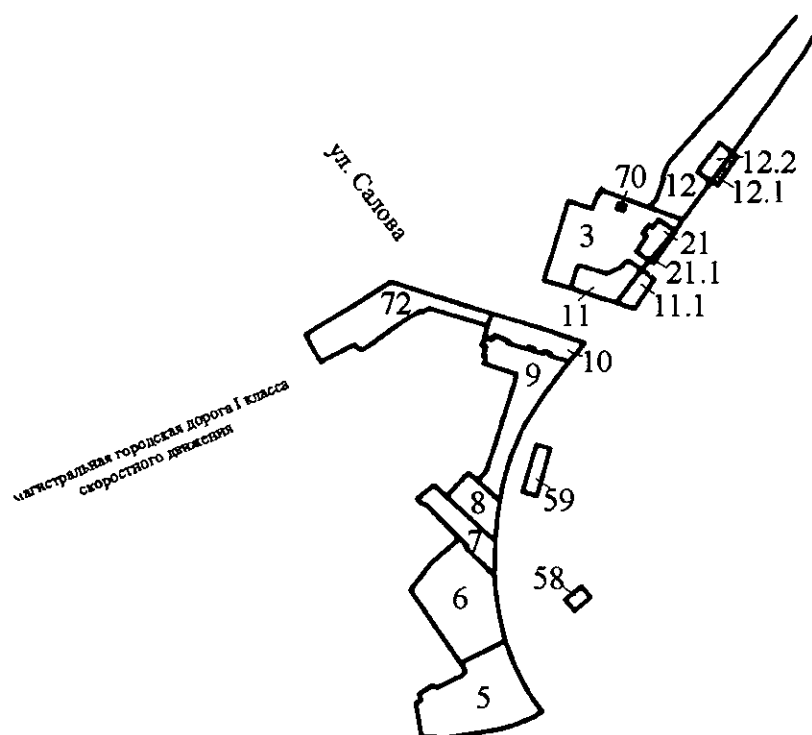


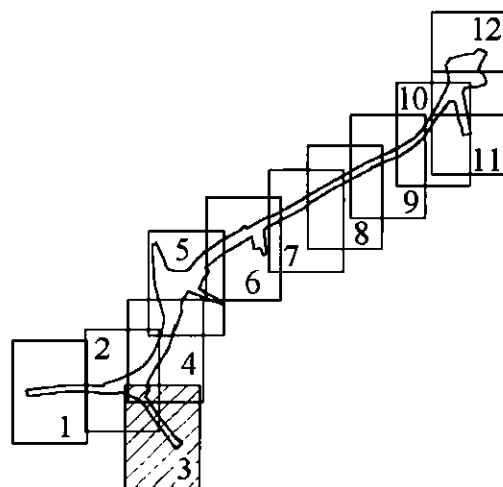
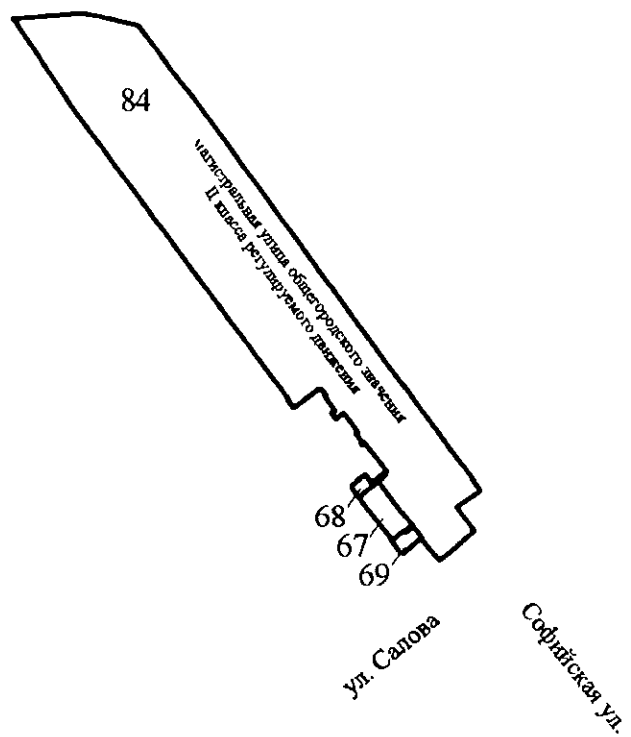
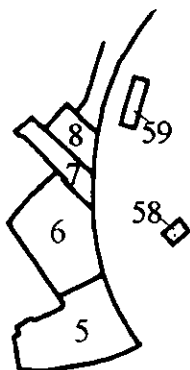
### ЧЕРТЕЖ

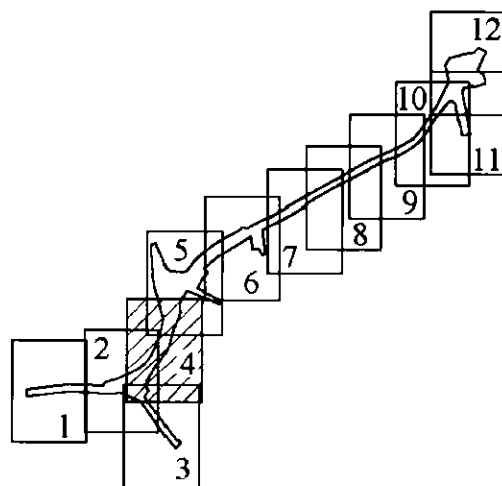
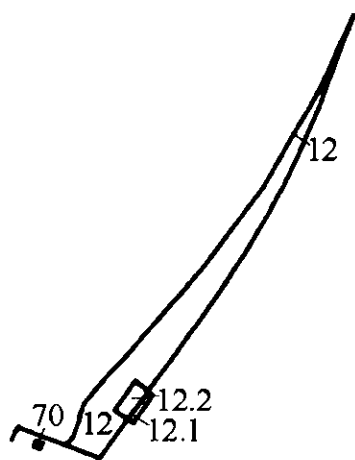
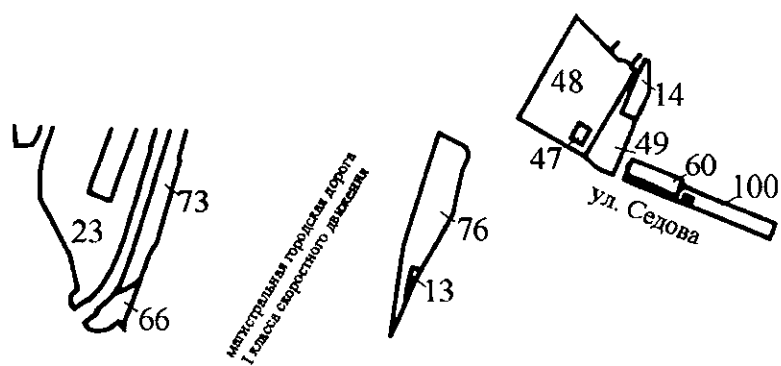
межевания территории для размещения линейного объекта регионального значения  
«Широтная магистраль скоростного движения с мостом через р.Неву в створе  
Фаянсовой ул. - Зольной ул. Этап 2. Участок от транспортного узла на пересечении  
с Витебским пр. до пересечения с Союзным пр.»

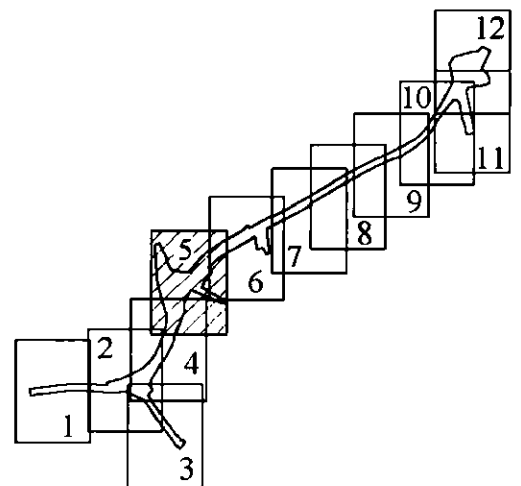
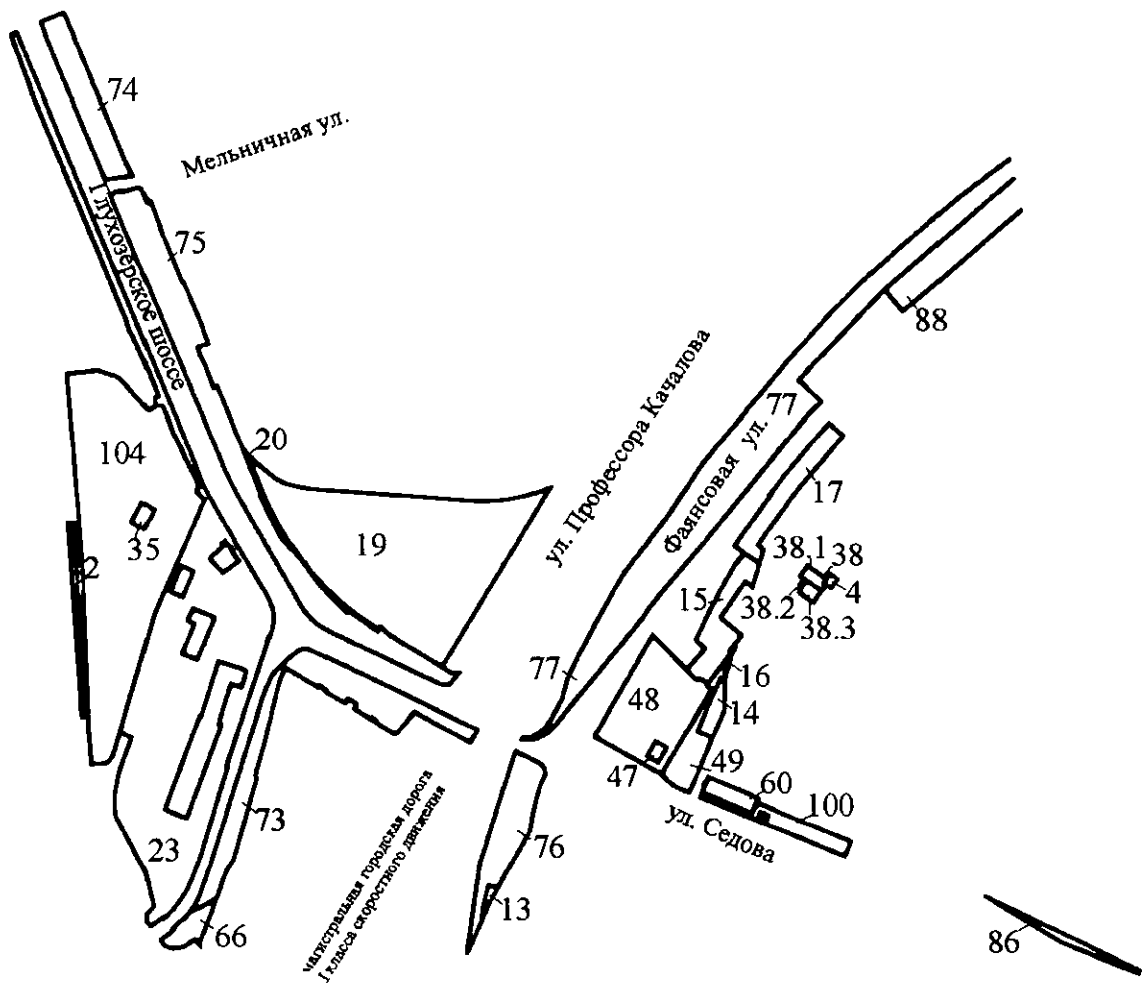
(границы и условные номера образуемых земельных участков, в том числе  
расположенных полностью или частично в границах зоны планируемого размещения  
линейного объекта, в отношении которых предполагается их резервирование и (или)  
изъятие для государственных нужд)

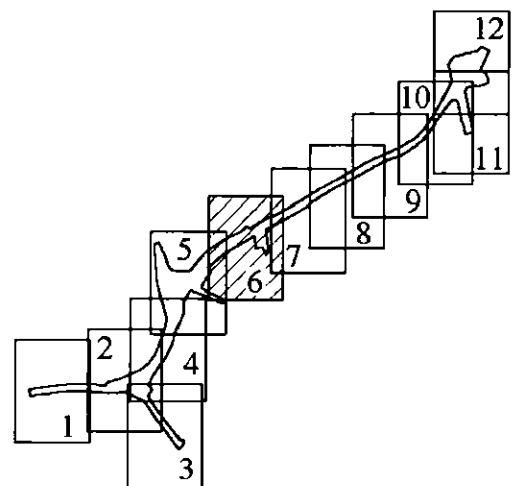
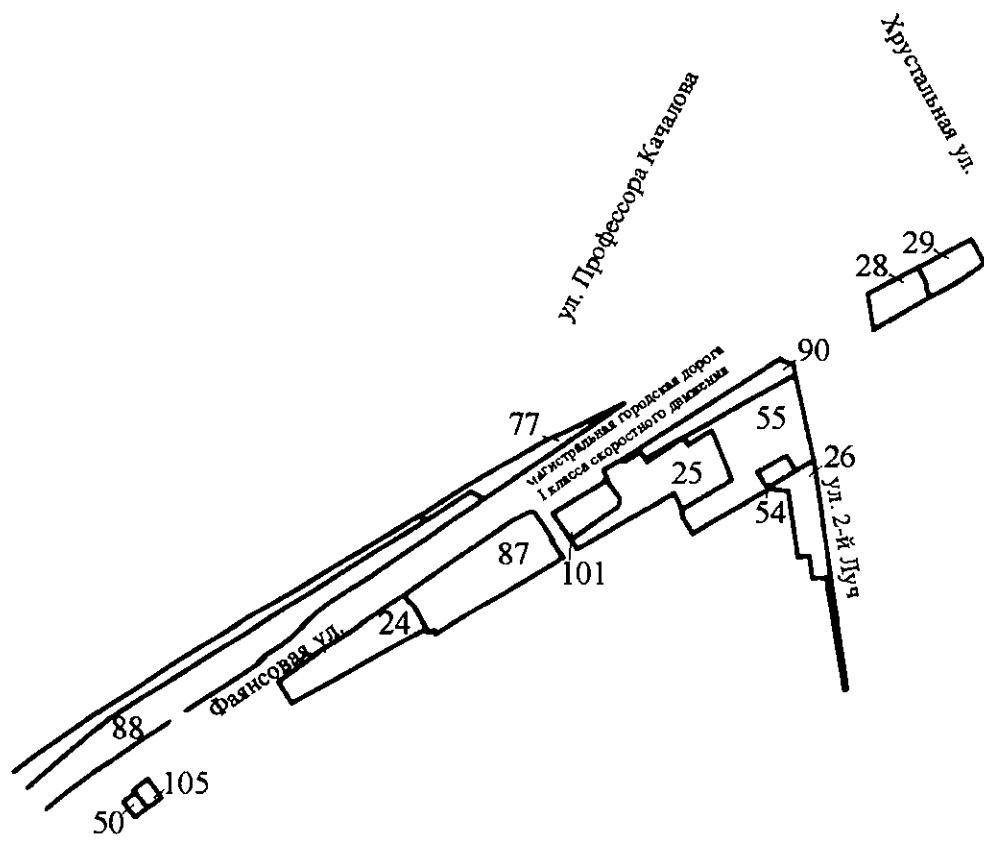


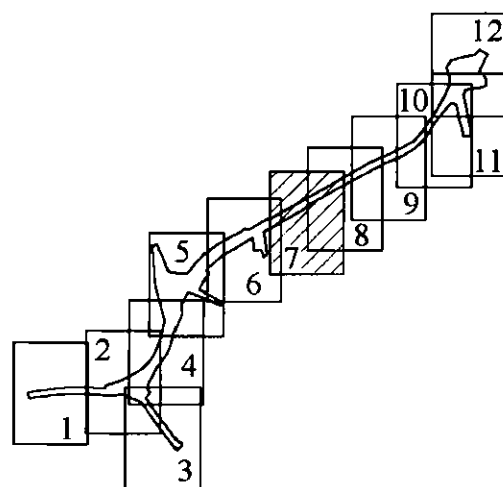
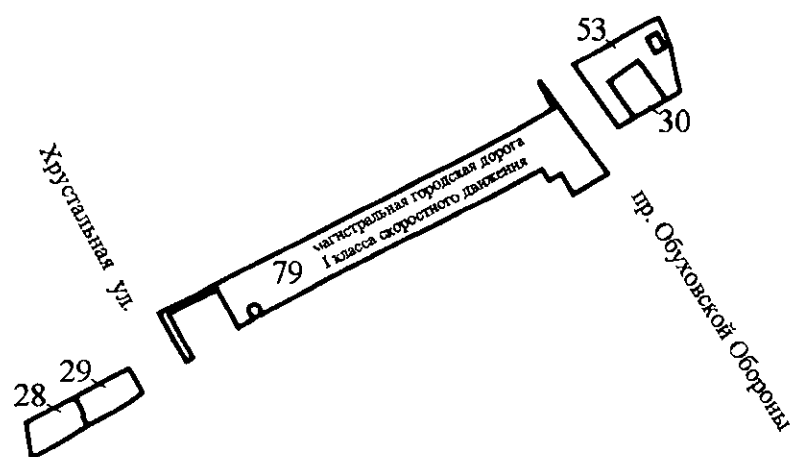


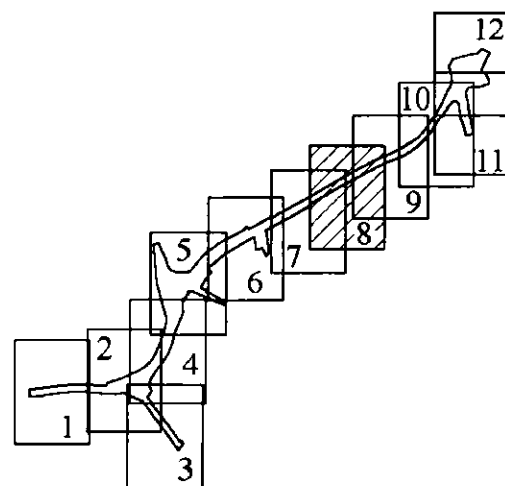
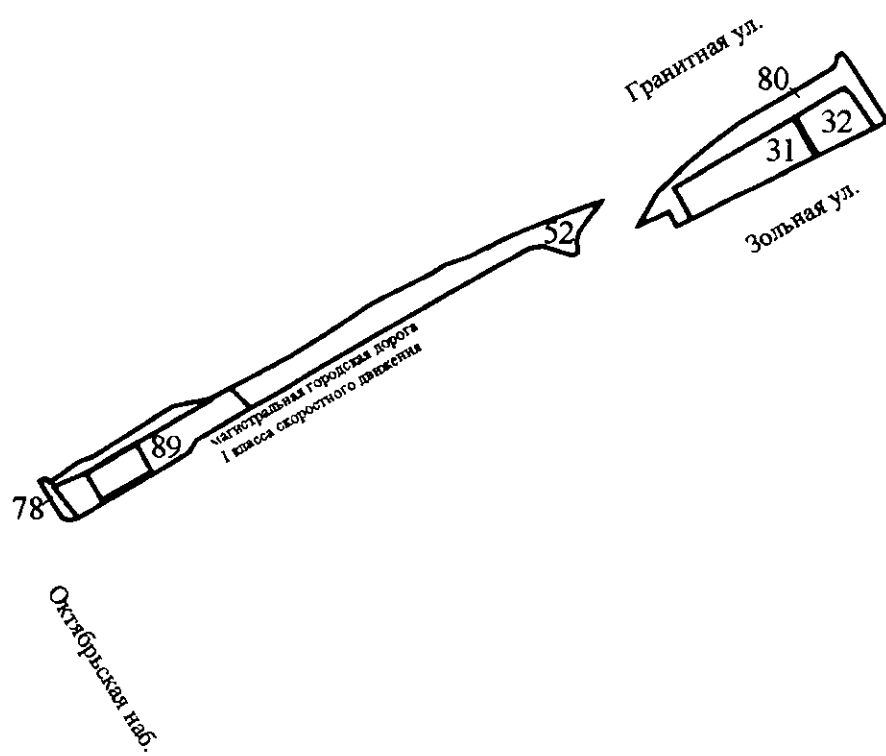


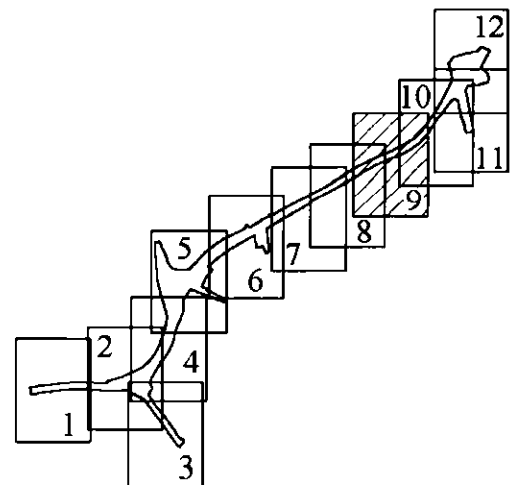
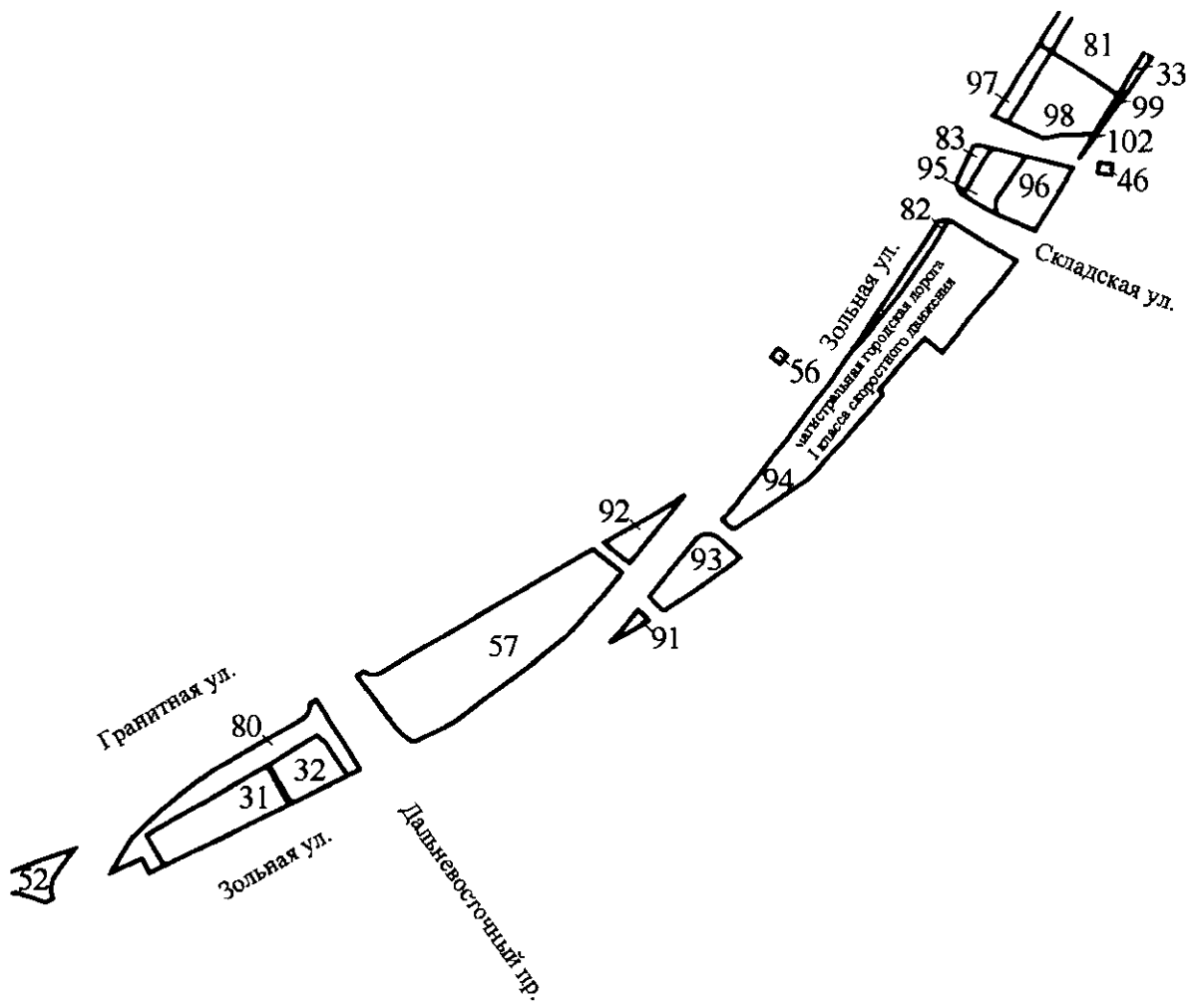


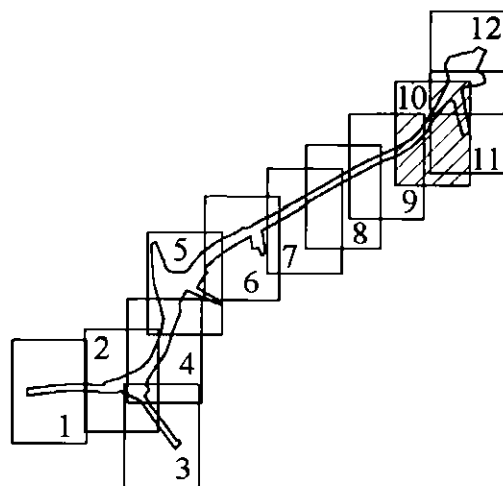
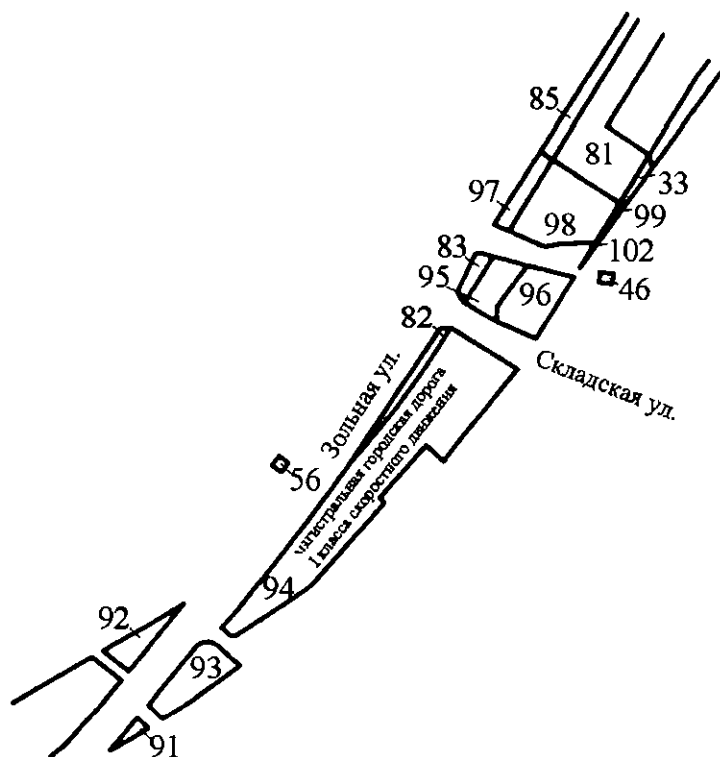


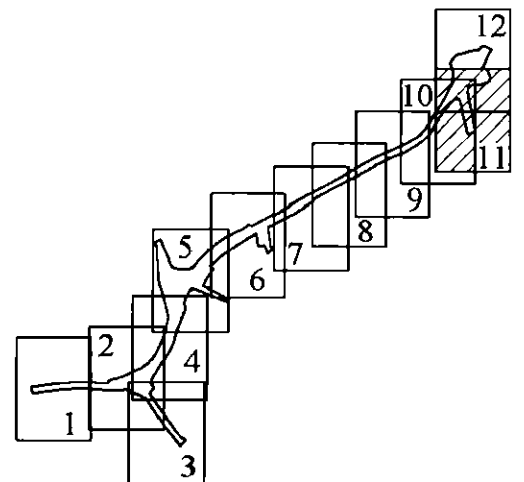
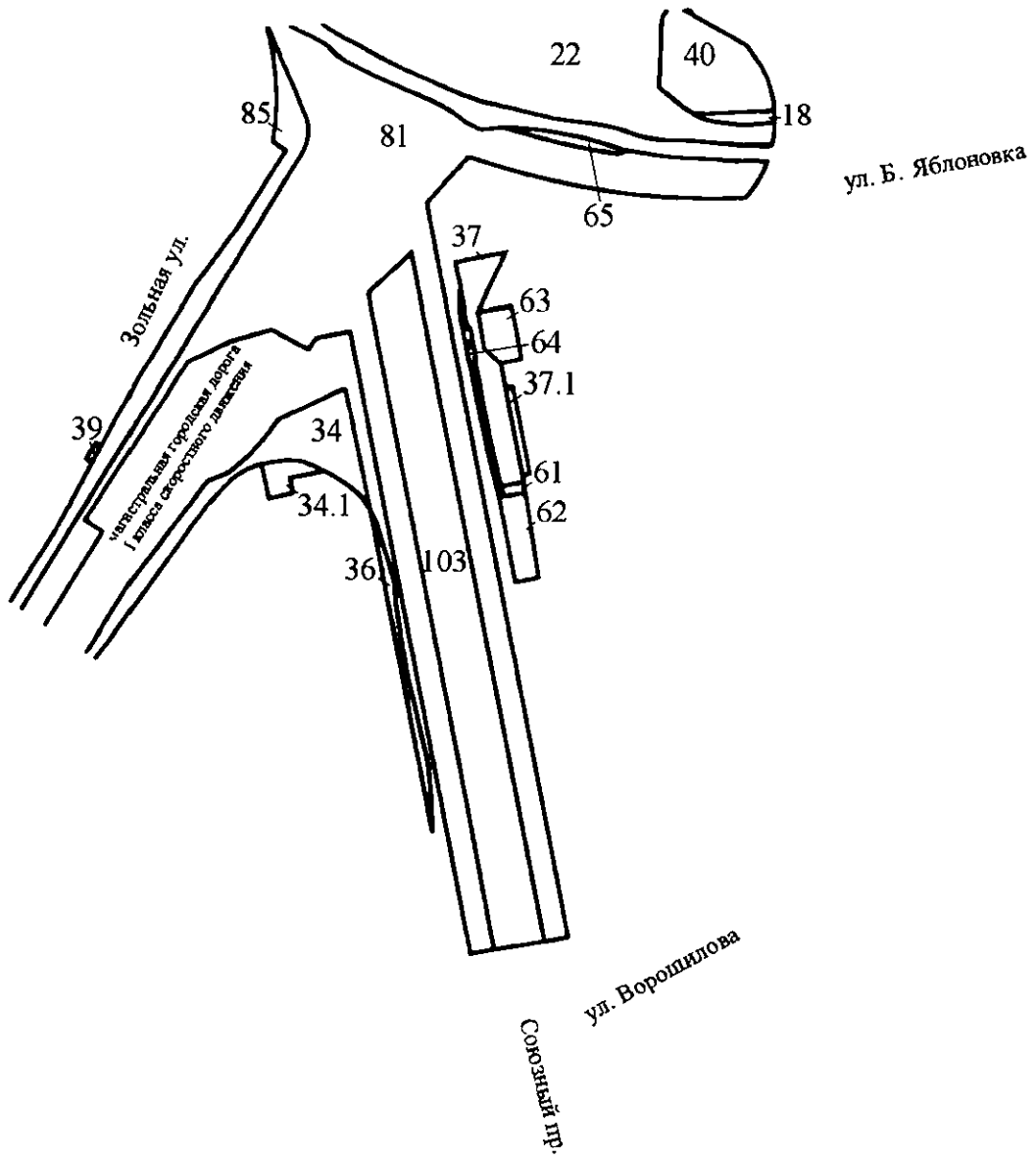


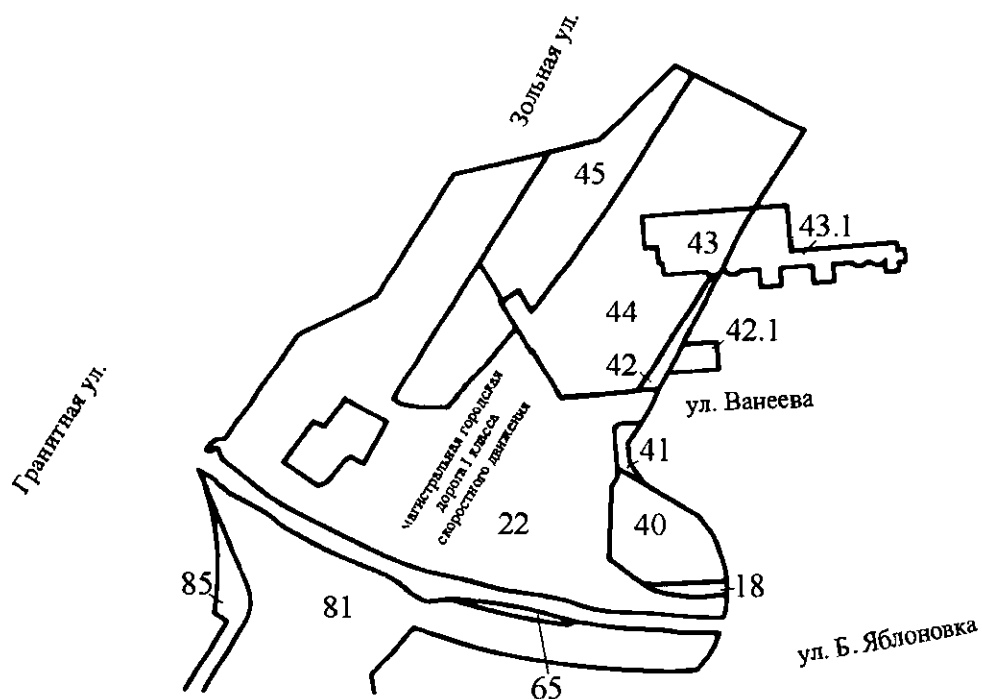













### Условные обозначения

 - границы образуемых земельных участков, в том числе расположенных полностью или частично в границах зоны планируемого размещения линейного объекта, в отношении которых предполагается их резервирование и (или) изъятие для государственных нужд

1 - условные номера образуемых земельных участков, в том числе расположенных полностью или частично в границах зоны планируемого размещения линейного объекта, в отношении которых предполагается их резервирование и (или) изъятие для государственных нужд

