

**ПРАВИТЕЛЬСТВО САНКТ-ПЕТЕРБУРГА****ПОСТАНОВЛЕНИЕ**

окуд

12.03.2025№ 135

**Об утверждении проекта планировки
с проектом межевания территории
для размещения линейного объекта
регионального значения
«Красносельское шоссе
от Гореловского путепровода
до административной границы
Санкт-Петербурга»**

В соответствии со статьями 45 и 46 Градостроительного кодекса Российской Федерации и в целях обеспечения градостроительного развития территории для размещения линейного объекта регионального значения «Красносельское шоссе от Гореловского путепровода до административной границы Санкт-Петербурга» Правительство Санкт-Петербурга

ПОСТАНОВЛЯЕТ:

1. Утвердить проект планировки территории для размещения линейного объекта регионального значения «Красносельское шоссе от Гореловского путепровода до административной границы Санкт-Петербурга» в составе:

1.1. Чертеж красных линий территории для размещения линейного объекта регионального значения «Красносельское шоссе от Гореловского путепровода до административной границы Санкт-Петербурга» (границы территории, в отношении которой осуществляется подготовка проекта планировки; устанавливаемые красные линии; отменяемые красные линии; номера характерных точек устанавливаемых красных линий, в том числе точек начала и окончания красных линий, точек изменения описания красных линий; перечень координат характерных точек устанавливаемых красных линий) согласно приложению № 1.

1.2. Чертеж границ зон планируемого размещения линейного объекта регионального значения «Красносельское шоссе от Гореловского путепровода до административной границы Санкт-Петербурга» (границы территории, в отношении которой осуществляется подготовка проекта планировки; границы зоны планируемого размещения линейного объекта регионального значения; границы зоны планируемого размещения объекта капитального строительства, проектируемого в составе линейного объекта регионального значения; номера характерных точек границ зоны планируемого размещения линейного объекта регионального значения, в том числе точек начала и окончания, точек изменения описания границ такой зоны) согласно приложению № 2.

1.3. Положение о размещении линейного объекта регионального значения «Красносельское шоссе от Гореловского путепровода до административной границы Санкт-Петербурга» согласно приложению № 3.

2. Утвердить проект межевания территории для размещения линейного объекта регионального значения «Красносельское шоссе от Гореловского путепровода до административной границы Санкт-Петербурга» в составе:

2.1. Чертеж межевания территории для размещения линейного объекта регионального значения «Красносельское шоссе от Гореловского путепровода до административной границы Санкт-Петербурга» (красные линии) согласно приложению № 4.

2.2. Перечень образуемых земельных участков; перечень координат характерных точек образуемых земельных участков; сведения о границах территории, применительно к которой осуществляется подготовка проекта межевания, содержащие перечень координат характерных точек таких границ в системе координат, используемой для ведения Единого государственного реестра недвижимости; вид разрешенного использования образуемых земельных участков, предназначенных для размещения линейного объекта регионального значения и объектов капитального строительства, проектируемых в составе линейного объекта регионального значения «Красносельское шоссе от Гореловского путепровода до административной границы Санкт-Петербурга», согласно приложению № 5.

2.3. Чертеж межевания территории для размещения линейного объекта регионального значения «Красносельское шоссе от Гореловского путепровода до административной границы Санкт-Петербурга» (границы и условные номера образуемых земельных участков, в том числе расположенных полностью или частично в границах зоны планируемого размещения линейного объекта регионального значения, в отношении которых предполагаются их резервирование и (или) изъятие для государственных нужд) согласно приложению № 6.

3. Постановление вступает в силу на следующий день после его официального опубликования.

4. Контроль за выполнением постановления возложить на вице-губернатора Санкт-Петербурга Линченко Н.В.

Губернатор
Санкт-Петербурга

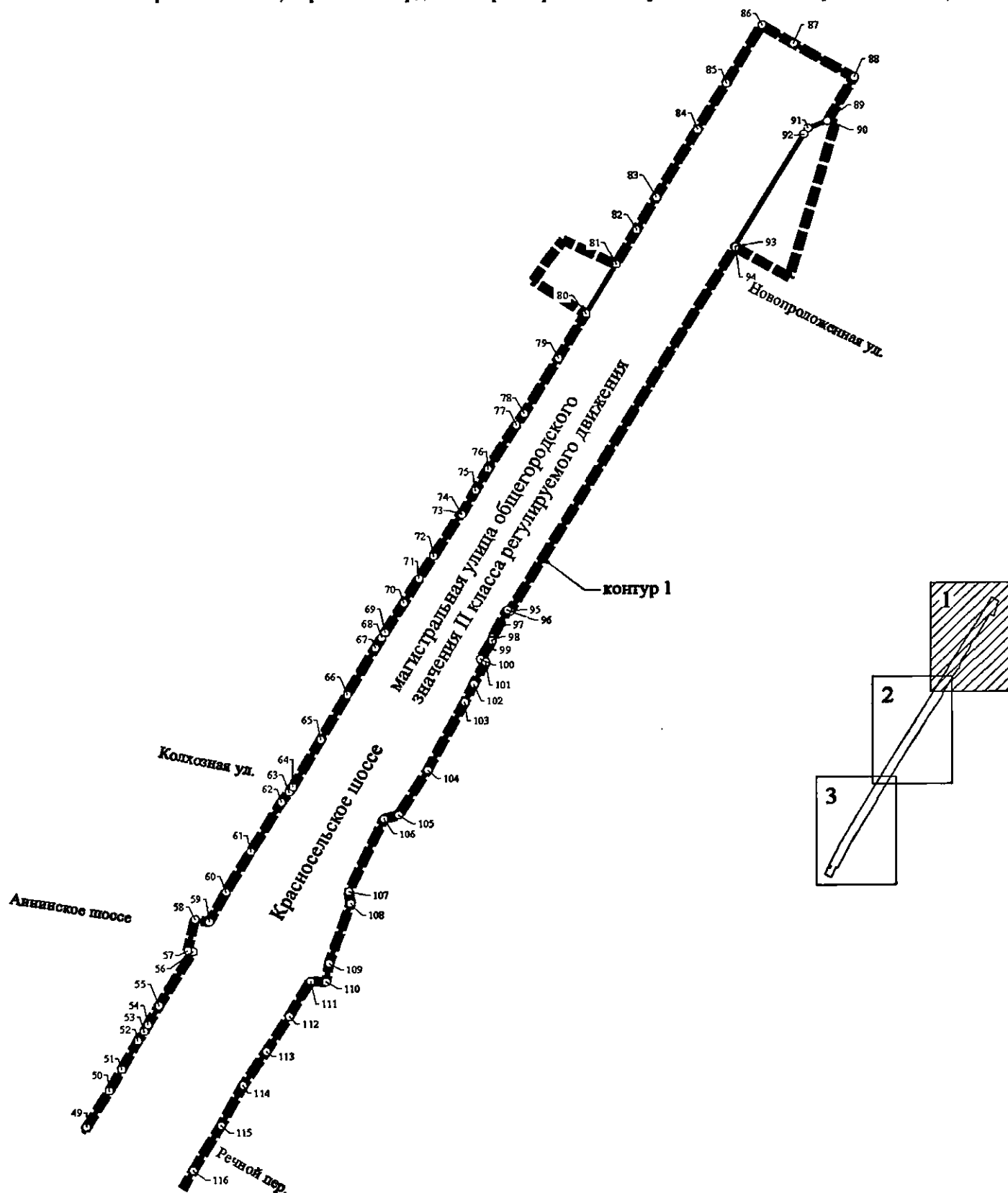


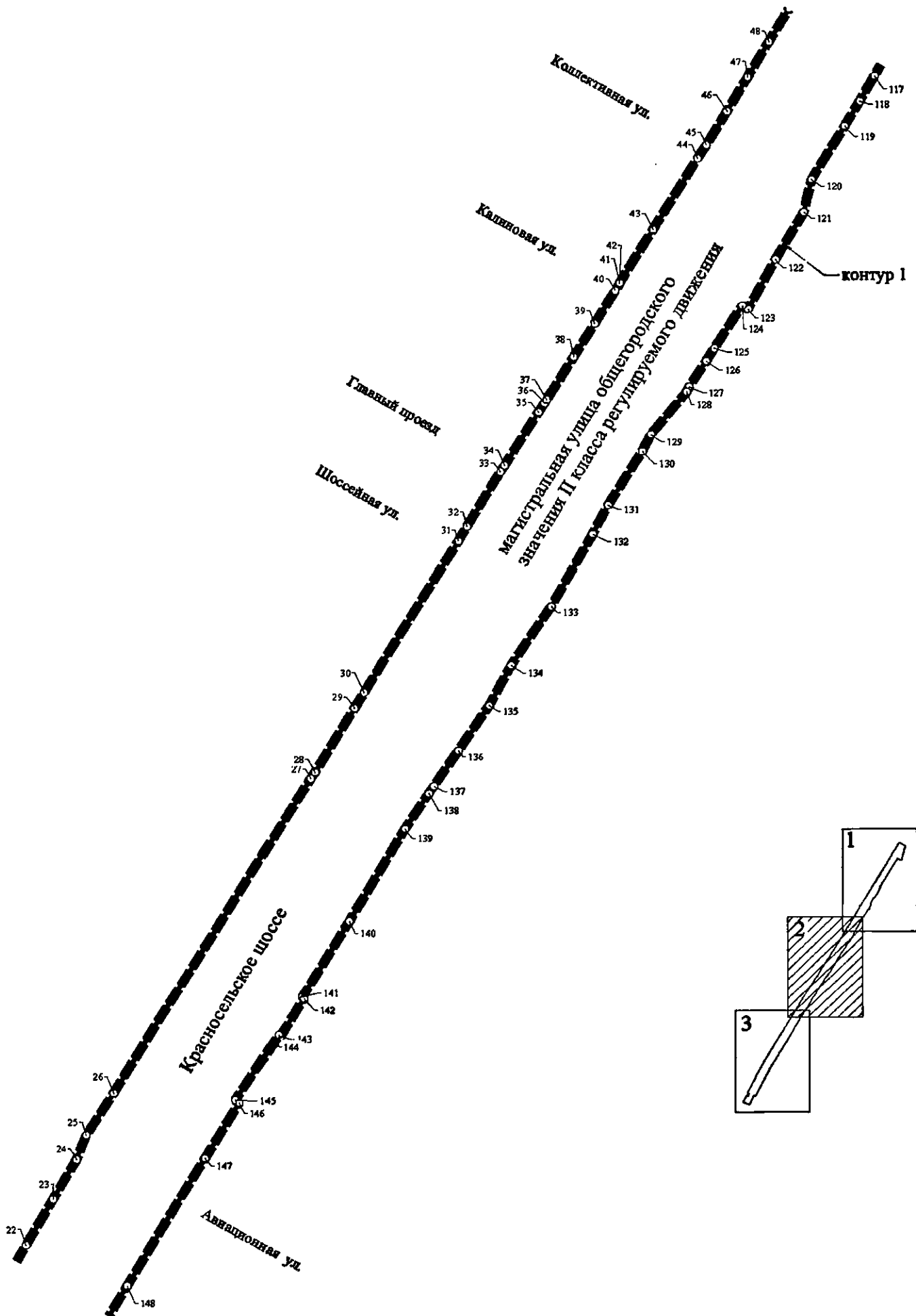
А.Д.Беглов

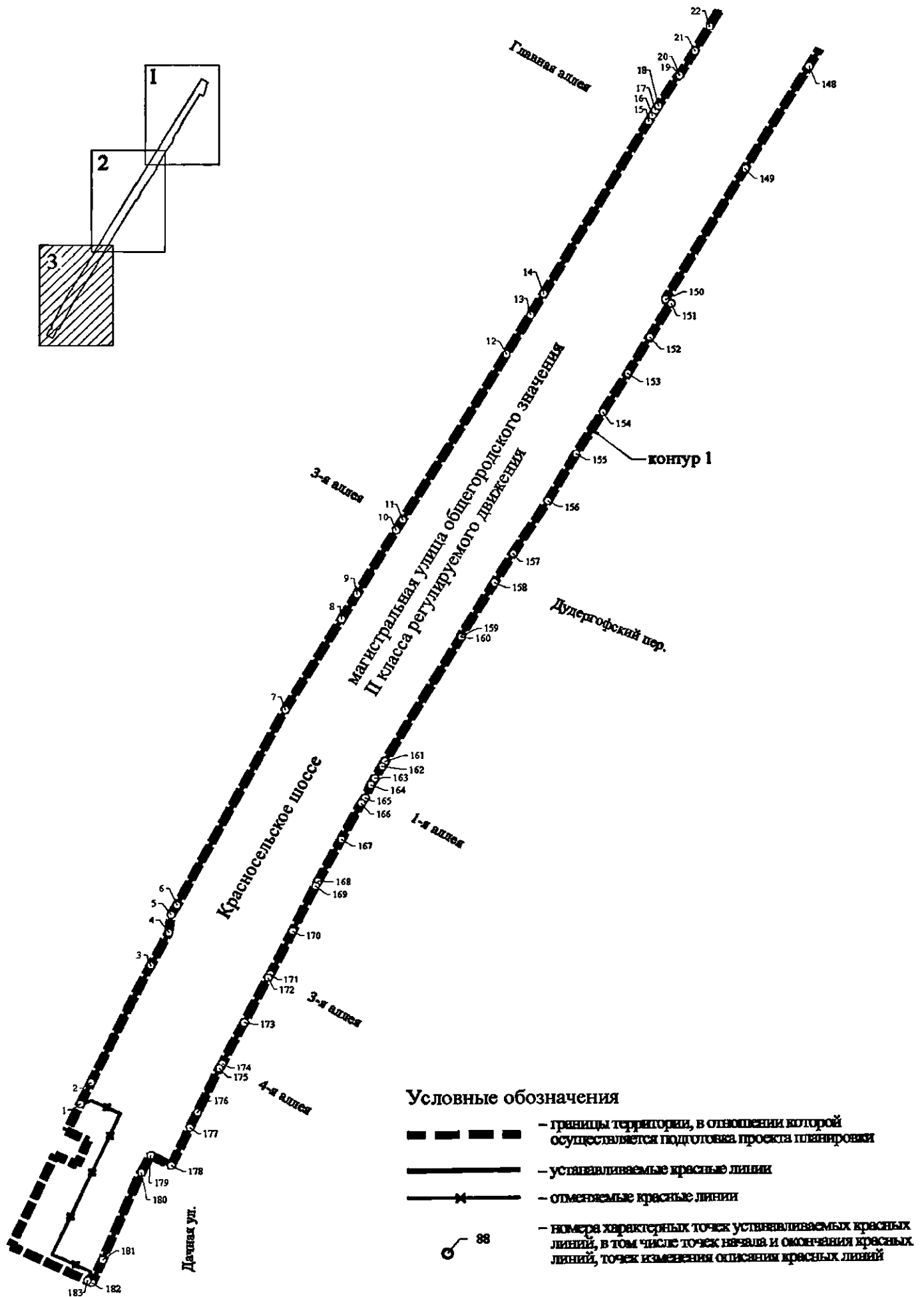


ЧЕРТЕЖ

красных линий территории для размещения линейного объекта регионального значения
«Красносельское шоссе от Гореловского путепровода до административной границы Санкт-Петербурга»
(границы территории, в отношении которой осуществляется подготовка проекта планировки;
устанавливаемые красные линии; отменяемые красные линии; номера характерных точек
устанавливаемых красных линий, в том числе точек начала и окончания красных линий, точек изменения
описания красных линий; перечень координат характерных точек устанавливаемых красных линий)







ПЕРЕЧЕНЬ
координат характерных точек устанавливаемых красных линий

Номер точки	X (м)	Y (м)
1	2	3
Контур 1		
1	75482,32	102698,29
2	75495,41	102704,69
3	75567,25	102739,72
4	75586,61	102750,44
5	75597,48	102751,85
6	75603,34	102755,38
7	75722,49	102819,52
8	75778,19	102852,72
9	75793,29	102861,72
10	75831,98	102884,78
11	75838,33	102888,66
12	75939,45	102949,67
13	75963,22	102963,78
14	75976,40	102971,54
15	76081,16	103033,19
16	76084,64	103035,22
17	76087,99	103037,05
18	76090,66	103038,78
19	76109,86	103050,83
20	76109,54	103051,37
21	76124,45	103060,41
22	76139,40	103069,09
23	76166,79	103085,03
24	76190,79	103098,67
25	76205,42	103104,27
26	76230,48	103120,18
27	76419,32	103234,05
28	76423,10	103236,52
29	76461,56	103259,41
30	76470,93	103264,94
31	76561,44	103319,52
32	76570,21	103324,37
33	76602,80	103343,74
34	76606,55	103346,19
35	76638,63	103365,76
36	76644,22	103369,19
37	76646,19	103370,38
38	76672,09	103385,96

1	2	3
39	76692,10	103398,10
40	76711,71	103409,96
41	76715,71	103412,56
42	76716,24	103412,43
43	76748,24	103431,62
44	76791,21	103457,31
45	76799,29	103462,44
46	76819,32	103474,29
47	76839,55	103486,08
48	76860,72	103498,41
49	76880,82	103510,17
50	76901,08	103522,76
51	76913,01	103529,64
52	76929,05	103538,54
53	76934,03	103541,91
54	76937,96	103544,10
55	76948,42	103550,18
56	76978,95	103569,04
57	76979,51	103566,10
58	76997,44	103570,29
59	76995,95	103577,95
60	77012,80	103587,05
61	77035,66	103600,77
62	77063,45	103617,56
63	77069,08	103621,78
64	77071,83	103623,84
65	77098,62	103639,03
66	77124,22	103653,54
67	77150,43	103668,90
68	77156,24	103672,29
69	77159,13	103674,18
70	77175,60	103684,45
71	77189,26	103692,45
72	77201,97	103700,52
73	77226,15	103715,33
74	77225,84	103715,82
75	77239,43	103723,40
76	77251,58	103730,12
77	77276,09	103745,39
78	77282,48	103749,75
79	77313,48	103768,44
80	77338,95	103783,42
81	77366,91	103799,78

1	2	3
82	77386,19	103811,05
83	77404,46	103821,75
84	77442,56	103844,25
85	77468,99	103859,91
86	77501,75	103879,33
87	77491,42	103896,47
88	77472,33	103929,48
89	77447,81	103915,49
90	77447,33	103914,85
91	77443,25	103904,43
92	77439,88	103902,17
93	77376,71	103864,45
94	77376,46	103864,88
95	77170,69	103742,01
96	77171,49	103740,69
97	77156,06	103732,48
98	77154,69	103731,88
99	77154,43	103732,31
100	77143,98	103726,06
101	77142,32	103728,85
102	77129,95	103722,35
103	77119,67	103717,47
104	77081,08	103697,23
105	77055,98	103681,39
106	77053,89	103673,43
107	77012,70	103654,17
108	77006,07	103655,18
109	76971,84	103643,22
110	76961,16	103641,66
111	76961,71	103633,03
112	76941,98	103621,35
113	76922,40	103608,82
114	76903,45	103595,94
115	76880,88	103583,61
116	76855,37	103568,25
117	76840,35	103559,88
118	76825,41	103551,32
119	76810,59	103542,61
120	76778,68	103523,52
121	76758,68	103519,01
122	76730,22	103502,58
123	76700,68	103486,67
124	76702,80	103483,28

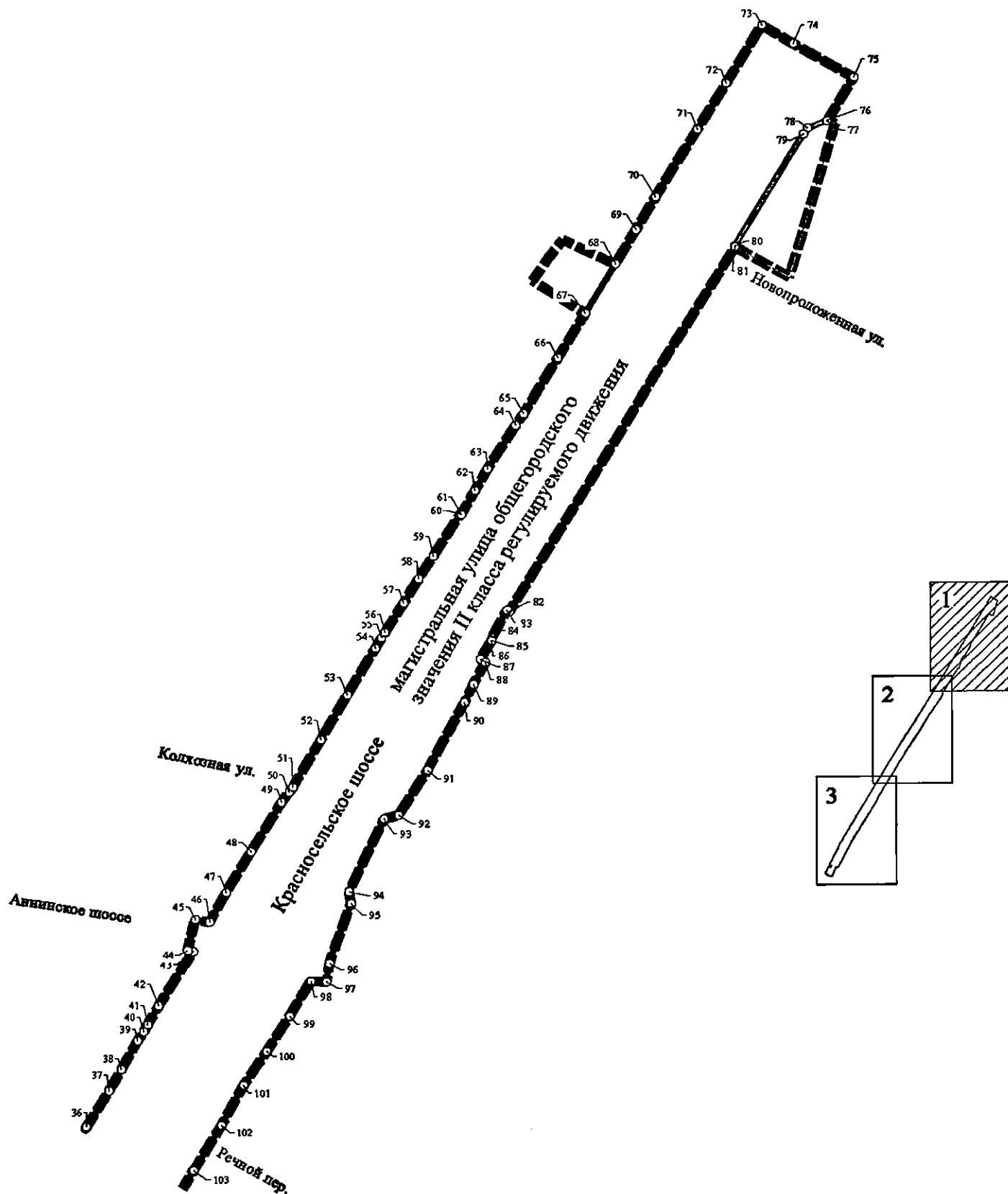
1	2	3
125	76677,38	103467,21
126	76669,76	103462,67
127	76654,12	103452,73
128	76651,08	103451,45
129	76625,20	103430,69
130	76615,08	103425,85
131	76583,03	103406,08
132	76565,73	103397,27
133	76522,33	103373,36
134	76487,05	103350,30
135	76463,10	103337,59
136	76436,17	103319,81
137	76414,64	103305,66
138	76410,21	103302,74
139	76388,71	103288,86
140	76333,66	103256,52
141	76287,70	103229,12
142	76287,05	103230,22
143	76264,09	103216,52
144	76264,84	103215,57
145	76226,20	103190,60
146	76224,48	103192,89
147	76191,08	103172,96
148	76115,06	103127,61
149	76052,16	103090,08
150	75972,77	103043,01
151	75970,25	103046,44
152	75949,73	103033,90
153	75927,73	103020,87
154	75904,24	103006,16
155	75878,89	102990,75
156	75849,82	102974,17
157	75817,68	102953,66
158	75800,14	102942,64
159	75767,60	102922,65
160	75767,35	102923,06
161	75690,83	102878,11
162	75687,90	102876,39
163	75680,71	102872,16
164	75676,80	102869,86
165	75668,89	102866,43
166	75665,66	102864,16
167	75643,54	102852,44

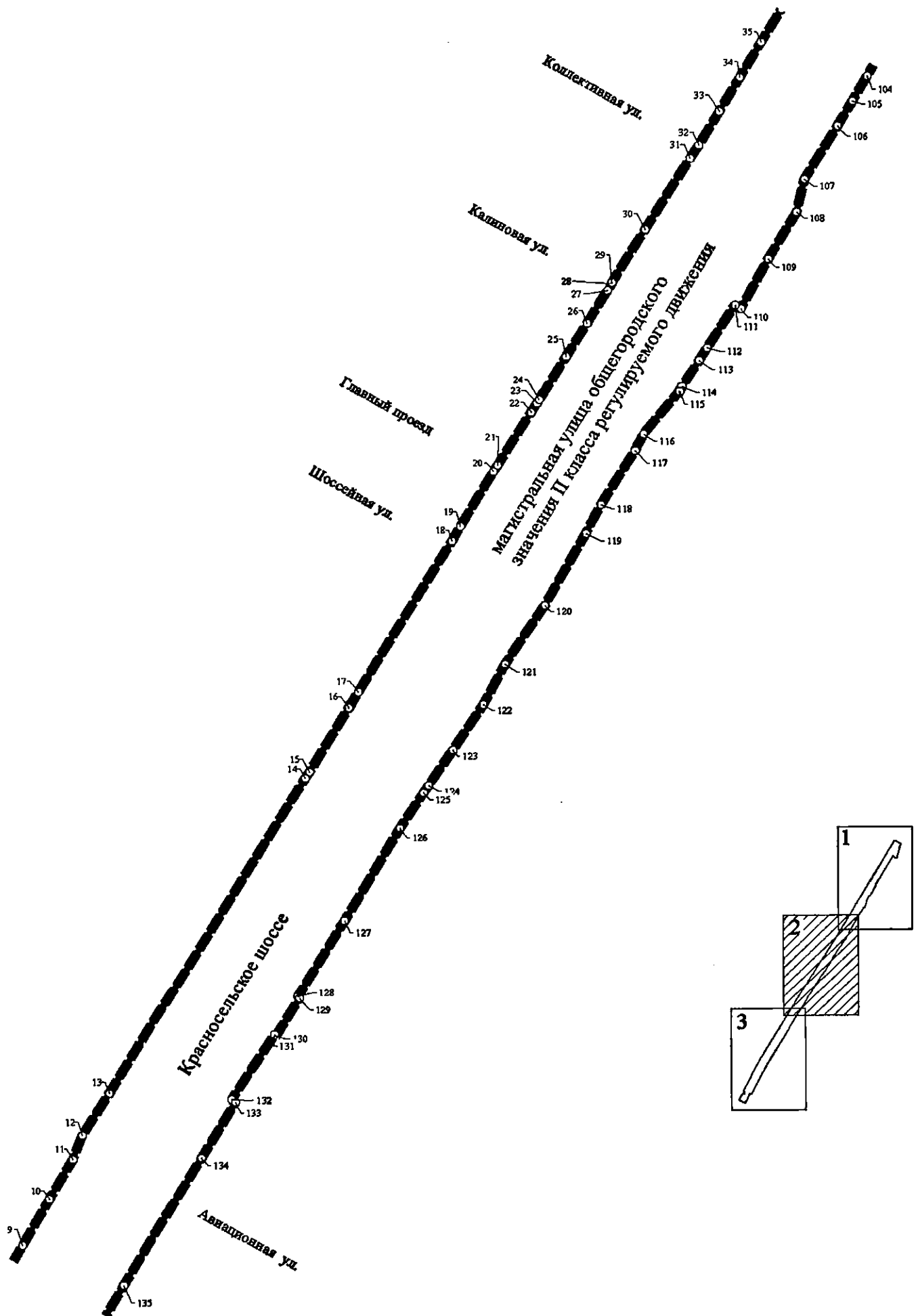
1	2	3
168	75617,59	102838,71
169	75614,78	102837,18
170	75587,28	102823,67
171	75561,65	102810,42
172	75559,32	102809,03
173	75531,97	102795,01
174	75506,55	102781,97
175	75503,87	102780,30
176	75476,58	102767,04
177	75467,39	102762,58
178	75444,61	102751,51
179	75450,83	102739,41
180	75440,32	102733,78
181	75387,19	102710,67
182	75373,16	102704,41
183	75374,52	102701,64

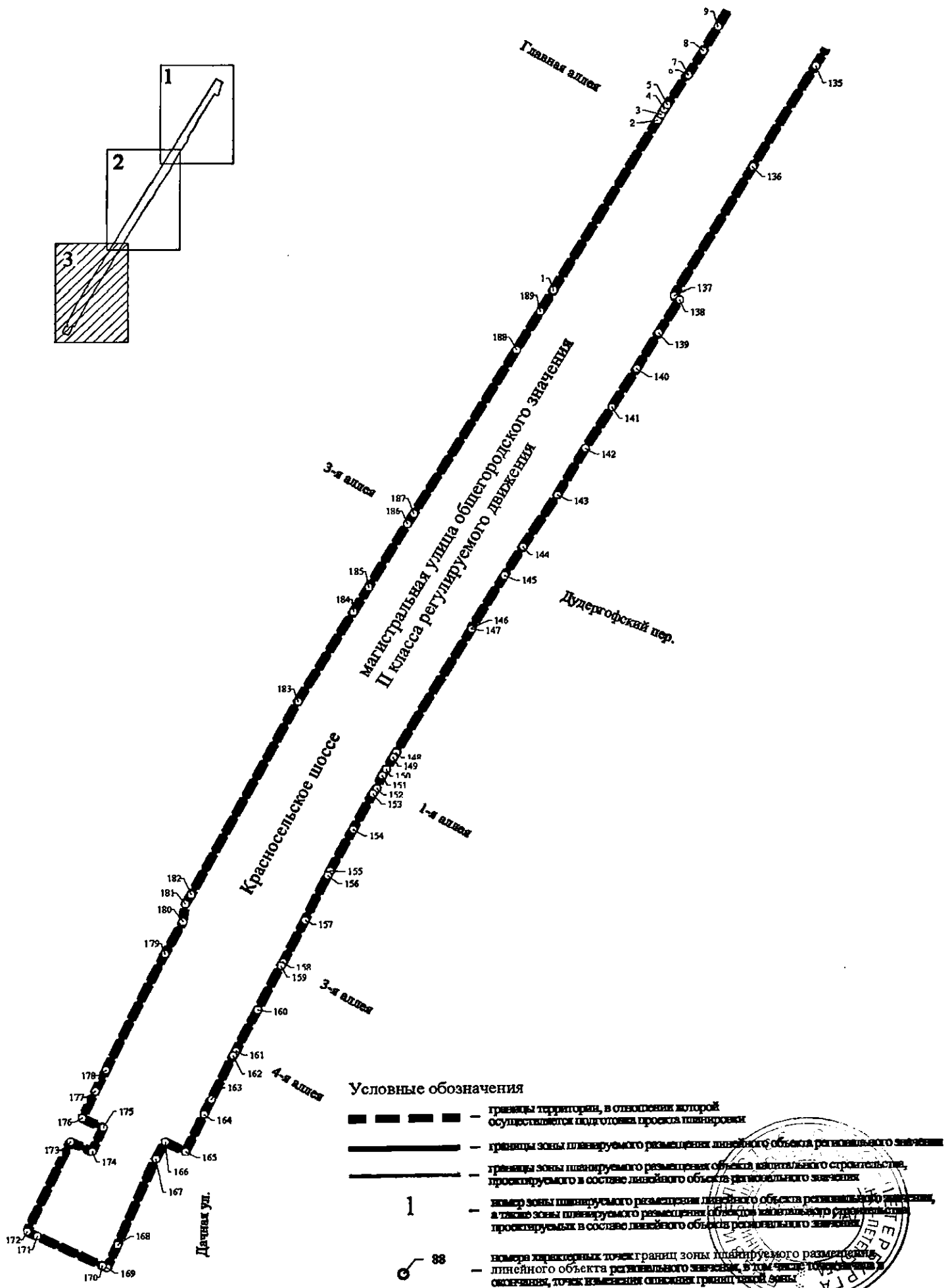


ЧЕРТЕЖ

границ зон планируемого размещения линейного объекта регионального значения «Красносельское шоссе от Гореловского путепровода до административной границы Санкт-Петербурга»
(границы территории, в отношении которой осуществляется подготовка проекта планировки; границы зоны планируемого размещения линейного объекта регионального значения; границы зоны планируемого размещения объекта капитального строительства, проектируемого в составе линейного объекта регионального значения; номера характерных точек границ зоны планируемого размещения линейного объекта регионального значения, в том числе точек начала и окончания, точек изменения описания границ такой зоны)







Приложение № 3
к постановлению
Правительства Санкт-Петербурга
от 12.03.2025 № 135

ПОЛОЖЕНИЕ
о размещении линейного объекта регионального значения
«Красносельское шоссе от Гореловского путепровода
до административной границы Санкт-Петербурга»

1. Наименование, основные характеристики и назначение планируемого для размещения линейного объекта регионального значения «Красносельское шоссе от Гореловского путепровода до административной границы Санкт-Петербурга».

Наименование: линейный объект регионального значения «Красносельское шоссе от Гореловского путепровода до административной границы Санкт-Петербурга» (далее – линейный объект регионального значения).

Основные характеристики линейного объекта регионального значения:

Категория автомобильной дороги	Магистральная улица общегородского значения II класса регулируемого движения
Протяженность, км	2,44
Пропускная способность, прив. ед/ч	12 070
Интенсивность движения, физ. ед/сутки	109 100
Проектная мощность, прив. ед/сутки	256 896
Грузонапряженность, тыс. т/сутки	346,9

Назначение объекта: автомобильная дорога регионального значения.

2. Границы зоны планируемого размещения линейного объекта регионального значения устанавливаются в границах внутригородского муниципального образования города федерального значения Санкт-Петербурга муниципальный округ Горелово в Красносельском районе.

3. Перечень координат характерных точек границ зоны планируемого размещения линейного объекта регионального значения.

Номер точки	X(м)	Y(м)
1	2	3
Зона планируемого размещения линейного объекта регионального значения 1		
1	75976,40	102971,54
2	76081,16	103033,19
3	76084,64	103035,22
4	76087,99	103037,05
5	76090,66	103038,78
6	76109,86	103050,83
7	76109,54	103051,37
8	76124,45	103060,41
9	76139,40	103069,09
10	76166,79	103085,03

1	2	3
11	76190,79	103098,67
12	76205,42	103104,27
13	76230,48	103120,18
14	76419,32	103234,05
15	76423,10	103236,52
16	76461,56	103259,41
17	76470,93	103264,94
18	76561,44	103319,52
19	76570,21	103324,37
20	76602,80	103343,74
21	76606,55	103346,19
22	76638,63	103365,76
23	76644,22	103369,19
24	76646,19	103370,38
25	76672,09	103385,96
26	76692,10	103398,10
27	76711,71	103409,96
28	76715,71	103412,56
29	76716,24	103412,43
30	76748,24	103431,62
31	76791,21	103457,31
32	76799,29	103462,44
33	76819,32	103474,29
34	76839,55	103486,08
35	76860,72	103498,41
36	76880,82	103510,17
37	76901,08	103522,76
38	76913,01	103529,64
39	76929,05	103538,54
40	76934,03	103541,91
41	76937,96	103544,10
42	76948,42	103550,18
43	76978,95	103569,04
44	76979,51	103566,10
45	76997,44	103570,29
46	76995,95	103577,95
47	77012,80	103587,05
48	77035,66	103600,77
49	77063,45	103617,56
50	77069,08	103621,78
51	77071,83	103623,84
52	77098,62	103639,03
53	77124,22	103653,54
54	77150,43	103668,90
55	77156,24	103672,29

1	2	3
56	77159,13	103674,18
57	77175,60	103684,45
58	77189,26	103692,45
59	77201,97	103700,52
60	77226,15	103715,33
61	77225,84	103715,82
62	77239,43	103723,40
63	77251,58	103730,12
64	77276,09	103745,39
65	77282,48	103749,75
66	77313,48	103768,44
67	77338,95	103783,42
68	77366,91	103799,78
69	77386,19	103811,05
70	77404,46	103821,75
71	77442,56	103844,25
72	77468,99	103859,91
73	77501,75	103879,33
74	77491,42	103896,47
75	77472,33	103929,48
76	77447,81	103915,49
77	77447,33	103914,85
78	77443,25	103904,43
79	77439,88	103902,17
80	77376,71	103864,45
81	77376,46	103864,88
82	77170,69	103742,01
83	77171,49	103740,69
84	77156,06	103732,48
85	77154,69	103731,88
86	77154,43	103732,31
87	77143,98	103726,06
88	77142,32	103728,85
89	77129,95	103722,35
90	77119,67	103717,47
91	77081,08	103697,23
92	77055,98	103681,39
93	77053,89	103673,43
94	77012,70	103654,17
95	77006,07	103655,18
96	76971,84	103643,22
97	76961,16	103641,66
98	76961,71	103633,03
99	76941,98	103621,35
100	76922,40	103608,82

1	2	3
101	76903,45	103595,94
102	76880,88	103583,61
103	76855,37	103568,25
104	76840,35	103559,88
105	76825,41	103551,32
106	76810,59	103542,61
107	76778,68	103523,52
108	76758,68	103519,01
109	76730,22	103502,58
110	76700,68	103486,67
111	76702,80	103483,28
112	76677,38	103467,21
113	76669,76	103462,67
114	76654,12	103452,73
115	76651,08	103451,45
116	76625,20	103430,69
117	76615,08	103425,85
118	76583,03	103406,08
119	76565,73	103397,27
120	76522,33	103373,36
121	76487,05	103350,30
122	76463,10	103337,59
123	76436,17	103319,81
124	76414,64	103305,66
125	76410,21	103302,74
126	76388,71	103288,86
127	76333,66	103256,52
128	76287,70	103229,12
129	76287,05	103230,22
130	76264,09	103216,52
131	76264,84	103215,57
132	76226,20	103190,60
133	76224,48	103192,89
134	76191,08	103172,96
135	76115,06	103127,61
136	76052,16	103090,08
137	75972,77	103043,01
138	75970,25	103046,44
139	75949,73	103033,90
140	75927,73	103020,87
141	75904,24	103006,16
142	75878,89	102990,75
143	75849,82	102974,17
144	75817,68	102953,66
145	75800,14	102942,64

1	2	3
146	75767,60	102922,65
147	75767,35	102923,06
148	75690,83	102878,11
149	75687,90	102876,39
150	75680,71	102872,16
151	75676,80	102869,86
152	75668,89	102866,43
153	75665,66	102864,16
154	75643,54	102852,44
155	75617,59	102838,71
156	75614,78	102837,18
157	75587,28	102823,67
158	75561,65	102810,42
159	75559,32	102809,03
160	75531,97	102795,01
161	75506,55	102781,97
162	75503,87	102780,30
163	75476,58	102767,04
164	75467,39	102762,58
165	75444,61	102751,51
166	75450,83	102739,41
167	75440,32	102733,78
168	75387,19	102710,67
169	75373,16	102704,41
170	75374,52	102701,64
171	75393,46	102662,97
172	75396,38	102657,00
173	75451,39	102683,34
174	75445,21	102696,24
175	75459,90	102702,67
176	75465,84	102690,26
177	75482,32	102698,29
178	75495,41	102704,69
179	75567,25	102739,72
180	75586,61	102750,44
181	75597,48	102751,85
182	75603,34	102755,38
183	75722,49	102819,52
184	75778,19	102852,72
185	75793,29	102861,72
186	75831,98	102884,78
187	75838,33	102888,66
188	75939,45	102949,67
189	75963,22	102963,78

1	2	3
Зона планируемого размещения объекта капитального строительства, проектируемого в составе линейного объекта регионального значения, 2		
1	77447,81	103915,49
2	77445,77	103919,43
3	77441,17	103918,11
4	77359,30	103894,65
5	77376,46	103864,88
6	77376,71	103864,45
7	77439,88	103902,17
8	77443,25	103904,43
9	77447,33	103914,85

4. Предельные параметры разрешенного строительства объектов капитального строительства, проектируемых в составе линейного объекта регионального значения в границах зоны планируемого размещения.

Номер зоны размещения объекта капитального строительства, входящего в состав линейного объекта регионального значения	2
Функциональное назначение объекта капитального строительства, входящего в состав линейного объекта регионального значения	Размещение зданий и сооружений, обеспечивающих отвод канализационных стоков (очистных сооружений)
Предельная высота здания, строения, сооружения, входящего в состав линейного объекта регионального значения	5 м
Максимальный процент застройки зоны планируемого размещения объекта капитального строительства, входящего в состав линейного объекта регионального значения	100 %
Минимальные отступы от границ земельных участков	0 м

5. Мероприятия по защите сохраняемых объектов капитального строительства (здание, строение, сооружение, объекты, строительство которых не завершено) существующих и строящихся на момент подготовки проекта планировки территории для размещения линейного объекта регионального значения (далее – территория), а также объектов капитального строительства, планируемых к строительству в соответствии с ранее утвержденной документацией по планировке территории, от возможного негативного воздействия в связи с размещением линейного объекта регионального значения.

Перечень мероприятий включает:

проведение наблюдений за состоянием, своевременным выявлением и развитием имеющихся отклонений в поведении вновь строящихся сооружений, их оснований и окружающего массива грунта от проектных данных, разработку мероприятий по предупреждению и устранению возможных негативных последствий, обеспечение сохранности существующей застройки, находящейся в зоне влияния строительства, а также сохранение окружающей природной среды;

разработку прогноза состояния строящегося линейного объекта регионального значения, воздействия его на окружающие здания и сооружения, на атмосферную, геологическую, гидрогеологическую и гидрологическую среду в период строительства

и последующие годы эксплуатации для оценки изменений их состояния, своевременного выявления дефектов, предупреждения и устранения негативных процессов, а также оценки правильности принятых методов расчета, проектных решений и результатов прогноза;

контроль качества работ.

6. Мероприятия по охране окружающей среды.

На период строительства линейного объекта регионального значения для снижения влияния на окружающую среду предусматриваются следующие мероприятия:

содержание проезжей части участка дороги в состоянии, исключающем необоснованные изменения скорости движения автомобилей;

устройство покрытий дорожного полотна из материалов, обработанных вяжущими обеспыливающими материалами;

минимизация шумового воздействия на селитебную территорию на период проведения строительных работ;

максимальное сокращение размеров строительных и технологических площадок для производства строительно-монтажных работ;

сбор хозяйственно-бытовых сточных вод в гидроизолированные накопители и биотуалеты с последующим вывозом;

сбор и вывоз строительных отходов и строительного мусора без временного хранения по мере образования;

установка на строительной площадке закрытых металлических контейнеров для сбора бытовых отходов и их своевременный вывоз;

вывоз на полигон твердых коммунальных отходов избыточного грунта, образующегося при земляных работах;

обеспечение обслуживания строительной техники производится только на постоянных производственных базах или на специально отведенных площадках с покрытием, предохраняющим от попадания в почву и грунтовые воды горюче-смазочных материалов;

вырубка растительности в минимальном объеме;

защита от повреждений сохраняемых зеленых насаждений;

рекультивация строительных площадок после завершения работ;

компенсация нанесенного ущерба растительному и животному миру.

На период эксплуатации линейного объекта регионального значения для снижения влияния на окружающую среду предусматриваются следующие мероприятия:

содержание проезжей части участка дороги в состоянии, исключающем необоснованные изменения скорости движения автомобилей;

устройство покрытий дорожного полотна из материалов, обработанных вяжущими обеспыливающими материалами;

обеспечение своевременного сбора, размещения отходов и вывоза отходов;

сохранение или улучшение существующего ландшафта;

защита почв и растительности;

защита поверхностных и грунтовых вод от загрязнения дорожной пылью, горюче-смазочными материалами, обеспыливающими, противогололедными и другими химическими веществами;

мероприятия по предупреждению загрязнения воздуха выбросами в атмосферу газов и пыли, а также защиту от шума и вибрации.

7. Мероприятия по защите территории от чрезвычайных ситуаций природного и техногенного характера, в том числе по обеспечению пожарной безопасности и гражданской обороне.

Мероприятия по световой и другим видам маскировки линейного объекта регионального значения.

Линейный объект регионального значения попадает в зону светомаскировки. Световая маскировка должна проводиться для создания в темное время суток условий, затрудняющих обнаружение городских и сельских поселений и объектов народного хозяйства с воздуха путем визуального наблюдения или с помощью оптических приборов, рассчитанных на видимую область излучения.

Проведение подготовительных мероприятий, обеспечивающих осуществление светомаскировки составляющих линейного объекта регионального значения, предусматривается заблаговременно в мирное время.

Мероприятия по защите линейного объекта регионального значения и персонала от чрезвычайных ситуаций техногенного характера, вызванных авариями на рядом расположенных объектах производственного назначения и линейных объектах.

Решения по предупреждению чрезвычайных ситуаций на территории в результате аварий с аварийно химически опасными веществами включают:

экстренную эвакуацию в направлении, перпендикулярном направлению ветра и указанном в передаваемом сигнале оповещения гражданской обороны;

сокращение инфильтрации наружного воздуха и уменьшение возможности поступления ядовитых веществ внутрь помещений путем установки современных конструкций остекления и дверных проемов;

хранение в помещениях больниц, поликлиник, школ средств индивидуальной защиты (противогазов).

Для предотвращения и максимального снижения последствий аварий руководители предприятий должны разработать специальные организационные мероприятия, в том числе планирующие документы в области защиты людей, зданий, оборудования и специальных конструкций от чрезвычайных ситуаций, в которых предусмотреть вопросы оповещения персонала, обеспечения их средствами коллективной и индивидуальной защиты, а также порядок проведения эвакуационных мероприятий. Маршруты вывода людей определить заранее и при поражении аварийно химически опасными веществами проложить перпендикулярно направлению движения, зараженного аварийно химически опасными веществами.

Мероприятия по обеспечению эвакуации населения (персонала проектируемого объекта) при чрезвычайных ситуациях природного и техногенного характера, мероприятия по обеспечению беспрепятственного ввода и передвижения на территории проектируемого объекта аварийно-спасательных сил для ликвидации чрезвычайных ситуаций.

При аварии на транспорте с возникновением чрезвычайных ситуаций или в случаях повышения уровня радиации, а также при чрезвычайных ситуациях природного характера вывод (вывоз) населения из зоны чрезвычайных ситуаций и временное его размещение производятся в зависимости от реально складывающейся обстановки. Возможный экстренный вывод (вывоз) населения планируется заблаговременно по данным предварительного прогноза и производится из тех жилых домов и учреждений (объектов экономики), которые находятся в зоне возможного заражения.

Эвакуация населения с территории предусматривается в пеших колоннах или автотранспортом с использованием проектируемой улично-дорожной сети и городских магистралей устойчивого функционирования, которые обеспечивают вывод эвакуируемых в трех направлениях.

Ширина незаваливаемой части магистралей устойчивого функционирования составляет не менее 7 м.

Пригодными для эвакуации приняты магистрали устойчивого функционирования: Красносельское шоссе, кольцевая автомобильная дорога вокруг Санкт-Петербурга, по которым предусматривается вывод населения в безопасный район.

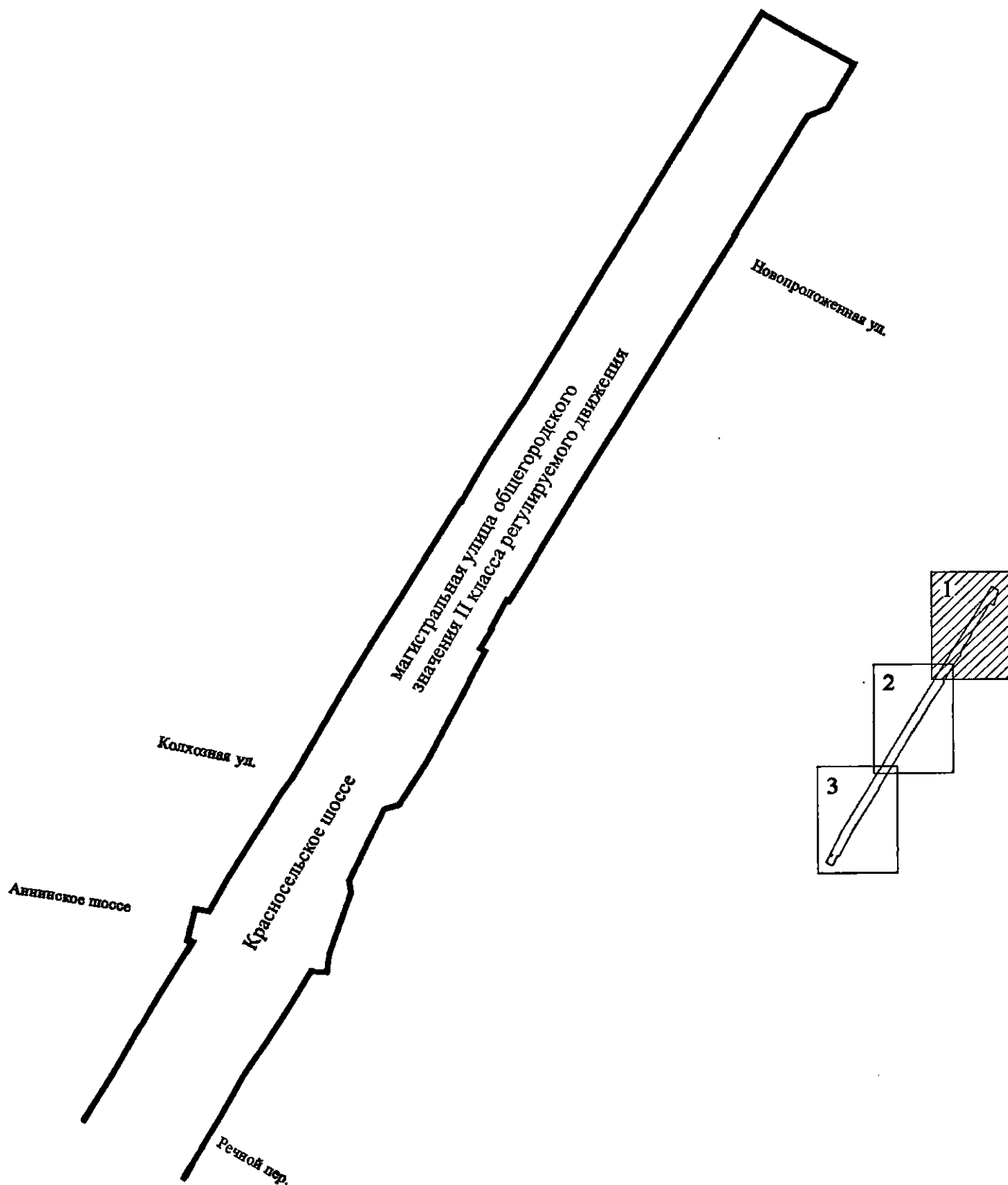
Эвакуация граждан и персонала предусматривается по Красносельскому шоссе и далее в безопасный район.

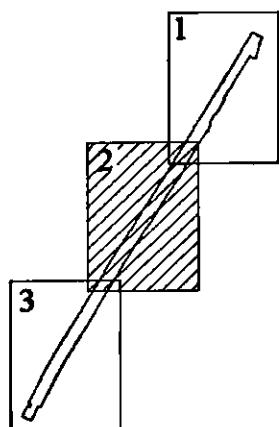
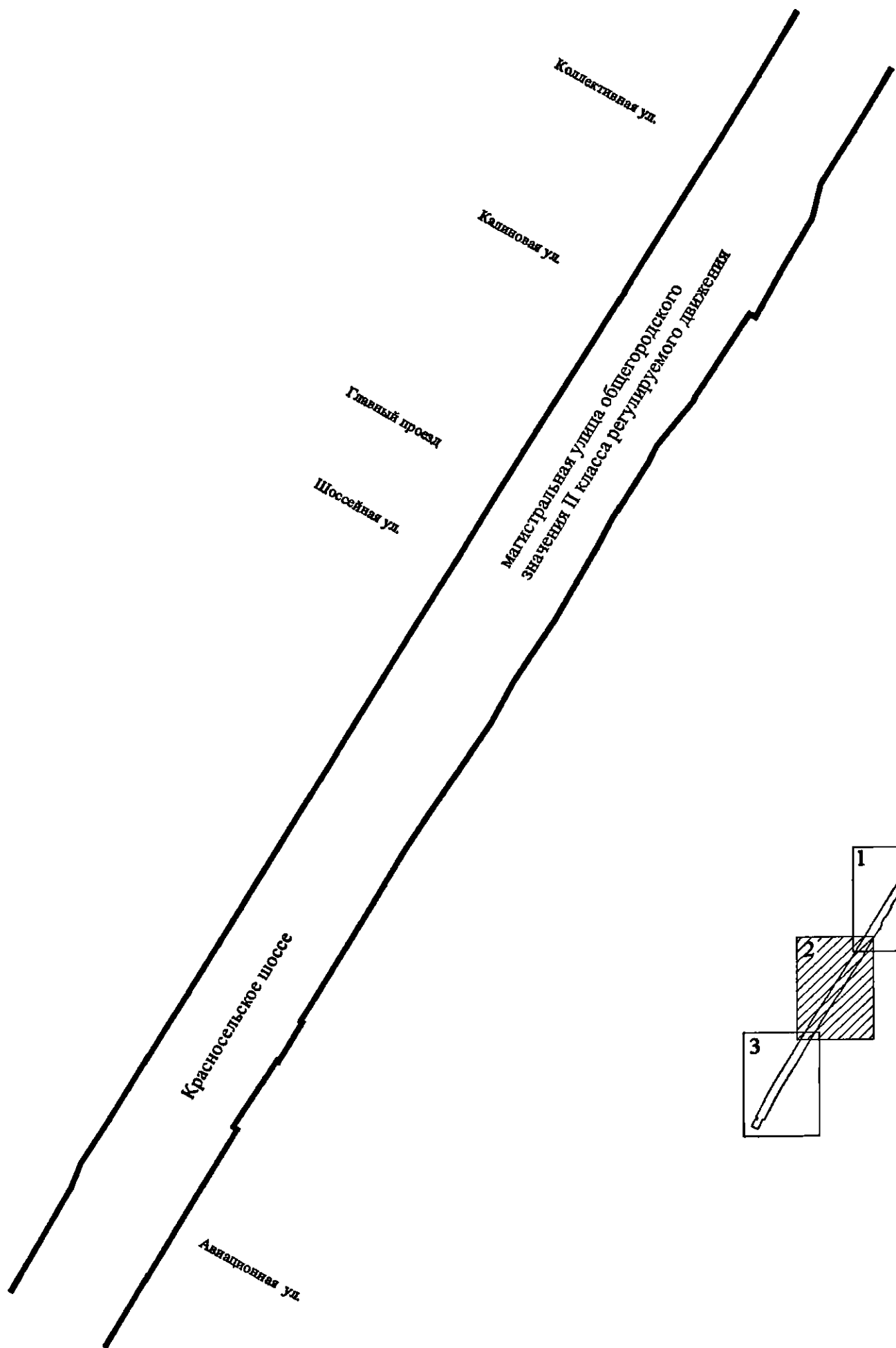
Мероприятия по обеспечению беспрепятственного подвода и передвижения на линейном объекте регионального значения сил и средств ликвидации последствий чрезвычайных ситуаций.

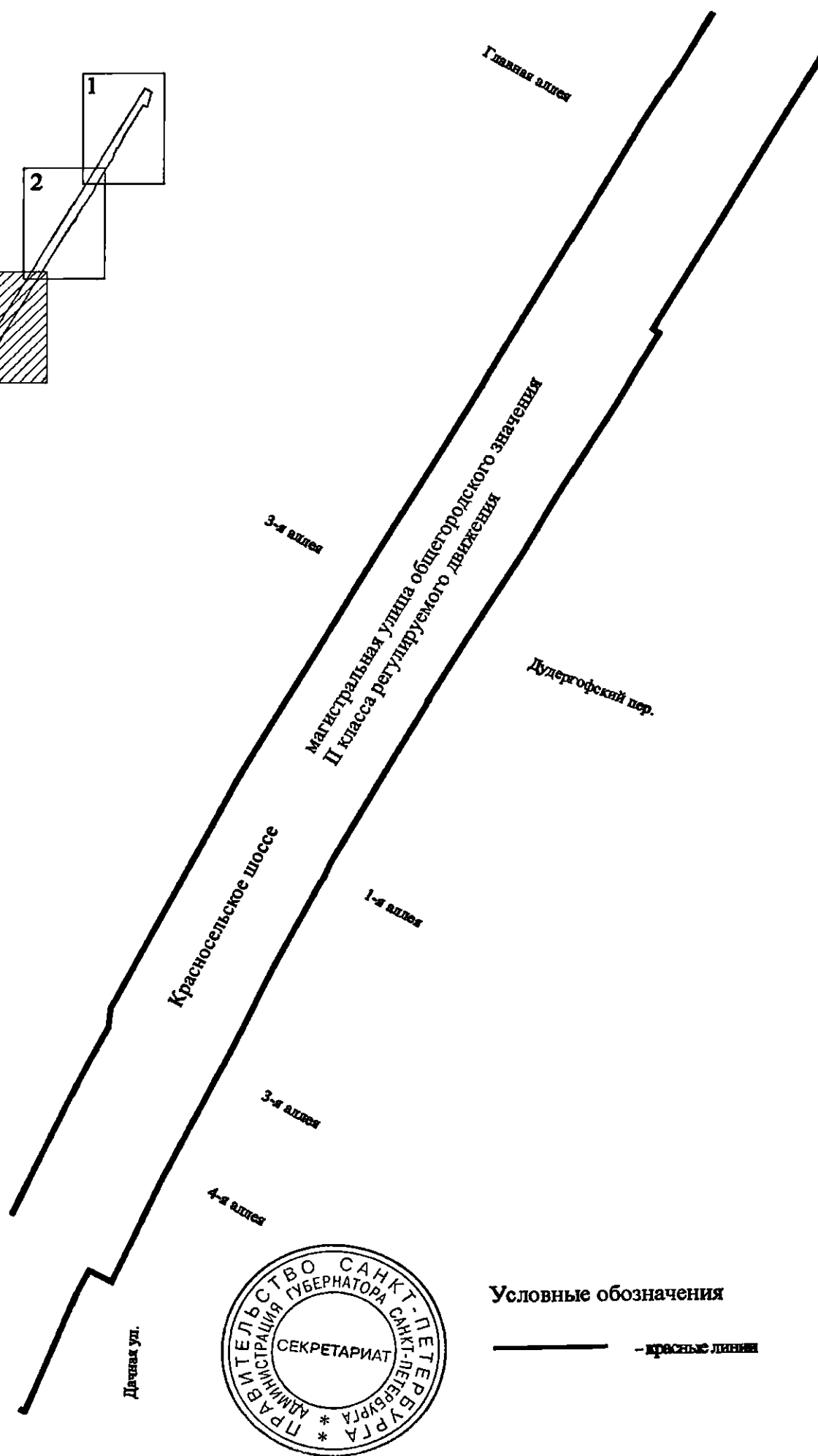
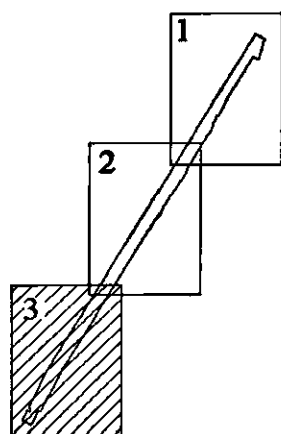
Ввод на территорию сил и средств ликвидации чрезвычайных ситуаций предусматривается непосредственно с Красносельского шоссе.



ЧЕРТЕЖ
межевания территории для размещения линейного объекта регионального значения
«Красносельское шоссе от Гореловского путепровода до административной границы Санкт-Петербурга»
(красные линии)







Условные обозначения

— красные линии

Приложение № 5
к постановлению
Правительства Санкт-Петербурга
от 12.03.2025 № 135

ПЕРЕЧЕНЬ

образуемых земельных участков; перечень координат характерных точек образуемых земельных участков; сведения о границах территории применительно к которой осуществляется подготовка проекта межевания, содержащие перечень координат характерных точек таких границ в системе координат, используемой для ведения Единого государственного реестра недвижимости; вид разрешенного использования образуемых земельных участков, предназначенных для размещения линейного объекта регионального значения и объектов капитального строительства, проектируемых в составе линейного объекта регионального значения
«Красносельское шоссе от Гореловского путепровода до административной границы Санкт-Петербурга»

1. Перечень образуемых земельных участков.

Условный номер образуемого земельного участка	Номера характерных точек образуемого земельного участка	Кадастровый номер земельного участка, из которого образуется земельный участок	Площадь образуемых земельных участков, га	Сведения об отнесении (неотнесении) образуемых земельных участков к территории общего пользования	Способ образования земельного участка	Сведения об отнесении образуемого земельного участка к определенной категории
1	2	3	4	5	6	7
1	1-3	78:40:0861102:25	0,0018	Отнесен	Раздел	Земли населенных пунктов
2	1-17	78:40:0008611:14	0,0198	Отнесен	Раздел	Земли населенных пунктов
3	1-11	78:40:0008611:14	0,0358	Отнесен	Раздел	Земли населенных пунктов
4	1-27	78:40:0008611:3134	0,0113	Отнесен	Раздел	Земли населенных пунктов

1	2	3	4	5	6	7
5	1-6	78:40:0008615: 16	0,0756	Отнесен	Раздел	Земли населенных пунктов
6	1-5	78:40:0008615: 12	0,0576	Отнесен	Раздел	Земли населенных пунктов
7	1-4	78:40:0008615: 13	0,0573	Отнесен	Раздел	Земли населенных пунктов
8	1-4	78:40:0008615: 29	0,0265	Отнесен	Раздел	Земли населенных пунктов
9	1-5	78:40:0008615: 15	0,0273	Отнесен	Раздел	Земли населенных пунктов
10	1-4	78:40:0008615: 31	0,0200	Отнесен	Раздел или перераспределение	Земли населенных пунктов
11	1-216 (внутренний контур 1: 1-4)	-	14,4416	Отнесен	Образование земельного участка из земель, находящихся в государственной собственности	Земли населенных пунктов
12	1-7	78:40:0008637: 2341	0,0135	Отнесен	Раздел	Земли населенных пунктов
13	1-3	78:40:0008638: 9	0,0003	Отнесен	Раздел или перераспределение	Земли населенных пунктов

1	2	3	4	5	6	7
14	1-22	-	0,0634	Отнесен	Образование земельного участка из земель, находящихся в государственной собственности	Земли населенных пунктов
15	1-21	-	0,0526	Отнесен	Образование земельного участка из земель, находящихся в государственной собственности	Земли населенных пунктов
16	1-23	-	0,1695	Отнесен	Образование земельного участка из земель, находящихся в государственной собственности	Земли населенных пунктов
17	1-9	-	0,1997	Не отнесен	Образование земельного участка из земель, находящихся в государственной собственности	Земли населенных пунктов

Условные номера образуемых земельных участков, кадастровые номера существующих земельных участков, в отношении которых предполагаются их резервирование и (или) изъятие для государственных нужд, их адреса или описание местоположения, перечень и адреса расположенных на таких земельных участках объектов недвижимого имущества (при наличии сведений о них в Едином государственном реестре недвижимости)			
Условный номер образуемого земельного участка/ кадастровый номер существующего земельного участка	Адрес или описание местоположения земельного участка	Объекты недвижимого имущества, расположенные на земельном участке	
		Кадастровый номер	Адрес
1	2	3	4
1	Санкт-Петербург, Горелово, садоводство «Красный треугольник», участок 10001	—	—
2	Санкт-Петербург, Горелово, Красносельское шоссе, д. 1, корп. 2, литера А	78:40:0000000:4753, 78:40:0008611:3004	Санкт-Петербург, водопроводная сеть Красносельского района, литера В, Санкт-Петербург, Горелово, Красносельское шоссе, д. 1, корп. 2, литера А
3	Санкт-Петербург, Горелово, Красносельское шоссе, д. 1, корп. 2, литера А	78:40:0000000:4753 78:40:0008611:3004	Санкт-Петербург, водопроводная сеть Красносельского района, литера В, Санкт-Петербург, Горелово, Красносельское шоссе, д. 1, корп. 2, литера А
4	Российская Федерация, Санкт-Петербург, муниципальный округ Горелово, территория Горелово, Красносельское шоссе, участок 42	78:40:0000000:4753	Санкт-Петербург, водопроводная сеть Красносельского района, литера В
5	Санкт-Петербург, Горелово, Красносельское шоссе, д. 49, литера А	78:40:0008615:1029	Санкт-Петербург, Горелово, Красносельское шоссе, д. 49, литера А
6	Санкт-Петербург, Горелово, Красносельское шоссе, д. 47, литера А	78:40:0008615:1006	Санкт-Петербург, Горелово, Красносельское шоссе, д. 47
7	Санкт-Петербург, Горелово, Красносельское шоссе, д. 45, литера А	78:40:0008615:1007	Санкт-Петербург, Горелово, Красносельское шоссе, д. 45, литера А

1	2	3	4
8	Санкт-Петербург, Горелово, Красносельское шоссе, д. 43, литера А	—	—
9	Санкт-Петербург, Горелово, Красносельское шоссе, д. 41, литера А	78:40:0008615: 1010	Санкт-Петербург, Горелово, Красносельское шоссе, д. 41
10	Санкт-Петербург, Горелово, Красносельское шоссе, участок 37 (южнее дома № 41, литера А, по Красносельскому шоссе)	78:40:0008615: 1035	Санкт-Петербург, Горелово, Красносельское шоссе, д. 39, корп. 2
11	Санкт-Петербург, Горелово, Красносельское шоссе	—	—
12	Санкт-Петербург, Горелово, Красносельское шоссе, д. 6-8-10, литера А	—	—
13	Санкт-Петербург, участок ЛЭП «л Кр-2 35Кв», опора 25	—	—
14	Санкт-Петербург, Горелово, Красносельское шоссе	—	—
15	Санкт-Петербург, Горелово, Красносельское шоссе	—	—
16	Санкт-Петербург, Горелово, Красносельское шоссе	—	—
17	Санкт-Петербург, Горелово, Красносельское шоссе	—	—
78:40:0008611: 1005	Санкт-Петербург, Горелово, Красносельское шоссе, участок 11 (напротив дома № 1, корп. 2, литера А)	—	—
78:40:0008615: 31	Санкт-Петербург, Горелово, Красносельское шоссе, участок 37 (южнее дома № 41, литера А, по Красносельскому шоссе)	78:40:0008615: 1035	Санкт-Петербург, Горелово, Красносельское шоссе, д. 39, корп. 2

2. Перечень координат характерных точек образуемых земельных участков.

Номер точки	X	Y
1	2	3
Образуемый земельный участок 1		
1	76470,93	103264,94

1	2	3
2	76465,79	103265,77
3	76461,56	103259,41
S = 18 кв. м		
Образуемый земельный участок 2		
1	75586,61	102750,44
2	75597,48	102751,85
3	75590,79	102768,53
4	75587,19	102773,99
5	75578,05	102768,74
6	75578,85	102768,72
7	75579,64	102768,56
8	75580,39	102768,26
9	75581,08	102767,83
10	75581,67	102767,29
11	75582,17	102766,65
12	75587,28	102754,66
13	75587,52	102753,94
14	75587,63	102753,20
15	75587,58	102752,44
16	75587,39	102751,71
17	75587,06	102751,04
S = 198 кв. м		
Образуемый земельный участок 3		
1	75482,32	102698,29
2	75495,41	102704,69
3	75495,65	102705,64
4	75507,04	102731,45
5	75513,16	102738,26
6	75493,96	102728,77
7	75491,77	102722,18
8	75484,09	102704,24
9	75483,36	102702,36
10	75482,78	102700,43
11	75482,34	102698,46
S = 358 кв. м		
Образуемый земельный участок 4		
1	75445,21	102696,24
2	75459,90	102702,67
3	75458,83	102704,90
4	75458,44	102705,92
5	75458,21	102707,00
6	75458,15	102708,09
7	75458,26	102709,19

1	2	3
8	75458,54	102710,24
9	75458,99	102711,25
10	75459,58	102712,17
11	75460,32	102712,99
12	75461,17	102713,68
13	75462,12	102714,23
14	75461,68	102715,13
15	75444,10	102706,71
16	75444,53	102705,81
17	75445,47	102706,18
18	75446,45	102706,41
19	75447,46	102706,50
20	75448,47	102706,44
21	75449,88	102706,10
22	75451,29	102705,42
23	75452,11	102704,82
24	75452,82	102704,11
25	75453,43	102703,30
26	75453,92	102702,42
27	75444,43	102697,88

S = 113 кв. м

Образуемый земельный участок 5

1	77468,99	103859,91
2	77501,75	103879,33
3	77491,42	103896,47
4	77462,78	103879,20
5	77462,98	103878,47
6	77458,96	103875,99

S = 756 кв. м

Образуемый земельный участок 6

1	77442,56	103844,25
2	77468,99	103859,91
3	77458,96	103875,99
4	77432,77	103860,18
5	77435,79	103855,38

S = 576 кв. м

Образуемый земельный участок 7

1	77404,46	103821,75
2	77442,56	103844,25
3	77435,79	103855,38
4	77397,64	103832,59

S = 573 кв. м

1	2	3
Образуемый земельный участок 8		
1	77386,19	103811,05
2	77404,46	103821,75
3	77397,64	103832,59
4	77379,64	103821,29
S = 265 кв. м		
Образуемый земельный участок 9		
1	77366,91	103799,78
2	77386,19	103811,05
3	77379,64	103821,29
4	77361,16	103811,70
5	77363,68	103806,48
S = 273 кв. м		
Образуемый земельный участок 10		
1	77338,95	103783,42
2	77366,91	103799,78
3	77363,68	103806,48
4	77336,32	103787,40
S = 200 кв. м		
Образуемый земельный участок 11		
1	77376,72	103864,45
2	77439,88	103902,17
3	77443,25	103904,43
4	77447,33	103914,85
5	77447,81	103915,49
6	77472,33	103929,48
7	77491,42	103896,47
8	77462,78	103879,20
9	77462,98	103878,47
10	77458,96	103875,99
11	77432,77	103860,18
12	77435,79	103855,38
13	77397,64	103832,59
14	77379,64	103821,29
15	77361,16	103811,70
16	77363,68	103806,48
17	77336,32	103787,40
18	77338,95	103783,42
19	77313,48	103768,44
20	77282,48	103749,75
21	77276,09	103745,39
22	77251,58	103730,12
23	77239,43	103723,40

1	2	3
24	77225,84	103715,82
25	77226,15	103715,33
26	77201,97	103700,52
27	77189,26	103692,45
28	77175,60	103684,45
29	77159,13	103674,18
30	77156,24	103672,29
31	77150,43	103668,90
32	77124,22	103653,54
33	77098,62	103639,03
34	77071,83	103623,84
35	77069,08	103621,78
36	77063,45	103617,56
37	77035,66	103600,77
38	77012,80	103587,05
39	76995,95	103577,95
40	76997,44	103570,29
41	76979,51	103566,10
42	76978,95	103569,04
43	76948,42	103550,18
44	76937,96	103544,10
45	76934,03	103541,91
46	76929,05	103538,54
47	76913,01	103529,64
48	76901,08	103522,76
49	76880,82	103510,17
50	76860,72	103498,41
51	76839,55	103486,08
52	76819,32	103474,29
53	76799,29	103462,44
54	76791,21	103457,31
55	76748,24	103431,62
56	76716,24	103412,43
57	76715,71	103412,56
58	76711,71	103409,96
59	76692,10	103398,10
60	76672,09	103385,96
61	76646,19	103370,38
62	76644,22	103369,19
63	76638,63	103365,76
64	76606,55	103346,19
65	76602,80	103343,74
66	76570,21	103324,37

1	2	3
67	76561,44	103319,52
68	76470,93	103264,94
69	76465,79	103265,77
70	76461,56	103259,41
71	76423,10	103236,52
72	76419,32	103234,05
73	76230,48	103120,18
74	76205,42	103104,27
75	76190,79	103098,67
76	76166,79	103085,03
77	76139,40	103069,09
78	76124,45	103060,41
79	76109,54	103051,37
80	76109,86	103050,83
81	76090,66	103038,78
82	76087,99	103037,05
83	76084,64	103035,22
84	76081,16	103033,19
85	75976,40	102971,54
86	75963,22	102963,78
87	75939,45	102949,67
88	75838,33	102888,66
89	75831,98	102884,78
90	75793,29	102861,72
91	75778,19	102852,72
92	75722,49	102819,52
93	75603,34	102755,38
94	75597,48	102751,85
95	75590,79	102768,53
96	75587,19	102773,99
97	75578,05	102768,74
98	75578,85	102768,72
99	75579,64	102768,56
100	75580,39	102768,26
101	75581,08	102767,83
102	75581,67	102767,29
103	75582,17	102766,65
104	75587,28	102754,66
105	75587,52	102753,94
106	75587,63	102753,20
107	75587,58	102752,44
108	75587,39	102751,71
109	75587,06	102751,04

1	2	3
110	75586,61	102750,44
111	75567,25	102739,72
112	75495,41	102704,69
113	75495,65	102705,64
114	75507,04	102731,45
115	75513,16	102738,26
116	75493,96	102728,77
117	75491,77	102722,18
118	75484,39	102704,94
119	75476,18	102722,08
120	75461,68	102715,13
121	75444,10	102706,71
122	75390,95	102681,25
123	75380,20	102703,68
124	75378,34	102702,92
125	75377,56	102702,48
126	75376,00	102702,03
127	75374,52	102701,64
128	75373,16	102704,41
129	75387,19	102710,67
130	75440,32	102733,78
131	75450,83	102739,41
132	75444,61	102751,51
133	75467,39	102762,58
134	75471,65	102762,96
135	75475,45	102763,93
136	75513,55	102781,97
137	75649,94	102852,98
138	75671,20	102864,30
139	75674,59	102866,30
140	75681,67	102870,48
141	75680,71	102872,16
142	75687,90	102876,39
143	75690,06	102875,72
144	75690,83	102878,11
145	75767,35	102923,06
146	75767,60	102922,65
147	75800,14	102942,64
148	75817,68	102953,66
149	75849,82	102974,17
150	75878,89	102990,75
151	75904,24	103006,16
152	75927,73	103020,87

1	2	3
153	75949,73	103033,90
154	75970,25	103046,44
155	75972,77	103043,01
156	76052,16	103090,08
157	76115,06	103127,61
158	76191,08	103172,96
159	76224,48	103192,89
160	76226,20	103190,60
161	76264,84	103215,57
162	76264,09	103216,52
163	76287,05	103230,22
164	76287,70	103229,12
165	76333,66	103256,52
166	76335,80	103253,92
167	76355,10	103266,65
168	76366,17	103274,51
169	76366,81	103273,54
170	76389,60	103287,51
171	76388,71	103288,86
172	76410,21	103302,74
173	76414,64	103305,66
174	76436,17	103319,81
175	76463,10	103337,59
176	76487,05	103350,30
177	76522,33	103373,36
178	76565,73	103397,27
179	76583,03	103406,08
180	76615,08	103425,85
181	76625,20	103430,69
182	76651,08	103451,45
183	76654,12	103452,73
184	76669,76	103462,67
185	76677,38	103467,21
186	76702,80	103483,28
187	76700,68	103486,67
188	76730,22	103502,58
189	76758,68	103519,01
190	76778,68	103523,52
191	76810,59	103542,61
192	76825,41	103551,32
193	76840,35	103559,88
194	76855,37	103568,25
195	76880,88	103583,61

1	2	3
196	76903,45	103595,94
197	76922,40	103608,82
198	76941,98	103621,35
199	76961,71	103633,03
200	76961,16	103641,66
201	76971,84	103643,22
202	77006,07	103655,18
203	77012,70	103654,17
204	77053,89	103673,43
205	77055,98	103681,39
206	77081,08	103697,23
207	77119,67	103717,47
208	77129,95	103722,35
209	77142,32	103728,85
210	77143,98	103726,06
211	77154,43	103732,31
212	77154,69	103731,88
213	77156,06	103732,48
214	77171,49	103740,69
215	77170,69	103742,01
216	77376,46	103864,88
Внутренний контур 1 (кадастровый номер 78:40:0008611:1005)		
1	75567,86	102753,16
2	75567,16	102754,71
3	75564,15	102753,36
4	75564,84	102751,81
S = 144416 кв. м		
Образуемый земельный участок 12		
1	76335,80	103253,92
2	76355,10	103266,65
3	76366,17	103274,51
4	76366,81	103273,54
5	76389,60	103287,51
6	76388,71	103288,86
7	76333,66	103256,52
S = 135 кв. м		
Образуемый земельный участок 13		
1	75690,06	102875,72
2	75690,83	102878,11
3	75687,90	102876,39
S = 3 кв. м		
Образуемый земельный участок 14		
1	75467,39	102762,58

1	2	3
2	75476,58	102767,04
3	75503,87	102780,30
4	75506,55	102781,97
5	75531,97	102795,01
6	75559,32	102809,03
7	75561,65	102810,42
8	75587,28	102823,67
9	75614,78	102837,18
10	75617,59	102838,71
11	75643,54	102852,44
12	75665,66	102864,16
13	75668,89	102866,43
14	75676,80	102869,86
15	75680,71	102872,16
16	75681,67	102870,48
17	75674,59	102866,30
18	75671,20	102864,30
19	75649,94	102852,98
20	75513,55	102781,97
21	75475,45	102763,93
22	75471,65	102762,96
S = 634 кв. м		
Образуемый земельный участок 15		
1	75484,39	102704,94
2	75476,18	102722,08
3	75461,68	102715,13
4	75462,12	102714,23
5	75461,17	102713,68
6	75460,32	102712,99
7	75459,58	102712,17
8	75458,99	102711,25
9	75458,54	102710,24
10	75458,26	102709,19
11	75458,15	102708,09
12	75458,21	102707,00
13	75458,44	102705,92
14	75458,83	102704,90
15	75459,90	102702,67
16	75465,84	102690,26
17	75482,32	102698,29
18	75482,34	102698,46
19	75482,78	102700,43
20	75483,36	102702,36

1	2	3
21	75484,09	102704,24
S = 526 кв. м		
Образуемый земельный участок 16		
1	75444,10	102706,71
2	75390,95	102681,25
3	75380,20	102703,68
4	75378,34	102702,92
5	75377,56	102702,48
6	75376,00	102702,03
7	75374,52	102701,64
8	75393,46	102662,97
9	75396,38	102657,00
10	75451,39	102683,34
11	75445,21	102696,24
12	75444,43	102697,88
13	75453,92	102702,42
14	75453,43	102703,30
15	75452,82	102704,11
16	75452,11	102704,82
17	75451,29	102705,42
18	75449,88	102706,10
19	75448,47	102706,44
20	75447,46	102706,50
21	75446,45	102706,41
22	75445,47	102706,18
23	75444,53	102705,81
S = 1695 кв. м		
Образуемый земельный участок 17		
1	77447,81	103915,49
2	77445,77	103919,43
3	77441,17	103918,11
4	77359,30	103894,65
5	77376,46	103864,88
6	77376,72	103864,45
7	77439,88	103902,17
8	77443,25	103904,43
9	77447,33	103914,85
S = 1997 кв. м		

3. Сведения о границах территории, применительно к которой осуществляется подготовка проекта межевания, содержащие перечень координат характерных точек таких границ в системе координат, используемой для ведения Единого государственного реестра недвижимости.

Номер точки	X	Y
1	2	3
Образуемый земельный участок 1		
1	76470,93	103264,94
2	76465,79	103265,77
3	76461,56	103259,41
Образуемый земельный участок 2		
1	75586,61	102750,44
2	75597,48	102751,85
3	75590,79	102768,53
4	75587,19	102773,99
5	75578,05	102768,74
6	75578,85	102768,72
7	75579,64	102768,56
8	75580,39	102768,26
9	75581,08	102767,83
10	75581,67	102767,29
11	75582,17	102766,65
12	75587,28	102754,66
13	75587,52	102753,94
14	75587,63	102753,20
15	75587,58	102752,44
16	75587,39	102751,71
17	75587,06	102751,04
Образуемый земельный участок 3		
1	75482,32	102698,29
2	75495,41	102704,69
3	75495,65	102705,64
4	75507,04	102731,45
5	75513,16	102738,26
6	75493,96	102728,77
7	75491,77	102722,18
8	75484,09	102704,24
9	75483,36	102702,36
10	75482,78	102700,43
11	75482,34	102698,46
Образуемый земельный участок 4		
1	75445,21	102696,24
2	75459,90	102702,67
3	75458,83	102704,90
4	75458,44	102705,92
5	75458,21	102707,00
6	75458,15	102708,09
7	75458,26	102709,19

1	2	3
8	75458,54	102710,24
9	75458,99	102711,25
10	75459,58	102712,17
11	75460,32	102712,99
12	75461,17	102713,68
13	75462,12	102714,23
14	75461,68	102715,13
15	75444,10	102706,71
16	75444,53	102705,81
17	75445,47	102706,18
18	75446,45	102706,41
19	75447,46	102706,50
20	75448,47	102706,44
21	75449,88	102706,10
22	75451,29	102705,42
23	75452,11	102704,82
24	75452,82	102704,11
25	75453,43	102703,30
26	75453,92	102702,42
27	75444,43	102697,88
Образуемый земельный участок 5		
1	77468,99	103859,91
2	77501,75	103879,33
3	77491,42	103896,47
4	77462,78	103879,20
5	77462,98	103878,47
6	77458,96	103875,99
Образуемый земельный участок 6		
1	77442,56	103844,25
2	77468,99	103859,91
3	77458,96	103875,99
4	77432,77	103860,18
5	77435,79	103855,38
Образуемый земельный участок 7		
1	77404,46	103821,75
2	77442,56	103844,25
3	77435,79	103855,38
4	77397,64	103832,59
Образуемый земельный участок 8		
1	77386,19	103811,05
2	77404,46	103821,75
3	77397,64	103832,59
4	77379,64	103821,29

1	2	3
Образуемый земельный участок 9		
1	77366,91	103799,78
2	77386,19	103811,05
3	77379,64	103821,29
4	77361,16	103811,70
5	77363,68	103806,48
Образуемый земельный участок 10		
1	77338,95	103783,42
2	77366,91	103799,78
3	77363,68	103806,48
4	77336,32	103787,40
Образуемый земельный участок 11		
1	77376,72	103864,45
2	77439,88	103902,17
3	77443,25	103904,43
4	77447,33	103914,85
5	77447,81	103915,49
6	77472,33	103929,48
7	77491,42	103896,47
8	77462,78	103879,20
9	77462,98	103878,47
10	77458,96	103875,99
11	77432,77	103860,18
12	77435,79	103855,38
13	77397,64	103832,59
14	77379,64	103821,29
15	77361,16	103811,70
16	77363,68	103806,48
17	77336,32	103787,40
18	77338,95	103783,42
19	77313,48	103768,44
20	77282,48	103749,75
21	77276,09	103745,39
22	77251,58	103730,12
23	77239,43	103723,40
24	77225,84	103715,82
25	77226,15	103715,33
26	77201,97	103700,52
27	77189,26	103692,45
28	77175,60	103684,45
29	77159,13	103674,18
30	77156,24	103672,29
31	77150,43	103668,90

1	2	3
32	77124,22	103653,54
33	77098,62	103639,03
34	77071,83	103623,84
35	77069,08	103621,78
36	77063,45	103617,56
37	77035,66	103600,77
38	77012,80	103587,05
39	76995,95	103577,95
40	76997,44	103570,29
41	76979,51	103566,10
42	76978,95	103569,04
43	76948,42	103550,18
44	76937,96	103544,10
45	76934,03	103541,91
46	76929,05	103538,54
47	76913,01	103529,64
48	76901,08	103522,76
49	76880,82	103510,17
50	76860,72	103498,41
51	76839,55	103486,08
52	76819,32	103474,29
53	76799,29	103462,44
54	76791,21	103457,31
55	76748,24	103431,62
56	76716,24	103412,43
57	76715,71	103412,56
58	76711,71	103409,96
59	76692,10	103398,10
60	76672,09	103385,96
61	76646,19	103370,38
62	76644,22	103369,19
63	76638,63	103365,76
64	76606,55	103346,19
65	76602,80	103343,74
66	76570,21	103324,37
67	76561,44	103319,52
68	76470,93	103264,94
69	76465,79	103265,77
70	76461,56	103259,41
71	76423,10	103236,52
72	76419,32	103234,05
73	76230,48	103120,18
74	76205,42	103104,27

1	2	3
75	76190,79	103098,67
76	76166,79	103085,03
77	76139,40	103069,09
78	76124,45	103060,41
79	76109,54	103051,37
80	76109,86	103050,83
81	76090,66	103038,78
82	76087,99	103037,05
83	76084,64	103035,22
84	76081,16	103033,19
85	75976,40	102971,54
86	75963,22	102963,78
87	75939,45	102949,67
88	75838,33	102888,66
89	75831,98	102884,78
90	75793,29	102861,72
91	75778,19	102852,72
92	75722,49	102819,52
93	75603,34	102755,38
94	75597,48	102751,85
95	75590,79	102768,53
96	75587,19	102773,99
97	75578,05	102768,74
98	75578,85	102768,72
99	75579,64	102768,56
100	75580,39	102768,26
101	75581,08	102767,83
102	75581,67	102767,29
103	75582,17	102766,65
104	75587,28	102754,66
105	75587,52	102753,94
106	75587,63	102753,20
107	75587,58	102752,44
108	75587,39	102751,71
109	75587,06	102751,04
110	75586,61	102750,44
111	75567,25	102739,72
112	75495,41	102704,69
113	75495,65	102705,64
114	75507,04	102731,45
115	75513,16	102738,26
116	75493,96	102728,77
117	75491,77	102722,18

1	2	3
118	75484,39	102704,94
119	75476,18	102722,08
120	75461,68	102715,13
121	75444,10	102706,71
122	75390,95	102681,25
123	75380,20	102703,68
124	75378,34	102702,92
125	75377,56	102702,48
126	75376,00	102702,03
127	75374,52	102701,64
128	75373,16	102704,41
129	75387,19	102710,67
130	75440,32	102733,78
131	75450,83	102739,41
132	75444,61	102751,51
133	75467,39	102762,58
134	75471,65	102762,96
135	75475,45	102763,93
136	75513,55	102781,97
137	75649,94	102852,98
138	75671,20	102864,30
139	75674,59	102866,30
140	75681,67	102870,48
141	75680,71	102872,16
142	75687,90	102876,39
143	75690,06	102875,72
144	75690,83	102878,11
145	75767,35	102923,06
146	75767,60	102922,65
147	75800,14	102942,64
148	75817,68	102953,66
149	75849,82	102974,17
150	75878,89	102990,75
151	75904,24	103006,16
152	75927,73	103020,87
153	75949,73	103033,90
154	75970,25	103046,44
155	75972,77	103043,01
156	76052,16	103090,08
157	76115,06	103127,61
158	76191,08	103172,96
159	76224,48	103192,89
160	76226,20	103190,60

1	2	3
161	76264,84	103215,57
162	76264,09	103216,52
163	76287,05	103230,22
164	76287,70	103229,12
165	76333,66	103256,52
166	76335,80	103253,92
167	76355,10	103266,65
168	76366,17	103274,51
169	76366,81	103273,54
170	76389,60	103287,51
171	76388,71	103288,86
172	76410,21	103302,74
173	76414,64	103305,66
174	76436,17	103319,81
175	76463,10	103337,59
176	76487,05	103350,30
177	76522,33	103373,36
178	76565,73	103397,27
179	76583,03	103406,08
180	76615,08	103425,85
181	76625,20	103430,69
182	76651,08	103451,45
183	76654,12	103452,73
184	76669,76	103462,67
185	76677,38	103467,21
186	76702,80	103483,28
187	76700,68	103486,67
188	76730,22	103502,58
189	76758,68	103519,01
190	76778,68	103523,52
191	76810,59	103542,61
192	76825,41	103551,32
193	76840,35	103559,88
194	76855,37	103568,25
195	76880,88	103583,61
196	76903,45	103595,94
197	76922,40	103608,82
198	76941,98	103621,35
199	76961,71	103633,03
200	76961,16	103641,66
201	76971,84	103643,22
202	77006,07	103655,18
203	77012,70	103654,17

1	2	3
204	77053,89	103673,43
205	77055,98	103681,39
206	77081,08	103697,23
207	77119,67	103717,47
208	77129,95	103722,35
209	77142,32	103728,85
210	77143,98	103726,06
211	77154,43	103732,31
212	77154,69	103731,88
213	77156,06	103732,48
214	77171,49	103740,69
215	77170,69	103742,01
216	77376,46	103864,88
Внутренний контур 1 (кадастровый номер 78:40:0008611:1005)		
1	75567,86	102753,16
2	75567,16	102754,71
3	75564,15	102753,36
4	75564,84	102751,81
Образуемый земельный участок 12		
1	76335,80	103253,92
2	76355,10	103266,65
3	76366,17	103274,51
4	76366,81	103273,54
5	76389,60	103287,51
6	76388,71	103288,86
7	76333,66	103256,52
Образуемый земельный участок 13		
1	75690,06	102875,72
2	75690,83	102878,11
3	75687,90	102876,39
Образуемый земельный участок 14		
1	75467,39	102762,58
2	75476,58	102767,04
3	75503,87	102780,30
4	75506,55	102781,97
5	75531,97	102795,01
6	75559,32	102809,03
7	75561,65	102810,42
8	75587,28	102823,67
9	75614,78	102837,18
10	75617,59	102838,71
11	75643,54	102852,44
12	75665,66	102864,16

1	2	3
13	75668,89	102866,43
14	75676,80	102869,86
15	75680,71	102872,16
16	75681,67	102870,48
17	75674,59	102866,30
18	75671,20	102864,30
19	75649,94	102852,98
20	75513,55	102781,97
21	75475,45	102763,93
22	75471,65	102762,96
Образуемый земельный участок 15		
1	75484,39	102704,94
2	75476,18	102722,08
3	75461,68	102715,13
4	75462,12	102714,23
5	75461,17	102713,68
6	75460,32	102712,99
7	75459,58	102712,17
8	75458,99	102711,25
9	75458,54	102710,24
10	75458,26	102709,19
11	75458,15	102708,09
12	75458,21	102707,00
13	75458,44	102705,92
14	75458,83	102704,90
15	75459,90	102702,67
16	75465,84	102690,26
17	75482,32	102698,29
18	75482,34	102698,46
19	75482,78	102700,43
20	75483,36	102702,36
21	75484,09	102704,24
Образуемый земельный участок 16		
1	75444,10	102706,71
2	75390,95	102681,25
3	75380,20	102703,68
4	75378,34	102702,92
5	75377,56	102702,48
6	75376,00	102702,03
7	75374,52	102701,64
8	75393,46	102662,97
9	75396,38	102657,00
10	75451,39	102683,34

1	2	3
11	75445,21	102696,24
12	75444,43	102697,88
13	75453,92	102702,42
14	75453,43	102703,30
15	75452,82	102704,11
16	75452,11	102704,82
17	75451,29	102705,42
18	75449,88	102706,10
19	75448,47	102706,44
20	75447,46	102706,50
21	75446,45	102706,41
22	75445,47	102706,18
23	75444,53	102705,81
Образуемый земельный участок 17		
1	77447,81	103915,49
2	77445,77	103919,43
3	77441,17	103918,11
4	77359,30	103894,65
5	77376,46	103864,88
6	77376,72	103864,45
7	77439,88	103902,17
8	77443,25	103904,43
9	77447,33	103914,85

4. Вид разрешенного использования образуемых и существующих земельных участков, предназначенных для размещения линейного объекта регионального значения и объектов капитального строительства, проектируемых в составе линейного объекта регионального значения «Красносельское шоссе от Гореловского путепровода до административной границы Санкт-Петербурга».

№ п/п	Условный номер земельного участка	Кадастровый номер существующего земельного участка	Вид разрешенного использования
1	2	3	4
1	1	-	Земельные участки (территории) общего пользования – улично-дорожная сеть
2	2	-	Земельные участки (территории) общего пользования – улично-дорожная сеть
3	3	-	Земельные участки (территории) общего пользования – улично-дорожная сеть
4	4	-	Земельные участки (территории) общего пользования – улично-дорожная сеть
5	5	-	Земельные участки (территории) общего пользования – улично-дорожная сеть

1	2	3	4
6	6	-	Земельные участки (территории) общего пользования – улично-дорожная сеть
7	7	-	Земельные участки (территории) общего пользования – улично-дорожная сеть
8	8	-	Земельные участки (территории) общего пользования – улично-дорожная сеть
9	9	-	Земельные участки (территории) общего пользования – улично-дорожная сеть
10	10	-	Земельные участки (территории) общего пользования – улично-дорожная сеть
11	11	-	Земельные участки (территории) общего пользования – улично-дорожная сеть
12	12	-	Земельные участки (территории) общего пользования – улично-дорожная сеть
13	13	-	Земельные участки (территории) общего пользования – улично-дорожная сеть
14	14	-	Земельные участки (территории) общего пользования – улично-дорожная сеть
15	15	-	Земельные участки (территории) общего пользования – улично-дорожная сеть
16	16	-	Земельные участки (территории) общего пользования – улично-дорожная сеть
17	17	-	Предоставление коммунальных услуг
18	-	78:40:0008611:1005	Земельные участки (территории) общего пользования – улично-дорожная сеть



ЧЕРТЕЖ

межевания территории для размещения линейного объекта регионального значения
«Красносельское шоссе от Гореловского путепровода до административной границы Санкт-Петербурга»
(границы и условные номера образуемых земельных участков, в том числе расположенных полностью
или частично в границах зоны планируемого размещения линейного объекта регионального значения,
в отношении которых предполагаются их резервирование и (или) изъятие для государственных нужд)

