

**ПРАВИТЕЛЬСТВО САНКТ-ПЕТЕРБУРГА****ПОСТАНОВЛЕНИЕ**

ОКУД

22.01.2025№ 23

**Об утверждении проекта планировки
с проектом межевания территории
для размещения линейного объекта
регионального значения «улица
от Лиговского пр. до Северного
железнодорожного полукольца»**

В соответствии со статьями 45 и 46 Градостроительного кодекса Российской Федерации и в целях обеспечения градостроительного развития территории для размещения линейного объекта регионального значения «улица от Лиговского пр. до Северного железнодорожного полукольца» Правительство Санкт-Петербурга

ПОСТАНОВЛЯЕТ:

1. Утвердить проект планировки территории для размещения линейного объекта регионального значения «улица от Лиговского пр. до Северного железнодорожного полукольца» в составе:

1.1. Чертеж красных линий территории для размещения линейного объекта регионального значения «улица от Лиговского пр. до Северного железнодорожного полукольца» (границы территории, в отношении которой осуществляется подготовка проекта планировки; существующие красные линии; устанавливаемые красные линии; отменяемые красные линии; номера характерных точек устанавливаемых красных линий, в том числе точек начала и окончания красных линий, точек изменения описания красных линий; перечень координат характерных точек устанавливаемых красных линий) согласно приложению № 1.

1.2. Чертеж границ зон планируемого размещения линейного объекта регионального значения «улица от Лиговского пр. до Северного железнодорожного полукольца» (границы территории, в отношении которой осуществляется подготовка проекта планировки; границы зоны планируемого размещения линейного объекта регионального значения; границы зоны планируемого размещения объектов капитального строительства, проектируемых в составе линейного объекта регионального значения; номера характерных точек границ зон планируемого размещения линейного объекта регионального значения, в том числе точек начала и окончания, точек изменения описания границ таких зон) согласно приложению № 2.

1.3. Положение о размещении линейного объекта регионального значения «улица от Лиговского пр. до Северного железнодорожного полукольца» согласно приложению № 3.

2. Утвердить проект межевания территории для размещения линейного объекта регионального значения «улица от Лиговского пр. до Северного железнодорожного полукольца» в составе:

2.1. Чертеж межевания территории для размещения линейного объекта регионального значения «улица от Лиговского пр. до Северного железнодорожного полукольца» (красные линии) согласно приложению № 4.

2.2. Перечень образуемых земельных участков; перечень координат характерных точек образуемых земельных участков; сведения о границах территории, применительно к которой осуществляется подготовка проекта межевания, содержащие перечень координат характерных точек таких границ в системе координат, используемой для ведения Единого государственного реестра недвижимости; вид разрешенного использования образуемых земельных участков, предназначенных для размещения линейного объекта регионального значения «улица от Лиговского пр. до Северного железнодорожного полукольца», согласно приложению № 5.

2.3. Чертеж межевания территории для размещения линейного объекта регионального значения «улица от Лиговского пр. до Северного железнодорожного полукольца» (границы образуемых земельных участков, условные номера образуемых земельных участков, в том числе расположенных полностью или частично в границах зоны планируемого размещения линейного объекта регионального значения, в отношении которых предполагаются их резервирование и (или) изъятие для государственных нужд) согласно приложению № 6.

3. Постановление вступает в силу на следующий день после его официального опубликования.

4. Контроль за выполнением постановления возложить на вице-губернатора Санкт-Петербурга Линченко Н.В.

Губернатор
Санкт-Петербурга

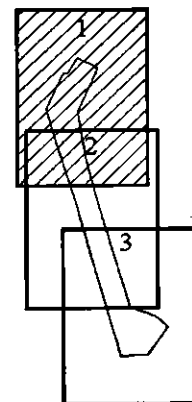
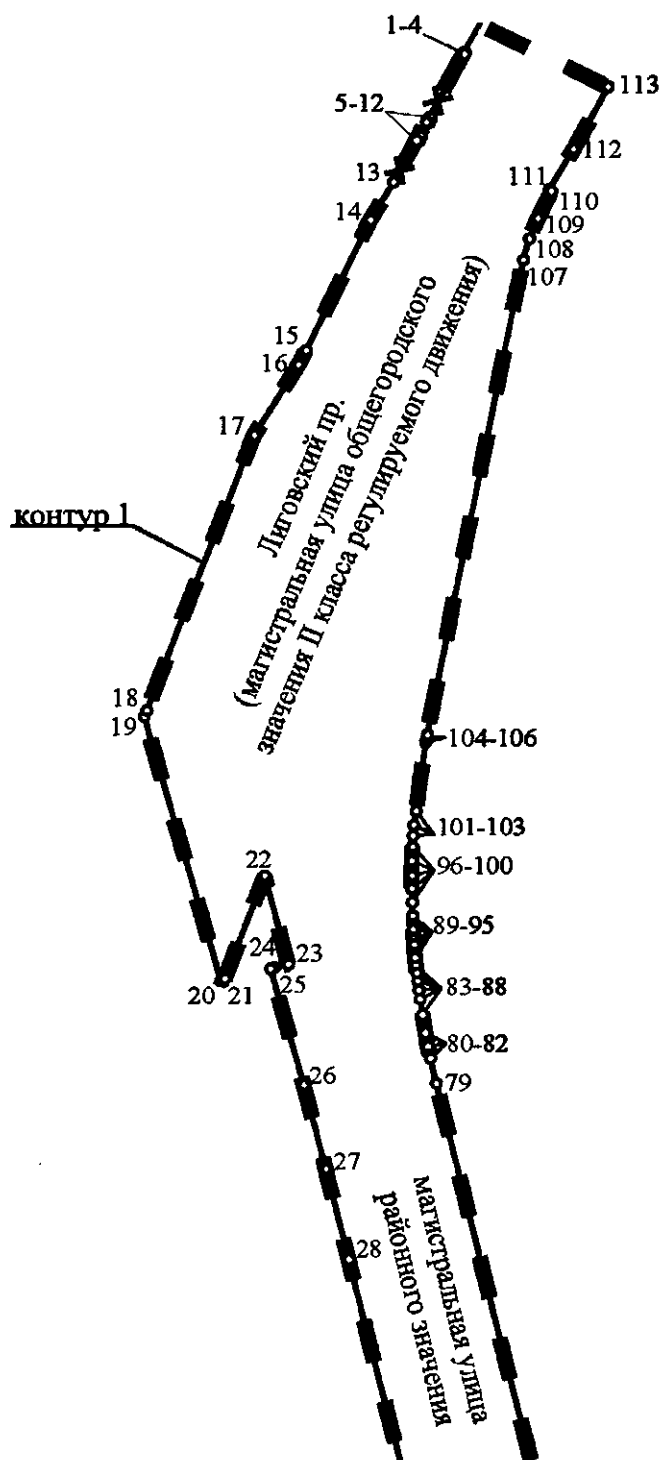


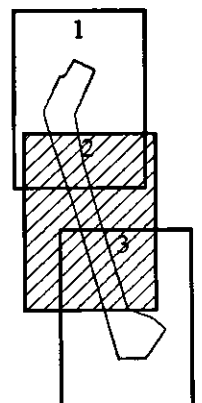
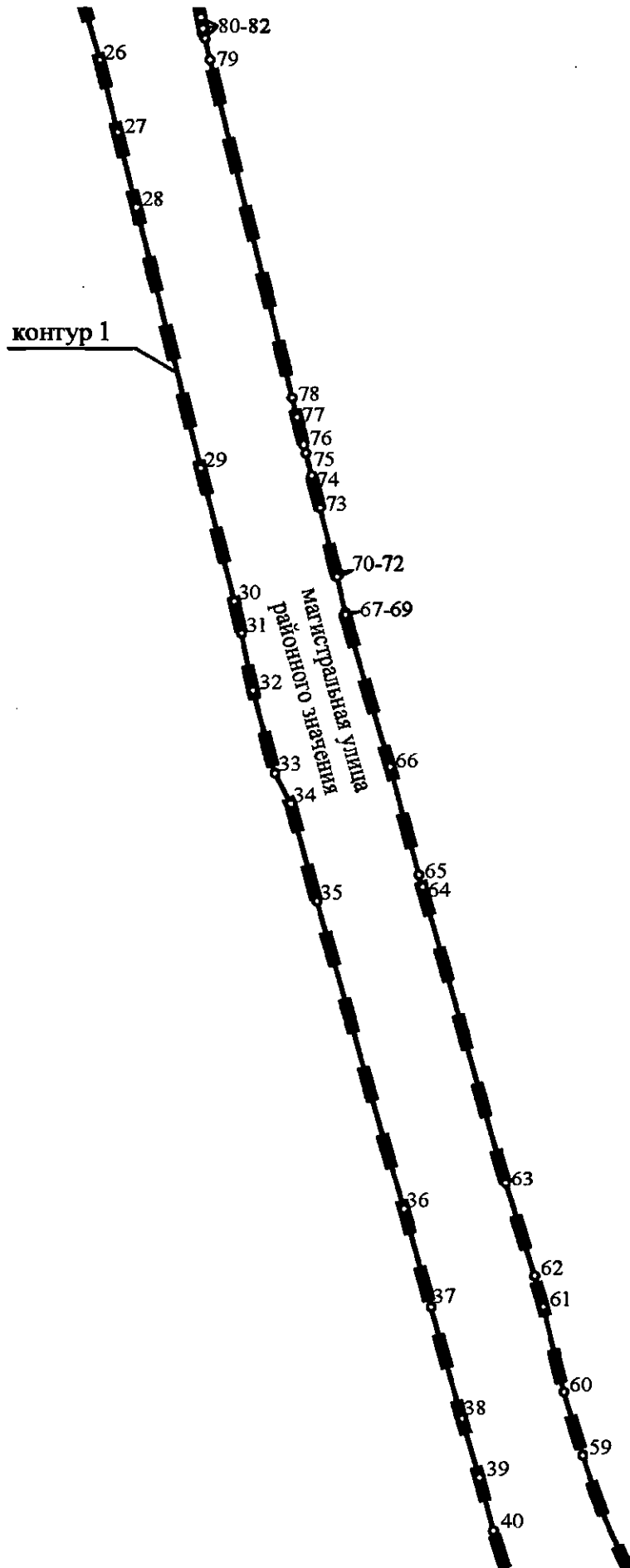
А.Д.Беглов

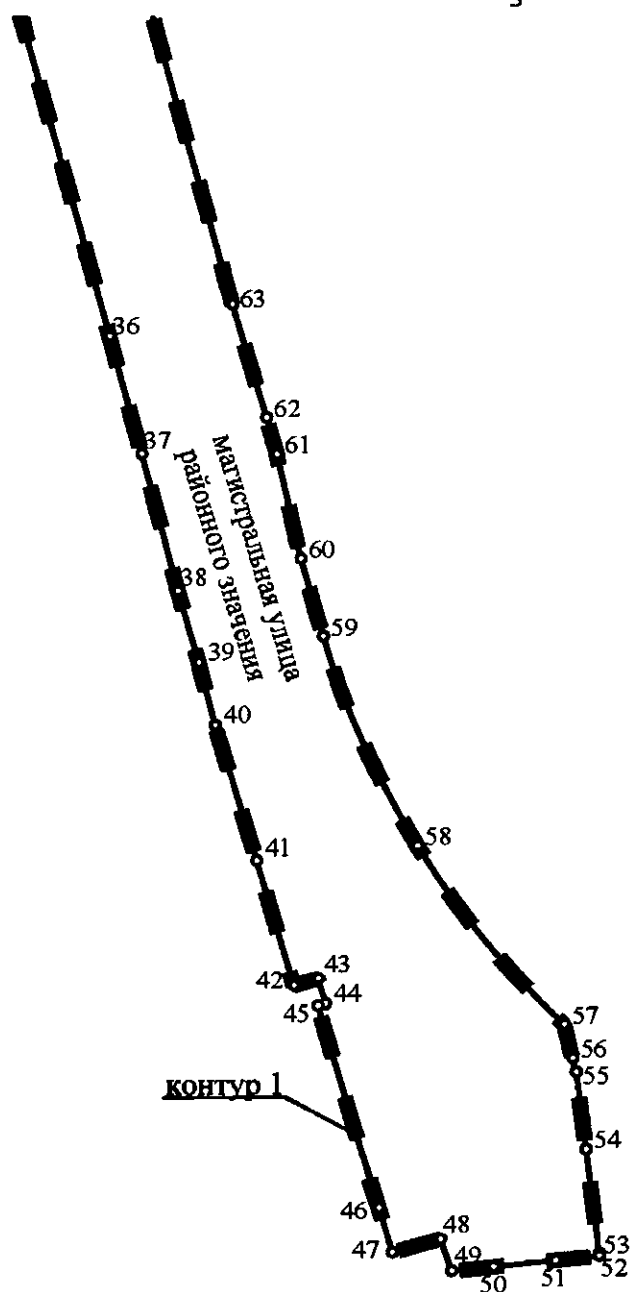


ЧЕРТЕЖ

**красных линий территории для размещения линейного объекта регионального значения
«улица от Лиговского пр. до Северного железнодорожного полукольца»**
(границы территории, в отношении которой осуществляется подготовка проекта планировки;
существующие красные линии; устанавливаемые красные линии; отменяемые красные линии;
номера характерных точек устанавливаемых красных линий, в том числе точек начала и
окончания красных линий, точек изменения описания красных линий; перечень координат
характерных точек устанавливаемых красных линий)

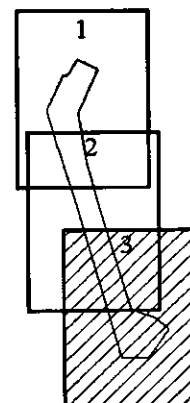






Условные обозначения

- — границы территории, в отношении которой осуществляется подготовка проекта планировки
- — существующие красные линии
- — устанавливаемые красные линии
- *-* — отменяемые красные линии
- 2 о — номера характерных точек устанавливаемых красных линий, в том числе точек начала и окончания красных линий, точек изменения описания красных линий



ПЕРЕЧЕНЬ
координат характерных точек устанавливаемых красных линий

Номер точки	X	Y	R(м)
1	2	3	4
Контур 1			
1	90785,59	115194,77	—
2	90785,58	115194,86	—
3	90785,55	115195,14	—
4	90785,19	115194,95	—
5	90767,33	115185,33	—
6	90767,05	115185,89	—
7	90765,67	115185,18	—
8	90765,93	115184,58	—
9	90762,15	115182,54	—
10	90761,93	115183,04	—
11	90760,58	115182,39	—
12	90760,85	115181,84	—
13	90749,13	115175,53	—
14	90738,27	115169,37	—
15	90700,82	115151,76	—
16	90696,68	115149,65	—
17	90677,05	115137,57	—
18	90598,72	115108,12	—
19	90597,07	115107,44	—
20	90521,70	115128,45	—
21	90522,34	115129,68	—
22	90551,37	115140,53	—
23	90526,37	115147,04	—
24	90525,37	115143,16	—
25	90525,11	115142,16	—
26	90491,95	115151,34	—
27	90467,61	115157,30	—
28	90441,88	115163,55	—
29	90352,32	115184,77	—
30	90306,94	115195,90	—
31	90295,96	115198,27	—
32	90276,36	115202,09	—
33	90247,86	115209,24	—
34	90237,47	115214,49	—
35	90204,17	115223,07	—
36	90098,15	115251,61	—

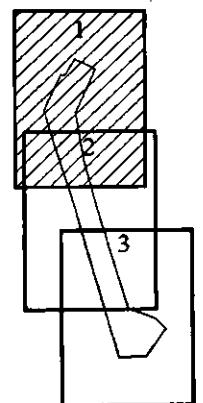
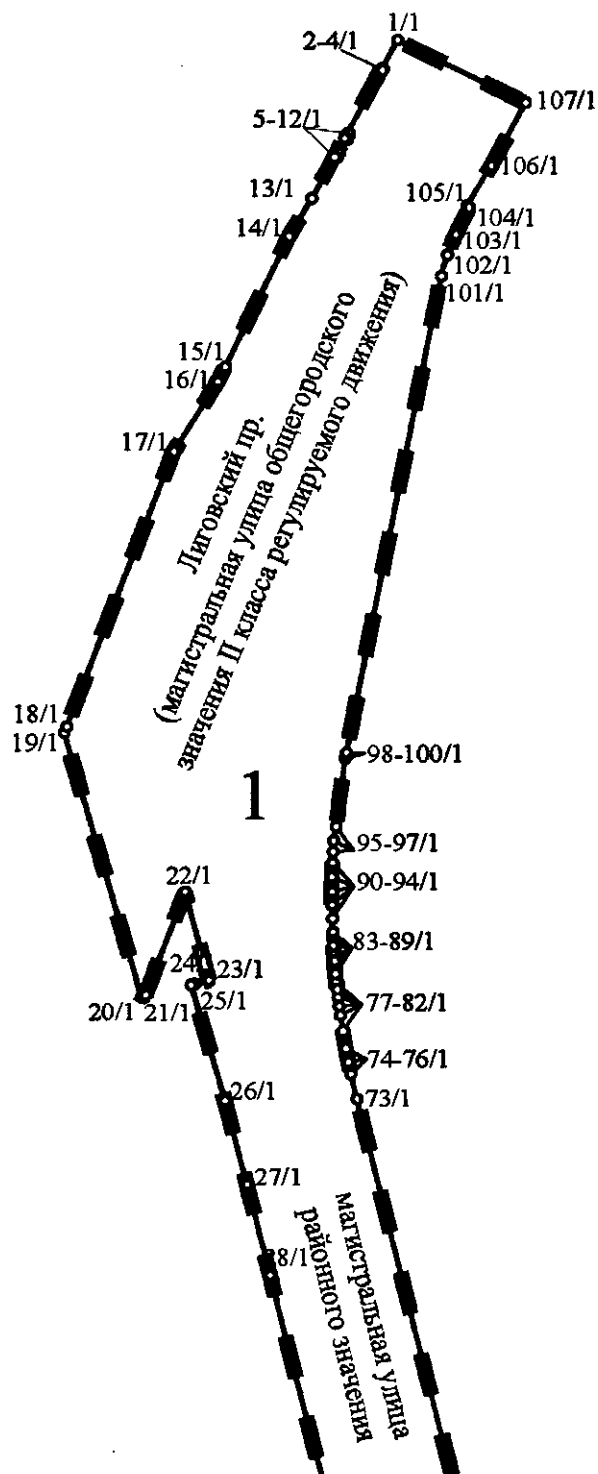
1	2	3	4
37	90064,38	115260,53	—
38	90025,60	115270,56	—
39	90005,28	115276,31	—
40	89987,20	115280,73	—
41	89948,90	115292,14	—
42	89913,31	115302,37	—
43	89915,28	115309,00	—
44	89908,12	115311,09	—
45	89907,50	115308,97	—
46	89850,13	115325,38	—
47	89837,35	115329,04	—
48	89841,13	115342,28	—
49	89831,96	115345,39	—
50	89833,13	115356,96	—
51	89834,85	115373,87	—
52	89836,08	115385,96	—
53	89836,81	115385,96	—
54	89866,51	115382,37	—
55	89888,30	115379,72	—
56	89892,28	115378,77	—
57	89901,87	115376,50	—
58	89952,95	115336,28	250,00
59	90012,67	115310,59	—
60	90034,75	115304,35	—
61	90064,30	115297,81	—
62	90074,94	115294,86	—
63	90107,17	115285,43	—
64	90208,92	115258,04	—
65	90213,09	115256,92	—
66	90249,87	115247,44	—
67	90302,01	115232,75	—
68	90302,39	115232,68	—
69	90303,00	115232,56	—
70	90314,80	115230,01	—
71	90316,51	115229,59	—
72	90316,74	115229,54	—
73	90338,62	115224,17	—
74	90349,71	115221,45	—
75	90357,57	115219,52	—
76	90360,55	115218,79	—
77	90369,97	115216,56	—

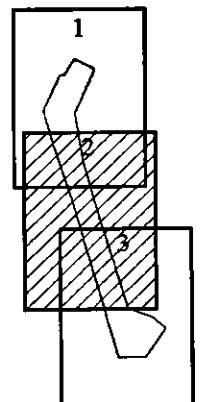
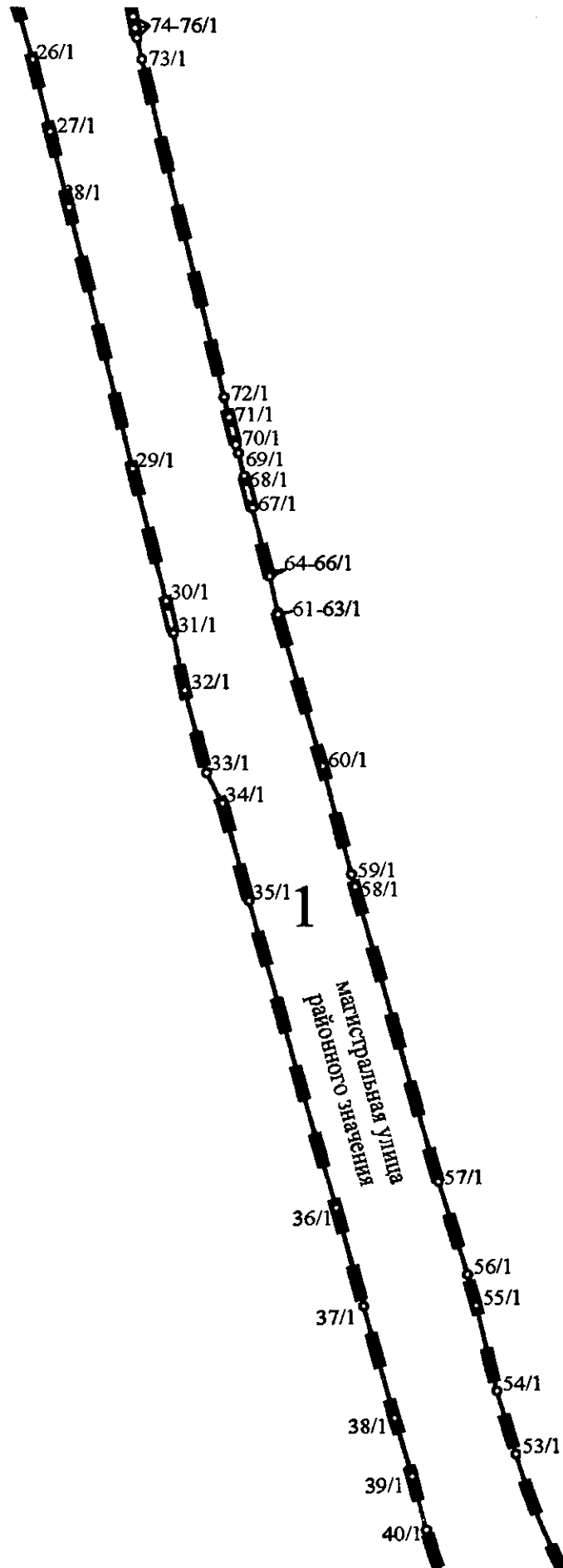
1	2	3	4
78	90376,67	115214,97	—
79	90492,15	115187,61	—
80	90499,39	115186,00	—
81	90502,79	115185,33	—
82	90506,69	115184,61	—
83	90511,66	115183,80	—
84	90516,16	115183,14	—
85	90518,82	115182,80	—
86	90521,48	115182,48	—
87	90523,64	115182,24	—
88	90525,81	115182,03	—
89	90527,98	115181,83	—
90	90530,15	115181,65	—
91	90531,59	115181,54	—
92	90533,03	115181,44	—
93	90535,91	115181,26	—
94	90537,83	115181,16	—
95	90539,76	115181,07	—
96	90543,54	115180,95	—
97	90547,42	115180,88	—
98	90551,16	115180,88	—
99	90555,41	115180,94	—
100	90559,57	115181,07	—
101	90562,75	115181,21	—
102	90565,93	115181,40	—
103	90570,01	115182,09	—
104	90589,57	115184,74	—
105	90590,33	115184,85	27,00
106	90591,09	115184,99	—
107	90726,79	115211,32	—
108	90732,85	115212,90	50,00
109	90738,67	115215,22	—
110	90746,36	115218,87	—
111	90746,78	115218,16	—
112	90758,34	115224,96	—
113	90775,84	115234,44	—

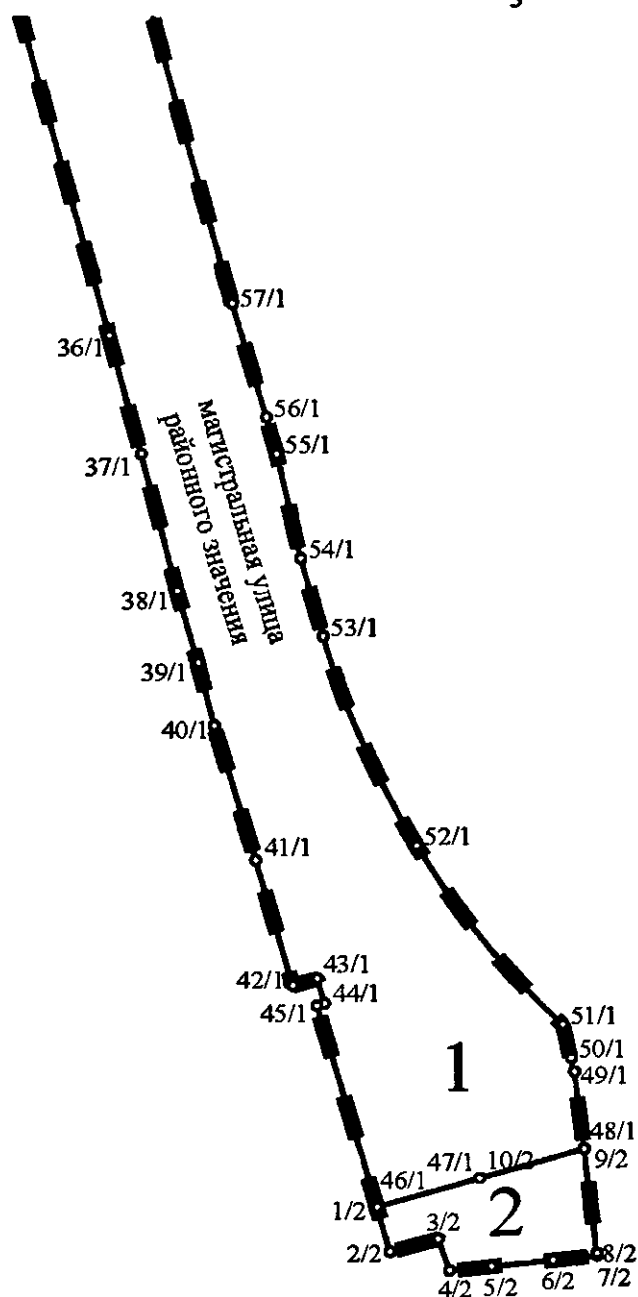


ЧЕРТЕЖ

**границ зон планируемого размещения линейного объекта регионального значения
«улица от Лиговского пр. до Северного железнодорожного полукольца»
(границы территории, в отношении которой осуществляется подготовка проекта планировки;
границы зоны планируемого размещения линейного объекта регионального значения; границы зоны
планируемого размещения объектов капитального строительства, проектируемых в составе
линейного объекта регионального значения; номера характерных точек границ зон планируемого
размещения линейного объекта регионального значения, в том числе точек начала и окончания,
точек изменения описания границ таких зон)**







Условные обозначения

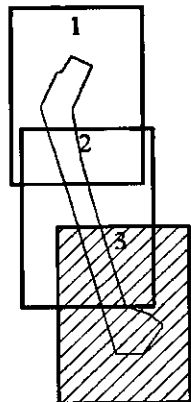
--- — границы территории, в отношении которой осуществляется подготовка проекта планировки территории

□ — границы зоны планируемого размещения линейного объекта регионального значения

▨ — границы зоны планируемого размещения объектов капитального строительства, проектируемых в составе линейного объекта регионального значения

1 — номер зоны планируемого размещения линейного объекта регионального значения, а также зоны планируемого размещения объектов капитального строительства, проектируемых в составе линейного объекта регионального значения

2/1 • — номера характерных точек границ зоны планируемого размещения линейного объекта регионального значения, в том числе точек начала и окончания, точек изменения описания границ таких зон



Приложение № 3
к постановлению
Правительства Санкт-Петербурга
от 22.01.2025 № 23

ПОЛОЖЕНИЕ
о размещении линейного объекта регионального значения
«улица от Лиговского пр. до Северного железнодорожного полукольца»

1. Наименование, основные характеристики и назначение планируемого для размещения линейного объекта регионального значения.

Наименование планируемого для размещения линейного объекта регионального значения: «улица от Лиговского пр. до Северного железнодорожного полукольца».

Основные характеристики:

Категория	Магистральная улица районного значения
Протяженность	0,89 км
Пропускная способность	До 3785 авт./час
Интенсивность движения	До 1000 авт./час
Проектная мощность	Пропускная способность до 3785 авт./час
Грузонапряженность	до 42 тыс.т/сутки

Назначение: автомобильная дорога регионального значения.

2. Границы зоны планируемого размещения линейного объекта регионального значения устанавливаются в Фрунзенском районе Санкт-Петербурга.

3. Перечень координат характерных точек границ зон планируемого размещения линейного объекта регионального значения, границ зон планируемого размещения объектов капитального строительства, проектируемых в составе линейного объекта регионального значения.

Номер точки	X	Y	R(м)
1	2	3	4
Зона планируемого размещения линейного объекта регионального значения 1			
1	90793,74	115199,15	—
2	90785,58	115194,86	—
3	90785,55	115195,14	—
4	90785,19	115194,95	—
5	90767,33	115185,33	—
6	90767,05	115185,89	—
7	90765,67	115185,18	—
8	90765,93	115184,58	—
9	90762,15	115182,54	—
10	90761,93	115183,04	—
11	90760,58	115182,39	—
12	90760,85	115181,84	—
13	90749,13	115175,53	—

1	2	3	4
14	90738,27	115169,37	—
15	90700,82	115151,76	—
16	90696,68	115149,65	—
17	90677,05	115137,57	—
18	90598,72	115108,12	—
19	90597,07	115107,44	—
20	90521,70	115128,45	—
21	90522,34	115129,68	—
22	90551,37	115140,53	—
23	90526,37	115147,04	—
24	90525,37	115143,16	—
25	90525,11	115142,16	—
26	90491,95	115151,34	—
27	90467,61	115157,30	—
28	90441,88	115163,55	—
29	90352,32	115184,77	—
30	90306,94	115195,90	—
31	90295,96	115198,27	—
32	90276,36	115202,09	—
33	90247,86	115209,24	—
34	90237,47	115214,49	—
35	90204,17	115223,07	—
36	90098,15	115251,61	—
37	90064,38	115260,53	—
38	90025,60	115270,56	—
39	90005,28	115276,31	—
40	89987,20	115280,73	—
41	89948,90	115292,14	—
42	89913,31	115302,37	—
43	89915,28	115309,00	—
44	89908,12	115311,09	—
45	89907,50	115308,97	—
46	89850,13	115325,38	—
47	89858,27	115353,70	—
48	89866,51	115382,37	—
49	89888,30	115379,72	—
50	89892,28	115378,77	—
51	89901,87	115376,50	—
52	89952,95	115336,28	250,00
53	90012,67	115310,59	—
54	90034,75	115304,35	—
55	90064,30	115297,81	—

1	2	3	4
56	90074,94	115294,86	—
57	90107,17	115285,43	—
58	90208,92	115258,04	—
59	90213,09	115256,92	—
60	90249,87	115247,44	—
61	90302,01	115232,75	—
62	90302,39	115232,68	—
63	90303,00	115232,56	—
64	90314,80	115230,01	—
65	90316,51	115229,59	—
66	90316,74	115229,54	—
67	90338,62	115224,17	—
68	90349,71	115221,45	—
69	90357,57	115219,52	—
70	90360,55	115218,79	—
71	90369,97	115216,56	—
72	90376,67	115214,97	—
73	90492,15	115187,61	—
74	90499,39	115186,00	—
75	90502,79	115185,33	—
76	90506,69	115184,61	—
77	90511,66	115183,80	—
78	90516,16	115183,14	—
79	90518,82	115182,80	—
80	90521,48	115182,48	—
81	90523,64	115182,24	—
82	90525,81	115182,03	—
83	90527,98	115181,83	—
84	90530,15	115181,65	—
85	90531,59	115181,54	—
86	90533,03	115181,44	—
87	90535,91	115181,26	—
88	90537,83	115181,16	—
89	90539,76	115181,07	—
90	90543,54	115180,95	—
91	90547,42	115180,88	—
92	90551,16	115180,88	—
93	90555,41	115180,94	—
94	90559,57	115181,07	—
95	90562,75	115181,21	—
96	90565,93	115181,40	—
97	90570,01	115182,09	—

1	2	3	4
98	90589,57	115184,74	—
99	90590,33	115184,85	27,00
100	90591,09	115184,99	—
101	90726,79	115211,32	—
102	90732,85	115212,90	50,00
103	90738,67	115215,22	—
104	90746,36	115218,87	—
105	90746,78	115218,16	—
106	90758,34	115224,96	—
107	90775,84	115234,44	—
Зона планируемого размещения объекта капитального строительства, проектируемого в составе линейного объекта регионального значения, 2			
1	89850,13	115325,38	—
2	89837,35	115329,04	—
3	89841,13	115342,28	—
4	89831,96	115345,39	—
5	89833,13	115356,96	—
6	89834,85	115373,87	—
7	89836,08	115385,96	—
8	89836,81	115385,96	—
9	89866,51	115382,37	—
10	89858,27	115353,70	—

4.Предельные параметры разрешенного строительства, реконструкции объектов капитального строительства, проектируемых в составе линейного объекта регионального значения в границах зоны планируемого размещения.

Номер зоны размещения объекта капитального строительства, проектируемого в составе линейного объекта регионального значения	2
Функциональное назначение объекта капитального строительства, проектируемого в составе линейного объекта регионального значения	Стоянка транспортных средств, осуществляющих перевозки людей по установленному маршруту
Предельная высота объекта капитального строительства, проектируемого в состав линейного объекта регионального значения	0 м
Максимальный процент застройки зоны планируемого размещения объекта капитального строительства, проектируемого в составе линейного объекта регионального значения	100%
Минимальные отступы от границ земельных участков	0 м

5. Мероприятия по защите сохраняемых объектов капитального строительства (здание, строение, сооружение, объекты, строительство которых не завершено), существующих и строящихся на момент подготовки проекта планировки территории для размещения линейного объекта регионального значения (далее – территория), а также объектов капитального строительства, планируемых к строительству в соответствии с ранее утвержденной документацией по планировке территории, от возможного негативного воздействия в связи с размещением линейного объекта регионального значения.

Перечень мероприятий включает комплексное геотехническое сопровождение строительства для обеспечения надежности и безопасности зданий (сооружений) при строительстве, а также безопасности соседней застройки, на которую может оказать влияние строительство, предварительную оценку геотехнической ситуации, инженерно-геологические изыскания, геотехническое обоснование проекта, технологический регламент ведения работ, мониторинг за сохранностью зданий и сооружений при производстве работ и контроль качества работ, послепостроечный мониторинг.

6. Мероприятия по сохранению объектов культурного наследия от возможного негативного воздействия в связи с размещением линейного объекта регионального значения.

К историческому планировочному каркасу на территории относится Лиговский пр.

Охраняются трассировка улиц и дорог, сохранившиеся исторические линии застройки, аллеи посадки и озеленение. Рекомендуются восстановление утраченных исторических линий застройки, аллейных посадок и озеленения вдоль основных подъездных дорог.

В границах зоны размещения линейного объекта регионального значения отсутствуют объекты (выявленные объекты) культурного наследия. К территории непосредственно примыкают выявленный объект культурного наследия «Дом А.Х.Ефремова» (Лиговский пр., д.275, корп.1, литера А) и выявленный объект культурного наследия «Здание товарной станции Московско - Виндаво - Рыбинской железной дороги» (Лиговский пр., д.240, литера И).

В случае обнаружения в ходе проведения изыскательских, проектных, земляных, строительных, мелиоративных, хозяйственных работ, указанных в статье 30 Федерального закона «Об объектах культурного наследия (памятниках истории и культуры) народов Российской Федерации», работ по использованию лесов и иных работ объекта, обладающего признаками объекта культурного наследия, в том числе объекта археологического наследия, заказчик указанных работ, технический заказчик (застройщик) объекта капитального строительства, лицо, проводящее указанные работы, обязаны незамедлительно приостановить указанные работы и в течение трех дней со дня обнаружения

такого объекта направить в региональный орган охраны объектов культурного наследия письменное заявление об обнаруженном объекте культурного наследия.

7. Мероприятия по охране окружающей среды.

Мероприятия по охране окружающей среды будут осуществляться в период строительства и эксплуатации линейного объекта регионального значения:

- оценка загрязнения атмосферного воздуха;
- охрана поверхностных и подземных вод от истощения и загрязнения;
- оценка воздействия объекта на растительный и животный мир;
- мероприятия по защите от шума;

экологический мониторинг (в том числе мониторинг атмосферного воздуха, водных ресурсов, почвенного покрова, химического загрязнения почв, уровней шума, локальный мониторинг за сбором, временным хранением и транспортировкой отходов).

8. Мероприятия по защите территории от чрезвычайных ситуаций природного и техногенного характера, в том числе по обеспечению пожарной безопасности и гражданской обороне.

Предусматриваются следующие противопожарные мероприятия для линейного объекта регионального значения:

к использованию на линейном объекте регионального значения допускаются строительные материалы, оборудование и кабельная продукция, имеющие сертификаты соответствия государственного стандарта Российской Федерации и сертификаты пожарной безопасности;

обеспечение беспрепятственной эвакуации людей с территории;

обеспечение возможности беспрепятственного ввода и передвижения на территории сил и средств ликвидации чрезвычайных ситуаций, в том числе пожарного автотранспорта;

обеспечение наружного пожаротушения от пожарных гидрантов на коммунальной сети.

Для обеспечения ввода пожарного автотранспорта к линейному объекту регионального значения предусматривается использование существующей улично-дорожной сети.

Спасение материальных ценностей (различной автомобильной и железнодорожной техники) предусмотрено силами и средствами специализированных формирований (Министерство Российской Федерации по делам гражданской обороны, чрезвычайным ситуациям и ликвидации последствий стихийных бедствий, Министерство транспорта Российской Федерации и дорожные службы).

Мероприятия по защите людей.

Мероприятия по защите людей в военное время.

Территория находится в пределах границ Санкт-Петербурга, территория которого отнесена к особой группе по гражданской обороне. Функционирование линейного объекта регионального значения может быть предусмотрено в военное время (при военных конфликтах). Таким образом, организации, эксплуатирующие линейные объекты, могут продолжать свою деятельность в военное время (при военных конфликтах).

Порядок эксплуатации линейного объекта регионального значения в военное время определяется планом гражданской обороны Санкт-Петербурга.

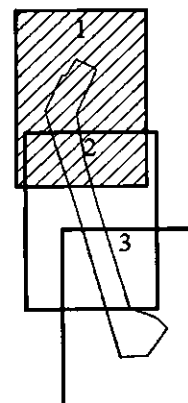
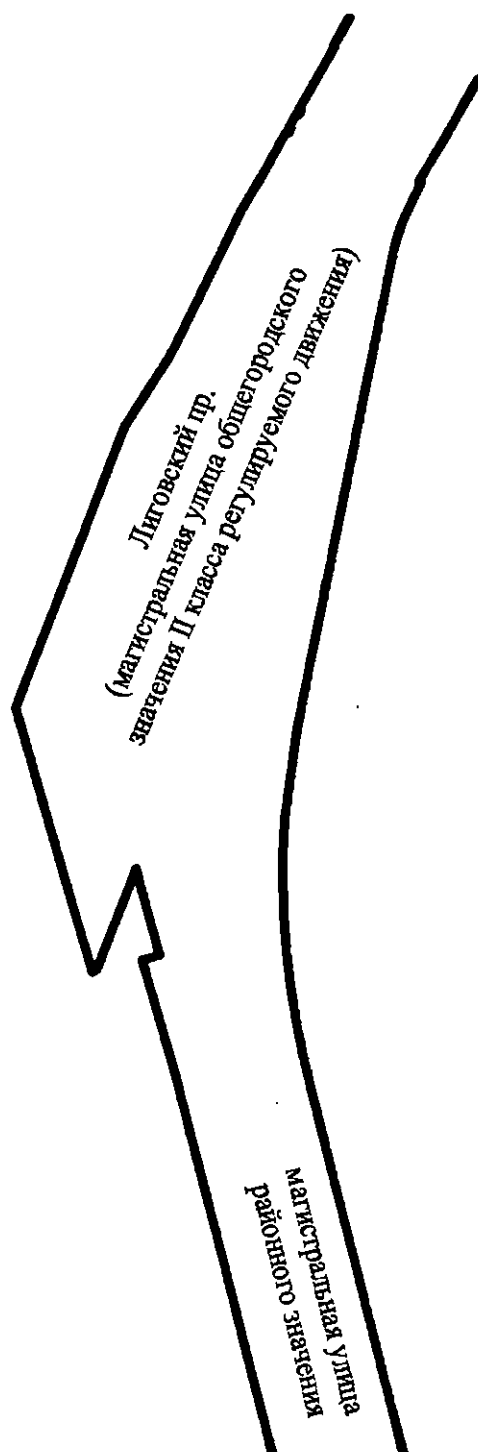
Требованиями к типу, защитным свойствам, характеристикам систем жизнеобеспечения и готовности к приему укрываемых в защитных сооружениях гражданской обороны на территории не предусматриваются решения по укрытию населения.

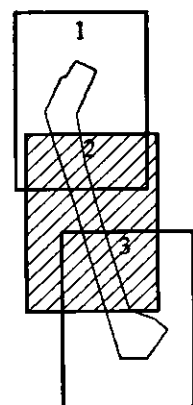
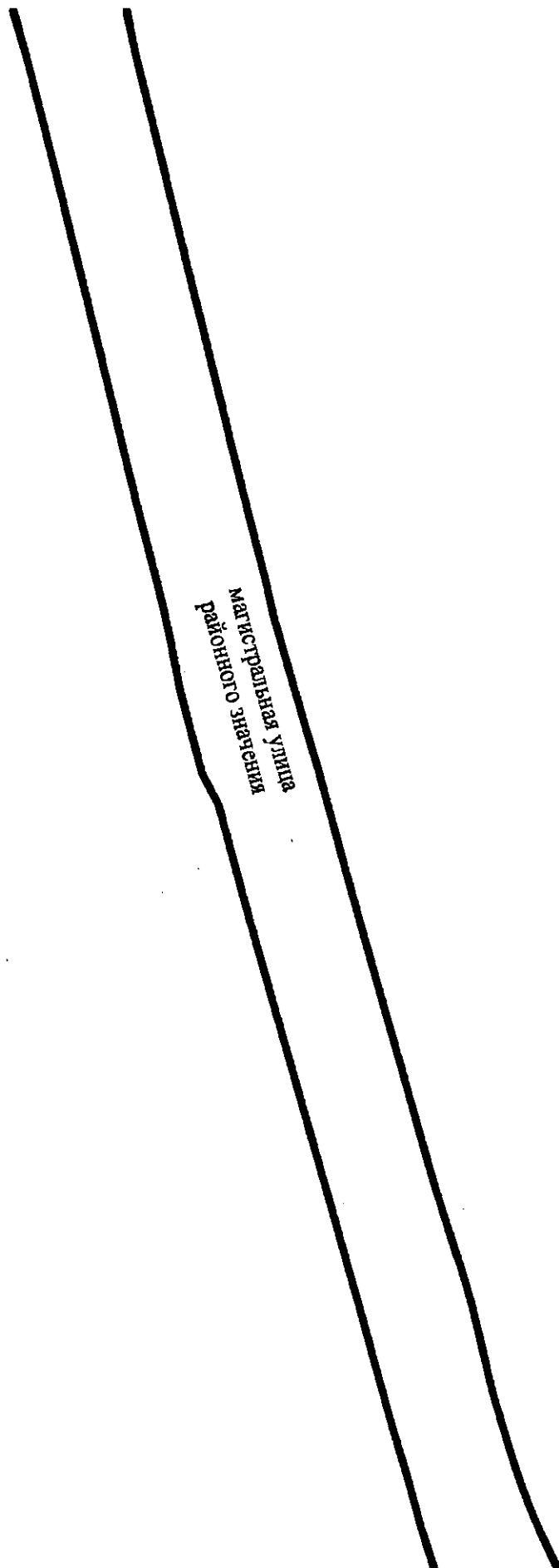
Мероприятия по защите персонала организаций, продолжающих работу в военное время.

Мероприятия по защите и укрытию персонала работающей смены дежурного и линейного персонала организаций, обеспечивающих функционирование действующих и планируемых железнодорожных путей и жизнедеятельность района размещения линейного объекта регионального значения и выполняющих мероприятия гражданской обороны на нем, учтены в планах гражданской обороны соответствующих организаций, имеющих мобилизационные задания и продолжающих работу в военное время.



ЧЕРТЕЖ
межевания территории для размещения линейного объекта регионального значения
«улица от Лиговского пр. до Северного железнодорожного полукольца»
(красные линии)

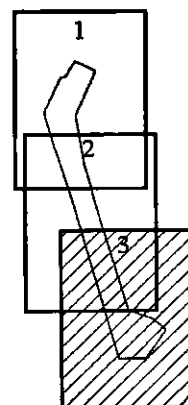




магистральная улица
районного значения

Условные обозначения

— красные линии



Приложение № 5
к постановлению
Правительства Санкт-Петербурга
от 22.01.2025 № 23

ПЕРЕЧЕНЬ

образуемых земельных участков; перечень координат характерных точек образуемых земельных участков; сведения о границах территории, применительно к которой осуществляется подготовка проекта межевания, содержащие перечень координат характерных точек таких границ в системе координат, используемой для ведения Единого государственного реестра недвижимости; вид разрешенного использования образуемых земельных участков, предназначенных для размещения линейного объекта регионального значения «улица от Лиговского пр. до Северного железнодорожного полукольца»

1. Перечень образуемых земельных участков.

Условный номер образуемого земельного участка	Номера характерных точек образуемого земельного участка	Кадастровый номер земельного участка, из которого образуется земельный участок	Площадь образуемого земельного участка, га	Сведения об отнесении (неотнесении) образуемых земельных участков к территории общего пользования	Способ образования земельного участка	Сведения об отнесении образуемого земельного участка к определенной категории земель
1	2	3	4	5	6	7
1	1-28	—	1,0729	Отнесен	Образование земельного участка из земель, находящихся в государственной собственности	Земли населенных пунктов
2.1	1-68	78:13:0007319:35	2,7882	Не отнесен	Раздел	Земли населенных пунктов
2.2	1-54	78:13:0007319: (ЗУ 2.1)	2,7477	Отнесен	Раздел или перераспределение	Земли населенных пунктов
3	1-7	78:13:0007319: 3877	0,0163	Отнесен	Раздел	Земли населенных пунктов
4	1-7	78:13:0007319: 3876	0,0629	Отнесен	Раздел	Земли населенных

1	2	3	4	5	6	7
						пунктов
5	1-7	78:13:0007319:35	0,0518	Не отнесен	Раздел	Земли населенных пунктов
6	1-7	78:13:0007319:35	0,0818	Не отнесен	Раздел	Земли населенных пунктов

Существующие земельные участки, в отношении которых предполагаются их резервирование и (или) изъятие для государственных нужд

№ п/п	Кадастровый номер существующего земельного участка	Адрес или описание местоположения земельного участка
1	2	3
1	78:13:0007319:5820	Санкт-Петербург, муниципальное образование Волковское, Лиговский пр.

2. Образуемые земельные участки, в отношении которых предполагаются их резервирование и (или) изъятие для государственных нужд; перечень и адреса, расположенных на таких земельных участках объектов недвижимого имущества согласно Единому государственному реестру недвижимости.

Условный номер образуемого земельного участка	Кадастровые номера земельных участков, из которых образуется земельный участок	Адрес или описание местоположения образуемого земельного участка
1	2	3
2.1	78:13:0007319:35	Санкт-Петербург, участок ж.д.«Лиговский пр.-Северное полукольцо», 2-й км, (от 2 км 090 м до 2 км 850 м)
2.2	78:13:0007319: (ЗУ 2.1)	Санкт-Петербург, участок ж.д.«Лиговский пр.-Северное полукольцо», 2-й км, (от 2 км 090 м до 2 км 850 м)
3	78:13:0007319:3877	Санкт Петербург, муниципальное образование Волковское, Лиговский пр.
4	78:13:0007319:3876	Санкт Петербург, муниципальное образование Волковское, Лиговский пр.
5	78:13:0007319:35	Санкт-Петербург, участок ж.д.«Лиговский пр.-Северное полукольцо», 2-й км, (от 2 км 090 м до 2 км 850 м)
6	78:13:0007319:35	Санкт-Петербург, участок ж.д.«Лиговский пр.-Северное полукольцо», 2-й км, (от 2 км 090 м до 2 км 850 м)

Перечень и адреса, расположенных на таких земельных участках объектов недвижимого имущества согласно Единому государственному реестру недвижимости.

Кадастровый номер существующего земельного участка	Кадастровый номер объекта недвижимого имущества	Адрес объекта недвижимого имущества
1	2	3
78:13:0007319:35	78:00:0000000:1682	Санкт-Петербург, Лиговский пр., д.240, литера Г9
	78:13:0000000:3714	Санкт-Петербург, водопроводная сеть Фрунзенского района, литера А
	78:13:0000000:3728	Санкт-Петербург, Лиговский пр., д.240, сооружение 2, литера Е
	78:13:0000000:3730	Санкт-Петербург, Лиговский пр., д.240, сооружение 2, литера А
	78:13:0007319:1054	Санкт-Петербург, Лиговский пр., д.240, литера Д
	78:13:0007319:1058	Санкт-Петербург, Лиговский пр., д.240, литера И
	78:13:0007319:1087	Санкт-Петербург, Лиговский пр., д.240, литера Л
	78:13:0007319:1195	Санкт-Петербург, участок ж.д. «Лиговский пр.-Северное полукольцо», литера А
	78:13:0007319:1825	Санкт-Петербург, Лиговский пр., д.242, литера П
	78:13:0007319:1983	Санкт-Петербург, Лиговский пр., д.240, сооружение 2, литера Д
	78:13:0007319:1988	Санкт-Петербург, Лиговский пр., д.240, сооружение 2, литера Б
	78:13:0007319:1989	Санкт-Петербург, Лиговский пр., д.240, сооружение 2, литера Г
	78:13:0007319:1990	Санкт-Петербург, Лиговский пр., д.240, сооружение 2, литера Ж
	78:13:0007319:2026	Санкт-Петербург, Лиговский пр., д.240, сооружение 3, литера А
	78:13:0007319:2028	Санкт-Петербург, Лиговский пр., д.240, сооружение 3, литера В
	78:13:0007319:2030	Санкт-Петербург, Лиговский пр., д.240, сооружение 3, литера Д
	78:13:0007319:2032	Санкт-Петербург, Лиговский пр., д.240, литера Г11
	78:13:0007319:2033	Санкт-Петербург, Лиговский пр., д.240, литера Г12
	78:13:0007319:2035	Санкт-Петербург, Лиговский пр., д.240, литера Г14
	78:13:0007319:2036	Санкт-Петербург, Лиговский пр., д.240, литера Г15

1	2	3
	78:13:0733402:3556	Санкт-Петербург, станционные пути станции Санкт-Петербург - Товарный - Витебский, литера 65
	78:13:0733402:3612	Санкт-Петербург, станционные пути станции Санкт-Петербург - Товарный - Витебский, литера 67
	78:13:0733402:3611	Санкт-Петербург, станционные пути станции Санкт-Петербург - Товарный - Витебский, литера 63
	78:13:0733402:3621	Санкт-Петербург, станционные пути станции Санкт-Петербург - Товарный - Витебский, литера 84
	78:13:0007319:2038	Санкт-Петербург, Лиговский пр., д.240, литера Г5
	78:13:0007319:1083	Санкт-Петербург, Лиговский пр., д.242, литера Д
	78:13:0007319:1819	Санкт-Петербург, Лиговский пр., д.242, литера Р
	78:13:0007319:1823	Санкт-Петербург, Лиговский пр., д.242, литера Н
	78:13:0007319:1071	Санкт-Петербург, Лиговский пр., д.242, литера А1
	78:13:0007319:1077	Санкт-Петербург, Лиговский пр., д.240, литера Ц
	78:13:0007319:1052	Санкт-Петербург, Лиговский пр., д.240, литера Б
	78:13:0007319:1062	Санкт-Петербург, Лиговский пр., д.240, литера П
	78:13:0007319:1059	Санкт-Петербург, Лиговский пр., д.240, литера К
	78:13:0733402:3562	Санкт-Петербург, станционные пути станции Санкт-Петербург - Товарный - Витебский, литера 74
	78:13:0733402:3563	Санкт-Петербург, станционные пути станции Санкт-Петербург - Товарный - Витебский, литера 75
	78:13:0733402:3557	Санкт-Петербург, станционные пути станции Санкт-Петербург - Товарный - Витебский, литера 66
	78:13:0733402:3564	Санкт-Петербург, станционные пути станции Санкт-Петербург - Товарный - Витебский, литера 76
	78:13:0733402:3567	Санкт-Петербург, станционные пути станции Санкт-Петербург - Товарный - Витебский, литера 79
	78:13:0733402:3620	Санкт-Петербург, станционные пути станции Санкт-Петербург - Товарный - Витебский, литера 83
	78:13:0007319:1056	Санкт-Петербург, Лиговский пр., д.240, литера Ж

1	2	3
	78:13:0007319:2039	Санкт-Петербург, Лиговский пр., д.240, литера Г10
	78:13:0007319:2037	Санкт-Петербург, Лиговский пр., д.240, литера Г4
	78:13:0007319:2031	Санкт-Петербург, Лиговский пр., д.240, литера Г2
78:13:0007319:3877	78:13:0007319:1031	Санкт-Петербург, Тосина ул., д.3
	78:13:0007319:1781	Санкт-Петербург, Тосина ул., д.3
	78:13:0007319:2026	Санкт-Петербург, Лиговский пр., д.240, сооружение 3, литера А
	78:13:0000000:3730	Санкт-Петербург, Лиговский пр., д.240, сооружение 2, литера А
	78:13:0007319:1989	Санкт-Петербург, Лиговский пр., д.240, сооружение 2, литера Г
	78:13:0007319:1988	Санкт-Петербург, Лиговский пр., д.240, сооружение 2, литера Б
	78:13:0733402:3562	Санкт-Петербург, станционные пути станции Санкт-Петербург - Товарный - Витебский, литера 74
	78:13:0733402:3563	Санкт-Петербург, станционные пути станции Санкт-Петербург - Товарный - Витебский, литера 75
	78:13:0733402:3557	Санкт-Петербург, станционные пути станции Санкт-Петербург - Товарный - Витебский, литера 66
	78:13:0733402:3612	Санкт-Петербург, станционные пути станции Санкт-Петербург - Товарный - Витебский, литера 67
	78:13:0733402:3611	Санкт-Петербург, станционные пути станции Санкт-Петербург - Товарный - Витебский, литера 63
	78:13:0733402:3621	Санкт-Петербург, станционные пути станции Санкт-Петербург - Товарный - Витебский, литера 84
	78:13:0733402:3620	Санкт-Петербург, станционные пути станции Санкт-Петербург - Товарный - Витебский, литера 83
	78:13:0007319:2039	Санкт-Петербург, Лиговский пр., д.240, литера Г10
	78:13:0007319:2038	Санкт-Петербург, Лиговский пр., д.240, литера Г5
	78:13:0007319:2037	Санкт-Петербург, Лиговский пр., д.240, литера Г4
	78:13:0007319:2035	Санкт-Петербург, Лиговский пр., д.240, литера Г14
	78:13:0007319:2034	Санкт-Петербург, Лиговский пр., д.240, литера Г13
	78:13:0007319:2033	Санкт-Петербург, Лиговский пр., д.240, литера Г12

1	2	3
	78:13:0007319:2032	Санкт-Петербург, Лиговский пр., д.240, литера Г11
	78:13:0007319:2031	Санкт-Петербург, Лиговский пр., д.240, литера Г2
78:13:0007319:3876	78:00:0000000:1682	Санкт-Петербург, Лиговский пр., д.240, литера Г9
	78:13:0000000:3730	Санкт-Петербург, Лиговский пр., д.240, сооружение 2, литера А
	78:13:0007319:1989	Санкт-Петербург, Лиговский пр., д.240, сооружение 2, литера Г
	78:13:0007319:1988	Санкт-Петербург, Лиговский пр., д.240, сооружение 2, литера Б
	78:13:0007319:1983	Санкт-Петербург, Лиговский пр., д.240, сооружение 2, литера Д
	78:13:0007319:1990	Санкт-Петербург, Лиговский пр., д.240, сооружение 2, литера Ж
	78:13:0007319:2035	Санкт-Петербург, Лиговский пр., д.240, литера Г14
	78:13:0007319:2034	Санкт-Петербург, Лиговский пр., д.240, литера Г13
	78:13:0007319:2033	Санкт-Петербург, Лиговский пр., д.240, литера Г12
	78:13:0007319:2032	Санкт-Петербург, Лиговский пр., д.240, литера Г11
	78:13:0007319:2030	Санкт-Петербург, Лиговский пр., д.240, сооружение 3, литера Д
	78:13:0733402:3562	Санкт-Петербург, станционные пути станции Санкт-Петербург - Товарный - Витебский, литера 74
	78:13:0733402:3563	Санкт-Петербург, станционные пути станции Санкт-Петербург - Товарный - Витебский, литера 75
	78:13:0733402:3557	Санкт-Петербург, станционные пути станции Санкт-Петербург - Товарный - Витебский, литера 66
	78:13:0733402:3620	Санкт-Петербург, станционные пути станции Санкт-Петербург - Товарный - Витебский, литера 83
	78:13:0007319:2039	Санкт-Петербург, Лиговский пр., д.240, литера Г10
	78:13:0007319:2037	Санкт-Петербург, Лиговский пр., д.240, литера Г4
	78:13:0007319:2031	Санкт-Петербург, Лиговский пр., д.240, литера Г2
78:13:0007319:5820	78:13:0007319:2032	Санкт-Петербург, Лиговский пр., д.240, литера Г11
	78:13:0007319:2033	Санкт-Петербург, Лиговский пр., д.240, литера Г12
	78:13:0007319:2034	Санкт-Петербург, Лиговский пр., д.240, литера Г13

1	2	3
	78:13:0007319:2035	Санкт-Петербург, Лиговский пр., д.240, литера Г14
	78:13:0007319:2036	Санкт-Петербург, Лиговский пр., д.240, литера Г15

3. Перечень координат характерных точек образуемых земельных участков.

Номер точки	X	Y	R(м)
1	2	3	4
Образуемый земельный участок 1			
1	90521,70	115128,45	—
2	90522,34	115129,68	—
3	90551,37	115140,53	—
4	90717,37	115202,59	—
5	90723,27	115205,10	—
6	90729,71	115207,83	—
7	90746,78	115218,16	—
8	90758,34	115224,96	—
9	90775,84	115234,44	—
10	90793,74	115199,15	—
11	90785,58	115194,86	—
12	90785,55	115195,14	—
13	90785,19	115194,95	—
14	90767,33	115185,33	—
15	90767,05	115185,89	—
16	90765,67	115185,18	—
17	90765,93	115184,58	—
18	90762,15	115182,54	—
19	90761,93	115183,04	—
20	90760,58	115182,39	—
21	90760,85	115181,84	—
22	90749,13	115175,53	—
23	90738,27	115169,37	—
24	90700,82	115151,76	—
25	90696,68	115149,65	—
26	90677,05	115137,57	—
27	90598,72	115108,12	—
28	90597,07	115107,44	—
S=10729 кв.м			
Образуемый земельный участок 2.1			
1	89934,27	115348,55	—
2	89917,47	115361,83	250,00
3	89901,87	115376,50	—
4	89892,28	115378,77	—

1	2	3	4
5	89888,30	115379,72	—
6	89866,51	115382,37	—
7	89858,27	115353,70	—
8	89850,13	115325,38	—
9	89907,50	115308,97	—
10	89908,12	115311,09	—
11	89915,28	115309,00	—
12	89913,31	115302,37	—
13	89948,90	115292,14	—
14	89987,20	115280,73	—
15	90005,28	115276,31	—
16	90025,60	115270,56	—
17	90064,38	115260,53	—
18	90098,15	115251,61	—
19	90204,17	115223,07	—
20	90237,47	115214,49	—
21	90247,86	115209,24	—
22	90276,36	115202,09	—
23	90295,96	115198,27	—
24	90306,94	115195,90	—
25	90352,32	115184,77	—
26	90441,88	115163,55	—
27	90467,61	115157,30	—
28	90491,95	115151,34	—
29	90525,11	115142,16	—
30	90525,37	115143,16	—
31	90526,37	115147,04	—
32	90551,37	115140,53	—
33	90717,37	115202,59	—
34	90723,27	115205,10	—
35	90729,71	115207,83	—
36	90746,78	115218,16	—
37	90746,36	115218,87	—
38	90738,67	115215,22	—
39	90732,85	115212,90	50,00
40	90726,79	115211,32	—
41	90591,09	115184,99	—
42	90590,33	115184,85	27,00
43	90589,57	115184,74	—
44	90570,01	115182,09	—
45	90565,93	115181,40	—

1	2	3	4
46	90526,45	115164,41	—
47	90315,43	115218,20	—
48	90301,14	115221,85	—
49	90287,73	115225,26	—
50	90208,92	115258,04	—
51	90107,17	115285,43	—
52	90074,94	115294,86	—
53	90064,30	115297,81	—
54	90034,75	115304,35	—
55	90012,67	115310,59	—
56	89996,31	115315,84	250,00
57	89980,34	115322,19	—
58	89981,93	115328,38	—
59	89982,58	115328,22	—
60	89983,49	115332,92	—
61	89983,12	115333,03	—
62	89983,28	115333,63	—
63	89979,50	115334,62	—
64	89980,23	115337,44	—
65	89971,64	115339,69	—
66	89971,60	115339,55	—
67	89971,59	115339,55	—
68	89971,25	115338,78	—
S= 27882 кв.м			
Образуемый земельный участок 2.2			
1	89850,13	115325,38	—
2	89858,27	115353,70	—
3	89866,51	115382,37	—
4	89888,30	115379,72	—
5	89892,28	115378,77	—
6	89901,87	115376,50	—
7	89952,95	115336,28	250,00
8	90012,67	115310,59	—
9	90034,75	115304,35	—
10	90064,30	115297,81	—
11	90074,94	115294,86	—
12	90107,17	115285,43	—
13	90208,92	115258,04	—
14	90287,73	115225,26	—
15	90301,14	115221,85	—
16	90315,43	115218,20	—

1	2	3	4
17	90526,45	115164,41	—
18	90565,93	115181,40	—
19	90570,01	115182,09	—
20	90589,57	115184,74	—
21	90590,33	115184,85	27,00
22	90591,09	115184,99	—
23	90726,79	115211,32	—
24	90732,85	115212,90	50,00
25	90738,67	115215,22	—
26	90746,36	115218,87	—
27	90746,78	115218,16	—
28	90729,71	115207,83	—
29	90723,27	115205,10	—
30	90717,37	115202,59	—
31	90551,37	115140,53	—
32	90526,37	115147,04	—
33	90525,37	115143,16	—
34	90525,11	115142,16	—
35	90491,95	115151,34	—
36	90467,61	115157,30	—
37	90441,88	115163,55	—
38	90352,32	115184,77	—
39	90306,94	115195,90	—
40	90295,96	115198,27	—
41	90276,36	115202,09	—
42	90247,86	115209,24	—
43	90237,47	115214,49	—
44	90204,17	115223,07	—
45	90098,15	115251,61	—
46	90064,38	115260,53	—
47	90025,60	115270,56	—
48	90005,28	115276,31	—
49	89987,20	115280,73	—
50	89948,90	115292,14	—
51	89913,31	115302,37	—
52	89915,28	115309,00	—
53	89908,12	115311,09	—
54	89907,50	115308,97	—
S=27477 KB.M			

1	2	3	4
Образуемый земельный участок 3			
1	90316,74	115229,54	—
2	90315,43	115218,20	—
3	90301,14	115221,85	—
4	90302,39	115232,68	—
5	90303,00	115232,56	—
6	90314,80	115230,01	—
7	90316,51	115229,59	—
S=163 кв.м			
Образуемый земельный участок 4			
1	90302,01	115232,75	—
2	90302,39	115232,68	—
3	90301,14	115221,85	—
4	90287,73	115225,26	—
5	90208,92	115258,04	—
6	90213,09	115256,92	—
7	90249,87	115247,44	—
S=629 кв.м			
Образуемый земельный участок 5			
1	89858,27	115353,70	—
2	89836,06	115356,87	—
3	89833,13	115356,96	—
4	89831,96	115345,39	—
5	89841,13	115342,28	—
6	89837,35	115329,04	—
7	89850,13	115325,38	—
S= 518 кв.м			
Образуемый земельный участок 6			
1	89833,13	115356,96	—
2	89836,06	115356,87	—
3	89858,27	115353,70	—
4	89866,51	115382,37	—
5	89836,81	115385,96	—
6	89836,08	115385,96	—
7	89834,85	115373,87	—
S= 818 кв.м			

4. Сведения о границах территории, применительно к которой осуществляется подготовка проекта межевания, содержащие перечень координат характерных точек таких границ в системе координат, используемой для ведения Единого государственного реестра недвижимости.

Номер точки	X	Y	R(м)
1	2	3	4
Образующий земельный участок 1			
1	90521,70	115128,45	—
2	90522,34	115129,68	—
3	90551,37	115140,53	—
4	90717,37	115202,59	—
5	90723,27	115205,10	—
6	90729,71	115207,83	—
7	90746,78	115218,16	—
8	90758,34	115224,96	—
9	90775,84	115234,44	—
10	90793,74	115199,15	—
11	90785,58	115194,86	—
12	90785,55	115195,14	—
13	90785,19	115194,95	—
14	90767,33	115185,33	—
15	90767,05	115185,89	—
16	90765,67	115185,18	—
17	90765,93	115184,58	—
18	90762,15	115182,54	—
19	90761,93	115183,04	—
20	90760,58	115182,39	—
21	90760,85	115181,84	—
22	90749,13	115175,53	—
23	90738,27	115169,37	—
24	90700,82	115151,76	—
25	90696,68	115149,65	—
26	90677,05	115137,57	—
27	90598,72	115108,12	—
28	90597,07	115107,44	—
Образующий земельный участок 2.1			
1	89934,27	115348,55	—
2	89917,47	115361,83	250,00
3	89901,87	115376,50	—
4	89892,28	115378,77	—
5	89888,30	115379,72	—
6	89866,51	115382,37	—
7	89858,27	115353,70	—
8	89850,13	115325,38	—
9	89907,50	115308,97	—
10	89908,12	115311,09	—

1	2	3	4
11	89915,28	115309,00	—
12	89913,31	115302,37	—
13	89948,90	115292,14	—
14	89987,20	115280,73	—
15	90005,28	115276,31	—
16	90025,60	115270,56	—
17	90064,38	115260,53	—
18	90098,15	115251,61	—
19	90204,17	115223,07	—
20	90237,47	115214,49	—
21	90247,86	115209,24	—
22	90276,36	115202,09	—
23	90295,96	115198,27	—
24	90306,94	115195,90	—
25	90352,32	115184,77	—
26	90441,88	115163,55	—
27	90467,61	115157,30	—
28	90491,95	115151,34	—
29	90525,11	115142,16	—
30	90525,37	115143,16	—
31	90526,37	115147,04	—
32	90551,37	115140,53	—
33	90717,37	115202,59	—
34	90723,27	115205,10	—
35	90729,71	115207,83	—
36	90746,78	115218,16	—
37	90746,36	115218,87	—
38	90738,67	115215,22	—
39	90732,85	115212,90	50,00
40	90726,79	115211,32	—
41	90591,09	115184,99	—
42	90590,33	115184,85	27,00
43	90589,57	115184,74	—
44	90570,01	115182,09	—
45	90565,93	115181,40	—
46	90526,45	115164,41	—
47	90315,43	115218,20	—
48	90301,14	115221,85	—
49	90287,73	115225,26	—
50	90208,92	115258,04	—
51	90107,17	115285,43	—

1	2	3	4
52	90074,94	115294,86	—
53	90064,30	115297,81	—
54	90034,75	115304,35	—
55	90012,67	115310,59	—
56	89996,31	115315,84	250,00
57	89980,34	115322,19	—
58	89981,93	115328,38	—
59	89982,58	115328,22	—
60	89983,49	115332,92	—
61	89983,12	115333,03	—
62	89983,28	115333,63	—
63	89979,50	115334,62	—
64	89980,23	115337,44	—
65	89971,64	115339,69	—
66	89971,60	115339,55	—
67	89971,59	115339,55	—
68	89971,25	115338,78	—
Образуемый земельный участок 2.2			
1	89850,13	115325,38	—
2	89858,27	115353,70	—
3	89866,51	115382,37	—
4	89888,30	115379,72	—
5	89892,28	115378,77	—
6	89901,87	115376,50	—
7	89952,95	115336,28	250,00
8	90012,67	115310,59	—
9	90034,75	115304,35	—
10	90064,30	115297,81	—
11	90074,94	115294,86	—
12	90107,17	115285,43	—
13	90208,92	115258,04	—
14	90287,73	115225,26	—
15	90301,14	115221,85	—
16	90315,43	115218,20	—
17	90526,45	115164,41	—
18	90565,93	115181,40	—
19	90570,01	115182,09	—
20	90589,57	115184,74	—
21	90590,33	115184,85	27,00
22	90591,09	115184,99	—
23	90726,79	115211,32	—

1	2	3	4
24	90732,85	115212,90	50,00
25	90738,67	115215,22	—
26	90746,36	115218,87	—
27	90746,78	115218,16	—
28	90729,71	115207,83	—
29	90723,27	115205,10	—
30	90717,37	115202,59	—
31	90551,37	115140,53	—
32	90526,37	115147,04	—
33	90525,37	115143,16	—
34	90525,11	115142,16	—
35	90491,95	115151,34	—
36	90467,61	115157,30	—
37	90441,88	115163,55	—
38	90352,32	115184,77	—
39	90306,94	115195,90	—
40	90295,96	115198,27	—
41	90276,36	115202,09	—
42	90247,86	115209,24	—
43	90237,47	115214,49	—
44	90204,17	115223,07	—
45	90098,15	115251,61	—
46	90064,38	115260,53	—
47	90025,60	115270,56	—
48	90005,28	115276,31	—
49	89987,20	115280,73	—
50	89948,90	115292,14	—
51	89913,31	115302,37	—
52	89915,28	115309,00	—
53	89908,12	115311,09	—
54	89907,50	115308,97	—
Образуемый земельный участок 3			
1	90316,74	115229,54	—
2	90315,43	115218,20	—
3	90301,14	115221,85	—
4	90302,39	115232,68	—
5	90303,00	115232,56	—
6	90314,80	115230,01	—
7	90316,51	115229,59	—

1	2	3	4
Образуемый земельный участок 4			
1	90302,01	115232,75	—
2	90302,39	115232,68	—
3	90301,14	115221,85	—
4	90287,73	115225,26	—
5	90208,92	115258,04	—
6	90213,09	115256,92	—
7	90249,87	115247,44	—
Образуемый земельный участок 5			
1	89858,27	115353,70	—
2	89836,06	115356,87	—
3	89833,13	115356,96	—
4	89831,96	115345,39	—
5	89841,13	115342,28	—
6	89837,35	115329,04	—
7	89850,13	115325,38	—
Образуемый земельный участок 6			
1	89833,13	115356,96	—
2	89836,06	115356,87	—
3	89858,27	115353,70	—
4	89866,51	115382,37	—
5	89836,81	115385,96	—
6	89836,08	115385,96	—
7	89834,85	115373,87	—

5. Вид разрешенного использования образуемых земельных участков, а также существующих земельных участков, предназначенных для размещения линейного объекта регионального значения «улица от Лиговского пр. до Северного железнодорожного полукольца».

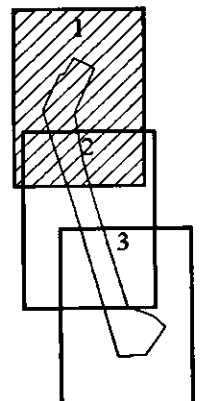
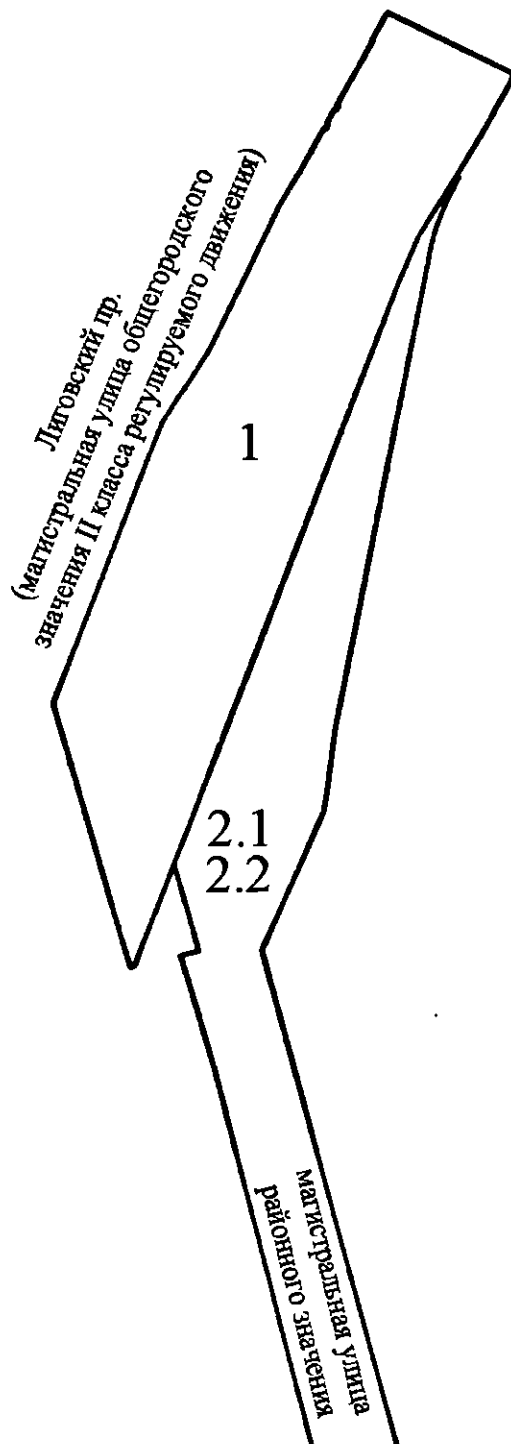
№ п/п	Условный номер образуемого земельного участка или кадастровый номер существующего земельного участка	Вид разрешенного использования земельного участка
1	2	3
1	1	Земельные участки (территории) общего пользования – улично-дорожная сеть
2	2.2	Земельные участки (территории) общего пользования – улично-дорожная сеть
3	3	Земельные участки (территории) общего пользования – улично-дорожная сеть
4	4	Земельные участки (территории) общего пользования – улично-дорожная сеть

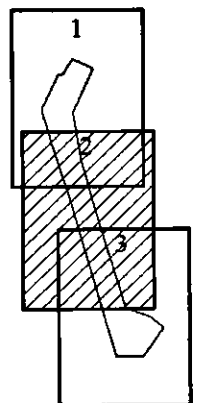
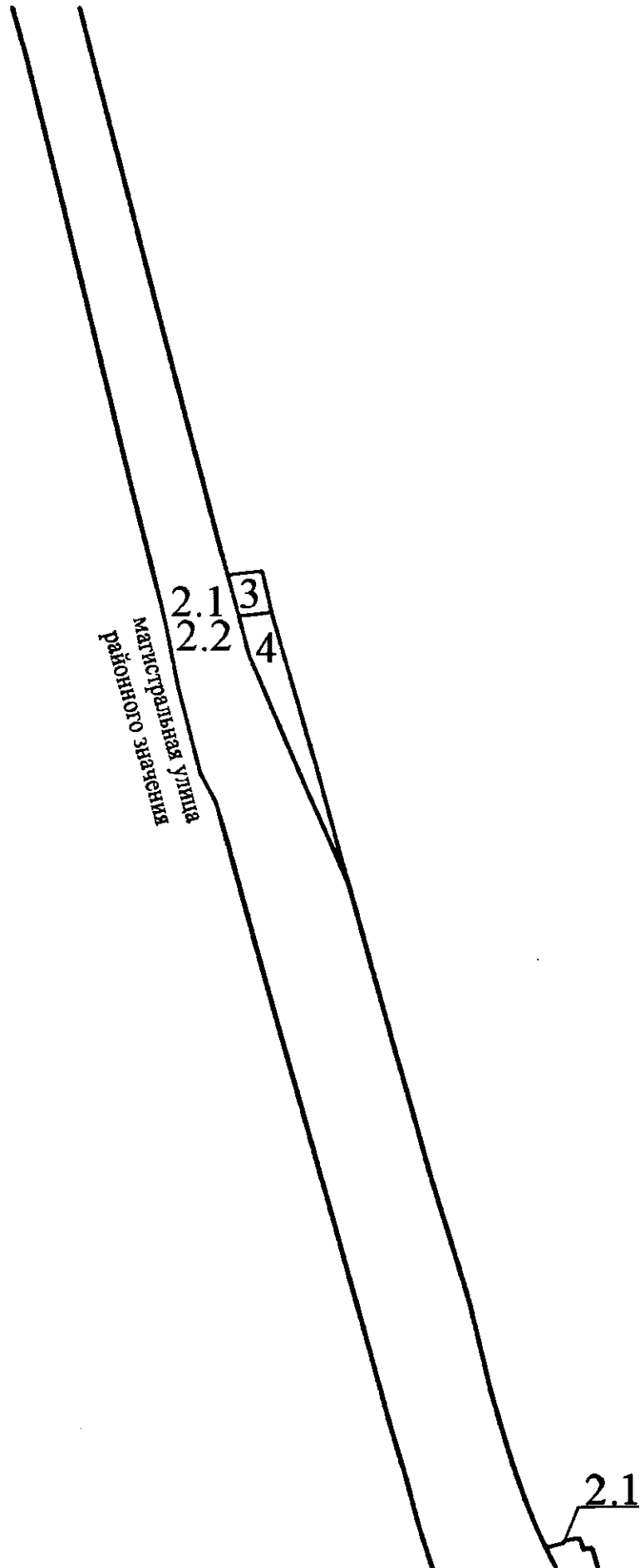
1	2	3
5	5	Стоянки транспорта общего пользования
6	6	Стоянки транспорта общего пользования
7	78:13:0007319:5820	Земельные участки (территории) общего пользования – улично-дорожная сеть

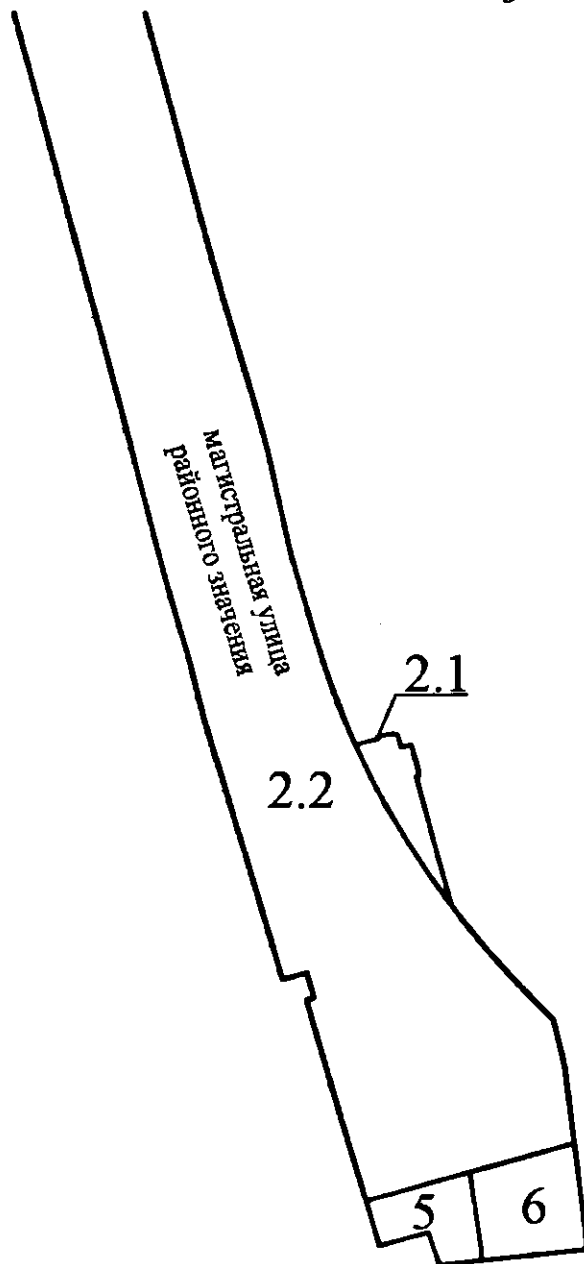


ЧЕРТЕЖ


**межевания территории для размещения линейного объекта регионального значения
«улица от Лиговского пр. до Северного железнодорожного полукольца»
(границы образуемых земельных участков, условные номера образуемых земельных участков,
в том числе расположенных полностью или частично в границах зоны планируемого
размещения линейного объекта регионального значения, в отношении которых предполагаются
их резервирование и (или) изъятие для государственных нужд)**







Условные обозначения

 — границы образуемых земельных участков, в том числе в отношении которых предполагаются их резервирование и (или) изъятие для государственных нужд

2 — условные номера образуемых земельных участков, в том числе в отношении которых предполагаются их резервирование и (или) изъятие для государственных нужд

