

**ПРАВИТЕЛЬСТВО САНКТ-ПЕТЕРБУРГА****ПОСТАНОВЛЕНИЕ**

окуд

19.12.2024№ 1160

**Об утверждении проекта планировки
с проектом межевания территории
для размещения линейных объектов
регионального значения
«Балканская ул. и трамвайная линия
на участке от Бухарестской ул.
до Купчинской ул.»**

В соответствии со статьями 45 и 46 Градостроительного кодекса Российской Федерации и в целях обеспечения градостроительного развития территории для размещения линейных объектов регионального значения «Балканская ул. и трамвайная линия на участке от Бухарестской ул. до Купчинской ул.» Правительство Санкт-Петербурга

ПОСТАНОВЛЯЕТ:

1. Утвердить проект планировки территории для размещения линейных объектов регионального значения «Балканская ул. и трамвайная линия на участке от Бухарестской ул. до Купчинской ул.» в составе:

1.1. Чертеж красных линий территории для размещения линейных объектов регионального значения «Балканская ул. и трамвайная линия на участке от Бухарестской ул. до Купчинской ул.» (границы территории, в отношении которой осуществляется подготовка проекта планировки; существующие красные линии; отменяемые красные линии; устанавливаемые красные линии; номера характерных точек устанавливаемых красных линий, в том числе точек начала и окончания красных линий, точек изменения описания красных линий; перечень координат характерных точек устанавливаемых красных линий) согласно приложению № 1.

1.2. Чертеж границ зон планируемого размещения линейных объектов регионального значения «Балканская ул. и трамвайная линия на участке от Бухарестской ул. до Купчинской ул.» (границы территории, в отношении которой осуществляется подготовка проекта планировки; границы зон планируемого размещения линейных объектов регионального значения; границы зон планируемого размещения объектов капитального строительства, проектируемых в составе линейных объектов регионального значения; номера характерных точек границ зон планируемого размещения линейных объектов регионального значения, в том числе точек начала и окончания, точек изменения описания границ таких зон) согласно приложению № 2.

1.3. Положение о размещении линейных объектов регионального значения «Балканская ул. и трамвайная линия на участке от Бухарестской ул. до Купчинской ул.» согласно приложению № 3.

2. Утвердить проект межевания территории для размещения линейных объектов регионального значения «Балканская ул. и трамвайная линия на участке от Бухарестской ул. до Купчинской ул.» в составе:

2.1. Чертеж межевания территории для размещения линейных объектов регионального значения «Балканская ул. и трамвайная линия на участке от Бухарестской ул. до Купчинской ул.» (красные линии) согласно приложению № 4.

2.2. Перечень образуемых земельных участков; перечень координат характерных точек образуемых земельных участков; сведения о границах территории, применительно к которой осуществляется подготовка проекта межевания, содержащие перечень координат характерных точек таких границ в системе координат, используемой для ведения Единого государственного реестра недвижимости; вид разрешенного использования образуемых земельных участков, предназначенных для размещения линейных объектов регионального значения и объектов капитального строительства, проектируемых в составе линейных объектов регионального значения, в соответствии с проектом планировки территории для размещения линейных объектов регионального значения «Балканская ул. и трамвайная линия на участке от Бухарестской ул. до Купчинской ул.» согласно приложению № 5.

2.3. Чертеж межевания территории для размещения линейных объектов регионального значения «Балканская ул. и трамвайная линия на участке от Бухарестской ул. до Купчинской ул.» (границы образуемых земельных участков, условные номера образуемых земельных участков, в том числе расположенных полностью или частично в границах зон планируемого размещения линейных объектов регионального значения, в отношении которых предполагаются их резервирование и (или) изъятие для государственных нужд) согласно приложению № 6.

3. Постановление вступает в силу на следующий день после его официального опубликования.

4. Контроль за выполнением постановления возложить на вице-губернатора Санкт-Петербурга Линченко Н.В.

Губернатор
Санкт-Петербурга



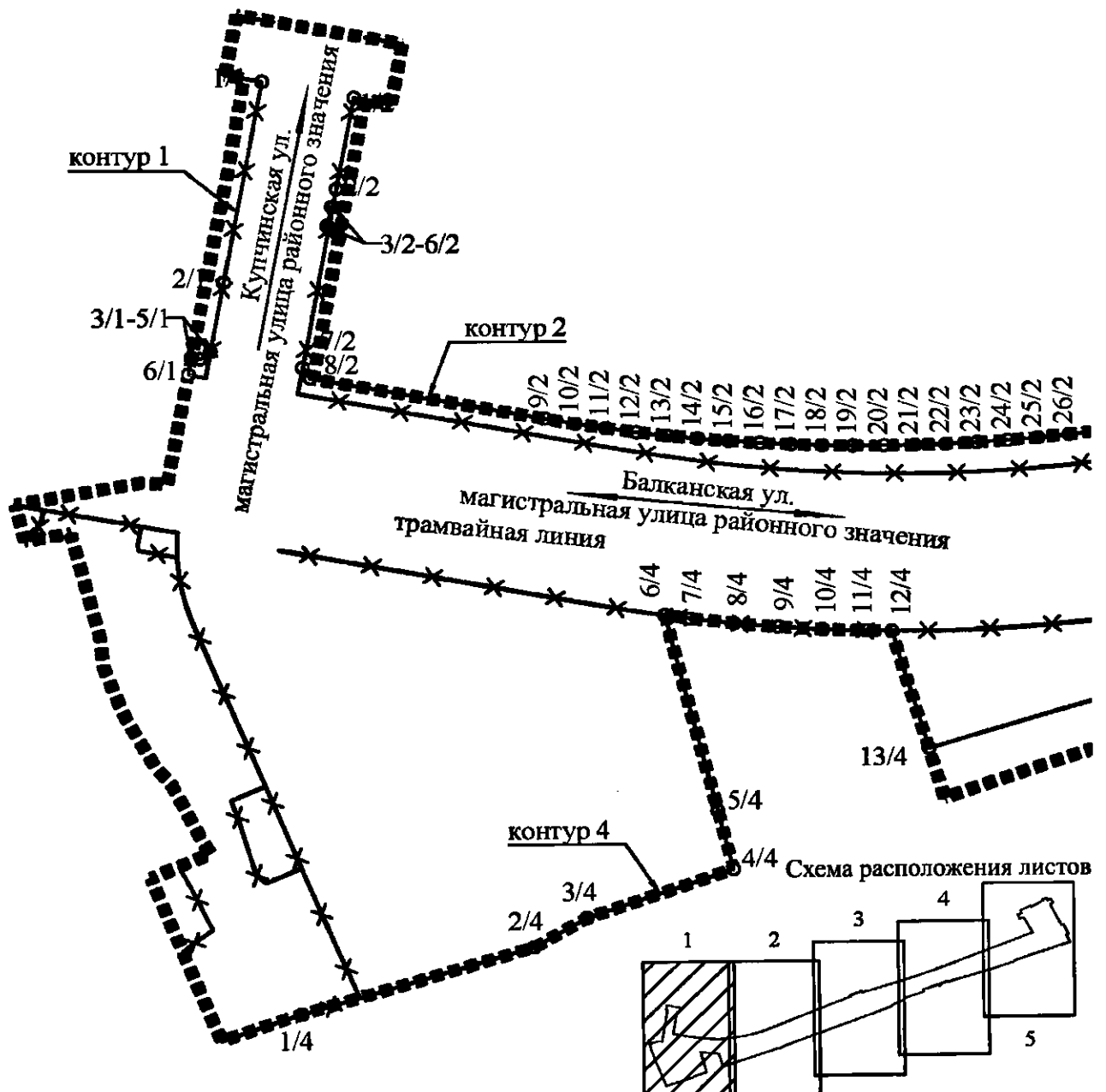
А.Д.Беглов



ЧЕРТЕЖ

красных линий территории для размещения линейных объектов регионального значения
«Балканская ул. и трамвайная линия на участке от Бухарестской ул. до Купчинской ул.»

(границы территории, в отношении которой осуществляется подготовка проекта
планировки; существующие красные линии; отменяемые красные линии;
устанавливаемые красные линии; номера характерных точек устанавливаемых красных
линий, в том числе точек начала и окончания красных линий, точек изменения описания
красных линий; перечень координат характерных точек
устанавливаемых красных линий)



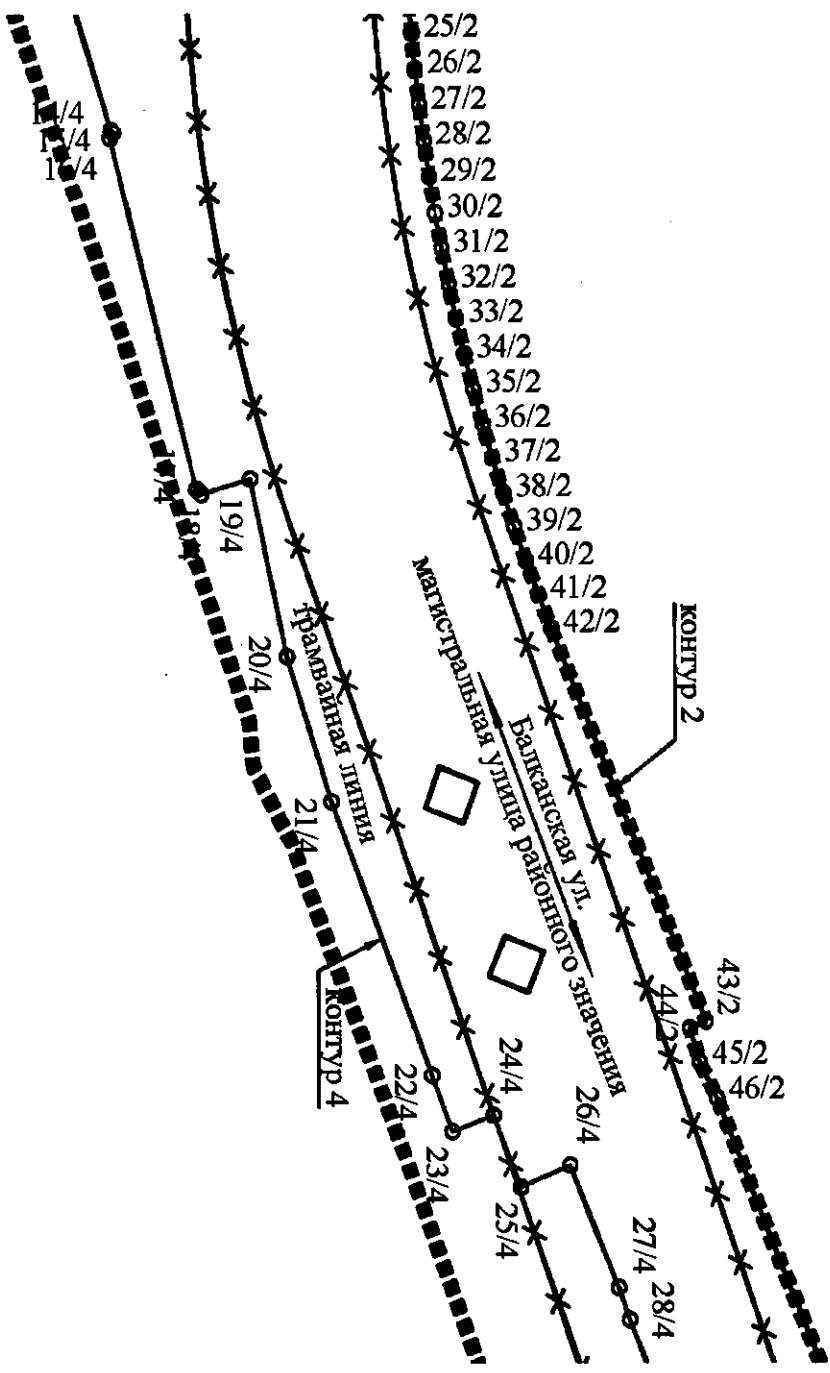
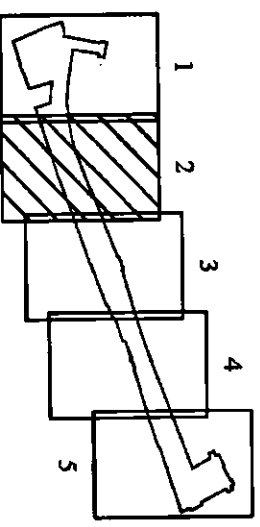


Схема расположения листов



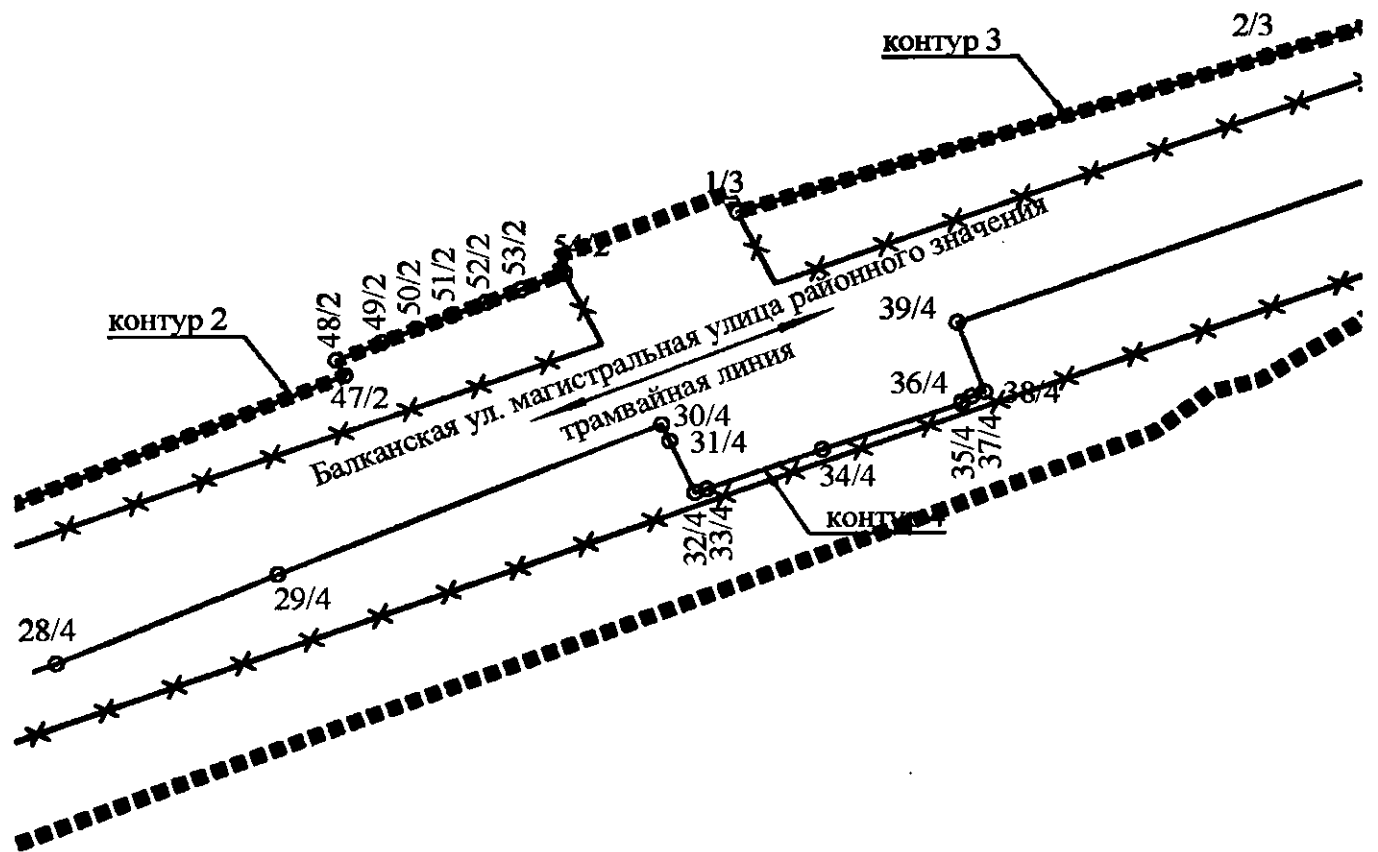
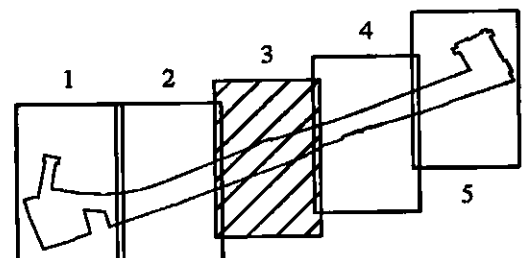


Схема расположения листов



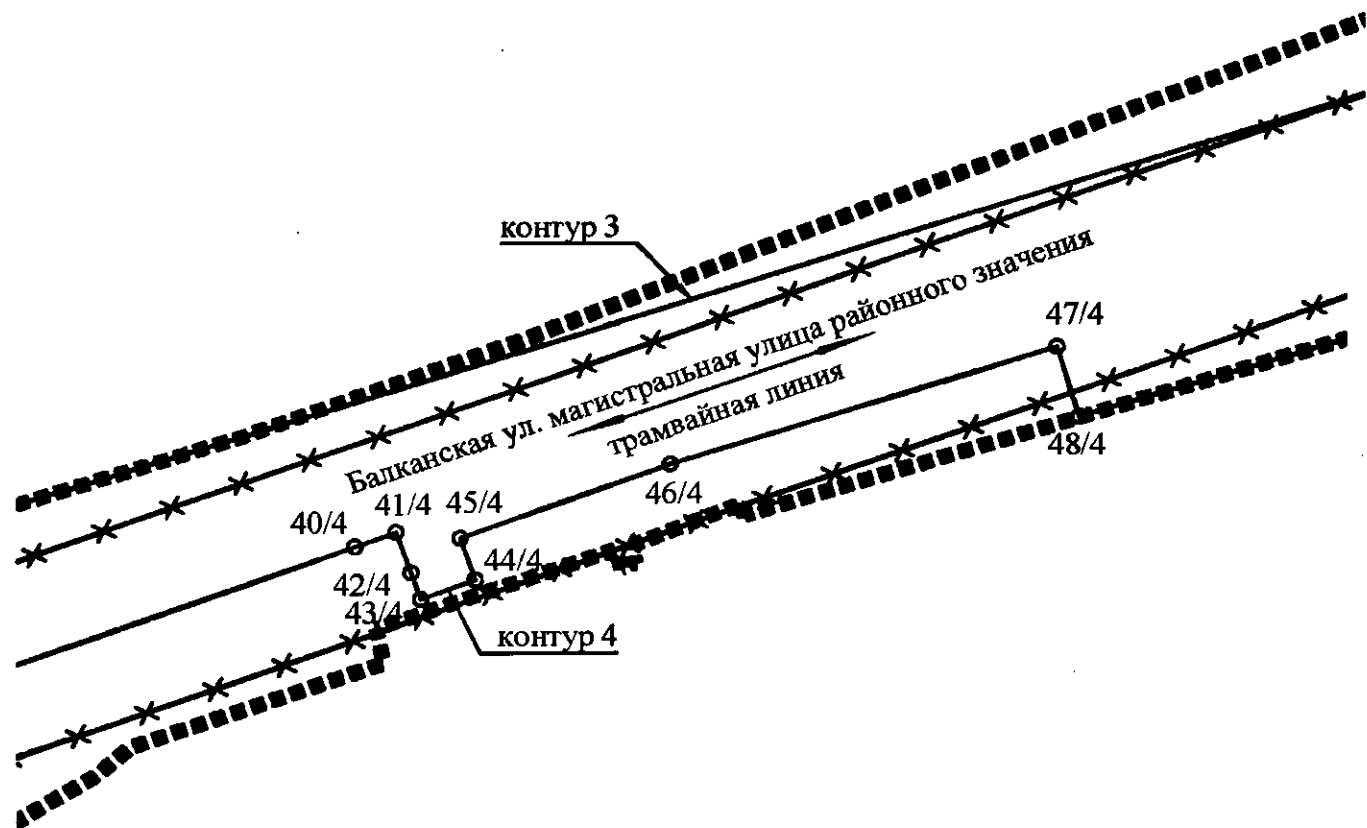
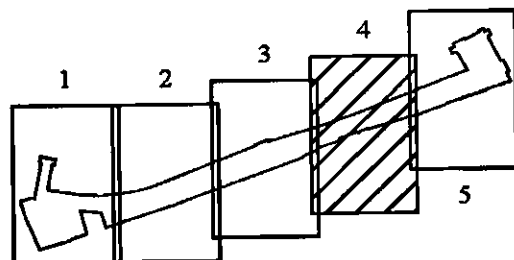
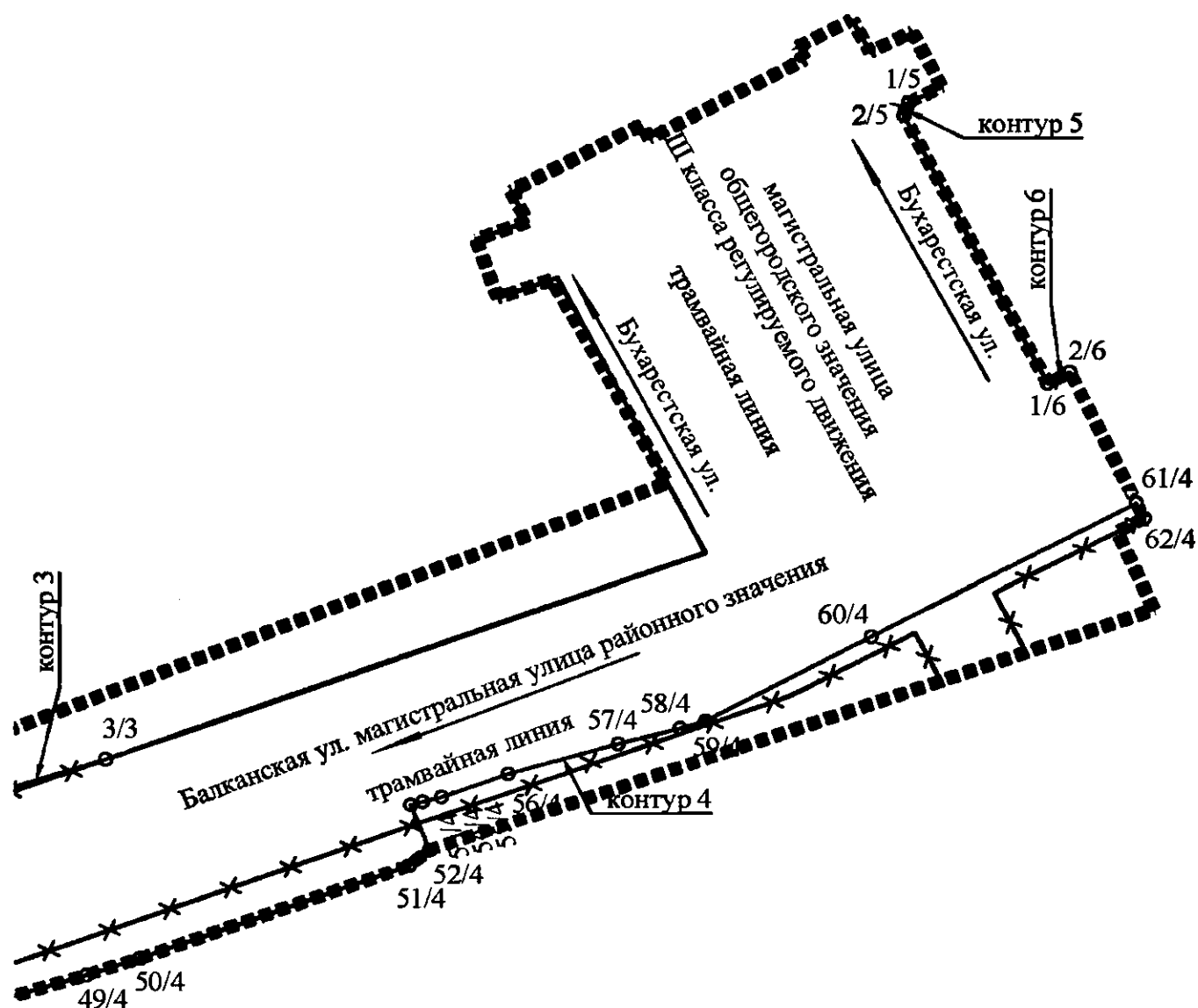


Схема расположения листов

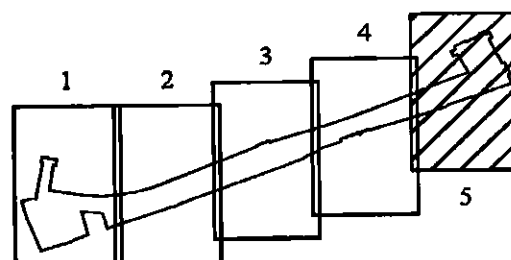




Условные обозначения

- — границы территории, в отношении которой осуществляется подготовка проекта планировки
- — существующие красные линии
- x— — отменяемые красные линии
- — устанавливаемые красные линии
- ^{2/1} — номера характерных точек устанавливаемых красных линий, в том числе точек начала и окончания красных линий, точек изменения описания красных линий

Схема расположения листов



ПЕРЕЧЕНЬ
координат характерных точек устанавливаемых красных линий

Номер точки	X (м)	Y (м)
1	2	3
Контур 1		
1	81920,91	118310,98
2	81854,21	118298,76
3	81831,36	118294,57
4	81828,95	118291,08
5	81829,44	118288,40
6	81823,83	118287,34
Контур 2		
1	81915,51	118340,48
2	81885,28	118334,95
3	81879,30	118333,93
4	81879,42	118333,33
5	81872,95	118331,93
6	81872,38	118332,53
7	81825,81	118324,18
8	81822,46	118326,49
9	81808,69	118401,61
10	81806,99	118411,39
11	81805,45	118421,20
12	81804,08	118431,04
13	81802,88	118440,89
14	81801,84	118450,76
15	81800,98	118460,66
16	81800,28	118470,56
17	81799,76	118480,47
18	81799,40	118490,39
19	81799,21	118500,32
20	81799,19	118510,25
21	81799,35	118520,18
22	81799,67	118530,10
23	81800,16	118540,02
24	81800,82	118549,92
25	81801,65	118559,81
26	81802,65	118569,69
27	81803,82	118579,55
28	81805,15	118589,39
29	81806,66	118599,20
30	81808,33	118608,99
31	81810,17	118618,75

1	2	3
32	81812,17	118628,47
33	81814,34	118638,16
34	81816,68	118647,81
35	81819,18	118657,42
36	81821,84	118666,98
37	81824,67	118676,50
38	81827,66	118685,96
39	81830,81	118695,38
40	81834,12	118704,74
41	81837,59	118714,04
42	81841,22	118723,28
43	81884,63	118831,10
44	81880,10	118832,97
45	81882,84	118842,34
46	81887,83	118852,16
47	81944,38	118992,61
48	81948,75	118990,35
49	81953,78	119002,84
50	81957,59	119012,37
51	81961,35	119021,92
52	81965,06	119031,48
53	81968,72	119041,07
54	81973,20	119052,97
Контур 3		
1	81990,19	119100,48
2	82034,24	119246,24
3	82151,81	119623,43
Контур 4		
1	81610,21	118323,05
2	81631,99	118397,46
3	81641,72	118414,55
4	81657,69	118461,59
5	81676,92	118456,71
6	81742,91	118439,97
7	81741,75	118448,09
8	81740,11	118462,14
9	81738,84	118476,23
10	81737,94	118490,34
11	81737,41	118504,47
12	81737,28	118512,60
13	81697,45	118524,38
14	81716,24	118586,30
15	81716,88	118587,19

1	2	3
16	81716,01	118588,64
17	81740,51	118684,94
18	81741,84	118686,30
19	81755,65	118682,14
20	81765,91	118731,05
21	81778,22	118770,69
22	81806,63	118845,79
23	81812,48	118861,34
24	81824,33	118856,88
25	81832,07	118876,61
26	81846,04	118870,65
27	81859,70	118904,31
28	81862,69	118913,14
29	81887,79	118974,21
30	81930,04	119079,66
31	81925,22	119081,88
32	81910,35	119088,83
33	81911,38	119091,99
34	81922,54	119123,75
35	81935,70	119162,23
36	81936,08	119162,10
37	81937,75	119164,89
38	81938,98	119168,49
39	81958,79	119161,01
40	82022,88	119342,38
41	82026,88	119353,69
42	82015,59	119357,76
43	82008,06	119360,47
44	82013,48	119375,52
45	82025,20	119371,30
46	82046,20	119428,92
47	82079,32	119534,92
48	82059,42	119541,05
49	82081,90	119617,21
50	82087,36	119634,11
51	82116,89	119718,41
52	82121,99	119724,89
53	82136,84	119719,03
54	82137,84	119722,79
55	82139,39	119728,59
56	82146,96	119749,35
57	82156,60	119783,77
58	82161,54	119803,14

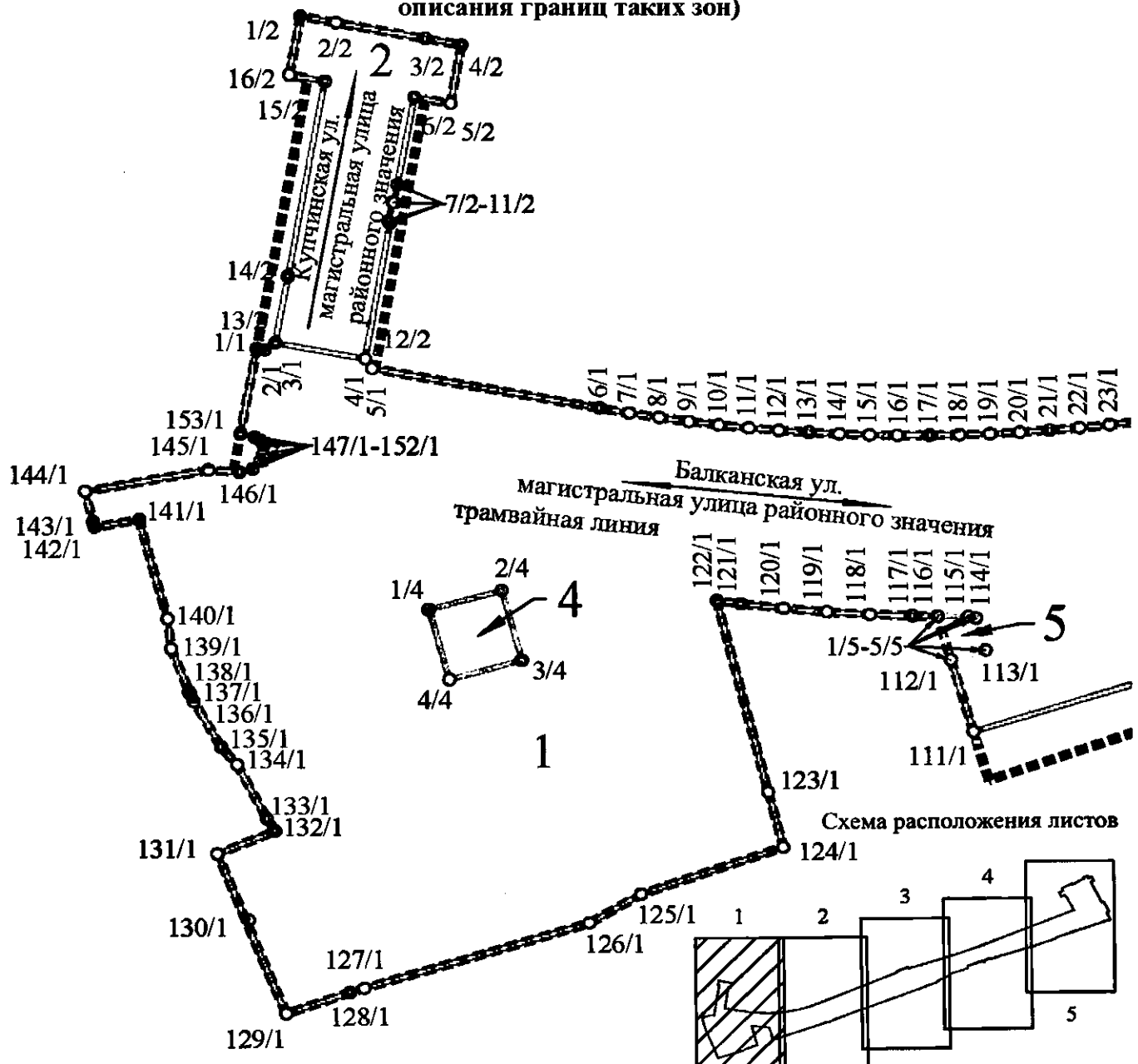
1	2	3
59	82163,95	119811,02
60	82190,89	119862,66
61	82234,24	119945,77
62	82229,30	119948,21
Контур 5		
1	82363,70	119874,26
2	82359,66	119872,98
Контур 6		
1	82272,82	119917,92
2	82276,42	119924,87



ЧЕРТЕЖ

границ зон планируемого размещения линейных объектов регионального значения
«Балканская ул. и трамвайная линия на участке от Бухарестской ул. до Купчинской ул.»

(границы территории, в отношении которой осуществляется подготовка
проекта планировки; границы зон планируемого размещения линейных объектов
регионального значения; границы зон планируемого размещения объектов капитального
строительства, проектируемых в составе линейных объектов регионального значения;
номера характерных точек границ зон планируемого размещения линейных объектов
регионального значения, в том числе точек начала и окончания, точек изменения
описания границ таких зон)



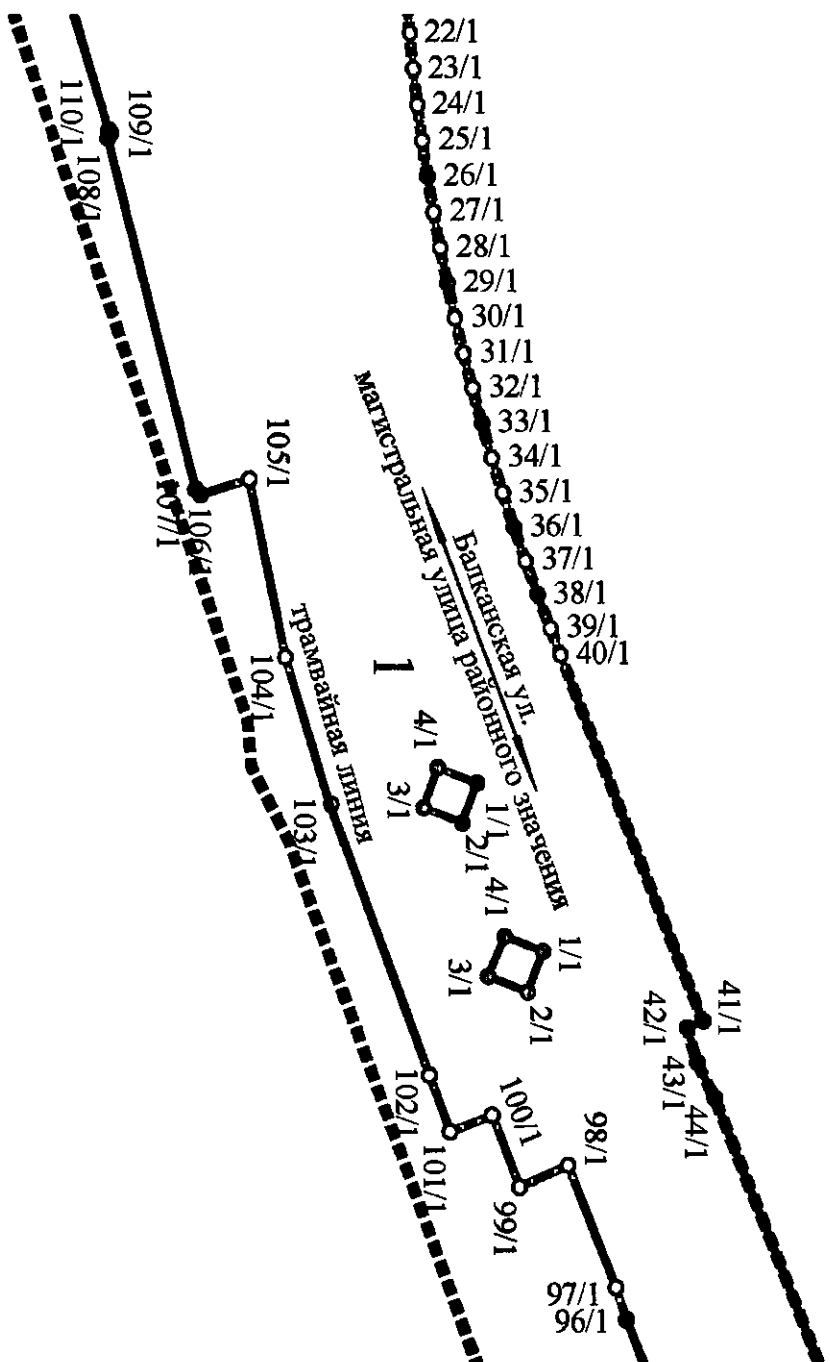
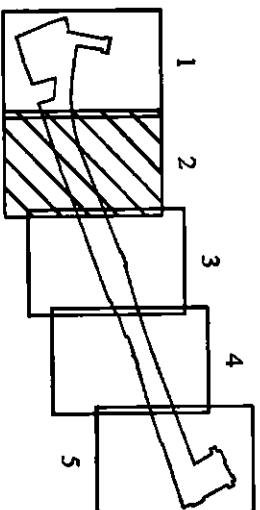


Схема расположения листов



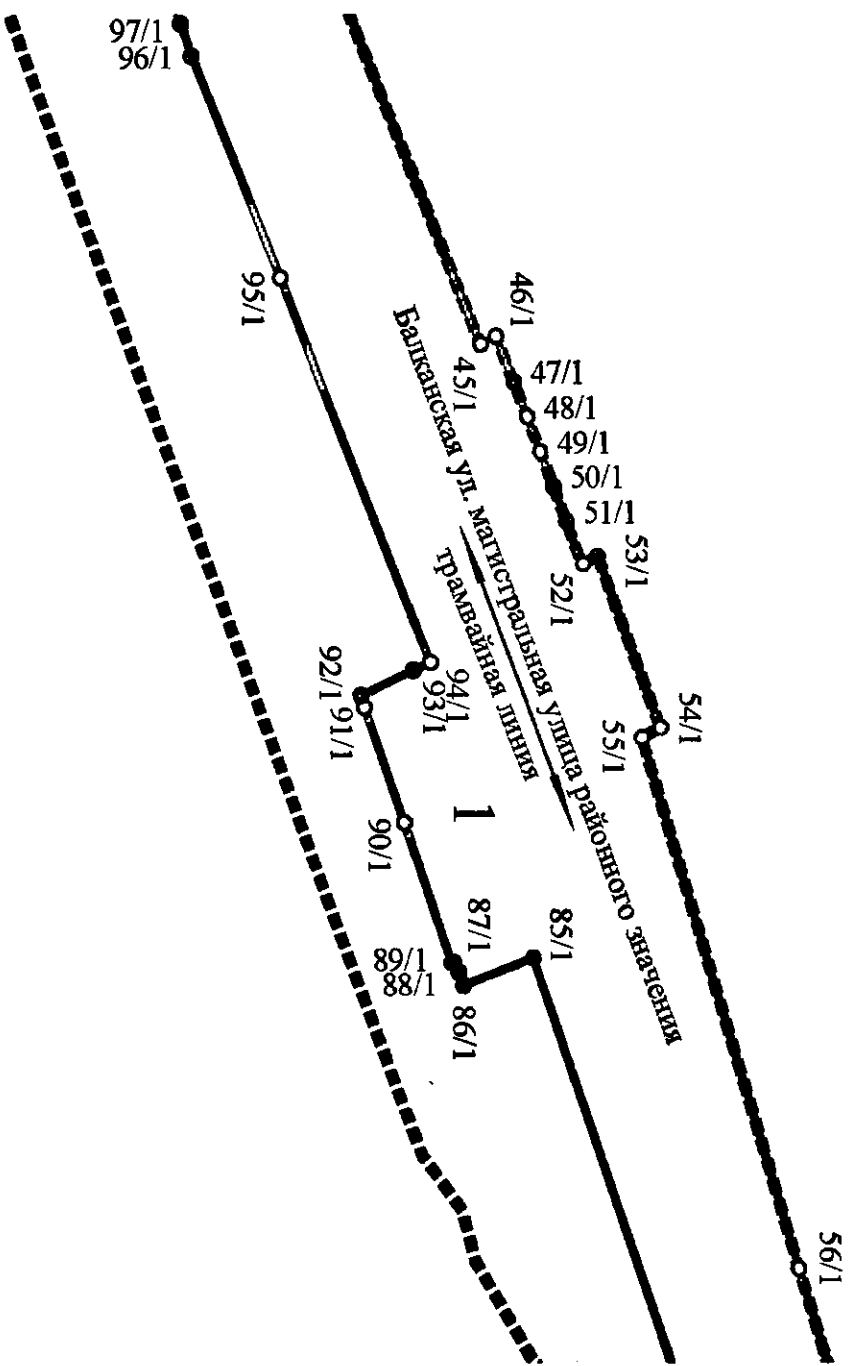
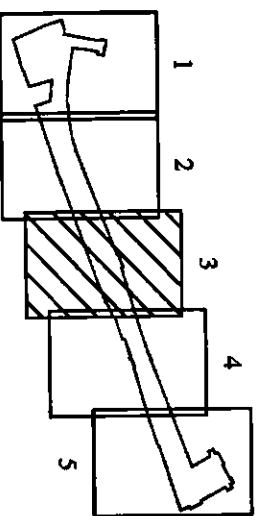


Схема расположения листов



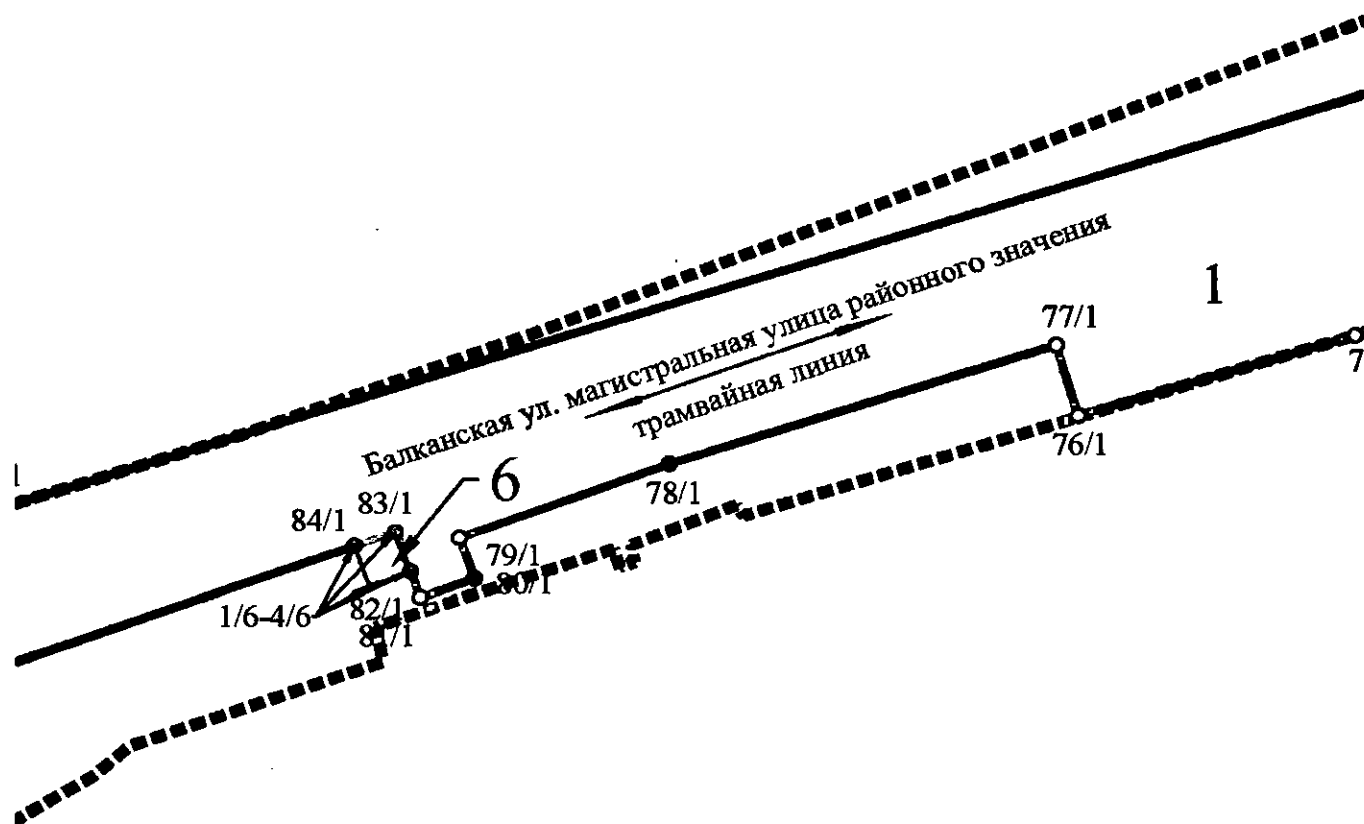
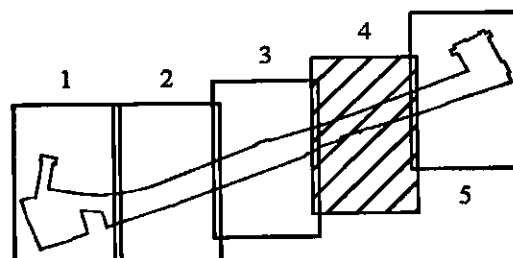


Схема расположения листов



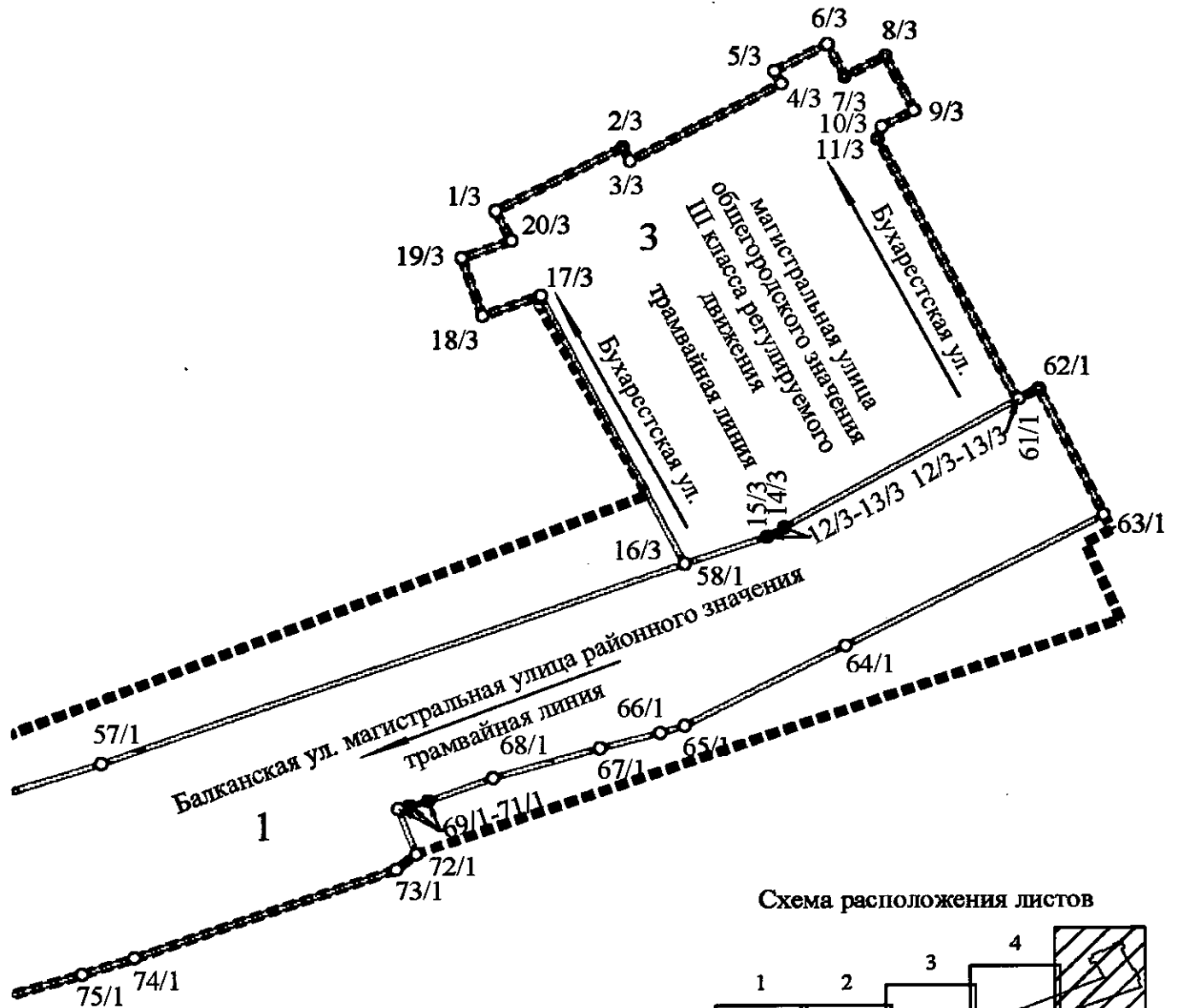
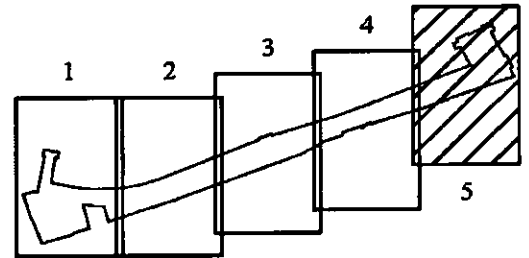


Схема расположения листов



Условные обозначения

- — границы территории, в отношении которой осуществляется подготовка проекта планировки
- — границы зон планируемого размещения линейных объектов регионального значения
- — границы зон планируемого размещения объектов капитального строительства, проектируемых в составе линейных объектов регионального значения
- 1 — номера зон планируемого размещения линейных объектов регионального значения
- 2/3 — номера характерных точек границ зон планируемого размещения линейных объектов регионального значения, в том числе точек начала и окончания, точек изменения описания границ таких зон



Приложение № 3
к постановлению
Правительства Санкт-Петербурга
от 19.12.2024 № 1160

ПОЛОЖЕНИЕ
о размещении линейных объектов регионального значения
«Балканская ул. и трамвайная линия на участке
от Бухарестской ул. до Купчинской ул.»

1. Наименование, основные характеристики и назначение планируемых для размещения линейных объектов регионального значения «Балканская ул. и трамвайная линия на участке от Бухарестской ул. до Купчинской ул.» (далее – линейные объекты регионального значения).

Наименование: линейный объект регионального значения «Трамвайная линия на участке от Бухарестской ул. до Купчинской ул.».

Основные характеристики:

Категория	Трамвайные пути
Протяженность	1,90 км
Пропускная способность	До 80 вагонов/час
Грузонапряженность	До 34,6 тыс. тонн/сутки
Интенсивность движения	До 80 вагонов/час
Проектная мощность	До 100 вагонов/час

Назначение: трамвайные пути.

Наименование: линейный объект регионального значения «Балканская ул.».

Основные характеристики:

Категория	Магистральная улица районного значения
Протяженность	1,86 км
Пропускная способность	До 2200 прив. авт./час
Грузонапряженность	До 90,4 тыс. тонн/сутки
Интенсивность движения	До 1724 прив. авт./час
Проектная мощность	До 2200 прив. авт./час

Назначение: автомобильная дорога регионального значения.

Наименование: линейный объект регионального значения «Купчинская ул.».

Основные характеристики:

Категория	Магистральная улица районного значения
Протяженность	0,15 км
Пропускная способность	До 2200 прив. авт./час
Грузонапряженность	До 29,9 тыс. тонн/сутки
Интенсивность движения	До 463 прив. авт./час
Проектная мощность	До 2200 прив. авт./час

Назначение: автомобильная дорога регионального значения.

Наименование: линейный объект регионального значения «Бухарестская ул.».

Основные характеристики:

Категория	Магистральная улица общегородского значения III класса регулируемого движения
Протяженность	0,15 км
Пропускная способность	До 2200 прив. авт./час
Грузонапряженность	До 119,2 тыс. тонн/сутки
Интенсивность движения	До 1660 прив. авт./час
Проектная мощность	До 2200 прив. авт./час

Назначение: автомобильная дорога регионального значения.

2. Границы зон планируемого размещения линейных объектов регионального значения устанавливаются во Фрунзенском административном районе Санкт-Петербурга.

3. Перечень координат характерных точек границ зон планируемого размещения линейных объектов регионального значения.

Номер точки	X (м)	Y (м)
1	2	3
Зона планируемого размещения линейных объектов регионального значения 1		
1	81829,44	118288,40
2	81828,95	118291,08
3	81831,36	118294,57
4	81825,81	118324,18
5	81822,46	118326,49
6	81808,69	118401,61
7	81806,99	118411,39
8	81805,45	118421,20
9	81804,08	118431,04
10	81802,88	118440,89
11	81801,84	118450,76
12	81800,98	118460,66
13	81800,28	118470,56
14	81799,76	118480,47
15	81799,40	118490,39
16	81799,21	118500,32
17	81799,19	118510,25
18	81799,35	118520,18
19	81799,67	118530,10
20	81800,16	118540,02
21	81800,82	118549,92
22	81801,65	118559,81
23	81802,65	118569,69
24	81803,82	118579,55
25	81805,15	118589,39
26	81806,66	118599,20
27	81808,33	118608,99
28	81810,17	118618,75
29	81812,17	118628,47
30	81814,34	118638,16
31	81816,68	118647,81
32	81819,18	118657,42

1	2	3
33	81821,84	118666,98
34	81824,67	118676,50
35	81827,66	118685,96
36	81830,81	118695,38
37	81834,12	118704,74
38	81837,59	118714,04
39	81841,22	118723,28
40	81844,13	118730,52
41	81884,63	118831,10
42	81880,10	118832,97
43	81882,84	118842,34
44	81887,83	118852,16
45	81944,38	118992,61
46	81948,75	118990,35
47	81953,78	119002,84
48	81957,59	119012,37
49	81961,35	119021,92
50	81965,06	119031,48
51	81968,72	119041,07
52	81973,20	119052,97
53	81977,72	119050,63
54	81995,51	119097,72
55	81990,19	119100,48
56	82034,24	119246,24
57	82151,81	119623,43
58	82218,31	119811,02
59	82227,07	119837,55
60	82230,15	119842,96
61	82272,81	119917,90
62	82276,42	119924,87
63	82234,24	119945,77
64	82190,89	119862,66
65	82163,95	119811,02
66	82161,54	119803,14
67	82156,60	119783,77
68	82146,96	119749,35
69	82139,39	119728,59
70	82137,84	119722,79
71	82136,84	119719,03
72	82121,99	119724,89
73	82116,89	119718,41
74	82087,36	119634,11
75	82081,90	119617,21
76	82059,42	119541,05
77	82079,32	119534,92
78	82046,20	119428,92
79	82025,20	119371,30
80	82013,48	119375,52
81	82008,06	119360,47

1	2	3
82	82015,59	119357,76
83	82026,88	119353,69
84	82022,88	119342,38
85	81958,79	119161,01
86	81938,98	119168,49
87	81937,75	119164,89
88	81936,08	119162,10
89	81935,70	119162,23
90	81922,54	119123,75
91	81911,38	119091,99
92	81910,35	119088,83
93	81925,22	119081,88
94	81930,04	119079,66
95	81887,79	118974,21
96	81862,69	118913,14
97	81859,70	118904,31
98	81846,04	118870,65
99	81832,07	118876,61
100	81824,33	118856,88
101	81812,48	118861,34
102	81806,63	118845,79
103	81778,22	118770,69
104	81765,91	118731,05
105	81755,65	118682,14
106	81741,84	118686,30
107	81740,51	118684,94
108	81716,01	118588,64
109	81716,88	118587,19
110	81716,24	118586,30
111	81697,45	118524,38
112	81722,17	118517,07
113	81725,57	118528,58
114	81736,56	118525,33
115	81737,12	118522,89
116	81737,28	118512,60
117	81737,41	118504,47
118	81737,94	118490,34
119	81738,84	118476,23
120	81740,11	118462,14
121	81741,75	118448,09
122	81742,91	118439,97
123	81676,92	118456,71
124	81657,69	118461,59
125	81641,72	118414,55
126	81631,99	118397,46
127	81610,21	118323,05
128	81608,81	118318,26
129	81601,72	118297,09
130	81632,87	118284,38

1	2	3
131	81656,29	118274,82
132	81664,16	118294,11
133	81668,54	118291,30
134	81687,12	118281,54
135	81693,14	118276,24
136	81708,83	118267,24
137	81711,17	118266,21
138	81712,04	118265,76
139	81726,81	118259,89
140	81736,97	118258,74
141	81771,02	118249,44
142	81768,55	118234,70
143	81769,79	118234,36
144	81780,67	118231,62
145	81787,86	118272,30
146	81787,11	118282,56
147	81788,21	118286,95
148	81790,88	118289,44
149	81793,07	118290,41
150	81796,28	118290,58
151	81797,94	118289,42
152	81798,96	118287,63
153	81800,10	118282,89
Внутренний контур 1.		
Зона планируемого размещения объектов капитального строительства, проектируемых в составе линейных объектов регионального значения, 4		
1	81740,05	118344,86
2	81746,64	118368,99
3	81722,64	118375,54
4	81715,96	118351,57
Внутренний контур 2		
земельный участок 78:13:0007452:12		
1	81820,21	118765,61
2	81816,01	118776,55
3	81805,10	118772,41
4	81809,10	118761,43
Внутренний контур 3		
земельный участок 78:13:0007452:8		
1	81838,82	118811,83
2	81834,35	118823,00
3	81823,16	118818,63
4	81827,94	118807,71
Зона планируемого размещения линейных объектов регионального значения 2		
1	81942,99	118302,82
2	81940,83	118314,63
3	81935,43	118344,13
4	81933,27	118355,93
5	81913,35	118352,29
6	81915,51	118340,48
7	81885,28	118334,95

1	2	3
8	81879,30	118333,93
9	81879,42	118333,33
10	81872,95	118331,93
11	81872,38	118332,53
12	81825,81	118324,18
13	81831,36	118294,57
14	81854,21	118298,76
15	81920,91	118310,98
16	81923,07	118299,17
Зона планируемого размещения линейных объектов регионального значения 3		
1	82335,79	119750,21
2	82356,96	119791,11
3	82352,43	119793,44
4	82377,99	119842,07
5	82382,18	119839,76
6	82390,98	119856,76
7	82380,30	119862,29
8	82387,07	119875,37
9	82369,09	119884,67
10	82363,70	119874,26
11	82359,66	119872,98
12	82272,82	119917,92
13	82272,81	119917,90
14	82230,15	119842,96
15	82227,07	119837,55
16	82218,31	119811,02
17	82307,73	119764,74
18	82301,08	119745,99
19	82320,17	119739,23
20	82325,88	119755,34
Зона планируемого размещения объектов капитального строительства, проектируемых в составе линейных объектов регионального значения, 4		
1	81740,05	118344,86
2	81746,64	118368,99
3	81722,64	118375,54
4	81715,96	118351,57
Зона планируемого размещения объектов капитального строительства, проектируемых в составе линейных объектов регионального значения, 5		
1	81737,28	118512,60
2	81737,12	118522,89
3	81736,56	118525,33
4	81725,57	118528,58
5	81722,17	118517,07
Зона планируемого размещения объектов капитального строительства, проектируемых в составе линейных объектов регионального значения, 6		
1	82022,88	119342,38
2	82026,88	119353,69
3	82015,59	119357,76
4	82011,52	119346,47

4. Предельные параметры разрешенного строительства объектов капитального строительства, входящих в состав линейных объектов регионального значения в границах зон их планируемого размещения.

Номер зоны размещения объекта капитального строительства, входящего в состав линейного объекта регионального значения (далее – Объект)	4
Функциональное назначение Объекта	Здание, предназначенное для обслуживания пассажиров
Предельная высота Объекта	10 м
Максимальный процент застройки зоны планируемого размещения Объекта	100%
Минимальные отступы от границ земельных участков	0 м

Номер зоны размещения объекта капитального строительства, входящего в состав линейного объекта регионального значения (далее – Объект)	5
Функциональное назначение Объекта	Трансформаторная подстанция
Предельная высота Объекта	6 м
Максимальный процент застройки зоны планируемого размещения Объекта	100%
Минимальные отступы от границ земельных участков	0 м

Номер зоны размещения объекта капитального строительства, входящего в состав линейного объекта регионального значения (далее – Объект)	6
Функциональное назначение Объекта	Трансформаторная подстанция
Предельная высота Объекта	6 м
Максимальный процент застройки зоны планируемого размещения Объекта	100%
Минимальные отступы от границ земельных участков	0 м

5. Мероприятия по защите сохраняемых объектов капитального строительства (здание, строение, сооружение, объекты, строительство которых не завершено), существующих и строящихся на момент подготовки проекта планировки территории, а также объектов капитального строительства, планируемых к строительству в соответствии с ранее утвержденной документацией по планировке территории, от возможного негативного воздействия в связи с размещением линейного объекта регионального значения.

Перечень мероприятий предусматривает комплексное геотехническое сопровождение строительства для обеспечения надежности и безопасности зданий (сооружений) при строительстве, а также безопасности соседней застройки, на которую может оказать влияние строительство: предварительная оценка геотехнической ситуации,

инженерно-геологические изыскания, геотехническое обоснование проекта, технологический регламент ведения работ, мониторинг за сохранностью зданий и сооружений при производстве работ и контроль качества работ, послепостроечный мониторинг.

6. Мероприятия по охране окружающей среды.

Охрана окружающей среды будет осуществляться в период строительства и эксплуатации линейного объекта регионального значения и включать следующие мероприятия:

- оценку загрязнения атмосферного воздуха;
- охрану поверхностных и подземных вод от истощения и загрязнения;
- охрану окружающей среды от отходов;
- оценку воздействия объекта на растительный и животный мир;
- охрану растительного мира;
- защиту от шума;

экологический мониторинг (в том числе мониторинг атмосферного воздуха, водных ресурсов, почвенного покрова, химического загрязнения почв, уровней шума, локальный мониторинг за сбором, временным хранением и транспортировкой отходов).

7. Мероприятия по защите территории от чрезвычайных ситуаций природного и техногенного характера, в том числе по обеспечению пожарной безопасности и гражданской обороне.

Мероприятия по защите от чрезвычайных ситуаций природного и техногенного характера.

На данном этапе проектирования защита от чрезвычайных ситуаций природного характера заключается в планировании мероприятий по инженерной подготовке территории.

Для усиления несущей способности поверхностных грунтов предусматривается замена ослабленных грунтов на грунты с более высокой несущей способностью.

Для отвода поверхностных вод с проездов и прилегающей территории предусматривается использование сети дождевой канализации со сбросом вод в систему водоотводных коллекторов. Для обеспечения водоотвода от зданий предусматривается водонепроницаемая отмостка.

Для обеспечения защиты зданий от подтопления грунтовыми водами предусматривается система дренажа.

На проектируемой территории предусмотрены технические решения, направленные на максимальное снижение негативных воздействий особо опасных природных процессов:

защита от ветрового воздействия – элементы сооружений рассчитаны на восприятие ветровых нагрузок при скорости ветра 23 м/с;

защита от сильных морозов – теплоизоляция помещений, глубина заложения и конструкция теплоизоляции коммуникаций тепло- и водоснабжения выбраны в соответствии с требованиями СП 131.13330.2020 «СНиП 23-01-99* Строительная климатология», утвержденного приказом Министерства строительства и жилищно-коммунального хозяйства Российской Федерации от 24.12.2020 № 859/пр, для климатического пояса, соответствующего условиям Санкт-Петербурга.

защита от атмосферных осадков, затопления территории и подтопления фундаментов выполнена устройством водонепроницаемой отмостки по периметру зданий и планировкой территории, с уклонами в сторону ливневой канализации;

защита от прямых ударов молнии и заноса высокого потенциала – устройством систем молниезащиты и заземления и систем уравнивания потенциалов.

Мероприятия по обеспечению пожарной безопасности.

При разработке мероприятий по обеспечению пожарной безопасности объекта предусмотрены подсистемы: предотвращения пожаров, противопожарной защиты, организационно-технические мероприятия. При сооружении мостовых и эстакадных

конструкций, путепроводов тоннельного типа используются материалы и оборудование, прошедшие обязательную сертификацию на соответствие требованиям пожарной безопасности. Пределы огнестойкости несущих строительных конструкций предусмотрены не менее времени необходимого для безопасной эвакуации людей с мостовых, эстакадных сооружений и расстановки сил и средств, времени необходимого для локализации пожара.

С целью своевременного обнаружения аварийных ситуаций и вызова противопожарных сил, оповещения других аварийных служб на проектируемых мостовых переходах, эстакадах, путепроводах предусматривается установка средств видеонаблюдения, а также устройств сигнализации и оповещения с автоматическим включением запрещающих знаков на въезд при наличии аварийной ситуации на сооружении.

Мероприятия по гражданской обороне.

Решения по обеспечению беспрепятственной эвакуации людей с проектируемой территории.

Эвакуация людей предусматривается по двум направлениям:

проектируемая территория → Балканская ул. → Балканская пл. → ст. метро «Купчино» (2,5 км) → и далее в безопасный район;

проектируемая территория → Балканская ул. → Бухарестская ул. → ст. метро «Дунайская» (2,58 км) → и далее в безопасный район.

Решения по обеспечению беспрепятственного ввода сил и средств ликвидации чрезвычайных ситуаций.

Ввод на территорию сил и средств ликвидации чрезвычайных ситуаций предусматривается непосредственно с Балканской ул.

Оповещение и управление объектами гражданской обороны на проектируемой территории.

Для оповещения по сигналам гражданской обороны (сигналам оповещения чрезвычайных ситуаций) людей на проектируемой территории предусматривается использование:

оборудования и сети для приема программ вещания;

объектовых систем оповещения;

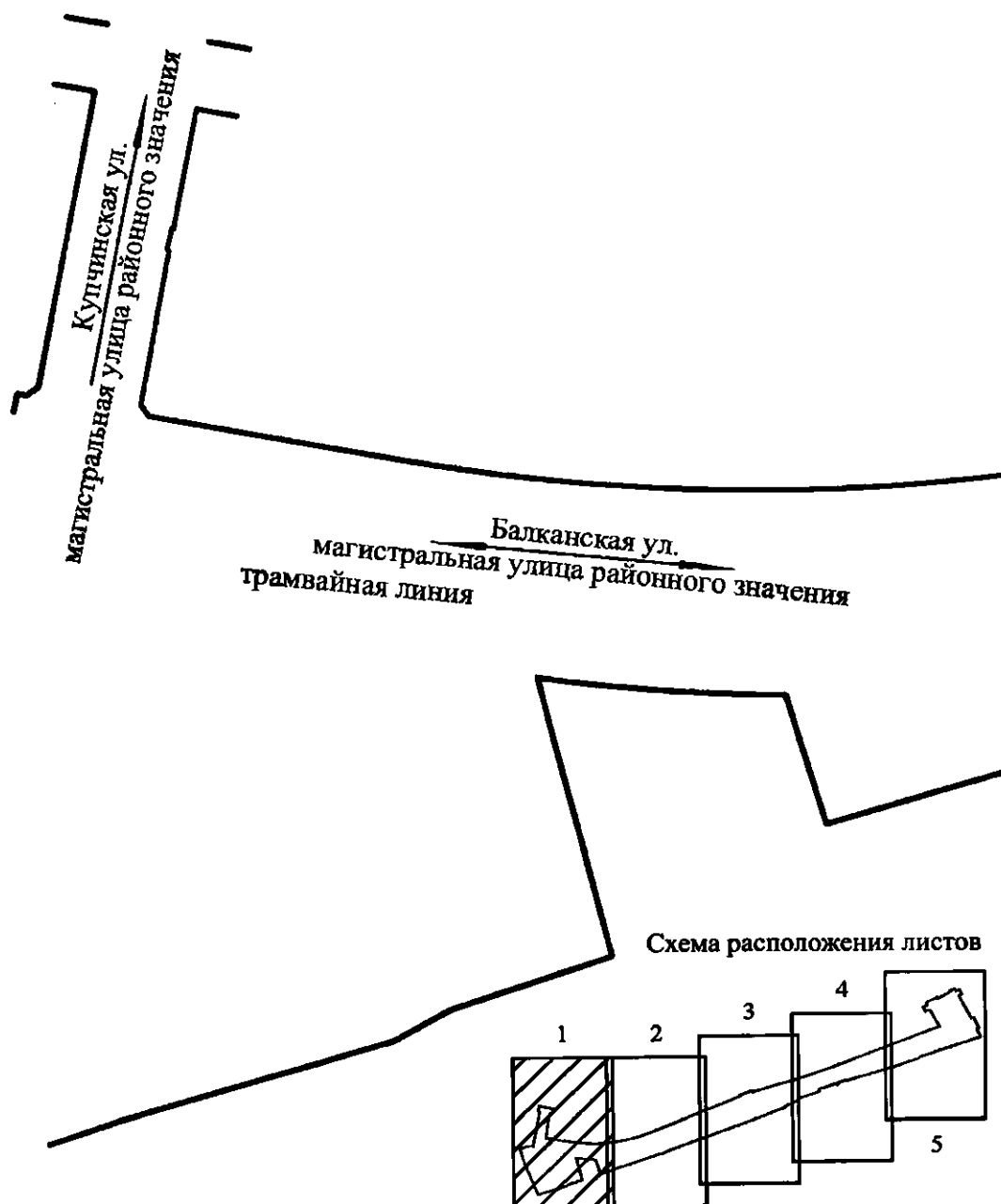
сетей приема эфирного, спутникового и кабельного телевидения.

Оповещение людей по сигналам гражданской обороны и чрезвычайных ситуаций осуществляется в автоматическом режиме трансляцией громкоговорителями речевых сообщений после подачи сигнала «Внимание всем!» электронными sireнами.



ЧЕРТЕЖ

**межевания территории для размещения линейных объектов регионального значения
«Балканская ул. и трамвайная линия на участке от Бухарестской ул. до Купчинской ул.»
(красные линии)**



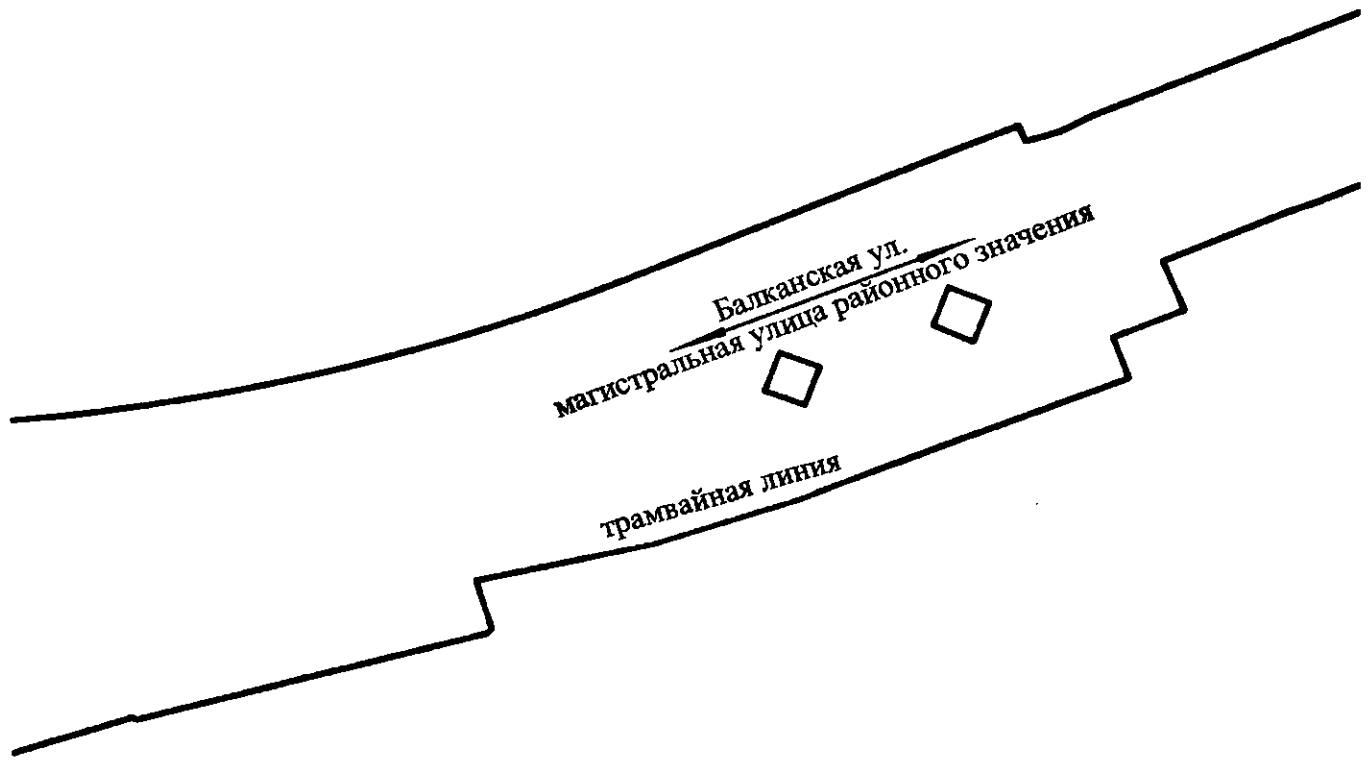
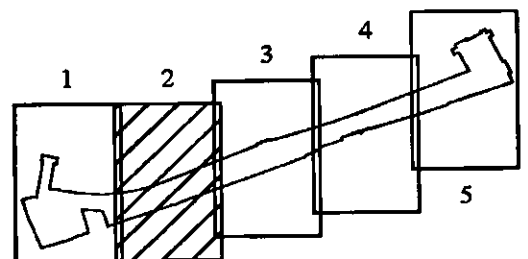


Схема расположения листов



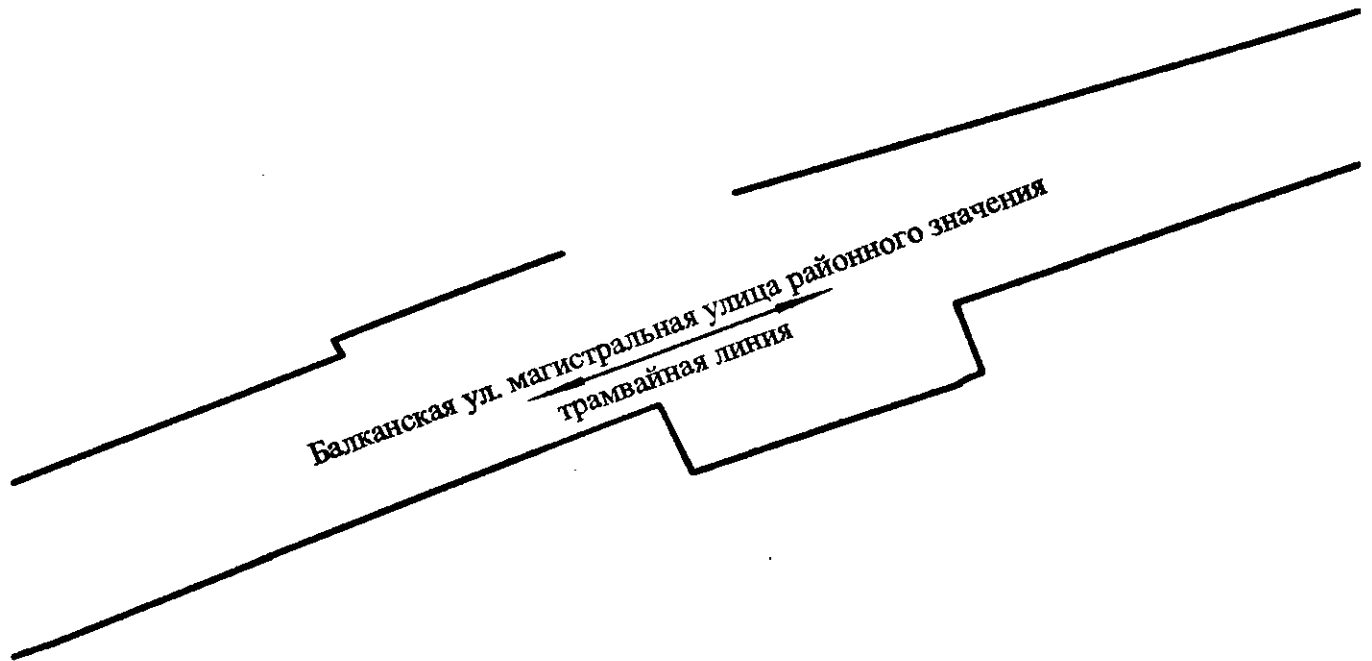


Схема расположения листов

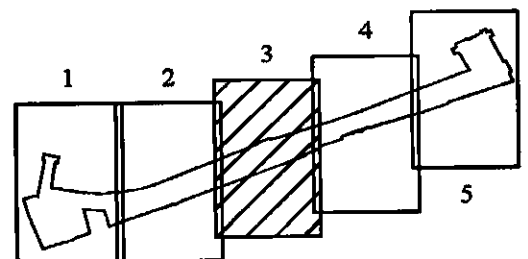
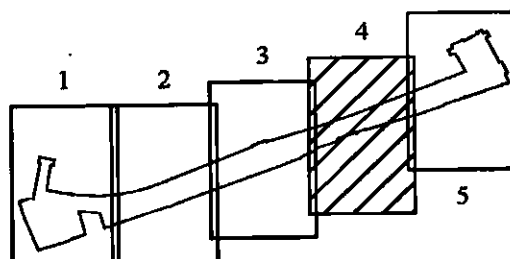
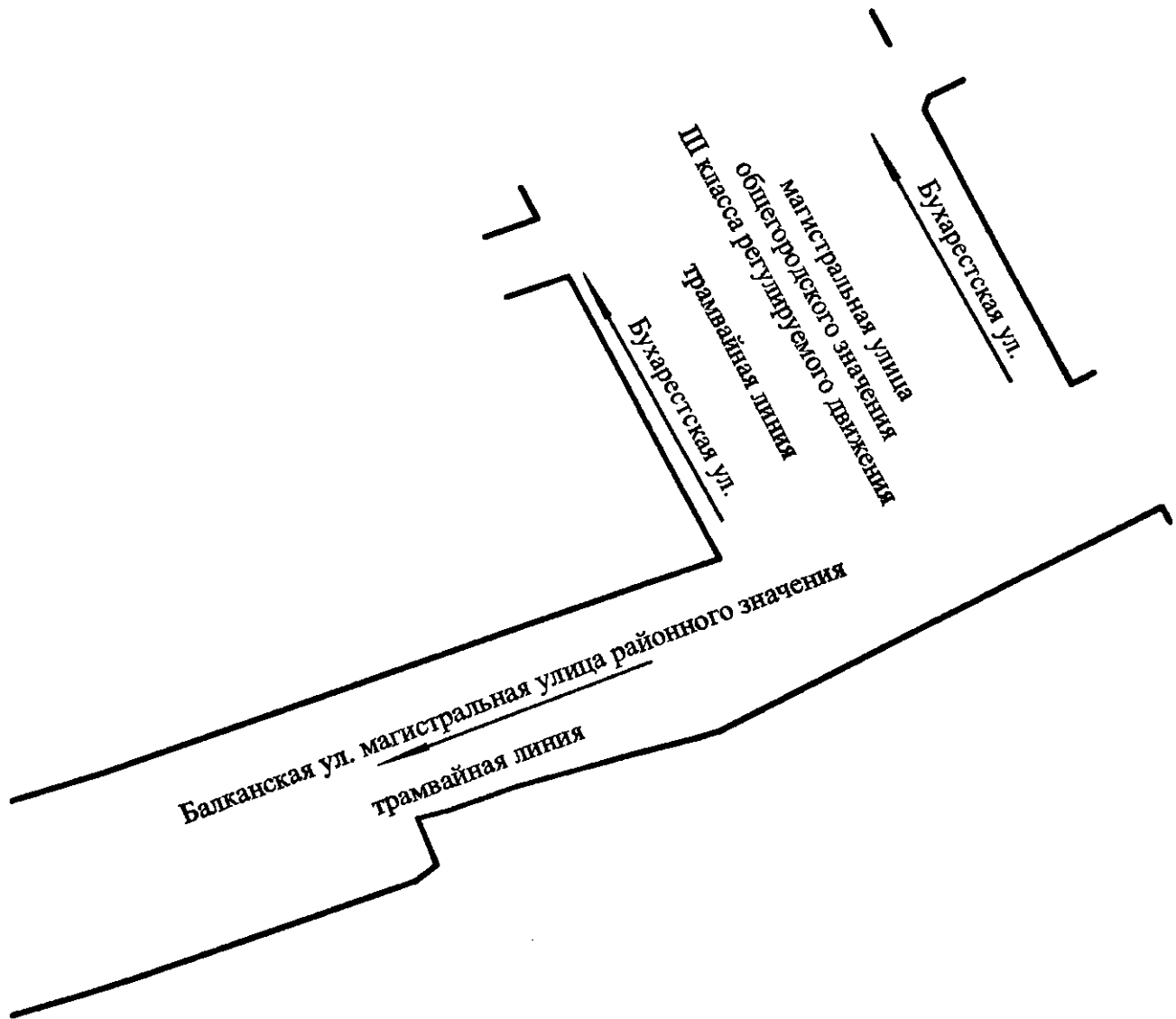




Схема расположения листов

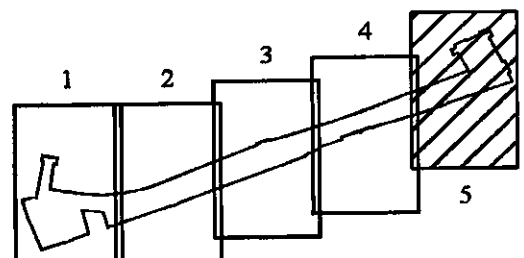




Условные обозначения

— — красные линии

Схема расположения листов



Приложение № 5
к постановлению
Правительства Санкт-Петербурга
от 19.12.2024 № 1160

ПЕРЕЧЕНЬ

образуемых земельных участков; перечень координат характерных точек образуемых земельных участков; сведения о границах территории, применительно к которой осуществляется подготовка проекта межевания, содержащие перечень координат характерных точек таких границ в системе координат, используемой для ведения Единого государственного реестра недвижимости; вид разрешенного использования образуемых земельных участков, предназначенных для размещения линейных объектов регионального значения и объектов капитального строительства, проектируемых в составе линейных объектов регионального значения, в соответствии с проектом планировки территории для размещения линейных объектов регионального значения
«Балканская ул. и трамвайная линия на участке от Бухарестской ул. до Купчинской ул.»

1. Перечень образуемых земельных участков.

Условные номера образуемого земельного участка	Номера характерных точек образуемого земельного участка	Кадастровые номера земельных участков, из которых образуется земельный участок	Площадь образуемого земельного участка, га	Способ образования земельного участка	Сведения об отнесении (неотнесении) образуемого земельного участка к территории общего пользования	Сведения об отнесении образуемого земельного участка к определенной категории земель
1	2	3	4	5	6	7
1	1-16	—	0,3824	Образование земельного участка из земель, находящихся в государственной собственности	Отнесен	Земли населенных пунктов
2	1-190	—	3,3495	Образование земельного участка из земель, находящихся в государственной собственности	Отнесен	Земли населенных пунктов

1	2	3	4	5	6	7
3	1-56	78:13: 0745302:1001	0,3781	Раздел или перераспределение	Отнесен	Земли населенных пунктов
4	1-5	78:13: 0745301:14	0,0037	Раздел или перераспределение	Отнесен	Земли населенных пунктов
5	1-12	—	0,0703	Образование земельного участка из земель, находящихся в государственной собственности	Отнесен	Земли населенных пунктов
6	1-14	78:13: 0007452:1501	0,0348	Раздел или перераспределение	Отнесен	Земли населенных пунктов
7	1-31	78:13: 0007452:1002	0,3170	Раздел или перераспределение	Отнесен	Земли населенных пунктов
8	1-7	—	0,0428	Образование земельного участка из земель, находящихся в государственной собственности	Отнесен	Земли населенных пунктов
9	1-16	—	0,0868	Образование земельного участка из земель, находящихся в государственной собственности	Отнесен	Земли населенных пунктов
10	1-6	78:13: 0007452:1049	0,0221	Раздел или перераспределение	Отнесен	Земли населенных пунктов
11	1-6	78:13: 0007452:1049	0,0979	Раздел или перераспределение	Отнесен	Земли населенных пунктов
12	1-14	78:13: 0007452:1501	0,1053	Раздел или перераспределение	Отнесен	Земли населенных пунктов
13	1-9	78:13: 0007452:1050	0,0091	Раздел или перераспределение	Отнесен	Земли населенных пунктов
14	1-12	78:13: 0007452:1050	0,1309	Раздел или перераспределение	Отнесен	Земли населенных пунктов
15	1-4	78:13: 0007452:1002	0,0622	Раздел или перераспределение	Не отнесен	Земли населенных пунктов
16	1-32	78:13: 0007452:1002	0,8685	Раздел или перераспределение	Отнесен	Земли населенных пунктов

1	2	3	4	5	6	7
17	1-32	—	0,6668	Образование земельного участка из земель, находящихся в государственной собственности	Отнесен	Земли населенных пунктов
18	1-4	78:13:0007452:1500	0,0009	Раздел или перераспределение	Отнесен	Земли населенных пунктов
19	1-6	78:13:0007452:1500	0,0085	Раздел или перераспределение	Отнесен	Земли населенных пунктов
20	1-13	—	0,0284	Образование земельного участка из земель, находящихся в государственной собственности	Отнесен	Земли населенных пунктов
21	1-11	78:13:0007452:1033	0,1340	Раздел или перераспределение	Отнесен	Земли населенных пунктов
22	1-5	78:13:0007452:1033	0,0166	Раздел или перераспределение	Не отнесен	Земли населенных пунктов
23	1-11	78:13:0007452:1033	0,1092	Раздел или перераспределение	Отнесен	Земли населенных пунктов
24	1-19	78:13:0007452:1033	0,2507	Раздел или перераспределение	Отнесен	Земли населенных пунктов
25	1-18	78:13:0007452:1031	0,2656	Раздел или перераспределение	Отнесен	Земли населенных пунктов
26	1-16	78:13:0007452:1031	0,2125	Раздел или перераспределение	Отнесен	Земли населенных пунктов
27	1-16	78:13:0007452:1003	0,2857	Раздел или перераспределение	Отнесен	Земли населенных пунктов
28	1-8	78:13:0007452:1498	0,1953	Раздел или перераспределение	Отнесен	Земли населенных пунктов
29	1-56	—	0,3416	Образование земельного участка из земель, находящихся в государственной собственности	Отнесен	Земли населенных пунктов
30	1-10	78:13:0745302:4	0,2490	Раздел или перераспределение	Отнесен	Земли населенных пунктов

1	2	3	4	5	6	7
31	1-7	78:13: 0007452:1039	0,0796	Раздел или перераспределение	Отнесен	Земли населенных пунктов
32	1-8	78:13: 0007452:1183	0,0310	Раздел или перераспределение	Отнесен	Земли населенных пунктов
33	1-10	78:13: 0007452:1039	0,0380	Раздел или перераспределение	Отнесен	Земли населенных пунктов
34	1-10	78:13: 0007452:1032	0,2629	Раздел или перераспределение	Отнесен	Земли населенных пунктов
35	1-13	78:13: 0007452:1032	0,3257	Раздел или перераспределение	Отнесен	Земли населенных пунктов
36	1-13	—	0,1512	Образование земельного участка из земель, находящихся в государственной собственности	Отнесен	Земли населенных пунктов
37	1-7	78:13: 0000000:3782	0,4013	Раздел или перераспределение	Отнесен	Земли населенных пунктов
38	1-7	—	0,2970	Образование земельного участка из земель, находящихся в государственной собственности	Отнесен	Земли населенных пунктов
39	1-4	—	0,0144	Образование земельного участка из земель, находящихся в государственной собственности	Не отнесен	Земли населенных пунктов
40	1-6	—	0,1186	Образование земельного участка из земель, находящихся в государственной собственности	Отнесен	Земли населенных пунктов
41	1-5	78:13: 0007452:1030	0,1634	Раздел или перераспределение	Отнесен	Земли населенных пунктов
42	1-4	78:13: 0007452:1030	0,1423	Раздел или перераспределение	Отнесен	Земли населенных пунктов
43	1-16	78:13: 0007452:1025	0,3906	Раздел или перераспределение	Отнесен	Земли населенных пунктов

1	2	3	4	5	6	7
44	1-7	78:13: 0007452:1025	0,1217	Раздел или перераспределение	Отнесен	Земли населенных пунктов
45	1-9	78:13: 0007452:1029	0,2658	Раздел или перераспределение	Отнесен	Земли населенных пунктов
46	1-8	78:13: 0007452:1029	0,1460	Раздел или перераспределение	Отнесен	Земли населенных пунктов
47	1-6	78:13: 0007452:1029	0,1954	Раздел или перераспределение	Отнесен	Земли населенных пунктов
48	1-6	—	0,0310	Образование земельного участка из земель, находящихся в государственной собственности	Отнесен	Земли населенных пунктов
49	1-8	—	0,0110	Образование земельного участка из земель, находящихся в государственной собственности	Отнесен	Земли населенных пунктов
50	1-14	78:13: 0007452:1188	0,2947	Раздел или перераспределение	Отнесен	Земли населенных пунктов
51	1-24	78:13:0007472: 1023	0,0803	Раздел или перераспределение	Отнесен	Земли населенных пунктов
52	1-25	78:13:0007472: 1023	0,2301	Раздел или перераспределение	Отнесен	Земли населенных пунктов
53	1-4	78:13: 0007452:1188	0,0012	Раздел или перераспределение	Отнесен	Земли населенных пунктов
54	1-5	—	0,0682	Образование земельного участка из земель, находящихся в государственной собственности	Отнесен	Земли населенных пунктов
55	1-13	—	0,4263	Образование земельного участка из земель, находящихся в государственной собственности	Отнесен	Земли населенных пунктов
56	1-4	—	0,0098	Образование земельного участка из земель,	Отнесен	Земли населенных пунктов

1	2	3	4	5	6	7
				находящихся в государственной собственности		
57	1-4	—	0,0075	Образование земельного участка из земель, находящихся в государственной собственности	Отнесен	Земли населенных пунктов
58	1-21 (внутренний контур 1: 1- 6)	—	0,8262	Образование земельного участка из земель, находящихся в государственной собственности	Отнесен	Земли населенных пунктов
59	1-5	—	0,0537	Образование земельного участка из земель, находящихся в государственной собственности	Отнесен	Земли населенных пунктов
60	1-4	78:13: 0007472:1092	0,0014	Раздел или перераспределение	Отнесен	Земли населенных пунктов
61	1-12	78:13: 0007472:1092	0,2060	Раздел или перераспределение	Отнесен	Земли населенных пунктов
62	1-5	78:13: 0007472:1093	0,0219	Раздел или перераспределение	Отнесен	Земли населенных пунктов
63	1-10	78:13: 0007472:1023	0,1990	Раздел или перераспределение	Отнесен	Земли населенных пунктов

Образуемые земельные участки, в отношении которых предполагаются их резервирование и (или) изъятие для государственных нужд.

Условный номер образуемого земельного участка	Кадастровый номер существующего земельного участка	Адрес или описание местоположения земельного участка
1	2	3
3	78:13:0745302:1001	Санкт-Петербург, М.Балканская ул., участок 6 (напротив дома № 40, корп.1)
4	78:13:0745301:14	Санкт-Петербург, М.Балканская ул., участок 1 (напротив дома № 38 по М.Балканской ул.)
6	78:13:0007452:1501	Внутригородское муниципальное образование города федерального значения Санкт-Петербурга муниципальный округ Балканский, Балканская ул., земельный участок 15

1	2	3
7	78:13:0007452:1002	Санкт-Петербург, М.Балканская ул., д.37а, участок 1
10	78:13:0007452:1049	Санкт-Петербург, М.Балканская ул., участок 73 (восточнее дома № 35, корп.2, литера Г1, по М.Балканской ул.)
11	78:13:0007452:1049	Санкт-Петербург, М.Балканская ул., участок 73 (восточнее дома № 35, корп.2, литера Г1, по М.Балканской ул.)
12	78:13:0007452:1501	Внутригородское муниципальное образование города федерального значения Санкт-Петербурга муниципальный округ Балканский, Балканская ул., земельный участок 15
13	78:13:0007452:1050	Санкт-Петербург, М.Балканская ул., участок 74 (восточнее дома № 35, корп.2, литера Г1, по М.Балканской ул.)
14	78:13:0007452:1050	Санкт-Петербург, М.Балканская ул., участок 74 (восточнее дома № 35, корп.2, литера Г1, по М.Балканской ул.)
15	78:13:0007452:1002	Санкт-Петербург, М.Балканская ул., д.37а, участок 1
16	78:13:0007452:1002	Санкт-Петербург, М.Балканская ул., д.37а, участок 1
18	78:13:0007452:1500	Внутригородское муниципальное образование города федерального значения Санкт-Петербурга муниципальный округ Балканский, земельный участок 73
19	78:13:0007452:1500	Внутригородское муниципальное образование города федерального значения Санкт-Петербурга муниципальный округ Балканский, земельный участок 73
21	78:13:0007452:1033	Санкт-Петербург, М.Балканская ул., участок 19 (юго-западнее дома № 39, корп.2)
22	78:13:0007452:1033	Санкт-Петербург, М.Балканская ул., участок 19 (юго-западнее дома № 39, корп.2)
23	78:13:0007452:1033	Санкт-Петербург, М.Балканская ул., участок 19 (юго-западнее дома № 39, корп.2)
24	78:13:0007452:1033	Санкт-Петербург, М.Балканская ул., участок 19 (юго-западнее дома № 39, корп.2)
25	78:13:0007452:1031	Санкт-Петербург, М.Балканская ул., участок 30 (юго-западнее дома № 39, корп.2)
26	78:13:0007452:1031	Санкт-Петербург, М.Балканская ул., участок 30 (юго-западнее дома № 39, корп.2)
27	78:13:0007452:1003	Санкт-Петербург, М.Балканская ул., участок 28 (у дома № 39, корп.2)
28	78:13:0007452:1498	Внутригородское муниципальное образование города федерального значения Санкт-Петербурга муниципальный округ Балканский, Балканская улица, земельный участок 14
30	78:13:0745302:4	Санкт-Петербург, М.Балканская ул., д.41, литера А

1	2	3
31	78:13:0007452:1039	Санкт-Петербург, Будапештская ул., участок 117 (у дома № 103/49)
32	78:13:0007452:1183	Санкт-Петербург, Будапештская ул., участок 250 (южнее дома № 103/49, литера А)
33	78:13:0007452:1039	Санкт-Петербург, Будапештская ул., участок 117 (у дома № 103/49)
34	78:13:0007452:1032	Санкт-Петербург, Будапештская ул., участок 54 (у дома № 103/49)
35	78:13:0007452:1032	Санкт-Петербург, Будапештская ул., участок 54 (у дома № 103/49)
37	78:13:0000000:3782	Санкт-Петербург, М.Балканская ул., участок 97 (юго-восточнее пересечения М.Балканской ул. и Будапештской ул.)
41	78:13:0007452:1030	Санкт-Петербург, М.Балканская ул., участок 24 (восточнее дома № 51, корп.4, литера С, по М.Балканской ул.)
42	78:13:0007452:1030	Санкт-Петербург, М.Балканская ул., участок 24 (восточнее дома № 51, корп.4, литера С, по М.Балканской ул.)
43	78:13:0007452:1025	Санкт-Петербург, М.Балканская ул., участок 4 (у дома № 51, корп.4)
44	78:13:0007452:1025	Санкт-Петербург, М.Балканская ул., участок 4 (у дома № 51, корп.4)
45	78:13:0007452:1029	Санкт-Петербург, М.Балканская ул., участок 20 (у дома № 51)
46	78:13:0007452:1029	Санкт-Петербург, М.Балканская ул., участок 20 (у дома № 51)
47	78:13:0007452:1029	Санкт-Петербург, М.Балканская ул., участок 20 (у дома № 51)
50	78:13:0007452:1188	Санкт-Петербург, муниципальный округ Балканский, М.Балканская ул., участок 98
51	78:13:0007472:1023	Санкт-Петербург, Бухарестская ул., участок 1 (угол Бухарестской ул. и Балканской ул.)
52	78:13:0007472:1023	Санкт-Петербург, Бухарестская ул., участок 1 (угол Бухарестской ул. и Балканской ул.)
53	78:13:0007452:1188	Санкт-Петербург, муниципальный округ Балканский, М.Балканская ул., участок 98
60	78:13:0007472:1092	Санкт-Петербург, муниципальный округ № 75, М.Балканская ул., участок 99
61	78:13:0007472:1092	Санкт-Петербург, муниципальный округ № 75, М.Балканская ул., участок 99
62	78:13:0007472:1093	Санкт-Петербург, муниципальный округ № 75, М.Балканская ул., участок 100
63	78:13:0007472:1023	Санкт-Петербург, Бухарестская ул., участок 1 (угол Бухарестской ул. и Балканской ул.)
—	78:13:0007450:4	Санкт-Петербург, М.Балканская ул., д.55, корп.1, литера А
—	78:13:0007450:1042	Санкт-Петербург, М.Балканская ул., д.55, корп.1, литера А

В границах образуемых земельных участков, существующих земельных участков, в отношении которых предполагаются их резервирование и (или) изъятие для государственных нужд, расположены следующие объекты недвижимого имущества, состоящие на учете в Едином государственном реестре недвижимости:

Условный номер образуемого земельного участка	Кадастровые номера земельных участков, из которых образуется земельный участок	Кадастровый номер объекта недвижимого имущества	Адрес объекта недвижимого имущества	Наименование объекта недвижимого имущества	Необходимость в сносе/демонтаже
1	2	3	4	5	6
—	78:13:0007450:4	78:13:0007450:1007	Санкт-Петербург, М.Балканская ул., д.55, корп.1, литера А	Автозаправочная станция	Требуется снос/демонтаж
		78:13:0000000:3716	Санкт-Петербург, водопроводная сеть Фрунзенского района, литера Б	Водопроводная сеть, территориальный объект 2	Снос/демонтаж не требуется
3	78:13:0745302:1001	78:13:0000000:3715	Российская Федерация, Санкт-Петербург, канализационная сеть Фрунзенского района, литера А	Канализационная сеть	Снос/демонтаж не требуется
		78:13:0000000:3716	Санкт-Петербург, водопроводная сеть Фрунзенского района, литера Б	Водопроводная сеть, территориальный объект 2	Снос/демонтаж не требуется
		78:00:0000000:96712	Санкт-Петербург, электросеть 220кВ Московского, Фрунзенского районов	КВЛ 220 кВ Южная-Купчинская (от ПС 330 кВ Южная до переходной опоры № 12)	Снос/демонтаж не требуется
		78:00:0000000:96713	Санкт-Петербург, электросеть 220кВ Фрунзенского, Пушкинского, Колпинского районов	КВЛ 220 кВ Чесменская-Купчинская (от ПС 220 кВ Чесменская до переходной опоры № 12)	Снос/демонтаж не требуется
27	78:13:0007452:1003	78:13:0745302:1070	Санкт-Петербург, М.Балканская ул., д.39, корп.4, литера А	Металлический ангар	Требуется снос/демонтаж

1	2	3	4	5	6
28	78:13:0007452: 1498	78:00:0000000: 96713	Санкт-Петербург, электросеть 220кВ Фрунзенского, Пушкинского, Колпинского районов	КВЛ 220 кВ Чесменская- Купчинская (от ПС 220 кВ Чесменская до переходной опоры №12)	Снос/демонтаж не требуется
30	78:13:0745302: 4	78:13:0000000: 3715	Российская Федерация, Санкт-Петербург, канализационная сеть Фрунзенского района, литера А	Канализацион- ная сеть	Снос/демонтаж не требуется
		78:13:0000000: 3716	Санкт-Петербург, водопроводная сеть Фрунзенского района, литера Б	Водопровод- ная сеть, террито- риальный объект 2	Снос/демонтаж не требуется
		0:0:0:969(78)	Санкт-Петербург, Ленинградская область, Всеволожский район, от ПС 220 кВ Чесменская до ПС 330 кВ Восточная	ВЛ 220 кВ Чесменская- Восточная	Снос/демонтаж не требуется
		78:13:0745302: 1004	Санкт-Петербург, М.Балканская ул., д.41, литера А	Автомехани- ческий профессио- нальный лицей № 77	Снос/демонтаж не требуется
		78:13:0745302: 1288	Российская Федерация, Санкт-Петербург, тепловая сеть от д.39, корп.2, литера А, через д.41, литера А, по М.Балканской ул. до д.103/49, литера А, по Будапештской ул.	Тепловая сеть	Снос/демонтаж не требуется
50	78:13:0007452: 1188	78:13:0000000: 3716	Санкт-Петербург, водопроводная сеть Фрунзенского района, литера Б	Водопровод- ная сеть, террито- риальный объект 2	Снос/демонтаж не требуется
51	78:13:0007472: 1023	78:13:0000000: 3716	Санкт-Петербург, водопроводная сеть Фрунзенского района, литера Б	Водопровод- ная сеть, террито- риальный объект 2	Снос/демонтаж не требуется
52					
60	78:13:0007472: 1092	78:13:0000000: 3716	Санкт-Петербург, водопроводная сеть Фрунзенского района, литера Б	Водопровод- ная сеть, террито- риальный объект 2	Снос/демонтаж не требуется
61					

1	2	3	4	5	6
62	78:13:0007472: 1093	78:13:0000000: 3716	Санкт-Петербург, водопроводная сеть Фрунзенского района, литера Б	Водопровод- ная сеть, террито- риальный объект 2	Снос/демонтаж не требуется

2. Перечень координат характерных точек образуемых земельных участков.

Номер точки	X (м)	Y (м)
1	2	3
Образуемый земельный участок 1		
1	81831,36	118294,57
2	81854,21	118298,76
3	81920,91	118310,98
4	81923,07	118299,17
5	81942,99	118302,82
6	81940,83	118314,63
7	81935,43	118344,13
8	81933,27	118355,93
9	81913,35	118352,29
10	81915,51	118340,48
11	81885,28	118334,95
12	81879,30	118333,93
13	81879,42	118333,33
14	81872,95	118331,93
15	81872,38	118332,53
16	81825,81	118324,18
S=3824 кв. м		
Образуемый земельный участок 2		
1	81771,02	118249,44
2	81777,67	118289,16
3	81781,84	118289,65
4	81785,97	118290,32
5	81788,59	118290,80
6	81788,77	118287,47
7	81790,88	118289,44
8	81793,07	118290,41
9	81796,28	118290,58
10	81797,94	118289,42
11	81798,96	118287,63
12	81800,10	118282,89
13	81823,83	118287,34
14	81822,79	118293,00
15	81831,36	118294,57
16	81825,81	118324,18
17	81815,80	118322,38
18	81807,05	118366,56
19	81798,91	118408,12
20	81792,70	118443,99
21	81789,94	118467,95

1	2	3
22	81788,73	118480,42
23	81787,52	118510,15
24	81788,04	118534,46
25	81788,78	118546,59
26	81790,23	118565,16
27	81794,20	118597,77
28	81802,27	118637,15
29	81803,88	118641,75
30	81805,73	118646,73
31	81809,35	118659,03
32	81806,59	118660,17
33	81808,70	118666,20
34	81811,70	118665,75
35	81812,20	118674,16
36	81816,66	118679,38
37	81816,34	118681,13
38	81821,60	118687,34
39	81827,09	118691,72
40	81829,84	118692,48
41	81830,81	118695,38
42	81834,12	118704,74
43	81837,59	118714,04
44	81841,22	118723,28
45	81844,13	118730,52
46	81839,67	118742,19
47	81848,27	118776,29
48	81880,96	118855,52
49	81938,43	118995,69
50	81948,75	118990,35
51	81953,78	119002,84
52	81957,59	119012,37
53	81961,35	119021,92
54	81965,06	119031,48
55	81968,72	119041,07
56	81972,34	119050,67
57	81973,20	119052,97
58	81977,72	119050,63
59	81995,51	119097,72
60	81990,19	119100,48
61	82025,81	119218,35
62	82003,05	119228,78
63	82062,70	119394,51
64	82075,84	119409,21
65	82079,24	119418,67
66	82087,15	119415,99
67	82151,81	119623,43
68	82218,31	119811,02
69	82227,07	119837,55
70	82213,41	119813,54

1	2	3
71	82182,92	119728,24
72	82178,97	119717,61
73	82175,13	119706,00
74	82143,99	119616,30
75	82141,71	119609,60
76	82139,36	119602,33
77	82133,11	119586,04
78	82111,42	119525,02
79	82077,53	119432,42
80	82068,28	119435,54
81	82064,10	119437,12
82	82042,31	119367,24
83	82036,69	119367,16
84	82025,20	119371,30
85	82013,48	119375,52
86	82008,06	119360,47
87	82015,59	119357,76
88	82026,88	119353,69
89	82036,96	119350,06
90	81982,01	119173,77
91	81976,53	119156,46
92	81970,84	119156,45
93	81958,79	119161,01
94	81938,98	119168,49
95	81937,75	119164,89
96	81936,08	119162,10
97	81935,70	119162,23
98	81922,54	119123,75
99	81911,38	119091,99
100	81910,35	119088,83
101	81925,22	119081,88
102	81930,04	119079,66
103	81956,45	119154,41
104	81969,39	119149,52
105	81973,26	119146,40
106	81970,14	119136,95
107	81966,97	119127,52
108	81963,75	119118,10
109	81960,49	119108,69
110	81957,18	119099,31
111	81953,82	119089,94
112	81950,41	119080,58
113	81946,96	119071,25
114	81951,28	119069,10
115	81954,77	119067,36
116	81959,52	119065,00
117	81918,45	118962,73
118	81892,28	118898,63
119	81887,05	118883,45

1	2	3
120	81876,96	118857,58
121	81874,23	118858,54
122	81861,34	118864,12
123	81860,09	118864,65
124	81838,82	118811,83
125	81820,21	118765,61
126	81808,48	118736,47
127	81804,82	118727,17
128	81801,31	118717,81
129	81797,96	118708,39
130	81794,76	118698,93
131	81791,71	118689,41
132	81788,82	118679,84
133	81786,08	118670,23
134	81783,50	118660,58
135	81781,08	118650,88
136	81778,81	118641,15
137	81776,71	118631,38
138	81774,76	118621,58
139	81772,97	118611,75
140	81771,34	118601,89
141	81769,87	118592,01
142	81768,56	118582,10
143	81767,41	118572,17
144	81766,42	118562,23
145	81765,60	118552,27
146	81764,93	118542,30
147	81764,43	118532,32
148	81764,09	118522,33
149	81763,95	118514,34
150	81760,34	118514,37
151	81760,11	118506,38
152	81763,88	118506,34
153	81763,91	118500,46
154	81763,99	118494,58
155	81764,13	118488,71
156	81764,33	118482,83
157	81764,58	118476,96
158	81764,89	118471,09
159	81765,25	118465,22
160	81765,67	118459,35
161	81766,16	118453,50
162	81768,62	118447,48
163	81768,24	118445,90
164	81766,96	118444,74
165	81767,27	118441,79
166	81767,91	118435,95
167	81768,61	118430,11
168	81769,37	118424,28

1	2	3
169	81770,18	118418,46
170	81770,56	118415,86
171	81780,89	118370,82
172	81790,24	118326,12
173	81795,00	118303,37
174	81751,13	118303,74
175	81751,68	118289,24
176	81753,00	118275,38
177	81751,42	118272,46
178	81745,22	118275,38
179	81676,24	118302,71
180	81673,54	118303,53
181	81667,50	118302,29
182	81664,16	118294,11
183	81668,54	118291,30
184	81687,12	118281,54
185	81693,14	118276,24
186	81708,83	118267,24
187	81711,17	118266,21
188	81712,04	118265,76
189	81726,81	118259,89
190	81736,97	118258,74
S=33495 кв. м		
Образуемый земельный участок 3		
1	81825,81	118324,18
2	81822,46	118326,49
3	81808,69	118401,61
4	81806,99	118411,39
5	81805,45	118421,20
6	81804,08	118431,04
7	81802,88	118440,89
8	81801,84	118450,76
9	81800,98	118460,66
10	81800,28	118470,56
11	81799,76	118480,47
12	81799,40	118490,39
13	81799,21	118500,32
14	81799,19	118510,25
15	81799,35	118520,18
16	81799,67	118530,10
17	81800,16	118540,02
18	81800,82	118549,92
19	81801,65	118559,81
20	81802,65	118569,69
21	81803,82	118579,55
22	81805,15	118589,39
23	81806,66	118599,20
24	81808,33	118608,99
25	81810,17	118618,75

1	2	3
26	81812,17	118628,47
27	81814,34	118638,16
28	81816,68	118647,81
29	81819,18	118657,42
30	81821,84	118666,98
31	81824,67	118676,50
32	81827,66	118685,96
33	81829,84	118692,48
34	81827,09	118691,72
35	81821,60	118687,34
36	81816,34	118681,13
37	81816,66	118679,38
38	81812,20	118674,16
39	81811,70	118665,75
40	81808,70	118666,20
41	81806,59	118660,17
42	81809,35	118659,03
43	81805,73	118646,73
44	81803,88	118641,75
45	81802,27	118637,15
46	81794,20	118597,77
47	81790,23	118565,16
48	81788,78	118546,59
49	81788,04	118534,46
50	81787,52	118510,15
51	81788,73	118480,42
52	81789,94	118467,95
53	81792,70	118443,99
54	81798,91	118408,12
55	81807,05	118366,56
56	81815,80	118322,38
S=3781 кв. м		
Образуемый земельный участок 4		
1	81829,44	118288,40
2	81828,95	118291,08
3	81831,36	118294,57
4	81822,79	118293,00
5	81823,83	118287,34
S=37 кв. м		
Образуемый земельный участок 5		
1	81780,67	118231,62
2	81787,86	118272,30
3	81787,11	118282,56
4	81788,21	118286,95
5	81788,77	118287,47
6	81788,59	118290,80
7	81785,97	118290,32
8	81781,84	118289,65
9	81777,67	118289,16

1	2	3
10	81771,02	118249,44
11	81768,55	118234,70
12	81769,79	118234,36
S=703 кв. м		
Образуемый земельный участок 6		
1	81795,00	118303,37
2	81790,24	118326,12
3	81786,77	118325,43
4	81789,00	118313,24
5	81783,20	118312,18
6	81782,28	118310,49
7	81777,71	118309,78
8	81773,10	118309,35
9	81768,47	118309,17
10	81763,85	118309,27
11	81759,23	118309,62
12	81754,65	118310,25
13	81750,86	118310,99
14	81751,13	118303,74
S=348 кв. м		
Образуемый земельный участок 7		
1	81751,42	118272,46
2	81753,00	118275,38
3	81751,68	118289,24
4	81751,13	118303,74
5	81750,86	118310,99
6	81750,10	118311,13
7	81745,62	118312,28
8	81741,21	118313,68
9	81736,89	118315,33
10	81732,11	118317,32
11	81725,65	118319,77
12	81721,45	118321,06
13	81718,36	118326,65
14	81723,43	118344,82
15	81728,97	118347,95
16	81715,96	118351,57
17	81709,40	118328,01
18	81704,44	118324,73
19	81698,65	118325,37
20	81691,74	118325,69
21	81684,83	118325,58
22	81677,94	118325,03
23	81671,10	118324,04
24	81664,34	118322,63
25	81657,68	118320,79
26	81651,14	118318,54
27	81649,09	118317,68
28	81657,54	118308,36

1	2	3
29	81673,54	118303,53
30	81676,24	118302,71
31	81745,22	118275,38
S=3170 кв. м		
Образуемый земельный участок 8		
1	81656,29	118274,82
2	81664,16	118294,11
3	81667,50	118302,29
4	81658,15	118299,28
5	81649,19	118295,25
6	81640,73	118290,26
7	81632,87	118284,38
S=428 кв. м		
Образуемый земельный участок 9		
1	81632,87	118284,38
2	81640,73	118290,26
3	81649,19	118295,25
4	81658,15	118299,28
5	81667,50	118302,29
6	81673,54	118303,53
7	81657,54	118308,36
8	81649,09	118317,68
9	81644,76	118315,88
10	81638,57	118312,82
11	81632,57	118309,38
12	81626,81	118305,57
13	81621,30	118301,40
14	81616,06	118296,89
15	81611,98	118292,90
S=868 кв. м		
Образуемый земельный участок 10		
1	81790,24	118326,12
2	81780,89	118370,82
3	81776,08	118369,86
4	81780,88	118343,69
5	81786,04	118329,39
6	81786,77	118325,43
S=221 кв. м		
Образуемый земельный участок 11		
1	81786,77	118325,43
2	81786,04	118329,39
3	81780,88	118343,69
4	81776,08	118369,86
5	81755,26	118365,68
6	81764,30	118320,95
S=979 кв. м		
Образуемый земельный участок 12		
1	81789,00	118313,24
2	81786,77	118325,43

1	2	3
3	81764,30	118320,95
4	81755,26	118365,68
5	81747,14	118409,21
6	81750,86	118310,99
7	81754,65	118310,25
8	81759,23	118309,62
9	81763,85	118309,27
10	81768,47	118309,17
11	81773,10	118309,35
12	81777,71	118309,78
13	81782,28	118310,49
14	81783,20	118312,18
S=1053 кв. м		
Образуемый земельный участок 13		
1	81780,89	118370,82
2	81770,56	118415,86
3	81771,04	118412,64
4	81771,96	118406,84
5	81772,94	118401,04
6	81773,97	118395,25
7	81775,02	118389,56
8	81775,26	118374,35
9	81776,08	118369,86
S=91 кв. м		
Образуемый земельный участок 14		
1	81776,08	118369,86
2	81775,26	118374,35
3	81775,02	118389,56
4	81773,97	118395,25
5	81772,94	118401,04
6	81771,96	118406,84
7	81771,04	118412,64
8	81770,56	118415,86
9	81768,02	118426,95
10	81750,01	118423,27
11	81747,14	118409,21
12	81755,26	118365,68
S=1309 кв. м		
Образуемый земельный участок 15		
1	81740,05	118344,86
2	81746,64	118368,99
3	81722,64	118375,54
4	81715,96	118351,57
S=622 кв. м		
Образуемый земельный участок 16		
1	81750,86	118310,99
2	81747,14	118409,21
3	81750,01	118423,27
4	81688,44	118439,90

1	2	3
5	81686,64	118434,01
6	81678,82	118436,02
7	81646,76	118320,25
8	81649,09	118317,68
9	81651,14	118318,54
10	81657,68	118320,79
11	81664,34	118322,63
12	81671,10	118324,04
13	81677,94	118325,03
14	81684,83	118325,58
15	81691,74	118325,69
16	81698,65	118325,37
17	81704,44	118324,73
18	81709,40	118328,01
19	81715,96	118351,57
20	81722,64	118375,54
21	81746,64	118368,99
22	81740,05	118344,86
23	81728,97	118347,95
24	81723,43	118344,82
25	81718,36	118326,65
26	81721,45	118321,06
27	81725,65	118319,77
28	81732,11	118317,32
29	81736,89	118315,33
30	81741,21	118313,68
31	81745,62	118312,28
32	81750,10	118311,13

S=8685 кв. м

Образуемый земельный участок 17

1	81611,98	118292,90
2	81616,06	118296,89
3	81621,30	118301,40
4	81626,81	118305,57
5	81632,57	118309,38
6	81638,57	118312,82
7	81644,76	118315,88
8	81649,09	118317,68
9	81646,76	118320,25
10	81678,82	118436,02
11	81686,64	118434,01
12	81688,44	118439,90
13	81750,01	118423,27
14	81768,02	118426,95
15	81770,56	118415,86
16	81770,18	118418,46
17	81769,37	118424,28
18	81768,61	118430,11
19	81767,91	118435,95

1	2	3
20	81767,27	118441,79
21	81766,96	118444,74
22	81764,02	118442,07
23	81758,26	118442,52
24	81758,08	118436,12
25	81742,91	118439,97
26	81676,92	118456,71
27	81657,69	118461,59
28	81641,72	118414,55
29	81631,99	118397,46
30	81610,21	118323,05
31	81608,81	118318,26
32	81601,72	118297,09
S=6668 кв. м		
Образуемый земельный участок 18		
1	81766,96	118444,74
2	81768,24	118445,90
3	81768,62	118447,48
4	81766,16	118453,50
S=9 кв. м		
Образуемый земельный участок 19		
1	81766,96	118444,74
2	81766,16	118453,50
3	81764,85	118454,04
4	81758,52	118451,45
5	81758,26	118442,52
6	81764,02	118442,07
S=85 кв. м		
Образуемый земельный участок 20		
1	81766,16	118453,50
2	81765,67	118459,35
3	81765,25	118465,22
4	81764,89	118471,09
5	81764,58	118476,96
6	81764,33	118482,83
7	81764,13	118488,71
8	81763,99	118494,58
9	81763,91	118500,46
10	81763,88	118506,34
11	81760,11	118506,38
12	81758,52	118451,45
13	81764,85	118454,04
S=284 кв. м		
Образуемый земельный участок 21		
1	81758,08	118436,12
2	81758,26	118442,52
3	81758,52	118451,45
4	81760,11	118506,38
5	81737,38	118506,60

1	2	3
6	81737,41	118504,47
7	81737,94	118490,34
8	81738,84	118476,23
9	81740,11	118462,14
10	81741,75	118448,09
11	81742,91	118439,97
S=1340 кв. м		
Образуемый земельный участок 22		
1	81737,28	118512,60
2	81737,12	118522,89
3	81736,56	118525,33
4	81725,57	118528,58
5	81722,17	118517,07
S=166 кв. м		
Образуемый земельный участок 23		
1	81760,34	118514,37
2	81761,98	118571,23
3	81761,99	118573,65
4	81743,54	118579,19
5	81743,26	118571,03
6	81743,08	118560,86
7	81743,05	118550,68
8	81743,18	118540,51
9	81743,47	118530,33
10	81743,91	118520,17
11	81749,84	118514,48
S=1092 кв. м		
Образуемый земельный участок 24		
1	81760,11	118506,38
2	81760,34	118514,37
3	81749,84	118514,48
4	81743,91	118520,17
5	81743,47	118530,33
6	81743,18	118540,51
7	81743,05	118550,68
8	81743,08	118560,86
9	81743,26	118571,03
10	81743,54	118579,19
11	81716,88	118587,19
12	81716,24	118586,30
13	81697,45	118524,38
14	81722,17	118517,07
15	81725,57	118528,58
16	81736,56	118525,33
17	81737,12	118522,89
18	81737,28	118512,60
19	81737,38	118506,60
S=2507 кв. м		

1	2	3
Образуемый земельный участок 25		
1	81743,54	118579,19
2	81761,99	118573,65
3	81763,15	118577,20
4	81784,06	118673,59
5	81772,61	118677,01
6	81768,67	118677,89
7	81764,93	118679,35
8	81755,65	118682,14
9	81753,74	118672,15
10	81751,99	118662,12
11	81750,40	118652,07
12	81748,96	118642,00
13	81747,67	118631,91
14	81746,55	118621,79
15	81745,58	118611,66
16	81744,76	118601,52
17	81744,10	118591,37
18	81743,60	118581,20
S=2656 кв. м		
Образуемый земельный участок 26		
1	81716,88	118587,19
2	81716,01	118588,64
3	81740,51	118684,94
4	81741,84	118686,30
5	81755,65	118682,14
6	81753,74	118672,15
7	81751,99	118662,12
8	81750,40	118652,07
9	81748,96	118642,00
10	81747,67	118631,91
11	81746,55	118621,79
12	81745,58	118611,66
13	81744,76	118601,52
14	81744,10	118591,37
15	81743,60	118581,20
16	81743,54	118579,19
S=2125 кв. м		
Образуемый земельный участок 27		
1	81784,06	118673,59
2	81789,59	118693,30
3	81789,93	118693,26
4	81801,52	118740,36
5	81804,27	118739,70
6	81805,26	118743,63
7	81803,65	118744,03
8	81806,70	118756,18
9	81807,02	118760,30
10	81799,34	118763,07

1	2	3
11	81778,22	118770,69
12	81765,91	118731,05
13	81755,65	118682,14
14	81764,93	118679,35
15	81768,67	118677,89
16	81772,61	118677,01
S=2857 кв. м		
Образуемый земельный участок 28		
1	81799,34	118763,07
2	81811,83	118797,00
3	81808,99	118798,07
4	81830,07	118854,80
5	81824,33	118856,88
6	81812,48	118861,34
7	81806,63	118845,79
8	81778,22	118770,69
S=1953 кв. м		
Образуемый земельный участок 29		
1	81763,95	118514,34
2	81764,09	118522,33
3	81764,43	118532,32
4	81764,93	118542,30
5	81765,60	118552,27
6	81766,42	118562,23
7	81767,41	118572,17
8	81768,56	118582,10
9	81769,87	118592,01
10	81771,34	118601,89
11	81772,97	118611,75
12	81774,76	118621,58
13	81776,71	118631,38
14	81778,81	118641,15
15	81781,08	118650,88
16	81783,50	118660,58
17	81786,08	118670,23
18	81788,82	118679,84
19	81791,71	118689,41
20	81794,76	118698,93
21	81797,96	118708,39
22	81801,31	118717,81
23	81804,82	118727,17
24	81808,48	118736,47
25	81820,21	118765,61
26	81809,10	118761,43
27	81805,10	118772,41
28	81816,01	118776,55
29	81820,21	118765,61
30	81838,82	118811,83
31	81827,94	118807,71

1	2	3
32	81823,16	118818,63
33	81834,35	118823,00
34	81838,82	118811,83
35	81860,09	118864,65
36	81854,20	118867,17
37	81846,04	118870,65
38	81832,07	118876,61
39	81824,33	118856,88
40	81830,07	118854,80
41	81808,99	118798,07
42	81811,83	118797,00
43	81799,34	118763,07
44	81807,02	118760,30
45	81806,70	118756,18
46	81803,65	118744,03
47	81805,26	118743,63
48	81804,27	118739,70
49	81801,52	118740,36
50	81789,93	118693,26
51	81789,59	118693,30
52	81784,06	118673,59
53	81763,15	118577,20
54	81761,99	118573,65
55	81761,98	118571,23
56	81760,34	118514,37
S=3416 кв. м		
Образуемый земельный участок 30		
1	81844,13	118730,52
2	81884,63	118831,10
3	81880,10	118832,97
4	81882,84	118842,34
5	81887,83	118852,16
6	81944,38	118992,61
7	81938,43	118995,69
8	81880,96	118855,52
9	81848,27	118776,29
10	81839,67	118742,19
S=2490 кв. м		
Образуемый земельный участок 31		
1	81876,96	118857,58
2	81887,05	118883,45
3	81892,28	118898,63
4	81876,82	118906,21
5	81860,09	118864,65
6	81861,34	118864,12
7	81874,23	118858,54
S=796 кв. м		

1	2	3
Образуемый земельный участок 32		
1	81854,20	118867,17
2	81863,60	118890,11
3	81864,98	118893,42
4	81865,70	118895,31
5	81863,45	118896,27
6	81865,69	118901,89
7	81859,70	118904,31
8	81846,04	118870,65
S=310 кв. м		
Образуемый земельный участок 33		
1	81860,09	118864,65
2	81876,82	118906,21
3	81862,69	118913,14
4	81859,70	118904,31
5	81865,69	118901,89
6	81863,45	118896,27
7	81865,70	118895,31
8	81864,98	118893,42
9	81863,60	118890,11
10	81854,20	118867,17
S=380 кв. м		
Образуемый земельный участок 34		
1	81876,82	118906,21
2	81911,69	118992,81
3	81914,93	119007,66
4	81926,49	119036,61
5	81934,35	119049,58
6	81941,03	119067,09
7	81943,27	119073,08
8	81930,04	119079,66
9	81887,79	118974,21
10	81862,69	118913,14
S=2629 кв. м		
Образуемый земельный участок 35		
1	81892,28	118898,63
2	81918,45	118962,73
3	81959,52	119065,00
4	81954,77	119067,36
5	81951,28	119069,10
6	81946,96	119071,25
7	81943,27	119073,08
8	81941,03	119067,09
9	81934,35	119049,58
10	81926,49	119036,61
11	81914,93	119007,66
12	81911,69	118992,81
13	81876,82	118906,21
S=3257 кв. м		

1	2	3
Образуемый земельный участок 36		
1	81946,96	119071,25
2	81950,41	119080,58
3	81953,82	119089,94
4	81957,18	119099,31
5	81960,49	119108,69
6	81963,75	119118,10
7	81966,97	119127,52
8	81970,14	119136,95
9	81973,26	119146,40
10	81969,39	119149,52
11	81956,45	119154,41
12	81930,04	119079,66
13	81943,27	119073,08
S=1512 кв. м		
Образуемый земельный участок 37		
1	82025,81	119218,35
2	82034,24	119246,24
3	82087,15	119415,99
4	82079,24	119418,67
5	82075,84	119409,21
6	82062,70	119394,51
7	82003,05	119228,78
S=4013 кв. м		
Образуемый земельный участок 38		
1	81976,53	119156,46
2	81982,01	119173,77
3	82036,96	119350,06
4	82026,88	119353,69
5	82022,88	119342,38
6	81958,79	119161,01
7	81970,84	119156,45
S=2970 кв. м		
Образуемый земельный участок 39		
1	82022,88	119342,38
2	82026,88	119353,69
3	82015,59	119357,76
4	82011,52	119346,47
S=144 кв. м		
Образуемый земельный участок 40		
1	82042,31	119367,24
2	82064,10	119437,12
3	82050,38	119442,31
4	82046,20	119428,92
5	82025,20	119371,30
6	82036,69	119367,16
S=1186 кв. м		

1	2	3
Образуемый земельный участок 41		
1	82077,53	119432,42
2	82111,42	119525,02
3	82093,24	119530,62
4	82064,10	119437,12
5	82068,28	119435,54
S=1634 кв. м		
Образуемый земельный участок 42		
1	82064,10	119437,12
2	82093,24	119530,62
3	82079,32	119534,92
4	82050,38	119442,31
S=1423 кв. м		
Образуемый земельный участок 43		
1	82111,42	119525,02
2	82133,11	119586,04
3	82139,36	119602,33
4	82123,62	119607,40
5	82120,94	119608,77
6	82121,13	119609,66
7	82118,20	119610,69
8	82095,62	119538,26
9	82081,70	119542,55
10	82107,99	119626,69
11	82103,58	119628,31
12	82087,36	119634,11
13	82081,90	119617,21
14	82059,42	119541,05
15	82079,32	119534,92
16	82093,24	119530,62
S=3906 кв. м		
Образуемый земельный участок 44		
1	82095,62	119538,26
2	82118,20	119610,69
3	82115,56	119611,62
4	82117,45	119617,37
5	82109,63	119626,08
6	82107,99	119626,69
7	82081,70	119542,55
S=1217 кв. м		
Образуемый земельный участок 45		
1	82139,36	119602,33
2	82141,71	119609,60
3	82143,99	119616,30
4	82175,13	119706,00
5	82150,48	119714,28
6	82118,20	119610,69
7	82121,13	119609,66
8	82120,94	119608,77

1	2	3
9	82123,62	119607,40
S=2658 кв. м		
Образуемый земельный участок 46		
1	82118,20	119610,69
2	82150,48	119714,28
3	82140,53	119717,62
4	82136,84	119719,03
5	82107,99	119626,69
6	82109,63	119626,08
7	82117,45	119617,37
8	82115,56	119611,62
S=1460 кв. м		
Образуемый земельный участок 47		
1	82107,99	119626,69
2	82136,84	119719,03
3	82121,99	119724,89
4	82116,89	119718,41
5	82087,36	119634,11
6	82103,58	119628,31
S=1954 кв. м		
Образуемый земельный участок 48		
1	82175,13	119706,00
2	82178,97	119717,61
3	82161,40	119723,10
4	82153,85	119724,99
5	82152,47	119720,66
6	82150,48	119714,28
S=310 кв. м		
Образуемый земельный участок 49		
1	82150,48	119714,28
2	82152,47	119720,66
3	82153,85	119724,99
4	82146,77	119726,76
5	82145,12	119720,85
6	82137,84	119722,79
7	82136,84	119719,03
8	82140,53	119717,62
S=110 кв. м		
Образуемый земельный участок 50		
1	82178,97	119717,61
2	82182,92	119728,24
3	82213,41	119813,54
4	82227,07	119837,55
5	82225,68	119838,26
6	82228,10	119843,99
7	82210,43	119852,86
8	82206,42	119845,12
9	82203,49	119846,64
10	82197,22	119834,32

1	2	3
11	82200,17	119832,85
12	82184,01	119800,08
13	82181,77	119793,55
14	82161,40	119723,10
S=2947 кв. м		
Образуемый земельный участок 51		
1	82161,40	119723,10
2	82181,77	119793,55
3	82184,01	119800,08
4	82200,17	119832,85
5	82197,22	119834,32
6	82203,49	119846,64
7	82206,42	119845,12
8	82210,43	119852,86
9	82202,75	119856,71
10	82199,11	119848,07
11	82195,53	119839,42
12	82192,00	119830,74
13	82188,52	119822,04
14	82185,09	119813,31
15	82181,72	119804,57
16	82178,41	119795,81
17	82175,15	119787,02
18	82171,94	119778,22
19	82168,79	119769,39
20	82165,69	119760,55
21	82162,65	119751,69
22	82159,66	119742,81
23	82156,73	119733,91
24	82153,85	119724,99
S=803 кв. м		
Образуемый земельный участок 52		
1	82153,85	119724,99
2	82156,73	119733,91
3	82159,66	119742,81
4	82162,65	119751,69
5	82165,69	119760,55
6	82168,79	119769,39
7	82171,94	119778,22
8	82175,15	119787,02
9	82178,41	119795,81
10	82181,72	119804,57
11	82185,09	119813,31
12	82188,52	119822,04
13	82192,00	119830,74
14	82195,53	119839,42
15	82199,11	119848,07
16	82202,75	119856,71
17	82190,89	119862,66

1	2	3
18	82163,95	119811,02
19	82161,54	119803,14
20	82156,60	119783,77
21	82146,96	119749,35
22	82139,39	119728,59
23	82137,84	119722,79
24	82145,12	119720,85
25	82146,77	119726,76
S=2301 кв. м		
Образуемый земельный участок 53		
1	82227,07	119837,55
2	82230,15	119842,96
3	82228,10	119843,99
4	82225,68	119838,26
S=12 кв. м		
Образуемый земельный участок 54		
1	82320,14	119790,12
2	82323,30	119796,21
3	82233,47	119841,30
4	82230,15	119842,96
5	82227,07	119837,55
S=682 кв. м		
Образуемый земельный участок 55		
1	82335,79	119750,21
2	82348,84	119775,41
3	82335,73	119782,17
4	82338,83	119788,14
5	82328,78	119793,46
6	82323,30	119796,21
7	82320,14	119790,12
8	82227,07	119837,55
9	82218,31	119811,02
10	82307,73	119764,74
11	82301,08	119745,99
12	82320,17	119739,23
13	82325,88	119755,34
S=4263 кв. м		
Образуемый земельный участок 56		
1	82348,84	119775,41
2	82351,86	119781,25
3	82338,83	119788,14
4	82335,73	119782,17
S=98 кв. м		
Образуемый земельный участок 57		
1	82351,86	119781,25
2	82354,25	119785,87
3	82341,11	119792,56
4	82338,83	119788,14
S=75 кв. м		

1	2	3
Образуемый земельный участок 58		
1	82390,98	119856,76
2	82380,30	119862,29
3	82387,07	119875,37
4	82369,09	119884,67
5	82363,70	119874,26
6	82359,66	119872,98
7	82272,82	119917,92
8	82272,81	119917,90
9	82245,33	119869,62
10	82241,07	119862,14
11	82232,87	119847,73
12	82325,52	119800,51
13	82323,30	119796,21
14	82328,78	119793,46
15	82338,83	119788,14
16	82341,11	119792,56
17	82354,25	119785,87
18	82356,96	119791,11
19	82352,43	119793,44
20	82377,99	119842,07
21	82382,18	119839,76
Внутренний контур 1 (земельные участки 78:13:0007450:4 и 78:13:0007450:1042)		
1	82345,45	119839,01
2	82357,72	119862,72
3	82289,56	119898,00
4	82269,29	119908,60
5	82256,92	119884,50
6	82277,29	119874,29
S=8262 кв. м		
Образуемый земельный участок 59		
1	82323,30	119796,21
2	82325,52	119800,51
3	82232,87	119847,73
4	82230,15	119842,96
5	82233,47	119841,30
S=537 кв. м		
Образуемый земельный участок 60		
1	82230,15	119842,96
2	82232,87	119847,73
3	82230,26	119849,06
4	82228,10	119843,99
S=14 кв. м		
Образуемый земельный участок 61		
1	82210,43	119852,86
2	82226,38	119883,57
3	82225,51	119884,07
4	82242,74	119916,77

1	2	3
5	82247,85	119926,86
6	82248,82	119928,73
7	82272,81	119917,90
8	82245,33	119869,62
9	82241,07	119862,14
10	82232,87	119847,73
11	82230,26	119849,06
12	82228,10	119843,99
S=2060 кв. м		
Образуемый земельный участок 62		
1	82248,82	119928,73
2	82252,86	119936,54
3	82276,42	119924,87
4	82272,82	119917,92
5	82272,81	119917,90
S=219 кв. м		
Образуемый земельный участок 63		
1	82210,43	119852,86
2	82226,38	119883,57
3	82225,51	119884,07
4	82242,74	119916,77
5	82247,85	119926,86
6	82248,82	119928,73
7	82252,86	119936,54
8	82234,24	119945,77
9	82190,89	119862,66
10	82202,75	119856,71
S=1990 кв. м		

3. Сведения о границах территории, применительно к которой осуществляется подготовка проекта межевания, содержащие перечень координат характерных точек таких границ в системе координат, используемой для ведения Единого государственного реестра недвижимости.

Номер точки	X (м)	Y (м)
1	2	3
Образуемый земельный участок 1		
1	81831,36	118294,57
2	81854,21	118298,76
3	81920,91	118310,98
4	81923,07	118299,17
5	81942,99	118302,82
6	81940,83	118314,63
7	81935,43	118344,13
8	81933,27	118355,93
9	81913,35	118352,29
10	81915,51	118340,48
11	81885,28	118334,95
12	81879,30	118333,93

1	2	3
13	81879,42	118333,33
14	81872,95	118331,93
15	81872,38	118332,53
16	81825,81	118324,18
Образуемый земельный участок 2		
1	81771,02	118249,44
2	81777,67	118289,16
3	81781,84	118289,65
4	81785,97	118290,32
5	81788,59	118290,80
6	81788,77	118287,47
7	81790,88	118289,44
8	81793,07	118290,41
9	81796,28	118290,58
10	81797,94	118289,42
11	81798,96	118287,63
12	81800,10	118282,89
13	81823,83	118287,34
14	81822,79	118293,00
15	81831,36	118294,57
16	81825,81	118324,18
17	81815,80	118322,38
18	81807,05	118366,56
19	81798,91	118408,12
20	81792,70	118443,99
21	81789,94	118467,95
22	81788,73	118480,42
23	81787,52	118510,15
24	81788,04	118534,46
25	81788,78	118546,59
26	81790,23	118565,16
27	81794,20	118597,77
28	81802,27	118637,15
29	81803,88	118641,75
30	81805,73	118646,73
31	81809,35	118659,03
32	81806,59	118660,17
33	81808,70	118666,20
34	81811,70	118665,75
35	81812,20	118674,16
36	81816,66	118679,38
37	81816,34	118681,13
38	81821,60	118687,34
39	81827,09	118691,72
40	81829,84	118692,48
41	81830,81	118695,38
42	81834,12	118704,74
43	81837,59	118714,04
44	81841,22	118723,28

1	2	3
45	81844,13	118730,52
46	81839,67	118742,19
47	81848,27	118776,29
48	81880,96	118855,52
49	81938,43	118995,69
50	81948,75	118990,35
51	81953,78	119002,84
52	81957,59	119012,37
53	81961,35	119021,92
54	81965,06	119031,48
55	81968,72	119041,07
56	81972,34	119050,67
57	81973,20	119052,97
58	81977,72	119050,63
59	81995,51	119097,72
60	81990,19	119100,48
61	82025,81	119218,35
62	82003,05	119228,78
63	82062,70	119394,51
64	82075,84	119409,21
65	82079,24	119418,67
66	82087,15	119415,99
67	82151,81	119623,43
68	82218,31	119811,02
69	82227,07	119837,55
70	82213,41	119813,54
71	82182,92	119728,24
72	82178,97	119717,61
73	82175,13	119706,00
74	82143,99	119616,30
75	82141,71	119609,60
76	82139,36	119602,33
77	82133,11	119586,04
78	82111,42	119525,02
79	82077,53	119432,42
80	82068,28	119435,54
81	82064,10	119437,12
82	82042,31	119367,24
83	82036,69	119367,16
84	82025,20	119371,30
85	82013,48	119375,52
86	82008,06	119360,47
87	82015,59	119357,76
88	82026,88	119353,69
89	82036,96	119350,06
90	81982,01	119173,77
91	81976,53	119156,46
92	81970,84	119156,45
93	81958,79	119161,01

1	2	3
94	81938,98	119168,49
95	81937,75	119164,89
96	81936,08	119162,10
97	81935,70	119162,23
98	81922,54	119123,75
99	81911,38	119091,99
100	81910,35	119088,83
101	81925,22	119081,88
102	81930,04	119079,66
103	81956,45	119154,41
104	81969,39	119149,52
105	81973,26	119146,40
106	81970,14	119136,95
107	81966,97	119127,52
108	81963,75	119118,10
109	81960,49	119108,69
110	81957,18	119099,31
111	81953,82	119089,94
112	81950,41	119080,58
113	81946,96	119071,25
114	81951,28	119069,10
115	81954,77	119067,36
116	81959,52	119065,00
117	81918,45	118962,73
118	81892,28	118898,63
119	81887,05	118883,45
120	81876,96	118857,58
121	81874,23	118858,54
122	81861,34	118864,12
123	81860,09	118864,65
124	81838,82	118811,83
125	81820,21	118765,61
126	81808,48	118736,47
127	81804,82	118727,17
128	81801,31	118717,81
129	81797,96	118708,39
130	81794,76	118698,93
131	81791,71	118689,41
132	81788,82	118679,84
133	81786,08	118670,23
134	81783,50	118660,58
135	81781,08	118650,88
136	81778,81	118641,15
137	81776,71	118631,38
138	81774,76	118621,58
139	81772,97	118611,75
140	81771,34	118601,89
141	81769,87	118592,01
142	81768,56	118582,10

1	2	3
143	81767,41	118572,17
144	81766,42	118562,23
145	81765,60	118552,27
146	81764,93	118542,30
147	81764,43	118532,32
148	81764,09	118522,33
149	81763,95	118514,34
150	81760,34	118514,37
151	81760,11	118506,38
152	81763,88	118506,34
153	81763,91	118500,46
154	81763,99	118494,58
155	81764,13	118488,71
156	81764,33	118482,83
157	81764,58	118476,96
158	81764,89	118471,09
159	81765,25	118465,22
160	81765,67	118459,35
161	81766,16	118453,50
162	81768,62	118447,48
163	81768,24	118445,90
164	81766,96	118444,74
165	81767,27	118441,79
166	81767,91	118435,95
167	81768,61	118430,11
168	81769,37	118424,28
169	81770,18	118418,46
170	81770,56	118415,86
171	81780,89	118370,82
172	81790,24	118326,12
173	81795,00	118303,37
174	81751,13	118303,74
175	81751,68	118289,24
176	81753,00	118275,38
177	81751,42	118272,46
178	81745,22	118275,38
179	81676,24	118302,71
180	81673,54	118303,53
181	81667,50	118302,29
182	81664,16	118294,11
183	81668,54	118291,30
184	81687,12	118281,54
185	81693,14	118276,24
186	81708,83	118267,24
187	81711,17	118266,21
188	81712,04	118265,76
189	81726,81	118259,89
190	81736,97	118258,74

1	2	3
Образуемый земельный участок 3		
1	81825,81	118324,18
2	81822,46	118326,49
3	81808,69	118401,61
4	81806,99	118411,39
5	81805,45	118421,20
6	81804,08	118431,04
7	81802,88	118440,89
8	81801,84	118450,76
9	81800,98	118460,66
10	81800,28	118470,56
11	81799,76	118480,47
12	81799,40	118490,39
13	81799,21	118500,32
14	81799,19	118510,25
15	81799,35	118520,18
16	81799,67	118530,10
17	81800,16	118540,02
18	81800,82	118549,92
19	81801,65	118559,81
20	81802,65	118569,69
21	81803,82	118579,55
22	81805,15	118589,39
23	81806,66	118599,20
24	81808,33	118608,99
25	81810,17	118618,75
26	81812,17	118628,47
27	81814,34	118638,16
28	81816,68	118647,81
29	81819,18	118657,42
30	81821,84	118666,98
31	81824,67	118676,50
32	81827,66	118685,96
33	81829,84	118692,48
34	81827,09	118691,72
35	81821,60	118687,34
36	81816,34	118681,13
37	81816,66	118679,38
38	81812,20	118674,16
39	81811,70	118665,75
40	81808,70	118666,20
41	81806,59	118660,17
42	81809,35	118659,03
43	81805,73	118646,73
44	81803,88	118641,75
45	81802,27	118637,15
46	81794,20	118597,77
47	81790,23	118565,16
48	81788,78	118546,59

1	2	3
49	81788,04	118534,46
50	81787,52	118510,15
51	81788,73	118480,42
52	81789,94	118467,95
53	81792,70	118443,99
54	81798,91	118408,12
55	81807,05	118366,56
56	81815,80	118322,38
Образуемый земельный участок 4		
1	81829,44	118288,40
2	81828,95	118291,08
3	81831,36	118294,57
4	81822,79	118293,00
5	81823,83	118287,34
Образуемый земельный участок 5		
1	81780,67	118231,62
2	81787,86	118272,30
3	81787,11	118282,56
4	81788,21	118286,95
5	81788,77	118287,47
6	81788,59	118290,80
7	81785,97	118290,32
8	81781,84	118289,65
9	81777,67	118289,16
10	81771,02	118249,44
11	81768,55	118234,70
12	81769,79	118234,36
Образуемый земельный участок 6		
1	81795,00	118303,37
2	81790,24	118326,12
3	81786,77	118325,43
4	81789,00	118313,24
5	81783,20	118312,18
6	81782,28	118310,49
7	81777,71	118309,78
8	81773,10	118309,35
9	81768,47	118309,17
10	81763,85	118309,27
11	81759,23	118309,62
12	81754,65	118310,25
13	81750,86	118310,99
14	81751,13	118303,74
Образуемый земельный участок 7		
1	81751,42	118272,46
2	81753,00	118275,38
3	81751,68	118289,24
4	81751,13	118303,74
5	81750,86	118310,99
6	81750,10	118311,13

1	2	3
7	81745,62	118312,28
8	81741,21	118313,68
9	81736,89	118315,33
10	81732,11	118317,32
11	81725,65	118319,77
12	81721,45	118321,06
13	81718,36	118326,65
14	81723,43	118344,82
15	81728,97	118347,95
16	81715,96	118351,57
17	81709,40	118328,01
18	81704,44	118324,73
19	81698,65	118325,37
20	81691,74	118325,69
21	81684,83	118325,58
22	81677,94	118325,03
23	81671,10	118324,04
24	81664,34	118322,63
25	81657,68	118320,79
26	81651,14	118318,54
27	81649,09	118317,68
28	81657,54	118308,36
29	81673,54	118303,53
30	81676,24	118302,71
31	81745,22	118275,38
Образуемый земельный участок 8		
1	81656,29	118274,82
2	81664,16	118294,11
3	81667,50	118302,29
4	81658,15	118299,28
5	81649,19	118295,25
6	81640,73	118290,26
7	81632,87	118284,38
Образуемый земельный участок 9		
1	81632,87	118284,38
2	81640,73	118290,26
3	81649,19	118295,25
4	81658,15	118299,28
5	81667,50	118302,29
6	81673,54	118303,53
7	81657,54	118308,36
8	81649,09	118317,68
9	81644,76	118315,88
10	81638,57	118312,82
11	81632,57	118309,38
12	81626,81	118305,57
13	81621,30	118301,40
14	81616,06	118296,89
15	81611,98	118292,90

1	2	3
Образуемый земельный участок 10		
1	81790,24	118326,12
2	81780,89	118370,82
3	81776,08	118369,86
4	81780,88	118343,69
5	81786,04	118329,39
6	81786,77	118325,43
Образуемый земельный участок 11		
1	81786,77	118325,43
2	81786,04	118329,39
3	81780,88	118343,69
4	81776,08	118369,86
5	81755,26	118365,68
6	81764,30	118320,95
Образуемый земельный участок 12		
1	81789,00	118313,24
2	81786,77	118325,43
3	81764,30	118320,95
4	81755,26	118365,68
5	81747,14	118409,21
6	81750,86	118310,99
7	81754,65	118310,25
8	81759,23	118309,62
9	81763,85	118309,27
10	81768,47	118309,17
11	81773,10	118309,35
12	81777,71	118309,78
13	81782,28	118310,49
14	81783,20	118312,18
Образуемый земельный участок 13		
1	81780,89	118370,82
2	81770,56	118415,86
3	81771,04	118412,64
4	81771,96	118406,84
5	81772,94	118401,04
6	81773,97	118395,25
7	81775,02	118389,56
8	81775,26	118374,35
9	81776,08	118369,86
Образуемый земельный участок 14		
1	81776,08	118369,86
2	81775,26	118374,35
3	81775,02	118389,56
4	81773,97	118395,25
5	81772,94	118401,04
6	81771,96	118406,84
7	81771,04	118412,64
8	81770,56	118415,86
9	81768,02	118426,95

1	2	3
10	81750,01	118423,27
11	81747,14	118409,21
12	81755,26	118365,68
Образуемый земельный участок 15		
1	81740,05	118344,86
2	81746,64	118368,99
3	81722,64	118375,54
4	81715,96	118351,57
Образуемый земельный участок 16		
1	81750,86	118310,99
2	81747,14	118409,21
3	81750,01	118423,27
4	81688,44	118439,90
5	81686,64	118434,01
6	81678,82	118436,02
7	81646,76	118320,25
8	81649,09	118317,68
9	81651,14	118318,54
10	81657,68	118320,79
11	81664,34	118322,63
12	81671,10	118324,04
13	81677,94	118325,03
14	81684,83	118325,58
15	81691,74	118325,69
16	81698,65	118325,37
17	81704,44	118324,73
18	81709,40	118328,01
19	81715,96	118351,57
20	81722,64	118375,54
21	81746,64	118368,99
22	81740,05	118344,86
23	81728,97	118347,95
24	81723,43	118344,82
25	81718,36	118326,65
26	81721,45	118321,06
27	81725,65	118319,77
28	81732,11	118317,32
29	81736,89	118315,33
30	81741,21	118313,68
31	81745,62	118312,28
32	81750,10	118311,13
Образуемый земельный участок 17		
1	81611,98	118292,90
2	81616,06	118296,89
3	81621,30	118301,40
4	81626,81	118305,57
5	81632,57	118309,38
6	81638,57	118312,82
7	81644,76	118315,88

1	2	3
8	81649,09	118317,68
9	81646,76	118320,25
10	81678,82	118436,02
11	81686,64	118434,01
12	81688,44	118439,90
13	81750,01	118423,27
14	81768,02	118426,95
15	81770,56	118415,86
16	81770,18	118418,46
17	81769,37	118424,28
18	81768,61	118430,11
19	81767,91	118435,95
20	81767,27	118441,79
21	81766,96	118444,74
22	81764,02	118442,07
23	81758,26	118442,52
24	81758,08	118436,12
25	81742,91	118439,97
26	81676,92	118456,71
27	81657,69	118461,59
28	81641,72	118414,55
29	81631,99	118397,46
30	81610,21	118323,05
31	81608,81	118318,26
32	81601,72	118297,09
Образуемый земельный участок 18		
1	81766,96	118444,74
2	81768,24	118445,90
3	81768,62	118447,48
4	81766,16	118453,50
Образуемый земельный участок 19		
1	81766,96	118444,74
2	81766,16	118453,50
3	81764,85	118454,04
4	81758,52	118451,45
5	81758,26	118442,52
6	81764,02	118442,07
Образуемый земельный участок 20		
1	81766,16	118453,50
2	81765,67	118459,35
3	81765,25	118465,22
4	81764,89	118471,09
5	81764,58	118476,96
6	81764,33	118482,83
7	81764,13	118488,71
8	81763,99	118494,58
9	81763,91	118500,46
10	81763,88	118506,34
11	81760,11	118506,38

1	2	3
12	81758,52	118451,45
13	81764,85	118454,04
Образуемый земельный участок 21		
1	81758,08	118436,12
2	81758,26	118442,52
3	81758,52	118451,45
4	81760,11	118506,38
5	81737,38	118506,60
6	81737,41	118504,47
7	81737,94	118490,34
8	81738,84	118476,23
9	81740,11	118462,14
10	81741,75	118448,09
11	81742,91	118439,97
Образуемый земельный участок 22		
1	81737,28	118512,60
2	81737,12	118522,89
3	81736,56	118525,33
4	81725,57	118528,58
5	81722,17	118517,07
Образуемый земельный участок 23		
1	81760,34	118514,37
2	81761,98	118571,23
3	81761,99	118573,65
4	81743,54	118579,19
5	81743,26	118571,03
6	81743,08	118560,86
7	81743,05	118550,68
8	81743,18	118540,51
9	81743,47	118530,33
10	81743,91	118520,17
11	81749,84	118514,48
Образуемый земельный участок 24		
1	81760,11	118506,38
2	81760,34	118514,37
3	81749,84	118514,48
4	81743,91	118520,17
5	81743,47	118530,33
6	81743,18	118540,51
7	81743,05	118550,68
8	81743,08	118560,86
9	81743,26	118571,03
10	81743,54	118579,19
11	81716,88	118587,19
12	81716,24	118586,30
13	81697,45	118524,38
14	81722,17	118517,07
15	81725,57	118528,58
16	81736,56	118525,33

1	2	3
17	81737,12	118522,89
18	81737,28	118512,60
19	81737,38	118506,60
Образуемый земельный участок 25		
1	81743,54	118579,19
2	81761,99	118573,65
3	81763,15	118577,20
4	81784,06	118673,59
5	81772,61	118677,01
6	81768,67	118677,89
7	81764,93	118679,35
8	81755,65	118682,14
9	81753,74	118672,15
10	81751,99	118662,12
11	81750,40	118652,07
12	81748,96	118642,00
13	81747,67	118631,91
14	81746,55	118621,79
15	81745,58	118611,66
16	81744,76	118601,52
17	81744,10	118591,37
18	81743,60	118581,20
Образуемый земельный участок 26		
1	81716,88	118587,19
2	81716,01	118588,64
3	81740,51	118684,94
4	81741,84	118686,30
5	81755,65	118682,14
6	81753,74	118672,15
7	81751,99	118662,12
8	81750,40	118652,07
9	81748,96	118642,00
10	81747,67	118631,91
11	81746,55	118621,79
12	81745,58	118611,66
13	81744,76	118601,52
14	81744,10	118591,37
15	81743,60	118581,20
16	81743,54	118579,19
Образуемый земельный участок 27		
1	81784,06	118673,59
2	81789,59	118693,30
3	81789,93	118693,26
4	81801,52	118740,36
5	81804,27	118739,70
6	81805,26	118743,63
7	81803,65	118744,03
8	81806,70	118756,18
9	81807,02	118760,30

1	2	3
10	81799,34	118763,07
11	81778,22	118770,69
12	81765,91	118731,05
13	81755,65	118682,14
14	81764,93	118679,35
15	81768,67	118677,89
16	81772,61	118677,01
Образуемый земельный участок 28		
1	81799,34	118763,07
2	81811,83	118797,00
3	81808,99	118798,07
4	81830,07	118854,80
5	81824,33	118856,88
6	81812,48	118861,34
7	81806,63	118845,79
8	81778,22	118770,69
Образуемый земельный участок 29		
1	81763,95	118514,34
2	81764,09	118522,33
3	81764,43	118532,32
4	81764,93	118542,30
5	81765,60	118552,27
6	81766,42	118562,23
7	81767,41	118572,17
8	81768,56	118582,10
9	81769,87	118592,01
10	81771,34	118601,89
11	81772,97	118611,75
12	81774,76	118621,58
13	81776,71	118631,38
14	81778,81	118641,15
15	81781,08	118650,88
16	81783,50	118660,58
17	81786,08	118670,23
18	81788,82	118679,84
19	81791,71	118689,41
20	81794,76	118698,93
21	81797,96	118708,39
22	81801,31	118717,81
23	81804,82	118727,17
24	81808,48	118736,47
25	81820,21	118765,61
26	81809,10	118761,43
27	81805,10	118772,41
28	81816,01	118776,55
29	81820,21	118765,61
30	81838,82	118811,83
31	81827,94	118807,71
32	81823,16	118818,63

1	2	3
33	81834,35	118823,00
34	81838,82	118811,83
35	81860,09	118864,65
36	81854,20	118867,17
37	81846,04	118870,65
38	81832,07	118876,61
39	81824,33	118856,88
40	81830,07	118854,80
41	81808,99	118798,07
42	81811,83	118797,00
43	81799,34	118763,07
44	81807,02	118760,30
45	81806,70	118756,18
46	81803,65	118744,03
47	81805,26	118743,63
48	81804,27	118739,70
49	81801,52	118740,36
50	81789,93	118693,26
51	81789,59	118693,30
52	81784,06	118673,59
53	81763,15	118577,20
54	81761,99	118573,65
55	81761,98	118571,23
56	81760,34	118514,37
Образуемый земельный участок 30		
1	81844,13	118730,52
2	81884,63	118831,10
3	81880,10	118832,97
4	81882,84	118842,34
5	81887,83	118852,16
6	81944,38	118992,61
7	81938,43	118995,69
8	81880,96	118855,52
9	81848,27	118776,29
10	81839,67	118742,19
Образуемый земельный участок 31		
1	81876,96	118857,58
2	81887,05	118883,45
3	81892,28	118898,63
4	81876,82	118906,21
5	81860,09	118864,65
6	81861,34	118864,12
7	81874,23	118858,54
Образуемый земельный участок 32		
1	81854,20	118867,17
2	81863,60	118890,11
3	81864,98	118893,42
4	81865,70	118895,31
5	81863,45	118896,27

1	2	3
6	81865,69	118901,89
7	81859,70	118904,31
8	81846,04	118870,65
Образуемый земельный участок 33		
1	81860,09	118864,65
2	81876,82	118906,21
3	81862,69	118913,14
4	81859,70	118904,31
5	81865,69	118901,89
6	81863,45	118896,27
7	81865,70	118895,31
8	81864,98	118893,42
9	81863,60	118890,11
10	81854,20	118867,17
Образуемый земельный участок 34		
1	81876,82	118906,21
2	81911,69	118992,81
3	81914,93	119007,66
4	81926,49	119036,61
5	81934,35	119049,58
6	81941,03	119067,09
7	81943,27	119073,08
8	81930,04	119079,66
9	81887,79	118974,21
10	81862,69	118913,14
Образуемый земельный участок 35		
1	81892,28	118898,63
2	81918,45	118962,73
3	81959,52	119065,00
4	81954,77	119067,36
5	81951,28	119069,10
6	81946,96	119071,25
7	81943,27	119073,08
8	81941,03	119067,09
9	81934,35	119049,58
10	81926,49	119036,61
11	81914,93	119007,66
12	81911,69	118992,81
13	81876,82	118906,21
Образуемый земельный участок 36		
1	81946,96	119071,25
2	81950,41	119080,58
3	81953,82	119089,94
4	81957,18	119099,31
5	81960,49	119108,69
6	81963,75	119118,10
7	81966,97	119127,52
8	81970,14	119136,95
9	81973,26	119146,40

1	2	3
10	81969,39	119149,52
11	81956,45	119154,41
12	81930,04	119079,66
13	81943,27	119073,08
Образуемый земельный участок 37		
1	82025,81	119218,35
2	82034,24	119246,24
3	82087,15	119415,99
4	82079,24	119418,67
5	82075,84	119409,21
6	82062,70	119394,51
7	82003,05	119228,78
Образуемый земельный участок 38		
1	81976,53	119156,46
2	81982,01	119173,77
3	82036,96	119350,06
4	82026,88	119353,69
5	82022,88	119342,38
6	81958,79	119161,01
7	81970,84	119156,45
Образуемый земельный участок 39		
1	82022,88	119342,38
2	82026,88	119353,69
3	82015,59	119357,76
4	82011,52	119346,47
Образуемый земельный участок 40		
1	82042,31	119367,24
2	82064,10	119437,12
3	82050,38	119442,31
4	82046,20	119428,92
5	82025,20	119371,30
6	82036,69	119367,16
Образуемый земельный участок 41		
1	82077,53	119432,42
2	82111,42	119525,02
3	82093,24	119530,62
4	82064,10	119437,12
5	82068,28	119435,54
Образуемый земельный участок 42		
1	82064,10	119437,12
2	82093,24	119530,62
3	82079,32	119534,92
4	82050,38	119442,31
Образуемый земельный участок 43		
1	82111,42	119525,02
2	82133,11	119586,04
3	82139,36	119602,33
4	82123,62	119607,40
5	82120,94	119608,77

1	2	3
6	82121,13	119609,66
7	82118,20	119610,69
8	82095,62	119538,26
9	82081,70	119542,55
10	82107,99	119626,69
11	82103,58	119628,31
12	82087,36	119634,11
13	82081,90	119617,21
14	82059,42	119541,05
15	82079,32	119534,92
16	82093,24	119530,62
Образуемый земельный участок 44		
1	82095,62	119538,26
2	82118,20	119610,69
3	82115,56	119611,62
4	82117,45	119617,37
5	82109,63	119626,08
6	82107,99	119626,69
7	82081,70	119542,55
Образуемый земельный участок 45		
1	82139,36	119602,33
2	82141,71	119609,60
3	82143,99	119616,30
4	82175,13	119706,00
5	82150,48	119714,28
6	82118,20	119610,69
7	82121,13	119609,66
8	82120,94	119608,77
9	82123,62	119607,40
Образуемый земельный участок 46		
1	82118,20	119610,69
2	82150,48	119714,28
3	82140,53	119717,62
4	82136,84	119719,03
5	82107,99	119626,69
6	82109,63	119626,08
7	82117,45	119617,37
8	82115,56	119611,62
Образуемый земельный участок 47		
1	82107,99	119626,69
2	82136,84	119719,03
3	82121,99	119724,89
4	82116,89	119718,41
5	82087,36	119634,11
6	82103,58	119628,31
Образуемый земельный участок 48		
1	82175,13	119706,00
2	82178,97	119717,61
3	82161,40	119723,10

1	2	3
4	82153,85	119724,99
5	82152,47	119720,66
6	82150,48	119714,28
Образуемый земельный участок 49		
1	82150,48	119714,28
2	82152,47	119720,66
3	82153,85	119724,99
4	82146,77	119726,76
5	82145,12	119720,85
6	82137,84	119722,79
7	82136,84	119719,03
8	82140,53	119717,62
Образуемый земельный участок 50		
1	82178,97	119717,61
2	82182,92	119728,24
3	82213,41	119813,54
4	82227,07	119837,55
5	82225,68	119838,26
6	82228,10	119843,99
7	82210,43	119852,86
8	82206,42	119845,12
9	82203,49	119846,64
10	82197,22	119834,32
11	82200,17	119832,85
12	82184,01	119800,08
13	82181,77	119793,55
14	82161,40	119723,10
Образуемый земельный участок 51		
1	82161,40	119723,10
2	82181,77	119793,55
3	82184,01	119800,08
4	82200,17	119832,85
5	82197,22	119834,32
6	82203,49	119846,64
7	82206,42	119845,12
8	82210,43	119852,86
9	82202,75	119856,71
10	82199,11	119848,07
11	82195,53	119839,42
12	82192,00	119830,74
13	82188,52	119822,04
14	82185,09	119813,31
15	82181,72	119804,57
16	82178,41	119795,81
17	82175,15	119787,02
18	82171,94	119778,22
19	82168,79	119769,39
20	82165,69	119760,55
21	82162,65	119751,69

1	2	3
22	82159,66	119742,81
23	82156,73	119733,91
24	82153,85	119724,99
Образуемый земельный участок 52		
1	82153,85	119724,99
2	82156,73	119733,91
3	82159,66	119742,81
4	82162,65	119751,69
5	82165,69	119760,55
6	82168,79	119769,39
7	82171,94	119778,22
8	82175,15	119787,02
9	82178,41	119795,81
10	82181,72	119804,57
11	82185,09	119813,31
12	82188,52	119822,04
13	82192,00	119830,74
14	82195,53	119839,42
15	82199,11	119848,07
16	82202,75	119856,71
17	82190,89	119862,66
18	82163,95	119811,02
19	82161,54	119803,14
20	82156,60	119783,77
21	82146,96	119749,35
22	82139,39	119728,59
23	82137,84	119722,79
24	82145,12	119720,85
25	82146,77	119726,76
Образуемый земельный участок 53		
1	82227,07	119837,55
2	82230,15	119842,96
3	82228,10	119843,99
4	82225,68	119838,26
Образуемый земельный участок 54		
1	82320,14	119790,12
2	82323,30	119796,21
3	82233,47	119841,30
4	82230,15	119842,96
5	82227,07	119837,55
Образуемый земельный участок 55		
1	82335,79	119750,21
2	82348,84	119775,41
3	82335,73	119782,17
4	82338,83	119788,14
5	82328,78	119793,46
6	82323,30	119796,21
7	82320,14	119790,12
8	82227,07	119837,55

1	2	3
9	82218,31	119811,02
10	82307,73	119764,74
11	82301,08	119745,99
12	82320,17	119739,23
13	82325,88	119755,34
Образуемый земельный участок 56		
1	82348,84	119775,41
2	82351,86	119781,25
3	82338,83	119788,14
4	82335,73	119782,17
Образуемый земельный участок 57		
1	82351,86	119781,25
2	82354,25	119785,87
3	82341,11	119792,56
4	82338,83	119788,14
Образуемый земельный участок 58		
1	82390,98	119856,76
2	82380,30	119862,29
3	82387,07	119875,37
4	82369,09	119884,67
5	82363,70	119874,26
6	82359,66	119872,98
7	82272,82	119917,92
8	82272,81	119917,90
9	82245,33	119869,62
10	82241,07	119862,14
11	82232,87	119847,73
12	82325,52	119800,51
13	82323,30	119796,21
14	82328,78	119793,46
15	82338,83	119788,14
16	82341,11	119792,56
17	82354,25	119785,87
18	82356,96	119791,11
19	82352,43	119793,44
20	82377,99	119842,07
21	82382,18	119839,76
Внутренний контур 1 (земельные участки 78:13:0007450:4 и 78:13:0007450:1042)		
1	82345,45	119839,01
2	82357,72	119862,72
3	82289,56	119898,00
4	82269,29	119908,60
5	82256,92	119884,50
6	82277,29	119874,29
Образуемый земельный участок 59		
1	82323,30	119796,21
2	82325,52	119800,51
3	82232,87	119847,73

1	2	3
4	82230,15	119842,96
5	82233,47	119841,30
Образуемый земельный участок 60		
1	82230,15	119842,96
2	82232,87	119847,73
3	82230,26	119849,06
4	82228,10	119843,99
Образуемый земельный участок 61		
1	82210,43	119852,86
2	82226,38	119883,57
3	82225,51	119884,07
4	82242,74	119916,77
5	82247,85	119926,86
6	82248,82	119928,73
7	82272,81	119917,90
8	82245,33	119869,62
9	82241,07	119862,14
10	82232,87	119847,73
11	82230,26	119849,06
12	82228,10	119843,99
Образуемый земельный участок 62		
1	82248,82	119928,73
2	82252,86	119936,54
3	82276,42	119924,87
4	82272,82	119917,92
5	82272,81	119917,90
Образуемый земельный участок 63		
1	82210,43	119852,86
2	82226,38	119883,57
3	82225,51	119884,07
4	82242,74	119916,77
5	82247,85	119926,86
6	82248,82	119928,73
7	82252,86	119936,54
8	82234,24	119945,77
9	82190,89	119862,66
10	82202,75	119856,71

4. Вид разрешенного использования образуемых земельных участков, предназначенных для размещения линейных объектов регионального значения и объектов капитального строительства, проектируемых в составе линейных объектов регионального значения, в соответствии с проектом планировки территории для размещения линейных объектов регионального значения «Балканская ул. и трамвайная линия на участке от Бухарестской ул. до Купчинской ул.».

№ п/п	Условный номер образуемого земельного участка/ кадастровый номер существующего земельного участка	Вид разрешенного использования образуемых земельных участков
1	2	3
1	1	Земельные участки (территории) общего пользования – улично-дорожная сеть
2	2	Земельные участки (территории) общего пользования – улично-дорожная сеть
3	3	Земельные участки (территории) общего пользования – улично-дорожная сеть
4	4	Земельные участки (территории) общего пользования – улично-дорожная сеть
5	5	Земельные участки (территории) общего пользования – улично-дорожная сеть
6	6	Земельные участки (территории) общего пользования – улично-дорожная сеть
7	7	Земельные участки (территории) общего пользования – улично-дорожная сеть
8	8	Земельные участки (территории) общего пользования – улично-дорожная сеть
9	9	Земельные участки (территории) общего пользования – улично-дорожная сеть
10	10	Земельные участки (территории) общего пользования – улично-дорожная сеть
11	11	Земельные участки (территории) общего пользования – улично-дорожная сеть
12	12	Земельные участки (территории) общего пользования – улично-дорожная сеть
13	13	Земельные участки (территории) общего пользования – улично-дорожная сеть
14	14	Земельные участки (территории) общего пользования – улично-дорожная сеть
15	15	Обслуживание перевозок пассажиров
16	16	Земельные участки (территории) общего пользования – улично-дорожная сеть
17	17	Земельные участки (территории) общего пользования – улично-дорожная сеть
18	18	Земельные участки (территории) общего пользования – улично-дорожная сеть
19	19	Земельные участки (территории) общего пользования – улично-дорожная сеть
20	20	Земельные участки (территории) общего пользования – улично-дорожная сеть
21	21	Земельные участки (территории) общего пользования – улично-дорожная сеть
22	22	Предоставление коммунальных услуг

[illegible]

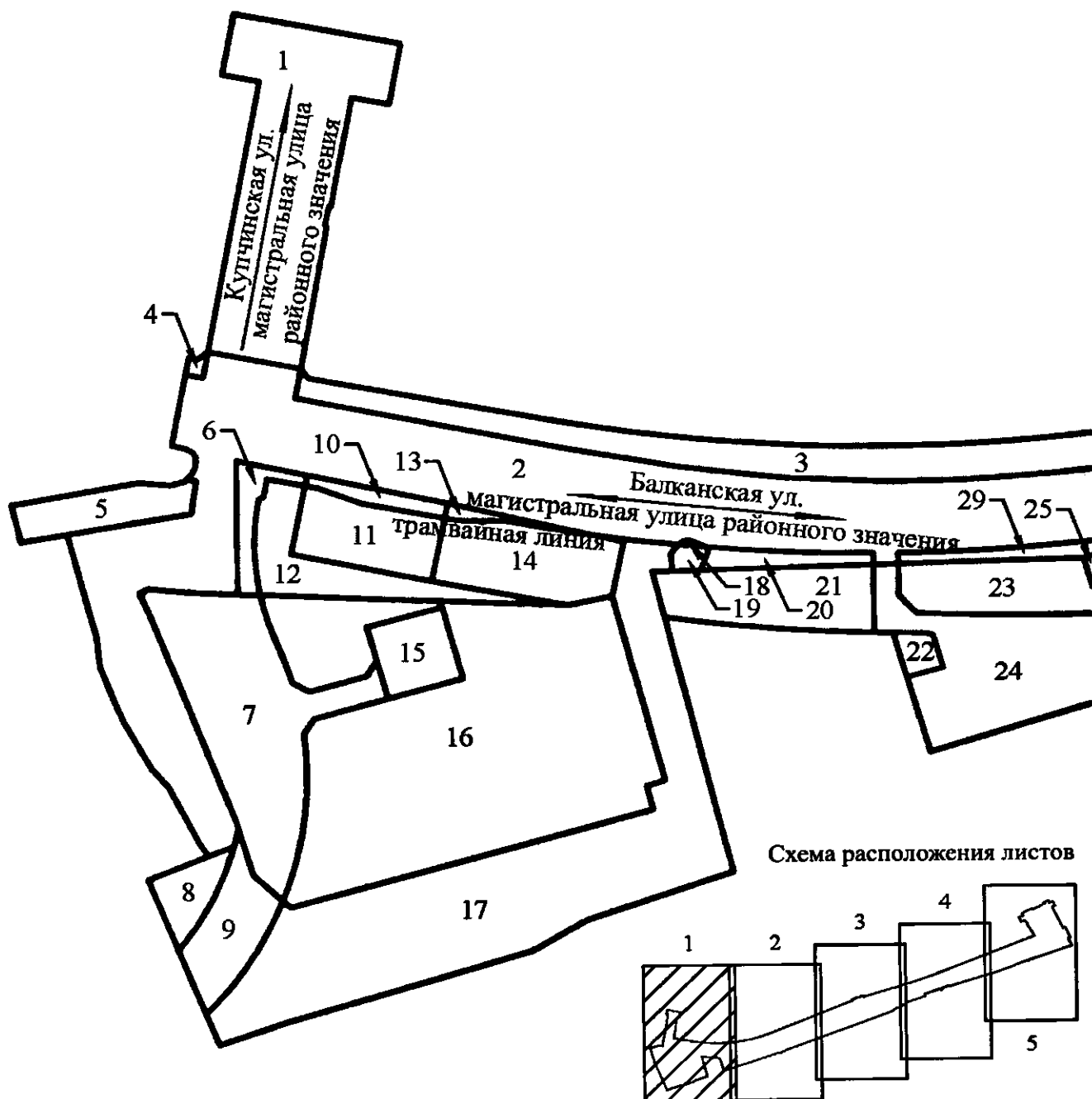
1	2	3
48	48	Земельные участки (территории) общего пользования – улично-дорожная сеть
49	49	Земельные участки (территории) общего пользования – улично-дорожная сеть
50	50	Земельные участки (территории) общего пользования – улично-дорожная сеть
51	51	Земельные участки (территории) общего пользования – улично-дорожная сеть
52	52	Земельные участки (территории) общего пользования – улично-дорожная сеть
53	53	Земельные участки (территории) общего пользования – улично-дорожная сеть
54	54	Земельные участки (территории) общего пользования – улично-дорожная сеть
55	55	Земельные участки (территории) общего пользования – улично-дорожная сеть
56	56	Земельные участки (территории) общего пользования – улично-дорожная сеть
57	57	Земельные участки (территории) общего пользования – улично-дорожная сеть
58	58	Земельные участки (территории) общего пользования – улично-дорожная сеть
59	59	Земельные участки (территории) общего пользования – улично-дорожная сеть
60	60	Земельные участки (территории) общего пользования – улично-дорожная сеть
61	61	Земельные участки (территории) общего пользования – улично-дорожная сеть
62	62	Земельные участки (территории) общего пользования – улично-дорожная сеть
63	63	Земельные участки (территории) общего пользования – улично-дорожная сеть
64	78:13:0007450:4	Земельные участки (территории) общего пользования – улично-дорожная сеть
65	78:13:0007450:1042	Земельные участки (территории) общего пользования – улично-дорожная сеть



ЧЕРТЕЖ

межевания территории для размещения линейных объектов регионального значения
«Балканская ул. и трамвайная линия на участке от Бухарестской ул. до Купчинской ул.»

(границы образуемых земельных участков, условные номера образуемых земельных участков, в том числе расположенных полностью или частично в границах зон планируемого размещения линейных объектов регионального значения, в отношении которых предполагаются их резервирование и (или) изъятие для государственных нужд)



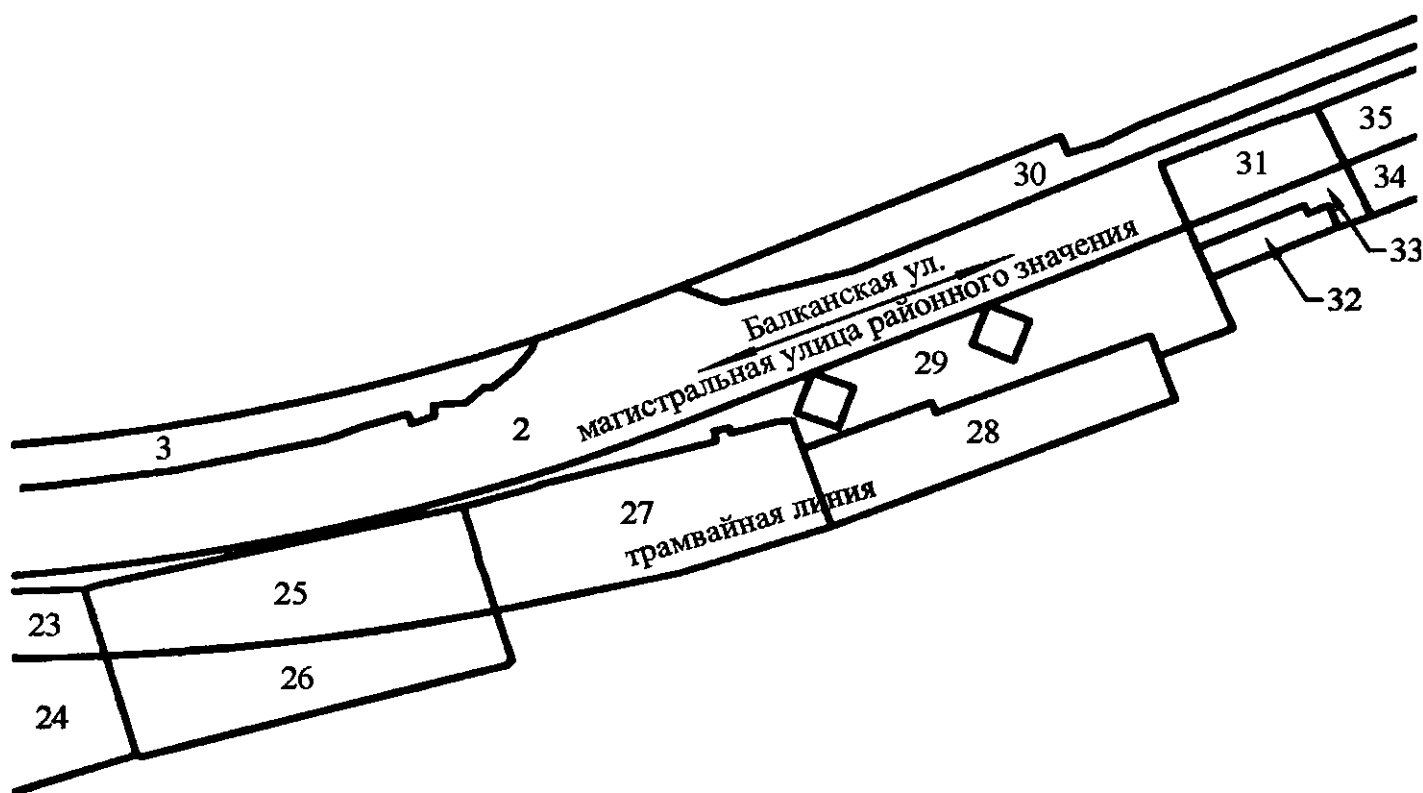
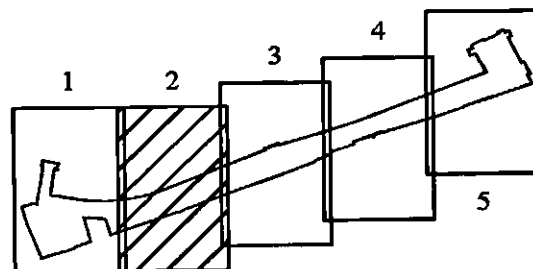


Схема расположения листов



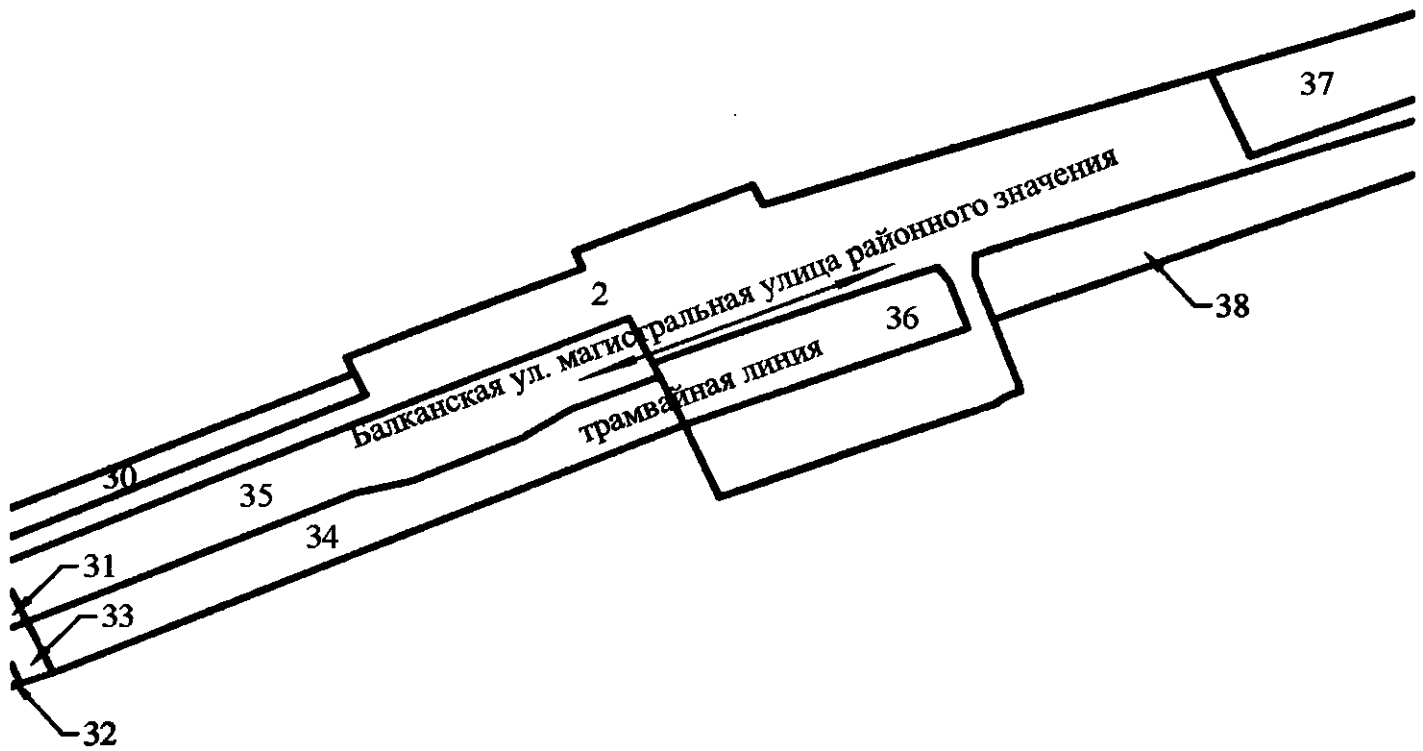
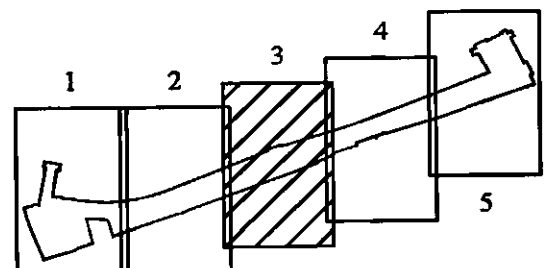


Схема расположения листов



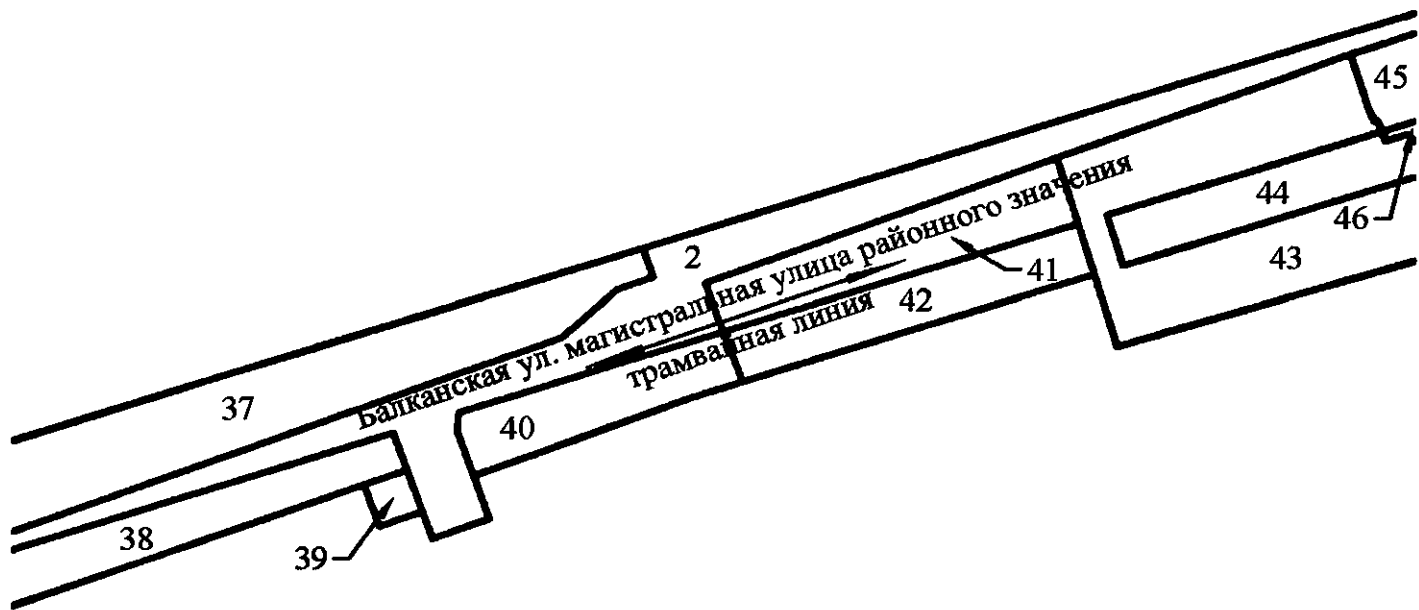
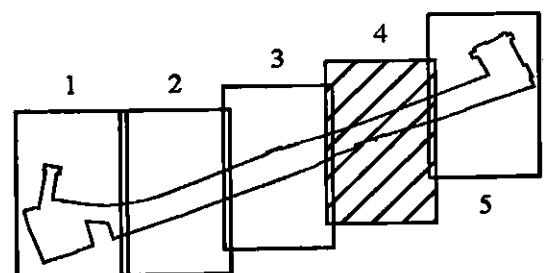
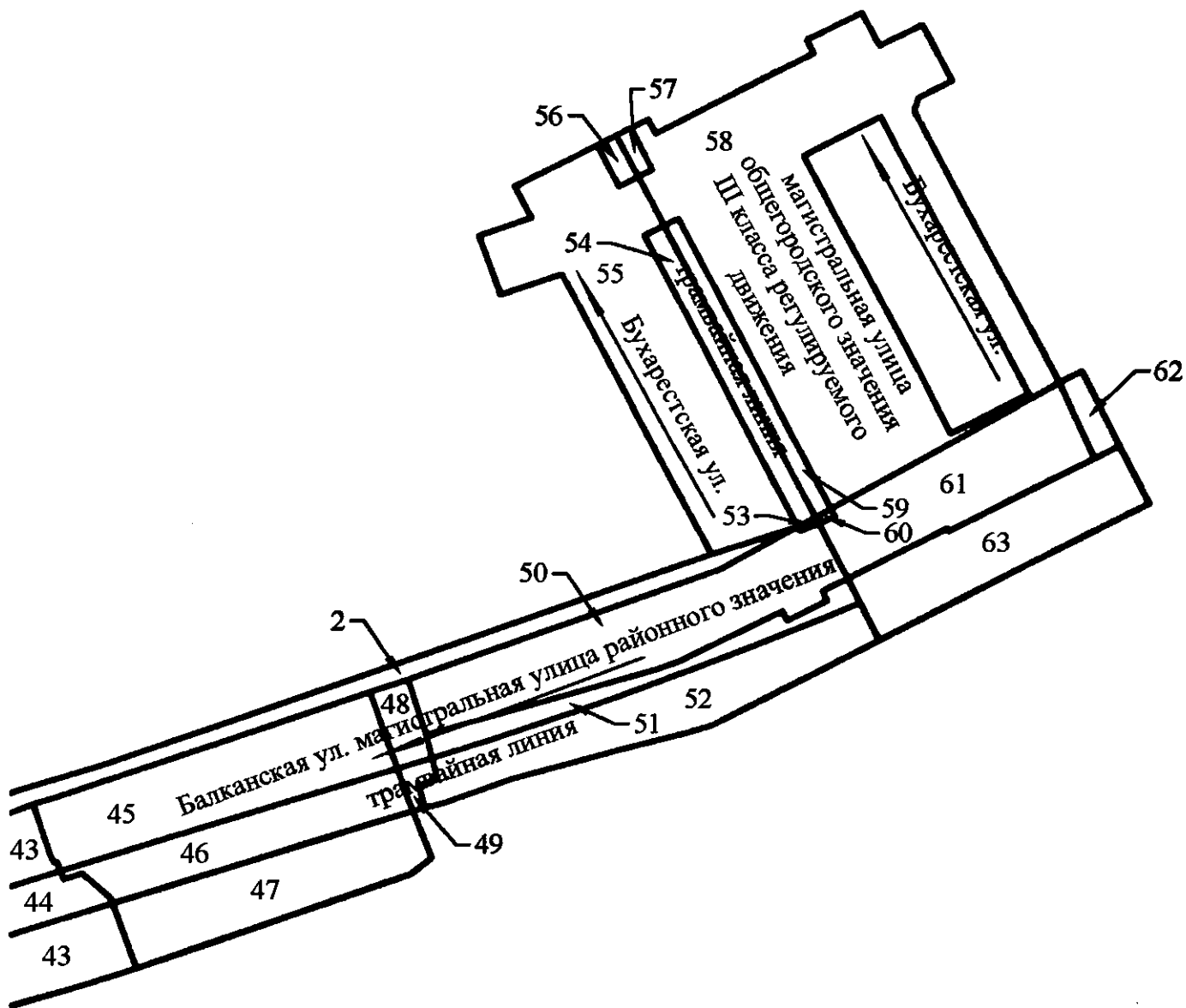


Схема расположения листов





Условные обозначения

- — границы образуемых земельных участков, в том числе в отношении которых предполагаются их резервирование (или) изъятие для государственных нужд
- 5 — условные номера образуемых земельных участков, в том числе в отношении которых предполагаются их резервирование (или) изъятие для государственных нужд



Схема расположения листов

