ЗАКОН САНКТ-ПЕТЕРБУРГА

О внесении изменений в Закон Санкт-Петербурга "О Генеральном плане Санкт-Петербурга"

Принят Законодательным
Собранием Санкт-Петербурга 21 декабря 2023 года

Статья 1

Внести в Закон Санкт-Петербурга от 21 декабря 2005 года № 728-99 "О Генеральном плане Санкт-Петербурга" следующие изменения:

1. В статье 1:

пункт 1 изложить в следующей редакции:

"1. Утвердить Генеральный план Санкт-Петербурга, содержащий:

1) Положение о территориальном планировании Санкт-Петербурга согласно приложению 1 к настоящему Закону Санкт-Петербурга;

2) карту функциональных зон Санкт-Петербурга согласно приложению 2 к настоящему Закону Санкт-Петербурга;

3) карту планируемых для размещения и (или) реконструкции объектов федерального значения, объектов регионального значения в области образования согласно приложению 3 к настоящему Закону Санкт-Петербурга;

4) карту планируемых для размещения и (или) реконструкции объектов федерального значения, объектов регионального значения в области здравоохранения, санаторно-курортного назначения согласно приложению 4 к настоящему Закону Санкт-Петербурга;

5) карту планируемых для размещения и (или) реконструкции объектов федерального значения, объектов регионального значения в области физической культуры и спорта согласно приложению 5 к настоящему Закону Санкт-Петербурга;

6) карту планируемых для размещения объектов регионального значения в области общественных пространств согласно приложению 6 к настоящему Закону Санкт-Петербурга;

7) карту планируемых для размещения объектов регионального значения в области торговли, социального обслуживания согласно приложению 7 к настоящему Закону Санкт-Петербурга;

8) карту планируемых для размещения и (или) реконструкции объектов федерального значения, объектов регионального значения в области автомобильных дорог и улично-дорожной сети согласно приложению 8 к настоящему Закону Санкт-Петербурга;

9) карту планируемых для размещения и (или) реконструкции объектов регионального значения в области городского пассажирского транспорта согласно приложению 9 к настоящему Закону Санкт-Петербурга;

10) карту планируемых для размещения и (или) реконструкции объектов федерального значения, объектов регионального значения в области железнодорожного, воздушного, водного и автомобильного пассажирского транспорта согласно приложению 10 к настоящему Закону Санкт-Петербурга;

11) карту планируемых для размещения и (или) реконструкции объектов регионального значения в области водоснабжения, водоотведения согласно приложению 11 к настоящему Закону Санкт-Петербурга;

12) карту планируемых для размещения и (или) реконструкции объектов регионального значения в области теплоснабжения, газоснабжения согласно приложению 12 к настоящему Закону Санкт-Петербурга;

13) карту планируемых для размещения и (или) реконструкции объектов федерального значения, объектов регионального значения в области электроснабжения согласно приложению 13 к настоящему Закону Санкт-Петербурга;

14) карту планируемых для размещения и (или) реконструкции объектов регионального значения в области обработки, утилизации, обезвреживания твердых коммунальных отходов, уборки территории Санкт-Петербурга, охраны окружающей среды и благоустройства согласно приложению 14 к настоящему Закону Санкт-Петербурга;

15) карту планируемых для размещения объектов регионального значения в области предупреждения чрезвычайных ситуаций регионального характера, стихийных бедствий, эпидемий и ликвидации их последствий согласно приложению 15 к настоящему Закону Санкт-Петербурга.";

пункт 2 исключить.

2. В статье 3:

пункт 2 исключить;

пункт 4 исключить.

3. Приложения 1 – 15 изложить в редакции согласно приложениям 1 – 15 к настоящему Закону Санкт-Петербурга.

4. Приложение 16 исключить.

Статья 2

1. Настоящий Закон Санкт-Петербурга вступает в силу по истечении 10 дней после дня его официального опубликования.

2. Изменения, внесенные настоящим Законом Санкт-Петербурга, не применяются к документации по планировке территории, утвержденной до вступления в силу настоящего Закона Санкт-Петербурга.

Губернатор Санкт-Петербурга А.Д. Беглов

Санкт-Петербург
26 декабря 2023 года
№ 785- 169

Приложение 1
к Закону Санкт-Петербурга
"О внесении изменений в Закон Санкт-Петербурга
"О Генеральном плане Санкт-Петербурга"
от 21 декабря 2023 года
№ 785- 169

"Приложение 1
к Закону Санкт-Петербурга
"О Генеральном плане Санкт-Петербурга"
от 21 декабря 2005 года
№ 728-99

ПОЛОЖЕНИЕ
о территориальном планировании Санкт-Петербурга

1. Общие положения

1. Генеральный план Санкт-Петербурга разработан в соответствии с Градостроительным кодексом Российской Федерации на основании Стратегии социально-экономического развития Санкт-Петербурга на период до 2035 года, утвержденной Законом Санкт-Петербурга от 19 декабря 2018 года № 771-164 "О Стратегии социально-экономического развития Санкт-Петербурга на период до 2035 года" (далее – Стратегия), с учетом положений Стратегии пространственного развития Российской Федерации на период до 2025 года, утвержденной распоряжением Правительства Российской Федерации от 13 февраля 2019 года № 207-р, отраслевых документов стратегического планирования Российской Федерации, государственных программ Российской Федерации, национальных проектов, иных нормативных правовых актов Российской Федерации, государственных программ Санкт-Петербурга, инвестиционных программ субъектов естественных монополий, на основании Закона Санкт-Петербурга от 26 июня 2019 года № 380-94 "О видах объектов регионального значения, подлежащих отображению на Генеральном плане Санкт-Петербурга" с учетом нормативов градостроительного проектирования Санкт-Петербурга, утвержденных постановлением Правительства Санкт-Петербурга от 11 апреля 2017 года № 257 "Об утверждении нормативов градостроительного проектирования Санкт-Петербурга", иных правовых актов Санкт-Петербурга, сведений, содержащихся в информационной системе территориального планирования, заключения о результатах общественных обсуждений, предложений заинтересованных лиц.

2. Генеральный план Санкт-Петербурга является документом территориального планирования Санкт-Петербурга, направленным на определение функционального назначения территории Санкт-Петербурга исходя из совокупности социальных, экономических, экологических и иных факторов в целях:

обеспечения устойчивого развития Санкт-Петербурга;

повышения качества городской среды;

сохранения и регенерации исторического и культурного наследия;

ограничения негативного воздействия хозяйственной и иной деятельности на окружающую среду и обеспечения охраны и рационального использования природных ресурсов;

развития социальной, транспортной и инженерной инфраструктур;

обеспечения учета интересов Российской Федерации, интересов жителей Санкт-Петербурга и их объединений, интересов внутригородских муниципальных образований города федерального значения Санкт-Петербурга.

3. Генеральный план Санкт-Петербурга подготовлен применительно к территории субъекта Российской Федерации - города федерального значения Санкт-Петербурга с учетом документов территориального планирования территорий Ленинградской области, прилегающих к Санкт-Петербургу.

4. Сроки реализации Генерального плана Санкт-Петербурга:

первая очередь Генерального плана Санкт-Петербурга – до 2030 года;

расчетный срок Генерального плана Санкт-Петербурга – до 2040 года;

прогнозируемый период – до 2050 года.

Территории, использование которых в соответствии с установленным функциональным назначением осуществляется за пределами первой очереди Генерального плана Санкт-Петербурга, отображены в материалах по обоснованию Генерального плана Санкт-Петербурга.

5. Генеральный план Санкт-Петербурга является основанием для разработки программ комплексного развития систем коммунальной, транспортной, социальной инфраструктур Санкт-Петербурга, иных программ, реализуемых за счет средств бюджета Санкт-Петербурга, предусматривающих создание объектов регионального значения, а также подготовки документации по планировке территории Санкт-Петербурга.

6. Реализация Генерального плана Санкт-Петербурга в период до окончания расчетного срока направлена на решение следующих задач:

реализация градостроительными средствами положений Стратегии и прогноза социально-экономического развития Санкт-Петербурга на период до 2035 года, утвержденного постановлением Правительства Санкт-Петербурга от 14 февраля 2017 года № 90 "О прогнозе социально-экономического развития Санкт-Петербурга на период до 2035 года", включая достижение показателей, определяющих городскую среду Санкт-Петербурга на каждом сроке реализации;

сбалансированный учет экологических, экономических, социальных, историко-культурных и иных факторов при осуществлении изменений (трансформации) планировочной структуры, функциональных и пространственных параметров развития территории Санкт-Петербурга;

создание условий для формирования полицентрической структуры территории Санкт-Петербурга, снижение внутригородских маятниковых миграций, улучшение сбалансированности и доступности основных городских функций, а также повышение качества реконструкции и формирования урбанизированной среды;

решение вопросов дисбаланса сложившейся системы расселения, размещения мест приложения труда и обслуживания с учетом повышения многообразия и доступности (в т.ч. пешеходной) мест приложения труда, отдыха, образования, обслуживания населения;

модернизация транспортного каркаса Санкт-Петербурга, включая создание единой пассажирской интермодальной системы с транспортно-пересадочными узлами, учитывающей планировочную структуру Санкт-Петербурга;

размещение объектов регионального значения в целях обеспечения благоприятных условий жизнедеятельности человека;

повышение качества комфорта городской среды путем совершенствования функциональной и архитектурно-пространственной структуры Санкт-Петербурга, соответствующей принципам формирования сложившейся городской среды и градоформирующему потенциалу исторического наследия;

формирование прибрежного компонента дальнейшего развития Санкт-Петербурга, включая общественные пространства;

защита населения и природного комплекса Санкт-Петербурга от негативных воздействий путем учета ограничений использования земельных участков в границах зон с особыми условиями использования территорий и обеспечения предупреждения чрезвычайных ситуаций природного и техногенного характера;

оптимизация планировочной структуры, функциональной и пространственной организации территории Санкт-Петербурга на основе экономического, социального и экологического каркасов, способствующих обеспечению благоприятными условиями жизнедеятельности человека.

7. Реализация Генерального плана Санкт-Петербурга в период до окончания расчетного срока направлена на достижение следующих показателей:

численность населения Санкт-Петербурга - 6546,7 тыс. человек;

соотношение площадей, занимаемых функциональными зонами (по видам зон), в процентах от площади территории Санкт-Петербурга, равной 100 %:

жилые зоны (зона застройки индивидуальными жилыми домами, зона застройки малоэтажными жилыми домами (до четырех этажей, включая мансардный), зона застройки среднеэтажными жилыми домами (от пяти этажей до восьми этажей, включая мансардный), зона застройки многоэтажными жилыми домами (девять этажей и выше) - 20,30 %;

зона смешанной и общественно-деловой застройки - 0,12 %;

общественно-деловая зона - 7,93 %;

производственная зона, зона инженерной инфраструктуры, зона транспортной инфраструктуры - 27,39 %;

сельскохозяйственные зоны (зона садоводческих или огороднических некоммерческих товариществ, зона сельскохозяйственного использования, производственная зона сельскохозяйственных предприятий, иные зоны сельскохозяйственного назначения) - 5,89 %;

рекреационные зоны (зона отдыха, зона рекреационного назначения, иные рекреационные зоны) - 29,38 %;

зоны специального назначения (зона кладбищ, зона складирования и захоронения отходов, зона озелененных территорий специального назначения) - 3,45 %;

зона режимных территорий - 1,66 %;

зона акваторий - 3,88 %.

8. Генеральный план Санкт-Петербурга содержит:

1) Положение о территориальном планировании Санкт-Петербурга;

2) карту функциональных зон Санкт-Петербурга;

3) карты планируемого размещения и(или) реконструкции объектов федерального значения, объектов регионального значения на территории Санкт-Петербурга.

9. Положение о территориальном планировании Санкт-Петербурга, содержащееся в Генеральном плане Санкт-Петербурга, включает в себя:

1) параметры функциональных зон, а также сведения о планируемых для размещения и(или) реконструкции в них объектах федерального значения, объектах регионального значения, за исключением линейных объектов;

2) сведения о видах, назначении и наименованиях планируемых для размещения и(или) реконструкции объектов регионального значения, их основные характеристики, местоположение, сроки реализации, а также сведения о зонах с особыми условиями использования территорий и иных ограничениях, установленных в соответствии с действующим законодательством, и их характеристики в случае, если установление таких зон требуется в связи с размещением и(или) реконструкцией данных объектов.

10. На картах, указанных в подпунктах 2, 3 пункта 8 настоящего раздела, соответственно отображаются:

1) границы и описание функциональных зон с указанием планируемых для размещения и(или) реконструкции в них объектов федерального значения, объектов регионального значения (за исключением линейных объектов) и местоположения линейных объектов федерального значения, линейных объектов регионального значения согласно приложению 2 к настоящему Закону Санкт-Петербурга;

2) планируемые для размещения и(или) реконструкции объекты федерального значения, объекты регионального значения в области образования согласно приложению 3 к настоящему Закону Санкт-Петербурга;

3) планируемые для размещения и(или) реконструкции объекты федерального значения, объекты регионального значения в области здравоохранения, санаторно-курортного назначения согласно приложению 4 к настоящему Закону Санкт-Петербурга;

4) планируемые для размещения и(или) реконструкции объекты федерального значения, объекты регионального значения в области физической культуры и спорта согласно приложению 5 к настоящему Закону Санкт-Петербурга;

5) планируемые для размещения объекты регионального значения в области общественных пространств согласно приложению 6 к настоящему Закону Санкт-Петербурга;

6) планируемые для размещения объекты регионального значения в области торговли, социального обслуживания согласно приложению 7 к настоящему Закону Санкт-Петербурга;

7) планируемые для размещения и(или) реконструкции объекты федерального значения, объекты регионального значения в области автомобильных дорог и улично-дорожной сети согласно приложению 8 к настоящему Закону Санкт-Петербурга;

8) планируемые для размещения и(или) реконструкции объекты регионального значения в области городского пассажирского транспорта согласно приложению 9 к настоящему Закону Санкт-Петербурга;

9) планируемые для размещения и(или) реконструкции объекты федерального значения, объекты регионального значения в области железнодорожного, воздушного, водного и автомобильного пассажирского транспорта согласно приложению 10 к настоящему Закону Санкт-Петербурга;

10) планируемые для размещения и(или) реконструкции объекты регионального значения в области водоснабжения, водоотведения согласно приложению 11 к настоящему Закону Санкт-Петербурга;

11) планируемые для размещения и(или) реконструкции объекты регионального значения в области теплоснабжения, газоснабжения согласно приложению 12 к настоящему Закону Санкт-Петербурга;

12) планируемые для размещения и(или) реконструкции объекты федерального значения, объекты регионального значения в области электроснабжения согласно приложению 13 к настоящему Закону Санкт-Петербурга;

13) планируемые для размещения и(или) реконструкции объекты регионального значения в области обработки, утилизации, обезвреживания твердых коммунальных отходов, уборки территории Санкт-Петербурга, охраны окружающей среды и благоустройства согласно приложению 14 к настоящему Закону Санкт-Петербурга;

14) планируемые для размещения объекты регионального значения в области предупреждения чрезвычайных ситуаций регионального характера, стихийных бедствий, эпидемий и ликвидации их последствий согласно приложению 15 к настоящему Закону Санкт-Петербурга.

11. Планируемые для размещения объекты федерального значения включены в Положение о территориальном планировании Санкт-Петербурга и отображены на картах Генерального плана Санкт-Петербурга в соответствии с отраслевыми документами стратегического планирования Российской Федерации, документами территориального планирования Российской Федерации, иными нормативными правовыми актами Российской Федерации и не утверждаются в составе Генерального плана Санкт-Петербурга.

12. Местоположение планируемых для размещения в соответствии с пунктом 10 настоящего раздела объектов регионального значения (за исключением линейных объектов), отображенных на картах Генерального плана Санкт-Петербурга, определено в границах функциональных зон. Условное обозначение соответствующего объекта регионального значения не является местоположением такого объекта регионального значения.

Местоположение планируемых для размещения линейных объектов может быть определено в границах соответствующих функциональных зон.

Местоположение объектов регионального значения, планируемых для размещения в соответствии с Генеральным планом Санкт-Петербурга, уточняется при его реализации в порядке, установленном действующим законодательством.

13. К Генеральному плану Санкт-Петербурга прилагаются материалы по его обоснованию в текстовой форме и в виде карт.

14. Материалы по обоснованию Генерального плана Санкт-Петербурга в текстовой форме содержат:

1) сведения об отраслевых документах стратегического планирования Российской Федерации, документах территориального планирования Российской Федерации, иных нормативных правовых актах Российской Федерации, Стратегии, государственных программах Санкт-Петербурга, для реализации которых осуществляется создание объектов федерального значения, объектов регионального значения;

2) обоснование выбранного варианта размещения объектов регионального значения;

3) оценку возможного влияния планируемых для размещения объектов регионального значения на комплексное развитие территории Санкт-Петербурга;

4) сведения о видах, назначении и наименованиях существующих, строящихся и планируемых для размещения, реконструкции и(или) ликвидации объектов федерального значения, объектов регионального значения, их основные характеристики, местоположение;

5) сведения о зонах с особыми условиями использования территорий и иных территориях и(или) зонах, которые оказали влияние на установление функциональных зон и(или) планируемое размещение объектов регионального значения;

6) перечень и характеристику основных факторов риска возникновения чрезвычайных ситуаций природного и техногенного характера;

7) сведения об утвержденном предмете охраны и границах территории исторического поселения федерального значения город Санкт-Петербург.

15. Материалы по обоснованию Генерального плана Санкт-Петербурга в виде карт отображают:

1) местоположение существующих, строящихся, планируемых для размещения, реконструкции и(или) ликвидации объектов федерального значения, объектов регионального значения;

2) особые экономические зоны Санкт-Петербурга;

3) особо охраняемые природные территории федерального и регионального значения;

4) территории объектов культурного наследия;

5) территорию исторического поселения федерального значения город Санкт-Петербург;

6) зоны с особыми условиями использования территорий;

7) территории, подверженные риску возникновения чрезвычайных ситуаций природного и техногенного характера;

8) границы лесничеств Курортного лесопарка Санкт-Петербурга;

9) иные объекты, иные территории и(или) зоны, которые оказали влияние на установление функциональных зон и(или) планируемое размещение объектов регионального значения.

2. Параметры функциональных зон, а также сведения о планируемых для размещения в них объектах федерального значения, регионального значения, за исключением линейных объектов

1. Генеральным планом Санкт-Петербурга на период до окончания расчетного срока устанавливаются следующие функциональные зоны:

зона застройки индивидуальными жилыми домами;

зона застройки малоэтажными жилыми домами (до четырех этажей, включая мансардный);

зона застройки среднеэтажными жилыми домами (от пяти этажей до восьми этажей, включая мансардный);

зона застройки многоэтажными жилыми домами (девять этажей и более);

зона смешанной и общественно-деловой застройки;

общественно-деловая зона;

производственная зона;

зона инженерной инфраструктуры;

зона транспортной инфраструктуры;

зона садоводческих или огороднических некоммерческих товариществ;

зона сельскохозяйственного использования;

производственная зона сельскохозяйственных предприятий;

иные зоны сельскохозяйственного назначения;

зона отдыха;

зона рекреационного назначения;

иные рекреационные зоны;

зона кладбищ;

зона складирования и захоронения отходов;

зона озелененных территорий специального назначения;

зона режимных территорий;

зона акваторий.

2. Перечень функциональных зон установлен в целях обеспечения максимально эффективного использования территории Санкт-Петербурга за счет сбалансированного взаиморасположения объектов различной типологии.

Основное функциональное назначение территорий в границах функциональных зон определяется возможностью размещения объектов капитального строительства, указанных в пунктах 3 – 23 настоящего раздела.

3. Функциональная зона застройки индивидуальными жилыми домами Ж1.

Зона предназначена для размещения объектов индивидуального жилищного строительства и домов блокированной застройки, а также объектов социального, коммунально-бытового назначения, связанных с обеспечением жизнедеятельности населения и необходимых для обслуживания зоны.

В границах зоны может допускаться размещение культурно-досуговых объектов, объектов для занятия физкультурой и спортом, иных объектов, связанных с обслуживанием зоны.

В составе зоны застройки индивидуальными жилыми домами могут находиться отдельные существующие земельные участки для ведения садоводства и иные существующие земельные участки, которые являются садовыми земельными участками в соответствии с требованиями федерального закона, при условии, что в Едином государственном реестре недвижимости и(или) в правоустанавливающих документах содержатся сведения о таких земельных участках на 1 января 2019 года.

Общая площадь зоны застройки индивидуальными жилыми домами в период до окончания расчетного срока Генерального плана Санкт-Петербурга составит 8015,13 га.

4. Функциональная зона застройки малоэтажными жилыми домами (до четырех этажей, включая мансардный) Ж2.

Зона предназначена для размещения малоэтажных жилых домов (до четырех этажей, включая мансардный).

В границах зоны может допускаться размещение объектов индивидуального жилищного строительства и домов блокированной застройки, объектов социального, коммунально-бытового назначения, связанных с обеспечением жизнедеятельности населения и необходимых для обслуживания зоны, а также культурно-досуговых объектов, объектов для занятия физкультурой и спортом, связанных с обслуживанием зоны.

Общая площадь зоны застройки малоэтажными жилыми домами (до четырех этажей, включая мансардный) в период до окончания расчетного срока Генерального плана Санкт-Петербурга составит 3252,29 га.

5. Функциональная зона застройки среднеэтажными жилыми домами (от пяти этажей до восьми этажей, включая мансардный) Ж3.

Зона предназначена для размещения среднеэтажных жилых домов (от пяти этажей до восьми этажей, включая мансардный).

В границах зоны может допускаться размещение малоэтажных жилых домов, объектов социального, коммунально-бытового назначения, связанных с обеспечением жизнедеятельности

населения и необходимых для обслуживания зоны, а также объектов общественного использования и предпринимательской деятельности.

Общая площадь зоны застройки среднеэтажными жилыми домами (от пяти этажей до восьми этажей, включая мансардный) в период до окончания расчетного срока Генерального плана Санкт-Петербурга составит 8018,37 га.

6. Функциональная зона застройки многоэтажными жилыми домами (девять этажей и более) Ж4.

Зона предназначена для размещения многоэтажных жилых домов (девять этажей и более).

В границах зоны может допускаться размещение среднеэтажных жилых домов, объектов социального, коммунально-бытового назначения, связанных с обеспечением жизнедеятельности населения и необходимых для обслуживания зоны, а также объектов общественного использования и предпринимательской деятельности.

Общая площадь зоны застройки многоэтажными жилыми домами (девять этажей и более) в период до окончания расчетного срока Генерального плана Санкт-Петербурга составит 10132,63 га.

7. Функциональная зона смешанной и общественно-деловой застройки СМ.

Зона предназначена для размещения многоквартирных домов, объектов общественного использования и предпринимательской деятельности, объектов государственного управления, объектов научной деятельности, а также объектов социального, коммунально-бытового назначения, связанных с обеспечением жизнедеятельности населения и необходимых для обслуживания зоны.

В границах зоны может допускаться размещение культурно-досуговых объектов, объектов для занятия физкультурой и спортом, связанных с обслуживанием зоны.

Общая площадь зоны смешанной и общественно-деловой застройки в период до окончания расчетного срока Генерального плана Санкт-Петербурга составит 179,44 га.

8. Функциональная общественно-деловая зона Д.

Зона предназначена для размещения объектов общественного использования и предпринимательской деятельности, объектов государственного управления, объектов научной деятельности, объектов социального, коммунально-бытового назначения, необходимых для обслуживания зоны.

В границах зоны может допускаться размещение многоквартирных домов, а также культурно-досуговых объектов, объектов для занятия физкультурой и спортом, иных объектов, связанных с обслуживанием зоны.

Общая площадь общественно-деловой зоны в период до окончания расчетного срока Генерального плана Санкт-Петербурга составит 11486,38 га.

9. Функциональная производственная зона П.

Зона предназначена для размещения объектов производственной деятельности, коммунальных и складских объектов, объектов оптовой торговли, связанных с производством, объектов транспортно-логистического назначения, объектов связи, объектов инженерной инфраструктуры, железнодорожных подъездных путей, иных производственных (научно-производственных) объектов и объектов науки, а также объектов среднего профессионального образования.

В границах зоны может допускаться размещение объектов общественного использования и предпринимательской деятельности, в том числе отдельных объектов социального назначения, отдельных объектов культуры, связанных с обслуживанием зоны, религиозных объектов, приютов для животных, иных объектов, связанных с обслуживанием зоны.

Общая площадь производственной зоны в период до окончания расчетного срока Генерального плана Санкт-Петербурга составит 14012,41 га.

10. Функциональная зона инженерной инфраструктуры И.

Зона предназначена для размещения объектов инженерной инфраструктуры, коммунальных и складских объектов, объектов связи, железнодорожных подъездных путей, объектов обработки, утилизации, обезвреживания твердых коммунальных отходов, иных объектов, связанных с обслуживанием зоны.

Общая площадь зоны инженерной инфраструктуры в период до окончания расчетного срока Генерального плана Санкт-Петербурга составит 2608,04 га.

11. Функциональная зона транспортной инфраструктуры ТИ.

Зона предназначена для размещения автомобильных дорог и улично-дорожной сети, объектов железнодорожного, автомобильного, речного, морского, воздушного и трубопроводного транспорта, городского пассажирского транспорта, связи, инженерной инфраструктуры, иных объектов, связанных с обслуживанием зоны, в том числе транспортно-пересадочных узлов.

В границах зоны может допускаться размещение объектов производственной деятельности.

Общая площадь зоны транспортной инфраструктуры в период до окончания расчетного срока Генерального плана Санкт-Петербурга составит 23071,41 га.

12. Функциональная зона садоводческих или огороднических некоммерческих товариществ СО.

Зона предназначена для размещения существующих садоводческих или огороднических некоммерческих товариществ, а также объектов социального, коммунально-бытового назначения, необходимых для обслуживания зоны.

Генеральным планом Санкт-Петербурга не предусматривается развитие (расширение) территорий для размещения садоводческих или огороднических некоммерческих товариществ.

Общая площадь зоны садоводческих или огороднических некоммерческих товариществ в период до окончания расчетного срока Генерального плана Санкт-Петербурга составит 1856,77 га.

13. Функциональная зона сельскохозяйственного использования С1.

Зона предназначена для размещения объектов, осуществляющих хозяйственную деятельность по выращиванию и производству сельскохозяйственных культур, объектов инженерной инфраструктуры, иных объектов, связанных с обслуживанием зоны.

Общая площадь зоны сельскохозяйственного использования в период до окончания расчетного срока Генерального плана Санкт-Петербурга составит 4968,69 га.

14. Функциональная производственная зона сельскохозяйственных предприятий С2.

Зона предназначена для размещения объектов производства, хранения и переработки сельскохозяйственной продукции, объектов инженерной инфраструктуры, иных объектов, связанных с обслуживанием зоны.

Общая площадь производственной зоны сельскохозяйственных предприятий в период до окончания расчетного срока Генерального плана Санкт-Петербурга составит 18,24 га.

15. Иные функциональные зоны сельскохозяйственного назначения С3.

Зоны предназначены для размещения научно-исследовательских, учебных и иных организаций, связанных с сельскохозяйственным производством, личных подсобных хозяйств, крестьянских (фермерских) хозяйств, объектов инженерной инфраструктуры, иных объектов, связанных с обслуживанием зоны.

Общая площадь иных зон сельскохозяйственного назначения в период до окончания расчетного срока Генерального плана Санкт-Петербурга составит 1695,43 га.

16. Функциональная зона отдыха Р1.

Зона предназначена для размещения пляжей, объектов отдыха, туризма, физической культуры и спорта, санаторно-курортных и оздоровительных организаций, организаций обслуживания лечащихся и отдыхающих, объектов инженерной инфраструктуры, иных объектов, связанных с обслуживанием зоны, в том числе объектов гостиничного обслуживания, общественного питания, объектов здравоохранения и религиозных объектов.

В границах зоны отдыха могут находиться отдельные существующие земельные участки для ведения садоводства, а также иные существующие земельные участки, которые являются садовыми земельными участками в силу требований федерального закона, существующие садовые дома, а также здания, сооружения, которые федеральным законом признаны садовыми домами. Размещение объектов, указанных в настоящем абзаце, может допускаться при условии, что

в Едином государственном реестре недвижимости и (или) в правоустанавливающих документах содержатся сведения о таких земельных участках, садовых домах, зданиях, сооружениях на 1 января 2019 года.

Кроме того, в границах зоны отдыха может допускаться образование земельных участков в целях размещения садовых домов из земельных участков, предоставленных в установленном порядке для целей ведения дачного хозяйства (для дачного строительства).

В границах зоны отдыха могут находиться отдельные существующие объекты индивидуального жилищного строительства и (или) земельные участки, предназначенные для размещения объектов индивидуального жилищного строительства, если сведения о таких объектах и(или) земельных участках внесены в Единый государственный реестр недвижимости не позднее 9 января 2024 года, либо если в отношении таких объектов, земельных участков выданы правоустанавливающие документы не позднее указанной даты.

Общая площадь зоны отдыха в период до окончания расчетного срока Генерального плана Санкт-Петербурга составит 4242,54 га.

17. Функциональная зона рекреационного назначения Р2.

Зона предназначена для отдыха граждан, включает в том числе территории общего пользования, занятые лесопарками, парками, садами, скверами, городскими лесами, а также территории общего пользования, предназначенные для размещения зеленых насаждений общего пользования. В состав зоны также включаются территории, имеющие особое природоохранное, научное, историко-культурное значение.

В границах зоны может допускаться размещение культурно-досуговых объектов, объектов для занятия физкультурой и спортом, объектов общественного использования, объектов транспорта, религиозных объектов и иных объектов, связанных с обслуживанием зоны.

Общая площадь зоны рекреационного назначения в период до окончания расчетного срока Генерального плана Санкт-Петербурга составит 38204,61 га.

18. Иные функциональные рекреационные зоны Р3.

Зоны предназначены для размещения ботанических садов, зоопарков, тематических парков иных видов, объектов инженерной инфраструктуры, иных объектов, связанных с обслуживанием зоны.

Общая площадь иных рекреационных зон в период до окончания расчетного срока Генерального плана Санкт-Петербурга составит 134,7 га.

19. Функциональная зона кладбищ СП1.

Зона предназначена для размещения кладбищ, крематориев, иных объектов, в том числе ранее неизвестных воинских захоронений, мемориальных комплексов, размещение которых может быть обеспечено только путем выделения указанной зоны и недопустимо в других функциональных зонах, а также объектов инженерной инфраструктуры, религиозных объектов и иных объектов, связанных с обслуживанием зоны.

Общая площадь зоны кладбищ в период до окончания расчетного срока Генерального плана Санкт-Петербурга составит 1887,76 га.

20. Функциональная зона складирования и захоронения отходов СП2.

Зона предназначена для размещения объектов размещения отходов, размещение которых может быть обеспечено только путем выделения указанной зоны и недопустимо в других функциональных зонах, а также иных объектов, связанных с обслуживанием зоны.

Общая площадь зоны складирования и захоронения отходов в период до окончания расчетного срока Генерального плана Санкт-Петербурга составит 173,04 га.

21. Функциональная зона озелененных территорий специального назначения СП3.

Зона предназначена для озеленения санитарно-защитных зон, охранных зон инженерных сооружений, а также иных зон, требующих установления защитного озеленения.

Общая площадь зоны озелененных территорий специального назначения в период до окончания расчетного срока Генерального плана Санкт-Петербурга составит 2938,97 га.

22. Функциональная зона режимных территорий РТ.

Зона предназначена для размещения объектов Федеральной службы исполнения наказаний, военных объектов, а также объектов жилого, общественного и делового использования, объектов социального, коммунально-бытового назначения, транспортной и инженерной инфраструктуры, необходимых для обслуживания объектов Федеральной службы исполнения наказаний, военных объектов, расположенных в границах данной зоны.

Общая площадь зоны режимных территорий в период до окончания расчетного срока Генерального плана Санкт-Петербурга составит 2397,54 га.

23. Функциональная зона акваторий.

Зона включает в себя территории в границах водных объектов в Санкт-Петербурге.

Общая площадь зоны акваторий в период до окончания расчетного срока Генерального плана Санкт-Петербурга составит 5628,85 га.

24. Помимо объектов, определяющих основное функциональное назначение территории Санкт-Петербурга в границах функциональных зон в соответствии с пунктами 3 – 23 настоящего раздела, во всех функциональных зонах могут размещаться необходимые для обслуживания функциональных зон объекты связи, объекты благоустройства, а также объекты охраны правопорядка, объекты государственного управления, территории общего пользования, объекты инженерной и транспортной инфраструктур, в том числе линейные.

В функциональных зонах, предусматривающих размещение жилой застройки, общественно-деловой зоне, включающей размещение жилой застройки, производственной зоне, зоне рекреационного назначения и зоне отдыха может допускаться размещение религиозных объектов.

25. Конкретные виды разрешенного использования для объектов, которые могут допускаться к размещению в границах функциональных зон, устанавливаются в составе градостроительных регламентов.

26. В функциональных зонах на застроенных территориях могут находиться существующие объекты недвижимости, не соответствующие функциональному назначению зон, которые могут использоваться по существующему (фактическому) назначению таких объектов.

27. Границы функциональных зон, расположенных вдоль береговой линии водных объектов, устанавливаются по границам земельных участков, сведения о которых внесены в Единый государственный реестр недвижимости не позднее 9 января 2024 года, а также в соответствии с утвержденными проектами детальной планировки и документацией по планировке территории.

28. В случае, если в результате уточнения местоположения береговой линии водного объекта в порядке, предусмотренном водным законодательством Российской Федерации, а также в результате проведения землеустроительных работ в отношении границы между Санкт-Петербургом и Ленинградской областью как субъектами Российской Федерации на части территории Санкт-Петербурга отсутствует функциональное зонирование, в отношении такой территории действует функциональное зонирование, являющееся смежным с указанной территорией.

29. Сведения о планируемых для размещения и(или) реконструкции в функциональных зонах объектах федерального значения, объектах регионального значения, за исключением линейных объектов, представлены в таблице 1 настоящего раздела.

30. Сведения о видах, назначении и наименованиях планируемых для размещения и(или) реконструкции объектов регионального значения, их основные характеристики, местоположение, сроки реализации, а также сведения о зонах с особыми условиями использования территорий и иных ограничениях, установленных в соответствии с действующим законодательством, и их характеристики в случае, если установление таких зон требуется в связи с размещением и(или) реконструкцией данных объектов, представлены в таблице 2 раздела 3 Положения о территориальном планировании Санкт-Петербурга.

Сведения о планируемых для размещения и(или) реконструкции в функциональных зонах объектах федерального значения, объектах регионального значения, за исключением линейных объектов

Таблица 1

№ п/п	Планируемые для размещения и(или) реконструкции в функциональных зонах объекты федерального значения, объекты регионального значения, за исключением линейных объектов	Площадь функциональ-ной зоны, га	Срок реализации	Количество объектов	Статус
1	2	3	4	5	6
1	**Жилые зоны**	**29 418,42**			
1.1	**Зона застройки индивидуальными жилыми домами Ж1**	**8 015,13**			
1.1.1	Планируемые для размещения и(или) реконструкции объекты федерального значения				
1.1.1.1	Размещение и(или) реконструкция объектов федерального значения не предусмотрены	-	-	-	-
1.1.2	Планируемые для размещения и(или) реконструкции объекты регионального значения				
1.1.2.1	Объекты в области образования				
1.1.2.1.1	Общеобразовательная организация на 825 мест и более	-	Первая очередь	3	П*
		-	Расчетный срок	2	П
1.1.2.2	Объекты в области санаторно-курортного назначения				
1.1.2.2.1	Объект санаторно-курортного назначения	-	Первая очередь	1	Р**
1.1.2.3	Объекты в области физической культуры и спорта				
1.1.2.3.1	Объект спорта (отдельно стоящий), включающий раздельно нормируемые спортивные сооружения, общей площадью объекта более 4000 кв.м, за исключением плоскостного спортивного сооружения	-	Первая очередь	2	П
1.1.2.4	Объекты в области социального обслуживания				
1.1.2.4.1	Объекты организаций, осуществляющих стационарное социальное обслуживание взрослого населения (дома-интернаты для престарелых и инвалидов)	-	Первая очередь	1	П
1.1.2.5	Объекты в области водоотведения				
1.1.2.5.1	Очистные сооружения дождевой канализации (поверхностного (ливневого) стока) производительностью 10000 куб.м/сутки и выше	-	Первая очередь	1	Р
1.2	**Зона застройки малоэтажными жилыми домами (до четырех этажей, включая мансардный) Ж2**	**3 252,29**			
1.2.1	Планируемые для размещения и(или) реконструкции объекты федерального значения				
1.2.1.1	Размещение и(или) реконструкция объектов федерального значения не предусмотрены	-	-	-	-
1.2.2	Планируемые для размещения и(или) реконструкции объекты регионального значения				
1.2.2.1	Объекты в области образования				
1.2.2.1.1	Общеобразовательная организация на 825 мест и более	-	Первая очередь	11	П
			Расчетный срок	17	П
1.2.2.2	Объекты в области здравоохранения				

1	2	3	4	5	6
1.2.2.2.1	Лечебно-профилактическая медицинская организация, оказывающая медицинскую помощь в амбулаторных условиях и(или) в условиях дневного стационара, с количеством посещений в смену свыше 600 для обслуживания взрослых и свыше 420 для обслуживания детей (амбулаторно-поликлинические организации)	-	Первая очередь	3	П
			Расчетный срок	1	П
1.2.2.3	Объекты в области физической культуры и спорта				
1.2.2.3.1	Объект спорта (отдельно стоящий), включающий раздельно нормируемые спортивные сооружения, общей площадью объекта более 4000 кв.м, за исключением плоскостного спортивного сооружения	-	Первая очередь	7	П
			Расчетный срок	6	П
1.2.2.4	Объекты в области социального обслуживания				
1.2.2.4.1	Объекты организаций, осуществляющих стационарное социальное обслуживание взрослого населения (дома-интернаты для престарелых и инвалидов)	-	Первая очередь	2	П
			Расчетный срок	1	П
1.2.2.5	Объекты в области теплоснабжения				
1.2.2.5.1	Источник тепловой энергии тепловой мощностью 50 Гкал/ч и выше	-	Расчетный срок	1	П
1.2.2.6	Объекты в области водоотведения				
1.2.2.6.1	Очистные сооружения дождевой канализации (поверхностного (ливневого) стока) производительностью 10000 куб.м/сутки и выше	-	Расчетный срок	1	П
1.2.2.7	Объекты в области городского пассажирского транспорта				
1.2.2.7.1	Станция метрополитена	-	Расчетный срок	3	П
1.2.2.8	Объекты в области предупреждения чрезвычайных ситуаций регионального характера, стихийных бедствий, эпидемий и ликвидации их последствий				
1.2.2.8.1	Пожарное депо	-	Расчетный срок	1	П
1.3	**Зона застройки среднеэтажными жилыми домами (от пяти до восьми этажей, включая мансардный) Ж3**	**8 018,37**			
1.3.1	Планируемые для размещения и(или) реконструкции объекты федерального значения				
1.3.1.1	Размещение и(или) реконструкция объектов федерального значения не предусмотрены	-	-	-	-
1.3.2	Планируемые для размещения и(или) реконструкции объекты регионального значения				
1.3.2.1	Объекты в области образования				
1.3.2.1.1	Общеобразовательная организация на 825 мест и более	-	Первая очередь	13	П
			Расчетный срок	16	П
1.3.2.2	Объекты в области здравоохранения				
1.3.2.2.1	Лечебно-профилактическая медицинская организация, оказывающая медицинскую помощь в амбулаторных условиях и(или) в условиях дневного стационара, с количеством посещений в смену свыше 600 для обслуживания взрослых и свыше 420 для обслуживания детей (амбулаторно-поликлинические организации)	-	Первая очередь	4	П
			Расчетный срок	6	П
1.3.2.2.2	Медицинская организация, оказывающая скорую медицинскую помощь, ее структурное подразделение (станция скорой медицинской помощи)	-	Первая очередь	1	П
			Расчетный срок	1	П
1.3.2.3	Объекты в области физической культуры и спорта				
1.3.2.3.1	Объект спорта (отдельно стоящий), включающий раздельно нормируемые спортивные сооружения, общей площадью объекта более 4000 кв.м, за исключением плоскостного спортивного сооружения	-	Первая очередь	8	П
			Расчетный срок	3	П
1.3.2.4	Объекты в области социального обслуживания				
1.3.2.4.1	Объекты организаций, осуществляющих стационарное социальное обслуживание детского населения (дома-интернаты для детей с отклонениями в умственном развитии)	-	Расчетный срок	1	П

1	2	3	4	5	6
1.3.2.4.2	Объекты организаций, осуществляющих стационарное социальное обслуживание взрослого населения (дома-интернаты для престарелых и инвалидов)	-	Первая очередь	1	П
1.3.2.5	Объекты в области водоотведения				
1.3.2.5.1	Очистные сооружения дождевой канализации (поверхностного (ливневого) стока) производительностью 10000 куб.м/сутки и выше	-	Первая очередь	1	Р
			Первая очередь	1	П
1.3.2.6	Объекты в области городского пассажирского транспорта				
1.3.2.6.1	Станция метрополитена	-	Первая очередь	1	Р
			Расчетный срок	4	П
1.3.2.7	Объекты в области предупреждения чрезвычайных ситуаций регионального характера, стихийных бедствий, эпидемий и ликвидации их последствий				
1.3.2.7.1	Пожарное депо	-	Первая очередь	1	П
			Расчетный срок	1	П
1.4	**Зона застройки многоэтажными жилыми домами (девять этажей и более) Ж4**	**10 132,63**			
1.4.1	Планируемые для размещения и(или) реконструкции объекты федерального значения				
1.4.1.1	Размещение и(или) реконструкция объектов федерального значения не предусмотрены	-	-	-	-
1.4.2	Планируемые для размещения и(или) реконструкции объекты регионального значения				
1.4.2.1	Объекты в области образования				
1.4.2.1.1	Общеобразовательная организация на 825 мест и более	-	Первая очередь	70	П
			Первая очередь	1	Р
			Расчетный срок	27	П
1.4.2.2	Объекты в области здравоохранения				
1.4.2.2.1	Лечебно-профилактическая медицинская организация, оказывающая медицинскую помощь в амбулаторных условиях и(или) в условиях дневного стационара, с количеством посещений в смену свыше 600 для обслуживания взрослых и свыше 420 для обслуживания детей (амбулаторно-поликлинические организации)	-	Первая очередь	20	П
			Расчетный срок	7	П
1.4.2.2.2	Медицинская организация, оказывающая скорую медицинскую помощь, ее структурное подразделение (станция скорой медицинской помощи)	-	Первая очередь	4	П
1.4.2.3	Объекты в области физической культуры и спорта				
1.4.2.3.1	Объект спорта (отдельно стоящий), включающий раздельно нормируемые спортивные сооружения, общей площадью объекта более 4000 кв.м, за исключением плоскостного спортивного сооружения	-	Первая очередь	18	П
			Расчетный срок	4	П
1.4.2.4	Объекты в области социального обслуживания				
1.4.2.4.1	Объекты организаций, осуществляющих стационарное социальное обслуживание детского населения (дома-интернаты для детей с отклонениями в умственном развитии)	-	Расчетный срок	1	П
1.4.2.5	Объекты в области торговли				
1.4.2.5.1	Рынок сельскохозяйственной продукции	-	Первая очередь	1	П
1.4.2.6	Объекты в области электроснабжения				
1.4.2.6.1	Электрическая подстанция, номинальный класс напряжения которой составляет 110 кВ и выше	-	Первая очередь	1	П
1.4.2.7	Объекты в области теплоснабжения				
1.4.2.7.1	Источник тепловой энергии тепловой мощностью 50 Гкал/ч и выше	-	Первая очередь	1	Р

1	2	3	4	5	6
			Первая очередь	2	П
			Расчетный срок	1	Р
1.4.2.8	Объекты в области водоотведения				
1.4.2.8.1	Очистные сооружения дождевой канализации (поверхностного (ливневого) стока) производительностью 10000 куб.м/сутки и выше	-	Первая очередь	1	П
1.4.2.9	Объекты в области городского пассажирского транспорта				
1.4.2.9.1	Станция метрополитена	-	Первая очередь	1	П
1.4.2.10	Объекты в области предупреждения чрезвычайных ситуаций регионального характера, стихийных бедствий, эпидемий и ликвидации их последствий				
1.4.2.10.1	Пожарное депо	-	Расчетный срок	3	П
2	**Зона смешанной и общественно-деловой застройки СМ**	**179,44**			
2.1	Планируемые для размещения и(или) реконструкции объекты федерального значения				
2.1.1	Размещение и(или) реконструкция объектов федерального значения не предусмотрены	-	-	-	-
2.2	Планируемые для размещения и(или) реконструкции объекты регионального значения				
2.2.1	Объекты в области образования				
2.2.1.1	Общеобразовательная организация на 825 мест и более	-	Расчетный срок	3	П
2.2.2	Объекты в области здравоохранения				
2.2.2.1	Лечебно-профилактическая медицинская организация (кроме санаторно-курортной), оказывающая медицинскую помощь в стационарных условиях, ее структурное подразделение (стационар)	-	Расчетный срок	1	П
2.2.2.2	Лечебно-профилактическая медицинская организация, оказывающая медицинскую помощь в амбулаторных условиях и(или) в условиях дневного стационара, с количеством посещений в смену свыше 600 для обслуживания взрослых и свыше 420 для обслуживания детей (амбулаторно-поликлинические организации)	-	Расчетный срок	1	П
2.2.3	Объекты в области физической культуры и спорта				
2.2.3.1	Объект спорта (отдельно стоящий), включающий раздельно нормируемые спортивные сооружения, общей площадью объекта более 4000 кв.м, за исключением плоскостного спортивного сооружения	-	Расчетный срок	1	П
3	**Общественно-деловая зона Д**	**11 486,38**			
3.1	Планируемые для размещения и(или) реконструкции объекты федерального значения				
3.1.1	Объекты в области образования				
3.1.1.1	Организация, реализующая программы профессионального и высшего образования	-	Первая очередь	19	Р
			Первая очередь	3	П
3.1.2	Объекты в области здравоохранения				
3.1.2.1	Лечебно-профилактическая медицинская организация (кроме санаторно-курортной), оказывающая медицинскую помощь в стационарных условиях, ее структурное подразделение (стационар)	-	Первая очередь	1	Р
			Первая очередь	1	П
3.1.2.2	Клиники научных и научно-исследовательских организаций, организаций профессионального образования	-	Первая очередь	2	Р
			Первая очередь	1	П
3.1.3	Объекты в области физической культуры и спорта				
3.1.3.1	Объект спорта (отдельно стоящий), включающий раздельно нормируемые спортивные сооружения, общей площадью объекта более 4000 кв.м за, исключением плоскостного спортивного сооружения	-	Первая очередь	1	Р

1	2	3	4	5	6
3.2	Планируемые для размещения и(или) реконструкции объекты регионального значения				
3.2.1	Объекты в области образования				
3.2.1.1	Общеобразовательная организация на 825 мест и более	-	Первая очередь	30	П
			Расчетный срок	7	П
3.2.1.2	Организация, реализующая программы профессионального и высшего образования	-	Первая очередь	4	Р
			Первая очередь	9	П
			Расчетный срок	12	П
3.2.2	Объекты в области здравоохранения				
3.2.2.1	Лечебно-профилактическая медицинская организация (кроме санаторно-курортной), оказывающая медицинскую помощь в стационарных условиях, ее структурное подразделение (стационар)	-	Первая очередь	9	Р
			Первая очередь	10	П
			Расчетный срок	5	П
3.2.2.2	Лечебно-профилактическая медицинская организация, оказывающая медицинскую помощь в амбулаторных условиях и(или) в условиях дневного стационара, с количеством посещений в смену свыше 600 для обслуживания взрослых и свыше 420 для обслуживания детей (амбулаторно-поликлинические организации)	-	Первая очередь	1	Р
			Первая очередь	14	П
			Расчетный срок	7	П
3.2.2.3	Медицинская организация, оказывающая скорую медицинскую помощь, ее структурное подразделение (станция скорой медицинской помощи)	-	Первая очередь	6	П
			Расчетный срок	3	П
3.2.3	Объекты в области физической культуры и спорта				
3.2.3.1	Объект спорта (отдельно стоящий), включающий раздельно нормируемые спортивные сооружения, общей площадью объекта более 4000 кв.м, за исключением плоскостного спортивного сооружения	-	Первая очередь	59	П
			Расчетный срок	23	П
3.2.4	Общественные пространства				
3.2.4.1	Тематический парк	-	Первая очередь	1	П
3.2.5	Объекты в области социального обслуживания				
3.2.5.1	Объекты организаций, осуществляющих стационарное социальное обслуживание детского населения (дома-интернаты для детей с отклонениями в умственном развитии)	-	Расчетный срок	1	П
3.2.5.2	Объекты организаций, осуществляющих стационарное социальное обслуживание взрослого населения (дома-интернаты для престарелых и инвалидов)	-	Первая очередь	4	П
			Расчетный срок	8	П
3.2.6	Объекты в области торговли				
3.2.6.1	Рынок сельскохозяйственной продукции	-	Первая очередь	5	П
3.2.7	Объекты в области электроснабжения				
3.2.7.1	Электростанция, установленная электрическая мощность которой составляет 10 МВт и выше	-	Первая очередь	1	Р
3.2.7.2	Электрическая подстанция, номинальный класс напряжения которой составляет 110 кВ и выше	-	Первая очередь	1	П
			Расчетный срок	1	П
3.2.8	Объекты в области теплоснабжения				
3.2.8.1	Источник тепловой энергии тепловой мощностью 50 Гкал/ч и выше	-	Первая очередь	1	Р
			Первая очередь	3	П
			Расчетный срок	2	П
3.2.8.2	Тепловая перекачивающая насосная станция (отдельно стоящая) производительностью 50000 куб.м/сутки и выше	-	Первая очередь	1	Р
3.2.9	Объекты в области водоотведения				

1	2	3	4	5	6
3.2.9.1	Очистные сооружения дождевой канализации (поверхностного (ливневого) стока) производительностью 10000 куб.м/сутки и выше	-	Первая очередь	1	Р
			Первая очередь	2	П
3.2.10	Объекты в области уборки территории Санкт-Петербурга				
3.2.10.1	Гараж (гараж-стоянка), плоскостная стоянка автомобилей открытого хранения, вместимость которых составляет не менее 50 единиц, для обслуживания и хранения грузовых автомобилей и иной техники, используемой для уборки территории Санкт-Петербурга	-	Расчетный срок	1	П
3.2.11	Объекты в области городского пассажирского транспорта				
3.2.11.1	Станция метрополитена	-	Первая очередь	2	Р
			Расчетный срок	9	П
3.2.12	Объекты в области воздушного транспорта				
3.2.12.1	Посадочная площадка для вертолетов, расположенная в административных границах Санкт-Петербурга, задействованная в системе оказания скорой медицинской помощи	-	Первая очередь	3	П
3.2.13	Объекты в области предупреждения чрезвычайных ситуаций регионального характера, стихийных бедствий, эпидемий и ликвидации их последствий				
3.2.13.1	Пожарное депо	-	Первая очередь	4	П
			Расчетный срок	3	П
4	**Производственные зоны, зоны инженерной и транспортной инфраструктур**	**39 691,86**			
4.1	**Производственная зона П**	**14 012,41**			
4.1.1	Планируемые для размещения и(или) реконструкции объекты федерального значения				
4.1.1.1	Объекты в области образования				
4.1.1.1.1	Организация, реализующая программы профессионального и высшего образования	-	Первая очередь	2	П
4.1.2	Планируемые для размещения и(или) реконструкции объекты регионального значения				
4.1.2.1	Объекты в области электроснабжения				
4.1.2.1.1	Электрическая подстанция, номинальный класс напряжения которой составляет 110 кВ и выше	-	Первая очередь	9	Р
			Первая очередь	4	П
			Расчетный срок	3	П
4.1.2.1.2	Электростанция, установленная электрическая мощность которой составляет 10 МВт и выше	-	Первая очередь	1	П
4.1.2.2	Объекты в области теплоснабжения				
4.1.2.2.1	Источник тепловой энергии тепловой мощностью 50 Гкал/ч и выше	-	Первая очередь	3	Р
			Первая очередь	1	П
4.1.2.3	Объекты в области водоотведения				
4.1.2.3.1	Очистные сооружения дождевой канализации (поверхностного (ливневого) стока) производительностью 10000 куб.м/сутки и выше	-	Первая очередь	1	П
			Расчетный срок	1	П
4.1.2.3.2	Снегоплавильный, снегоприемный пункты производительностью 5000 куб.м снега в сутки и выше	-	Первая очередь	5	П
			Расчетный срок	1	П
4.1.2.4	Объекты в области уборки территории Санкт-Петербурга				
4.1.2.4.1	Гараж (гараж-стоянка), плоскостная стоянка автомобилей открытого хранения, вместимость которых составляет не менее 50 единиц, для обслуживания и хранения грузовых автомобилей и иной техники, используемой для уборки территории Санкт-Петербурга	-	Первая очередь	1	П
			Расчетный срок	1	П
4.1.2.5	Объекты в области городского пассажирского транспорта				

1	2	3	4	5	6
4.1.2.5.1	Станция метрополитена	-	Расчетный срок	2	П
4.1.2.6	Объекты в области предупреждения чрезвычайных ситуаций регионального характера, стихийных бедствий, эпидемий и ликвидации их последствий				
4.1.2.6.1	Пожарное депо	-	Первая очередь	6	П
			Расчетный срок	5	П
4.1.2.6.2	Аварийно-спасательные службы: база природоохранного флота	-	Первая очередь	1	П
4.2	**Зона инженерной инфраструктуры И**	**2 608,04**			
4.2.1	Планируемые для размещения и(или) реконструкции объекты федерального значения				
4.2.1.1	Объекты в области электроснабжения				
4.2.1.1.1	Электростанция, установленная электрическая мощность которой составляет 10 МВт и выше	-	Первая очередь	5	Р
			Расчетный срок	4	Р
4.2.1.1.2	Электрическая подстанция, номинальный класс напряжения которой составляет 330 кВ	-	Первая очередь	6	Р
			Первая очередь	1	П
4.2.1.1.3	Электрическая подстанция, номинальный класс напряжения которой составляет 220 кВ	-	Первая очередь	2	Р
4.2.1.2	Объекты в области водного транспорта				
4.2.1.2.1	Объект навигационно-гидрографического обеспечения морских путей, системы управления движением судов	-	Первая очередь	1	П
4.2.2	Планируемые для размещения и(или) реконструкции объекты регионального значения				
4.2.2.1	Объекты в области электроснабжения				
4.2.2.1.1	Электростанция, установленная электрическая мощность которой составляет 10 МВт и выше	-	Первая очередь	1	Р
4.2.2.1.2	Электрическая подстанция, номинальный класс напряжения которой составляет 110 кВ и выше	-	Первая очередь	18	Р
			Первая очередь	12	П
			Расчетный срок	3	Р
			Расчетный срок	11	П
4.2.2.2	Объекты в области теплоснабжения				
4.2.2.2.1	Источник тепловой энергии тепловой мощностью 50 Гкал/ч и выше	-	Первая очередь	27	Р
			Первая очередь	9	П
			Расчетный срок	3	Р
			Расчетный срок	2	П
4.2.2.2.2	Тепловая перекачивающая насосная станция (отдельно стоящая) производительностью 50000 куб.м/сутки и выше	-	Первая очередь	1	Р
			Первая очередь	2	П
			Расчетный срок	4	Р
			Расчетный срок	1	П
4.2.2.3	Объекты в области водоснабжения				
4.2.2.3.1	Водозабор (отдельно стоящий) производительностью 50000 куб.м/сутки и выше	-	Расчетный срок	1	Р
4.2.2.3.2	Водопроводные очистные сооружения производительностью 2500 куб.м/сутки и выше	-	Первая очередь	4	Р
			Расчетный срок	3	Р
4.2.2.3.3	Водопроводная насосная станция (отдельно стоящая) производительностью 50000 куб.м/сутки и выше	-	Первая очередь	3	П
4.2.2.4	Объекты в области водоотведения				

1	2	3	4	5	6
4.2.2.4.1	Канализационные очистные сооружения производительностью 2500 куб.м/сутки и выше	-	Первая очередь	9	Р
			Расчетный срок	2	Р
4.2.2.4.2	Очистные сооружения дождевой канализации (поверхностного (ливневого) стока) производительностью 10000 куб.м/сутки и выше	-	Первая очередь	3	П
			Расчетный срок	9	П
4.2.2.4.3	Снегоплавильный, снегоприемный пункты производительностью 5000 куб.м снега в сутки и выше	-	Первая очередь	10	П
			Расчетный срок	3	П
4.2.2.5	Объекты в области обработки, утилизации и обезвреживания твердых коммунальных отходов				
4.2.2.5.1	Объект обработки, утилизации, обезвреживания твердых коммунальных отходов	-	Первая очередь	1	Р
			Первая очередь	5	П
			Расчетный срок	5	П
4.2.2.6	Объекты в области уборки территории Санкт-Петербурга				
4.2.2.6.1	Гараж (гараж-стоянка), плоскостная стоянка автомобилей открытого хранения, вместимость которых составляет не менее 50 единиц, для обслуживания и хранения грузовых автомобилей и иной техники, используемой для уборки территории Санкт-Петербурга	-	Первая очередь	1	П
			Расчетный срок	4	П
4.2.2.7	Объекты в области предупреждения чрезвычайных ситуаций регионального характера, стихийных бедствий, эпидемий и ликвидации их последствий				
4.2.2.7.1	Пожарное депо	-	Первая очередь	2	П
			Расчетный срок	2	П
4.3	**Зона транспортной инфраструктуры ТИ**	**23 071,41**			
4.3.1	Планируемые для размещения и(или) реконструкции объекты федерального значения				
4.3.1.1	Автомобильные дороги и улично-дорожная сеть				
4.3.1.1.1	Мостовое сооружение в составе магистральных дорог, магистральных улиц	-	Первая очередь	2	Р
4.3.1.1.2	Транспортная развязка в разных уровнях в составе магистральных дорог, магистральных улиц	-	Первая очередь	1	Р
			Расчетный срок	1	П
4.3.1.2	Объекты в области воздушного транспорта				
4.3.1.2.1	Международный аэропорт	-	Первая очередь	1	Р
4.3.1.2.2	Аэропорт	-	Первая очередь	1	П
4.3.1.2.3	Объект единой системы организации воздушного движения, расположенный вне аэропортов (аэродромов)	-	Первая очередь	1	П
4.3.1.3	Объекты в области водного транспорта				
4.3.1.3.1	Морской порт и(или) морской терминал	-	Первая очередь	2	Р
4.3.1.4	Объекты в области железнодорожного транспорта				
4.3.1.4.1	Железнодорожная станция	-	Первая очередь	48	Р
			Первая очередь	3	П
			Расчетный срок	2	Р
4.3.1.4.2	Железнодорожный вокзал	-	Первая очередь	5	Р
4.3.1.4.3	Железнодорожное депо	-	Первая очередь	3	Р
			Первая очередь	3	П
4.3.1.4.4	Остановочный пассажирский железнодорожный пункт	-	Первая очередь	17	Р
			Первая очередь	11	П

1	2	3	4	5	6
			Расчетный срок	1	Р
			Расчетный срок	3	П
4.3.2	Планируемые для размещения и(или) реконструкции объекты регионального значения				
4.3.2.1	Объекты в области электроснабжения				
4.3.2.1.1	Электрическая подстанция, номинальный класс напряжения которой составляет 110 кВ и выше	-	Первая очередь	1	Р
			Первая очередь	4	П
4.3.2.2	Объекты в области теплоснабжения				
4.3.2.2.1	Тепловая перекачивающая насосная станция (отдельно стоящая) производительностью 50000 куб.м/сутки и выше	-	Расчетный срок	1	Р
4.3.2.3	Объекты в области водоотведения				
4.3.2.3.1	Очистные сооружения дождевой канализации (поверхностного (ливневого) стока) производительностью 10000 куб.м/сутки и выше	-	Расчетный срок	3	П
4.3.2.3.2	Снегоплавильный, снегоприемный пункты производительностью 5000 куб.м снега в сутки и выше	-	Первая очередь	1	П
			Расчетный срок	3	П
4.3.2.4	Объекты в области уборки территории Санкт-Петербурга				
4.3.2.4.1	Гараж (гараж-стоянка), плоскостная стоянка автомобилей открытого хранения, вместимость которых составляет не менее 50 единиц, для обслуживания и хранения грузовых автомобилей и иной техники, используемой для уборки территории Санкт-Петербурга	-	Первая очередь	1	П
4.3.2.5	Автомобильные дороги регионального значения и улично-дорожная сеть				
4.3.2.5.1	Мостовое сооружение в составе магистральных дорог, магистральных улиц	-	Первая очередь	6	Р
			Первая очередь	27	П
			Расчетный срок	3	Р
			Расчетный срок	37	П
4.3.2.5.2	Транспортная развязка в разных уровнях в составе магистральных дорог, магистральных улиц	-	Первая очередь	5	Р
			Первая очередь	52	П
			Расчетный срок	4	Р
			Расчетный срок	58	П
4.3.2.5.3	Тоннель в составе магистральных дорог, магистральных улиц	-	Первая очередь	6	П
			Расчетный срок	16	П
4.3.2.6	Объекты в области автомобильного пассажирского транспорта				
4.3.2.6.1	Автовокзал	-	Первая очередь	2	П
4.3.2.7	Объекты в области городского пассажирского транспорта				
4.3.2.7.1	Электродепо метрополитена	-	Первая очередь	4	Р
			Первая очередь	2	П
			Расчетный срок	5	П
4.3.2.7.2	Трамвайное депо	-	Первая очередь	4	П
			Расчетный срок	4	П
4.3.2.7.3	Совмещенное троллейбусно-трамвайное депо	-	Первая очередь	1	Р
4.3.2.7.4	Автобусный парк, вместимость которого составляет 300 автобусов и более	-	Первая очередь	5	П
			Расчетный срок	3	П

1	2	3	4	5	6
4.3.2.7.5	Станция метрополитена	-	Первая очередь	14	Р
			Первая очередь	27	П
			Расчетный срок	3	Р
			Расчетный срок	55	П
4.3.2.7.6	Транспортно-пересадочный узел первого и второго уровня	-	Первая очередь	51	П
			Расчетный срок	8	П
4.3.2.8	Объекты в области воздушного транспорта				
4.3.2.8.1	Посадочная площадка для вертолетов, расположенная в административных границах Санкт-Петербурга, задействованная в системе оказания скорой медицинской помощи	-	Первая очередь	1	Р
			Первая очередь	1	П
4.3.2.9	Объекты в области предупреждения чрезвычайных ситуаций регионального характера, стихийных бедствий, эпидемий и ликвидации их последствий				
4.3.2.9.1	Пожарное депо	-	Первая очередь	3	П
5	**Сельскохозяйственные зоны**	**8 539,13**			
5.1	**Зона садоводческих или огороднических некоммерческих товариществ СО**	**1 856,77**			
5.1.1	Планируемые для размещения и(или) реконструкции объекты федерального значения				
5.1.1.1	Размещение и(или) реконструкция объектов федерального значения не предусмотрены	-	-	-	-
5.1.2	Планируемые для размещения и(или) реконструкции объекты регионального значения				
5.1.2.1	Размещение и(или) реконструкция объектов регионального значения не предусмотрены	-	-	-	-
5.2	**Зона сельскохозяйственного нснользования С1**	**4 968,69**			
5.2.1	Планируемые для размещения и(или) реконструкции объекты федерального значения				
5.2.1.1	Размещение и(или) реконструкция объектов федерального значения не предусмотрены	-	-	-	-
5.2.2	Планируемые для размещения и(или) реконструкции объекты регионального значения				
5.2.2.1	В области теплоснабжения				
5.2.2.1.1	Источник тепловой энергии тепловой мощностью 50 Гкал/ч и выше	-	Первая очередь	1	П
5.2.2.2	Объекты в области предупреждения чрезвычайных ситуаций регионального характера, стихийных бедствий, эпидемий и ликвидации их последствий				
5.2.2.2.1	Пожарное депо	-	Первая очередь	1	П
			Расчетный срок	1	П
5.3	**Производственная зона сельскохозяйственных предприятий С2**	**18,24**			
5.3.1	Планируемые для размещения и(или) реконструкции объекты федерального значения				
5.3.1.1	Размещение и(или) реконструкция объектов федерального значения не предусмотрены	-	-	-	-
5.3.2	Планируемые для размещения и(или) реконструкции объекты регионального значения				
5.3.2.1	Размещение и(или) реконструкция объектов регионального значения не предусмотрены	-	-	-	-
5.4	**Иные зоны сельскохозяйственного назначения С3**	**1 695,43**			
5.4.1	Планируемые для размещения и(или) реконструкции объекты федерального значения				
5.4.1.1	Размещение и(или) реконструкция объектов федерального значения не предусмотрены	-	-	-	-
5.4.2	Планируемые для размещения и(или) реконструкции объекты регионального значения				
5.4.2.1	Размещение и(или) реконструкция объектов регионального значения не предусмотрены	-	-	-	-
6	**Рекреационные зоны**	**42 581,85**			

1	2	3	4	5	6
6.1	**Зона отдыха Р1**	**4 242,54**			
6.1.1	Планируемые для размещения и(или) реконструкции объекты федерального значения				
6.1.1.1	Размещение и(или) реконструкция объектов федерального значения не предусмотрены	-	-	-	-
6.1.2	Планируемые для размещения и(или) реконструкции объекты регионального значения				
6.1.2.1	Объекты в области санаторно-курортного назначения				
6.1.2.1.1	Объект санаторно-курортного назначения	-	Первая очередь	5	Р
6.1.2.2	Объекты в области физической культуры и спорта				
6.1.2.2.1	Объект спорта (отдельно стоящий), включающий раздельно нормируемые спортивные сооружения, общей площадью объекта более 4000 кв.м, за исключением плоскостного спортивного сооружения	-	Первая очередь	2	Р
			Первая очередь	60	П
			Расчетный срок	10	П
6.1.2.3	Общественные пространства				
6.1.2.3.1	Тематический парк	-	Первая очередь	1	П
			Расчетный срок	1	П
6.1.2.3.2	Благоустроенный пляж		Расчетный срок	7	П
6.1.2.4	Объекты в области социального обслуживания				
6.1.2.4.1	Объекты организаций, осуществляющих стационарное социальное обслуживание детского населения (дома-интернаты для детей с отклонениями в умственном развитии)	-	Первая очередь	1	П
6.1.2.4.2	Объекты организаций, осуществляющих стационарное социальное обслуживание взрослого населения (дома-интернаты для престарелых и инвалидов)	-	Первая очередь	1	П
6.1.2.5	Объекты в области водоотведения				
6.1.2.5.1	Очистные сооружения дождевой канализации (поверхностного (ливневого) стока) производительностью 10000 куб.м/сутки и выше	-	Расчетный срок	1	П
6.2	**Зона рекреационного назначения Р2**	**38 204,61**			
6.2.1	Планируемые для размещения и(или) реконструкции объекты федерального значения				
6.2.1.1	Размещение и(или) реконструкция объектов федерального значения не предусмотрены	-	-	-	-
6.2.2	Планируемые для размещения и(или) реконструкции объекты регионального значения				
6.2.2.1	В области охраны окружающей среды и благоустройства				
6.2.2.1.1	Озелененная территория общего пользования площадью более 20000 кв.м	-	Первая очередь	21	Р
			Первая очередь	62	П
			Расчетный срок	83	П
6.2.2.1.2	Городской лес	-	Первая очередь	4	П
6.2.2.2	Общественные пространства				
6.2.2.2.1	Тематический парк	-	Первая очередь	1	П
6.2.2.2.2	Парк культуры и отдыха	-	Первая очередь	2	П
			Расчетный срок	1	П
6.2.2.3	Объекты в области теплоснабжения				
6.2.2.3.1	Тепловая перекачивающая насосная станция (отдельно стоящая) производительностью 50000 куб.м/сутки и выше	-	Первая очередь	1	П
6.2.2.4	Объекты в области водоснабжения				
6.2.2.4.1	Водопроводная насосная станция (отдельно стоящая) производительностью 50000 куб.м/сутки и выше	-	Расчетный срок	1	П

1	2	3	4	5	6
6.2.2.5	Объекты в области водоотведения				
6.2.2.5.1	Очистные сооружения дождевой канализации (поверхностного (ливневого) стока) производительностью 10000 куб.м/сутки и выше	-	Первая очередь	4	П
			Расчетный срок	2	П
6.2.2.6	Автомобильные дороги регионального значения и улично-дорожная сеть				
6.2.2.6.1	Мостовое сооружение в составе магистральных дорог, магистральных улиц	-	Расчетный срок	1	П
6.2.2.6.2	Тоннель в составе магистральных дорог, магистральных улиц	-	Расчетный срок	3	П
6.2.2.7	Объекты в области городского пассажирского транспорта				
6.2.2.7.1	Станция метрополитена		Расчетный срок	6	П
6.2.2.8	Объекты в области предупреждения чрезвычайных ситуаций регионального характера, стихийных бедствий, эпидемий и ликвидации их последствий				
6.2.2.8.1	Пожарное депо	-	Первая очередь	2	П
6.3	**Иные рекреационные зоны Р3**	**134,7**			
6.3.1	Планируемые для размещения и(или) реконструкции объекты федерального значения				
6.3.1.1	Размещение и(или) реконструкция объектов федерального значения не предусмотрены	-	-	-	-
6.3.2	Планируемые для размещения и(или) реконструкции объекты регионального значения				
6.3.2.1	Общественные пространства				
6.3.2.1.1	Тематический парк	-	Первая очередь	2	П
7	**Зоны специального назначения**	**4 999,77**			
7.1	**Зона кладбищ СП1**	**1 887,76**			
7.1.1	Планируемые для размещения и(или) реконструкции объекты федерального значения				
7.1.1.1	Размещение и(или) реконструкция объектов федерального значения не предусмотрены	-	-	-	-
7.1.2	Планируемые для размещения и(или) реконструкции объекты регионального значения				
7.1.2.1	Размещение и(или) реконструкция объектов регионального значения не предусмотрены	-	-	-	-
7.2	**Зона складирования и захоронения отходов СП2**	**173,04**			
7.2.1	Планируемые для размещения и(или) реконструкции объекты федерального значения				
7.2.1.1	Размещение и(или) реконструкция объектов федерального значения не предусмотрены	-	-	-	-
7.2.2	Планируемые для размещения и(или) реконструкции объекты регионального значения				
7.2.2.1	Объекты в области водоотведения				
7.2.2.1.1	Снегоплавильный, снегоприемный пункты производительностью 5000 куб.м снега в сутки и выше	-	Первая очередь	1	П
7.3	**Зона озелененных территорий специального назначения СП3**	**2 938,97**			
7.3.1	Планируемые для размещения и(или) реконструкции объекты федерального значения				
7.3.1.1	Размещение и(или) реконструкция объектов федерального значения не предусмотрены	-	-	-	-
7.3.2	Планируемые для размещения и(или) реконструкции объекты регионального значения				
7.3.2.1	Объекты в области теплоснабжения				
7.3.2.1.1	Источник тепловой энергии тепловой мощностью 50 Гкал/ч и выше	-	Расчетный срок	1	П
7.3.2.2	Объекты в области водоотведения				
7.3.2.2.1	Канализационная насосная станция производительностью 50000 куб.м/сутки и выше	-	Первая очередь	1	П

1	2	3	4	5	6
7.3.2.2.2	Канализационные очистные сооружения производительностью 2500 куб.м/сутки и выше	-	Первая очередь	1	П
7.3.2.2.3	Очистные сооружения дождевой канализации (поверхностного (ливневого) стока) производительностью 10000 куб.м/сутки и выше	-	Первая очередь	1	П
			Расчетный срок	1	П
7.3.2.2.4	Снегоплавильный, снегоприемный пункты производительностью 5000 куб.м снега в сутки и выше	-	Расчетный срок	1	П
7.3.2.3	Объекты в области предупреждения чрезвычайных ситуаций регионального характера, стихийных бедствий, эпидемий и ликвидации их последствий				
7.3.2.3.1	Пожарное депо	-	Первая очередь	1	П
8	**Зона режимных территорий РТ**	**2 397,54**			
8.1	Сведения о планируемых для размещения и(или) реконструкции объектах федерального значения				
8.1.1	Объекты в области электроснабжения				
8.1.1.1	Электрическая подстанция, номинальный класс напряжения которой составляет 330 кВ	-	Расчетный срок	1	П
8.2	Планируемые для размещения и(или) реконструкции объекты регионального значения				
8.2.1	Объекты в области образования				
8.2.1.1	Общеобразовательная организация на 825 мест и более	-	Первая очередь	1	П
8.2.2	Объекты в области теплоснабжения				
8.2.2.1	Источник тепловой энергии тепловой мощностью 50 Гкал/ч и выше	-	Первая очередь	1	Р
9	**Зона акваторий**	**5 628,85**			
9.1	Планируемые для размещения и(или) реконструкции объекты федерального значения				
9.1.1	Размещение и(или) реконструкция объектов федерального значения не предусмотрены	-	-	-	-
9.2	Планируемые для размещения и(или) реконструкции объекты регионального значения				
9.2.1	Размещение и(или) реконструкция объектов регионального значения не предусмотрены	-	-	-	-

*П – объект, планируемый для размещения;
**Р – объект, планируемый к реконструкции.

3. Сведения о видах, назначении и наименованиях планируемых для размещения и(или) реконструкции объектов регионального значения, их основные характеристики, местоположение, сроки реализации, а также сведения о зонах с особыми условиями использовапия территорий и иных ограничениях, установленных в соответствии с действующим законодательством, и их характеристики в случае, если установление таких зон требуется в связи с размещением и(или) реконструкцией данных объектов

Таблица 2

Виды, назначение и наименование планируемых для размещения и(или) реконструкции объектов регионального значения, их основные характеристики, местоположение, сроки реализации, а также сведения о зонах с особыми условиями использования территорий, иных ограничениях, установленных в соответствии с действующим законодательством, и их характеристики в случае, если установление таких зон требуется в связи с размещением и(или) реконструкцией данных объектов

№ п/п	№ объекта	Наименование	Основные характеристики	Местоположение	Функциональная зона	Зона с особыми условиями использования территории, иные ограничения	Срок реализации	Статус объекта	Район
1	2	3	4	5	6	7	8	9	10
Планируемые для размещения и(или) реконструкции объекты регионального значения в области автомобильных дорог регионального значения и улично-дорожной сети, городского пассажирского транспорта, автомобильного пассажирского транспорта, воздушного транспорта									
Автомобильные дороги регионального значения и улично-дорожная сеть									
Магистральная дорога скоростного движения									
1	1.1	Широтная скоростная магистраль с мостом через р. Неву в створе Фаянсовой ул. – Зольной ул.	Протяженность - 8,49 км	Санкт-Петербург, Кировский, Московский, Фрунзенский, Невский районы, от ЗСД до Глухоозёрского шоссе	-	-	Первая очередь	П*	Кировский, Московский, Невский, Фрунзенский
2	1.2	Широтная скоростная магистраль с мостом через р. Неву в створе Фаянсовой ул. – Зольной ул.	Протяженность - 4,42 км	Санкт-Петербург, Красногвардейский, Невский районы, от Союзного пр. до границы Ленинградской области	-	-	Первая очередь	П	Красногвардейский, Невский
3	1.3	Широтная скоростная магистраль с мостом через р. Неву в створе Фаянсовой ул. – Зольной ул.	Протяженность - 3,94 км	Санкт-Петербург, Красногвардейский, Невский районы, от Глухоозёрского шоссе до Союзного пр.	-	-	Первая очередь	П	Красногвардейский, Невский
Магистральная улица общегородского значения непрерывного движения									
1	3.18	наб. Обводного кан.	Протяженность - 1,53 км	Санкт-Петербург, Адмиралтейский район, от Гутуевского моста до Тараковского моста (южная набережная)	-	-	Первая очередь	Р**	Адмиралтейский
2	3.24	наб. Обводного кан.	Протяженность - 1,36 км	Санкт-Петербург, Адмиралтейский район, от ул. Циолковского за Измайловский пр. (северная набережная)	-	-	Расчетный срок	Р	Адмиралтейский

1	2	3	4	5	6	7	8	9	10
3	3.20	наб. Обводного кан.	Протяженность - 1,31 км	Санкт-Петербург, Адмиралтейский район, от ул. Циолковского до ул. Степана Разина (северная набережная)	-	-	Первая очередь	Р	Адмиралтейский
4	3.23	наб. Обводного кан.	Протяженность - 1,18 км	Санкт-Петербург, Адмиралтейский район, от Можайского моста за ул. Егорова (северная набережная)	-	-	Расчетный срок	Р	Адмиралтейский
5	3.26	наб. Обводного кан.	Протяженность - 0,99 км	Санкт-Петербург, Адмиралтейский район, от ул. Розенштейна до Парфёновской ул. (южная набережная)	-	-	Расчетный срок	Р	Адмиралтейский
6	3.27	наб. Обводного кан.	Протяженность - 0,36 км	Санкт-Петербург, Адмиралтейский район, от ул. Циолковского до ул. Розенштейна (южная набережная)	-	-	Расчетный срок	Р	Адмиралтейский
7	3.29	наб. Обводного кан.	Протяженность - 0,12 км	Санкт-Петербург, Кировский, Адмиралтейский районы, Гутуевский мост	-	-	Первая очередь	Р	Адмиралтейский, Кировский
8	3.25	наб. Обводного кан.	Протяженность - 1,24 км	Санкт-Петербург, Адмиралтейский, Московский районы, от Парфёновской ул. до Можайского моста (южная набережная)	-	-	Первая очередь	Р	Адмиралтейский, Московский
9	3.21	наб. Обводного кан.	Протяженность - 0,92 км	Санкт-Петербург, Адмиралтейский, Центральный районы, от Можайской ул. до Боровой ул. (северная набережная)	-	-	Расчетный срок	Р	Адмиралтейский, Центральный
10	3.9	Пироговская наб.	Протяженность - 1,98 км	Санкт-Петербург, Выборгский район, от Гренадерской ул. до ул. Академика Лебедева	-	-	Расчетный срок	Р	Выборгский
11	3.12	Арсенальная наб.	Протяженность - 1,43 км	Санкт-Петербург, Калининский район, от Арсенальной ул. до ул. Академика Лебедева	-	-	Расчетный срок	Р	Калининский
12	3.17	Пискарёвский пр.	Протяженность - 7,58 км	Санкт-Петербург, Калининский, Красногвардейский районы, от шоссе Революции до Муринской дор.	-	-	Расчетный срок	Р	Калининский, Красногвардейский
13	3.33	Свердловская наб.	Протяженность - 3,04 км	Санкт-Петербург, Калининский район, на правом берегу р. Невы, от Малоохтинского моста до Арсенальной ул.	-	-	Расчетный срок	Р	Калининский, Красногвардейский
14	3.2	Орловский тоннель	Протяженность - 1,27 км	Санкт-Петербург, Калининский, Центральный районы, от Смольной наб. до Свердловской наб.	-	-	Расчетный срок	П	Калининский, Красногвардейский, Центральный

1	2	3	4	5	6	7	8	9	10
15	3.7	Малоохтинский пр.	Протяженность - 1,35 км	Санкт-Петербург, Красногвардейский район, от Финляндского путепровода до Заневского пр.	-	-	Расчетный срок	Р	Красногвардейский
16	3.3	Пискарёвский пр.	Протяженность - 0,74 км	Санкт-Петербург, Красногвардейский район, от Муринской дор. до границы Ленинградской области	-	-	Первая очередь	П	Красногвардейский
17	3.8	Пискарёвский пр.	Протяженность - 0,25 км	Санкт-Петербург, Калининский район, от Свердловской наб. до шоссе Революции	-	-	Расчетный срок	Р	Красногвардейский
18	3.14	наб. Обводного кан.	Протяженность - 0,84 км	Санкт-Петербург, Московский, Фрунзенский районы, от Можайского моста до Боровой ул. (южная набережная)	-	-	Первая очередь	Р	Московский, Фрунзенский
19	3.10	Глухоозёрское шоссе	Протяженность - 1,17 км	Санкт-Петербург, Невский район, от Широтной скоростной магистрали до наб. Обводного кан.	-	-	Первая очередь	Р	Невский
20	3.1	Магистраль по левому берегу р. Невы от Шлиссельбургского моста до Володарского моста	Протяженность - 5,60 км	Санкт-Петербург, Невский район, от Шлиссельбургского моста до Володарского моста	-	-	Расчетный срок	П	Невский
21	3.5	Октябрьская наб.	Протяженность - 8,50 км	Санкт-Петербург, Невский район, от Финляндского ж.-д. моста до границы Ленинградской обл.	-	-	Расчетный срок	Р	Невский
22	3.32	пр. Обуховской Обороны	Протяженность - 0,75 км	Санкт-Петербург, Невский район, от наб. Обводного кан. до Широтной скоростной магистрали	-	-	Расчетный срок	Р	Невский
23	3.13	наб. Обводного кан.	Протяженность - 0,85 км	Санкт-Петербург, Фрунзенский, Невский районы, от Глухоозёрского шоссе до Днепропетровской ул. (южная набережная)	-	-	Первая очередь	Р	Невский, Фрунзенский
24	3.30	1-й Лахтинский мост	Протяженность - 0,03 км	Санкт-Петербург, Приморский район, Приморское шоссе	-	-	Первая очередь	Р	Приморский
25	3.6	Лахтинский пр.	Протяженность - 2,80 км	Санкт-Петербург, Приморский район, от планируемой транспортной развязки через ж.-д. пути с подключением Южной ул. к Приморскому шоссе до планируемой транспортной развязки с Суздальским шоссе (магистраль М-49)	-	-	Первая очередь	Р	Приморский

1	2	3	4	5	6	7	8	9	10
26	3.11	Приморское шоссе	Протяженность - 23,75 км	Санкт-Петербург, Приморский район, от ЗСД до КАД	-	-	Первая очередь	Р	Приморский
27	3.19	наб. Обводного кан.	Протяженность - 0,87 км	Санкт-Петербург, Фрунзенский район, от Боровой ул. до Днепропетровской ул. (южная набережная)	-	-	Расчетный срок	Р	Фрунзенский
28	3.15	наб. Обводного кан.	Протяженность - 2,16 км	Санкт-Петербург, Центральный район, от Днепропетровской ул. до пр. Обуховской Обороны (северная набережная)	-	-	Расчетный срок	Р	Центральный
29	3.16	наб. Обводного кан.	Протяженность - 0,88 км	Санкт-Петербург, Центральный район, от Боровой ул. до Днепропетровской ул. (северная набережная)	-	-	Расчетный срок	Р	Центральный
30	3.22	Синопская наб.	Протяженность - 1,66 км	Санкт-Петербург, Центральный район, от Херсонского проезда до Тульской ул.	-	-	Расчетный срок	Р	Центральный
31	3.31	Синопская наб.	Протяженность - 1,13 км	Санкт-Петербург, Центральный район, от Херсонского проезда до наб. Обводного кан.	-	-	Первая очередь	Р	Центральный
32	3.28	Смольная наб.	Протяженность - 2,50 км	Санкт-Петербург, Центральный район, от планируемого Арсенального моста до Тульской ул.	-	-	Расчетный срок	Р	Центральный
Магистральная улица общегородского значения регулируемого движения									
1	4.111	Варшавский проезд	Протяженность - 0,49 км	Санкт-Петербург, Адмиралтейский район, от наб. Обводного кан. до планируемого продолжения Новоизмайловского пр.	-	-	Расчетный срок	П	Адмиралтейский
2	4.112	Ново-Адмиралтейский мост	Протяженность - 0,63 км	Санкт-Петербург, Адмиралтейский, Василеостровский районы, от наб. р. Мойки до наб. Лейтенанта Шмидта	-	-	Расчетный срок	П	Адмиралтейский, Василеостровский
3	4.86	Киевская ул. (продолжение)	Протяженность - 2,51 км	Санкт-Петербург, Адмиралтейский, Кировский районы, от Московского пр. до Сивкова пер.	-	-	Расчетный срок	П	Адмиралтейский, Кировский
4	4.76	наб. Обводного кан. (северная сторона)	Протяженность - 0,42 км	Санкт-Петербург, Адмиралтейский, Кировский районы, от ул. Степана Разина до Межевого кан. с мостом через р. Екатерингофку в створе Межевого кан.	-	-	Первая очередь	П	Адмиралтейский, Кировский
5	4.119	Сивков пер. (продолжение)	Протяженность - 0,29 км	Санкт-Петербург, Адмиралтейский, Кировский районы, от Старо-Петергофского пр. до ул. Ивана Черных	-	-	Расчетный срок	П	Адмиралтейский, Кировский

1	2	3	4	5	6	7	8	9	10
6	4.113	Новоизмайловский пр. (продолжение)	Протяженность - 3,67 км	Санкт-Петербург, Адмиралтейский, Московский районы, от Благодатной ул. до наб. Обводного кан.	-	-	Расчетный срок	П	Адмиралтейский, Московский
7	4.8	Парфёновская ул. (продолжение Варшавской ул.)	Протяженность - 0,74 км	Санкт-Петербург, Адмиралтейский, Московский районы, от М. Митрофаньевской ул. до планируемого продолжения Лиговского пр.	-	-	Первая очередь	П	Адмиралтейский, Московский
8	4.88	наб. Макарова	Протяженность - 0,68 км	Санкт-Петербург, Василеостровский район, от моста через Серный о-в до 2-й линии В.О.	-	-	Первая очередь	П	Василеостровский
9	4.145	пр. Крузенштерна	Протяженность - 2,63 км	Санкт-Петербург, Василеостровский район, намывные территории, от ЗСД до Мичманской ул.	-	-	Первая очередь	П	Василеостровский
10	4.144	пр. Крузенштерна	Протяженность - 1,97 км	Санкт-Петербург, Василеостровский район, намывные территории, от Мичманской ул. до ЗСД	-	-	Расчетный срок	П	Василеостровский
11	4.95	Шкиперский проток	Протяженность - 1,40 км	Санкт-Петербург, Василеостровский район, от Наличной ул. до ЗСД	-	-	Первая очередь	П	Василеостровский
12	4.154	Выборгское шоссе	Протяженность - 7,07 км	Санкт-Петербург, Выборгский район, от Суздальского шоссе до границы Ленинградской области	-	-	Расчетный срок	Р	Выборгский
13	4.243	Заречная ул.	Протяженность - 4,46 км	Санкт-Петербург, Выборгский район, пос. Парголово, от Выборгского шоссе до пр. Энгельса	-	-	Первая очередь	Р	Выборгский
14	4.147	Парковая ул.	Протяженность - 0,64 км	Санкт-Петербург, Выборгский район, от планируемого продолжения Горского шоссе до ул. Добрая Горка и Горского шоссе	-	-	Расчетный срок	Р	Выборгский
15	4.105	Планируемая улица	Протяженность - 4,20 км	Санкт-Петербург, Выборгский район, пос. Парголово, от Выборгского шоссе до Ольгинской дор.	-	-	Расчетный срок	П	Выборгский
16	4.155	пр. Энгельса	Протяженность - 3,07 км	Санкт-Петербург, Выборгский район, от ул. Михаила Дудина до КАД	-	-	Первая очередь	Р	Выборгский
17	4.224	Светлановская пл.	Протяженность - 0,51 км	Санкт-Петербург, Выборгский район, на пересечении пр. Энгельса, 2-го Муринского пр., Светлановского пр. и пр. Испытателей	-	-	Расчетный срок	Р	Выборгский

1	2	3	4	5	6	7	8	9	10
18	4.109	Магистраль № 7	Протяженность - 5,42 км	Санкт-Петербург, Выборгский, Калининский, Приморский районы, от Полюстровского пр. до Поклонногорской ул.	-	-	Расчетный срок	П	Выборгский, Калининский, Приморский
19	4.133	Горское шоссе (продолжение)	Протяженность - 3,28 км	Санкт-Петербург, Выборгский, Курортный районы, от Парковой ул. до границы Ленинградской области	-	-	Расчетный срок	П	Выборгский, Курортный
20	4.125	Суздальское шоссе	Протяженность - 7,13 км	Санкт-Петербург, Выборгский, Приморский районы, от дор. в Каменку до магистрали М-32А	-	-	Первая очередь	П	Выборгский, Курортный, Приморский
21	4.188	дор. в Каменку	Протяженность - 2,81 км	Санкт-Петербург, Приморский район, от Парашютной ул. до планируемого продолжения Планерной ул.	-	-	Первая очередь	Р	Выборгский, Приморский
22	4.98	Комендантский пр.	Протяженность - 2,58 км	Санкт-Петербург, Приморский район, от перехода через р. Каменку до Парашютной ул.	-	-	Первая очередь	П	Выборгский, Приморский
23	4.132	Магистраль № 7	Протяженность - 6,32 км	Санкт-Петербург, Приморский, Выборгский районы, от Шуваловского пр. до границы Ленинградской области	-	-	Расчетный срок	П	Выборгский, Приморский
24	4.131	Магистраль № 7	Протяженность - 4,68 км	Санкт-Петербург, Приморский, Выборгский районы, от планируемой транспортной развязки на пересечении Суздальского шоссе и магистрали № 7 до Выборгского шоссе	-	-	Расчетный срок	П	Выборгский, Приморский
25	4.22	Планерная ул. (продолжение)	Протяженность - 5,15 км	Санкт-Петербург, Приморский район, от Арцеуловской аллеи до Комендантского пр.	-	-	Расчетный срок	П	Выборгский, Приморский
26	4.193	Арсенальная ул.	Протяженность - 1,86 км	Санкт-Петербург, Калининский район, от Арсенальной наб. до Чугунной ул.	-	-	Расчетный срок	Р	Калининский
27	4.129	Арсенальная ул. (продолжение)	Протяженность - 0,81 км	Санкт-Петербург, Калининский район, от Чугунной ул. до Полюстровского пр.	-	-	Расчетный срок	П	Калининский
28	4.60	Кондратьевский пр. (продолжение)	Протяженность - 2,11 км	Санкт-Петербург, Калининский район, от пр. Мечникова до ул. Карпинского	-	-	Расчетный срок	П	Калининский
29	4.87	Кушелевская дор. (продолжение)	Протяженность - 0,21 км	Санкт-Петербург, Выборгский район, от пр. Маршала Блюхера до Полюстровского пр.	-	-	Первая очередь	П	Калининский
30	4.189	Менделеевская ул.	Протяженность - 1,00 км	Санкт-Петербург, Калининский район, от Чугунной ул. до Литовской ул.	-	-	Расчетный срок	Р	Калининский

1	2	3	4	5	6	7	8	9	10
31	4.92	Менделеевская ул. (продолжение)	Протяженность - 0,29 км	Санкт-Петербург, Калининский район, от Чугунной ул. до Лесного пр.	-	-	Расчетный срок	П	Калининский
32	4.222	Нартовская ул.	Протяженность - 0,41 км	Санкт-Петербург, Калининский район, от Пискарёвского пр. до Меншиковского пр.	-	-	Расчетный срок	Р	Калининский
33	4.3	Новороссийская ул. (продолжение)	Протяженность - 2,62 км	Санкт-Петербург, Калининский район, от Кушелевской дор. до Меншиковского пр.	-	-	Расчетный срок	П	Калининский
34	4.102	Путепровод в створе Полюстровского пр. и Политехнической ул.	Протяженность - 0,54 км	Санкт-Петербург, Калининский район, от Полюстровского пр. до Политехнической ул.	-	-	Расчетный срок	П	Калининский
35	4.20	Тоннель через ж.-д. пути Выборгского направления в створе ул. Академика Лебедева – Минеральной ул.	Протяженность - 0,68 км	Санкт-Петербург, Калининский район, от Арсенальной ул. до ул. Академика Лебедева	-	-	Расчетный срок	П	Калининский
36	4.209	ул. Академика Лебедева	Протяженность - 0,44 км	Санкт-Петербург, Калининский район, от Лесного пр. до планируемого тоннеля через ж.-д. пути Выборгского направления	-	-	Расчетный срок	Р	Калининский
37	4.148	ул. Карпинского	Протяженность - 0,51 км	Санкт-Петербург, Калининский район, от планируемого продолжения Кондратьевского пр. до пр. Науки	-	-	Расчетный срок	Р	Калининский
38	4.78	Северный пр. (продолжение)	Протяженность - 3,66 км	Санкт-Петербург, Калининский, Красногвардейский районы, от ул. Руставели до Шафировского пр.	-	-	Первая очередь	П	Калининский, Красногвардейский
39	4.106	Арсенальный мост	Протяженность - 0,30 км	Санкт-Петербург, Центральный, Калининский районы, от Смольной наб. до Арсенальной наб.	-	-	Расчетный срок	П	Калининский, Центральный
40	4.185	Дачный пр.	Протяженность - 1,42 км	Санкт-Петербург, Кировский район, от пр. Ветеранов до пр. Народного Ополчения	-	-	Первая очередь	Р	Кировский
41	4.250	дор. в Угольную гавань	Протяженность - 1,18 км	Санкт-Петербург, Кировский район, от пр. Стачек до пр. Маршала Жукова	-	-	Расчетный срок	Р	Кировский
42	4.196	ул. Червонного Казачества	Протяженность - 1,01 км	Санкт-Петербург, Кировский район, от пр. Стачек до Краснопутиловской ул.	-	-	Расчетный срок	Р	Кировский
43	4.61	Магистраль № 15 (продолжение ул. Морской Пехоты)	Протяженность - 3,52 км	Санкт-Петербург, Красносельский, Кировский районы, от пр. Маршала Жукова до ул. Маршала Казакова	-	-	Первая очередь	П	Кировский, Красносельский

1	2	3	4	5	6	7	8	9	10
44	4.207	пр. Маршала Жукова	Протяженность - 1,17 км	Санкт-Петербург, Кировский, Красносельский районы, от пр. Ветеранов до пр. Народного Ополчения	-	-	Первая очередь	Р	Кировский, Красносельский
45	4.205	Таллинское шоссе	Протяженность - 1,79 км	Санкт-Петербург, Красносельский район, Таллинское шоссе от пр. Народного Ополчения в направлении г. Красное Село	-	-	Первая очередь	Р	Кировский, Красносельский
46	4.64	Планируемая улица	Протяженность - 2,27 км	Санкт-Петербург, Кировский, Красносельский, Московский районы, от пр. Ветеранов до магистрали, планируемой от Волхонского шоссе через производственную зону Предпортовая-3 по Толмачёвской ул.	-	-	Расчетный срок	П	Кировский, Красносельский, Московский
47	4.181	Краснопутиловская ул.	Протяженность - 1,26 км	Санкт-Петербург, Кировский, Московский район, от ул. Червонного Казачества до Кубинской ул.	-	-	Первая очередь	Р	Кировский, Московский
48	4.77	Лиговский пр. (продолжение)	Протяженность - 2,68 км	Санкт-Петербург, Московский, Кировский районы, от Московского пр. до ул. Маршала Говорова	-	-	Расчетный срок	П	Кировский, Московский
49	4.80	Магистраль от пр. Стачек до пр. Энергетиков с мостом через р. Неву в створе Б. Смоленского пр.	Протяженность - 1,00 км	Санкт-Петербург, Кировский, Московский районы, участок от ул. Васи Алексеева до Благодатной ул.	-	-	Расчетный срок	П	Кировский, Московский
50	4.25	пр. Народного Ополчения (продолжение)	Протяженность - 0,59 км	Санкт-Петербург, Кировский, Московский районы, от Краснопутиловской ул. до Кубинской ул.	-	-	Расчетный срок	П	Кировский, Московский
51	4.187	дор. на Металлострой	Протяженность - 3,44 км	Санкт-Петербург, Колпинский район, пос. Металлострой, от Усть-Ижорского шоссе до ул. Третьей Пятилетки	-	-	Первая очередь	Р	Колпинский
52	4.169	Заводская ул.	Протяженность - 1,41 км	Санкт-Петербург, Колпинский район, пос. Понтонный, от Фанерной ул. до ул. Судостроителей	-	-	Первая очередь	Р	Колпинский
53	4.127	Магистраль от Вознесенского шоссе до Южной широтной магистрали	Протяженность - 2,92 км	Санкт-Петербург, Колпинский район, пос. Понтонный, от ул. Севастьянова до Вознесенского шоссе	-	-	Расчетный срок	П	Колпинский
54	4.128	Магистраль от Вознесенского шоссе до Южной широтной магистрали	Протяженность - 2,02 км	Санкт-Петербург, Колпинский район, г. Колпино, от Усть-Ижорского шоссе до ул. Севастьянова	-	-	Первая очередь	П	Колпинский

1	2	3	4	5	6	7	8	9	10
55	4.93	Магистраль от Вознесенского шоссе до Южной широтной магистрали	Протяженность - 1,25 км	Санкт-Петербург, Колпинский район, пос. Петро-Славянка, от Южной широтной магистрали до ул. Третьей Пятилетки	-	-	Первая очередь	П	Колпинский
56	4.96	Магистраль по направлению г. Колпино – пос. Металлострой – ул. Кибальчича – Глухоозёрское шоссе	Протяженность - 9,30 км	Санкт-Петербург, Колпинский район, от Южной широтной магистрали до Вознесенского шоссе	-	-	Первая очередь	П	Колпинский
57	4.171	Петрозаводское шоссе	Протяженность - 5,02 км	Санкт-Петербург, Колпинский район, пос. Сапёрный, от Вознесенского шоссе до границы Ленинградской области	-	-	Первая очередь	Р	Колпинский
58	4.24	Планируемая улица	Протяженность - 6,64 км	Санкт-Петербург, Колпинский район, г. Колпино, от Вознесенского шоссе до границы Ленинградской области	-	-	Расчетный срок	П	Колпинский
59	4.215	ул. Ремизова	Протяженность - 1,03 км	Санкт-Петербург, Колпинский район, г. Колпино, от Б. Ижорского моста до Октябрьской ул.	-	-	Расчетный срок	Р	Колпинский
60	4.65	ул. Ремизова	Протяженность - 0,99 км	Санкт-Петербург, Колпинский район, г. Колпино, от Октябрьской ул. до Рубежного шоссе	-	-	Расчетный срок	П	Колпинский
61	4.54	Усть-Ижорское шоссе	Протяженность - 2,41 км	Санкт-Петербург, Колпинский район, от дор. на Металлострой до Петрозаводского шоссе	-	-	Первая очередь	П	Колпинский
62	4.170	Южная ул.	Протяженность - 1,33 км	Санкт-Петербург, Колпинский район, пос. Понтонный, от ул. Судостроителей до Вознесенского шоссе	-	-	Первая очередь	Р	Колпинский
63	4.13	Магистраль по направлению г. Колпино – пос. Металлострой – ул. Кибальчича – Глухоозёрское шоссе	Протяженность - 3,75 км	Санкт-Петербург, Невский район, от пр. Обуховской Обороны до Южной широтной магистрали	-	-	Первая очередь	П	Колпинский, Невский
64	4.167	Петрозаводское шоссе	Протяженность - 4,81 км	Санкт-Петербург, Колпинский район, пос. Металлострой, пос. Усть-Ижора, пос. Понтонный, от Советского пр. до Фанерной ул.	-	-	Первая очередь	Р	Колпинский, Невский
65	4.42	Южная широтная магистраль	Протяженность - 2,43 км	Санкт-Петербург, Колпинский, Невский районы, от Бугровой ул. до Советского пр. со строительством путепровода через ж.-д. пути Волховского направления	-	-	Первая очередь	П	Колпинский, Невский

1	2	3	4	5	6	7	8	9	10
66	4.43	Южная широтная магистраль	Протяженность - 2,28 км	Санкт-Петербург, Колпинский район, пос. Петро-Славянка, от Софийской ул. до Бугровой ул.	-	-	Первая очередь	П	Колпинский, Невский
67	4.6	Планируемая улица	Протяженность - 2,92 км	Санкт-Петербург, Пушкинский район, пос. Шушары, от Ям-Ижорского шоссе до Заводского пр.	-	-	Расчетный срок	П	Колпинский, Пушкинский
68	4.45	Пролетарская ул.	Протяженность - 1,00 км	Санкт-Петербург, Пушкинский, Колпинский районы, от Заводского пр. до Софийской ул.	-	-	Первая очередь	П	Колпинский, Пушкинский
69	4.41	Южная широтная магистраль	Протяженность - 6,97 км	Санкт-Петербург, Пушкинский район, пос. Шушары, от планируемого продолжения шоссе Подбельского до Софийской ул.	-	-	Расчетный срок	П	Колпинский, Пушкинский
70	4.211	Бокситогорская ул.	Протяженность - 1,20 км	Санкт-Петербург, Красногвардейский район, от ул. Лагоды до Партизанской ул.	-	-	Расчетный срок	Р	Красногвардейский
71	4.28	Бокситогорская ул. (продолжение)	Протяженность - 3,29 км	Санкт-Петербург, Красногвардейский район, от ул. Лагоды до Индустриального пр.	-	-	Расчетный срок	П	Красногвардейский
72	4.29	Бокситогорская ул. (продолжение)	Протяженность - 1,23 км	Санкт-Петербург, Красногвардейский район, от Партизанской ул. до пр. Косыгина	-	-	Расчетный срок	П	Красногвардейский
73	4.213	Екатерининский пр.	Протяженность - 1,05 км	Санкт-Петербург, Красногвардейский район, от пр. Маршала Блюхера до Репнинской ул.	-	-	Расчетный срок	Р	Красногвардейский
74	4.53	Екатерининский пр. (путепровод)	Протяженность - 1,43 км	Санкт-Петербург, Красногвардейский район, от Репнинской ул. до ул. Руставели	-	-	Расчетный срок	П	Красногвардейский
75	4.2	Ириновский пр. (продолжение)	Протяженность - 1,43 км	Санкт-Петербург, Красногвардейский район, от Рябовского шоссе до КАД	-	-	Расчетный срок	П	Красногвардейский
76	4.149	Муринская дор.	Протяженность - 1,60 км	Санкт-Петербург, Красногвардейский район, от транспортной развязки с Пискарёвским пр. до Васнецовского пр.	-	-	Первая очередь	Р	Красногвардейский
77	4.139	Муринская дор.	Протяженность - 0,39 км	Санкт-Петербург, Красногвардейский район, в зоне планируемой развязки с Пискарёвским пр.	-	-	Первая очередь	П	Красногвардейский

1	2	3	4	5	6	7	8	9	10
78	4.140	Муринская дор. (продолжение)	Протяженность - 1,98 км	Санкт-Петербург, Красногвардейский район, от Васнецовского пр. до транспортной развязки Шафировского пр. и КАД	-	-	Первая очередь	П	Красногвардейский
79	4.21	Планируемая улица	Протяженность - 1,35 км	Санкт-Петербург, Красногвардейский район, от Якорной ул. до Заневского пр., в створе Брантовской дор. и ул. М. Яблоновки с мостом через р. Охту	-	-	Расчетный срок	П	Красногвардейский
80	4.233	Планируемая улица	Протяженность - 0,93 км	Санкт-Петербург, Красногвардейский район, от Индустриального пр. до ул. Коммуны	-	-	Расчетный срок	П	Красногвардейский
81	4.212	пр. Косыгина	Протяженность - 1,08 км	Санкт-Петербург, Красногвардейский район, от планируемого продолжения Бокситогорской ул. до ул. Передовиков	-	-	Расчетный срок	Р	Красногвардейский
82	4.101	пр. Маршака	Протяженность - 0,94 км	Санкт-Петербург, Красногвардейский район, от Муринского ручья до Пискарёвского пр.	-	-	Первая очередь	П	Красногвардейский
83	4.32	пр. Маршала Блюхера (продолжение)	Протяженность - 1,46 км	Санкт-Петербург, Красногвардейский район, от планируемого продолжения ул. Коммуны до Ржевской ул.	-	-	Расчетный срок	П	Красногвардейский
84	4.79	пр. Маршала Блюхера (продолжение)	Протяженность - 1,17 км	Санкт-Петербург, Красногвардейский район, от пр. Энергетиков до Индустриального пр.	-	-	Расчетный срок	П	Красногвардейский
85	4.220	пр. Энергетиков	Протяженность - 1,63 км	Санкт-Петербург, Красногвардейский район, от Заневского пр. до Партизанской ул.	-	-	Расчетный срок	Р	Красногвардейский
86	4.37	пр. Энергетиков	Протяженность - 0,62 км	Санкт-Петербург, Красногвардейский район, от Заневского пр. до Гранитной ул.	-	-	Первая очередь	П	Красногвардейский
87	4.180	Ржевская ул.	Протяженность - 0,76 км	Санкт-Петербург, Красногвардейский район, от ул. Красина до Рябовского шоссе	-	-	Расчетный срок	Р	Красногвардейский
88	4.172	Рябовское шоссе	Протяженность - 0,75 км	Санкт-Петербург, Красногвардейский район, от ул. Коммуны до планируемого продолжения Ириновского пр.	-	-	Расчетный срок	Р	Красногвардейский

1	2	3	4	5	6	7	8	9	10
89	4.179	ул. Коммуны	Протяженность - 1,12 км	Санкт-Петербург, Красногвардейский район, от Ириновского пр. до ул. Химиков	-	-	Первая очередь	Р	Красногвардейский
90	4.31	ул. Коммуны	Протяженность - 1,04 км	Санкт-Петербург, Красногвордейский район, от ул. Химиков до Лапинского пр.	-	-	Первая очередь	П	Красногвардейский
91	4.30	ул. Коммуны	Протяженность - 0,94 км	Санкт-Петербург, Красногвардейский район, от Лапинского пр. до Шафировского пр.	-	-	Расчетный срок	П	Красногвардейский
92	4.178	шоссе Революции	Протяженность - 1,28 км	Санкт-Петербург, Красногвардейский район, от пр. Энергетиков до Индустриального пр.	-	-	Расчетный срок	Р	Красногвардейский
93	4.143	ул. Коммуны (продолжение)	Протяженность - 0,91 км	Санкт-Петербург, Невский район, от Хасанской ул. до ул. Кржижановского	-	-	Первая очередь	П	Красногвардейский, Невский
94	4.246	пр. Солидарности	Протяженность - 1,38 км	Санкт-Петербург, Невский район, от ул. Коллонтай до Хасанской ул.	-	-	Первая очередь	Р	Красногвардейский, Невский
95	4.36	Союзный пр.	Протяженность - 1,68 км	Санкт-Петербург, Красногвардейский, Невский районы, от пр. Энергетиков до ул. Коллонтай	-	-	Первая очередь	П	Красногвардейский, Невский
96	4.157	Гатчинское шоссе	Протяженность - 3,14 км	Санкт-Петербург, Красносельский район, г. Красное Село, от ул. Восстановления до границы Ленинградской области	-	-	Первая очередь	Р	Красносельский
97	4.217	Красногородская ул.	Протяженность - 0,49 км	Санкт-Петербург, Красносельский район, г. Красное Село, от Гатчинского шоссе до Нарвской ул.	-	-	Первая очередь	Р	Красносельский
98	4.158	Красносельское шоссе	Протяженность - 2,67 км	Санкт-Петербург, Красносельский район, от Полевой ул. до Путепроводного проезда	-	-	Первая очередь	Р	Красносельский
99	4.159	Красносельское шоссе	Протяженность - 1,75 км	Санкт-Петербург, Красносельский район, от Волхонского шоссе до Полевой ул.	-	-	Первая очередь	Р	Красносельский
100	4.47	Магистраль №15	Протяженность - 3,14 км	Санкт-Петербург, Красносельский район, от пр. Ветеранов до ул. Адмирала Черокова	-	-	Расчетный срок	П	Красносельский
101	4.85	Магистраль №15	Протяженность - 2,21 км	Санкт-Петербург, Красносельский район, от Волхонского шоссе до пр. Ветеранов	-	-	Расчетный срок	П	Красносельский

1	2	3	4	5	6	7	8	9	10
102	4.216	Нарвская ул.	Протяженность - 0,59 км	Санкт-Петербург, Красносельский район, г. Красное Село, от Кингисеппского шоссе до Красногородской ул.	-	-	Первая очередь	Р	Красносельский
103	4.90	Съезд с КАД на Таллинское шоссе	Протяженность - 1,79 км	Санкт-Петербург, Красносельский район, от КАД до Таллинского шоссе	-	-	Расчетный срок	П	Красносельский
104	4.206	Таллинское шоссе	Протяженность - 1,43 км	Санкт-Петербург, Красносельский район, Таллинское шоссе до развязки с КАД	-	-	Первая очередь	Р	Красносельский
105	4.135	Магистраль от Волхонского шоссе через производственную зону Предпортовая-3 по Толмачёвской ул.	Протяженность - 12,61 км	Санкт-Петербург, Красносельский, Московский районы, от Волхонского шоссе через производственную зону Предпортовая-3 до дор. в аэропорт Пулково	-	-	Расчетный срок	П	Красносельский, Московский
106	4.165	Красносельское шоссе	Протяженность - 4,08 км	Санкт-Петербург, Красносельский район, пос. Стрельна, от Санкт-Петербургского шоссе до границы Ленинградской области	-	-	Первая очередь	Р	Красносельский, Петродворцовый
107	4.81	пр. Народного Ополчения (продолжение)	Протяженность - 11,13 км	Санкт-Петербург, Красносельский, Петродворцовый районы, от ул. Лётчика Пилютова до Ропшинского шоссе	-	-	Расчетный срок	П	Красносельский, Петродворцовый
108	4.238	Планируемая улица	Протяженность - 1,77 км	Санкт-Петербург, Кронштадтский район, г. Кронштадт, от ул. Адмирала Грейга до КАД	-	-	Расчетный срок	П	Кронштадтский
109	4.231	ул. Адмирала Грейга	Протяженность - 0,56 км	Санкт-Петербург, Кронштадтский район, г. Кронштадт, от Кронштадтского шоссе до планируемого продолжения ул. Литке	-	-	Расчетный срок	Р	Кронштадтский
110	4.232	ул. Адмирала Грейга	Протяженность - 0,42 км	Санкт-Петербург, Кронштадтский район, г. Кронштадт, от Кронштадтского шоссе до Цитадельского шоссе	-	-	Первая очередь	П	Кронштадтский
111	4.249	ул. Гидростроителей	Протяженность - 0,35 км	Санкт-Петербург, Кронштадтский район, г. Кронштадт, от Цитадельского шоссе до КАД (съезд на КАД)	-	-	Первая очередь	Р	Кронштадтский
112	4.245	Цитадельское шоссе	Протяженность - 0,59 км	Санкт-Петербург, Кронштадтский район, г. Кронштадт, от ул. Зосимова до Цитадельской дор.	-	-	Первая очередь	Р	Кронштадтский
113	4.244	Цитадельское шоссе	Протяженность - 0,52 км	Санкт-Петербург, Кронштадтский район, г. Кронштадт, от ул. Литке до ул. Гидростроителей	-	-	Первая очередь	Р	Кронштадтский

1	2	3	4	5	6	7	8	9	10
114	4.230	Цитадельское шоссе (продолжение)	Протяженность - 1,98 км	Санкт-Петербург, Кронштадтский район, г. Кронштадт, от Цитадельской дор. до ул. Литке	-	-	Первая очередь	П	Кронштадтский
115	4.186	дор. к Шалашу Ленина, Тарховская ул.	Протяженность - 1,10 км	Санкт-Петербург, Курортный район, от Приморского шоссе до Приозёрной ул.	-	-	Расчетный срок	Р	Курортный
116	4.15	Зеленогорского шоссе (продолжение)	Протяженность - 10,44 км	Санкт-Петербург, Курортный район, от Выборгской ул. в г. Зеленогорск до Средневыборгского шоссе в пос. Молодежное	-	-	Расчетный срок	П	Курортный
117	4.214	Зеленогорское шоссе	Протяженность - 16,04 км	Санкт-Петербург, Курортный район, от восточной границы пос. Солнечное до Дальней ул. г. Зеленогорска	-	-	Первая очередь	Р	Курортный
118	4.16	Зеленогорское шоссе (продолжение)	Протяженность - 3,77 км	Санкт-Петербург, Курортный район, от Средневыборгского шоссе в пос. Молодежное до Приморского шоссе	-	-	Расчетный срок	П	Курортный
119	4.94	Магистраль М-32А	Протяженность - 2,14 км	Санкт-Петербург, Курортный район, от Суздальского шоссе (магистраль М-49) до Левашовского шоссе	-	-	Первая очередь	П	Курортный
120	4.226	Новое шоссе	Протяженность - 3,35 км	Санкт-Петербург, Курортный район, пос. Белоостров, от транспортной развязки с ЗСД до моста через р. Сестру	-	-	Первая очередь	Р	Курортный
121	4.99	Приозёрная ул.	Протяженность - 1,40 км	Санкт-Петербург, Курортный район, г. Сестрорецк, от Матросской ул. до КАД	-	-	Первая очередь	П	Курортный
122	4.73	Гладышевский пр.	Протяженность - 3,74 км	Санкт-Петербург, Курортный, Приморский районы, от планируемого продолжения Суздальского шоссе (магистраль М-49) до планируемой магистрали М-32 (Новая ул.)	-	-	Первая очередь	П	Курортный, Приморский
123	4.141	Магистраль 49А	Протяженность - 5,19 км	Санкт-Петербург, Курортный, Приморский районы, от Приморского шоссе до Коннолахтинской дор. (западнее Северо-Западной ТЭЦ)	-	-	Расчетный срок	П	Курортный, Приморский
124	4.50	Планируемая улица	Протяженность - 3,96 км	Санкт-Петербург, Курортный район, г. Сестрорецк, от Приморского шоссе до Приморского шоссе по намывной территории	-	-	Расчетный срок	П	Курортный, Приморский

1	2	3	4	5	6	7	8	9	10
125	4.116	Планируемая улица (М-1)	Протяженность - 7,23 км	Санкт-Петербург, Курортный, Приморский районы, от КАД до Суздальского шоссе (магистраль М-49)	-	-	Расчетный срок	П	Курортный, Приморский
126	4.49	Суздальское шоссе (магистраль М-49)	Протяженность - 5,51 км	Санкт-Петербург, Приморский, Курортный районы, от магистрали М-32А до Приморского шоссе со строительством путепроводной развязки через ж.д.	-	-	Первая очередь	П	Курортный, Приморский
127	4.182	Витебский пр.	Протяженность - 0,92 км	Санкт-Петербург, Московский район, от Заставской ул. до Парковой ул.	-	-	Первая очередь	Р	Московский
128	4.168	Воздухоплавательная ул.	Протяженность - 0,75 км	Санкт-Петербург, Московский район, от Лиговского пр. до Парковой ул.	-	-	Первая очередь	Р	Московский
129	4.194	Киевская ул.	Протяженность - 1,06 км	Санкт-Петербург, Московский район, от Черниговской ул. до Московского шоссе	-	-	Расчетный срок	Р	Московский
130	4.104	Магистраль № 9	Протяженность - 4,45 км	Санкт-Петербург, Московский район, от Волхонского шоссе до дор. в аэропорт Пулково	-	-	Первая очередь	П	Московский
131	4.146	Пулковское шоссе	Протяженность - 0,52 км	Санкт-Петербург, Московский район, в районе южного ж.-д. полукольца	-	-	Первая очередь	Р	Московский
132	4.72	Съезд со СПАД	Протяженность - 1,25 км	Санкт-Петербург, Пушкинский район, пос. Шушары, от СПАД до Пулковского шоссе	-	-	Первая очередь	П	Московский, Пушкинский
133	4.225	Витебский пр.	Протяженность - 8,48 км	Санкт-Петербург, Московский, Пушкинский районы, от КАД до Заставской ул.	-	-	Расчетный срок	Р	Московский, Пушкинский, Фрунзенский
134	4.67	ул. Димитрова (продолжение)	Протяженность - 0,22 км	Санкт-Петербург, Московский район, от Белградской ул. до Витебского пр.	-	-	Первая очередь	П	Московский, Фрунзенский
135	4.184	Белевский пр.	Протяженность - 2,82 км	Санкт-Петербург, Невский район, от Варфоломеевской ул. до Преображенского пер.	-	-	Расчетный срок	Р	Невский
136	4.201	Б. Смоленский пр.	Протяженность - 1,09 км	Санкт-Петербург, Невский район, от ул. Седова до пр. Обуховской Обороны	-	-	Первая очередь	Р	Невский
137	4.75	Глухоозёрское шоссе (продолжение)	Протяженность - 3,81 км	Санкт-Петербург, Невский район, от Широтной скоростной магистрали до Белевского пр.	-	-	Расчетный срок	П	Невский

1	2	3	4	5	6	7	8	9	10
138	4.34	Магистраль от пр. Стачек до пр. Энергетиков с мостом через р. Неву в створе Б. Смоленского пр. – ул. Коллонтай от пр. Обуховской Обороны до Дальневосточного пр.	Протяженность - 1,57 км	Санкт-Петербург, Невский район, участок от пр. Обуховской Обороны до ул. Коллонтай	-	-	Первая очередь	П	Невский
139	4.120	Магистраль по направлению г. Колпино – пос. Металлострой – ул. Кибальчича – Глухоозёрское шоссе	Протяженность - 1,94 км	Санкт-Петербург, Невский район, от пр. Девятого Января до пр. Обуховской Обороны	-	-	Расчетный срок	П	Невский
140	4.174	пр. Обуховской Обороны	Протяженность - 0,32 км	Санкт-Петербург, Невский район, от Шлисельбургского пр. до Караваевской ул.	-	-	Первая очередь	Р	Невский
141	4.208	Рыбацкий пр.	Протяженность - 2,72 км	Санкт-Петербург, Невский район, от пр. Обуховской Обороны до Рыбацкого моста	-	-	Первая очередь	Р	Невский
142	4.12	Рыбацкий пр. (продолжение)	Протяженность - 0,81 км	Санкт-Петербург, Невский район, от Рыбацкого моста до Советского пр.	-	-	Первая очередь	П	Невский
143	4.183	Советский пр.	Протяженность - 1,82 км	Санкт-Петербург, Невский район, от Гудиловской ул. до Петрозаводского шоссе	-	-	Первая очередь	Р	Невский
144	4.82	Советский пр.	Протяженность - 0,58 км	Санкт-Петербург, Невский район, от Шлисельбургского пр. до Гудиловской ул.	-	-	Первая очередь	П	Невский
145	4.195	ул. Коллонтай	Протяженность - 0,73 км	Санкт-Петербург, Невский район, от пр. Солидарности до ул. Лопатина	-	-	Расчетный срок	Р	Невский
146	4.161	ул. Седова	Протяженность - 0,47 км	Санкт-Петербург, Невский район, от Смоляной ул. до Широтной магистрали скоростного движения	-	-	Первая очередь	Р	Невский
147	4.35	Магистраль от пр. Стачек до пр. Энергетиков с мостом через р. Неву в створе Б.Смоленского пр. – ул. Коллонтай от Софийской ул. до пр. Обуховской Обороны	Протяженность - 1,93 км	Санкт-Петербург, Невский район, участок от Софийской ул. до ул. Седова	-	-	Первая очередь	П	Невский, Фрунзенский
148	4.164	пр. Девятого Января	Протяженность - 1,52 км	Санкт-Петербург, Фрунзенский, Невский районы, от Софийской ул. до ж.-д. линии Московского направления (планируемой транспортной развязки)	-	-	Расчетный срок	Р	Невский, Фрунзенский

1	2	3	4	5	6	7	8	9	10
149	4.177	Аптекарская наб.	Протяженность - 0,67 км	Санкт-Петербург, Петроградский район, от Кантемировского моста до ул. Академика Павлова	-	-	Расчетный срок	Р	Петроградский
150	4.176	наб. Адмирала Лазарева	Протяженность - 0,47 км	Санкт-Петербург, Петроградский район, от Б. Зелениной ул. до Пионерской ул.	-	-	Расчетный срок	Р	Петроградский
151	4.175	Песочная наб.	Протяженность - 1,73 км	Санкт-Петербург, Петроградский район, от Каменноостровского пр. до Б. Зелениной ул.	-	-	Расчетный срок	Р	Петроградский
152	4.89	Тоннель в створе Аптекарской наб.	Протяженность - 0,49 км	Санкт-Петербург, Петроградский район, от Каменноостровского моста до ул. Академика Павлова	-	-	Расчетный срок	П	Петроградский
153	4.173	Астрономическая ул.	Протяженность - 2,62 км	Санкт-Петербург, Петродворцовый район, г. Ломоносов, г. Петергоф, от ул. Федюнинского до Гостилицкого шоссе	-	-	Первая очередь	Р	Петродворцовый
154	4.198	Волхонское шоссе	Протяженность - 1,22 км	Санкт-Петербург, Петродворцовый район, пос. Стрельна, от Фронтовой ул. до пер. Связи	-	-	Расчетный срок	Р	Петродворцовый
155	4.218	Озерковая ул.	Протяженность - 1,97 км	Санкт-Петербург, Петродворцовый район, г. Петергоф, от Блан-Менильской ул. до ул. Аврова	-	-	Расчетный срок	Р	Петродворцовый
156	4.58	Ораниенбаумский пр.	Протяженность - 0,50 км	Санкт-Петербург, Петродворцовый район, г. Ломоносов, от Дворцового пр. до Александровской ул.	-	-	Расчетный срок	П	Петродворцовый
157	4.191	Привокзальная пл.	Протяженность - 0,87 км	Санкт-Петербург, Петродворцовый район, г. Петергоф, между Озерковой ул., ул. Аврова и ул. Демьяна Бедного	-	-	Расчетный срок	Р	Петродворцовый
158	4.91	Продолжение Волхонского шоссе с путепроводом через ж.-д. пути Балтийского направления	Протяженность - 1,62 км	Санкт-Петербург, Петродворцовый район, пос. Стрельна, от пер. Связи до Санкт-Петербургского шоссе	-	-	Расчетный срок	П	Петродворцовый
159	4.115	пр. Ветеранов (продолжение)	Протяженность - 1,75 км	Санкт-Петербург, Петродворцовый район, пос. Стрельна, от пр. Буденого до планируемого продолжения пр. Народного Ополчения	-	-	Первая очередь	П	Петродворцовый
160	4.57	пр. Народного Ополчения (продолжение)	Протяженность - 1,60 км	Санкт-Петербург, Петродворцовый район, г. Петергоф, от Привокзальной пл. до Ропшинского шоссе	-	-	Расчетный срок	П	Петродворцовый

1	2	3	4	5	6	7	8	9	10
161	4.152	Ропшинское шоссе	Протяженность - 3,20 км	Санкт-Петербург, Петродворцовый район, г. Петергоф, от Санкт-Петербургского шоссе до границы Ленинградской области	-	-	Первая очередь	Р	Петродворцовый
162	4.18	Тоннель в створе Блан-Менильской ул.	Протяженность - 1,22 км	Санкт-Петербург, Петродворцовый район, г. Петергоф, от Озерковой ул. до ул. Шахматова	-	-	Расчетный срок	П	Петродворцовый
163	4.190	ул. Демьяна Бедного	Протяженность - 1,55 км	Санкт-Петербург, Петродворцовый район, г. Петергоф, от Привокзальной пл. до Ропшинского шоссе	-	-	Расчетный срок	Р	Петродворцовый
164	4.204	ул. Шахматова	Протяженность - 0,76 км	Санкт-Петербург, Петродворцовый район, г. Петергоф, от Гостилицкого шоссе до Университетского пр.	-	-	Расчетный срок	Р	Петродворцовый
165	4.162	Байконурская ул.	Протяженность - 0,55 км	Санкт-Петербург, Приморский район, от Богатырского пр. до ул. Генерала Хрулёва	-	-	Расчетный срок	Р	Приморский
166	4.52	Байконурская ул. (продолжение)	Протяженность - 1,08 км	Санкт-Петербург, Приморский район, от ул. Генерала Хрулёва до наб. Черной речки	-	-	Расчетный срок	П	Приморский
167	4.166	Вербная ул.	Протяженность - 0,42 км	Санкт-Петербург, Приморский район, от Репищевой ул. до ул. Маршала Новикова	-	-	Расчетный срок	Р	Приморский
168	4.108	Магистраль № 7	Протяженность - 2,21 км	Санкт-Петербург, Приморский район, от Поклонногорской ул. до Шуваловского пр.	-	-	Расчетный срок	П	Приморский
169	4.100	Магистраль М-32	Протяженность - 3,31 км	Санкт-Петербург, Приморский район, Лахта, Новая ул., от Суздальского шоссе (магистраль М-49) до Приморского шоссе	-	-	Первая очередь	П	Приморский
170	4.122	наб. Черной речки (северная сторона)	Протяженность - 0,69 км	Санкт-Петербург, Приморский район, от Коломяжского пр. до планируемого продолжения Байконурской ул.	-	-	Расчетный срок	П	Приморский
171	4.163	наб. Чёрной речки (южная сторона)	Протяженность - 0,26 км	Санкт-Петербург, Приморский район, от Коломяжского пр. до Карельского пер.	-	-	Расчетный срок	Р	Приморский
172	4.199	Омская ул.	Протяженность - 0,91 км	Санкт-Петербург, Приморский район, от Торжковской ул. до ул. Матроса Железняка	-	-	Первая очередь	Р	Приморский
173	4.123	Омская ул. (продолжение)	Протяженность - 0,35 км	Санкт-Петербург, Приморский район, от ул. Матроса Железняка до пр. Испытателей	-	-	Первая очередь	П	Приморский

1	2	3	4	5	6	7	8	9	10
174	4.248	Планерная ул.	Протяженность - 3,82 км	Санкт-Петербург, Приморский район, от Глухарской ул. до ул. Оптиков	-	-	Первая очередь	Р	Приморский
175	4.4	Планерная ул. (продолжение)	Протяженность - 1,34 км	Санкт-Петербург, Приморский район, от Глухарской ул. до Арцеуловской аллеи	-	-	Первая очередь	П	Приморский
176	4.242	Планируемая улица	Протяженность - 2,52 км	Санкт-Петербург, Приморский район, от магистрали 49А до Суздальского шоссе (магистраль М-49)	-	-	Расчетный срок	П	Приморский
177	4.200	Школьная ул.	Протяженность - 2,51 км	Санкт-Петербург, Приморский район, от наб. Черной речки до Торфяной дор.	-	-	Первая очередь	Р	Приморский
178	4.26	Школьная ул.	Протяженность - 0,73 км	Санкт-Петербург, Приморский район, от Торфяной дор. до Стародеревенской ул.	-	-	Первая очередь	П	Приморский
179	4.27	Школьная ул. (продолжение)	Протяженность - 0,79 км	Санкт-Петербург, Приморский район, от ЗСД до Яхтенной ул.	-	-	Расчетный срок	П	Приморский
180	4.138	Шуваловский пр.	Протяженность - 1,61 км	Санкт-Петербург, Приморский район, от ул. Маршала Новикова до планируемой магистрали № 7	-	-	Расчетный срок	П	Приморский
181	4.251	Шуваловский пр.	Протяженность - 1,39 км	Санкт-Петербург, Приморский район, от Ново-Никитинской ул. до ул. Маршала Новикова	-	-	Первая очередь	П	Приморский
182	4.210	Шуваловский пр.	Протяженность - 1,97 км	Санкт-Петербург, Приморский район, от Мебельной ул. до Камышовой ул.	-	-	Первая очередь	Р	Приморский
183	4.83	Шуваловский пр.	Протяженность - 1,86 км	Санкт-Петербург, Приморский район, от Планерной ул. до Камышовой ул.	-	-	Первая очередь	П	Приморский
184	4.84	Шуваловский пр.	Протяженность - 0,98 км	Санкт-Петербург, Приморский район, от Комендантского пр. до Парашютной ул.	-	-	Первая очередь	П	Приморский
185	4.142	Юнтоловский пр.	Протяженность - 3,47 км	Санкт-Петербург, Приморский район, от магистрали М-32 (Новая ул.) до Ивинской ул.	-	-	Первая очередь	П	Приморский
186	4.203	Гатчинское шоссе	Протяженность - 4,21 км	Санкт-Петербург, Пушкинский район, г. Пушкин, от магистрали в обход Пушкинского аэродрома до границы Ленинградской области	-	-	Расчетный срок	Р	Пушкинский
187	4.55	Железнодорожная ул. (продолжение)	Протяженность - 5,00 км	Санкт-Петербург, Пушкинский район, г. Пушкин, г. Павловск, от Фильтровского шоссе до границы Ленинградской области	-	-	Расчетный срок	П	Пушкинский

1	2	3	4	5	6	7	8	9	10
188	4.114	Катлинская дор.	Протяженность - 1,33 км	Санкт-Петербург, Пушкинский район, г. Пушкин, от планируемого продолжения Железнодорожной ул. до Гусарской ул.	-	-	Расчетный срок	П	Пушкинский
189	4.103	Красносельское шоссе (продолжение)	Протяженность - 3,36 км	Санкт-Петербург, Пушкинский район, г. Пушкин, от Красносельского шоссе до Гусарской ул.	-	-	Расчетный срок	П	Пушкинский
190	4.14	Магистраль в город-спутник Южный	Протяженность - 6,58 км	Санкт-Петербург, Пушкинский район, г. Пушкин, пос. Александровская, от Витебского пр. до Красносельского шоссе	-	-	Расчетный срок	П	Пушкинский
191	4.235	Магистраль в обход Пушкинского аэродрома	Протяженность - 5,24 км	Санкт-Петербург, Пушкинский район, г. Пушкин, от Красносельского шоссе до Гатчинского шоссе	-	-	Расчетный срок	П	Пушкинский
192	4.236	Магистраль в обход Пушкинского аэродрома	Протяженность - 5,04 км	Санкт-Петербург, Пушкинский район, г. Пушкин, от планируемого продолжения Красносельского шоссе до границы Ленинградской области	-	-	Расчетный срок	П	Пушкинский
193	4.153	Московское шоссе	Протяженность - 8,80 км	Санкт-Петербург, Пушкинский район, от Ленсоветовской дор. до границы Ленинградской области	-	-	Первая очередь	Р	Пушкинский
194	4.97	Планируемая улица	Протяженность - 3,34 км	Санкт-Петербург, Пушкинский район, пос. Шушары, от планируемого продолжения шоссе Подбельского до Торопецкой ул.	-	-	Расчетный срок	П	Пушкинский
195	4.71	Планируемая улица	Протяженность - 3,25 км	Санкт-Петербург, Пушкинский район, г. Пушкин, от шоссе Подбельского до Северской ул.	-	-	Первая очередь	П	Пушкинский
196	4.66	Планируемая улица	Протяженность - 3,22 км	Санкт-Петербург, Пушкинский район, г. Пушкин, город-спутник Южный, от Киевского шоссе до магистрали в обход Пушкинского аэродрома	-	-	Расчетный срок	П	Пушкинский
197	4.239	Планируемая улица	Протяженность - 1,87 км	Санкт-Петербург, Пушкинский район, пос. Шушары, от Московского шоссе до планируемой улицы	-	-	Первая очередь	П	Пушкинский
198	4.240	Планируемая улица	Протяженность - 1,67 км	Санкт-Петербург, Пушкинский район, пос. Шушары, от Московского шоссе до Софийской ул.	-	-	Первая очередь	П	Пушкинский

1	2	3	4	5	6	7	8	9	10
199	4.46	Планируемая улица	Протяженность - 1,67 км	Санкт-Петербург, Пушкинский район, от СПАД до планируемого продолжения Северской ул.	-	-	Расчетный срок	П	Пушкинский
200	4.237	Планируемая улица	Протяженность - 1,37 км	Санкт-Петербург, Пушкинский район, пос. Шушары, от Удаловской ул. до планируемого продолжения Промышленной ул.	-	-	Первая очередь	П	Пушкинский
201	4.130	Подключение города-спутника Южный к УДС Санкт-Петербурга	Протяженность - 4,38 км	Санкт-Петербург, Пушкинский район , г. Пушкин, от планируемой транспортной развязки с путепроводом через ж.-д. пути Варшавского направления до границы Ленинградской области	-	-	Расчетный срок	П	Пушкинский
202	4.160	Подключение города-спутника Южный к УДС Санкт-Петербурга	Протяженность - 1,13 км	Санкт-Петербург, Пушкинский район , г. Пушкин, от Киевского шоссе до Старинной ул. в Кондакопшино	-	-	Расчетный срок	Р	Пушкинский
203	4.137	Подключение города-спутника Южный к УДС Санкт-Петербурга	Протяженность - 0,95 км	Санкт-Петербург, Пушкинский район , г. Пушкин, от Киевского шоссе до границы Ленинградской области	-	-	Расчетный срок	П	Пушкинский
204	4.223	Промышленная ул.	Протяженность - 1,69 км	Санкт-Петербург, Пушкинский район, г. Пушкин, от Колпинского шоссе до планируемой улицы	-	-	Первая очередь	Р	Пушкинский
205	4.68	Промышленная ул. (продолжение)	Протяженность - 1,49 км	Санкт-Петербург, Пушкинский район, пос. Шушары, от Колпинского шоссе до Московского шоссе	-	-	Первая очередь	П	Пушкинский
206	4.5	Промышленная ул. (продолжение)	Протяженность - 1,10 км	Санкт-Петербург, Пушкинский район, г. Пушкин, от Промышленной ул. до планируемой улицы	-	-	Расчетный срок	П	Пушкинский
207	4.7	Северская ул. (продолжение)	Протяженность - 4,95 км	Санкт-Петербург, Пушкинский район, пос. Шушары, от Торопецкой ул. до Ям-Ижорского шоссе	-	-	Первая очередь	П	Пушкинский
208	4.241	Торопецкая ул. (продолжение)	Протяженность - 1,67 км	Санкт-Петербург, Пушкинский район, пос. Шушары, от планируемого продолжения Северской ул. до планируемой улицы	-	-	Расчетный срок	П	Пушкинский
209	4.221	шоссе Подбельского	Протяженность - 2,29 км	Санкт-Петербург, Пушкинский район, г. Пушкин, от Рубежной дор. до Новодеревенской ул.	-	-	Первая очередь	Р	Пушкинский

1	2	3	4	5	6	7	8	9	10
210	4.56	шоссе Подбельского (продолжение)	Протяженность - 3,40 км	Санкт-Петербург, Пушкинский район, пос. Шушары, г. Пушкин, от Южной широтной магистрали до Витебского пр.	-	-	Расчетный срок	П	Пушкинский
211	4.69	шоссе Подбельского (продолжение)	Протяженность - 1,04 км	Санкт-Петербург, Пушкинский район, пос. Шушары, от Рубежной дор. до Южной широтной магистрали	-	-	Первая очередь	П	Пушкинский
212	4.70	шоссе Подбельского (продолжение)	Протяженность - 1,03 км	Санкт-Петербург, Пушкинский район, г. Пушкин, от Новодеревенской ул. до Московского шоссе	-	-	Первая очередь	П	Пушкинский
213	4.219	Шушарская дор.	Протяженность - 2,17 км	Санкт-Петербург, Пушкинский район, пос. Шушары, от Петербургского шоссе до Новгородского пр.	-	-	Первая очередь	Р	Пушкинский
214	4.19	Шушарская дор.	Протяженность - 0,96 км	Санкт-Петербург, Пушкинский район, пос. Шушары, от Новгородского пр. до Витебского пр.	-	-	Первая очередь	П	Пушкинский
215	4.39	Южная широтная магистраль	Протяженность - 1,65 км	Санкт-Петербург, Пушкинский район, г. Пушкин, от Сарицкой ул. до Петербургского шоссе	-	-	Первая очередь	П	Пушкинский
216	4.38	Южная широтная магистраль	Протяженность - 1,44 км	Санкт-Петербург, Пушкинский район, г. Пушкин, от Петербургского шоссе до планируемого продолжения шоссе Подбельского	-	-	Первая очередь	П	Пушкинский
217	4.62	Бухарестская ул. (продолжение)	Протяженность - 0,62 км	Санкт-Петербург, Фрунзенский, Пушкинский районы, от М. Балканской ул. до Автозаводского проезда	-	-	Расчетный срок	П	Пушкинский, Фрунзенский
218	4.11	Белградская ул.	Протяженность - 1,92 км	Санкт-Петербург, Фрунзенский район, от ул. Салова до планируемой улицы	-	-	Первая очередь	П	Фрунзенский
219	4.17	Белградская ул. (продолжение)	Протяженность - 0,16 км	Санкт-Петербург, Фрунзенский район, на пересечении Белградской ул. и пр. Славы	-	-	Первая очередь	П	Фрунзенский
220	4.234	Камчатская ул. (продолжение)	Протяженность - 0,32 км	Санкт-Петербург, Фрунзенский район, от Касимовской ул. до планируемой улицы	-	-	Первая очередь	П	Фрунзенский
221	4.74	Софийская ул. (продолжение)	Протяженность - 0,87 км	Санкт-Петербург, Фрунзенский район, от ул. Салова до подключения к Широтной скоростной магистрали в створе Фаянсовой ул. – Зольной ул.	-	-	Первая очередь	П	Фрунзенский

1	2	3	4	5	6	7	8	9	10
222	4.118	Миргородская ул. (продолжение)	Протяженность - 0,38 км	Санкт-Петербург, Центральный район, от ул. Профессора Ивашенцова до Тележной ул.	-	-	Расчетный срок	П	Центральный
223	4.202	Таврическая ул.	Протяженность - 0,98 км	Санкт-Петербург, Центральный район, от Суворовского пр. до Шпалерной ул.	-	-	Расчетный срок	Р	Центральный
224	4.107	Таврическая ул. (продолжение)	Протяженность - 0,43 км	Санкт-Петербург, Центральный район, от Шпалерной ул. до Смольной наб.	-	-	Расчетный срок	П	Центральный
225	4.197	ул. Черняховского	Протяженность - 0,66 км	Санкт-Петербург, Центральный район, от наб. Обводного кан. до Транспортного пер.	-	-	Расчетный срок	Р	Центральный
226	4.63	ул. Черняховского (продолжение)	Протяженность - 0,93 км	Санкт-Петербург, Центральный район, от Кременчугской ул. до Транспортного пер.	-	-	Расчетный срок	П	Центральный
227	4.247	Чернорецкий пер.	Протяженность - 0,18 км	Санкт-Петербург, Центральный район, от пл. Александра Невского до Тележной ул.	-	-	Расчетный срок	Р	Центральный
Магистральная улица районного значения									
1	5.161	М. Митрофаньевская ул.	Протяженность - 0,67 км	Санкт-Петербург, Московский, Адмиралтейский районы, от Московского пр. до Митрофаньевского шоссе	-	-	Первая очередь	Р	Адмиралтейский
2	5.20	М. Митрофаньевская ул.	Протяженность - 0,30 км	Санкт-Петербург, Адмиралтейский, Московский районы, от Парфёновской ул. до Измайловского бульв.	-	-	Первая очередь	П	Адмиралтейский, Московский
3	5.391	26-я линия В.О.	Протяженность - 0,29 км	Санкт-Петербург, Василеостровский район, от Косой линии до Масляного кан.	-	-	Первая очередь	Р	Василеостровский
4	5.24	бульв. Александра Грина	Протяженность - 0,92 км	Санкт-Петербург, Василеостровский район, намывные территории, от наб. Миклухо-Маклая до пл. Европы	-	-	Первая очередь	П	Василеостровский
5	5.390	Масляный кан.	Протяженность - 0,40 км	Санкт-Петербург, Василеостровский район, от 26-й линии В.О. до 23-й линии В.О.	-	-	Первая очередь	Р	Василеостровский
6	5.11	Морская наб.	Протяженность - 0,75 км	Санкт-Петербург, Василеостровский район, от Флагманской ул. до Мичманской ул.	-	-	Первая очередь	П	Василеостровский
7	5.27	наб. Миклухо-Маклая	Протяженность - 2,89 км	Санкт-Петербург, Василеостровский район, намывные территории, от ул. Челюскина до ЗСД	-	-	Расчетный срок	П	Василеостровский

1	2	3	4	5	6	7	8	9	10
8	5.137	Новосмоленская наб.	Протяженность - 1,39 км	Санкт-Петербург, Василеостровский район, от ул. Кораблестроителей до ул. Лисянского	-	-	Первая очередь	П	Василеостровский
9	5.135	Новосмоленская наб.	Протяженность - 1,22 км	Санкт-Петербург, Василеостровский район, от ул. Лисянского до планируемой набережной	-	-	Расчетный срок	П	Василеостровский
10	5.136	Новосмоленская наб.	Протяженность - 1,12 км	Санкт-Петербург, Василеостровский район, от ул. Лисянского до административной границы Санкт-Петербурга	-	-	Расчетный срок	П	Василеостровский
11	5.32	Планируемая набережная	Протяженность - 2,73 км	Санкт-Петербург, Василеостровский район, намывные территории, продолжение наб. Макарова, Новосмоленской наб.	-	-	Расчетный срок	П	Василеостровский
12	5.191	Планируемая набережная (продолжение наб. Миклухо-Маклая)	Протяженность - 1,16 км	Санкт-Петербург, Василеостровский район, от наб. Миклухо-Маклая до Шкиперского протока	-	-	Первая очередь	П	Василеостровский
13	5.81	Планируемая улица	Протяженность - 0,54 км	Санкт-Петербург, Василеостровский район, от Прибалтийской пл. в южном направлении	-	-	Расчетный срок	П	Василеостровский
14	5.65	Планируемая улица	Протяженность - 0,34 км	Санкт-Петербург, Василеостровский район, от пр. Крузенштерна до планируемой набережной	-	-	Расчетный срок	П	Василеостровский
15	5.30	ул. Айвазовского	Протяженность - 0,40 км	Санкт-Петербург, Василеостровский район, намывные территории, от ул. Вадима Шефнера до пр. Крузенштерна	-	-	Первая очередь	П	Василеостровский
16	5.23	ул. Вадима Шефнера	Протяженность - 1,76 км	Санкт-Петербург, Василеостровский район, намывные территории, от Мичманской ул. до ул. Виктора Конецкого	-	-	Первая очередь	П	Василеостровский
17	5.26	ул. Виктора Конецкого	Протяженность - 0,44 км	Санкт-Петербург, Василеостровский район, намывные территории, от ул. Вадима Шефнера до ул. Чирикова	-	-	Первая очередь	П	Василеостровский
18	5.29	ул. Гончарова	Протяженность - 0,87 км	Санкт-Петербург, Василеостровский район, намывные территории, от ул. Вадима Шефнера до пр. Крузенштерна	-	-	Первая очередь	П	Василеостровский
19	5.138	ул. Лисянского	Протяженность - 1,86 км	Санкт-Петербург, Василеостровский район, намывные территории, от ул. Чирикова до Новосмоленской наб.	-	-	Первая очередь	П	Василеостровский

1	2	3	4	5	6	7	8	9	10
20	5.139	ул. Лисянского	Протяженность - 0,93 км	Санкт-Петербург, Василеостровский район, намывные территории, от Новосмоленской наб. до пр. Крузенштерна	-	-	Расчетный срок	П	Василеостровский
21	5.28	ул. Челюскина	Протяженность - 0,86 км	Санкт-Петербург, Василеостровский район, намывные территории, от ул. Лисянского до наб. Миклухо-Маклая	-	-	Первая очередь	П	Василеостровский
22	5.25	ул. Чирикова	Протяженность - 1,47 км	Санкт-Петербург, Василеостровский район, намывные территории, от наб. Миклухо-Маклая до наб. Миклухо-Маклая	-	-	Первая очередь	П	Василеостровский
23	5.387	5-й Верхний пер.	Протяженность - 1,80 км	Санкт-Петербург, Выборгский район, от пр. Энгельса до пр. Культуры	-	-	Расчетный срок	Р	Выборгский
24	5.367	9-й Верхний пер.	Протяженность - 0,61 км	Санкт-Петербург, Выборгский район, от пр. Энгельса до границы Ленинградской области	-	-	Расчетный срок	Р	Выборгский
25	5.398	Апраксинская ул.	Протяженность - 1,60 км	Санкт-Петербург, Выборгский район, от Приозерского шоссе до Юкковского шоссе	-	-	Первая очередь	Р	Выборгский
26	5.245	Верхняя ул. (продолжение)	Протяженность - 3,42 км	Санкт-Петербург, Выборгский район, от Домостроительной ул. до Заречной ул.	-	-	Расчетный срок	П	Выборгский
27	5.386	Заманиловская ул. (продолжение)	Протяженность - 0,17 км	Санкт-Петербург, Выборгский район, от Михайловской дор. до Тихоокеанской ул.	-	-	Первая очередь	Р	Выборгский
28	5.336	Михайловская дор.	Протяженность - 2,15 км	Санкт-Петербург, Выборгский район, от дор. в Каменку до ул. Первого Мая	-	-	Первая очередь	Р	Выборгский
29	5.395	Новолитовская ул.	Протяженность - 0,57 км	Санкт-Петербург, Выборгский район, от ул. Грибалёвой до Полюстровского пр.	-	-	Первая очередь	Р	Выборгский
30	5.251	Планируемая улица	Протяженность - 0,99 км	Санкт-Петербург, Выборгский район, от дор. в Каменку до Михайловской дор.	-	-	Первая очередь	П	Выборгский
31	5.412	Тихоокеанская ул.	Протяженность - 0,72 км	Санкт-Петербург, Выборгский район, от планируемого продолжения ул. Первого Мая до Заманиловской ул.	-	-	Первая очередь	Р	Выборгский
32	5.80	ул. Валерия Гаврилина	Протяженность - 0,73 км	Санкт-Петербург, Выборгский район, пос. Парголово, от Ольгинской дор. до Заречной ул.	-	-	Расчетный срок	П	Выборгский

1	2	3	4	5	6	7	8	9	10
33	5.246	ул. Михаила Дудина	Протяженность - 0,51 км	Санкт-Петербург, Выборгский район, от Заречной ул. до Ольгинской дор.	-	-	Первая очередь	П	Выборгский
34	5.60	ул. Первого Мая (продолжение)	Протяженность - 2,15 км	Санкт-Петербург, Выборгский район, пос. Парголово, от Парашютной ул. до Михайловской дор.	-	-	Расчетный срок	П	Выборгский
35	5.102	ул. Первого Мая (продолжение)	Протяженность - 0,38 км	Санкт-Петербург, Выборгский район, пос. Парголово, от ж.-д. линии до Выборгского шоссе	-	-	Первая очередь	П	Выборгский
36	5.291	ул. Фёдора Абрамова	Протяженность - 0,29 км	Санкт-Петербург, Выборгский район, пос. Парголово, от Заречной ул. до ул. Шишкина	-	-	Первая очередь	П	Выборгский
37	5.288	ул. Шишкина	Протяженность - 2,12 км	Санкт-Петербург, Выборгский район, от ул. Валерия Гаврилина до пр. Энгельса	-	-	Первая очередь	П	Выборгский
38	5.397	Юкковское шоссе	Протяженность - 0,60 км	Санкт-Петербург, Выборгский район, от Приозерского шоссе до Апраксинской ул.	-	-	Первая очередь	Р	Выборгский
39	5.38	Бестужевская ул.	Протяженность - 0,99 км	Санкт-Петербург, Калининский район, от Лабораторного пр. до планируемой улицы	-	-	Первая очередь	П	Калининский
40	5.82	Богословская ул.	Протяженность - 0,91 км	Санкт-Петербург, Калининский район, от пр. Маршала Блюхера до Бестужевской ул.	-	-	Первая очередь	П	Калининский
41	5.40	Богословская ул. (продолжение)	Протяженность - 0,38 км	Санкт-Петербург, Калининский район, от Бестужевской ул. до планируемой улицы	-	-	Первая очередь	П	Калининский
42	5.1	Лабораторный пр.	Протяженность - 1,00 км	Санкт-Петербург, Калининский район, от Лабораторной ул. до ул. Жукова	-	-	Первая очередь	П	Калининский
43	5.388	Меншиковский пр.	Протяженность - 1,16 км	Санкт-Петербург, Калининский район, от Нартовской ул. до ул. Верности	-	-	Расчетный срок	Р	Калининский
44	5.39	Планируемая улица	Протяженность - 1,07 км	Санкт-Петербург, Калининский район, под эстакадой Кушелевской дор.	-	-	Первая очередь	П	Калининский
45	5.389	ул. Академика Константинова	Протяженность - 0,98 км	Санкт-Петербург, Калининский район, от пр. Науки до ул. Академика Байкова	-	-	Первая очередь	Р	Калининский
46	5.41	ул. Бутлерова (продолжение)	Протяженность - 0,27 км	Санкт-Петербург, Калининский район, от пр. Непокорённых до планируемого продолжения Новороссийской ул.	-	-	Расчетный срок	П	Калининский

1	2	3	4	5	6	7	8	9	10
47	5.338	ул. Верности	Протяженность - 2,31 км	Санкт-Петербург, Калининский район, от Гражданского пр. до ул. Карпинского и от ул. Карпинского до ул. Руставели	-	-	Расчетный срок	Р	Калининский
48	5.401	ул. Карпинского	Протяженность - 0,53 км	Санкт-Петербург, Калининский район, от ул. Верности до планируемого продолжения Кондратьевского пр.	-	-	Расчетный срок	Р	Калининский
49	5.315	7-й Рыбацкий проезд	Протяженность - 0,44 км	Санкт-Петербург, Колпинский район, пос. Петро-Славянка, от дор. на Петро-Славянку до Южной широтной магистрали	-	-	Расчетный срок	П	Колпинский
50	5.166	Колпинская ул.	Протяженность - 0,90 км	Санкт-Петербург, Колпинский район, г. Колпино, от Загородной ул. до ул. Севастьянова	-	-	Первая очередь	Р	Колпинский
51	5.321	Корчминская ул.	Протяженность - 0,80 км	Санкт-Петербург, Колпинский район, пос. Понтонный, от Лагерного шоссе до ул. Судостроителей	-	-	Расчетный срок	П	Колпинский
52	5.42	Планируемая улица	Протяженность - 2,73 км	Санкт-Петербург, Колпинский район, г. Колпино, от Софийской ул. до Усть-Ижорского шоссе (вдоль западной границы Ижорского завода)	-	-	Первая очередь	П	Колпинский
53	5.206	Планируемая улица	Протяженность - 1,82 км	Санкт-Петербург, Колпинский район, пос. Петро-Славянка, пос. Металлострой, от Южной широтной магистрали до Северного проезда	-	-	Расчетный срок	П	Колпинский
54	5.345	Понтонный проезд	Протяженность - 0,40 км	Санкт-Петербург, Колпинский район, г. Колпино, от Рубежного шоссе до Понтонной ул.	-	-	Расчетный срок	Р	Колпинский
55	5.342	Северный проезд	Протяженность - 1,97 км	Санкт-Петербург, Колпинский район, пос. Металлострой, от дор. на Металлострой до Центрального проезда	-	-	Первая очередь	Р	Колпинский
56	5.328	Северный проезд	Протяженность - 1,71 км	Санкт-Петербург, Колпинский район, пос. Металлострой, от Центрального проезда до Усть-Ижорского шоссе	-	-	Первая очередь	П	Колпинский
57	5.327	ул. Василия Кудрявцева	Протяженность - 0,62 км	Санкт-Петербург, Колпинский район, г. Колпино, от Колпинской ул. до Загородной ул.	-	-	Первая очередь	П	Колпинский

1	2	3	4	5	6	7	8	9	10
58	5.414	ул. Севастьянова	Протяженность - 3,14 км	Санкт-Петербург, Колпинский район, г. Колпино, от Колпинской ул. до Железнодорожной ул.	-	-	Первая очередь	Р	Колпинский
59	5.150	ул. Третьей Пятилетки	Протяженность - 0,50 км	Санкт-Петербург, Колпинский район, пос. Петро-Славянка, от магистрали от Вознесенского шоссе до Южной широтной магистрали до магистрали по направлению г. Колпино – пос. Металлострой – ул. Кибальчича – Глухоозёрское шоссе	-	-	Первая очередь	Р	Колпинский
60	5.344	дор. на Петро-Славянку	Протяженность - 0,90 км	Санкт-Петербург, Колпинский район, пос. Петро-Славянка, от 7-го Рыбацкого проезда до 4-го Рыбацкого проезда	-	-	Расчетный срок	Р	Колпинский, Невский
61	5.309	Тепловозная ул.	Протяженность - 2,09 км	Санкт-Петербург, Невский район, Колпинский район, пос. Металлострой, от наб. р. Славянки до Полевой ул.	-	-	Расчетный срок	П	Колпинский, Невский
62	5.124	Ижорский бульв.	Протяженность - 2,02 км	Санкт-Петербург, Пушкинский район, пос. Шушары, от Софийской ул. до Тосненской ул.	-	-	Расчетный срок	П	Колпинский, Пушкинский
63	5.285	Крановый проезд	Протяженность - 1,21 км	Санкт-Петербург, Пушкинский, Колпинский районы, пос. Петро-Славянка, пос. Шушары, от Софийской ул. до Николаевского проезда	-	-	Расчетный срок	П	Колпинский, Пушкинский
64	5.170	2-я Поперечная ул.	Протяженность - 0,60 км	Санкт-Петербург, Красногвардейский район, в границах Ново-Ковалёво	-	-	Расчетный срок	Р	Красногвардейский
65	5.244	Акварельная ул.	Протяженность - 2,86 км	Санкт-Петербург, Красногвардейский район, от планируемого продолжения Северного пр. до Пахомовской ул.	-	-	Первая очередь	П	Красногвардейский
66	5.122	Васнецовский пр.	Протяженность - 1,58 км	Санкт-Петербург, Красногвардейский район, от планируемого продолжения Северного пр. до Муринской дор.	-	-	Первая очередь	П	Красногвардейский
67	5.247	Зотовский пр.	Протяженность - 0,55 км	Санкт-Петербург, Красногвардейский район, от Анисимовской дор. до планируемого продолжения пр. Маршала Блюхера	-	-	Расчетный срок	П	Красногвардейский

1	2	3	4	5	6	7	8	9	10
68	5.383	Зотовский пр.	Протяженность - 0,49 км	Санкт-Петербург, Красногвардейский район, от планируемого продолжения Бокситогорской ул. до Анисимовской дор.	-	-	Расчетный срок	Р	Красногвардейский
69	5.384	Лапинский пр.	Протяженность - 0,94 км	Санкт-Петербург, Красногвардейский район, от Индустриального пр. до ул. Коммуны	-	-	Первая очередь	Р	Красногвардейский
70	5.243	Пахомовская ул.	Протяженность - 1,19 км	Санкт-Петербург, Красногвардейский район, от Акварельной ул. до планируемого продолжения Северного пр.	-	-	Первая очередь	П	Красногвардейский
71	5.231	Планируемая улица	Протяженность - 0,34 км	Санкт-Петербург, Красногвардейский район, от Ржевской ул. до Челябинской ул., в створе существующего пешеходного моста 5-й Ржевский мост	-	-	Первая очередь	П	Красногвардейский
72	5.6	пр. Ударников (продолжение)	Протяженность - 0,73 км	Санкт-Петербург, Красногвардейский район, от ул. Передовиков до Бокситогорской ул.	-	-	Расчетный срок	П	Красногвардейский
73	5.5	пр. Энтузиастов	Протяженность - 0,88 км	Санкт-Петербург, Красногвардейский район, от ул. Передовиков до планируемого продолжения Бокситогорской ул.	-	-	Расчетный срок	П	Красногвардейский
74	5.223	Ручьёвская дор.	Протяженность - 3,99 км	Санкт-Петербург, Красногвардейский район, Ручьи, от КАД до Пискарёвского пр.	-	-	Расчетный срок	П	Красногвардейский
75	5.382	Ручьёвская дор.	Протяженность - 0,68 км	Санкт-Петербург, Красногвардейский район, от Пискарёвского пр. до планируемого продолжения Северного пр.	-	-	Первая очередь	Р	Красногвардейский
76	5.19	ул. Помяловского (продолжение)	Протяженность - 0,38 км	Санкт-Петербург, Красногвардейский район, от Новочеркасского пр. до пр. Шаумяна	-	-	Первая очередь	П	Красногвардейский
77	5.37	ул. Потапова (продолжение)	Протяженность - 1,34 км	Санкт-Петербург, Красногвардейский район, от ул. Химиков до пр. Маршала Блюхера	-	-	Первая очередь	П	Красногвардейский

1	2	3	4	5	6	7	8	9	10
78	5.248	ул. Электропультовцев	Протяженность - 0,59 км	Санкт-Петербург, Красногвардейский район, от планируемого продолжения Бокситогорской ул. до Индустриального пр., включает часть Уманского пер.	-	-	Расчетный срок	П	Красногвардейский
79	5.224	Якорная ул. (продолжение)	Протяженность - 0,66 км	Санкт-Петербург, Красногвардейский район, от пр. Энегетиков до Северного полукольца соединительной ветки ж.д.	-	-	Расчетный срок	П	Красногвардейский
80	5.109	Балтийский бульв.	Протяженность - 0,65 км	Санкт-Петербург, Красносельский район, от ул. Адмирала Черокова до ул. Маршала Захарова	-	-	Первая очередь	П	Красносельский
81	5.295	Брестский бульв.	Протяженность - 0,56 км	Санкт-Петербург, Красносельский район, от пр. Маршала Казакова до ул. Морской Пехоты	-	-	Первая очередь	П	Красносельский
82	5.158	Геологическая ул.	Протяженность - 1,01 км	Санкт-Петербург, Красносельский район, г. Красное Село, от Ивангородского пр. до границы Ленинградской области	-	-	Расчетный срок	Р	Красносельский
83	5.355	Красногородская ул.	Протяженность - 0,59 км	Санкт-Петербург, Красносельский район, г. Красное Село, от Гатчинского шоссе до Родниковой ул.	-	-	Расчетный срок	Р	Красносельский
84	5.301	Планируемая улица	Протяженность - 1,69 км	Санкт-Петербург, Петродворцовый район, от пр. Ветеранов до пр. Будённого	-	-	Первая очередь	П	Красносельский
85	5.94	Планируемая улица	Протяженность - 0,54 км	Санкт-Петербург, Красносельский район, от Красносельского шоссе до ул. Коммунаров	-	-	Расчетный срок	П	Красносельский
86	5.112	пр. Патриотов	Протяженность - 0,13 км	Санкт-Петербург, Красносельский район, от ул. Маршала Захарова до наб. Дудергофского кан.	-	-	Первая очередь	П	Красносельский
87	5.356	Родниковая ул.	Протяженность - 0,64 км	Санкт-Петербург, Красносельский район, г. Красное Село, от Красногородской ул. до ул. Восстановления	-	-	Расчетный срок	Р	Красносельский
88	5.298	Родниковая ул.	Протяженность - 0,38 км	Санкт-Петербург, Красносельский район, г. Красное Село, от Красногородской ул. до Старицкой ул.	-	-	Расчетный срок	П	Красносельский
89	5.297	Старицкая ул.	Протяженность - 0,70 км	Санкт-Петербург, Красносельский район, г. Красное Село, от Родниковой ул. до Гатчинского шоссе	-	-	Расчетный срок	П	Красносельский

1	2	3	4	5	6	7	8	9	10
90	5.64	Стрельницкое шоссе (продолжение)	Протяженность - 1,80 км	Санкт-Петербург, Красносельский район, г. Красное Село, от Ивангородского пр. до Геологической ул.	-	-	Расчетный срок	П	Красносельский
91	5.69	ул. Адмирала Черокова	Протяженность - 0,10 км	Санкт-Петербург, Красносельский район, продолжение ул. Адмирала Черокова до Петергофского шоссе	-	-	Расчетный срок	П	Красносельский
92	5.354	ул. Восстановления	Протяженность - 0,53 км	Санкт-Петербург, Красносельский район, г. Красное Село, от пр. Ленина до Родниковой ул.	-	-	Расчетный срок	Р	Красносельский
93	5.300	ул. Генерала Кравченко	Протяженность - 0,81 км	Санкт-Петербург, Петродворцовый район, от ул. Лётчика Лихолетова до пр. Ветеранов	-	-	Первая очередь	П	Красносельский
94	5.299	ул. Лётчика Лихолетова	Протяженность - 0,82 км	Санкт-Петербург, Петродворцовый район, от ул. Маршала Мерецкова до ул. Генерала Кравченко	-	-	Первая очередь	П	Красносельский
95	5.17	ул. Рябчикова	Протяженность - 0,75 км	Санкт-Петербург, Красносельский район, г. Красное Село, от ул. Юных Пионеров до ул. Голубко	-	-	Первая очередь	П	Красносельский
96	5.16	ул. Спирина	Протяженность - 0,76 км	Санкт-Петербург, Красносельский район, г. Красное Село, от ул. Освобождения до ул. Голубко	-	-	Первая очередь	П	Красносельский
97	5.101	ул. Литке (продолжение)	Протяженность - 1,42 км	Санкт-Петербург, Кронштадтский район, г. Кронштадт, от Кронштадтского шоссе до ул. Адмирала Грейга	-	-	Расчетный срок	П	Кронштадтский
98	5.222	Авиационная ул.	Протяженность - 0,56 км	Санкт-Петербург, Курортный район, г. Сестрорецк, от Авиационной ул. до планируемой улицы (М-1)	-	-	Расчетный срок	П	Курортный
99	5.385	Автомобильная дор. до д. 26 Танкового городка в пос. Песочный	Протяженность - 0,51 км	Санкт-Петербург, Курортный район, пос. Песочный, от Советской ул. до д. 26 Танкового городка	-	-	Первая очередь	Р	Курортный
100	5.402	Александровское шоссе	Протяженность - 2,27 км	Санкт-Петербург, Курортный район, от планируемого продолжения Белоостровского шоссе до границы Ленинградской области	-	-	Первая очередь	Р	Курортный
101	5.215	Белоостровское шоссе (продолжение)	Протяженность - 0,65 км	Санкт-Петербург, Курортный район, от Александровского шоссе до границы Ленинградской области	-	-	Первая очередь	П	Курортный
102	5.323	Грибная ул.	Протяженность - 1,24 км	Санкт-Петербург, Курортный район, г. Сестрорецк, от Матросской ул. до Левашовского шоссе	-	-	Первая очередь	П	Курортный

1	2	3	4	5	6	7	8	9	10
103	5.399	Дубковское шоссе	Протяженность - 0,82 км	Санкт-Петербург, Курортный район, г. Сестрорецк, от ул. Токарева до парка Дубки (ул. Михаила Зощенко)	-	-	Расчетный срок	Р	Курортный
104	5.85	Планируемая улица	Протяженность - 3,93 км	Санкт-Петербург, Курортный район, г. Сестрорецк, намывные территории	-	-	Расчетный срок	П	Курортный
105	5.326	Планируемая улица	Протяженность - 1,24 км	Санкт-Петербург, Курортный район, г.Сестрорецк, от Транспортной ул. до планируемой улицы (намывные территории)	-	-	Первая очередь	П	Курортный
106	5.249	Планируемая улица	Протяженность - 0,99 км	Санкт-Петербург, Курортный район, пос. Песочный, от Ленинградской ул. до планируемого продолжения Горского шоссе	-	-	Первая очередь	П	Курортный
107	5.311	Планируемая улица	Протяженность - 0,98 км	Санкт-Петербург, Курортный район, г. Сестрорецк, от планируемой транспортной развязки с путепроводом через ж.-д. пути в пос. Лисий Нос до планируемой улицы (М-1)	-	-	Первая очередь	П	Курортный
108	5.313	Планируемая улица	Протяженность - 0,70 км	Санкт-Петербург, Курортный район, г. Сестрорецк, от планируемой улицы до планируемой улицы (М-1)	-	-	Первая очередь	П	Курортный
109	5.329	Планируемая улица	Протяженность - 0,51 км	Санкт-Петербург, Курортный район, г. Сестрорецк, от Приморского шоссе до планируемой улицы (намывные территории)	-	-	Первая очередь	П	Курортный
110	5.184	Планируемая улица	Протяженность - 0,45 км	Санкт-Петербург, Курортный район, г. Сестрорецк, от ул. Инструментальщиков до планируемой улицы (намывные территории)	-	-	Первая очередь	П	Курортный
111	5.330	Привокзальная ул.	Протяженность - 4,68 км	Санкт-Петербург, Курортный район, от Большого пр. до ул. Танкистов	-	-	Расчетный срок	П	Курортный
112	5.173	Транспортная ул.	Протяженность - 0,46 км	Санкт-Петербург, Курортный район, г. Сестрорецк, от Приморского шоссе до ул. Инструментальщиков	-	-	Расчетный срок	Р	Курортный
113	5.320	Транспортная ул.	Протяженность - 0,41 км	Санкт-Петербург, Курортный район, г. Сестрорецк, от ул. Инструментальщиков до планируемой улицы (намывные территории)	-	-	Первая очередь	П	Курортный
114	5.340	ул. Танкистов	Протяженность - 2,08 км	Санкт-Петербург, Курортный район, от Привокзальной ул. до Скандинавского шоссе	-	-	Расчетный срок	Р	Курортный

1	2	3	4	5	6	7	8	9	10
115	5.174	ул. Инструментальщиков	Протяженность - 1,00 км	Санкт-Петербург, Курортный район, г. Сестрорецк, от Приморского шоссе до Транспортной ул.	-	-	Расчетный срок	Р	Курортный
116	5.212	ул. Инструментальщиков (продолжение)	Протяженность - 0,75 км	Санкт-Петербург, Курортный район, г. Сестрорецк, от Транспортной ул. до Дубковского шоссе	-	-	Расчетный срок	П	Курортный
117	5.411	Владимирский пр.	Протяженность - 1,41 км	Санкт-Петербург, Курортный район, г. Сестрорецк, от Приморского шоссе до планируемой улицы (М-1)	-	-	Первая очередь	Р	Курортный, Приморский
118	5.34	Планируемая улица	Протяженность - 2,13 км	Санкт-Петербург, Курортный район, г. Сестрорецк, от Песчаной ул. в южном направлении	-	-	Расчетный срок	П	Курортный, Приморский
119	5.318	Планируемая улица	Протяженность - 1,83 км	Санкт-Петербург, Курортный район, г. Сестрорецк, от Авиационной ул. до Приморского пр.	-	-	Первая очередь	П	Курортный, Приморский
120	5.171	Варшавская ул.	Протяженность - 0,80 км	Санкт-Петербург, Московский район, от Благодатной ул. до Северного ж.-д. полукольца	-	-	Расчетный срок	Р	Московский
121	5.220	Великолукская ул.	Протяженность - 1,31 км	Санкт-Петербург, Московский район, от Порховской ул. до Черского пер.	-	-	Первая очередь	П	Московский
122	5.157	Дизельный проезд	Протяженность - 1,40 км	Санкт-Петербург, Московский район, от Московского шоссе до Среднерогатской ул.	-	-	Первая очередь	Р	Московский
123	5.359	Домодедовская ул.	Протяженность - 0,33 км	Санкт-Петербург, Московский район, от ул. Пилотов до Стартовой ул.	-	-	Первая очередь	Р	Московский
124	5.303	Домодедовская ул.	Протяженность - 0,29 км	Санкт-Петербург, Московский район, от магистрали, планируемой от Волхонского шоссе через производственную зону Предпортовая-3 по Толмачёвской ул., до ул. Пилотов	-	-	Первая очередь	П	Московский
125	5.361	Заставская ул.	Протяженность - 0,41 км	Санкт-Петербург, Московский район, от Московского пр. до Парфёновской ул. (продолжение Варшавской ул.)	-	-	Первая очередь	Р	Московский
126	5.296	Заставская ул.	Протяженность - 0,27 км	Санкт-Петербург, Московский район, от Парфёновской ул. до планируемого продолжения Лиговского пр.	-	-	Первая очередь	П	Московский
127	5.217	Идрицкая ул.	Протяженность - 0,88 км	Санкт-Петербург, Московский район, от Черского пер. до Великолукской ул.	-	-	Первая очередь	П	Московский

1	2	3	4	5	6	7	8	9	10
128	5.13	Ковжинский пер.	Протяженность - 0,49 км	Санкт-Петербург, Московский район, от Витебского пр. до планируемого продолжения пр. Космонавтов	-	-	Первая очередь	П	Московский
129	5.74	Меридианная ул.	Протяженность - 2,25 км	Санкт-Петербург, Московский район, от ул. Струве до Вохонского шоссе	-	-	Первая очередь	П	Московский
130	5.72	Орбитальная ул.	Протяженность - 2,15 км	Санкт-Петербург, Московский район, от Пулковского шоссе до магистрали № 9	-	-	Первая очередь	П	Московский
131	5.52	Парфёновская ул. (продолжение Варшавской ул.)	Протяженность - 0,87 км	Санкт-Петербург, Московский район, от ж.-д. линии до планируемого продолжения Лиговского пр.	-	-	Первая очередь	П	Московский
132	5.226	Планируемая магистраль	Протяженность - 3,13 км	Санкт-Петербург, Московский район, от магистрали, планируемой от Волхонского шоссе через производственную зону Предпортовая-3 по Толмачёвской ул., до планируемой улицы	-	-	Расчетный срок	П	Московский
133	5.70	Планируемая улица	Протяженность - 2,22 км	Санкт-Петербург, Московский район, от Пулковского шоссе до магистрали № 9	-	-	Первая очередь	П	Московский
134	5.73	Планируемая улица	Протяженность - 1,35 км	Санкт-Петербург, Московский район, от ул. Струве до планируемой улицы	-	-	Первая очередь	П	Московский
135	5.221	Порховская ул.	Протяженность - 1,81 км	Санкт-Петербург, Московский район, от соединительной линии ж.д. Южное полукольцо – ст. Шоссейная за Великолукскую ул. в направлении Московского шоссе	-	-	Первая очередь	П	Московский
136	5.145	Порховская ул.	Протяженность - 0,40 км	Санкт-Петербург, Московский район, от Пулковского шоссе до планируемого путепровода через соединительную линию ж.д. Южное полукольцо – ст. Шоссейная	-	-	Первая очередь	Р	Московский
137	5.2	пр. Космонавтов	Протяженность - 0,81 км	Санкт-Петербург, Московский район, от Дунайского пр. до Ковжинского пер.	-	-	Первая очередь	П	Московский
138	5.255	пр. Космонавтов (продолжение)	Протяженность - 1,07 км	Санкт-Петербург, Московский район, от Ковжинского пер. до Московского шоссе	-	-	Расчетный срок	П	Московский
139	5.225	пр. Космонавтов (продолжение)	Протяженность - 0,88 км	Санкт-Петербург, Московский район, от Благодатной ул. до Витебского пр.	-	-	Расчетный срок	П	Московский

1	2	3	4	5	6	7	8	9	10
140	5.103	пр. Космонавтов (продолжение)	Протяженность - 0,56 км	Санкт-Петербург, Московский район, от Кузнецовской ул. до Благодатной ул.	-	-	Первая очередь	П	Московский
141	5.353	Рощинская ул.	Протяженность - 0,60 км	Санкт-Петербург, Московский район, от Митрофаньевского шоссе до Парфёновской ул. (продолжение Варшавской ул.)	-	-	Расчетный срок	Р	Московский
142	5.218	Себежский пер.	Протяженность - 0,14 км	Санкт-Петербург, Московский район, от Идрицкой ул. до Порховской ул.	-	-	Первая очередь	П	Московский
143	5.306	ул. Фёдора Котанова	Протяженность - 0,87 км	Санкт-Петербург, Московский район, от Среднерогатской ул. до ул. Георгия Чернышёва	-	-	Первая очередь	П	Московский
144	5.362	ул. Булавского	Протяженность - 0,26 км	Санкт-Петербург, Московский район, от Киевской ул. до Черниговской ул.	-	-	Расчетный срок	Р	Московский
145	5.305	ул. Георгия Чернышёва	Протяженность - 0,65 км	Санкт-Петербург, Московский район, от ул. Фёдора Котанова до Дизельного проезда	-	-	Первая очередь	П	Московский
146	5.352	ул. Ленсовета	Протяженность - 0,38 км	Санкт-Петербург, Московский район, от Московского шоссе до ул. Фёдора Котанова	-	-	Первая очередь	Р	Московский
147	5.148	ул. Пилотов	Протяженность - 0,87 км	Санкт-Петербург, Московский район, от Вертолётной ул. до планируемой улицы	-	-	Первая очередь	Р	Московский
148	5.149	ул. Пилотов	Протяженность - 0,27 км	Санкт-Петербург, Московский район, от Вертолётной ул. до Штурманской ул.	-	-	Первая очередь	Р	Московский
149	5.71	ул. Струве	Протяженность - 2,16 км	Санкт-Петербург, Московский район, от Пулковского шоссе до магистрали № 9	-	-	Первая очередь	П	Московский
150	5.219	Черский пер.	Протяженность - 0,51 км	Санкт-Петербург, Московский район, от Идрицкой ул. до Великолукской ул.	-	-	Первая очередь	П	Московский
151	5.238	ул. Редкое Кузьмино (продолжение)	Протяженность - 1,07 км	Санкт-Петербург, Пушкинский район, пос. Шушары, от Пулковского шоссе до Синдинской ул.	-	-	Первая очередь	П	Московский, Пушкинский
152	5.316	1-й Рыбацкий проезд	Протяженность - 0,76 км	Санкт-Петербург, Невский район, от Вагонного проезда до магистрали по направлению г. Колпино – пос. Металлострой – ул. Кибальчича – Глухоозёрское шоссе	-	-	Расчетный срок	П	Невский

1	2	3	4	5	6	7	8	9	10
153	5.351	3-й Рыбацкий проезд	Протяженность - 0,83 км	Санкт-Петербург, Невский район, от 4-го Рыбацкого проезда до 2-го Рыбацкого проезда	-	-	Расчетный срок	Р	Невский
154	5.337	4-й Рыбацкий проезд	Протяженность - 1,83 км	Санкт-Петербург, Невский район, от 3-го Рыбацкого проезда до дор. на Петро-Славянку	-	-	Расчетный срок	Р	Невский
155	5.120	Архивная ул.	Протяженность - 0,85 км	Санкт-Петербург, Невский район, от Октябрьской наб. до Дальневосточного пр.	-	-	Первая очередь	П	Невский
156	5.208	Бертовский пер.	Протяженность - 0,40 км	Санкт-Петербург, Невский район, от пр. Обуховской Обороны до планируемой улицы	-	-	Расчетный срок	П	Невский
157	5.317	Вагонный проезд	Протяженность - 0,84 км	Санкт-Петербург, Невский район, от 1-го Рыбацкого проезда до магистрали по направлению г. Колпино – пос. Металлострой – ул. Кибальчича – Глухоозёрское шоссе	-	-	Расчетный срок	П	Невский
158	5.322	Гудиловская ул.	Протяженность - 0,36 км	Санкт-Петербург, Невский район, от Советского пр. до наб. р. Славянки	-	-	Расчетный срок	П	Невский
159	5.12	Дальневосточный пр.	Протяженность - 1,71 км	Санкт-Петербург, Невский район, от пр. Большевиков до Приневской ул.	-	-	Расчетный срок	П	Невский
160	5.348	Железнодорожный пр.	Протяженность - 1,85 км	Санкт-Петербург, Невский район, от пр. Обуховской Обороны до планируемого продолжения Глухоозёрского шоссе	-	-	Расчетный срок	Р	Невский
161	5.381	Зольная ул.	Протяженность - 2,72 км	Санкт-Петербург, Невский район, от ул. Латышских Стрелков до Октябрьской наб.	-	-	Расчетный срок	Р	Невский
162	5.380	Караваевская ул.	Протяженность - 0,14 км	Санкт-Петербург, Невский район, от пер. Слепушкина до ул. Веры Фигнер	-	-	Расчетный срок	Р	Невский
163	5.314	наб. р. Славянки	Протяженность - 1,68 км	Санкт-Петербург, Невский район, пос. Металлострой, от пер. Слепушкина до Тепловозной ул.	-	-	Расчетный срок	П	Невский
164	5.319	Новосаратовская ул. (продолжение)	Протяженность - 0,24 км	Санкт-Петербург, Невский район, от Русановской ул. до планируемой улицы	-	-	Первая очередь	П	Невский
165	5.343	пер. Слепушкина	Протяженность - 0,37 км	Санкт-Петербург, Невский район, от Караваевской ул. до Шлиссельбургского пр.	-	-	Расчетный срок	Р	Невский

1	2	3	4	5	6	7	8	9	10
166	5.325	пер. Слепушкина	Протяженность - 0,29 км	Санкт-Петербург, Невский район, от Тепловозной ул. до Караваевской ул.	-	-	Расчетный срок	П	Невский
167	5.207	Планируемая улица	Протяженность - 5,43 км	Санкт-Петербург, Невский район, от Ивановской ул. до магистрали по направлению г. Колпино – пос. Металлострой – ул. Кибальчича – Глухоозёрское шоссе	-	-	Расчетный срок	П	Невский
168	5.188	Планируемая улица	Протяженность - 1,13 км	Санкт-Петербург, Невский район, от Приневской ул. до планируемой улицы (продолжение Новосаратовской ул.)	-	-	Первая очередь	П	Невский
169	5.254	Планируемая улица	Протяженность - 0,64 км	Санкт-Петербург, Невский район, от Советского пр. до Заводской ул.	-	-	Расчетный срок	П	Невский
170	5.165	Приневская ул.	Протяженность - 1,59 км	Санкт-Петербург, Невский район, от Октябрьской наб. до границы Ленинградской области	-	-	Расчетный срок	Р	Невский
171	5.250	пр. Пятилеток	Протяженность - 0,69 км	Санкт-Петербург, Невский район, от ул. Ворошилова до Зольной ул.	-	-	Расчетный срок	П	Невский
172	5.159	Русановская ул.	Протяженность - 1,46 км	Санкт-Петербург, Невский район, от Октябрьской наб. до границы Ленинградской области	-	-	Первая очередь	Р	Невский
173	5.310	Складская ул.	Протяженность - 0,52 км	Санкт-Петербург, Невский район, от Союзного пр. до Зольной ул.	-	-	Первая очередь	П	Невский
174	5.144	Тепловозная ул.	Протяженность - 1,57 км	Санкт-Петербург, Невский район, от ул. Юнатов до пер. Слепушкина	-	-	Расчетный срок	Р	Невский
175	5.127	Тепловозная ул.	Протяженность - 1,06 км	Санкт-Петербург, Невский район, от пер. Слепушкина до Южной широтной магистрали	-	-	Первая очередь	П	Невский
176	5.66	Товарищеский пр.	Протяженность - 0,80 км	Санкт-Петербург, Невский район, от ул. Дыбенко до ул. Крыленко	-	-	Первая очередь	П	Невский
177	5.214	ул. Бабушкина (продолжение)	Протяженность - 0,96 км	Санкт-Петербург, Невский район, от Б. Смоленского пр. до ул. Седова	-	-	Первая очередь	П	Невский
178	5.142	ул. Бадаева (продолжение)	Протяженность - 0,15 км	Санкт-Петербург, Невский район, от ул. Бадаева до Союзного пр.	-	-	Первая очередь	П	Невский
179	5.324	ул. Веры Фигнер	Протяженность - 0,42 км	Санкт-Петербург, Невский район, от Караваевской ул. до наб. р. Славянки	-	-	Расчетный срок	П	Невский
180	5.113	ул. Ворошилова (продолжение)	Протяженность - 1,32 км	Санкт-Петербург, Невский район, от Российского пр. до ул. Латышских Стрелков	-	-	Расчетный срок	П	Невский
181	5.141	ул. Ворошилова (продолжение)	Протяженность - 0,16 км	Санкт-Петербург, Невский район, от ул. Бадаева до Союзного пр.	-	-	Первая очередь	П	Невский

1	2	3	4	5	6	7	8	9	10
182	5.408	ул. Дудко	Протяженность - 1,07 км	Санкт-Петербург, Невский район, от ул. Седова до пр. Обуховской Обороны	-	-	Первая очередь	Р	Невский
183	5.7	ул. Дыбенко	Протяженность - 0,86 км	Санкт-Петербург, Невский район, от Дальневосточного пр. до Октябрьской наб.	-	-	Первая очередь	П	Невский
184	5.349	ул. Ольги Берггольц	Протяженность - 0,93 км	Санкт-Петербург, Невский район, от ул. Седова до планируемого продолжения Глухоозёрского шоссе	-	-	Расчетный срок	Р	Невский
185	5.347	ул. Полярников	Протяженность - 0,52 км	Санкт-Петербург, Невский район, от ул. Бабушкина до ул.Седова	-	-	Расчетный срок	Р	Невский
186	5.121	ул. Тельмана	Протяженность - 0,89 км	Санкт-Петербург, Невский район, от Дальневосточного пр. до Октябрьской наб.	-	-	Первая очередь	П	Невский
187	5.312	Фарфоровская ул.	Протяженность - 0,55 км	Санкт-Петербург, Невский район, от ул. Седова до Белевского пр.	-	-	Первая очередь	П	Невский
188	5.346	Южное шоссе	Протяженность - 1,07 км	Санкт-Петербург, Фрунзенский район, от Софийской ул. до Белевского пр.	-	-	Расчетный срок	Р	Невский, Фрунзенский
189	5.216	наб. р. Карповки	Протяженность - 1,11 км	Санкт-Петербург, Петроградский район, от Песочной наб. до ул. Всеволода Вишневского	-	-	Первая очередь	П	Петроградский
190	5.378	Петровская коса	Протяженность - 0,49 км	Санкт-Петербург, Петроградский район, от Петровской пл. в западном направлении	-	-	Первая очередь	Р	Петроградский
191	5.86	Планируемая набережная	Протяженность - 0,99 км	Санкт-Петербург, Петроградский район, от Новоладожской ул. до Лазаревского моста	-	-	Расчетный срок	П	Петроградский
192	5.114	Бобыльская дор. (продолжение)	Протяженность - 0,32 км	Санкт-Петербург, Петродворцовый район, г. Петергоф, от Собственного пр. до Ораниенбаумского шоссе	-	-	Расчетный срок	П	Петродворцовый
193	5.375	Ботаническая ул.	Протяженность - 0,67 км	Санкт-Петербург, Петродворцовый район, г. Петергоф, от Ульяновской ул. до ул. Рождественского	-	-	Расчетный срок	Р	Петродворцовый
194	5.373	Канатный пер.	Протяженность - 1,40 км	Санкт-Петербург, Петродворцовый район, г. Петергоф, от Ропшинского шоссе до ул. Новые Заводы	-	-	Первая очередь	Р	Петродворцовый
195	5.365	Луизинская ул.	Протяженность - 0,54 км	Санкт-Петербург, Петродворцовый район, г. Петергоф, от ул. Юты Бондаровской до Сашинской дор.	-	-	Расчетный срок	Р	Петродворцовый
196	5.282	Планируемая улица	Протяженность - 2,31 км	Санкт-Петербург, Петродворцовый район, г. Петергоф, от пер. Связи до планируемой улицы	-	-	Расчетный срок	П	Петродворцовый

1	2	3	4	5	6	7	8	9	10
197	5.271	Планируемая улица	Протяженность - 2,17 км	Санкт-Петербург, Петродворцовый район, г. Петергоф, от Прогонной ул. до Ропшинского шоссе	-	-	Расчетный срок	П	Петродворцовый
198	5.272	Планируемая улица	Протяженность - 2,17 км	Санкт-Петербург, Петродворцовый район, г. Петергоф, от Ропшинского шоссе до планируемого продолжения ул. Юты Бондаровской	-	-	Первая очередь	П	Петродворцовый
199	5.266	Планируемая улица	Протяженность - 2,05 км	Санкт-Петербург, Петродворцовый район, г. Петергоф, от Канатного пер. до ул. Новые Заводы	-	-	Первая очередь	П	Петродворцовый
200	5.281	Планируемая улица	Протяженность - 1,98 км	Санкт-Петербург, Петродворцовый район, г. Петергоф, от ул. Новые Заводы до планируемой улицы	-	-	Расчетный срок	П	Петродворцовый
201	5.274	Планируемая улица	Протяженность - 1,47 км	Санкт-Петербург, Петродворцовый район, г. Петергоф, от планируемого продолжения ул. Юты Бондаровской до планируемой улицы	-	-	Первая очередь	П	Петродворцовый
202	5.68	Планируемая улица	Протяженность - 1,33 км	Санкт-Петербург, Петродворцовый район, пос. Стрельна, от пр. Будённого до Красносельского шоссе	-	-	Первая очередь	П	Петродворцовый
203	5.189	Планируемая улица	Протяженность - 1,21 км	Санкт-Петербург, Петродворцовый район, пос. Стрельна, от Волхонского шоссе до Красносельского шоссе	-	-	Первая очередь	П	Петродворцовый
204	5.190	Планируемая улица	Протяженность - 1,10 км	Санкт-Петербург, Петродворцовый район, пос. Стрельна, от Санкт-Петербургского шоссе до планируемого продолжения пр. Народного Ополчения	-	-	Первая очередь	П	Петродворцовый
205	5.284	Планируемая улица	Протяженность - 0,91 км	Санкт-Петербург, Петродворцовый район, г. Петергоф, от ул. Новые Заводы до планируемой улицы	-	-	Первая очередь	П	Петродворцовый
206	5.67	Планируемая улица	Протяженность - 0,83 км	Санкт-Петербург, Петродворцовый район, пос. Стрельна, от планируемого продолжения пр. Ветеранов до планируемой улицы	-	-	Первая очередь	П	Петродворцовый
207	5.283	Планируемая улица	Протяженность - 0,81 км	Санкт-Петербург, Петродворцовый район, г. Петергоф, от планируемого продолжения Скороходовской ул. до планируемой улицы	-	-	Расчетный срок	П	Петродворцовый
208	5.276	Планируемая улица	Протяженность - 0,31 км	Санкт-Петербург, Петродворцовый район, г. Петергоф, от ул. Новые Заводы до планируемой улицы	-	-	Первая очередь	П	Петродворцовый

1	2	3	4	5	6	7	8	9	10
209	5.151	Прогонная ул.	Протяженность - 1,08 км	Санкт-Петербург, Петродворцовый район, г. Петергоф, от Озерковой ул. до Скороходовской ул.	-	-	Расчетный срок	Р	Петродворцовый
210	5.270	Прогонная ул.	Протяженность - 0,63 км	Санкт-Петербург, Петродворцовый район, г. Петергоф, от Скороходовской ул. до планируемой улицы	-	-	Расчетный срок	П	Петродворцовый
211	5.364	Сашинская дор.	Протяженность - 0,73 км	Санкт-Петербург, Петродворцовый район, г. Петергоф, от ул. Братьев Горкушенко до Луизинской ул.	-	-	Расчетный срок	Р	Петродворцовый
212	5.63	Скороходовская ул. (продолжение)	Протяженность - 1,28 км	Санкт-Петербург, Петродворцовый район, г. Петергоф, от Ольгинского шоссе до Ропшинского шоссе	-	-	Расчетный срок	П	Петродворцовый
213	5.152	Скороходовская ул.	Протяженность - 0,79 км	Санкт-Петербург, Петродворцовый район, г. Петергоф, от Прогонной ул. до Ольгинского шоссе	-	-	Расчетный срок	Р	Петродворцовый
214	5.275	Скороходовская ул. (продолжение)	Протяженность - 0,63 км	Санкт-Петербург, Петродворцовый район, г. Петергоф, от Ропшинского шоссе до планируемой улицы	-	-	Первая очередь	П	Петродворцовый
215	5.111	Тоннель в створе бульв. Красных Курсантов и Гостилицкой ул.	Протяженность - 0,17 км	Санкт-Петербург, Петродворцовый район, г. Петергоф, от Гостилицкой ул. до ул. Халтурина	-	-	Расчетный срок	П	Петродворцовый
216	5.294	ул. Андрея Воскресенского	Протяженность - 0,45 км	Санкт-Петербург, Петродворцовый район, г. Петергоф, от Заячьего пр. до ул. Дмитрия Соловьева	-	-	Первая очередь	П	Петродворцовый
217	5.363	ул. Братьев Горкушенко	Протяженность - 1,54 км	Санкт-Петербург, Петродворцовый район, г. Петергоф, от Сашинской дор. до границы Ленинградской области	-	-	Расчетный срок	Р	Петродворцовый
218	5.293	ул. Дмитрия Соловьёва	Протяженность - 0,21 км	Санкт-Петербург, Петродворцовый район, г. Петергоф, от ул. Андрея Воскресенского до ул. Николая Филина	-	-	Первая очередь	П	Петродворцовый
219	5.292	ул. Николая Филина	Протяженность - 0,32 км	Санкт-Петербург, Петродворцовый район, г. Петергоф, от ул. Шахматова до ул. Дмитрия Соловьёва	-	-	Первая очередь	П	Петродворцовый
220	5.267	ул. Рождественского	Протяженность - 0,79 км	Санкт-Петербург, Петродворцовый район, г. Петергоф, от Ботанической ул. до Астрономической ул.	-	-	Расчетный срок	П	Петродворцовый
221	5.366	ул. Юты Бондаровской	Протяженность - 0,77 км	Санкт-Петербург, Петродворцовый район, г. Петергоф, от Парковой ул. до Луизинской ул.	-	-	Первая очередь	Р	Петродворцовый

1	2	3	4	5	6	7	8	9	10
222	5.273	ул. Юты Бондаровской (продолжение)	Протяженность - 1,16 км	Санкт-Петербург, Петродворцовый район, г. Петергоф, от Ропшинского шоссе до планируемой улицы	-	-	Первая очередь	П	Петродворцовый
223	5.269	ул. Юты Бондаровской (продолжение)	Протяженность - 1,05 км	Санкт-Петербург, Петродворцовый район, г. Петергоф, от Парковой ул. до Ропшинского шоссе	-	-	Первая очередь	П	Петродворцовый
224	5.51	Ульяновская ул. (продолжение)	Протяженность - 0,19 км	Санкт-Петербург, Петродворцовый район, г. Петергоф, от Университетского пр. до ул. Первого Мая	-	-	Расчетный срок	П	Петродворцовый
225	5.268	Университетский пр.	Протяженность - 2,77 км	Санкт-Петербург, Петродворцовый район, г. Петергоф, от Ульяновской ул. до Гостилицкой ул.	-	-	Первая очередь	П	Петродворцовый
226	5.22	Афанасьевская ул.	Протяженность - 0,51 км	Санкт-Петербург, Приморский район, от Новоколомяжского пр. до Репищевой ул.	-	-	Расчетный срок	П	Приморский
227	5.377	Вокзальная ул.	Протяженность - 1,27 км	Санкт-Петербург, Приморский район, от Коннолахтинского пр. до ул. Красных Партизан	-	-	Первая очередь	Р	Приморский
228	5.31	Гаккелевская ул. (продолжение)	Протяженность - 0,53 км	Санкт-Петербург, Приморский район, от Богатырского пр. до ул. Оптиков	-	-	Расчетный срок	П	Приморский
229	5.368	Заусадебная ул.	Протяженность - 1,23 км	Санкт-Петербург, Приморский район, от Полевой Сабировской ул. до Торфяной дор.	-	-	Расчетный срок	Р	Приморский
230	5.176	Камышовая ул.	Протяженность - 3,20 км	Санкт-Петербург, Приморский район, от Шуваловского пр. до Гаккелевской ул.	-	-	Первая очередь	Р	Приморский
231	5.160	Комендантский пр.	Протяженность - 1,92 км	Санкт-Петербург, Приморский район, от Богатырского пр. и пр. Сизова до Комендантской пл.	-	-	Первая очередь	Р	Приморский
232	5.84	Кургальская ул.	Протяженность - 1,81 км	Санкт-Петербург, Приморский район, от Юнтоловского пр. до Гладышевского пр.	-	-	Первая очередь	П	Приморский
233	5.83	Кургальская ул.	Протяженность - 0,56 км	Санкт-Петербург, Приморский район, от Суздальского шоссе до Юнтоловского пр.	-	-	Первая очередь	П	Приморский
234	5.119	Лисинская ул.	Протяженность - 0,33 км	Санкт-Петербург, Приморский район, от Суздальского шоссе (магистраль М-49) до Юнтоловского пр.	-	-	Первая очередь	П	Приморский
235	5.169	Новоколомяжский пр.	Протяженность - 0,46 км	Санкт-Петербург, Приморский район, от Вербной ул. до ул. Щербакова	-	-	Первая очередь	Р	Приморский

1	2	3	4	5	6	7	8	9	10
236	5.89	Омская ул. (продолжение)	Протяженность - 0,34 км	Санкт-Петербург, Приморский район, от Торжковской ул. до Земледельческой ул.	-	-	Расчетный срок	П	Приморский
237	5.95	Орлово-Денисовский пр.	Протяженность - 2,43 км	Санкт-Петербург, Приморский район, от Шуваловского пр. до Суздальского шоссе	-	-	Первая очередь	П	Приморский
238	5.193	Планируемая улица	Протяженность - 2,21 км	Санкт-Петербург, Приморский район, пос. Лисий Нос, от Приморского шоссе в западном направлении	-	-	Первая очередь	П	Приморский
239	5.194	Планируемая улица	Протяженность - 1,90 км	Санкт-Петербург, Приморский район, пос. Лисий Нос	-	-	Первая очередь	П	Приморский
240	5.200	Планируемая улица	Протяженность - 1,72 км	Санкт-Петербург, Приморский район, от Шуваловского пр. до Высотной ул.	-	-	Первая очередь	П	Приморский
241	5.187	Планируемая улица	Протяженность - 1,44 км	Санкт-Петербург, Приморский район, от Комендантского пр. до планируемого продолжения пр. Авиаконструкторов	-	-	Расчетный срок	П	Приморский
242	5.333	Планируемая улица	Протяженность - 1,00 км	Санкт-Петербург, Приморский район, от Суздальского шоссе до планируемого продолжения Планерной ул.	-	-	Расчетный срок	П	Приморский
243	5.185	Планируемая улица	Протяженность - 0,99 км	Санкт-Петербург, Приморский район, от Комендантского пр. до Парашютной ул.	-	-	Первая очередь	П	Приморский
244	5.195	Планируемая улица	Протяженность - 0,97 км	Санкт-Петербург, Приморский район, пос. Лисий Нос, от Приморского шоссе до планируемой улицы	-	-	Первая очередь	П	Приморский
245	5.192	Планируемая улица	Протяженность - 0,97 км	Санкт-Петербург, Приморский район, пос. Лисий Нос	-	-	Первая очередь	П	Приморский
246	5.197	Планируемая улица	Протяженность - 0,64 км	Санкт-Петербург, Приморский район, пос. Лисий Нос, от Приморского шоссе до планируемой улицы	-	-	Первая очередь	П	Приморский
247	5.198	Планируемая улица	Протяженность - 0,51 км	Санкт-Петербург, Приморский район, пос. Лисий Нос	-	-	Первая очередь	П	Приморский
248	5.280	Планируемая улица	Протяженность - 0,47 км	Санкт-Петербург, Приморский район, от ул. Красных Партизан до магистрали М-32 (Новой ул.)	-	-	Первая очередь	П	Приморский
249	5.199	Планируемая улица	Протяженность - 0,25 км	Санкт-Петербург, Приморский район, пос. Лисий Нос	-	-	Первая очередь	П	Приморский
250	5.196	Планируемая улица	Протяженность - 0,25 км	Санкт-Петербург, Приморский район, пос. Лисий Нос	-	-	Первая очередь	П	Приморский

1	2	3	4	5	6	7	8	9	10
251	5.201	Планируемая улица	Протяженность - 0,09 км	Санкт-Петербург, Приморский район, от планируемой улицы до Лахтинского пр.	-	-	Первая очередь	П	Приморский
252	5.8	Плесецкая ул.	Протяженность - 2,41 км	Санкт-Петербург, Приморский район, от планируемого продолжения Планерной ул. до Парашютной ул.	-	-	Первая очередь	П	Приморский
253	5.369	Полевая Сабировская ул.	Протяженность - 1,54 км	Санкт-Петербург, Приморский район, от Богатырского пр. до Заусадебной ул.	-	-	Расчетный срок	Р	Приморский
254	5.87	Приморский пр.	Протяженность - 0,89 км	Санкт-Петербург, Приморский район, от Яхтенной ул. до ул. Савушкина	-	-	Расчетный срок	П	Приморский
255	5.186	пр. Авиаконструкторов (продолжение)	Протяженность - 2,09 км	Санкт-Петербург, Приморский район, от дор. в Каменку до планируемого продолжения Планерной ул.	-	-	Расчетный срок	П	Приморский
256	5.50	пр. Авиаконструкторов (продолжение)	Протяженность - 1,89 км	Санкт-Петербург, Приморский район, от Глухарской ул. до дор. в Каменку	-	-	Первая очередь	П	Приморский
257	5.9	пр. Королёва (продолжение)	Протяженность - 1,11 км	Санкт-Петербург, Приморский район, от Глухарской ул. до планируемой улицы	-	-	Первая очередь	П	Приморский
258	5.413	Репищева ул.	Протяженность - 0,68 км	Санкт-Петербург, Приморский район, от ул. Щербакова до Афанасьевской ул.	-	-	Расчетный срок	П	Приморский
259	5.125	Солунская ул.	Протяженность - 1,08 км	Санкт-Петербург, Приморский район, от Вербной ул. до 3-й линии 1-й половины	-	-	Первая очередь	П	Приморский
260	5.126	Солунская ул.	Протяженность - 0,29 км	Санкт-Петербург, Приморский район, от Коломяжского пр. до Парашютной ул.	-	-	Первая очередь	П	Приморский
261	5.146	Солунская ул.	Протяженность - 0,13 км	Санкт-Петербург, Приморский район, от Парашютной ул. до 3-й линии 1-й половины	-	-	Первая очередь	Р	Приморский
262	5.88	Стародеревенская ул.	Протяженность - 0,36 км	Санкт-Петербург, Приморский район, от Мебельной ул. до Школьной ул.	-	-	Расчетный срок	П	Приморский
263	5.3	Тбилисская ул. (магистраль № 4)	Протяженность - 0,26 км	Санкт-Петербург, Приморский район, от Солунской ул. до ул. Аккуратова	-	-	Первая очередь	П	Приморский
264	5.4	Туристская ул. (путепровод)	Протяженность - 0,28 км	Санкт-Петербург, Приморский район, от Школьной ул. до Мебельной ул.	-	-	Расчетный срок	П	Приморский

1	2	3	4	5	6	7	8	9	10
265	5.371	ул. Академика Харитона	Протяженность - 1,89 км	Санкт-Петербург, Приморский район, от ул. Лётчика Паршина до Орлово-Денисовского пр.	-	-	Первая очередь	Р	Приморский
266	5.376	ул. Красных Партизан	Протяженность - 0,12 км	Санкт-Петербург, Приморский район, от Вокзальной ул. до планируемой улицы	-	-	Первая очередь	Р	Приморский
267	5.370	ул. Лётчика Паршина	Протяженность - 0,31 км	Санкт-Петербург, Приморский район, от Парашютной ул. до ул. Академика Харитона	-	-	Первая очередь	Р	Приморский
268	5.164	ул. Маршала Новикова	Протяженность - 1,43 км	Санкт-Петербург, Приморский район, от Вербной ул. до Шуваловского пр.	-	-	Расчетный срок	Р	Приморский
269	5.45	ул. Маршала Новикова	Протяженность - 0,68 км	Санкт-Петербург, Приморский район, от Парашютной ул. до Вербной ул.	-	-	Расчетный срок	П	Приморский
270	5.279	ул. Оптиков (продолжение)	Протяженность - 0,85 км	Санкт-Петербург, Приморский район, от Богатырского пр. до Торфяной дор.	-	-	Первая очередь	П	Приморский
271	5.18	Яхтенная ул. (продолжение)	Протяженность - 0,61 км	Санкт-Петербург, Приморский район, от Камышовой ул. до Планерной ул.	-	-	Первая очередь	П	Приморский
272	5.372	2-й Бадаевский проезд	Протяженность - 1,59 км	Санкт-Петербург, Пушкинский район, пос. Шушары, от ул. Ленина до Московского шоссе	-	-	Расчетный срок	Р	Пушкинский
273	5.410	Автозаводский проезд	Протяженность - 1,99 км	Санкт-Петербург, Пушкинский район, пос. Шушары, от Автозаводской ул. до планируемого продолжения Автозаводского проезда	-	-	Первая очередь	Р	Пушкинский
274	5.278	Автозаводский проезд (продолжение)	Протяженность - 1,95 км	Санкт-Петербург, Пушкинский район, пос. Шушары, от Автозаводского проезда до Московского шоссе	-	-	Расчетный срок	П	Пушкинский
275	5.277	Автозаводский проезд (продолжение)	Протяженность - 1,21 км	Санкт-Петербург, Пушкинский район, пос. Шушары, от Автозаводского проезда до Софийской ул.	-	-	Первая очередь	П	Пушкинский
276	5.205	Автомобильная ул.	Протяженность - 0,78 км	Санкт-Петербург, Пушкинский район, пос. Шушары, от Промышленной ул. до Вавиловского проезда	-	-	Первая очередь	П	Пушкинский
277	5.156	Вавиловский проезд, Автомобильная ул.	Протяженность - 1,22 км	Санкт-Петербург, Пушкинский район, г. Пушкин, от Восточного проезда до Колпинского шоссе	-	-	Первая очередь	Р	Пушкинский

1	2	3	4	5	6	7	8	9	10
278	5.227	Вилеровский пер.	Протяженность - 0,53 км	Санкт-Петербург, Пушкинский район, пос. Шушары, от Новгородского пр. до Старорусского пр.	-	-	Первая очередь	П	Пушкинский
279	5.57	Графская дор.	Протяженность - 3,28 км	Санкт-Петербург, Пушкинский район, г. Пушкин, от Анненского бульв. до Павловского шоссе	-	-	Расчетный срок	П	Пушкинский
280	5.56	Графская дор.	Протяженность - 0,81 км	Санкт-Петербург, Пушкинский район, г. Пушкин, от Гусарской ул. до Анненского бульв.	-	-	Первая очередь	П	Пушкинский
281	5.237	Гумилёвская ул.	Протяженность - 1,06 км	Санкт-Петербург, Пушкинский район, г. Пушкин, от Садовой ул. до Графской дор.	-	-	Первая очередь	П	Пушкинский
282	5.44	Детскосельский бульв. (продолжение)	Протяженность - 2,93 км	Санкт-Петербург, Пушкинский район, г. Пушкин, от Железнодорожной ул. до Изборской ул.	-	-	Расчетный срок	П	Пушкинский
283	5.240	Детскосельский бульв. (продолжение)	Протяженность - 1,93 км	Санкт-Петербург, Пушкинский район, г. Пушкин, от Петербургского шоссе до планируемой улицы	-	-	Первая очередь	П	Пушкинский
284	5.15	Железнодорожная ул. (продолжение)	Протяженность - 0,91 км	Санкт-Петербург, Пушкинский район, г. Пушкин, от Детскосельского бульв. до Южной широтной магистрали	-	-	Расчетный срок	П	Пушкинский
285	5.404	Изборская ул.	Протяженность - 0,34 км	Санкт-Петербург, Пушкинский район, пос. Шушары, от Ростовской ул. до планируемой улицы	-	-	Расчетный срок	Р	Пушкинский
286	5.236	Камероновская ул.	Протяженность - 1,99 км	Санкт-Петербург, Пушкинский район, г. Пушкин, от Пущинской ул. до планируемого продолжения Железнодорожной ул.	-	-	Первая очередь	П	Пушкинский
287	5.154	Катлинская дор.	Протяженность - 1,25 км	Санкт-Петербург, Пушкинский район, г. Пушкин, от Гусарской ул. до магистрали в обход Пушкинского аэродрома	-	-	Расчетный срок	Р	Пушкинский
288	5.115	Кокколевская ул.	Протяженность - 2,74 км	Санкт-Петербург, Пушкинский район, пос. Шушары, от Пулковского шоссе до Соколиной ул.	-	-	Расчетный срок	П	Пушкинский
289	5.406	Муромская ул.	Протяженность - 1,17 км	Санкт-Петербург, Пушкинский район, пос. Шушары, Детскосельский, от Колпинского шоссе до планируемой улицы	-	-	Первая очередь	Р	Пушкинский

1	2	3	4	5	6	7	8	9	10
290	5.10	Новгородский пр.	Протяженность - 4,13 км	Санкт-Петербург, Пушкинский район, пос. Шушары, от Чудовской ул. до Шушарской дор.	-	-	Первая очередь	П	Пушкинский
291	5.123	Окуловская ул.	Протяженность - 0,79 км	Санкт-Петербург, Пушкинский район, пос.Шушары, от Чудовской ул. до Старорусского пр.	-	-	Первая очередь	П	Пушкинский
292	5.286	Паровозная дор.	Протяженность - 3,98 км	Санкт-Петербург, Пушкинский район, пос. Шушары, от Московского шоссе до планируемой улицы	-	-	Расчетный срок	П	Пушкинский
293	5.262	Планируемая улица	Протяженность - 4,02 км	Санкт-Петербург, Пушкинский район, г. Пушкин, город-спутник Южный, от транспортной развязки с путепроводом через ж.-д. пути Варшавского направления до Гатчинского шоссе	-	-	Первая очередь	П	Пушкинский
294	5.256	Планируемая улица	Протяженность - 3,58 км	Санкт-Петербург, Пушкинский район, г. Пушкин, от Киевского шоссе до границы Ленинградской области	-	-	Расчетный срок	П	Пушкинский
295	5.91	Планируемая улица	Протяженность - 3,34 км	Санкт-Петербург, Пушкинский район, пос. Шушары, от Софийской ул. до Тосненской ул.	-	-	Расчетный срок	П	Пушкинский
296	5.331	Планируемая улица	Протяженность - 3,20 км	Санкт-Петербург, Пушкинский район, пос. Шушары, Детскосельский	-	-	Расчетный срок	П	Пушкинский
297	5.61	Планируемая улица	Протяженность - 2,91 км	Санкт-Петербург, Пушкинский район, город-спутник Южный, от Красносельского шоссе до планируемой улицы	-	-	Расчетный срок	П	Пушкинский
298	5.230	Планируемая улица	Протяженность - 2,84 км	Санкт-Петербург, Пушкинский район, город-спутник Южный, от планируемой улицы вдоль ж.-д. путей до транспортной развязки с путепроводом через ж.-д. пути Варшавского направления	-	-	Расчетный срок	П	Пушкинский
299	5.118	Планируемая улица	Протяженность - 2,59 км	Санкт-Петербург, Пушкинский район, г. Павловск, от Графской дор. вдоль южной границы г. Пушкина до магистрали в обход Пушкинского аэродрома	-	-	Расчетный срок	П	Пушкинский
300	5.130	Планируемая улица	Протяженность - 2,54 км	Санкт-Петербург, Пушкинский район, пос. Шушары, Детскосельский, от Ям-Ижорского шоссе до границы Ленинградской области	-	-	Расчетный срок	П	Пушкинский

1	2	3	4	5	6	7	8	9	10
301	5.131	Планируемая улица	Протяженность - 2,50 км	Санкт-Петербург, Пушкинский район, пос. Шушары, от Московского шоссе до планируемой улицы, территория между Московским шоссе и СПАД	-	-	Расчетный срок	П	Пушкинский
302	5.203	Планируемая улица	Протяженность - 2,33 км	Санкт-Петербург, Пушкинский район, пос. Шушары, от Промышленной ул. до планируемого продолжения Северской ул.	-	-	Первая очередь	П	Пушкинский
303	5.290	Планируемая улица	Протяженность - 2,31 км	Санкт-Петербург, Пушкинский район, пос. Шушары, от Паровозной дор. до Московского шоссе	-	-	Расчетный срок	П	Пушкинский
304	5.98	Планируемая улица	Протяженность - 2,25 км	Санкт-Петербург, Пушкинский район, пос. Шушары, от Садовой ул. до границы Ленинградской области	-	-	Расчетный срок	П	Пушкинский
305	5.129	Планируемая улица	Протяженность - 2,06 км	Санкт-Петербург, Пушкинский район, пос. Шушары, Детскосельский, от планируемой улицы до Ям-Ижорского шоссе	-	-	Первая очередь	П	Пушкинский
306	5.77	Планируемая улица	Протяженность - 1,95 км	Санкт-Петербург, Пушкинский район, пос. Шушары, Детскосельский, от Ям-Ижорского шоссе до границы Ленинградской области	-	-	Расчетный срок	П	Пушкинский
307	5.46	Планируемая улица	Протяженность - 1,91 км	Санкт-Петербург, Пушкинский район, г. Пушкин, город-спутник Южный, от транспортной развязки с путепроводом через ж.-д. пути Варшавского направления до планируемой улицы	-	-	Расчетный срок	П	Пушкинский
308	5.134	Планируемая улица	Протяженность - 1,75 км	Санкт-Петербург, Пушкинский район, пос. Шушары, от планируемой улицы до Ям-Ижорского шоссе, территория между Московским шоссе и СПАД	-	-	Первая очередь	П	Пушкинский
309	5.202	Планируемая улица	Протяженность - 1,64 км	Санкт-Петербург, Пушкинский район, пос. Шушары, от планируемого продолжения Северской ул. до Ям-Ижорского шоссе	-	-	Первая очередь	П	Пушкинский
310	5.210	Планируемая улица	Протяженность - 1,54 км	Санкт-Петербург, Пушкинский район, пос. Шушары, Детскосельский, южнее Ям-Ижорского шоссе	-	-	Расчетный срок	П	Пушкинский

1	2	3	4	5	6	7	8	9	10
311	5.289	Планируемая улица	Протяженность - 1,50 км	Санкт-Петербург, Пушкинский район, пос. Шушары	-	-	Расчетный срок	П	Пушкинский
312	5.239	Планируемая улица	Протяженность - 1,33 км	Санкт-Петербург, Пушкинский район, пос. Шушары, от Петербургского шоссе до планируемого продолжения ул. Редкое Кузьмино	-	-	Первая очередь	П	Пушкинский
313	5.263	Планируемая улица	Протяженность - 1,43 км	Санкт-Петербург, Пушкинский район, г. Пушкин, город-спутник Южный	-	-	Первая очередь	П	Пушкинский
314	5.265	Планируемая улица	Протяженность - 1,43 км	Санкт-Петербург, Пушкинский район, г. Пушкин, город-спутник Южный, от планируемой улицы до Гатчинского шоссе	-	-	Расчетный срок	П	Пушкинский
315	5.62	Планируемая улица	Протяженность - 1,43 км	Санкт-Петербург, Пушкинский район, г. Пушкин, город-спутник Южный	-	-	Первая очередь	П	Пушкинский
316	5.99	Планируемая улица	Протяженность - 1,36 км	Санкт-Петербург, Пушкинский район, пос. Шушары, территория между Московским шоссе и СПАД	-	-	Первая очередь	П	Пушкинский
317	5.260	Планируемая улица	Протяженность - 1,32 км	Санкт-Петербург, Пушкинский район, г. Пушкин, город-спутник Южный, от транспортной развязки с путепроводом через ж.-д. пути Варшавского направления вдоль участка ж.д. Шоссейная – Верево	-	-	Первая очередь	П	Пушкинский
318	5.92	Планируемая улица	Протяженность - 1,31 км	Санкт-Петербург, Пушкинский район, г. Пушкин, город-спутник Южный	-	-	Первая очередь	П	Пушкинский
319	5.133	Планируемая улица	Протяженность - 1,23 км	Санкт-Петербург, Пушкинский район, пос. Шушары, территория между Московским шоссе и СПАД	-	-	Расчетный срок	П	Пушкинский
320	5.97	Планируемая улица	Протяженность - 1,23 км	Санкт-Петербург, Пушкинский район, пос. Шушары, от планируемого продолжения Детскосельского бульв. до Восточного проезда	-	-	Расчетный срок	П	Пушкинский
321	5.211	Планируемая улица	Протяженность - 1,22 км	Санкт-Петербург, Пушкинский район, пос. Шушары, от Московского шоссе до Паровозной дор.	-	-	Расчетный срок	П	Пушкинский
322	5.213	Планируемая улица	Протяженность - 1,19 км	Санкт-Петербург, Пушкинский район, пос. Шушары, от Ям-Ижорского шоссе в южном направлении	-	-	Расчетный срок	П	Пушкинский

1	2	3	4	5	6	7	8	9	10
323	5.78	Планируемая улица	Протяженность - 1,19 км	Санкт-Петербург, Пушкинский район, пос. Шушары, Детскосельский, южнее Ям-Ижорского шоссе	-	-	Расчетный срок	П	Пушкинский
324	5.257	Планируемая улица	Протяженность - 1,19 км	Санкт-Петербург, Пушкинский район, г. Пушкин, город-спутник Южный	-	-	Первая очередь	П	Пушкинский
325	5.287	Планируемая улица	Протяженность - 1,16 км	Санкт-Петербург, Пушкинский район, пос. Шушары, от Московского шоссе до Паровозной дор.	-	-	Расчетный срок	П	Пушкинский
326	5.79	Планируемая улица	Протяженность - 1,07 км	Санкт-Петербург, Пушкинский район, пос. Шушары, от Московского шоссе до Ижорского бульв.	-	-	Расчетный срок	П	Пушкинский
327	5.55	Планируемая улица	Протяженность - 1,05 км	Санкт-Петербург, Пушкинский район, пос. Шушары, от планируемой улицы до планируемого продолжения Северской ул.	-	-	Расчетный срок	П	Пушкинский
328	5.241	Планируемая улица	Протяженность - 0,59 км	Санкт-Петербург, Пушкинский район, г. Пушкин, от планируемого продолжения Детскосельского бульв. до Кузьминского шоссе	-	-	Первая очередь	П	Пушкинский
329	5.259	Планируемая улица	Протяженность - 0,80 км	Санкт-Петербург, Пушкинский район, г. Пушкин, город-спутник Южный, от Киевского шоссе к ж.д. Варшавского направления	-	-	Первая очередь	П	Пушкинский
330	5.242	Планируемая улица	Протяженность - 0,79 км	Санкт-Петербург, Пушкинский район, г. Пушкин, от планируемого продолжения Детскосельского бульв. до Кузьминского шоссе	-	-	Первая очередь	П	Пушкинский
331	5.264	Планируемая улица	Протяженность - 0,65 км	Санкт-Петербург, Пушкинский район, г. Пушкин, город-спутник Южный	-	-	Первая очередь	П	Пушкинский
332	5.132	Планируемая улица	Протяженность - 0,65 км	Санкт-Петербург, Пушкинский район, пос. Шушары, от планируемой улицы до Ям-Ижорского шоссе, территория между Московским шоссе и СПАД	-	-	Первая очередь	П	Пушкинский
333	5.258	Планируемая улица	Протяженность - 0,54 км	Санкт-Петербург, Пушкинский район, г. Пушкин, город-спутник Южный	-	-	Первая очередь	П	Пушкинский

1	2	3	4	5	6	7	8	9	10
334	5.204	Планируемая улица	Протяженность - 0,51 км	Санкт-Петербург, Пушкинский район, пос. Шушары, от планируемого продолжения Северской ул. до планируемой улицы	-	-	Расчетный срок	П	Пушкинский
335	5.261	Планируемая улица	Протяженность - 0,45 км	Санкт-Петербург, Пушкинский район, г. Пушкин, город-спутник Южный	-	-	Первая очередь	П	Пушкинский
336	5.307	Планируемая улица	Протяженность - 0,44 км	Санкт-Петербург, Пушкинский район, пос. Шушары, Детскосельский	-	-	Расчетный срок	П	Пушкинский
337	5.143	Пограничная Фёдоровская дор.	Протяженность - 0,99 км	Санкт-Петербург, Пушкинский район, г. Павловск, от Звериницкой ул. до Садовой ул.	-	-	Первая очередь	Р	Пушкинский
338	5.140	Пограничная Фёдоровская дор.	Протяженность - 0,82 км	Санкт-Петербург, Пушкинский район, г. Павловск, от ул. Обороны до Звериницкой ул.	-	-	Первая очередь	П	Пушкинский
339	5.54	Пушкинская ул.	Протяженность - 1,04 км	Санкт-Петербург, Пушкинский район, пос. Шушары, от Новгородского пр. до Чудовской ул.	-	-	Первая очередь	П	Пушкинский
340	5.153	Пушкинская ул.	Протяженность - 0,75 км	Санкт-Петербург, Пушкинский район, пос. Шушары, от Новгородского пр. до Валдайской ул.	-	-	Первая очередь	Р	Пушкинский
341	5.117	Пушкинская ул. (продолжение)	Протяженность - 0,33 км	Санкт-Петербург, Пушкинский район, г. Пушкин, от Валдайской ул. до Витебского пр.	-	-	Первая очередь	П	Пушкинский
342	5.235	Пущинская ул.	Протяженность - 0,50 км	Санкт-Петербург, Пушкинский район, г. Пушкин, от Камероновской ул. до Камероновской ул.	-	-	Первая очередь	П	Пушкинский
343	5.393	Рехколовское шоссе	Протяженность - 1,99 км	Санкт-Петербург, Пушкинский район, г. Пушкин, от Киевского шоссе до магистрали в город-спутник Южный	-	-	Расчетный срок	Р	Пушкинский
344	5.409	Ростовская ул.	Протяженность - 3,36 км	Санкт-Петербург, Пушкинский район, пос. Шушары, от Промышленной ул. до Северской ул.	-	-	Расчетный срок	Р	Пушкинский
345	5.107	Синдинская ул.	Протяженность - 2,70 км	Санкт-Петербург, Пушкинский район, пос. Шушары, от Волхонского шоссе до Соколиной ул.	-	-	Расчетный срок	П	Пушкинский

1	2	3	4	5	6	7	8	9	10
346	5.394	Соболевская дор.	Протяженность - 2,77 км	Санкт-Петербург, Пушкинский район, от Волхонского шоссе до Красносельского шоссе	-	-	Первая очередь	Р	Пушкинский
347	5.116	Соколиная ул.	Протяженность - 1,90 км	Санкт-Петербург, Пушкинский район, пос. Шушары, от Сарицкой ул. до Синдинской ул.	-	-	Первая очередь	П	Пушкинский
348	5.53	Старорусский пр.	Протяженность - 2,73 км	Санкт-Петербург, Пушкинский район, пос. Шушары, от Чудовской ул. до Новгородского пр.	-	-	Первая очередь	П	Пушкинский
349	5.407	Туровская ул.	Протяженность - 0,30 км	Санкт-Петербург, Пушкинский район, пос. Шушары, от Ростовской ул. до Колпинского шоссе	-	-	Расчетный срок	Р	Пушкинский
350	5.209	Туровская ул. (продолжение)	Протяженность - 0,84 км	Санкт-Петербург, Пушкинский район, пос. Шушары, от Колпинского шоссе до планируемого продолжения Северской ул.	-	-	Расчетный срок	П	Пушкинский
351	5.21	ул. Архитектора Данини	Протяженность - 0,96 км	Санкт-Петербург, Пушкинский район, г. Пушкин, от ул. Ломоносова до Гусарской ул.	-	-	Первая очередь	П	Пушкинский
352	5.232	ул. Архитектора Данини	Протяженность - 0,94 км	Санкт-Петербург, Пушкинский район, г. Пушкин, от Гусарской ул. до планируемого продолжения Красносельского шоссе	-	-	Расчетный срок	П	Пушкинский
353	5.33	ул. Архитектора Данини (продолжение)	Протяженность - 0,14 км	Санкт-Петербург, Пушкинский район, г. Пушкин, от Павловского шоссе до планируемого продолжения Железнодорожной ул.	-	-	Расчетный срок	П	Пушкинский
354	5.105	ул. Ленина	Протяженность - 2,69 км	Санкт-Петербург, Пушкинский район, пос. Шушары, от Николаевского проезда до Южной широтной магистрали	-	-	Первая очередь	П	Пушкинский
355	5.168	ул. Ломоносова, Садовая ул.	Протяженность - 1,08 км	Санкт-Петербург, Пушкинский район, г. Пушкин, от ул. Архитектора Данини до планируемого продолжения Железнодорожной ул.	-	-	Расчетный срок	Р	Пушкинский
356	5.334	ул. Правды	Протяженность - 0,59 км	Санкт-Петербург, Пушкинский район, г. Павловск, от ул. Мичурина до Елизаветинской ул.	-	-	Расчетный срок	Р	Пушкинский
357	5.106	ул. Редкое Кузьмино (продолжение)	Протяженность - 1,09 км	Санкт-Петербург, Пушкинский район, пос. Шушары, от Усть-Славянского шоссе до Синдинской ул.	-	-	Расчетный срок	П	Пушкинский

1	2	3	4	5	6	7	8	9	10
358	5.405	Центральная ул.	Протяженность - 0,73 км	Санкт-Петербург, Пушкинский район, пос. Шушары, Детскосельский, от Муромской ул. до планируемой улицы	-	-	Первая очередь	Р	Пушкинский
359	5.128	Чудовская ул.	Протяженность - 2,85 км	Санкт-Петербург, Пушкинский район, пос. Шушары, от Новгородского пр. до Пушкинской ул.	-	-	Первая очередь	П	Пушкинский
360	5.339	Школьная ул.	Протяженность - 1,15 км	Санкт-Петербург, Пушкинский район, пос. Шушары, от Старорусского пр. до Чудовской ул.	-	-	Первая очередь	Р	Пушкинский
361	5.403	Ячевский проезд	Протяженность - 0,81 км	Санкт-Петербург, Пушкинский район, г. Пушкин, от шоссе Подбельского до Вавиловского проезда	-	-	Первая очередь	Р	Пушкинский
362	5.400	Балканская пл.	Протяженность - 0,56 км	Санкт-Петербург, Фрунзенский район	-	-	Первая очередь	Р	Фрунзенский
363	5.36	Балканская ул.	Протяженность - 2,63 км	Санкт-Петербург, Фрунзенский район, от ул. Олеко Дундича до планируемого продолжения Бухарестской ул.	-	-	Первая очередь	П	Фрунзенский
364	5.35	Балканская ул.	Протяженность - 1,71 км	Санкт-Петербург, Фрунзенский район, от ул. Димитрова до ул. Ярослава Гашека	-	-	Расчетный срок	П	Фрунзенский
365	5.335	Балканская ул.	Протяженность - 0,24 км	Санкт-Петербург, Фрунзенский район, от ул. Ярослава Гашека до ул. Олеко Дундича	-	-	Первая очередь	Р	Фрунзенский
366	5.302	Будапештская ул. (продолжение)	Протяженность - 0,64 км	Санкт-Петербург, Фрунзенский район, от ул. Фучика до ул. Салова	-	-	Расчетный срок	П	Фрунзенский
367	5.182	Грузинская ул.	Протяженность - 0,10 км	Санкт-Петербург, Фрунзенский район, от Средней ул. до ул. Салова	-	-	Первая очередь	П	Фрунзенский
368	5.183	Грузинская ул.	Протяженность - 0,06 км	Санкт-Петербург, Фрунзенский район, от Касимовской ул. до планируемой улицы	-	-	Первая очередь	П	Фрунзенский
369	5.308	Грузовой проезд	Протяженность - 0,75 км	Санкт-Петербург, Фрунзенский район, от пр. Девятого Января до 3-го Обуховского проезда	-	-	Расчетный срок	П	Фрунзенский
370	5.358	Грузовой проезд	Протяженность - 0,51 км	Санкт-Петербург, Фрунзенский район, от Карпатской ул. до Софийской ул.	-	-	Расчетный срок	Р	Фрунзенский
371	5.392	Задворная ул.	Протяженность - 0,39 км	Санкт-Петербург, Фрунзенский район, от Средней ул. до планируемой улицы	-	-	Первая очередь	Р	Фрунзенский

1	2	3	4	5	6	7	8	9	10
372	5.357	Карпатская ул.	Протяженность - 0,10 км	Санкт-Петербург, Фрунзенский район, от ул. Ярослава Гашека до Грузового проезда	-	-	Расчетный срок	Р	Фрунзенский
373	5.396	Маневровый проезд	Протяженность - 0,25 км	Санкт-Петербург, Фрунзенский район, от пр. Славы до Южного шоссе	-	-	Расчетный срок	Р	Фрунзенский
374	5.233	Планируемая улица	Протяженность - 2,42 км	Санкт-Петербург, Фрунзенский район, от ул. Салова до Лиговского пр.	-	-	Первая очередь	П	Фрунзенский
375	5.228	Планируемая улица	Протяженность - 0,23 км	Санкт-Петербург, Фрунзенский район, от Камчатской ул. до Тосиной ул.	-	-	Первая очередь	П	Фрунзенский
376	5.234	Прогонная ул.	Протяженность - 1,74 км	Санкт-Петербург, Фрунзенский район, от Бухарестской ул. до ул. Салова	-	-	Первая очередь	П	Фрунзенский
377	5.229	Софийская ул. (продолжение)	Протяженность - 0,73 км	Санкт-Петербург, Фрунзенский район, от подключения к Широтной магистрали в створе Фаянсовой ул. – Зольной ул. до Волковского пр.	-	-	Первая очередь	П	Фрунзенский
378	5.163	Тосина ул.	Протяженность - 0,96 км	Санкт-Петербург, Фрунзенский район, от Лиговского пр. до Камчатской ул.	-	-	Первая очередь	Р	Фрунзенский
379	5.350	ул. Олеко Дундича	Протяженность - 0,55 км	Санкт-Петербург, Фрунзенский район, от М. Карпатской ул. до Софийской ул.	-	-	Расчетный срок	Р	Фрунзенский
380	5.379	ул. Ярослава Гашека	Протяженность - 0,65 км	Санкт-Петербург, Фрунзенский район, от Бухарестской ул. до М. Карпатской ул.	-	-	Расчетный срок	Р	Фрунзенский
381	5.304	ул. Ярослава Гашека	Протяженность - 0,12 км	Санкт-Петербург, Фрунзенский район, от М. Карпатской ул. до Карпатской ул.	-	-	Расчетный срок	П	Фрунзенский
382	5.360	Южное шоссе	Протяженность - 1,52 км	Санкт-Петербург, Фрунзенский район, от Софийской ул. до Бухарестской ул.	-	-	Первая очередь	Р	Фрунзенский
383	5.341	Атаманская ул.	Протяженность - 0,47 км	Санкт-Петербург, Центральный район, от Кременчугской ул. до наб. Обводного кан.	-	-	Первая очередь	Р	Центральный
384	5.47	Военная ул.	Протяженность - 0,30 км	Санкт-Петербург, Центральный район, от Товарного пер. до Полтавского проезда	-	-	Расчетный срок	П	Центральный
385	5.162	Полтавский проезд	Протяженность - 0,19 км	Санкт-Петербург, Центральный район, от Полтавской ул. до Военной ул.	-	-	Расчетный срок	Р	Центральный

1	2	3	4	5	6	7	8	9	10
Мостовое сооружение в составе магистральных дорог, магистральных улиц									
1	6.27	Мост через Обводный кан. в створе Подъездного пер.	1 объект	Санкт-Петербург, в створе Подъездного пер., через Обводный кан.	ТИ	-	Расчетный срок	П	Адмиралтейский
2	6.26	Мост через Обводный кан. в створе ул. Циолковского	1 объект	Санкт-Петербург, в створе ул. Циолковского, через Обводный кан.	ТИ	-	Расчетный срок	П	Адмиралтейский
3	6.50	Ново-Адмиралтейский мост	1 объект	Санкт-Петербург, между 17-й и 19-й линиями В.О. через р. Неву	ТИ	-	Расчетный срок	П	Адмиралтейский
4	6.61	Путепровод на Киевской ул.	1 объект	Санкт-Петербург, в створе планируемого продолжения Киевской ул., через ж.-д. пути Балтийского направления	ТИ	-	Расчетный срок	П	Адмиралтейский
5	6.64	Мост через р. Смоленку	1 объект	Санкт-Петербург, в створе продолжения наб. Макарова, через р. Смоленку	ТИ	-	Первая очередь	П	Василеостровский
6	6.70	Парнасский путепровод	1 объект	Санкт-Петербург, в створе пр. Энгельса, через ж.-д. пути Ручьи – Парнас – Парголово	ТИ	-	Первая очередь	Р	Выборгский
7	6.40	Путепровод в створе ул. Первого Мая	1 объект	Санкт-Петербург, пос. Парголово, в створе ул. Первого Мая, через ж.-д. пути Выборгского направления	ТИ	-	Первая очередь	П	Выборгский
8	6.44	Путепровод на пересечении магистрали № 7 и ж.-д. путей Выборгского направления	1 объект	Санкт-Петербург, пос. Парголово, в створе планируемой магистрали № 7, через ж.-д. пути Выборгского направления	ТИ	-	Расчетный срок	П	Выборгский
9	6.10	Путепровод через ж.д. в створе продолжения Горского шоссе	1 объект	Санкт-Петербург, пос. Левашово, на пересечении планируемого продолжения Горского шоссе и ж.-д. путей Выборгского направления	ТИ	-	Расчетный срок	П	Выборгский
10	6.18	Путепровод через ж.-д. пути Выборгского направления в створе дор. в Каменку	1 объект	Санкт-Петербург, на пересечении дор. в Каменку и ж.-д. путей Выборгского направления	ТИ	-	Первая очередь	П	Выборгский
11	6.19	Путепровод через ж.-д. пути на Советской ул.	1 объект	Санкт-Петербург, пос. Левашово, в створе Парковой ул. и Советской ул., через ж.-д. пути Выборгского направления, в районе ж.-д. ст. Песочная	ТИ	-	Первая очередь	П	Выборгский
12	6.47	Арсенальный мост	1 объект	Санкт-Петербург, в створе Арсенальной ул. через р. Неву	ТИ	-	Расчетный срок	П	Калининский
13	6.28	Путепровод в створе Арсенальной ул. и Полюстровского пр.	1 объект	Санкт-Петербург, в створе Арсенальной ул. и Полюстровского пр.	ТИ	-	Расчетный срок	П	Калининский

1	2	3	4	5	6	7	8	9	10
14	6.43	Путепровод в створе Полюстровского пр. и Политехнической ул.	1 объект	Санкт-Петербург, в створе Полюстровского пр. и Политехнической ул., через ж.-д. пути участка Кушелевка – Пискаревка	ТИ	-	Расчетный срок	П	Калининский
15	6.3	Путепровод через ж.-д. линию Кушелевка – Пискаревка	1 объект	Санкт-Петербург, в створе планируемого продолжения Кондратьевского пр., через ж.-д. пути участка Кушелевка – Пискаревка	ТИ	-	Расчетный срок	П	Калининский
16	6.2	Мост через р. Екатерингофку в створе Межевого кан.	1 объект	Санкт-Петербург, северная сторона наб. Обводного кан. от ул. Степана Разина до Межевого кан., через р. Екатерингофку	ТИ	-	Первая очередь	П	Кировский
17	6.14	Путепровод в створе ул. Васи Алексеева	1 объект	Санкт-Петербург, в створе ул. Васи Алексеева, через ж.-д. пути Портовой ветки	ТИ	-	Расчетный срок	П	Кировский
18	6.65	Путепровод в створе ул. Трефолева	1 объект	Санкт-Петербург, в створе ул. Трефолева (планируемое продолжение Лиговского пр.), через ж.-д. пути Балтийского направления	ТИ	-	Расчетный срок	П	Кировский
19	6.15	Путепровод в створе ул. Васи Алексеева через пути Балтийского направления ж.д.	1 объект	Санкт-Петербург, в створе планируемого продолжения ул. Васи Алексеева и Благодатной ул., через ж.-д. пути Балтийского направления	ТИ	-	Расчетный срок	П	Кировский
20	6.22	Мост через р. Ижору	1 объект	Санкт-Петербург, в створе планируемого продолжения Усть-Ижорского шоссе, через р. Ижору	ТИ	-	Первая очередь	П	Колпинский
21	6.23	Путепровод на пересечении продолжения ул. Ремизова и ж.-д. путей Московского направления	1 объект	Санкт-Петербург, в створе ул. Ремизова, через ж.-д. пути Московского направления	ТИ	-	Расчетный срок	П	Колпинский
22	6.77	Путепровод через ж.-д. линию Волховского направления в створе Центральной ул. пос. Металлострой	1 объект	Санкт-Петербург, пос. Металлострой, в створе Центральной ул. и Центрального проезда, через ж.-д. пути Волховского направления	ТИ	-	Расчетный срок	П	Колпинский
23	6.39	Путепровод через ж.-д. пути Московского направления	1 объект	Санкт-Петербург, г. Колпино, в створе Вознесенского шоссе, через ж.-д. пути Московского направления	ТИ	-	Расчетный срок	П	Колпинский
24	6.36	Мост через р. Охту	1 объект	Санкт-Петербург, в створе Брантовской дор. и ул. М. Яблоновки, через р. Охту	ТИ	-	Расчетный срок	П	Красногвардейский

1	2	3	4	5	6	7	8	9	10
25	6.59	Мост через р. Охту	1 объект	Санкт-Петербург, в створе планируемого продолжения Бокситогорской ул., через р. Охту	ТИ	-	Расчетный срок	П	Красногвардейский
26	6.31	Мост через р. Охту	1 объект	Санкт-Петербург, в створе Ржевской ул. и планируемого продолжения пр. Маршала Блюхера, через р. Охту	ТИ	-	Расчетный срок	П	Красногвардейский
27	6.60	Мост через р. Охту	1 объект	Санкт-Петербург, в створе пр. Ударников и Партизанской ул., через р. Охту	ТИ	-	Расчетный срок	П	Красногвардейский
28	6.34	Мост через р. Охту	1 объект	Санкт-Петербург, в створе планируемого продолжения ул. Помяловского и Магнитогорской ул., через р. Охту	ТИ	-	Первая очередь	П	Красногвардейский
29	6.52	Путепровод в створе Васнецовского пр.	1 объект	Санкт-Петербург, в створе Васнецовского пр., через КАД	ТИ	-	Первая очередь	П	Красногвардейский
30	6.78	Путепровод на пересечении продолжения пр. Маршала Блюхера и ж.-д. путей Приозерского направления	1 объект	Санкт-Петербург, в створе продолжения пр. Маршала Блюхера, через ж.-д. пути Приозерского направления	ТИ	-	Расчетный срок	П	Красногвардейский
31	6.53	Путепровод на пересечении продолжения Северного пр. и ж.-д. путей Приозерского направления	1 объект	Санкт-Петербург, в створе Северного пр., через ж.-д. пути Приозерского направления	ТИ	-	Первая очередь	П	Красногвардейский
32	6.30	Путепровод через ж.-д. пути Ладожского направления в створе Екатерининского пр.	1 объект	Санкт-Петербург, в створе Екатерининского пр., через ж.-д. пути участка Ржевка – Пискаревка	ТИ	-	Расчетный срок	П	Красногвардейский
33	6.46	Мост в створе Балтийского бульв.	1 объект	Санкт-Петербург, в створе Балтийского бульв., через Дудергофский кан.	ТИ	-	Первая очередь	П	Красносельский
34	6.49	Мост в створе пр. Патриотов	1 объект	Санкт-Петербург, в створе пр. Патриотов, через Дудергофский кан.	ТИ	-	Первая очередь	П	Красносельский
35	6.37	Путепровод через ж.-д. пути Балтийского направления	1 объект	Санкт-Петербург, Торики, в створе Аннинского шоссе, через ж.-д. пути Балтийского направления	ТИ	-	Расчетный срок	П	Красносельский
36	6.66	Сергиевский путепровод	1 объект	Санкт-Петербург, пос. Стрельна, в створе Красносельского шоссе, через ж.-д. пути Балтийского направления	ТИ	-	Первая очередь	Р	Красносельский
37	6.76	Мост через Южный Водосливной кап.	1 объект	Санкт-Петербург, г. Сестрорецк, в створе ул. Инструментальщиков, через Южный Водосливной кан.	ТИ	-	Расчетный срок	П	Курортный

1	2	3	4	5	6	7	8	9	10
38	6.72	Путепровод в створе Коннолахтинской дор.	1 объект	Санкт-Петербург, пос. Левашово, в створе Коннолахтинской дор., через КАД с примыканием к Левашовскому шоссе	ТИ	-	Первая очередь	Р	Курортный
39	6.25	Путепровод на пересечении планируемой магистрали М-1, Левашовского шоссе и КАД	1 объект	Санкт-Петербург, г. Сестрорецк, на пересечении планируемой магистрали М-1, Левашовского шоссе и КАД	ТИ	-	Расчетный срок	П	Курортный
40	6.32	Путепровод через ж.-д. пути в створе Рощинского шоссе	1 объект	Санкт-Петербург, пос. Ушково, в створе Рощинского шоссе, через ж.-д. пути Выборгское направления	ТИ	-	Расчетный срок	П	Курортный
41	6.20	Путепровод через ж.-д. пути соединительной ветки Курорт – Белоостров в створе Нового шоссе в районе ж.-д. ст. Белоостров	1 объект	Санкт-Петербург, в створе Нового шоссе, через ж.-д. пути соединительной ветки Курорт – Белоостров, в районе ж.-д. ст. Белоостров	ТИ	-	Первая очередь	П	Курортный
42	6.54	Путепровод в створе планируемого продолжения Новоизмайловского пр.	1 объект	Санкт-Петербург, в створе планируемого продолжения Новоизмайловского пр., через М. Митрофаньевскую ул.	ТИ	-	Расчетный срок	П	Московский
43	6.79	Путепровод в створе планируемого продолжения Новоизмайловского пр.	1 объект	Санкт-Петербург, в створе планируемого продолжения Новоизмайловского пр., через планируемое продолжение Лиговского пр.	ТИ	-	Расчетный срок	П	Московский
44	6.57	Путепровод через соединительную линию ж.д. в створе Порховской ул.	1 объект	Санкт-Петербург, в створе Порховской ул., через ж.-д. пути соединительной линией Южное полукольцо – ст. Шоссейная	ТИ	-	Расчетный срок	П	Московский
45	6.63	Мост через р. Неву в створе магистрали от пр. Стачек до пр. Энергетиков	1 объект	Санкт-Петербург, в створе Б. Смоленского пр., через р. Неву	ТИ	-	Первая очередь	П	Невский
46	6.1	Мост через р. Неву в створе Фаянсовой ул. – Зольной ул.	1 объект	Санкт-Петербург, в створе Фаянсовой ул. – Зольной ул., через р. Неву	ТИ	-	Первая очередь	П	Невский
47	6.89	Мост через р. Славянку	1 объект	Санкт-Петербург, в створе планируемой Гудиловской ул., через р. Славянку	ТИ	-	Расчетный срок	П	Невский
48	6.67	Невский путепровод	1 объект	Санкт-Петербург, в створе Ивановской ул. и пр. Славы, через ж.-д. пути Московского направления	ТИ	-	Расчетный срок	Р	Невский
49	6.84	Путепровод в створе ул. Юннатов	1 объект	Санкт-Петербург, в створе ул. Юннатов, через ж.-д. пути Волховского направления	ТИ	-	Первая очередь	П	Невский

1	2	3	4	5	6	7	8	9	10
50	6.5	Путепровод на пересечении Южной широтной магистрали и ж.-д. путей Волховского направления	1 объект	Санкт-Петербург, в створе планируемой Южной широтной магистрали, через ж.-д. пути Волховского направления	ТИ	-	Первая очередь	П	Невский
51	6.71	Путепровод Нева	1 объект	Санкт-Петербург, в створе Народной ул., через ж.-д. пути участка Нева – Заневский Пост-II	ТИ	-	Расчетный срок	Р	Невский
52	6.74	Рыбацкий мост	1 объект	Санкт-Петербург, в створе Рыбацкого пр., через р. Славянку	ТИ	-	Первая очередь	Р	Невский
53	6.73	Аптекарский мост	1 объект	Санкт-Петербург, в створе Петроградской наб. и Аптекарской наб., через р. Карповку	ТИ	-	Расчетный срок	Р	Петроградский
54	6.38	Путепровод в створе ул. Дашкевича и Прогонной ул. на пересечении с ж.-д. путями Балтийского направления	1 объект	Санкт-Петербург, г. Петергоф, в створе ул. Дашкевича и Прогонной ул., через ж.-д. пути Балтийского направления	ТИ	-	Расчетный срок	П	Петродворцовый
55	6.62	Путепровод через ж.-д. пути Балтийского направления в створе Волхонского шоссе	1 объект	Санкт-Петербург, в створе Волхонского шоссе, через ж.-д. пути Балтийского направления	ТИ	-	Расчетный срок	П	Петродворцовый
56	6.16	Путепровод через ж.-д. пути Балтийского направления в створе Дворцового пр. – Морской ул. в г. Ломоносове	1 объект	Санкт-Петербург, г. Ломоносов, в створе Дворцового пр. и Морской ул., через ж.-д. пути Балтийского направления	ТИ	-	Первая очередь	П	Петродворцовый
57	6.17	Путепровод через ж.-д. пути Балтийского направления в створе Ропшинского шоссе в г. Петергофе	1 объект	Санкт-Петербург, г. Петергоф, в створе Ропшинского шоссе, через ж.-д. пути Балтийского направления	ТИ	-	Первая очередь	П	Петродворцовый
58	6.86	Мост через р. Юнтоловку	1 объект	Санкт-Петербург, в створе планируемого Гладышевского пр., через р. Юнтоловку	ТИ	-	Первая очередь	П	Приморский
59	6.81	Путепровод в створе планируемой улицы через ж.-д. пути Сестрорецкого направления и Приморское шоссе с подключением к Шуваловскому пр.	1 объект	Санкт-Петербург, в створе планируемой улицы через ж.-д. пути Сестрорецкого направления и Приморское шоссе	ТИ	-	Первая очередь	П	Приморский
60	6.51	Путепровод магистрали № 7	1 объект	Санкт-Петербург, в створе планируемой магистрали № 7, через Удельный парк	Р2	-	Расчетный срок	П	Приморский
61	6.80	Путепровод на пересечении Приморского шоссе и Владимирского пр.	1 объект	Санкт-Петербург, г. Сестрорецк, в створе Владимирского пр. и планируемой улицы, через Приморское шоссе и Сестрорецкое направление ж.д.	ТИ	-	Первая очередь	П	Приморский

1	2	3	4	5	6	7	8	9	10
62	6.75	Путепровод через ж.-д. пути в створе Шуваловского пр.	1 объект	Санкт-Петербург, в створе Шуваловского пр., через ж.-д. пути необщего пользования	ТИ	-	Первая очередь	П	Приморский
63	6.55	Путепровод через ж.-д. пути Сестрорецкого направления в створе продолжения Стародеревенской ул.	1 объект	Санкт-Петербург, в створе продолжения Стародеревенской ул., через ж.-д. пути Сестрорецкого направления	ТИ	-	Расчетный срок	П	Приморский
64	6.24	Путепровод через ж.-д. пути Сестрорецкого направления в створе продолжения Байконурской ул.	1 объект	Санкт-Петербург, в створе продолжения Байконурской ул., через ж.-д. пути Сестрорецкого направления	ТИ	-	Расчетный срок	П	Приморский
65	6.85	Мост через р. Пулковку	1 объект	Санкт-Петербург, пос. Шушары, в створе планируемого продолжения ул. Редкое Кузьмино, через р. Пулковку	ТИ	-	Первая очередь	П	Пушкинский
66	6.42	Путепровод в створе Московского шоссе на пересечении с ж.-д. путями Витебского направления	1 объект	Санкт-Петербург, пос. Тярлево, в створе Московского шоссе, через ж.-д. пути Витебского направления	ТИ	-	Первая очередь	П	Пушкинский
67	6.8	Путепровод в створе планируемой магистрали № 2 через ж.-д. пути Варшавского направления	1 объект	Санкт-Петербург, город-спутник Южный, на пересечении планируемой магистрали № 2 и ж.-д. путей Варшавского направления	ТИ	-	Расчетный срок	П	Пушкинский
68	6.6	Путепровод в створе планируемой Южной широтной магистрали	1 объект	Санкт-Петербург, в створе планируемой Южной широтной магистрали, через СПАД	ТИ	-	Расчетный срок	П	Пушкинский
69	6.82	Путепровод на пересечении Московского шоссе и Торопецкой ул.	1 объект	Санкт-Петербург, пос. Шушары, на пересечении Московского шоссе и Торопецкой ул.	ТИ	-	Первая очередь	П	Пушкинский
70	6.45	Путепровод на пересечении Ям-Ижорского шоссе и СПАД	1 объект	Санкт-Петербург, на пересечении Ям-Ижорского шоссе и СПАД	ТИ	-	Первая очередь	П	Пушкинский
71	6.48	Путепровод в створе Бухарестской ул.	1 объект	Санкт-Петербург, в створе Бухарестской ул. и Автозаводского проезда, через ж.-д. пути участка Купчинская – Рыбацкое и КАД	ТИ	-	Расчетный срок	П	Фрунзенский
72	6.83	Путепровод на пересечении Бухарестской ул. и планируемой улицы вдоль Северного ж.-д. полукольца	1 объект	Санкт-Петербург, в створе планируемой улицы, вдоль Северного ж.-д. полукольца, через Бухарестскую ул.	ТИ	-	Первая очередь	П	Фрунзенский
73	6.87	Путепровод через главные ж.-д. пути Санкт-Петербург – Москва у Нефтяной дор.	1 объект	Санкт-Петербург, Московское направление ж.д., путепровод через главные пути Санкт-Петербург – Москва у Нефтяной дор., литера А	ТИ	-	Первая очередь	Р	Фрунзенский

1	2	3	4	5	6	7	8	9	10
74	6.68	Цимбалинский путепровод	1 объект	Санкт-Петербург, в створе ул. Белы Куна и Цимбалинской ул., через ж.-д. пути Московского направления	ТИ	-	Первая очередь	Р	Фрунзенский
Тоннель в составе магистральных дорог, магистральных улиц									
1	9.11	Тоннель на пересечении северной наб. Обводного кан. и Старо-Петергофского пр.	1 объект	Санкт-Петербург, на пересечении северной наб. Обводного кан. и Старо-Петергофского пр	ТИ	-	Первая очередь	П	Адмиралтейский
2	9.12	Тоннель на пересечении южной наб. Обводного кан. и Старо-Петергофского пр.	1 объект	Санкт-Петербург, на пересечении южной наб. Обводного кан. и Старо-Петергофского пр.	ТИ	-	Первая очередь	П	Адмиралтейский
3	9.19	Тоннель на пересечении северной наб. Обводного кан. и Измайловского пр.	1 объект	Санкт-Петербург, на пересечении северной наб. Обводного кан. и Измайловского пр.	ТИ	-	Расчетный срок	П	Адмиралтейский
4	9.4	Тоннель на пересечении южной наб. Обводного кан. и Московского пр.	1 объект	Санкт-Петербург, на пересечении южной наб. Обводного кан. и Московского пр.	ТИ	-	Первая очередь	П	Адмиралтейский
5	9.3	Тоннель по южной наб. Обводного кан. от ул. Розенштейна до Парфёновской ул.	1 объект	Санкт-Петербург, южная наб. Обводного кан. от ул. Розенштейна до Парфёновской ул.	ТИ	-	Расчетный срок	П	Адмиралтейский
6	9.20	Тоннель в створе магистрали № 7	1 объект	Санкт-Петербург, под ж.-д. путями Ладожского направления	ТИ	-	Расчетный срок	П	Выборгский
7	9.16	Тоннель в створе магистрали № 7	1 объект	Санкт-Петербург, пос. Парголово, на пересечении магистрали № 7, Суздальского шоссе, ж.-д. путей Выборгского направления и Выборгского шоссе	ТИ	-	Расчетный срок	П	Выборгский
8	9.25	Тоннель на пересечении Северного пр. и ул. Есенина	1 объект	Санкт-Петербург, на пересечении Северного пр. и ул. Есенина	ТИ	-	Расчетный срок	П	Выборгский
9	9.8	Тоннель через ж.-д. пути с подключением Гренадерской ул. с Чугунной ул.	1 объект	Санкт-Петербург, на пересечении ж.-д. путей Выборгского направления и Гренадерской ул. – Чугунной ул.	ТИ	-	Расчетный срок	П	Калининский
10	9.7	Тоннель на пересечении ж.-д. путей Выборгского направления с подключением ул. Академика Лебедева и Минеральной ул.	1 объект	Санкт-Петербург, на пересечении ж.-д. путей Выборгского направления и ул. Академика Лебедева – Минеральной ул.	ТИ	-	Расчетный срок	П	Калининский
11	9.13	Тоннель на пересечении ул. Маршала Мерецкова и Петергофского шоссе	1 объект	Санкт-Петербург, на пересечении ул. Маршала Мерецкова и Петергофского шоссе	Р2	-	Расчетный срок	П	Красносельский

1	2	3	4	5	6	7	8	9	10
12	9.5	Тоннель в створе планируемого продолжения Новоизмайловского пр.	1 объект	Санкт-Петербург, на пересечении М. Митрофаньевской ул. и планируемого продолжения Новоизмайловского пр.	Р2	-	Расчетный срок	П	Московский
13	9.2	Тоннель на пересечении Широтной скоростной магистрали и планируемого продолжения Новоизмайловского пр.	1 объект	Санкт-Петербург, на пересечении Широтной скоростной магистрали и планируемого продолжения Новоизмайловского пр.	ТИ	-	Первая очередь	П	Московский
14	9.15	Тоннель от пр. Народного Ополчения до Бассейной ул.	1 объект	Санкт-Петербург, в створе планируемого продолжения ул. Народного Ополчения до Бассейной ул.	ТИ	-	Расчетный срок	П	Московский
15	9.26	Тоннель в створе Южного шоссе	1 объект	Санкт-Петербург, в створе бульв. Красных Зорь под ж.д. Московского направления	ТИ	-	Расчетный срок	П	Невский
16	9.21	Тоннель под р. Невой в створе Фаянсовой ул. – Зольной ул.	1 объект	Санкт-Петербург, в створе Фаянсовой ул. – Зольной ул.	ТИ	-	Первая очередь	П	Невский
17	9.9	Тоннель в створе Аптекарской наб. от ул. Академика Павлова до Каменноостровского моста	1 объект	Санкт-Петербург, Аптекарская наб. от ул. Академика Павлова до Каменноостровского моста	-	-	Расчетный срок	П	Петроградский
18	9.14	Тоннель в створе Блан-Менильской ул.	1 объект	Санкт-Петербург, в створе Блан-Менильской ул. через ж.-д. пути Ораниенбаумского направления	ТИ	-	Расчетный срок	П	Петродворцовый
19	9.18	Тоннель в створе бульв. Красных Курсантов и Гостилицкой ул.	1 объект	Санкт-Петербург, в створе бульв. Красных Курсантов и Гостилицкой ул. через ж.-д. пути Ораниенбаумского направления	ТИ	-	Расчетный срок	П	Петродворцовый
20	9.24	Тоннель в створе ул. Дашкевича и Прогонной ул. на пересечении с ж.-д. путями Балтийского направления	1 объект	Санкт-Петербург, г. Петергоф, в створе ул. Дашкевича и Прогонной ул. на пересечении с ж.-д. путями Балтийского направления	ТИ	-	Расчетный срок	П	Петродворцовый
21	9.17	Тоннель в створе магистрали № 7	1 объект	Санкт-Петербург, от Политехнической ул. до Скобелевского пр.	Р2	-	Расчетный срок	П	Приморский
22	9.28	Тоннель в створе планируемой улицы через ж.-д. пути Сестрорецкого направления и Приморское шоссе с подключением к Шуваловскому пр.	1 объект	Санкт-Петербург, в створе планируемой улицы через ж.-д. пути Сестрорецкого направления и Приморское шоссе с подключением к Шуваловскому пр.	ТИ	-	Первая очередь	П	Приморский

1	2	3	4	5	6	7	8	9	10
23	9.27	Тоннель в створе планируемого продолжения Софийской ул.	1 объект	Санкт-Петербург, на пересечении планируемого продолжения Софийской ул. и линии Северного ж.-д. полукольца	ТИ	-	Расчетный срок	П	Фрунзенский
24	9.22	Тоннель в створе Грузового проезда под ж.д. в производственной зоне Обухово	1 объект	Санкт-Петербург, на пересечении соединительной ветки ж.д. Купчино – Обухово и Грузового проезда	ТИ	-	Расчетный срок	П	Фрунзенский
25	9.10	Тоннель на пересечении южной наб. Обводного кан. и Лиговского пр.	1 объект	Санкт-Петербург, на пересечении южной наб. Обводного кан. и Лиговского пр.	ТИ	-	Расчетный срок	П	Фрунзенский
26	9.6	Орловский тоннель	1 объект	Санкт-Петербург, в створе Пискарёвского пр. под р. Невой	-	-	Расчетный срок	П	Центральный
27	9.23	Тоннель через ж.-д. пути Московского направления в створе Товарного пер. и ул. Черняховского	1 объект	Санкт-Петербург, на пересечении ж.-д. путей Московского направления и планируемого продолжения ул. Черняховского	ТИ	-	Расчетный срок	П	Центральный
Транспортная развязка в разных уровнях в составе магистральных дорог, магистральных улиц									
1	8.96	Транспортная развязка на пересечении Введенского кан., Рыбинской ул. и наб. Обводного кан.	1 объект	Санкт-Петербург, на пересечении Введенского кан., Рыбинской ул. и наб. Обводного кан.	ТИ	-	Расчетный срок	П	Адмиралтейский
2	8.107	Транспортная развязка на подключении пр. Крузенштерна к ЗСД	1 объект	Санкт-Петербург, на пересечении ЗСД и Морской наб.	ТИ	-	Первая очередь	Р	Василеостровский
3	8.7	Транспортная развязка на подключении Шкиперского протока к ЗСД	1 объект	Санкт-Петербург, на пересечении ЗСД и Шкиперского протока	ТИ	-	Первая очередь	П	Василеостровский
4	8.66	Транспортная развязка на пл. Мужества	1 объект	Санкт-Петербург, пл. Мужества	ТИ	-	Расчетный срок	П	Выборгский
5	8.65	Транспортная развязка на Светлановской пл.	1 объект	Санкт-Петербург, Светлановская пл.	ТИ	-	Расчетный срок	П	Выборгский
6	8.40	Транспортная развязка в районе Поклонной Горы	1 объект	Санкт-Петербург, на пересечении пр. Энгельса, Выборгского шоссе, Северного пр. и пр. Мориса Тореза	ТИ	-	Первая очередь	П	Выборгский
7	8.77	Транспортная развязка на пересечении магистрали № 7 и Выборгского шоссе	1 объект	Санкт-Петербург, пос. Парголово, на пересечении магистрали № 7 и Выборгского шоссе	ТИ	-	Расчетный срок	П	Выборгский
8	8.121	Транспортная развязка на пересечении Приозерского шоссе и Выборгского шоссе	1 объект	Санкт-Петербург, пос. Парголово, Осиновая Роща, на пересечении Приозерского шоссе и Выборгского шоссе	ТИ	-	Первая очередь	П	Выборгский

1	2	3	4	5	6	7	8	9	10
9	8.100	Транспортная развязка на пересечении шоссе Революции и Пискарёвского пр. (Орловский тоннель)	1 объект	Санкт-Петербург, на пересечении шоссе Революции и Пискарёвского пр.	ТИ	-	Расчетный срок	П	Калининский
10	8.74	Транспортная развязка на пересечении Кушелевской дор. и пр. Маршала Блюхера	1 объект	Санкт-Петербург, на пересечении Кушелевской дор. и пр. Маршала Блюхера	ТИ	-	Первая очередь	П	Калининский
11	8.15	Транспортная развязка на пересечении Пискарёвского пр. и пр. Маршала Блюхера	1 объект	Санкт-Петербург, на пересечении Пискарёвского пр. и пр. Маршала Блюхера	ТИ	-	Расчетный срок	П	Калининский
12	8.16	Транспортная развязка на пересечении Пискарёвского пр. и пр. Металлистов	1 объект	Санкт-Петербург, на пересечении Пискарёвского пр. и пр. Металлистов	ТИ	-	Расчетный срок	П	Калининский
13	8.86	Транспортная развязка на пересечении Полюстровского пр., Менделеевской ул., Литовской ул. и планируемого продолжения Арсенальной ул.	1 объект	Санкт-Петербург, на пересечении Полюстровского пр., Менделеевской ул., Литовской ул. и планируемого продолжения Арсенальной ул.	ТИ	-	Расчетный срок	П	Калининский
14	8.4	Транспортная развязка на пересечении пр. Непокорённых и Гражданского пр.	1 объект	Санкт-Петербург, на пересечении пр. Непокорённых и Гражданского пр.	ТИ	-	Первая очередь	П	Калининский
15	8.39	Транспортная развязка на пересечении Северного пр. и Светлановского пр.	1 объект	Санкт-Петербург, на пересечении Северного пр. и Светлановского пр.	ТИ	-	Расчетный срок	П	Калининский
16	8.38	Транспортная развязка на пересечении Северного пр. и пр. Культуры	1 объект	Санкт-Петербург, на пересечении Северного пр. и пр. Культуры	ТИ	-	Расчетный срок	П	Калининский
17	8.3	Транспортная развязка на пересечении Северного пр. и ул. Руставели	1 объект	Санкт-Петербург, на пересечении Северного пр. и ул. Руставели	ТИ	-	Первая очередь	П	Калининский
18	8.13	Транспортная развязка на пересечении Дачного пр., пр. Стачек и Ленинского пр.	1 объект	Санкт-Петербург, на пересечении Дачного пр., пр. Стачек и Ленинского пр.	ТИ	-	Первая очередь	П	Кировский
19	8.41	Транспортная развязка на пересечении Краснопутиловской ул. и ж.-д. путей перегона ст. Автово – ст. Нарвская	1 объект	Санкт-Петербург, на пересечении Краснопутиловской ул. и ж.-д. путей перегона ст. Автово – ст. Нарвская	ТИ	-	Первая очередь	П	Кировский

1	2	3	4	5	6	7	8	9	10
20	8.12	Транспортная развязка на пересечении Ленинского пр. и пр. Народного Ополчения	1 объект	Санкт-Петербург, на пересечении Ленинского пр. и пр. Народного Ополчения	ТИ	-	Первая очередь	П	Кировский
21	8.46	Транспортная развязка на пересечении планируемой улицы и пр. Народного Ополчения	1 объект	Санкт-Петербург, на пересечении планируемой улицы и пр. Народного Ополчения	ТИ	-	Расчетный срок	П	Кировский
22	8.17	Транспортная развязка на пересечении Широтной скоростной магистрали и ЗСД	1 объект	Санкт-Петербург, на пересечении Широтной скоростной магистрали и ЗСД	ТИ	-	Первая очередь	П	Кировский
23	8.95	Транспортная развязка на пересечении Усть-Ижорского шоссе и Петрозаводского шоссе	1 объект	Санкт-Петербург, на пересечении Усть-Ижорского шоссе и Петрозаводского шоссе	ТИ	-	Первая очередь	П	Колпинский
24	8.127	Транспортная развязка на пересечении Колпинского шоссе и Софийской ул.	1 объект	Санкт-Петербург, на пересечении Колпинского шоссе и Софийской ул.	ТИ	-	Расчетный срок	П	Колпинский
25	8.87	Транспортная развязка на пересечении магистрали г. Колпино – пос. Металлострой – ул. Кибальчича – Глухоозёрское шоссе и Южной широтной магистрали	1 объект	Санкт-Петербург, на пересечении магистрали г. Колпино – пос. Металлострой – ул. Кибальчича – Глухоозёрское шоссе и Южной широтной магистрали	ТИ	-	Первая очередь	П	Колпинский
26	8.27	Транспортная развязка на пересечении Южной широтной магистрали и Софийской ул.	1 объект	Санкт-Петербург, на пересечении Южной широтной магистрали и Софийской ул.	ТИ	-	Первая очередь	П	Колпинский
27	8.94	Транспортная развязка с путепроводом через ж.-д. пути Волховского направления в створе Усть-Ижорского шоссе	1 объект	Санкт-Петербург, на пересечении Усть-Ижорского шоссе и ж.-д. путей Волховского направления	ТИ	-	Первая очередь	П	Колпинский
28	8.49	Транспортная развязка на Красногвардейской пл.	1 объект	Санкт-Петербург, Красногвардейская пл.	ТИ	-	Расчетный срок	П	Красногвардейский
29	8.108	Транспортная развязка на пересечении Заневского пр. и Малоохтинского пр.	1 объект	Санкт-Петербург, на пересечении Заневского пр. и Малоохтинского пр.	ТИ	-	Первая очередь	Р	Красногвардейский
30	8.71	Транспортная развязка на пересечении Заневского пр. и пр. Энергетиков	1 объект	Санкт-Петербург, на пересечении Заневского пр. и пр. Энергетиков	ТИ	-	Первая очередь	П	Красногвардейский

1	2	3	4	5	6	7	8	9	10
31	8.2	Транспортная развязка на пересечении Пискарёвского пр. и Свердловской наб.	1 объект	Санкт-Петербург, на пересечении Пискарёвского пр. и Свердловской наб.	ТИ	-	Первая очередь	П	Красногвардейский
32	8.52	Транспортная развязка на пересечении планируемого продолжения Бокситогорской ул. и шоссе Революции	1 объект	Санкт-Петербург, на пересечении планируемого продолжения Бокситогорской ул. и шоссе Революции	ТИ	-	Расчетный срок	П	Красногвардейский
33	8.53	Транспортная развязка на пересечении Муринской дор. и Пискарёвского пр.	1 объект	Санкт-Петербург, на пересечении Муринской дор. и Пискарёвского пр.	ТИ	-	Первая очередь	П	Красногвардейский
34	8.119	Транспортная развязка на пересечении Северного пр. и Пискарёвского пр.	1 объект	Санкт-Петербург, на пересечении Северного пр. и Пискарёвского пр.	ТИ	-	Расчетный срок	П	Красногвардейский
35	8.126	Транспортная развязка на пересечении ул. Коммуны и ж.-д. путей Ладожского направления	1 объект	Санкт-Петербург, ул. Коммуны от Лапинского пр. до Шафировского пр.	ТИ	-	Расчетный срок	П	Красногвардейский
36	8.9	Транспортная развязка на пересечении ул. Руставели, Пискарёвского пр. и Екатерининского пр.	1 объект	Санкт-Петербург, на пересечении ул. Руставели, Пискарёвского пр. и Екатерининского пр.	ТИ	-	Расчетный срок	П	Красногвардейский
37	8.11	Транспортная развязка на пересечении шоссе Революции и пр. Энергетиков	1 объект	Санкт-Петербург, на пересечении шоссе Революции и пр. Энергетиков	ТИ	-	Расчетный срок	П	Красногвардейский
38	8.123	Транспортная развязка на пересечении Широтной скоростной магистрали и пр. Солидарности	1 объект	Санкт-Петербург, на пересечении Широтной скоростной магистрали и пр. Солидарности	ТИ	-	Первая очередь	П	Красногвардейский
39	8.55	Транспортная развязка на Кингисеппском шоссе	1 объект	Санкт-Петербург, примыкание обхода г. Красное Село к Кингисеппскому шоссе	ТИ	-	Первая очередь	П	Красносельский
40	8.82	Транспортная развязка на пересечении ул. Маршала Мерецкова и Петергофского шоссе	1 объект	Санкт-Петербург, на пересечении ул. Маршала Мерецкова и Петергофского шоссе	ТИ	-	Расчетный срок	П	Красносельский
41	8.120	Транспортная развязка на пересечении магистрали № 15 и ж.-д. путей Балтийского направления	1 объект	Санкт-Петербург, на пересечении магистрали № 15 и ж.-д. путей Балтийского направления	ТИ	-	Расчетный срок	П	Красносельский

1	2	3	4	5	6	7	8	9	10
42	8.8	Транспортная развязка на пересечении Петергофского шоссе и пр. Маршала Жукова	1 объект	Санкт-Петербург, на пересечении Петергофского шоссе и пр. Маршала Жукова	ТИ	-	Первая очередь	П	Красносельский
43	8.124	Транспортная развязка на пересечении пр. Ветеранов и магистрали № 15	1 объект	Санкт-Петербург, на пересечении пр. Ветеранов и магистрали № 15	ТИ	-	Расчетный срок	П	Красносельский
44	8.67	Транспортная развязка на пересечении пр. Маршала Жукова и Ленинского пр.	1 объект	Санкт-Петербург, на пересечении пр. Маршала Жукова и Ленинского пр.	ТИ	-	Расчетный срок	П	Красносельский
45	8.43	Транспортная развязка на пересечении пр. Маршала Жукова и пр. Ветеранов	1 объект	Санкт-Петербург, на пересечении пр. Маршала Жукова и пр. Ветеранов	ТИ	-	Расчетный срок	П	Красносельский
46	8.44	Транспортная развязка на пересечении ул. Доблести и Петергофского шоссе	1 объект	Санкт-Петербург, на пересечении ул. Доблести и Петергофского шоссе	ТИ	-	Расчетный срок	П	Красносельский
47	8.54	Транспортная развязка на пересечении Приморского шоссе и Зеленогорского шоссе	1 объект	Санкт-Петербург, на пересечении Приморского шоссе и Зеленогорского шоссе	ТИ	-	Расчетный срок	П	Курортный
48	8.91	Транспортная развязка на пересечении Приморского шоссе и Песчаной ул.	1 объект	Санкт-Петербург, г. Сестрорецк, на пересечении Приморского шоссе и Песчаной ул.	ТИ	-	Расчетный срок	П	Курортный
49	8.90	Транспортная развязка на пересечении Приморского шоссе и ул. Инструментальщиков	1 объект	Санкт-Петербург, на пересечении Приморского шоссе и ул. Инструментальщиков	ТИ	-	Расчетный срок	П	Курортный
50	8.111	Транспортная развязка на пересечении Транспортной ул. и Приморского шоссе	1 объект	Санкт-Петербург, на пересечении Транспортной ул. и Приморского шоссе	ТИ	-	Расчетный срок	Р	Курортный
51	8.58	Транспортная развязка на пересечении Лиговского пр. и Московского пр.	1 объект	Санкт-Петербург, на пересечении Лиговского пр. и Московского пр.	ТИ	-	Расчетный срок	П	Московский
52	8.79	Транспортная развязка на пересечении магистрали № 9 и дор. в аэропорт Пулково	1 объект	Санкт-Петербург, на пересечении дор. в аэропорт Пулково и магистрали № 9	ТИ	-	Расчетный срок	П	Московский

1	2	3	4	5	6	7	8	9	10
53	8.102	Транспортная развязка на пересечении планируемого продолжения Лиговского пр. и Митрофаньевского шоссе	1 объект	Санкт-Петербург, на пересечении планируемого продолжения Лиговского пр. и Митрофаньевского шоссе	ТИ	-	Расчетный срок	П	Московский
54	8.109	Транспортная развязка на пересечении Пулковского шоссе, дор. в аэропорт Пулково и съезда со СПАД в аэропорт Пулково	1 объект	Санкт-Петербург, на пересечении Пулковского шоссе, дор. в аэропорт Пулково и съезда со СПАД в аэропорт Пулково	ТИ	-	Первая очередь	Р	Московский
55	8.23	Транспортная развязка на пересечении Благодатной ул. и Витебского пр.	1 объект	Санкт-Петербург, на пересечении Благодатной ул. и Витебского пр.	ТИ	-	Расчетный срок	П	Московский
56	8.64	Транспортная развязка на пересечении Благодатной ул. и Московского пр.	1 объект	Санкт-Петербург, на пересечении Благодатной ул. и Московского пр.	ТИ	-	Расчетный срок	П	Московский
57	8.115	Транспортная развязка на пересечении Волхонского шоссе и Пулковского шоссе	1 объект	Санкт-Петербург, на пересечении Волхонского шоссе и Пулковского шоссе	ТИ	-	Первая очередь	Р	Московский
58	8.42	Транспортная развязка на пересечении Ленинского пр. и Кубинской ул.	1 объект	Санкт-Петербург, на пересечении Ленинского пр. и Кубинской ул.	ТИ	-	Расчетный срок	П	Московский
59	8.70	Транспортная развязка на пересечении Лиговского пр. и Воздухоплавательной ул.	1 объект	Санкт-Петербург, на пересечении Лиговского пр. и Воздухоплавательной ул.	ТИ	-	Первая очередь	П	Московский
60	8.14	Транспортная развязка на пересечении Московского шоссе и Дунайского пр.	1 объект	Санкт-Петербург, на пересечении Московского шоссе и Дунайского пр.	ТИ	-	Первая очередь	П	Московский
61	8.113	Транспортная развязка на пересечении Пулковского шоссе и Порховской ул.	1 объект	Санкт-Петербург, на пересечении Пулковского шоссе и Порховской ул.	ТИ	-	Первая очередь	П	Московский
62	8.128	Транспортная развязка на пересечении ул. Орджоникидзе и ж.-д. путей Витебского направления	1 объект	Санкт-Петербург, на пересечении ул. Орджоникидзе и ж.-д. путей Витебского направления	ТИ	-	Первая очередь	П	Московский
63	8.6	Транспортная развязка на пл. Конституции	1 объект	Санкт-Петербург, пл. Конституции	ТИ	-	Расчетный срок	П	Московский
64	8.19	Транспортная развязка на пересечении Широтной скоростной магистрали и Витебского пр	1 объект	Санкт-Петербург, на пересечении Широтной скоростной магистрали и Витебского пр.	ТИ	-	Первая очередь	П	Московский

1	2	3	4	5	6	7	8	9	10
65	8.130	Транспортная развязка на Октябрьской наб.	1 объект	Санкт-Петербург, Октябрьская наб. от Архивной ул. до ул. Дыбенко	ТИ	-	Первая очередь	П	Невский
66	8.98	Транспортная развязка на пересечении Б. Смоленского пр. и планируемого продолжения Глухоозёрского шоссе	1 объект	Санкт-Петербург, на пересечении Б. Смоленского пр. и планируемого продолжения Глухоозёрского шоссе	ТИ	-	Первая очередь	П	Невский
67	8.60	Транспортная развязка на пересечении Б. Смоленского пр. и пр. Обуховской Обороны	1 объект	Санкт-Петербург, на пересечении Б. Смоленского пр. и пр. Обуховской Обороны	ТИ	-	Первая очередь	П	Невский
68	8.25	Транспортная развязка на пересечении Глухоозёрского шоссе, Кременчугской ул. и наб. Обводного кан.	1 объект	Санкт-Петербург, на пересечении Глухоозёрского шоссе, Кременчугской ул. и наб. Обводного кан.	ТИ	-	Первая очередь	П	Невский
69	8.10	Транспортная развязка на пересечении Народной ул. и пр. Большевиков	1 объект	Санкт-Петербург, на пересечении Народной ул. и пр. Большевиков	ТИ	-	Расчетный срок	П	Невский
70	8.62	Транспортная развязка на пересечении планируемой магистрали, Дальневосточного пр. и ул. Коллонтай	1 объект	Санкт-Петербург, на пересечении Дальневосточного пр. и ул. Коллонтай	ТИ	-	Первая очередь	П	Невский
71	8.61	Транспортная развязка на пересечении планируемой магистрали и Октябрьской наб.	1 объект	Санкт-Петербург, на пересечении планируемой магистрали и Октябрьской наб.	ТИ	-	Первая очередь	П	Невский
72	8.101	Транспортная развязка на пересечении пр. Девятого Января и магистрали по направлению г. Колпино – пос. Металлострой – ул. Кибальчича – Глухоозёрское шоссе	1 объект	Санкт-Петербург, на пересечении пр. Девятого Января и магистрали по направлению г. Колпино – пос. Металлострой – ул. Кибальчича – Глухоозёрское шоссе	ТИ	-	Расчетный срок	П	Невский
73	8.118	Транспортная развязка на пересечении пр. Обуховской Обороны, Рыбацкого пр. и планируемой улицы	1 объект	Санкт-Петербург, на пересечении пр. Обуховской Обороны, Рыбацкого пр. и планируемой улицы	ТИ	-	Расчетный срок	П	Невский
74	8.103	Транспортная развязка на пересечении Ивановской ул. и Белевского пр.	1 объект	Санкт-Петербург, на пересечении Ивановской ул.и Белевского пр.	ТИ	-	Расчетный срок	Р	Невский

1	2	3	4	5	6	7	8	9	10
75	8.50	Транспортная развязка на пересечении ул. Коллонтай, Российского пр., пр. Большевиков и пр. Пятилеток	1 объект	Санкт-Петербург, на пересечении ул. Коллонтай, Российского пр., пр. Большевиков и пр. Пятилеток	ТИ	-	Первая очередь	П	Невский
76	8.57	Транспортная развязка на пересечении Широтной скоростной магистрали и ул. Коммуны	1 объект	Санкт-Петербург, на пересечении Широтной скоростной магистрали и ул. Коммуны	ТИ	-	Первая очередь	П	Невский
77	8.28	Транспортная развязка на пересечении Южной широтной магистрали и Советского пр.	1 объект	Санкт-Петербург, на пересечении Южной широтной магистрали и Советского пр.	ТИ	-	Первая очередь	П	Невский
78	8.20	Транспортная развязка на пересечении Широтной скоростной магистрали и планируемого продолжения Глухоозёрского шоссе	1 объект	Санкт-Петербург, на пересечении Широтной скоростной магистрали и планируемого продолжения Глухоозёрского шоссе	ТИ	-	Первая очередь	П	Невский
79	8.21	Транспортная развязка на пересечении Широтной скоростной магистрали и Союзного пр.	1 объект	Санкт-Петербург, на пересечении Широтной скоростной магистрали и Союзного пр.	ТИ	-	Первая очередь	П	Невский
80	8.48	Транспортная развязка на пересечении Суздальского шоссе (М-49) и ЗСД	1 объект	Санкт-Петербург, на пересечении Суздальского шоссе (М-49) и ЗСД	ТИ	-	Первая очередь	П	Приморский
81	8.122	Транспортная развязка на пересечении Богатырского пр. и пр. Испытателей	1 объект	Санкт-Петербург, на пересечении Богатырского пр. и пр. Испытателей	ТИ	-	Первая очередь	П	Приморский
82	8.69	Транспортная развязка на пересечении магистрали 49А, ж.-д. путей и Приморского шоссе	1 объект	Санкт-Петербург, пос. Лисий Нос, на пересечении магистрали 49А, ж.-д. путей и Приморского шоссе	ТИ	-	Расчетный срок	П	Приморский
83	8.78	Транспортная развязка на пересечении магистрали № 7 и Поклонногорской ул.	1 объект	Санкт-Петербург, на пересечении магистрали № 7 и Поклонногорской ул.	ТИ	-	Расчетный срок	П	Приморский
84	8.76	Транспортная развязка на пересечении магистрали № 7 и Шуваловского пр.	1 объект	Санкт-Петербург, на пересечении магистрали № 7 и Шуваловского пр.	ТИ	-	Расчетный срок	П	Приморский
85	8.105	Транспортная развязка на пересечении Планерной ул. и Приморского шоссе	1 объект	Санкт-Петербург, на пересечении ЗСД, Приморского шоссе, Планерной ул. и ул. Савушкина	ТИ	-	Расчетный срок	Р	Приморский

1	2	3	4	5	6	7	8	9	10
86	8.88	Транспортная развязка на пересечении планируемого продолжения Школьной ул. и Приморского шоссе	1 объект	Санкт-Петербург, на пересечении планируемого продолжения Школьной ул. и Приморского шоссе	ТИ	-	Расчетный срок	П	Приморский
87	8.47	Транспортная развязка на пересечении Суздальского шоссе (М-49), ж.-д. путей Сестрорецкого направления и Приморского пр.	1 объект	Санкт-Петербург, на пересечении Суздальского шоссе (М-49) и ж.-д. путей Сестрорецкого направления	ТИ	-	Первая очередь	П	Приморский
88	8.93	Транспортная развязка на пересечении Суздальского шоссе и магистрали № 7	1 объект	Санкт-Петербург, на пересечении Суздальского шоссе и магистрали № 7	ТИ	-	Расчетный срок	П	Приморский
89	8.45	Транспортная развязка на пересечении Туристской ул., ж.-д. путей и Приморского шоссе	1 объект	Санкт-Петербург, продолжение Туристской ул. от Школьной ул. до Мебельной ул.	ТИ	-	Расчетный срок	П	Приморский
90	8.84	Транспортная развязка с путепроводом в створе пр. Испытателей и Омской ул.	1 объект	Санкт-Петербург, в створе пр. Испытателей и Омской ул.	ТИ	-	Первая очередь	П	Приморский
91	8.125	Транспортная развязка с путепроводом через ж.-д. пути в пос. Лисий Нос	1 объект	Санкт-Петербург, пос. Лисий Нос, на пересечении Приморского шоссе и Ленинградского шоссе	ТИ	-	Первая очередь	П	Приморский
92	8.1	Транспортная развязка через ж.-д. пути Сестрорецкого направления с подключением Южной ул. к Приморскому шоссе	1 объект	Санкт-Петербург, на пересечении магистрали М32 и Приморского шоссе	ТИ	-	Первая очередь	П	Приморский
93	8.110	Транспортная развязка на Киевском шоссе	1 объект	Санкт-Петербург, Лесное, Киевское шоссе	ТИ	-	Расчетный срок	Р	Пушкинский
94	8.56	Транспортная развязка на конгрессно-выставочный центр в районе р. Пулковки	1 объект	Санкт-Петербург, на пересечении Шушарской дор. и Петербургского шоссе	ТИ	-	Первая очередь	П	Пушкинский
95	8.30	Транспортная развязка на пересечении Витебского пр. и Петербургского шоссе	1 объект	Санкт-Петербург, на пересечении Витебского пр. и Петербургского шоссе	ТИ	-	Расчетный срок	П	Пушкинский
96	8.75	Транспортная развязка на пересечении Волхонского шоссе и ж.-д. путей Варшавского направления у ст. Александровская	1 объект	Санкт-Петербург, пос. Александровская, на пересечении Волхонского шоссе и ж.-д. путей Варшавского направления у ст. Александровская	ТИ	-	Расчетный срок	П	Пушкинский

1	2	3	4	5	6	7	8	9	10
97	8.37	Транспортная развязка на пересечении Графской дор. и ж.-д. путей в Гуммолосары	1 объект	Санкт-Петербург, г. Пушкин, на пересечении Графской дор. и ж.-д. путей в Гуммолосары	ТИ	-	Расчетный срок	П	Пушкинский
98	8.32	Транспортная развязка на пересечении Киевского шоссе и планируемой улицы	1 объект	Санкт-Петербург, город-спутник Южный, Новокондакопшино, на пересечении Киевского шоссе и планируемой улицы	ТИ	-	Расчетный срок	П	Пушкинский
99	8.116	Транспортная развязка на пересечении Московского шоссе и 3-го Бадаевского проезда	1 объект	Санкт-Петербург, на пересечении Московского шоссе и 3-го Бадаевского проезда	ТИ	-	Расчетный срок	П	Пушкинский
100	8.83	Транспортная развязка на пересечении планируемого продолжения Автозаводского проезда и Софийской ул.	1 объект	Санкт-Петербург, на пересечении планируемого продолжения Автозаводского проезда и Софийской ул.	ТИ	-	Первая очередь	П	Пушкинский
101	8.73	Транспортная развязка на пересечении планируемого продолжения Железнодорожной ул. и ж.-д. путей в Гуммолосары	1 объект	Санкт-Петербург, г. Пушкин, на пересечении планируемого продолжения Железнодорожной ул. и ж.-д. путей в Гуммолосары	ТИ	-	Расчетный срок	П	Пушкинский
102	8.72	Транспортная развязка на пересечении с ж.-д. путями Витебского направления в створе планируемого продолжения Железнодорожной ул.	1 объект	Санкт-Петербург, г. Пушкин, пос. Тярлево, на пересечении с ж.-д. путями Витебского направления в створе планируемого продолжения Железнодорожной ул.	ТИ	-	Расчетный срок	П	Пушкинский
103	8.129	Транспортная развязка на пересечении Усть-Ижорского шоссе и Софийской ул.	1 объект	Санкт-Петербург, на пересечении Усть-Ижорского шоссе и Софийской ул.	ТИ	-	Расчетный срок	П	Пушкинский
104	8.92	Транспортная развязка на пересечении Южной широтной магистрали и Петербургского шоссе	1 объект	Санкт-Петербург, на пересечении Южной широтной магистрали и Петербургского шоссе	ТИ	-	Первая очередь	П	Пушкинский
105	8.26	Транспортная развязка на пересечении Южной широтной магистрали и Московского шоссе	1 объект	Санкт-Петербург, на пересечении Южной широтной магистрали и Московского шоссе	ТИ	-	Расчетный срок	П	Пушкинский
106	8.80	Транспортная развязка на примыкании планируемого продолжения шоссе Подбельского к Витебскому пр.	1 объект	Санкт-Петербург, на пересечении планируемого продолжения шоссе Подбельского и Витебского пр.	ТИ	-	Расчетный срок	П	Пушкинский

1	2	3	4	5	6	7	8	9	10
107	8.31	Транспортная развязка с путепроводом на пересечении планируемого продолжения Детскосельского бульв. и ж.-д. путей Витебского направления	1 объект	Санкт-Петербург, на пересечении планируемого продолжения Детскосельского бульв. и ж.-д. путей Витебского направления	ТИ	-	Расчетный срок	П	Пушкинский
108	8.131	Транспортная развязка на пересечении Московского шоссе и Колпинского шоссе	1 объект	Санкт-Петербург, на пересечении Московского шоссе и Колпинского шоссе	ТИ	-	Первая очередь	Р	Пушкинский
109	8.112	Транспортная развязка с путепроводом на пересечении планируемой улицы от Ям-Ижорского шоссе до ул. Веры Слуцкой и Московского шоссе	1 объект	Санкт-Петербург, на пересечении планируемой улицы от Ям-Ижорского шоссе до ул. Веры Слуцкой и Московским шоссе	ТИ	-	Расчетный срок	П	Пушкинский
110	8.33	Транспортная развязка с путепроводом через ж.-д. пути Варшавского направления	1 объект	Санкт-Петербург, город-спутник Южный, на пересечении магистрали от Киевского шоссе до Старинной ул. и ж.д. Варшавского направления в пос. Кондакопшино	ТИ	-	Расчетный срок	П	Пушкинский
111	8.114	Транспортная развязка с путепроводом через ж.-д. пути Варшавского направления	1 объект	Санкт-Петербург, на пересечении Южной широтной магистрали и ж.-д. путей Варшавского направления	ТИ	-	Первая очередь	П	Пушкинский
112	8.29	Транспортная развязка на пересечении СПАД и дор. в аэропорт Пулково	1 объект	Санкт-Петербург, на пересечении СПАД и дор. в аэропорт Пулково	ТИ	-	Первая очередь	П	Пушкинский
113	8.81	Транспортная развязка на пересечении Южной широтной магистрали и ж.-д. путей Витебского направления	1 объект	Санкт-Петербург, на пересечении Южной широтной магистрали и ж.-д. путей Витебского направления	ТИ	-	Первая очередь	П	Пушкинский
114	8.97	Транспортная развязка на Гамбургской пл.	1 объект	Санкт-Петербург, на пересечении пр. Славы и Софийской ул.	ТИ	-	Расчетный срок	П	Фрунзенский
115	8.68	Транспортная развязка на пересечении Бассейной ул., ул. Турку и ж.-д. путей Витебского направления	1 объект	Санкт-Петербург, на пересечении Бассейной ул., ул. Турку и ж.-д. путей Витебского направления	ТИ	-	Расчетный срок	П	Фрунзенский
116	8.24	Транспортная развязка на пересечении пр. Славы и Белградской ул.	1 объект	Санкт-Петербург, на пересечении пр. Славы и Белградской ул.	ТИ	-	Первая очередь	П	Фрунзенский

1	2	3	4	5	6	7	8	9	10
117	8.117	Транспортная развязка на пересечении продолжения Камчатской ул. и планируемой улицы вдоль Северного ж.-д. полукольца	1 объект	Санкт-Петербург, на пересечении продолжения Камчатской ул. и планируемой улицы вдоль Северного ж.-д. полукольца	ТИ	-	Первая очередь	П	Фрунзенский
118	8.51	Транспортная развязка на пересечении ул. Димитрова и Белградской ул.	1 объект	Санкт-Петербург, на пересечении ул. Димитрова и Белградской ул.	ТИ	-	Первая очередь	П	Фрунзенский
119	8.18	Транспортная развязка на пересечении Широтной скоростной магистрали и планируемого продолжения Софийской ул.	1 объект	Санкт-Петербург, на пересечении Широтной скоростной магистрали и планируемого продолжения Софийской ул.	ТИ	-	Первая очередь	П	Фрунзенский
Объекты в области городского пассажирского транспорта									
Транспортно-пересадочный узел первого и второго уровня									
1	7.29	Балтийский вокзал	1 объект	Санкт-Петербург, пл. Балтийского вокзала, Балтийский вокзал	ТИ	-	Первая очередь	П	Адмиралтейский
2	7.30	Витебский вокзал	1 объект	Санкт-Петербург, Загородный пр., Витебский вокзал	ТИ	-	Первая очередь	П	Адмиралтейский
3	7.32	Морской фасад	1 объект	Санкт-Петербург, Пассажирский порт Санкт-Петербург Морской фасад	ТИ	-	Расчетный срок	П	Василеостровский
4	7.38	Лесная	1 объект	Санкт-Петербург, Кантемировская ул., ж.-д. ст. Лесная	ТИ	-	Первая очередь	П	Выборгский
5	7.3	Парголово	1 объект	Санкт-Петербург, пос. Парголово, ж.-д. ст. Парголово	ТИ	-	Первая очередь	П	Выборгский
6	7.4	Парнас	1 объект	Санкт-Петербург, пос. Парголово, пр. Энгельса, автобусный вокзал Парнас	ТИ	-	Расчетный срок	П	Выборгский
7	7.5	Удельная	1 объект	Санкт-Петербург, Елецкая ул., ж.-д. ст. Удельная	ТИ	-	Первая очередь	П	Выборгский
8	7.52	Кушелевка	1 объект	Санкт-Петербург, ул. Карбышева	ТИ	-	Первая очередь	П	Калининский
9	7.7	Пискарёвка	1 объект	Санкт-Петербург, Нартовская ул., ж.-д. ст. Пискарёвка	ТИ	-	Первая очередь	П	Калининский
10	7.10	Площадь Ленина	1 объект	Санкт-Петербург, пл. Ленина, Финляндский вокзал	ТИ	-	Первая очередь	П	Калининский
11	7.44	Ленинский проспект	1 объект	Санкт-Петербург, Ленинский пр., ж.-д. ст. Ленинский проспект	ТИ	-	Первая очередь	П	Кировский
12	7.59	Ижора	1 объект	Санкт-Петербург, пос. Усть-Ижора, Центральная ул., ж.-д. ст. Ижора	ТИ	-	Первая очередь	П	Колпинский
13	7.15	Колпино	1 объект	Санкт-Петербург, г. Колпино, у ж.-д. ст. Колпино	ТИ	-	Первая очередь	П	Колпинский

1	2	3	4	5	6	7	8	9	10
14	7.57	Колпино-2	1 объект	Санкт-Петербург, г. Колпино, Комсомольский кан. – граница Ленинградской обл., 25-й км, ж.-д. ст. Колпино-2	ТИ	-	Первая очередь	П	Колпинский
15	7.58	Славянка	1 объект	Санкт-Петербург, пос. Петро-Славянка, участок ж.д. Клубная ул. – р. Славянка	ТИ	-	Первая очередь	П	Колпинский
16	7.50	Ириновский проспект	1 объект	Санкт-Петербург, Ириновский пр., ж.-д. ст. Ириновский проспект	ТИ	-	Первая очередь	П	Красногвардейский
17	7.51	Полюстрово	1 объект	Санкт-Петербург, пр. Маршала Блюхера, ж.-д. ст. Полюстрово	ТИ	-	Первая очередь	П	Красногвардейский
18	7.11	Ржевка	1 объект	Санкт-Петербург, Рябовское шоссе, ж.-д. ст. Ржевка	ТИ	-	Первая очередь	П	Красногвардейский
19	7.6	Ручьи	1 объект	Санкт-Петербург, ул. Руставели, ж.-д. ст. Ручьи	ТИ	-	Первая очередь	П	Красногвардейский
20	7.16	Красное Село	1 объект	Санкт-Петербург, г. Красное Село, ж.-д. ст. Красное Село	ТИ	-	Первая очередь	П	Красносельский
21	7.43	Лигово	1 объект	Санкт-Петербург, ж.-д. ст. Лигово, Таллинское шоссе	ТИ	-	Первая очередь	П	Красносельский
22	7.17	Сосновая Поляна	1 объект	Санкт-Петербург, пр. Народного Ополчения, ж.-д. ст. Сосновая Поляна	ТИ	-	Первая очередь	П	Красносельский
23	7.63	Белоостров	1 объект	Санкт-Петербург, пос. Белоостров, ж.-д. ст. Белоостров	ТИ	-	Первая очередь	П	Курортный
24	7.1	Зеленогорск	1 объект	Санкт-Петербург, г. Зеленогорск, ж.-д. ст. Зеленогорск	ТИ	-	Первая очередь	П	Курортный
25	7.2	Сестрорецк	1 объект	Санкт-Петербург, г. Сестрорецк, ж.-д. ст. Сестрорецк	ТИ	-	Первая очередь	П	Курортный
26	7.62	Тарховка	1 объект	Санкт-Петербург, г. Сестрорецк, Тарховская ул., ж.-д. ст. Тарховка	ТИ	-	Первая очередь	П	Курортный
27	7.34	Броневая	1 объект	Санкт-Петербург, Кубинская ул., ж.-д. ст. Броневая	ТИ	-	Первая очередь	П	Московский
28	7.26	Купчино	1 объект	Санкт-Петербург, Балканская пл., ж.-д. ст. Купчино	ТИ	-	Первая очередь	П	Московский
29	7.20	Московский проспект	1 объект	Санкт-Петербург, Московский пр., ж.-д. ст. Московский проспект	ТИ	-	Первая очередь	П	Московский
30	7.21	Пулково	1 объект	Санкт-Петербург, Пулковское шоссе, терминал аэропорта Пулково	ТИ	-	Первая очередь	П	Московский
31	7.45	4 км	1 объект	Санкт-Петербург, ул. Цимбалина, ж.-д. ст. 4 км	ТИ	-	Расчетный срок	П	Невский
32	7.12	Ладожский вокзал	1 объект	Санкт-Петербург, Заневский пр., Ладожский вокзал	ТИ	-	Первая очередь	П	Невский

1	2	3	4	5	6	7	8	9	10
33	7.49	Малая Охта	1 объект	Санкт-Петербург, Новочеркасский пр., ж.-д. ст. Малая Охта	ТИ	-	Первая очередь	П	Невский
34	7.48	Невская застава	1 объект	Санкт-Петербург, пр. Обуховской Обороны	ТИ	-	Первая очередь	П	Невский
35	7.42	Обухово (Южный)	1 объект	Санкт-Петербург, ул. Грибакиных, ж.-д. ст. Обухово	ТИ	-	Первая очередь	П	Невский
36	7.13	Рыбацкое	1 объект	Санкт-Петербург, 3-й Рыбацкий проезд, ж.-д. ст. Рыбацкое	ТИ	-	Первая очередь	П	Невский
37	7.46	Сортировочная	1 объект	Санкт-Петербург, ул. Грибакиных, ж.-д. ст. Сортировочная	ТИ	-	Первая очередь	П	Невский
38	7.40	Фарфоровская	1 объект	Санкт-Петербург, Фарфоровский пост, ж.-д. ст. Фарфоровская	ТИ	-	Расчетный срок	П	Невский
39	7.54	Новый Петергоф	1 объект	Санкт-Петербург, г. Петергоф, Привокзальная пл., ж.-д. ст. Новый Петергоф	ТИ	-	Расчетный срок	П	Петродворцовый
40	7.35	Ораниенбаум	1 объект	Санкт-Петербург, г. Ломоносов, ж.-д. ст. Ораниенбаум-1	ТИ	-	Первая очередь	П	Петродворцовый
41	7.18	Стрельна	1 объект	Санкт-Петербург, пос. Стрельна, ж.-д. ст. Стрельна	ТИ	-	Расчетный срок	П	Петродворцовый
42	7.61	Горская	1 объект	Санкт-Петербург, пос. Лисий Нос, Авиационная ул., ж.-д. ст. Горская	ТИ	-	Первая очередь	П	Приморский
43	7.60	Лисий Нос	1 объект	Санкт-Петербург, пос. Лисий Нос, Александровская ул., ж.-д. ст. Лисий Нос	ТИ	-	Первая очередь	П	Приморский
44	7.37	Новая Деревня	1 объект	Санкт-Петербург, Коломяжский пр., ж.-д. ст. Новая Деревня	ТИ	-	Первая очередь	П	Приморский
45	7.8	Новая Лахта	1 объект	Санкт-Петербург, Приморское шоссе, ж.-д. ст. Новая Лахта	ТИ	-	Первая очередь	П	Приморский
46	7.9	Старая Деревня	1 объект	Санкт-Петербург, Торфяная дор., ж.-д. ст. Старая Деревня	ТИ	-	Первая очередь	П	Приморский
47	7.53	Яхтенная	1 объект	Санкт-Петербург, Планерная ул., ж.-д. ст. Яхтенная	ТИ	-	Первая очередь	П	Приморский
48	7.25	19 км КВЦ Экспофорум	1 объект	Санкт-Петербург, пос. Шушары, Сарицкая ул, ж.-д. ст. 19 км	ТИ	-	Первая очередь	П	Пушкинский
49	7.64	Кампус	1 объект	Санкт-Петербург, ВСЖМ, 3-28 км	ТИ	-	Расчетный срок	П	Пушкинский
50	7.55	Остановочный пункт 29 км (город-спутник Южный)	1 объект	Санкт-Петербург, г. Пушкин, Кондакопшино	ТИ	-	Первая очередь	П	Пушкинский
51	7.23	Павловск	1 объект	Санкт-Петербург, г. Павловск, ж.-д. ст. Павловск	ТИ	-	Первая очередь	П	Пушкинский
52	7.24	Царское Село	1 объект	Санкт-Петербург, г. Пушкин, ж.-д. ст. Царское Село	ТИ	-	Первая очередь	П	Пушкинский
53	7.56	Шоссейная	1 объект	Санкт-Петербург, Пулковское шоссе, ж.-д. ст. Шоссейная	ТИ	-	Первая очередь	П	Пушкинский

1	2	3	4	5	6	7	8	9	10
54	7.27	Боровая	1 объект	Санкт-Петербург, Лиговский пр., ж.-д. ст. Боровая	ТИ	-	Первая очередь	П	Фрунзенский
55	7.41	Витебский проспект	1 объект	Санкт-Петербург, Витебский пр., ж.-д. ст. Витебский проспект	ТИ	-	Расчетный срок	П	Фрунзенский
56	7.47	Воздухоплавательный парк	1 объект	Санкт-Петербург, ул. Салова, ж.-д. Воздухоплавательный парк	ТИ	-	Первая очередь	П	Фрунзенский
57	7.33	Волковская	1 объект	Санкт-Петербург, Волковский пр., ж.-д. ст. Волковская	ТИ	-	Первая очередь	П	Фрунзенский
58	7.28	Обводный канал-2	1 объект	Санкт-Петербург, наб. Обводного кан., автобусный вокзал	ТИ	-	Первая очередь	П	Фрунзенский
59	7.31	Московский вокзал	1 объект	Санкт-Петербург, Невский пр., Московский вокзал	ТИ	-	Первая очередь	П	Центральный
Автобусный парк, вместимость которого составляет 300 автобусов и более									
1	17.1	Автобусный парк в производственной зоне Каменка	1 объект	Санкт-Петербург, северо-восточнее пересечения Горского шоссе и КАД	ТИ	Санитарно-защитная зона транспортной инфраструктуры	Первая очередь	П	Выборгский
2	17.5	Автобусный парк в производственной зоне Ржевка (площадка 1)	1 объект	Санкт-Петербург, Индустриальный пр., участок 112, Анисимовская дор., участок 2	ТИ	Санитарно-защитная зона транспортной инфраструктуры	Первая очередь	П	Красногвардейский
3	17.6	Автобусный парк в производственной зоне Ржевка (площадка 2)	1 объект	Санкт-Петербург, ул. Потапова, участок 17	ТИ	Санитарно-защитная зона транспортной инфраструктуры	Первая очередь	П	Красногвардейский
4	17.3	Автобусный парк в производственной зоне Юго-Западная	1 объект	Санкт-Петербург, западнее пересечения Волхонского шоссе и Гатчинского (Балтийского) направления ж.д.	ТИ	Санитарно-защитная зона транспортной инфраструктуры	Первая очередь	П	Красносельский
5	17.4	Автобусный парк в г. Кронштадте	1 объект	Санкт-Петербург, г. Кронштадт, Кронштадтское шоссе	ТИ	Санитарно-защитная зона транспортной инфраструктуры	Расчетный срок	П	Кронштадтский
6	17.8	Автобусный парк в Горской	1 объект	Санкт-Петербург, пос. Лисий Нос, Приморское шоссе, д. 140	ТИ	Санитарно-защитная зона транспортной инфраструктуры	Первая очередь	П	Приморский
7	17.2	Автобусный парк в производственной зоне Конная Лахта	1 объект	Санкт-Петербург, ул. 3-я Конная Лахта, д. 21, литера Б	ТИ	Санитарно-защитная зона транспортной инфраструктуры	Расчетный срок	П	Приморский
8	17.7	Автобусный парк в городе-спутнике Южный	1 объект	Санкт-Петербург, город-спутник Южный	ТИ	Санитарно-защитная зона транспортной инфраструктуры	Расчетный срок	П	Пушкинский

1	2	3	4	5	6	7	8	9	10
Линия метрополитена									
1	19.5	Кольцевая линия метрополитена	Протяженность - 23,53 км	Перегонный тоннель от ст. "Большой проспект" до ст. "Ладожская-2"	-	-	Расчетный срок	П	Адмиралтейский, Василеостровский, Кировский, Красногвардейский, Московский, Невский, Фрунзенский
2	19.20	Адмиралтейско-Охтинская линия метрополитена	Протяженность - 16,10 км	Перегонный тоннель от ст. "Двинская" до границы Ленинградской области	-	-	Расчетный срок	П	Адмиралтейский, Кировский, Красногвардейский, Центральный
3	19.11	Лахтинско-Правобережная линия метрополитена	Протяженность - 4,91 км	Перегонный тоннель от ст. "Большой проспект" до ст. "Морской фасад"	-	-	Первая очередь	П	Василеостровский
4	19.6	Кольцевая линия метрополитена	Протяженность - 7,77 км	Перегонный тоннель от ст. "Лесная-2" до ст. "Большой проспект"	-	-	Расчетный срок	П	Василеостровский, Выборгский, Петроградский
5	19.10	Лахтинско-Правобережная линия метрополитена	Протяженность - 12,56 км	Перегонный тоннель от ст. "Морской фасад" до ст. "Юнтолово"	-	-	Расчетный срок	П	Василеостровский, Петроградский, Приморский
6	19.26	Невско-Василеостровская линия метрополитена	Протяженность - 1,93 км	Перегонный тоннель от ст. "Осиновая Роща" до границы Ленинградской области	-	-	Расчетный срок	П	Выборгский
7	19.19	Кольцевая линия метрополитена	Протяженность - 1,95 км	Перегонный тоннель от ст. "Лесная" до электродепо "Арсенальное"	-	-	Расчетный срок	П	Выборгский, Калининский
8	19.4	Кольцевая линия метрополитена	Протяженность - 9,41 км	Перегонный тоннель от ст. "Ладожская-2" до ст. "Лесная-2"	-	-	Расчетный срок	П	Выборгский, Калининский, Красногвардейский
9	19.15	Невско-Василеостровская линия метрополитена	Протяженность - 9,37 км	Перегонный тоннель от ст. "Планерная" до ст. "Осиновая Роща"	-	-	Расчетный срок	П	Выборгский, Приморский
10	19.8	Красносельско-Калининская линия метрополитена	Протяженность - 14,66 км	Перегонный тоннель от ст. "Обводный канал-2" до ст. "Ручьи"	-	-	Расчетный срок	П	Калининский, Красногвардейский, Фрунзенский, Центральный
11	19.3	Кировско-Выборгская линия метрополитена	Протяженность - 3,30 км	Перегонный тоннель от ст. "Проспект Ветеранов" до ст. "Проспект Маршала Жукова"	-	-	Расчетный срок	П	Кировский
12	19.13	Кировско-Выборгская линия метрополитена	Протяженность - 7,31 км	Перегонный тоннель от ст. "Проспект Ветеранов" до ст. "Пулково"	-	-	Первая очередь	П	Кировский, Красносельский, Московский

1	2	3	4	5	6	7	8	9	10
13	19.9	Красносельско-Калининская линия метрополитена	Протяженность - 7,45 км	Перегонный тоннель от ст. "Путиловская" до ст. "Обводный канал-2"	-	-	Первая очередь	П	Кировский, Московский, Фрунзенский
14	19.17	Кольцевая линия метрополитена	Протяженность - 4,43 км	Перегонный тоннель от ст. "Ладожская" до электродепо "Ладожское"	-	-	Расчетный срок	П	Красногвардейский, Невский
15	19.2	Красносельско-Калининская линия метрополитена	Протяженность - 8,23 км	Перегонный тоннель от ст. "Юго-Западная" до ст. "Сосновая поляна"	-	-	Первая очередь	П	Красносельский
16	19.16	Красносельско-Калининская линия метрополитена	Протяженность - 2,58 км	Перегонный тоннель от ст. "Юго-Западная" до электродепо "Красносельское"	-	-	Первая очередь	П	Красносельский
17	19.18	Продолжение Кировско-Выборгской линии метрополитена	Протяженность - 18,81 км	Перегонный тоннель от ст. "Пулково" до Пушкинского района	-	-	Расчетный срок	П	Московский, Пушкинский
18	19.23	Лахтинско-Правобережная линия метрополитена	Протяженность - 1,34 км	Перегонный тоннель от ст. "Дыбенко" до границы Ленинградской области	-	-	Первая очередь	П	Невский
19	19.12	Невско-Василеостровская линия метрополитена	Протяженность - 5,08 км	Перегонный тоннель от ст. "Беговая" до ст. "Планерная"	-	-	Первая очередь	П	Приморский
20	19.7	Фрунзенско-Приморская линия метрополитена	Протяженность - 3,98 км	Перегонный тоннель от ст. "Шуваловский проспект" до ст. "Коломяжская"	-	-	Первая очередь	П	Приморский
21	19.1	Фрунзенско-Приморская линия метрополитена	Протяженность - 2,47 км	Перегонный тоннель от ст. "Комендантский проспект" до ст. "Шуваловский проспект"	-	-	Первая очередь	П	Приморский
Станция метрополитена									
1	21.56	Адмиралтейская-2	1 объект	Санкт-Петербург, южнее пересечения Б. Морской ул. и Гороховой ул.	Д	Охранная зона объектов инфраструктуры метрополитена	Расчетный срок	П	Адмиралтейский
2	21.123	Балтийская	1 объект	Санкт-Петербург, пл. Балтийского вокзала, д. 1, литера А	ТИ	Охранная зона объектов инфраструктуры метрополитена	Первая очередь	Р	Адмиралтейский
3	21.46	Балтийская (вестибюль 2)	1 объект	Санкт-Петербург, наб. Обводного кап., севернее д. 118Б	ТИ	Охранная зона объектов инфраструктуры метрополитена	Первая очередь	П	Адмиралтейский
4	21.51	Площадь Репина (вестибюль 1)	1 объект	Санкт-Петербург, Рижский пр., д. 39, литера А	ТИ	Охранная зона объектов инфраструктуры метрополитена	Расчетный срок	П	Адмиралтейский
5	21.52	Площадь Репина (вестибюль 2)	1 объект	Санкт-Петербург, наб. р. Фонтанки, д. 203, литера ЭК	П	Охранная зона объектов инфраструктуры метрополитена	Расчетный срок	П	Адмиралтейский

1	2	3	4	5	6	7	8	9	10
6	21.55	Театральная-1	1 объект	Санкт-Петербург, Театральная пл. (на пересечении ул. Декабристов и Театральной пл.)	ТИ	Охранная зона объектов инфраструктуры метрополитена	Первая очередь	П	Адмиралтейский
7	21.54	Театральная-2	1 объект	Санкт-Петербург, ул. Декабристов, д. 44/1	ЖЗ	Охранная зона объектов инфраструктуры метрополитена	Расчетный срок	П	Адмиралтейский
8	21.128	Технологический институт-2	1 объект	Санкт-Петербург, Московский пр., д. 28, литера А	ТИ	Охранная зона объектов инфраструктуры метрополитена	Первая очередь	Р	Адмиралтейский
9	21.130	Фрунзенская	1 объект	Санкт-Петербург, Московский пр., д. 71, литера А	ТИ	Охранная зона объектов инфраструктуры метрополитена	Первая очередь	Р	Адмиралтейский
10	21.53	Большой проспект	1 объект	Санкт-Петербург, 27-я линия В.О., д. 8А, литера В	ТИ	Охранная зона объектов инфраструктуры метрополитена	Расчетный срок	П	Василеостровский
11	21.73	Василеостровская-2	1 объект	Санкт-Петербург, 11-я линия В.О., между д. 34 и д. 40	ТИ	Охранная зона объектов инфраструктуры метрополитена	Первая очередь	П	Василеостровский
12	21.72	Гавань	1 объект	Санкт-Петербург, западнее пересечения Шкиперского протока и Наличной ул.	ТИ	Охранная зона объектов инфраструктуры метрополитена	Первая очередь	П	Василеостровский
13	21.115	Горный институт (вестибюль 2)	1 объект	Санкт-Петербург, 23-я линия В.О. (западнее пересечения 23-й линии В.О. и Масляного кап.)	ТИ	Охранная зона объектов инфраструктуры метрополитена	Расчетный срок	П	Василеостровский
14	21.9	Морской фасад	1 объект	Санкт-Петербург, западнее д. 1, литера В, по берегу Невской губы В.О.	ТИ	Охранная зона объектов инфраструктуры метрополитена	Первая очередь	П	Василеостровский
15	21.114	Приморская (вестибюль 2)	1 объект	Санкт-Петербург, ул. Беринга, квартал 2221 В-1, участок 3	ТИ	Охранная зона объектов инфраструктуры метрополитена	Первая очередь	П	Василеостровский
16	21.75	Кантемировская (вестибюль 1)	1 объект	Санкт-Петербург, Выборгская наб., д. 55, 57	ТИ	Охранная зона объектов инфраструктуры метрополитена	Расчетный срок	П	Выборгский
17	21.77	Лесная-2	1 объект	Санкт-Петербург, Кантемировская ул., д. 15, 17, 19	ТИ	Охранная зона объектов инфраструктуры метрополитена	Расчетный срок	П	Выборгский
18	21.17	Осиновая Роща	1 объект	Санкт-Петербург, пос. Парголово, Выборгское шоссе, д. 372, литера Б	П	Охранная зона объектов инфраструктуры метрополитена	Расчетный срок	П	Выборгский
19	21.16	Парголово	1 объект	Санкт-Петербург, пос. Парголово, Хабаровская ул., д. 13	ТИ	Охранная зона объектов инфраструктуры метрополитена	Расчетный срок	П	Выборгский
20	21.113	Проспект Просвещения	1 объект	Санкт-Петербург, пр. Энгельса, д. 140, литера А	ТИ	Охранная зона объектов инфраструктуры метрополитена	Расчетный срок	Р	Выборгский

1	2	3	4	5	6	7	8	9	10
21	21.79	Арсенальная (вестибюль 1)	1 объект	Санкт-Петербург, пр. Маршала Блюхера, д. 12, литера АБ	ТИ	Охранная зона объектов инфраструктуры метрополитена	Расчетный срок	П	Калининский
22	21.78	Арсенальная (вестибюль 2)	1 объект	Санкт-Петербург, пр. Маршала Блюхера, д. 14	ТИ	Охранная зона объектов инфраструктуры метрополитена	Расчетный срок	П	Калининский
23	21.132	Гражданский проспект	1 объект	Санкт-Петербург, Гражданский пр., д. 116, корп. 1, литера А	ТИ	Охранная зона объектов инфраструктуры метрополитена	Первая очередь	Р	Калининский
24	21.87	Пискарёвка (вестибюль 1)	1 объект	Санкт-Петербург, на пересечении Пискарёвского пр. и Брюсовской ул.	ТИ	Охранная зона объектов инфраструктуры метрополитена	Расчетный срок	П	Калининский
25	21.88	Пискарёвка (вестибюль 2)	1 объект	Санкт-Петербург, Меншиковский пр., д. 3	ТИ	Охранная зона объектов инфраструктуры метрополитена	Расчетный срок	П	Калининский
26	21.80	Площадь Калинина (вестибюль 1)	1 объект	Санкт-Петербург, Полюстровский пр., д. 40, литера А	ТИ	Охранная зона объектов инфраструктуры метрополитена	Расчетный срок	П	Калининский
27	21.81	Площадь Калинина (вестибюль 2)	1 объект	Санкт-Петербург, пл. Калинина	ТИ	Охранная зона объектов инфраструктуры метрополитена	Расчетный срок	П	Калининский
28	21.120	Площадь Ленина (вестибюль 1)	1 объект	Санкт-Петербург, пл. Ленина, д. 6, литера Б	ТИ	Охранная зона объектов инфраструктуры метрополитена	Первая очередь	Р	Калининский
29	21.121	Площадь Ленина (вестибюль 2)	1 объект	Санкт-Петербург, Боткинская ул., д. 5, литера А	ТИ	Охранная зона объектов инфраструктуры метрополитена	Первая очередь	Р	Калининский
30	21.131	Политехническая	1 объект	Санкт-Петербург, Политехническая ул., д. 29а, литера А	ТИ	Охранная зона объектов инфраструктуры метрополитена	Первая очередь	Р	Калининский
31	21.83	Полюстровский проспект-2	1 объект	Санкт-Петербург, Пискарёвский пр.	ТИ	Охранная зона объектов инфраструктуры метрополитена	Расчетный срок	П	Калининский
32	21.27	Александрино	1 объект	Санкт-Петербург, ул. Солдата Корзуна восточнее пересечения с пр. Ветеранов	ТИ	Охранная зона объектов инфраструктуры метрополитена	Расчетный срок	П	Кировский
33	21.45	Двинская-1	1 объект	Санкт-Петербург, наб. р. Екатерингофки, д. 19, литера И	ТИ	Охранная зона объектов инфраструктуры метрополитена	Расчетный срок	П	Кировский
34	21.44	Двинская-2	1 объект	Санкт-Петербург, восточнее здания по адресу: Виндавская ул., д. 2, литера Д	ТИ	Охранная зона объектов инфраструктуры метрополитена	Расчетный срок	П	Кировский
35	21.133	Кировский завод	1 объект	Санкт-Петербург, пр. Стачек, д. 70, литера А	ТИ	Охранная зона объектов инфраструктуры метрополитена	Первая очередь	Р	Кировский

1	2	3	4	5	6	7	8	9	10
36	21.126	Нарвская	1 объект	Санкт-Петербург, пл. Стачек, д. 2, литера А	ТИ	Охранная зона объектов инфраструктуры метрополитена	Первая очередь	Р	Кировский
37	21.43	Нарвская-2	1 объект	Санкт-Петербург, Кировская пл.	Ж2	Охранная зона объектов инфраструктуры метрополитена	Расчетный срок	П	Кировский
38	21.26	Проспект Маршала Жукова	1 объект	Санкт-Петербург, восточнее пересечения пр. Маршала Жукова и пр. Ветеранов	ТИ	Охранная зона объектов инфраструктуры метрополитена	Расчетный срок	П	Кировский
39	21.29	Ульянка (вестибюль 1)	1 объект	Санкт-Петербург, ул. Лени Голикова, напротив д. 94	ТИ	Охранная зона объектов инфраструктуры метрополитена	Первая очередь	П	Кировский
40	21.28	Ульянка (вестибюль 2)	1 объект	Санкт-Петербург, пр. Народного Ополчения, участок 136 (у д. 149а)	ТИ	Охранная зона объектов инфраструктуры метрополитена	Первая очередь	П	Кировский
41	21.100	Юго-Западная (вестибюль 2)	1 объект	Санкт-Петербург, пр. Маршала Жукова, участок 1 (северо-восточнее пересечения с ул. Маршала Казакова)	ТИ	Охранная зона объектов инфраструктуры метрополитена	Расчетный срок	П	Кировский
42	21.86	Бестужевская (вестибюль 1)	1 объект	Санкт-Петербург, Екатерининский пр. (напротив д. 1, литера А)	ТИ	Охранная зона объектов инфраструктуры метрополитена	Расчетный срок	П	Красногвардейский
43	21.85	Бестужевская (вестибюль 2)	1 объект	Санкт-Петербург, южнее пересечения пр. Маршала Блюхера и пр. Энергетиков	ТИ	Охранная зона объектов инфраструктуры метрополитена	Расчетный срок	П	Красногвардейский
44	21.65	Большеохтинская-1	1 объект	Санкт-Петербург, Красногвардейская пл.	ТИ	Охранная зона объектов инфраструктуры метрополитена	Расчетный срок	П	Красногвардейский
45	21.66	Большеохтинская-2	1 объект	Санкт-Петербург, на пересечении Якорной ул. и пр. Металлистов	ТИ	Охранная зона объектов инфраструктуры метрополитена	Расчетный срок	П	Красногвардейский
46	21.92	Индустриальный проспект (вестибюль 1)	1 объект	Санкт-Петербург, Индустриальный пр., д. 24, литера А	ТИ	Охранная зона объектов инфраструктуры метрополитена	Расчетный срок	П	Красногвардейский
47	21.91	Индустриальный проспект (вестибюль 2)	1 объект	Санкт-Петербург, Индустриальный пр., д. 25, литера А	ТИ	Охранная зона объектов инфраструктуры метрополитена	Расчетный срок	П	Красногвардейский
48	21.82	Полюстровский проспект-1 (вестибюль 1)	1 объект	Санкт-Петербург, Апрельская ул.	ТИ	Охранная зона объектов инфраструктуры метрополитена	Расчетный срок	П	Красногвардейский
49	21.84	Полюстровский проспект-1 (вестибюль 2)	1 объект	Санкт-Петербург, Апрельская ул.	ТИ	Охранная зона объектов инфраструктуры метрополитена	Расчетный срок	П	Красногвардейский

1	2	3	4	5	6	7	8	9	10
50	21.67	Проспект Энергетиков (вестибюль 1)	1 объект	Санкт-Петербург, восточнее пересечения пр. Энергетиков и Якорной ул.	ТИ	Охранная зона объектов инфраструктуры метрополитена	Расчетный срок	П	Красногвардейский
51	21.68	Проспект Энергетиков (вестибюль 2)	1 объект	Санкт-Петербург, Якорная ул., д. 17, литера К	ТИ	Охранная зона объектов инфраструктуры метрополитена	Расчетный срок	П	Красногвардейский
52	21.94	Ручьи (вестибюль 1)	1 объект	Санкт-Петербург, северо-восточнее здания по адресу: Ручьёвская дор., д. 12	ТИ	Охранная зона объектов инфраструктуры метрополитена	Расчетный срок	П	Красногвардейский
53	21.93	Ручьи (вестибюль 2)	1 объект	Санкт-Петербург, северо-восточнее здания по адресу: Пискаревский пр., д. 159, корп. 8	ТИ	Охранная зона объектов инфраструктуры метрополитена	Расчетный срок	П	Красногвардейский
54	21.90	Улица Коммуны (вестибюль 1)	1 объект	Санкт-Петербург, южнее здания по адресу: Индустриальный пр., д. 22, литера А	ТИ	Охранная зона объектов инфраструктуры метрополитена	Расчетный срок	П	Красногвардейский
55	21.89	Улица Коммуны (вестибюль 2)	1 объект	Санкт-Петербург, южнее здания по адресу: Индустриальный пр., д. 25, литера А	ТИ	Охранная зона объектов инфраструктуры метрополитена	Расчетный срок	П	Красногвардейский
56	21.25	Брестская (вестибюль 1)	1 объект	Санкт-Петербург, севернее пересечения пр. Маршала Казакова и Брестского бульв. (напротив д. 44 на ул. Маршала Казакова)	ТИ	Охранная зона объектов инфраструктуры метрополитена	Первая очередь	П	Красносельский
57	21.24	Брестская (вестибюль 2)	1 объект	Санкт-Петербург, Брестский бульв., севернее пересечения пр. Маршала Казакова и Брестского бульв.	ТИ	Охранная зона объектов инфраструктуры метрополитена	Первая очередь	П	Красносельский
58	21.99	Петергофское шоссе-1	1 объект	Санкт-Петербург, севернее пересечения ул. Адмирала Трибуца и Петергофского шоссе	ТИ	Охранная зона объектов инфраструктуры метрополитена	Первая очередь	П	Красносельский
59	21.20	Петергофское шоссе-2	1 объект	Санкт-Петербург, южнее пересечения ул. Пограничника Гарькавого и Петергофского шоссе	Ж4	Охранная зона объектов инфраструктуры метрополитена	Первая очередь	П	Красносельский
60	21.21	Сосновая Поляна (вестибюль 1)	1 объект	Санкт-Петербург, юго-западнее пересечения ул. Пограничника Гарькавого и пр. Народного Ополчения	ТИ	Охранная зона объектов инфраструктуры метрополитена	Первая очередь	П	Красносельский
61	21.109	Сосновая Поляна (вестибюль 2)	1 объект	Санкт-Петербург, юго-западнее д. 243, корп. 1, литера А, по пр. Народного Ополчения	ТИ	Охранная зона объектов инфраструктуры метрополитена	Расчетный срок	П	Красносельский
62	21.23	Улица Доблести (вестибюль 1)	1 объект	Санкт-Петербург, севернее пересечения ул. Доблести и Ленинского пр.	ТИ	Охранная зона объектов инфраструктуры метрополитена	Первая очередь	П	Красносельский
63	21.22	Улица Доблести (вестибюль 2)	1 объект	Санкт-Петербург, южнее пересечения ул. Доблести и Ленинского пр.	ТИ	Охранная зона объектов инфраструктуры метрополитена	Первая очередь	П	Красносельский

1	2	3	4	5	6	7	8	9	10
64	21.30	Авиагородок	1 объект	Санкт-Петербург, юго-восточнее пересечения Вертолётной ул. и Взлётной ул. (Авиагородок)	ТИ	Охранная зона объектов инфраструктуры метрополитена	Первая очередь	П	Московский
65	21.47	Боровая (вестибюль 1)	1 объект	Санкт-Петербург, Киевская ул., участок 2 (юго-западнее пересечения с Черниговской ул.)	ТИ	Охранная зона объектов инфраструктуры метрополитена	Первая очередь	П	Московский
66	21.33	Броневая -2	1 объект	Санкт-Петербург, Кубинская ул., д. 3	ТИ	Охранная зона объектов инфраструктуры метрополитена	Расчетный срок	П	Московский
67	21.35	Броневая-1 (вестибюль 1)	1 объект	Санкт-Петербург, Благодатная ул., участок 1 (восточнее д. 6, литера А, по Благодатной ул.)	ТИ	Охранная зона объектов инфраструктуры метрополитена	Первая очередь	П	Московский
68	21.34	Броневая-1 (вестибюль 2)	1 объект	Санкт-Петербург, Кубинская ул., участок 1 (западнее д. 4, корп. 2, литера Д, по Кубинской ул.)	ТИ	Охранная зона объектов инфраструктуры метрополитена	Расчетный срок	П	Московский
69	21.37	Витебский проспект (вестибюль 1)	1 объект	Санкт-Петербург, южнее пересечения Бассейной ул. и Витебского пр.	ТИ	Охранная зона объектов инфраструктуры метрополитена	Расчетный срок	П	Московский
70	21.42	Заставская	1 объект	Санкт-Петербург, Ташкентская ул., участок 1 (северо-западнее д. 103, корп. 6, литера Й, на Московском пр.)	ТИ	Охранная зона объектов инфраструктуры метрополитена	Первая очередь	П	Московский
71	21.125	Московские ворота	1 объект	Санкт-Петербург, Московский пр., д. 103, литера А	Д	Охранная зона объектов инфраструктуры метрополитена	Первая очередь	Р	Московский
72	21.124	Парк Победы	1 объект	Санкт-Петербург, Московский пр., д. 188, литера М	ТИ	Охранная зона объектов инфраструктуры метрополитена	Первая очередь	Р	Московский
73	21.36	Парк Победы -2	1 объект	Санкт-Петербург, пл. Чернышевского	Р2	Охранная зона объектов инфраструктуры метрополитена	Расчетный срок	П	Московский
74	21.31	Пулково (вестибюль 1)	1 объект	Санкт-Петербург, Пулковское шоссе, д. 41 (терминал аэропорта Пулково-1)	ТИ	Охранная зона объектов инфраструктуры метрополитена	Первая очередь	П	Московский
75	21.32	Пулково (вестибюль 2)	1 объект	Санкт-Петербург, Пулковское шоссе, восточнее д. 41, литера А	ТИ	Охранная зона объектов инфраструктуры метрополитена	Первая очередь	П	Московский
76	21.102	Пулковские высоты	1 объект	Санкт-Петербург, пос. Шушары, пересечение ул. Струве и Меридиональной ул.	Ж3	Охранная зона объектов инфраструктуры метрополитена	Расчетный срок	П	Московский
77	21.129	Электросила	1 объект	Санкт-Петербург, Московский пр., д. 141а, литера А	ТИ	Охранная зона объектов инфраструктуры метрополитена	Первая очередь	Р	Московский

1	2	3	4	5	6	7	8	9	10
78	21.70	Дальневосточный проспект (вестибюль 1)	1 объект	Санкт-Петербург, ул. Коллонтай, д. 3, литера В	ТИ	Охранная зона объектов инфраструктуры метрополитена	Расчетный срок	П	Невский
79	21.71	Дальневосточный проспект (вестибюль 2)	1 объект	Санкт-Петербург, на пересечении ул. Коллонтай и Нерчинской ул.	ТИ	Охранная зона объектов инфраструктуры метрополитена	Расчетный срок	П	Невский
80	21.69	Елизаровская-2	1 объект	Санкт-Петербург, пр. Обуховской Обороны, д. 51, литера БВ	ТИ	Охранная зона объектов инфраструктуры метрополитена	Расчетный срок	П	Невский
81	21.110	Ладожская-2	1 объект	Санкт-Петербург, Зольная ул., юго-западнее ул. Латышских Стрелков, д. 22, литера БА	ТИ	Охранная зона объектов инфраструктуры метрополитена	Расчетный срок	П	Невский
82	21.111	Проспект Большевиков	1 объект	Санкт-Петербург, ул. Коллонтай, д. 20, литера А	ТИ	Охранная зона объектов инфраструктуры метрополитена	Расчетный срок	Р	Невский
83	21.41	Фарфоровская (вестибюль 2)	1 объект	Санкт-Петербург, Варфоломеевская ул., д. 15	ТИ	Охранная зона объектов инфраструктуры метрополитена	Расчетный срок	П	Невский
84	21.76	Кантемировская (вестибюль 2)	1 объект	Санкт-Петербург, Инструментальная ул., д. 3 (во дворе)	Д	Охранная зона объектов инфраструктуры метрополитена	Расчетный срок	П	Петроградский
85	21.8	Новокрестовская	1 объект	Санкт-Петербург, юго-западнее д. 15 по Северной дор.	ТИ	Охранная зона объектов инфраструктуры метрополитена	Расчетный срок	П	Петроградский
86	21.127	Петроградская	1 объект	Санкт-Петербург, Каменноостровский пр., д. 37, литера А	Ж3	Охранная зона объектов инфраструктуры метрополитена	Первая очередь	Р	Петроградский
87	21.74	Петроградская-2	1 объект	Санкт-Петербург, пр. Медиков, между д. 11 и д. 13 по наб. р. Карповки	Д	Охранная зона объектов инфраструктуры метрополитена	Расчетный срок	П	Петроградский
88	21.15	Академгородок	1 объект	Санкт-Петербург, на пересечении Суздальского шоссе и Орлово-Денисовского пр.	ТИ	Охранная зона объектов инфраструктуры метрополитена	Расчетный срок	П	Приморский
89	21.7	Богатырская	1 объект	Санкт-Петербург, севернее пересечения Богатырского пр. и Туристской ул.	ТИ	Охранная зона объектов инфраструктуры метрополитена	Первая очередь	П	Приморский
90	21.11	Каменка	1 объект	Санкт-Петербург, Шуваловский пр., северо-восточнее пересечения Шуваловского пр. и Комендантского пр.	ТИ	Охранная зона объектов инфраструктуры метрополитена	Первая очередь	П	Приморский
91	21.2	Коломяжская	1 объект	Санкт-Петербург, юго-восточнее пересечения Легковой ул. и Комендантского пр.	ТИ	Охранная зона объектов инфраструктуры метрополитена	Первая очередь	П	Приморский

1	2	3	4	5	6	7	8	9	10
92	21.98	Комендантский проспект (вестибюль 2)	1 объект	Санкт-Петербург, Комендантский пр., д. 22, корп. 1	ТИ	Охранная зона объектов инфраструктуры метрополитена	Расчетный срок	П	Приморский
93	21.6	Конная Лахта	1 объект	Санкт-Петербург, южнее участка по адресу: Граничная ул., участок 12 (северо-восточнее пересечения с Коннолахтинским пр.)	Ж2	Охранная зона объектов инфраструктуры метрополитена	Расчетный срок	П	Приморский
94	21.5	Лахта (вестибюль 1)	1 объект	Санкт-Петербург, северо-восточнее здания по адресу: Лахтинский пр., д. 2, корп. 4, литера А	ТИ	Охранная зона объектов инфраструктуры метрополитена	Расчетный срок	П	Приморский
95	21.142	Лахта (вестибюль 2)	1 объект	Санкт-Петербург, Лахтинский пр., участок 43	ТИ	Охранная зона объектов инфраструктуры метрополитена	Расчетный срок	П	Приморский
96	21.143	Лахта (вестибюль 3)	1 объект	Санкт-Петербург, Приморское шоссе, участок 1 (западнее д. 2, корп. 2, литера А, по Лахтинскому пр.)	Д	Охранная зона объектов инфраструктуры метрополитена	Расчетный срок	П	Приморский
97	21.97	Магистраль № 31	1 объект	Санкт-Петербург, южнее пересечения Комендантского пр. и дор. в Каменку	ТИ	Охранная зона объектов инфраструктуры метрополитена	Первая очередь	П	Приморский
98	21.14	Парашютная	1 объект	Санкт-Петербург, на пересечении Шуваловского пр. и Ново-Никитинской ул.	ТИ	Охранная зона объектов инфраструктуры метрополитена	Расчетный срок	П	Приморский
99	21.112	Пионерская	1 объект	Санкт-Петербург, Коломяжский пр., д. 24, литера А	ТИ	Охранная зона объектов инфраструктуры метрополитена	Расчетный срок	Р	Приморский
100	21.3	Шуваловский проспект	1 объект	Санкт-Петербург, северо-восточнее пересечения Комендантского пр. и Шуваловского пр.	ТИ	Охранная зона объектов инфраструктуры метрополитена	Первая очередь	П	Приморский
101	21.144	Шуваловский проспект (вестибюль 2)	1 объект	Санкт-Петербург, Комендантский пр. д. 53, корп. 1	ТИ	Охранная зона объектов инфраструктуры метрополитена	Расчетный срок	П	Приморский
102	21.4	Юнтолово	1 объект	Санкт-Петербург, ул. 3-я Конная Лахта, участок 22 (северо-восточнее д. 45, литера Д, по ул. 3-й Конной Лахте)	Д	Охранная зона объектов инфраструктуры метрополитена	Расчетный срок	П	Приморский
103	21.107	Кампус	1 объект	Санкт-Петербург, пос. Шушары, территория сельскохозяйственного предприятия Детскосельское	Д	Охранная зона объектов инфраструктуры метрополитена	Расчетный срок	П	Пушкинский
104	21.103	КВЦ Экспофорум	1 объект	Санкт-Петербург, пос. Шушары, Петербургское шоссе (Экспофорум)	Д	Охранная зона объектов инфраструктуры метрополитена	Расчетный срок	П	Пушкинский
105	21.104	Остановочный пункт 19 км	1 объект	Санкт-Петербург, пос. Шушары, Соколиная ул.	Ж2	Охранная зона объектов инфраструктуры метрополитена	Расчетный срок	П	Пушкинский

1	2	3	4	5	6	7	8	9	10
106	21.105	Пушкин	1 объект	Санкт-Петербург, г. Пушкин, Петербургское шоссе	Д	Охранная зона объектов инфраструктуры метрополитена	Расчетный срок	П	Пушкинский
107	21.108	Технологическая долина	1 объект	Санкт-Петербург, пос. Шушары, территория сельскохозяйственного предприятия Детскосельское	ТИ	Охранная зона объектов инфраструктуры метрополитена	Расчетный срок	П	Пушкинский
108	21.106	Царское село	1 объект	Санкт-Петербург, г. Пушкин, шоссе Подбельского	ТИ	Охранная зона объектов инфраструктуры метрополитена	Расчетный срок	П	Пушкинский
109	21.116	Шушары (вестибюль 2)	1 объект	Санкт-Петербург, пос. Шушары, Автозаводская ул.	ТИ	Охранная зона объектов инфраструктуры метрополитена	Первая очередь	П	Пушкинский
110	21.48	Боровая (вестибюль 2)	1 объект	Санкт-Петербург, Лиговский пр., участок 1 (севернее д. 236, литера Б, по Лиговскому пр.)	ТИ	Охранная зона объектов инфраструктуры метрополитена	Расчетный срок	П	Фрунзенский
111	21.38	Витебский проспект (вестибюль 2)	1 объект	Санкт-Петербург, юго-восточнее пересечения ул. Турку и Белградской ул.	Р2	Охранная зона объектов инфраструктуры метрополитена	Расчетный срок	П	Фрунзенский
112	21.49	Каретная	1 объект	Санкт-Петербург, юго-восточнее д. 42, литера А, по наб. Обводного кап.	ТИ	Охранная зона объектов инфраструктуры метрополитена	Первая очередь	П	Фрунзенский
113	21.39	Международная-2	1 объект	Санкт-Петербург, на пересечении Бухарестской ул. и ул. Турку	Р2	Охранная зона объектов инфраструктуры метрополитена	Расчетный срок	П	Фрунзенский
114	21.40	Фарфоровская (вестибюль 1)	1 объект	Санкт-Петербург, Фарфоровский пост, д. 60, литера А	Ж3	Охранная зона объектов инфраструктуры метрополитена	Расчетный срок	П	Фрунзенский
115	21.59	Знаменская	1 объект	Санкт-Петербург, пл. Восстания перед главным фасадом Московского вокзала	ТИ	Охранная зона объектов инфраструктуры метрополитена	Расчетный срок	П	Центральный
116	21.50	Лиговский проспект-2	1 объект	Санкт-Петербург, Лиговский пр., севернее д. 52, литера А	ТИ	Охранная зона объектов инфраструктуры метрополитена	Расчетный срок	П	Центральный
117	21.57	Михайловская (вестибюль 1)	1 объект	Санкт-Петербург, Инженерная ул., д. 6, литера А	Д	Охранная зона объектов инфраструктуры метрополитена	Расчетный срок	П	Центральный
118	21.58	Михайловская (вестибюль 2)	1 объект	Санкт-Петербург, ул. Белинского (южнее д. 30, литера А, по наб. р. Фонтанки)	Р2	Охранная зона объектов инфраструктуры метрополитена	Расчетный срок	П	Центральный
119	21.119	Площадь Александра Невского-2	1 объект	Санкт-Петербург, Чернорецкий пер., д. 3, литера М	Д	Охранная зона объектов инфраструктуры метрополитена	Первая очередь	Р	Центральный
120	21.122	Площадь Восстания-1	1 объект	Санкт-Петербург, пл. Восстания, д. 2, литера А	ТИ	Охранная зона объектов инфраструктуры метрополитена	Первая очередь	Р	Центральный

1	2	3	4	5	6	7	8	9	10
121	21.117	Площадь Восстания-2	1 объект	Санкт-Петербург, Невский пр., д. 85, литера В	ТИ	Охранная зона объектов инфраструктуры метрополитена	Первая очередь	Р	Центральный
122	21.63	Смольный (вестибюль 1)	1 объект	Санкт-Петербург, пл. Пролетарской Диктатуры	ТИ	Охранная зона объектов инфраструктуры метрополитена	Расчетный срок	П	Центральный
123	21.64	Смольный (вестибюль 2)	1 объект	Санкт-Петербург, пл. Растрелли	Р2	Охранная зона объектов инфраструктуры метрополитена	Расчетный срок	П	Центральный
124	21.61	Суворовская-1	1 объект	Санкт-Петербург, Суворовский пр., юго-западнее д. 61	Р2	Охранная зона объектов инфраструктуры метрополитена	Расчетный срок	П	Центральный
125	21.62	Суворовская-2	1 объект	Санкт-Петербург, Кирочная ул., участок 1 (северо-западнее пересечения с Новгородской ул.)	ТИ	Охранная зона объектов инфраструктуры метрополитена	Расчетный срок	П	Центральный
126	21.118	Чернышевская	1 объект	Санкт-Петербург, пр. Чернышевского, д. 20, литера А	ТИ	Охранная зона объектов инфраструктуры метрополитена	Первая очередь	Р	Центральный
127	21.60	Чернышевская-2	1 объект	Санкт-Петербург, ул. Маяковского, д. 37, литера А	Ж3	Охранная зона объектов инфраструктуры метрополитена	Расчетный срок	П	Центральный
Трамвайная линия									
1	20.24	Трамвайная линия вдоль Заречной ул.	Протяженность - 2,57 км	Санкт-Петербург, от ул. Фёдора Абрамова по ул. Михаила Дудина до Заречной ул., по Заречной ул. до ул. Фёдора Абрамова	-	-	Первая очередь	П	Выборгский
2	20.23	Трамвайная линия от пр. Энгельса до пос. Бугры	Протяженность - 5,17 км	Санкт-Петербург, от пр. Энгельса по ул. Фёдора Абрамова, Заречной ул., 8-му Верхнему пер. и до границы с Ленинградской областью в пос. Бугры	-	-	Первая очередь	П	Выборгский
3	20.18	Трамвайная линия вдоль Полюстровского пр.	Протяженность - 3,07 км	Санкт-Петербург, по ул. Жукова от Кондратьевского пр. по Чичуринскому пер., до Полюстровского пр., по Полюстровскому пр. до Менделеевской ул., по Менделеевской ул., до Лесного пр., по тоннелю под ж.-д. путями Выборгского направления	-	-	Расчетный срок	П	Выборгский, Калининский

1	2	3	4	5	6	7	8	9	10
4	20.53	Трамвайная линия вдоль пр. Маршала Блюхера	Протяженность - 8,19 км	Санкт-Петербург, по пр. Маршала Блюхера, от ул. Потапова до Новолитовской ул., по Новолитовской ул. до ул. Грибалёвой, по ул. Грибалёвой до Кантемировской ул., по Кантемировской ул. до Лесного пр.	-	-	Первая очередь	П	Выборгский, Калининский, Красногвардейский
5	20.31	Трамвайная линия от пр. Энгельса с эстакадой через ж.-д. пути Выборгского направления до ул. Маршала Новикова	Протяженность - 4,06 км	Санкт-Петербург, от пр. Энгельса по пр. Просвещения, ул. Хошимина по эстакаде через ж.-д. пути Выборгского направления, вдоль Шуваловского пр. до ул. Маршала Новикова	-	-	Расчетный срок	П	Выборгский, Приморский
6	20.48	Трамвайная линия в пос. Бугры и Девяткино	Протяженность - 0,60 км	Санкт-Петербург, от Светлановского пр. до границы Ленинградской области	-	-	Первая очередь	П	Калининский
7	20.34	Трамвайная линия от пр. Науки с эстакадой через ж.-д. пути Финляндского вокзала до Полюстровского пр.	Протяженность - 4,74 км	Санкт-Петербург, от пр. Науки, по ул. Бутлерова, эстакада через ж.-д. пути Финляндского вокзала, по Лабораторному пр. до Полюстровского пр.	-	-	Расчетный срок	П	Калининский
8	20.15	Трамвайная линия вдоль перспективного продолжения Северного пр.	Протяженность - 4,02 км	Санкт-Петербург, по Северному пр. от ул. Руставели до Васнецовского пр., по Васнецовскому пр. от Северного пр. до Чарушинской ул. и в границах Муринской дор.	-	-	Первая очередь	П	Калининский, Красногвардейский
9	20.37	Трамвайная линия от парка № 11 в районе жилищного строительства Ручьи до Пискарёвского пр.	Протяженность - 3,15 км	Санкт-Петербург, от трамвайного парка № 11 в районе жилищного строительства Ручьи по ул. Потапова, по Индустриальному пр., Шафировскому пр. до Пискарёвского пр.	-	-	Расчетный срок	П	Калининский, Красногвардейский
10	20.27	Трамвайная линия по Пискарёвскому пр.	Протяженность - 2,80 км	Санкт-Петербург, от Брюсовской ул. до Полюстровского пр.	-	-	Первая очередь	П	Калининский, Красногвардейский
11	20.7	Трамвайная линия вдоль пр. Стачек	Протяженность - 1,29 км	Санкт-Петербург, от ул. Трефолева до пл. Стачек	-	-	Расчетный срок	П	Кировский
12	20.22	Трамвайная линия от пр. Маршала Говорова до Московского пр.	Протяженность - 3,45 км	Санкт-Петербург, от пр. Маршала Говорова по ул. Новостроек, Автовская ул. по эстакаде через ж.-д. пути в створе ул. Васи Алексеева по Благодатной ул. до Московского пр.	-	-	Расчетный срок	П	Кировский, Московский
13	20.17	Трамвайная линия вдоль ул. Пролетарская	Протяженность - 3,24 км	Санкт-Петербург, от ул. Танкистов до Октябрьской ул.	-	-	Расчетный срок	П	Колпинский

1	2	3	4	5	6	7	8	9	10
14	20.50	Трамвайная линия от Пролетарской ул. до ул. Ремизова	Протяженность - 4,92 км	Санкт-Петербург, от Пролетарской ул. по Заводскому пр., Оборонной ул. до Московской ул. и от границы Ленинградской области по Октябрьской ул. до ул. Ремизова	-	-	Первая очередь	П	Колпинский
15	20.6	Трамвайная линия вдоль Петрозаводского шоссе	Протяженность - 12,34 км	Санкт-Петербург, от Шлиссельбургского пр. до Железнодорожной ул. в г. Колпино	-	-	Первая очередь	П	Колпинский, Невский
16	20.16	Трамвайная линия вдоль Софийской ул.	Протяженность - 12,05 км	Санкт-Петербург, от трамвайного парка № 12 до ул. Танкистов	-	-	Первая очередь	П	Колпинский, Пушкинский
17	20.19	Трамвайная линия вдоль Южной широтной магистрали	Протяженность - 10,12 км	Санкт-Петербург, от Софийской ул. до Сарицкой ул. вдоль Южной широтной магистрали	-	-	Расчетный срок	П	Колпинский, Пушкинский
18	20.39	Трамвайная линия от кампуса ФГБОУ ВО "Санкт-Петербургский государственный университет" до г. Колпино	Протяженность - 4,82 км	Санкт-Петербург, от продолжения Северской ул. до Пролетарской ул. в г. Колпино	-	-	Расчетный срок	П	Колпинский, Пушкинский
19	20.45	Трамвайная линия вдоль Лесопарковой ул. в г. Всеволожск	Протяженность - 2,50 км	Санкт-Петербург, от Рябовского шоссе до Аэропортовой ул.	-	-	Первая очередь	П	Красногвардейский
20	20.33	Эстакада между пр. Наставников и пр. Солидарности	Протяженность - 1,37 км	Санкт-Петербург, эстакада между пр. Наставников и пр. Солидарности	-	-	Расчетный срок	П	Красногвардейский, Невский
21	20.49	Трамвайная линия вдоль Волхонского шоссе	Протяженность - 0,08 км	Санкт-Петербург, от г. Красное Село до границы Ленинградской области	-	-	Расчетный срок	П	Красносельский
22	20.9	Трамвайная линия вдоль пр. Будённого	Протяженность - 1,21 км	Санкт-Петербург, от Санкт-Петербургского шоссе до продолжения пр. Ветеранов	-	-	Расчетный срок	П	Красносельский
23	20.2	Трамвайная линия вдоль ул. Маршала Казакова по намывным территориям	Протяженность - 6,93 км	Санкт-Петербург, по ул. Маршала Казакова от ул. Десантников до Балтийского бульв., по Балтийскому бульв. до ул. Маршала Захарова до пр. Героев, по пр. Героев до ул. Адмирала Черокова, по ул. Адмирала Черокова до Петергофского шоссе	-	-	Первая очередь	П	Красносельский
24	20.28	Трамвайная линия до г. Красное Село	Протяженность - 15,61 км	Санкт-Петербург, от ж.-д. ст. Сосновая Поляна до г. Красное Село	-	-	Расчетный срок	П	Красносельский
25	20.10	Трамвайная линия вдоль ж.-д. путей Балтийского направления	Протяженность - 6,44 км	Санкт-Петербург, от ул. Летчика Пилютова до ж.-д. ст. Стрельна	-	-	Расчетный срок	П	Красносельский, Петродворцовый

1	2	3	4	5	6	7	8	9	10
26	20.25	Трамвайная линия в Юнтолово	Протяженность - 10,44 км	Санкт-Петербург, по Суздальскому пр. от пр. Авиаконструкторов, по Юнтоловскому пр., по Новой ул. и Суздальскому пр. до конечной станции в Конной Лахте	-	-	Расчетный срок	П	Курортный, Приморский
27	20.55	Трамвайная линия аэропорт Пулково – ст. метро "Купчино" с использованием инфраструктуры трамвайной линии ст. метро "Купчино" – пос. Шушары – Славянка	Протяженность - 5,52 км	Санкт-Петербург, от аэропорта Пулково до Старорусского пр.	-	-	Первая очередь	П	Московский, Пушкинский
28	20.41	Трамвайная линия вдоль Волхонского шоссе	Протяженность - 4,59 км	Санкт-Петербург, от границы Ленинградской области до Краснокутской ул.	-	-	Расчетный срок	П	Московский, Пушкинский
29	20.8	Трамвайная линия ст. метро "Купчино" – пос. Шушары – Славянка	Протяженность - 20,51 км	Санкт-Петербург, от ст. метро "Купчино" по Балканской ул., до Витебского пр., вдоль Школьной ул. до Новгородского пр., по Новгородскому пр., по Старорусскому пр., до Шушарской дор., вдоль шоссе Подбельского, по Торопецкой ул., по Северской ул.	-	-	Первая очередь	П	Московский, Пушкинский, Фрунзенский
30	20.11	Трамвайная линия вдоль Лиговского пр.	Протяженность - 2,36 км	Санкт-Петербург, от Расстанной ул. до Московского пр.	-	-	Расчетный срок	П	Московский, Фрунзенский
31	20.26	Трамвайная линия по маршруту аэропорт Пулково – ст. метро "Купчино"	Протяженность - 9,40 км	Санкт-Петербург, по Дунайскому пр. от Купчинской ул., по 5-му Предпортовому проезду, по Шереметьевской ул. до Внуковской ул. далее в аэропорт Пулково	-	-	Первая очередь	П	Московский, Фрунзенский
32	20.43	Трамвайная линия в г. Кудрово	Протяженность - 0,37 км	Санкт-Петербург, от ул. Подвойского до границы Ленинградской области	-	-	Первая очередь	П	Невский
33	20.52	Трамвайная линия вдоль ул. Седова от Б. Смоленского пр. до пр. Обуховской Обороны	Протяженность - 3,59 км	Санкт-Петербург, по ул. Седова от Б. Смоленского пр. до ул. Дудко, по ул. Дудко до пр. Обуховской Обороны	-	-	Первая очередь	П	Невский
34	20.3	Трамвайная линия вдоль Б. Смоленского пр.	Протяженность - 1,37 км	Санкт-Петербург, от Дальневосточного пр. до пр. Обуховской Обороны	-	-	Первая очередь	П	Невский

1	2	3	4	5	6	7	8	9	10
35	20.12	Трамвайная линия вдоль Дальневосточного пр.	Протяженность - 4,21 км	Санкт-Петербург, от Народной ул. до Русановской ул.	-	-	Расчетный срок	П	Невский
36	20.4	Трамвайная линия вдоль Б. Смоленского пр. и ул. Салова	Протяженность - 4,13 км	Санкт-Петербург, от пр. Обуховской Обороны до Бухарестской ул.	-	-	Первая очередь	П	Невский, Фрунзенский
37	20.14	Трамвайная линия вдоль ул. Ярослава Гашека	Протяженность - 4,74 км	Санкт-Петербург, от Бухарестской ул. до трамвайного парка № 7	-	-	Расчетный срок	П	Невский, Фрунзенский
38	20.1	Трамвайная линия вдоль Большого пр. П.С.	Протяженность - 2,18 км	Санкт-Петербург, от пр. Добролюбова до наб. р. Карповки	-	-	Расчетный срок	П	Петроградский
39	20.13	Трамвайная линия вдоль Шуваловского пр.	Протяженность - 3,05 км	Санкт-Петербург, от пр. Авиаконструкторов до ул. Маршала Новикова	-	-	Расчетный срок	П	Приморский
40	20.32	Трамвайная линия от пр. Испытателей до Шуваловского пр.	Протяженность - 3,39 км	Санкт-Петербург, от пр. Испытателей, по ул. Маршала Новикова до Шуваловского пр.	-	-	Расчетный срок	П	Приморский
41	20.30	Трамвайная линия от Южной ул. до Новой ул., по Новой ул. до Юнтоловского пр.	Протяженность - 2,12 км	Санкт-Петербург, от Южной ул. до Новой ул., по Новой ул. до Юнтоловского пр.	-	-	Расчетный срок	П	Приморский
42	20.5	Трамвайная линия по пр. Авиаконструкторов	Протяженность - 3,80 км	Санкт-Петербург, от Шуваловского пр. по пр. Авиаконструкторов до проектного продолжения Суздальского шоссе	-	-	Расчетный срок	П	Приморский
43	20.20	Трамвайная линия в Детскосельский	Протяженность - 11,95 км	Санкт-Петербург, от трамвайной линии линия ст. метро "Купчино" – пос. Шушары – Славянка по Удаловской ул. и перспективным магистралям до планируемого трамвайного депо	-	-	Первая очередь	П	Пушкинский
44	20.42	Трамвайная линия в Детскосельский	Протяженность - 2,71 км	Санкт-Петербург, от проектной трамвайной линии вдоль Южной широтной магистрали до Торопецкой ул.	-	-	Расчетный срок	П	Пушкинский
45	20.29	Трамвайная линия до города-спутника Южный	Протяженность - 13,14 км	Санкт-Петербург, от Южной широтной магистрали до города-спутника Южный	-	-	Расчетный срок	П	Пушкинский
46	20.35	Трамвайная линия от Автозаводского проезда до Софийской ул.	Протяженность - 1,74 км	Санкт-Петербург, пос. Шушары от Автозаводского проезда до Автозаводской ул., по Автозаводской ул. до Софийской ул.	-	-	Расчетный срок	П	Пушкинский
47	20.36	Эстакада в створе Бухарестской ул.	Протяженность - 0,58 км	Санкт-Петербург, от Бухарестской ул. до Автозаводского проезда	-	-	Расчетный срок	П	Пушкинский, Фрунзенский

1	2	3	4	5	6	7	8	9	10
48	20.51	Трамвайная линия вдоль Балканской ул.	Протяженность - 1,96 км	Санкт-Петербург, от Бухарестской ул. до Купчинской ул.	-	-	Первая очередь	П	Фрунзенский
49	20.54	Трамвайная линия вдоль Балканской ул.	Протяженность - 0,57 км	Санкт-Петербург, Балканская ул.	-	-	Первая очередь	П	Фрунзенский
Трамвайное депо									
1	14.6	Депо НВПТ	1 объект	Санкт-Петербург, квартал 38В, участок 118	ТИ	Санитарно-защитная зона транспортной инфраструктуры	Расчетный срок	П	Красносельский
2	14.3	Трамвайный парк Юго-Западный	1 объект	Санкт-Петербург, г. Красное Село, Красногородская ул. (напротив д. 15, литера А)	ТИ	Санитарно-защитная зона транспортной инфраструктуры	Расчетный срок	П	Красносельский
3	14.2	Трамвайный парк Конная Лахта	1 объект	Санкт-Петербург, квартал 16 производственной зоны Конная Лахта	ТИ	Санитарно-защитная зона транспортной инфраструктуры	Расчетный срок	П	Приморский
4	14.9	Трамвайного депо	1 объект	Санкт-Петербург, пос. Шушары, Ям-Ижорское шоссе	ТИ	Санитарно-защитная зона транспортной инфраструктуры	Первая очередь	П	Пушкинский
5	14.8	Трамвайного депо в городе-спутнике Южный	1 объект	Санкт-Петербург, город-спутник Южный	ТИ	Санитарно-защитная зона транспортной инфраструктуры	Расчетный срок	П	Пушкинский
6	14.7	Трамвайное депо	1 объект	Санкт-Петербург, Новгородский пр.	ТИ	Санитарно-защитная зона транспортной инфраструктуры	Первая очередь	П	Пушкинский
7	14.1	Трамвайный парк № 12	1 объект	Санкт-Петербург, пос. Шушары, Софийская ул., участок 17Б	ТИ	Санитарно-защитная зона транспортной инфраструктуры	Первая очередь	П	Пушкинский
8	14.10	Трамвайное депо	1 объект	Санкт-Петербург, территория, ограниченная проектируемой улицей, Волковским кан., проектируемой улицей № 1, полосой отвода южного полукольца Октябрьской ж.д., полосой отвода Витебского направления Октябрьской ж.д.	ТИ	Санитарно-защитная зона транспортной инфраструктуры	Первая очередь	П	Фрунзенский
Совмещенное троллейбусно-трамвайное депо									
1	16.1	Трамвайный парк № 3 площадка № 2	1 объект	Санкт-Петербург, Средний пр. В.О., д. 77	ТИ	Санитарно-защитная зона транспортной инфраструктуры	Первая очередь	Р	Василеостровский
Электродепо метрополитена									
1	13.14	ТЧ-6 Выборгское	1 объект	Санкт-Петербург, пос. Парголово, пр. Энгельса, д. 162, литера А	ТИ	Санитарно-защитная зона транспортной инфраструктуры	Первая очередь	Р	Выборгский

1	2	3	4	5	6	7	8	9	10
2	13.8	Арсенальное	1 объект	Санкт-Петербург, Чугунная ул., д. 2, литера В	ТИ	Санитарно-защитная зона транспортной инфраструктуры	Расчетный срок	П	Калининский
3	13.15	ТЧ-1 Автово	1 объект	Санкт-Петербург, пр. Стачек, д. 100	ТИ	Санитарно-защитная зона транспортной инфраструктуры	Первая очередь	Р	Кировский
4	13.5	Калининское	1 объект	Санкт-Петербург, западнее пересечения Пискарёвского пр. и КАД	ТИ	Санитарно-защитная зона транспортной инфраструктуры	Расчетный срок	П	Красногвардейский
5	13.1	Ладожское	1 объект	Санкт-Петербург, пр. Косыгина, юго-западнее пересечения с ул. Передовиков	ТИ	Санитарно-защитная зона транспортной инфраструктуры	Расчетный срок	П	Красногвардейский
6	13.6	Красносельское	1 объект	Санкт-Петербург, ул. Маршала Казакова, северо-восточнее пересечения ул. Маршала Казакова и ул. Доблести	ТИ	Санитарно-защитная зона транспортной инфраструктуры	Первая очередь	П	Красносельский
7	13.12	ТЧ-5 Невское	1 объект	Санкт-Петербург, 5-й Рыбацкий проезд, д. 18, литера Б	ТИ	Санитарно-защитная зона транспортной инфраструктуры	Первая очередь	Р	Невский
8	13.3	Коломяжское	1 объект	Санкт-Петербург, Пригородный, участок 176 (Каменка)	ТИ	Санитарно-защитная зона транспортной инфраструктуры	Первая очередь	П	Приморский
9	13.4	Юнтолово	1 объект	Санкт-Петербург, ул. 3-я Конная Лахта, севернее садоводства Сад Северный	ТИ	Санитарно-защитная зона транспортной инфраструктуры	Расчетный срок	П	Приморский
10	13.9	Электродепо метрополитена	1 объект	Санкт-Петербург, пос. Шушары, территория сельскохозяйственного предприятия Детскосельское	ТИ	Санитарно-защитная зона транспортной инфраструктуры	Расчетный срок	П	Пушкинский
11	13.11	Южное	1 объект	Санкт-Петербург, пос. Шушары, Софийская ул., д. 113, строение 1	ТИ	Санитарно-защитная зона транспортной инфраструктуры	Первая очередь	Р	Пушкинский
Объекты в области автомобильного пассажирского транспорта									
Автовокзал									
1	18.2	Парнас	1 объект	Санкт-Петербург, на пересечении пр. Энгельса и ул. Михаила Дудина (в непосредственной близости от ст. метро "Парнас")	ТИ	Санитарно-защитная зона транспортной инфраструктуры	Первая очередь	П	Выборгский
2	18.1	Южный	1 объект	Санкт-Петербург, Витебский пр., участок 28 и участок 29 (квартал 15 восточнее пр. Юрия Гагарина)	ТИ	Санитарно-защитная зона транспортной инфраструктуры	Первая очередь	П	Московский

1	2	3	4	5	6	7	8	9	10
Объекты в области воздушного транспорта									
Посадочная площадка для вертолетов, расположенная в административных границах Санкт-Петербурга, задействованная в системе оказания скорой медицинской помощи									
1	23.3	Детская городская больница № 22	1 объект	Санкт-Петербург, г. Колпино, Заводской пр., д. 1, литера А	Д	-	Первая очередь	П	Колпинский
2	23.6	Бычье Поле	1 объект	Санкт-Петербург, северо-западная часть о-ва Котлина, 2-й км северо-западнее от окраины г. Кронштадта	ТИ	-	Первая очередь	Р	Кронштадтский
3	23.1	Больница № 40	1 объект	Санкт-Петербург, г. Сестрорецк, 38-й км Приморского шоссе, восточнее д. 2а, литера Е	ТИ	-	Первая очередь	П	Курортный
4	23.2	Родильный дом № 9	1 объект	Санкт-Петербург, пр. Космонавтов, участок 227, севернее д. 61, корп. 1, литера А, по пр. Космонавтов	Д	-	Первая очередь	П	Московский
5	23.4	Больница № 31	1 объект	Санкт-Петербург, пр. Динамо, д. 3, литера А	Д	-	Первая очередь	П	Петроградский
Планируемые для размещения и(или) реконструкции объекты регионального значения в области образования, здравоохранения, санаторно-курортного назначения, физической культуры и спорта, общественных пространств, социального обслуживания, торговли									
Объекты в области образования									
Общеобразовательная организация на 825 мест и более									
1	42.3	Общеобразовательная организация	Вместимость - 825 мест и более	Санкт-Петербург, М. Митрофаньевская ул., участок 27 (участок ж.д. Варшавский вокзал – М. Митрофаньевская ул.)	Д	-	Первая очередь	П	Адмиралтейский
2	42.1	Общеобразовательная организация	Вместимость - 825 мест и более	Санкт-Петербург, муниципальный округ Измайловское	Д	-	Первая очередь	П	Адмиралтейский
3	42.4	Общеобразовательная организация	Вместимость - 825 мест и более	Санкт-Петербург, муниципальный округ Измайловское	Ж4	-	Первая очередь	П	Адмиралтейский
4	42.2	Общеобразовательная организация	Вместимость - 825 мест и более	Санкт-Петербург, муниципальный округ Измайловское, Альбуминная ул., участок 2	Д	-	Первая очередь	П	Адмиралтейский
5	42.5	Общеобразовательная организация	Вместимость - 825 мест и более	Санкт-Петербург, муниципальный округ Гавань	Д	-	Первая очередь	П	Василеостровский
6	42.11	Общеобразовательная организация	Вместимость - 825 мест и более	Санкт-Петербург, муниципальный округ Остров Декабристов	Д	-	Первая очередь	П	Василеостровский
7	42.239	Общеобразовательная организация	Вместимость - 825 мест и более	Санкт-Петербург, муниципальный округ Остров Декабристов	Д	-	Первая очередь	П	Василеостровский
8	42.7	Общеобразовательная организация	Вместимость - 825 мест и более	Санкт-Петербург, Невская губа, участок 13 (западнее Васильевского о-ва, квартал 11)	Ж4	-	Первая очередь	П	Василеостровский

1	2	3	4	5	6	7	8	9	10
9	42.6	Общеобразовательная организация	Вместимость - 825 мест и более	Санкт-Петербург, Невская губа, участок 28	Ж4	-	Первая очередь	П	Василеостровский
10	42.10	Общеобразовательная организация	Вместимость - 825 мест и более	Санкт-Петербург, муниципальный округ Гавань, Морская наб., участок 189	Ж4	-	Первая очередь	П	Василеостровский
11	42.13	Общеобразовательная организация	Вместимость - 825 мест и более	Санкт-Петербург, Морская наб., участок 117	СМ	-	Расчетный срок	П	Василеостровский
12	42.8	Общеобразовательная организация	Вместимость - 825 мест и более	Санкт-Петербург, муниципальный округ № 7	Ж3	-	Расчетный срок	П	Василеостровский
13	42.9	Общеобразовательная организация	Вместимость - 825 мест и более	Санкт-Петербург, муниципальный округ Васильевский	Д	-	Расчетный срок	П	Василеостровский
14	42.12	Общеобразовательная организация	Вместимость - 825 мест и более	Санкт-Петербург, Морская наб., участок 123	СМ	-	Расчетный срок	П	Василеостровский
15	42.14	Общеобразовательная организация	Вместимость - 825 мест и более	Санкт-Петербург, Морская наб., участок 117	СМ	-	Расчетный срок	П	Василеостровский
16	42.20	Общеобразовательная организация	Вместимость - 825 мест и более	Санкт-Петербург, Лиственная ул., участок 1	Ж4	-	Первая очередь	П	Выборгский
17	42.29	Общеобразовательная организация	Вместимость - 825 мест и более	Санкт-Петербург, территория, ограниченная Ольгинской дор., ул. Шишкина, ул. Валерия Гаврилина, Заречной ул., ул. Михаила Дудина; образуемый участок 48	Ж2	-	Первая очередь	П	Выборгский
18	42.17	Общеобразовательная организация	Вместимость - 825 мест и более	Санкт-Петербург, пос. Парголово, ул. Михаила Дудина, участок 18 (западнее д. 17, литера Д, по 3-му Верхнему пер. (13-1)	Д	-	Первая очередь	П	Выборгский
19	42.22	Общеобразовательная организация	Вместимость - 825 мест и более	Санкт-Петербург, пос. Парголово	Ж4	-	Расчетный срок	П	Выборгский
20	42.31	Общеобразовательная организация	Вместимость - 825 мест и более	Санкт-Петербург, муниципальный округ Светлановское	Д	-	Расчетный срок	П	Выборгский
21	42.24	Общеобразовательная организация	Вместимость - 825 мест и более	Санкт-Петербург, пос. Парголово	Ж2	-	Расчетный срок	П	Выборгский
22	42.30	Общеобразовательная организация	Вместимость - 825 мест и более	Санкт-Петербург, муниципальный округ Сампсониевское	Д	-	Расчетный срок	П	Выборгский
23	42.23	Общеобразовательная организация	Вместимость - 825 мест и более	Санкт-Петербург, пос. Парголово	Ж3	-	Расчетный срок	П	Выборгский
24	42.21	Общеобразовательная организация	Вместимость - 825 мест и более	Санкт-Петербург, пос. Парголово, Пригородный	Ж4	-	Расчетный срок	П	Выборгский
25	42.237	Общеобразовательная организация	Вместимость - 825 мест и более	Санкт-Петербург, пос. Парголово	Ж4	-	Первая очередь	П	Выборгский
26	42.238	Общеобразовательная организация	Вместимость - 825 мест и более	Санкт-Петербург, пос. Парголово	Ж4	-	Первая очередь	П	Выборгский

1	2	3	4	5	6	7	8	9	10
27	42.33	Общеобразовательная организация	Вместимость - 825 мест и более	Санкт-Петербург, пр. Науки, участок 1 (юго-западнее д. 17, корп. 2, литера А, по пр. Науки)	Ж4	-	Первая очередь	П	Калининский
28	42.35	Общеобразовательная организация	Вместимость - 825 мест и более	Санкт-Петербург, Полюстрово, квартал 24-27, участок 7	Ж4	-	Первая очередь	П	Калининский
29	42.37	Общеобразовательная организация	Вместимость - 825 мест и более	Санкт-Петербург, муниципальный округ Прометей	Д	-	Первая очередь	П	Калининский
30	42.32	Общеобразовательная организация	Вместимость - 825 мест и более	Санкт-Петербург, муниципальный округ Академическое, ул. Академика Константинова, участок 18	Ж4	-	Первая очередь	П	Калининский
31	42.191	Общеобразовательная организация	Вместимость - 825 мест и более	Санкт-Петербург, муниципальный округ Пискаревка	РТ	-	Первая очередь	П	Калининский
32	42.192	Общеобразовательная организация	Вместимость - 825 мест и более	Санкт-Петербург, муниципальный округ Пискаревка	Ж4	-	Первая очередь	П	Калининский
33	42.38	Общеобразовательная организация	Вместимость - 825 мест и более	Санкт-Петербург, муниципальный округ Пискаревка	Д	-	Расчетный срок	П	Калининский
34	42.39	ГБОУ "Лицей № 393"	Реконструкция здания с увеличением вместимости	Санкт-Петербург, Автовская ул., д. 5, литера А	Ж4	-	Первая очередь	Р	Кировский
35	42.45	Общеобразовательная организация	Вместимость - 825 мест и более	Санкт-Петербург, пос. Понтонный	Д	-	Первая очередь	П	Колпинский
36	42.41	Общеобразовательная организация	Вместимость - 825 мест и более	Санкт-Петербург, пос. Понтонный	Д	-	Первая очередь	П	Колпинский
37	42.43	Общеобразовательная организация	Вместимость - 825 мест и более	Санкт-Петербург, г. Колпино, ул. Севастьянова, участок 15а (местоположение: Санкт-Петербург, г. Колпино, ул. Севастьянова, участок 13а)	Д	-	Первая очередь	П	Колпинский
38	42.44	Общеобразовательная организация	Вместимость - 825 мест и более	Санкт-Петербург, г. Колпино, Загородная ул., участок 66	Ж4	-	Первая очередь	П	Колпинский
39	42.42	Общеобразовательная организация	Вместимость - 825 мест и более	Санкт-Петербург, г. Колпино	Д	-	Первая очередь	П	Колпинский
40	42.47	Общеобразовательная организация	Вместимость - 825 мест и более	Санкт-Петербург, пос. Петро-Славянка	Ж2	-	Расчетный срок	П	Колпинский
41	42.46	Общеобразовательная организация	Вместимость - 825 мест и более	Санкт-Петербург, пос. Петро-Славянка	Ж1	-	Расчетный срок	П	Колпинский
42	42.48	Общеобразовательная организация	Вместимость - 825 мест и более	Санкт-Петербург, пос. Сапёрный	Ж1	-	Расчетный срок	П	Колпинский
43	42.51	Общеобразовательная организация	Вместимость - 825 мест и более	Санкт-Петербург, муниципальный округ Полюстрово	Ж4	-	Первая очередь	П	Красногвардейский
44	42.55	Общеобразовательная организация	Вместимость - 825 мест и более	Санкт-Петербург, муниципальный округ Полюстрово	Ж4	-	Первая очередь	П	Красногвардейский

1	2	3	4	5	6	7	8	9	10
45	42.187	Общеобразовательная школа	Вместимость - 825 мест и более	Санкт-Петербург, Ручьи, участок 117	Ж4	-	Первая очередь	П	Красногвардейский
46	42.52	Общеобразовательная организация	Вместимость - 825 мест и более	Санкт-Петербург, муниципальный округ Полюстрово	Ж4	-	Первая очередь	П	Красногвардейский
47	42.56	Общеобразовательная организация	Вместимость - 825 мест и более	Санкт-Петербург, Ручьи, участок 11.4	Ж4	-	Первая очередь	П	Красногвардейский
48	42.190	Общеобразовательная организация	Вместимость - 825 мест и более	Санкт-Петербург, муниципальный округ Полюстрово	Ж4	-	Первая очередь	П	Красногвардейский
49	42.49	Общеобразовательная организация	Вместимость - 825 мест и более	Санкт-Петербург, муниципальный округ Полюстрово, Муринская дор., участок 10	Ж4	-	Первая очередь	П	Красногвардейский
50	42.53	Общеобразовательная организация	Вместимость - 825 мест и более	Санкт-Петербург, муниципальный округ Полюстрово, территория, ограниченная Васнецовским пр., Чарушинской ул., Муринской дор.	Ж4	-	Первая очередь	П	Красногвардейский
51	42.193	Общеобразовательная организация	Вместимость - 825 мест и более	Санкт-Петербург, муниципальный округ Ржевка	Ж4	-	Первая очередь	П	Красногвардейский
52	42.50	Общеобразовательная организация	Вместимость - 825 мест и более	Санкт-Петербург, Ручьи, участок 8	Ж4	-	Первая очередь	П	Красногвардейский
53	42.54	Общеобразовательная организация	Вместимость - 825 мест и более	Санкт-Петербург, муниципальный округ Полюстрово	Ж4	-	Первая очередь	П	Красногвардейский
54	42.57	Общеобразовательная организация	Вместимость - 825 мест и более	Санкт-Петербург, муниципальный округ Ржевка	Ж4	-	Расчетный срок	П	Красногвардейский
55	42.58	Общеобразовательная организация	Вместимость - 825 мест и более	Санкт-Петербург, муниципальный округ Ржевка	Ж4	-	Расчетный срок	П	Красногвардейский
56	42.64	Общеобразовательная организация	Вместимость - 825 мест и более	Санкт-Петербург, муниципальный округ Сосновая Поляна, территория предприятия Предпортовый	Ж4	-	Первая очередь	П	Красносельский
57	42.69	Общеобразовательная организация	Вместимость - 825 мест и более	Санкт-Петербург, муниципальный округ Горелово	Ж4	-	Первая очередь	П	Красносельский
58	42.65	Общеобразовательная организация	Вместимость - 825 мест и более	Санкт-Петербург, муниципальный округ Сосновая Поляна	Ж2	-	Первая очередь	П	Красносельский
59	42.61	Общеобразовательная организация	Вместимость - 825 мест и более	Санкт-Петербург, Петергофское шоссе, участок 103 (севернее пересечения с ул. Пограничника Гарькавого, квартал 31-1)	Ж4	-	Первая очередь	П	Красносельский
60	42.62	Общеобразовательная организация	Вместимость - 825 мест и более	Санкт-Петербург, Ленинский пр., участок 11 (северо-западнее пересечения ул. Доблести и ул. Маршала Захарова)	Ж4	-	Первая очередь	П	Красносельский
61	42.195	Общеобразовательная организация	Вместимость - 825 мест и более	Санкт-Петербург, муниципальный округ Южно-Приморский	Д	-	Первая очередь	П	Красносельский

1	2	3	4	5	6	7	8	9	10
62	42.194	Общеобразовательная организация	Вместимость - 825 мест и более	Санкт-Петербург, муниципальный округ Сосновая Поляна, территория, ограниченная ул. Тамбасова, пр. Ветеранов, ул. Пограничника Гарькавого, Новобелицкой ул.	Ж4	-	Первая очередь	П	Красносельский
63	42.63	Общеобразовательная организация	Вместимость - 825 мест и более	Санкт-Петербург, Ленинский пр., участок 252 (северо-западнее пересечения ул. Доблести и ул. Маршала Захарова)	Ж4	-	Первая очередь	П	Красносельский
64	42.196	Общеобразовательная организация	Вместимость - 825 мест и более	Санкт-Петербург, муниципальный округ Константиновское	Ж3	-	Первая очередь	П	Красносельский
65	42.59	Общеобразовательная организация	Вместимость - 825 мест и более	Санкт-Петербург, Петергофское шоссе, участок 25 (севернее пересечения с ул. Пограничника Гарькавого, квартал 39-3)	Ж4	-	Первая очередь	П	Красносельский
66	42.67	Общеобразовательная организация	Вместимость - 825 мест и более	Санкт-Петербург, муниципальный округ Горелово	Ж3	-	Расчетный срок	П	Красносельский
67	42.70	Общеобразовательная организация	Вместимость - 825 мест и более	Санкт-Петербург, г. Сестрорецк, Левашовское шоссе, участок 1 (северо-восточнее д. 6, литера А, по Левашовскому шоссе)	Ж2	-	Первая очередь	П	Курортный
68	42.197	Общеобразовательная организация	Вместимость - 825 мест и более	Санкт-Петербург, г. Сестрорецк	Ж2	-	Первая очередь	П	Курортный
69	42.200	Общеобразовательная организация	Вместимость - 825 мест и более	Санкт-Петербург, пос. Песочный	Ж4	-	Первая очередь	П	Курортный
70	42.198	Общеобразовательная организация	Вместимость - 825 мест и более	Санкт-Петербург, г. Сестрорецк	Ж2	-	Первая очередь	П	Курортный
71	42.199	Общеобразовательная организация	Вместимость - 825 мест и более	Санкт-Петербург, г. Зеленогорск, Авиационная ул., участок 1 (северо-восточнее пересечения с Бассейной ул.), часть земельного участка с кадастровым номером 78:38:0022484:74	Д	-	Первая очередь	П	Курортный
72	42.219	Общеобразовательная организация	Вместимость - 825 мест и более	Санкт-Петербург, г. Зеленогорск, Паровозная ул., участок 38п	Ж1	-	Первая очередь	П	Курортный
73	42.73	Общеобразовательная организация	Вместимость - 825 мест и более	Санкт-Петербург, г. Сестрорецк, участок 1 (от комплекса защитных сооружений до Водосливного кан.)	Ж2	-	Расчетный срок	П	Курортный
74	42.71	Общеобразовательная организация	Вместимость - 825 мест и более	Санкт-Петербург, г. Сестрорецк, ул. Инструментальщиков, участок 55	Ж3	-	Расчетный срок	П	Курортный
75	42.75	Общеобразовательная организация	Вместимость - 825 мест и более	Санкт-Петербург, г. Сестрорецк, 2-я Луговая ул., участок 1 (северо-западнее пересечения с Ручейной ул.)	Ж2	-	Расчетный срок	П	Курортный

1	2	3	4	5	6	7	8	9	10
76	42.74	Общеобразовательная организация	Вместимость - 825 мест и более	Санкт-Петербург, г. Сестрорецк, участок 1 (от комплекса защитных сооружений до Водосливного кан.)	Ж4	-	Расчетный срок	П	Курортный
77	42.72	Общеобразовательная организация	Вместимость - 825 мест и более	Санкт-Петербург, г. Сестрорецк, ул. Инструментальщиков, участок 56	Ж3	-	Расчетный срок	П	Курортный
78	42.76	Общеобразовательная организация	Вместимость - 825 мест и более	Санкт-Петербург, пос. Песочный	Ж2	-	Расчетный срок	П	Курортный
79	42.91	Общеобразовательная организация	Вместимость - 825 мест и более	Санкт-Петербург, Московское шоссе, участок 178 (юго-западнее пересечения с Дунайским пр.)	Ж4	-	Первая очередь	П	Московский
80	42.90	Общеобразовательная организация	Вместимость - 825 мест и более	Санкт-Петербург, Московское шоссе, участок 175 (юго-западнее пересечения с Дунайским пр.)	Ж4	-	Первая очередь	П	Московский
81	42.79	Общеобразовательная организация	Вместимость - 825 мест и более	Санкт-Петербург, пр. Космонавтов, участок 14	Ж4	-	Первая очередь	П	Московский
82	42.89	Общеобразовательная организация	Вместимость - 825 мест и более	Санкт-Петербург, муниципальный округ Звездное	Д	-	Первая очередь	П	Московский
83	42.78	Общеобразовательная организация	Вместимость - 825 мест и более	Санкт-Петербург, муниципальный округ Гагаринское	Д	-	Первая очередь	П	Московский
84	42.201	Общеобразовательная организация	Вместимость - 825 мест и более	Санкт-Петербург, муниципальный округ Пулковский меридиан	Д	-	Первая очередь	П	Московский
85	42.202	Общеобразовательная организация	Вместимость - 825 мест и более	Санкт-Петербург, муниципальный округ Пулковский меридиан	Д	-	Первая очередь	П	Московский
86	42.88	Общеобразовательная организация	Вместимость - 825 мест и более	Санкт-Петербург, Московский пр., д. 189, литера А	Ж3	-	Первая очередь	П	Московский
87	42.85	Общеобразовательная организация	Вместимость - 825 мест и более	Санкт-Петербург, Пулковское шоссе, участок 14, д. 103, литера Р	Ж3	-	Первая очередь	П	Московский
88	42.80	Общеобразовательная организация	Вместимость - 825 мест и более	Санкт-Петербург, Пулковское шоссе, участок 30, д. 103, литера Р	Ж3	-	Первая очередь	П	Московский
89	42.84	Общеобразовательная организация	Вместимость - 825 мест и более	Санкт-Петербург, муниципальный округ Пулковский меридиан	Д	-	Первая очередь	П	Московский
90	42.86	Общеобразовательная организация	Вместимость - 825 мест и более	Санкт-Петербург, Пулковское шоссе, участок 7, д. 103, литера Р	Ж3	-	Первая очередь	П	Московский
91	42.81	Общеобразовательная организация	Вместимость - 825 мест и более	Санкт-Петербург, Пулковское шоссе, участок 23, д. 103, литера Р	Ж3	-	Первая очередь	П	Московский
92	42.77	Общеобразовательная организация	Вместимость - 825 мест и более	Санкт-Петербург, муниципальный округ Московская Застава, Московский пр., участок 761	Д	-	Первая очередь	П	Московский
93	42.93	Общеобразовательная организация	Вместимость - 825 мест и более	Санкт-Петербург, муниципальный округ Звездное, Пулковское шоссе, участок 24а	Ж4	-	Первая очередь	П	Московский
94	42.217	Общеобразовательная организация	Вместимость - 825 мест и более	Санкт-Петербург, муниципальный округ Гагаринское	Ж4	-	Первая очередь	П	Московский

1	2	3	4	5	6	7	8	9	10
95	42.216	Общеобразовательная организация	Вместимость - 825 мест и более	Санкт-Петербург, муниципальный округ Звездное	Ж4	-	Первая очередь	П	Московский
96	42.83	Общеобразовательная организация	Вместимость - 825 мест и более	Санкт-Петербург, муниципальный округ Пулковский меридиан	Д	-	Первая очередь	П	Московский
97	42.95	Общеобразовательная организация	Вместимость - 825 мест и более	Санкт-Петербург, муниципальный округ Новоизмайловское	Ж4	-	Расчетный срок	П	Московский
98	42.94	Общеобразовательная организация	Вместимость - 825 мест и более	Санкт-Петербург, муниципальный округ Новоизмайловское	Ж4	-	Расчетный срок	П	Московский
99	42.97	Общеобразовательная организация	Вместимость - 825 мест и более	Санкт-Петербург, муниципальный округ Новоизмайловское	Ж4	-	Расчетный срок	П	Московский
100	42.96	Общеобразовательная организация	Вместимость - 825 мест и более	Санкт-Петербург, муниципальный округ Новоизмайловское	Ж4	-	Расчетный срок	П	Московский
101	42.101	Общеобразовательная организация	Вместимость - 825 мест и более	Санкт-Петербург, Октябрьская наб., д. 42 (участок 9)	Ж4	-	Первая очередь	П	Невский
102	42.203	Общеобразовательная организация	Вместимость - 825 мест и более	Санкт-Петербург, муниципальный округ Невская застава	Д	-	Первая очередь	П	Невский
103	42.100	Общеобразовательная организация	Вместимость - 825 мест и более	Санкт-Петербург, Октябрьская наб., участки 1, 2, 3	Ж4	-	Первая очередь	П	Невский
104	42.102	Общеобразовательная организация	Вместимость - 825 мест и более	Санкт-Петербург, Октябрьская наб.	Ж4	-	Первая очередь	П	Невский
105	42.103	Общеобразовательная организация	Вместимость - 825 мест и более	Санкт-Петербург, Дальневосточный пр., участок 67 (северо-восточнее пересечения с ул. Еремеева)	Ж4	-	Первая очередь	П	Невский
106	42.99	Общеобразовательная организация	Вместимость - 825 мест и более	Санкт-Петербург, Усть-Славянка, Советский пр., участок 33 (юго-восточнее д. 37, литера А, по Советскому пр.)	Ж4	-	Первая очередь	П	Невский
107	42.204	Общеобразовательная организация	Вместимость - 825 мест и более	Санкт-Петербург, муниципальный округ Народный	Д	-	Первая очередь	П	Невский
108	42.221	Общеобразовательная организация	Вместимость - 825 мест и более	Санкт-Петербург, муниципальный округ Рыбацкое, Усть-Славянка, Советский пр., участок 38п	Д	-	Первая очередь	П	Невский
109	42.105	Общеобразовательная организация	Вместимость - 825 мест и более	Санкт-Петербург, муниципальный округ Народный	Ж4	-	Расчетный срок	П	Невский
110	42.104	Общеобразовательная организация	Вместимость - 825 мест и более	Санкт-Петербург, муниципальный округ Рыбацкое	Д	-	Расчетный срок	П	Невский
111	42.186	Общеобразовательная организация	Вместимость - 825 мест и более	Санкт-Петербург, муниципальный округ округ Петровский, Петровский пр., участок 33	Ж4	-	Первая очередь	П	Петроградский
112	42.106	Общеобразовательная организация	Вместимость - 825 мест и более	Санкт-Петербург, муниципальный округ округ Петровский	Ж4	-	Первая очередь	П	Петроградский
113	42.109	Общеобразовательная организация	Вместимость - 825 мест и более	Санкт-Петербург, г. Петергоф, ул. Шахматова, участок 24	Ж2	-	Первая очередь	П	Петродворцовый

1	2	3	4	5	6	7	8	9	10
114	42.210	Общеобразовательная организация	Вместимость - 825 мест и более	Санкт-Петербург, г. Петергоф	Д	-	Первая очередь	П	Петродворцовый
115	42.220	Общеобразовательная организация	Вместимость - 825 мест и более	Санкт-Петербург, г. Петергоф, Ропшинское шоссе, участок 144	Ж1	-	Первая очередь	П	Петродворцовый
116	42.110	Общеобразовательная организация	Вместимость - 825 мест и более	Санкт-Петербург, г. Петергоф	Ж4	-	Первая очередь	П	Петродворцовый
117	42.108	Общеобразовательная организация	Вместимость - 825 мест и более	Санкт-Петербург, г. Петергоф, Ульяновская ул., участок 37 (территория, ограниченной Ботанической ул., Ульяновской ул., Астрономической ул., Гостилицким шоссе, проектируемым проездом, формируемый земельный участок 10)	Ж3	-	Первая очередь	П	Петродворцовый
118	42.118	Общеобразовательная организация	Вместимость - 825 мест и более	Санкт-Петербург, пос. Стрельна	Ж2	-	Расчетный срок	П	Петродворцовый
119	42.209	Общеобразовательная организация	Вместимость - 825 мест и более	Санкт-Петербург, г. Петергоф	Ж3	-	Расчетный срок	П	Петродворцовый
120	42.117	Общеобразовательная организация	Вместимость - 825 мест и более	Санкт-Петербург, пос. Стрельна, шоссе Красносельское	Ж2	-	Расчетный срок	П	Петродворцовый
121	42.119	Общеобразовательная организация	Вместимость - 825 мест и более	Санкт-Петербург, г. Петергоф	Ж4	-	Расчетный срок	П	Петродворцовый
122	42.206	Общеобразовательная организация	Вместимость - 825 мест и более	Санкт-Петербург, г. Петергоф	Ж3	-	Расчетный срок	П	Петродворцовый
123	42.111	Общеобразовательная организация	Вместимость - 825 мест и более	Санкт-Петербург, г. Ломоносов	Ж3	-	Расчетный срок	П	Петродворцовый
124	42.207	Общеобразовательная организация	Вместимость - 825 мест и более	Санкт-Петербург, г. Петергоф	Ж3	-	Расчетный срок	П	Петродворцовый
125	42.208	Общеобразовательная организация	Вместимость - 825 мест и более	Санкт-Петербург, г. Петергоф	Ж3	-	Расчетный срок	П	Петродворцовый
126	42.128	Общеобразовательная организация	Вместимость - 825 мест и более	г. Санкт-Петербург, Коломяжский пр., д. 13, литера А	Д	-	Первая очередь	П	Приморский
127	42.225	Общеобразовательная организация	Вместимость - 825 мест и более	Санкт-Петербург, муниципальный округ Коломяги	Ж4	-	Первая очередь	П	Приморский
128	42.127	Общеобразовательная организация	Вместимость - 825 мест и более	Санкт-Петербург, муниципальный округ Ланское	Д	-	Первая очередь	П	Приморский
129	42.124	Общеобразовательная организация	Вместимость - 825 мест и более	Санкт-Петербург, Граничная ул., участок 1 (северо-восточнее пересечения с Коннолахтинским пр.)	Ж2	-	Первая очередь	П	Приморский
130	42.130	Общеобразовательная организация	Вместимость - 825 мест и более	Санкт-Петербург, Глухарская ул., участок 24 (северо-западнее пересечения с Планерной ул.)	Ж4	-	Первая очередь	П	Приморский

1	2	3	4	5	6	7	8	9	10
131	42.132	Общеобразовательная организация	Вместимость - 825 мест и более	Санкт-Петербург, Орлово-Денисовский пр., участок 9 (юго-восточнее пересечения с Суздальским шоссе)	Ж4	-	Первая очередь	П	Приморский
132	42.135	Общеобразовательная организация	Вместимость - 825 мест и более	Санкт-Петербург, Комендантский пр., участок 1	Ж4	-	Первая очередь	П	Приморский
133	42.211	Общеобразовательная организация	Вместимость - 825 мест и более	Санкт-Петербург, муниципальный округ № 65	Д	-	Первая очередь	П	Приморский
134	42.218	Общеобразовательная организация	Вместимость - 825 мест и более	Санкт-Петербург, пос. Лисий Нос	Д	-	Первая очередь	П	Приморский
135	42.224	Общеобразовательная организация	Вместимость - 825 мест и более	Санкт-Петербург, муниципальный округ Коломяги	Ж4	-	Первая очередь	П	Приморский
136	42.121	Общеобразовательная организация	Вместимость - 825 мест и более	Санкт-Петербург, ул. 3-я Конная Лахта, участок 6 (северо-восточнее д. 45, литера Д, по ул. 3-й Конной Лахте)	Ж4	-	Первая очередь	П	Приморский
137	42.125	Общеобразовательная организация	Вместимость - 825 мест и более	Санкт-Петербург, ул. 3-я Конная Лахта, участок 2 (северо-восточнее д. 39, литера А, по ул. 3-й Конной Лахте)	Ж4	-	Первая очередь	П	Приморский
138	42.122	Общеобразовательная организация	Вместимость - 825 мест и более	Санкт-Петербург, ул. 3-я Конная Лахта, участок 18 (северо-восточнее д. 45, литера Д, по ул. 3-й Конной Лахте)	Ж4	-	Первая очередь	П	Приморский
139	42.126	Общеобразовательная организация	Вместимость - 825 мест и более	Санкт-Петербург, Граничная ул., участок 2 (северо-восточнее пересечения с Коннолахтинским пр.)	Ж2	-	Первая очередь	П	Приморский
140	42.136	Общеобразовательная организация	Вместимость - 825 мест и более	Санкт-Петербург, Пригородный, участок 197 (Каменка)	Ж4	-	Первая очередь	П	Приморский
141	42.120	Общеобразовательная организация	Вместимость - 825 мест и более	Санкт-Петербург, муниципальный округ Ланское	Ж4	-	Первая очередь	П	Приморский
142	42.123	Общеобразовательная организация	Вместимость - 825 мест и более	Санкт-Петербург, ул. 3-я Конная Лахта, участок 14 (северо-восточнее д. 45, литера Д, по ул. 3-й Конной Лахте)	Ж2	-	Первая очередь	П	Приморский
143	42.129	Общеобразовательная организация	Вместимость - 825 мест и более	Санкт-Петербург, Глухарская ул., участок 23 (северо-западнее пересечения с Планерной ул.)	Ж4	-	Первая очередь	П	Приморский
144	42.133	Общеобразовательная организация	Вместимость - 825 мест и более	Санкт-Петербург, Комендантский пр., участок 2 (юго-восточнее пересечения с р. Каменкой)	Ж4	-	Первая очередь	П	Приморский
145	42.131	Общеобразовательная организация	Вместимость - 825 мест и более	Санкт-Петербург, Глухарская ул., участок 25 (северо-западнее пересечения с Планерной ул.)	Ж4	-	Первая очередь	П	Приморский

1	2	3	4	5	6	7	8	9	10
146	42.134	Общеобразовательная организация	Вместимость - 825 мест и более	Санкт-Петербург, Комендантский пр., участок 1	Ж4	-	Первая очередь	П	Приморский
147	42.189	Общеобразовательная организация	Вместимость - 825 мест и более	Санкт-Петербург, Суздальское шоссе, участок 10 (юго-западнее пересечения Суздальского шоссе с Выборгским направлением ж.д.)	Ж4	-	Первая очередь	П	Приморский
148	42.228	Общеобразовательная организация	Вместимость - 825 мест и более	Санкт-Петербург, муниципальный округ Коломяги	Ж4	-	Расчетный срок	П	Приморский
149	42.226	Общеобразовательная организация	Вместимость - 825 мест и более	Санкт-Петербург, муниципальный округ Коломяги	Ж4	-	Расчетный срок	П	Приморский
150	42.227	Общеобразовательная организация	Вместимость - 825 мест и более	Санкт-Петербург, муниципальный округ Коломяги	Ж4	-	Расчетный срок	П	Приморский
151	42.138	Общеобразовательная организация	Вместимость - 825 мест и более	Санкт-Петербург, Граничная ул., участок 13 (северо-восточнее пересечения с Коннолахтинским пр.)	Ж2	-	Расчетный срок	П	Приморский
152	42.139	Общеобразовательная организация	Вместимость - 825 мест и более	Санкт-Петербург, муниципальный округ Юнтолово	Ж4	-	Расчетный срок	П	Приморский
153	42.223	Общеобразовательная организация	Вместимость - 825 мест и более	Санкт-Петербург, муниципальный округ Коломяги	Ж4	-	Расчетный срок	П	Приморский
154	42.229	Общеобразовательная организация	Вместимость - 825 мест и более	Санкт-Петербург, муниципальный округ Коломяги	Ж4	-	Расчетный срок	П	Приморский
155	42.137	Общеобразовательная организация	Вместимость - 825 мест и более	Санкт-Петербург, Граничная ул., участок 6 (северо-восточнее пересечения с Коннолахтинским пр.)	Ж2	-	Расчетный срок	П	Приморский
156	42.230	Общеобразовательная организация	Вместимость - 825 мест и более	Санкт-Петербург, муниципальный округ Коломяги	Ж4	-	Расчетный срок	П	Приморский
157	42.222	Общеобразовательная организация	Вместимость - 825 мест и более	Санкт-Петербург, муниципальный округ Коломяги	Ж4	-	Расчетный срок	П	Приморский
158	42.145	Общеобразовательная организация	Вместимость - 825 мест и более	Санкт-Петербург, г. Пушкин, Гуммолосары, участок 23	Д	-	Первая очередь	П	Пушкинский
159	42.162	Общеобразовательная организация	Вместимость - 825 мест и более	Санкт-Петербург, г. Пушкин	Ж4	-	Первая очередь	П	Пушкинский
160	42.146	Общеобразовательная организация	Вместимость - 825 мест и более	Санкт-Петербург, пос. Александровская	Ж1	-	Первая очередь	П	Пушкинский
161	42.144	Общеобразовательная организация	Вместимость - 825 мест и более	Санкт-Петербург, г. Пушкин, Промышленная ул., участок 6 (северо-восточнее д. 17, литера А, по Промышленной ул.)	Ж4	-	Первая очередь	П	Пушкинский
162	42.157	Общеобразовательная организация	Вместимость - 825 мест и более	Санкт-Петербург, пос. Шушары, ул. Школьная	Ж4	-	Первая очередь	П	Пушкинский
163	42.235	Общеобразовательная организация	Вместимость - 825 мест и более	Санкт-Петербург, пос. Шушары	Ж3	-	Первая очередь	П	Пушкинский

1	2	3	4	5	6	7	8	9	10
164	42.233	Общеобразовательная организация	Вместимость - 825 мест и более	Санкт-Петербург, пос. Шушары	Ж3	-	Первая очередь	П	Пушкинский
165	42.231	Общеобразовательная организация	Вместимость - 825 мест и более	Санкт-Петербург, пос. Шушары	Ж2	-	Первая очередь	П	Пушкинский
166	42.234	Общеобразовательная организация	Вместимость - 825 мест и более	Санкт-Петербург, пос. Шушары	Ж3	-	Первая очередь	П	Пушкинский
167	42.232	Общеобразовательная организация	Вместимость - 825 мест и более	Санкт-Петербург, пос. Шушары	Ж3	-	Первая очередь	П	Пушкинский
168	42.147	Общеобразовательная организация	Вместимость - 825 мест и более	Санкт-Петербург, пос. Шушары, Колпинское шоссе	Ж2	-	Первая очередь	П	Пушкинский
169	42.161	Общеобразовательная организация	Вместимость - 825 мест и более	Санкт-Петербург, г. Пушкин	Ж4	-	Первая очередь	П	Пушкинский
170	42.236	Общеобразовательная организация	Вместимость - 825 мест и более	Санкт-Петербург, пос. Шушары	Ж3	-	Первая очередь	П	Пушкинский
171	42.171	Общеобразовательная организация	Вместимость - 825 мест и более	Санкт-Петербург, г. Пушкин	Ж4	-	Первая очередь	П	Пушкинский
172	42.155	Общеобразовательная организация	Вместимость - 825 мест и более	Санкт-Петербург, пос. Шушары	Ж4	-	Первая очередь	П	Пушкинский
173	42.152	Общеобразовательная организация	Вместимость - 825 мест и более	Санкт-Петербург, пос. Шушары, Славянка, Колпинское шоссе, участок 203 (северо-восточнее пересечения Колпинского шоссе и Промышленной ул.)	Ж4	-	Первая очередь	П	Пушкинский
174	42.153	Общеобразовательная организация	Вместимость - 825 мест и более	Санкт-Петербург, пос. Шушары, Школьная ул.	Ж4	-	Первая очередь	П	Пушкинский
175	42.175	Общеобразовательная организация	Вместимость - 825 мест и более	Санкт-Петербург, пос. Шушары	Ж3	-	Первая очередь	П	Пушкинский
176	42.156	Общеобразовательная организация	Вместимость - 825 мест и более	Санкт-Петербург, пос. Шушары, Школьная ул.	Ж4	-	Первая очередь	П	Пушкинский
177	42.179	Общеобразовательная организация	Вместимость - 825 мест и более	Санкт-Петербург, пос. Шушары	Ж2	-	Расчетный срок	П	Пушкинский
178	42.178	Общеобразовательная организация	Вместимость - 825 мест и более	Санкт-Петербург, пос. Шушары	Ж2	-	Расчетный срок	П	Пушкинский
179	42.214	Общеобразовательная организация	Вместимость - 825 мест и более	Санкт-Петербург, пос. Шушары	Д	-	Расчетный срок	П	Пушкинский
180	42.181	Общеобразовательная организация	Вместимость - 825 мест и более	Санкт-Петербург, пос. Шушары	Ж3	-	Расчетный срок	П	Пушкинский
181	42.159	Общеобразовательная организация	Вместимость - 825 мест и более	Санкт-Петербург, г. Пушкин	Ж4	-	Расчетный срок	П	Пушкинский
182	42.143	Общеобразовательная организация	Вместимость - 825 мест и более	Санкт-Петербург, г. Пушкин	Ж4	-	Расчетный срок	П	Пушкинский
183	42.141	Общеобразовательная организация	Вместимость - 825 мест и более	Санкт-Петербург, г. Пушкин	Ж4	-	Расчетный срок	П	Пушкинский

1	2	3	4	5	6	7	8	9	10
184	42.165	Общеобразовательная организация	Вместимость - 825 мест и более	Санкт-Петербург, г. Пушкин	Ж4	-	Расчетный срок	П	Пушкинский
185	42.169	Общеобразовательная организация	Вместимость - 825 мест и более	Санкт-Петербург, г. Пушкин	Ж2	-	Расчетный срок	П	Пушкинский
186	42.173	Общеобразовательная организация	Вместимость - 825 мест и более	Санкт-Петербург, пос. Шушары	Ж2	-	Расчетный срок	П	Пушкинский
187	42.163	Общеобразовательная организация	Вместимость - 825 мест и более	Санкт-Петербург, г. Пушкин	Ж3	-	Расчетный срок	П	Пушкинский
188	42.167	Общеобразовательная организация	Вместимость - 825 мест и более	Санкт-Петербург, г. Пушкин	Ж3	-	Расчетный срок	П	Пушкинский
189	42.170	Общеобразовательная организация	Вместимость - 825 мест и более	Санкт-Петербург, г. Пушкин	Ж2	-	Расчетный срок	П	Пушкинский
190	42.164	Общеобразовательная организация	Вместимость - 825 мест и более	Санкт-Петербург, г. Пушкин	Ж3	-	Расчетный срок	П	Пушкинский
191	42.168	Общеобразовательная организация	Вместимость - 825 мест и более	Санкт-Петербург, г. Пушкин	Ж2	-	Расчетный срок	П	Пушкинский
192	42.172	Общеобразовательная организация	Вместимость - 825 мест и более	Санкт-Петербург, пос. Шушары	Ж2	-	Расчетный срок	П	Пушкинский
193	42.140	Общеобразовательная организация	Вместимость - 825 мест и более	Санкт-Петербург, г. Пушкин	Ж4	-	Расчетный срок	П	Пушкинский
194	42.160	Общеобразовательная организация	Вместимость - 825 мест и более	Санкт-Петербург, г. Пушкин	Ж2	-	Расчетный срок	П	Пушкинский
195	42.180	Общеобразовательная организация	Вместимость - 825 мест и более	Санкт-Петербург, пос. Шушары, территория, ограниченная продолжениями Кокколевской ул., Соколиной ул., Синдинской ул., ул. Редкое Кузьмино	Ж3	-	Расчетный срок	П	Пушкинский
196	42.174	Общеобразовательная организация	Вместимость - 825 мест и более	Санкт-Петербург, пос. Шушары	Ж3	-	Расчетный срок	П	Пушкинский
197	42.166	Общеобразовательная организация	Вместимость - 825 мест и более	Санкт-Петербург, г. Пушкин	Ж4	-	Расчетный срок	П	Пушкинский
198	42.158	Общеобразовательная организация	Вместимость - 825 мест и более	Санкт-Петербург, г. Пушкин	Ж4	-	Расчетный срок	П	Пушкинский
199	42.142	Общеобразовательная организация	Вместимость - 825 мест и более	Санкт-Петербург, г. Пушкин	Ж4	-	Расчетный срок	П	Пушкинский
200	42.213	Общеобразовательная организация	Вместимость - 825 мест и более	Санкт-Петербург, пос. Шушары	Д	-	Расчетный срок	П	Пушкинский
201	42.184	Общеобразовательная организация	Вместимость - 825 мест и более	Санкт-Петербург, муниципальный округ № 75, М. Бухарестская ул., участок 26	Ж4	-	Первая очередь	П	Фрунзенский

1	2	3	4	5	6	7	8	9	10
Организация, реализующая программы профессионального и высшего образования									
1	44.1	Организация среднего профессионального образования	1 объект	Санкт-Петербург, муниципальный округ Остров Декабристов	Д	-	Расчетный срок	П	Василеостровский
2	44.25	Организация среднего профессионального образования	1 объект	Санкт-Петербург, пос. Парголово, пр. Энгельса, участок 14	Д	-	Первая очередь	П	Выборгский
3	44.2	Частное учреждение образовательная организация высшего образования "Университет "Реавиз"	1 объект	Санкт-Петербург, ул. Калинина, д. 8, корп. 2, литера А	Д	-	Первая очередь	П	Кировский
4	44.3	Организация среднего профессионального образования	1 объект	Санкт-Петербург, г. Колпино	Д	-	Первая очередь	П	Колпинский
5	44.4	Организация среднего профессионального образования	1 объект	Санкт-Петербург, муниципальный округ Ржевка	Д	-	Расчетный срок	П	Красногвардейский
6	44.5	Организация среднего профессионального образования	1 объект	Санкт-Петербург, муниципальный округ Ржевка	Д	-	Расчетный срок	П	Красногвардейский
7	44.6	Санкт-Петербургское ГБПОУ "Колледж электроники и приборостроения" (центр опережающей профессиональной подготовки)	Реконструкция здания	Санкт-Петербург, Авангардная ул., д. 16	Д	-	Первая очередь	Р	Красносельский
8	44.7	Организация среднего профессионального образования	1 объект	Санкт-Петербург, муниципальный округ Горелово	Д	-	Расчетный срок	П	Красносельский
9	44.8	Санкт-Петербургское ГБПОУ "Кронштадтский лицей"	1 объект	Санкт-Петербург, г. Кронштадт, ул. Фейгина, д. 7, литеры А, Б, В, Г, Д, д. 9, литера А	Д	-	Первая очередь	П	Кронштадтский
10	44.9	Организация среднего профессионального образования	1 объект	Санкт-Петербург, г. Сестрорецк	Д	-	Расчетный срок	П	Курортный
11	44.11	Санкт-Петербургское ГБПОУ "Колледж метростроя"	Реконструкция здания	Санкт-Петербург, ул. Ольминского, д. 13	Д	-	Первая очередь	Р	Невский
12	44.12	Санкт-Петербургское ГБПОУ "Академия машиностроения имени Ж.Я. Котина"	1 объект	Санкт-Петербург, Мурзинка, Прогонная ул., участок 2 (севернее д. 11, литера Б)	Д	-	Первая очередь	П	Невский

1	2	3	4	5	6	7	8	9	10
13	44.10	Санкт-Петербургское ГБПОУ "Академия машиностроения им. Ж.Я. Котина"	Реконструкция здания	Санкт-Петербург, ул. Бабушкина, д. 121	Д	-	Первая очередь	Р	Невский
14	44.13	Организация среднего профессионального образования	1 объект	Санкт-Петербург, муниципальный округ Правобережный	Д	-	Расчетный срок	П	Невский
15	44.15	Организация среднего профессионального образования	1 объект	Санкт-Петербург, пос. Стрельна	Д	-	Первая очередь	П	Петродворцовый
16	44.26	Организация среднего профессионального образования	1 объект	Санкт-Петербург, муниципальный округ Юнтолово	Д	-	Первая очередь	П	Приморский
17	44.16	Санкт-Петербургское ГБПОУ "Санкт-Петербургский музыкальное училище имени М.П.Мусоргского"	Реконструкция здания общежития	Санкт-Петербург, Ольгино, ул. Коммунаров, д. 45, литера А	Д	-	Первая очередь	Р	Приморский
18	44.24	Организация среднего профессионального образования	1 объект	Санкт-Петербург, муниципальный округ Коломяги	Д	-	Расчетный срок	П	Приморский
19	44.20	Организация среднего профессионального образования	1 объект	Санкт-Петербург, муниципальный округ Коломяги	Д	-	Расчетный срок	П	Приморский
20	44.19	Организация среднего профессионального образования	1 объект	Санкт-Петербург, муниципальный округ Юнтолово	Д	-	Расчетный срок	П	Приморский
21	44.18	Организация среднего профессионального образования	1 объект	Санкт-Петербург, муниципальный округ № 65	Д	-	Расчетный срок	П	Приморский
22	44.21	Организация среднего профессионального образования	1 объект	Санкт-Петербург, г. Пушкин	Д	-	Первая очередь	П	Пушкинский
23	44.23	Организация среднего профессионального образования	1 объект	Санкт-Петербург, г. Пушкин	Д	-	Расчетный срок	П	Пушкинский
24	44.22	Организация среднего профессионального образования	1 объект	Санкт-Петербург, пос. Шушары	Д	-	Расчетный срок	П	Пушкинский
25	44.27	Медицинский колледж	1 объект	Санкт-Петербург, Бухарестская ул., участок 1 (южнее пересечения с ул. Олеко Дундича)	Д	-	Первая очередь	П	Фрунзенский

1	2	3	4	5	6	7	8	9	10
Объекты в области здравоохранения									
Лечебно-профилактическая медицинская организация (кроме санаторно-курортной), оказывающая медицинскую помощь в стационарных условиях, ее структурное подразделение (стационар)									
1	45.2	Больничное учреждение	1 объект	Санкт-Петербург, Морская наб., участок 124	СМ	-	Расчетный срок	П	Василеостровский
2	45.4	Санкт-Петербургское ГБУЗ "Родильный дом № 17"	Реконструкция здания под перинатальный центр	Санкт-Петербург, ул. Вавиловых, д. 12, литера А	Д	-	Первая очередь	Р	Калининский
3	45.29	Санкт-Петербургское ГБУЗ "Клиническая больница Святителя Луки"	Реконструкция зданий	Санкт-Петербург, Чугунная ул., д. 46, литера А	Д	-	Первая очередь	Р	Калининский
4	45.3	Санкт-Петербургское ГБУЗ "Городская больница Святой преподобномученицы Елизаветы"	Строительство здания отделения экстренной медицинской помощи	Санкт-Петербург, ул. Вавиловых, д. 14, литера А	Д	-	Первая очередь	Р	Калининский
5	45.6	Медицинский центр	1 объект	Санкт-Петербург, Ульянка, квартал 8	Д	-	Первая очередь	П	Кировский
6	45.5	Поликлинический корпус и корпус лучевого блока	1 объект	Санкт-Петербург, Ульянка, квартал 8	Д	-	Первая очередь	П	Кировский
7	45.8	Центр паллиативной медицинской помощи	1 объект	Санкт-Петербург, г. Колпино, ул. Севастьянова, юго-западнее д. 3 по Колпинской ул.	Д	-	Первая очередь	П	Колпинский
8	45.9	Санкт-Петербургское ГБУЗ "Детская городская больница № 22"	Строительство лечебно-диагностического корпуса восстановительного лечения	Санкт-Петербург, г. Колпино, Заводской пр., д. 1, литера А	Д	-	Первая очередь	Р	Колпинский
9	45.32	Инфекционная больница	1 объект	Санкт-Петербург, пос. Понтонный	Д	-	Первая очередь	П	Колпинский
10	45.11	Геронтологическая больница	1 объект	Санкт-Петербург, производственная зона Ржевка, квартал 37А, Братская ул., д. 26	Д	-	Первая очередь	П	Красногвардейский
11	45.10	Больничное учреждение	1 объект	Санкт-Петербург, муниципальный округ Полюстрово	Д	-	Первая очередь	П	Красногвардейский
12	45.12	Комплекс стационарных учреждений	1 объект	Санкт-Петербург, Ржевка-Пороховые, квартал 30	Д	-	Первая очередь	П	Красногвардейский
13	45.15	Больничный комплекс	1 объект	Санкт-Петербург, г. Красное Село, юго-восточнее квартала 7	Д	-	Первая очередь	П	Красносельский
14	45.1	Санкт-Петербургское ГБУЗ "Родильный дом № 10"	Строительство здания женской консультации	Санкт-Петербург, ул. Тамбасова, д. 21, литера А	Д	-	Первая очередь	Р	Красносельский
15	45.16	Стационар	1 объект	Санкт-Петербург, муниципальный округ Константиновское	Д	-	Расчетный срок	П	Красносельский

1	2	3	4	5	6	7	8	9	10
16	45.17	Санкт-Петербургское ГБУЗ "Городская больница № 40"	1. Строительство многопрофильного лечебно-диагностического корпуса по адресу: Санкт-Петербург, г. Сестрорецк, ул. Борисова, д. 9. 2. Реконструкция зданий под размещение лаборатории клеточных технологий по адресу: Санкт-Петербург, г. Сестрорецк, ул. Борисова, д. 9, литера У. 3. Строительство радиологического корпуса на земельном участке по адресу: Санкт-Петербург, г. Сестрорецк, ул. Борисова, участок 18	Санкт-Петербург, г. Сестрорецк, ул. Борисова, д. 9	Д	-	Первая очередь	Р	Курортный
17	45.30	Центр медицинской реабилитации детей	1 объект	Санкт-Петербург, г. Зеленогорск, Прибрежная ул., участок 6А	Д	-	Первая очередь	П	Курортный
18	45.19	Санкт-Петербургское ГБУЗ "Городская больница № 26"	Строительство здания для размещения отделения экстренной медицинской помощи	Санкт-Петербург, ул. Костюшко, д. 2, литера А	Д	-	Первая очередь	Р	Московский
19	45.20	Санкт-Петербургское ГБУЗ "Городская Александровская больница"	Строительство здания многопрофильного лечебно-диагностического корпуса	Санкт-Петербург, пр. Солидарности, д. 4, литера А	Д	-	Первая очередь	Р	Невский
20	45.21	Стационар	1 объект	Санкт-Петербург, г. Петергоф	Д	-	Расчетный срок	П	Петродворцовый
21	45.22	Многофункциональный медицинский комплекс	1 объект	Санкт-Петербург, муниципальный округ Юнтолово, квартал 71Б, Каменка	Д	-	Первая очередь	П	Приморский
22	45.31	Многофункциональный медицинский комплекс	1 объект	Санкт-Петербург, муниципальный округ Коломяги	Д	-	Расчетный срок	П	Приморский
23	45.23	Стационар	1 объект	Санкт-Петербург, пос. Шушары	Д	-	Расчетный срок	П	Пушкинский
24	45.24	Многофункциональный медицинский комплекс	1 объект	Санкт-Петербург, г. Пушкин	Д	-	Расчетный срок	П	Пушкинский
25	45.26	Санкт-Петербургское ГБУЗ "Клиническая городская больница № 46 Святой Евгении"	Строительство реабилитационного корпуса	Санкт-Петербург, Старорусская ул., д. 3, литера А	Д	-	Первая очередь	Р	Центральный

1	2	3	4	5	6	7	8	9	10
Лечебно-профилактическая медицинская организация, оказывающая медицинскую помощь в амбулаторных условиях и (или) в условиях дневного стационара, с количеством посещений в смену свыше 600 для обслуживания взрослых и свыше 420 для обслуживания детей (амбулаторно-поликлинические организации)									
1	46.1	Поликлиника	Мощность - не менее 600 посещений в смену для обслуживания взрослых или не менее 420 посещений в смену для обслуживания детей	Санкт-Петербург, Невская губа, участок 16 (западнее Васильевского о-ва, квартал 14)	Д	-	Первая очередь	П	Василеостровский
2	46.2	Поликлиника	Мощность - не менее 600 посещений в смену для обслуживания взрослых или не менее 420 посещений в смену для обслуживания детей	Санкт-Петербург, Морская наб., участок 122	СМ	-	Расчетный срок	П	Василеостровский
3	46.5	Поликлиника	Мощность - не менее 600 посещений в смену для обслуживания взрослых или не менее 420 посещений в смену для обслуживания детей	Санкт-Петербург, пос. Парголово, ул. Михаила Дудина, участок 20 (северо-восточнее д. 17, литера Д, по 3-му Верхнему пер.)	Д	-	Первая очередь	П	Выборгский
4	46.7	Поликлиника	Мощность - не менее 600 посещений в смену для обслуживания взрослых или не менее 420 посещений в смену для обслуживания детей	Санкт-Петербург, муниципальный округ Светлановское, Северный пр., участок 116	Ж4	-	Первая очередь	П	Выборгский
5	46.6	Поликлиника	Мощность - не менее 600 посещений в смену для обслуживания взрослых или не менее 420 посещений в смену для обслуживания детей	Санкт-Петербург, пос. Парголово	Ж4	-	Расчетный срок	П	Выборгский
6	46.8	Поликлиника для взрослых	Мощность - не менее 600 посещений в смену для обслуживания взрослых	Санкт-Петербург, пр. Маршала Блюхера, д. 12, участок 77	Ж4	-	Первая очередь	П	Калининский
7	46.61	Поликлиника для детей	Мощность - не менее 420 посещений в смену для обслуживания детей	Санкт-Петербург, муниципальный округ Финляндский округ, Полюстровский пр., участок 51	Ж4	-	Первая очередь	П	Калининский
8	46.62	Санкт-Петербургское ГБУЗ "Городская поликлиника №23"	Строительство и реконструкция объектов капитального строительства, предназначенных для оказания амбулаторно-поликлинической медицинской помощи	Санкт-Петербург, Кронштадтская ул., д. 13	Д	-	Первая очередь	Р	Кировский

1	2	3	4	5	6	7	8	9	10
9	46.74	Поликлиника	Мощность - не менее 600 посещений в смену для обслуживания взрослых или не менее 420 посещений в смену для обслуживания детей	Санкт-Петербург, пос. Металлострой, Садовая ул., участок 1 (юго-западнее д. 12, корп. 2, литера А, по Садовой ул.)	Ж4	-	Первая очередь	П	Колпинский
10	46.10	Поликлиника	Мощность - не менее 600 посещений в смену для обслуживания взрослых или не менее 420 посещений в смену для обслуживания детей	Санкт-Петербург, муниципальный округ Полюстрово	Ж4	-	Первая очередь	П	Красногвардейский
11	46.9	Поликлиника	Мощность - не менее 600 посещений в смену для обслуживания взрослых или не менее 420 посещений в смену для обслуживания детей	Санкт-Петербург, муниципальный округ Полюстрово	Ж4	-	Первая очередь	П	Красногвардейский
12	46.11	Поликлиника	Мощность - не менее 600 посещений в смену для обслуживания взрослых или не менее 420 посещений в смену для обслуживания детей	Санкт-Петербург, пр. Энтузиастов, участок 1 (северо-восточнее д. 44, литера А, по пр. Энтузиастов)	Ж4	-	Первая очередь	П	Красногвардейский
13	46.12	Поликлиника	Мощность - не менее 600 посещений в смену для обслуживания взрослых или не менее 420 посещений в смену для обслуживания детей	Санкт-Петербург, Ленинский пр., участок 25 (северо-западнее пересечения ул. Доблести и ул. Маршала Захарова)	Д	-	Первая очередь	П	Красносельский
14	46.15	Поликлиника для детей	Мощность - не менее 420 посещений в смену для обслуживания детей	Санкт-Петербург, муниципальный округ Сосновая Поляна	Ж2	-	Первая очередь	П	Красносельский
15	46.63	Детская стоматологическая поликлиника	Мощность - не менее 420 посещений в смену для обслуживания детей	Санкт-Петербург, муниципальный округ Сосновая Поляна, Новобелицкая ул., участок 4 (восточнее д. 14, литера А, по ул. Пограничника Гарькавого)	Ж4	-	Первая очередь	П	Красносельский
16	46.64	Поликлиника	Мощность - не менее 600 посещений в смену для обслуживания взрослых или не менее 420 посещений в смену для обслуживания детей	Санкт-Петербург, муниципальный округ Горелово	Д	-	Расчетный срок	П	Красносельский

1	2	3	4	5	6	7	8	9	10
17	46.14	Поликлиника	Мощность - не менее 600 посещений в смену для обслуживания взрослых или не менее 420 посещений в смену для обслуживания детей	Санкт-Петербург, г. Красное Село	Д	-	Расчетный срок	П	Красносельский
18	46.70	Поликлиника для взрослых	Мощность - не менее 600 посещений в смену для обслуживания взрослых	Санкт-Петербург, территория, ограниченная ул. Литке, Цитадельским шоссе, проектируемым проездом № 2, береговой линией Невской губы, проектируемым проездом № 5, проектируемым поездом № 6, Кронштадтским шоссе	Ж3	-	Первая очередь	П	Кронштадтский
19	46.17	Поликлиника	Мощность - не менее 600 посещений в смену для обслуживания взрослых или не менее 420 посещений в смену для обслуживания детей	Санкт-Петербург, г. Сестрорецк	Ж3	-	Расчетный срок	П	Курортный
20	46.16	Поликлиника	Мощность - не менее 600 посещений в смену для обслуживания взрослых или не менее 420 посещений в смену для обслуживания детей	Санкт-Петербург, г. Сестрорецк	Ж4	-	Расчетный срок	П	Курортный
21	46.68	Поликлиника	Мощность - не менее 600 посещений в смену для обслуживания взрослых или не менее 420 посещений в смену для обслуживания детей	Санкт-Петербург, муниципальный округ Звездное	Д	-	Первая очередь	П	Московский
22	46.66	Поликлиника	Мощность - не менее 600 посещений в смену для обслуживания взрослых или не менее 420 посещений в смену для обслуживания детей	Санкт-Петербург, муниципальный округ Звездное, Среднерогатская ул., участок 2	Ж4	-	Первая очередь	П	Московский
23	46.18	Поликлиника	Мощность - не менее 600 посещений в смену для обслуживания взрослых или не менее 420 посещений в смену для обслуживания детей	Санкт-Петербург, муниципальный округ Новоизмайловское	Ж4	-	Первая очередь	П	Московский

1	2	3	4	5	6	7	8	9	10
24	46.19	Поликлиника	Мощность - не менее 600 посещений в смену для обслуживания взрослых или не менее 420 посещений в смену для обслуживания детей	Санкт-Петербург, Пулковское шоссе, участок 47, д. 103, литера Р	Ж3	-	Первая очередь	П	Московский
25	46.21	Поликлиника	Мощность - не менее 600 посещений в смену для обслуживания взрослых или не менее 420 посещений в смену для обслуживания детей	Санкт-Петербург, муниципальный округ Московская застава	Д	-	Расчетный срок	П	Московский
26	46.20	Поликлиника	Мощность - не менее 600 посещений в смену для обслуживания взрослых или не менее 420 посещений в смену для обслуживания детей	Санкт-Петербург, муниципальный округ Московская застава	Д	-	Расчетный срок	П	Московский
27	46.22	Кожно-венерологический диспансер	Мощность - не менее 600 посещений в смену для обслуживания взрослых или не менее 420 посещений в смену для обслуживания детей	Санкт-Петербург, Народная ул., участок 1 (восточнее д. 102, корп. 5, литера А, по Народной ул.)	Д	-	Первая очередь	П	Невский
28	46.24	Поликлиника	Мощность - не менее 600 посещений в смену для обслуживания взрослых или не менее 420 посещений в смену для обслуживания детей	Санкт-Петербург, муниципальный округ Рыбацкое	Д	-	Первая очередь	П	Невский
29	46.25	Поликлиника	Мощность - не менее 600 посещений в смену для обслуживания взрослых или не менее 420 посещений в смену для обслуживания детей	Санкт-Петербург, муниципальный округ Рыбацкое	Д	-	Первая очередь	П	Невский
30	46.23	Психоневрологический диспансер	Мощность - не менее 600 посещений в смену для обслуживания взрослых или не менее 420 посещений в смену для обслуживания детей	Санкт-Петербург, Народная ул., участок 1 (восточнее д. 102, корп. 5, литера А, по Народной ул.)	Д	-	Первая очередь	П	Невский
31	46.30	Поликлиника для детей	Мощность - не менее 420 посещений в смену для обслуживания детей	Санкт-Петербург, г. Петергоф	Ж3	-	Расчетный срок	П	Петродворцовый

1	2	3	4	5	6	7	8	9	10
32	46.28	Поликлиника для взрослых	Мощность - не менее 600 посещений в смену для обслуживания взрослых	Санкт-Петербург, г. Петергоф	Ж4	-	Расчетный срок	П	Петродворцовый
33	46.29	Поликлиника	Мощность - не менее 600 посещений в смену для обслуживания взрослых или не менее 420 посещений в смену для обслуживания детей	Санкт-Петербург, г. Петергоф	Ж3	-	Расчетный срок	П	Петродворцовый
34	46.27	Поликлиника для детей	Мощность - не менее 420 посещений в смену для обслуживания детей	Санкт-Петербург, г. Петергоф	Д	-	Расчетный срок	П	Петродворцовый
35	46.32	Поликлиника	Мощность - не менее 600 посещений в смену для обслуживания взрослых или не менее 420 посещений в смену для обслуживания детей	Санкт-Петербург, Граничная ул., участок 2 (северо-восточнее пересечения с Коннолахтинским пр.)	Ж2	-	Первая очередь	П	Приморский
36	46.34	Поликлиника для взрослых	Мощность - не менее 600 посещений в смену для обслуживания взрослых	Санкт-Петербург, Туристская ул., участок 17 (юго-западнее пересечения с ул. Оптиков)	Ж4	-	Первая очередь	П	Приморский
37	46.31	Поликлиника для взрослых и детей	Мощность - не менее 600 посещений в смену для обслуживания взрослых или не менее 420 посещений в смену для обслуживания детей	Санкт-Петербург, Комендантский пр., участок 1	Д	-	Первая очередь	П	Приморский
38	46.76	Поликлиника для взрослых	Мощность - не менее 600 посещений в смену для обслуживания взрослых	Санкт-Петербург, муниципальный округ Коломяги	Д	-	Первая очередь	П	Приморский
39	46.77	Поликлиника для детей	Мощность - не менее 420 посещений в смену для обслуживания детей	Санкт-Петербург, муниципальный округ Коломяги	Д	-	Первая очередь	П	Приморский
40	46.69	Диагностический центр	Мощность - не менее 600 посещений в смену для обслуживания взрослых или не менее 420 посещений в смену для обслуживания детей	Санкт-Петербург, Туристская ул., участок 17 (северо-западнее пересечения Яхтенной ул. и ул. Оптиков)	Ж4	-	Первая очередь	П	Приморский
41	46.33	Поликлиника для детей	Мощность - не менее 420 посещений в смену для обслуживания детей	Санкт-Петербург, Богатырский пр., участок 15 (восточнее д. 29, корп. 2)	Ж4	-	Первая очередь	П	Приморский
42	46.37	Поликлиника для взрослых	Мощность - не менее 600 посещений в смену для обслуживания взрослых	Санкт-Петербург, ул. Шаврова, участок 37 (северо-восточнее д. 1, литера А)	Ж4	-	Первая очередь	П	Приморский

1	2	3	4	5	6	7	8	9	10
43	46.35	Поликлиника для взрослых	Мощность - не менее 600 посещений в смену для обслуживания взрослых	Санкт-Петербург, СПЧ, квартал 65, северо-западнее д. 4, корп. 1, по Туристской ул.	Ж4	-	Расчетный срок	П	Приморский
44	46.75	Поликлиника для взрослых	Мощность - не менее 600 посещений в смену для обслуживания взрослых	Санкт-Петербург, муниципальный округ Коломяги	Д	-	Расчетный срок	П	Приморский
45	46.38	Поликлиника	Мощность - не менее 600 посещений в смену для обслуживания взрослых или не менее 420 посещений в смену для обслуживания детей	Санкт-Петербург, пос. Шушары, Колпинское шоссе, участок 168 (квартал II)	Ж4	-	Первая очередь	П	Пушкинский
46	46.73	Поликлиника для детей	Мощность - не менее 420 посещений в смену для обслуживания детей	Санкт-Петербург, пос. Шушары	Ж3	-	Первая очередь	П	Пушкинский
47	46.53	Поликлиника	Мощность - не менее 600 посещений в смену для обслуживания взрослых или не менее 420 посещений в смену для обслуживания детей	Санкт-Петербург, г. Пушкин	Ж4	-	Первая очередь	П	Пушкинский
48	46.51	Стоматологическая поликлиника	Мощность - не менее 600 посещений в смену для обслуживания взрослых или не менее 420 посещений в смену для обслуживания детей	Санкт-Петербург, г. Пушкин	Ж4	-	Первая очередь	П	Пушкинский
49	46.54	Поликлиника	Мощность - не менее 600 посещений в смену для обслуживания взрослых или не менее 420 посещений в смену для обслуживания детей	Санкт-Петербург, г. Пушкин	Ж4	-	Первая очередь	П	Пушкинский
50	46.72	Поликлиника для взрослых	Мощность - не менее 600 посещений в смену для обслуживания взрослых	Санкт-Петербург, пос. Шушары	Ж3	-	Первая очередь	П	Пушкинский
51	46.41	Поликлиника для взрослых и детей	Мощность - не менее 600 посещений в смену для обслуживания взрослых или не менее 420 посещений в смену для обслуживания детей	Санкт-Петербург, г. Пушкин, Гуммолосары, Железнодорожная ул., участок 4	Ж2	-	Первая очередь	П	Пушкинский
52	46.67	Поликлиника для детей	Мощность - не менее 420 посещений в смену для обслуживания детей	Санкт-Петербург, г. Пушкин, Ленинградская ул., западнее д. 42/4	Д	-	Первая очередь	П	Пушкинский

1	2	3	4	5	6	7	8	9	10
53	46.44	Поликлиника	Мощность - не менее 600 посещений в смену для обслуживания взрослых или не менее 420 посещений в смену для обслуживания детей	Санкт-Петербург, пос. Шушары	Ж4	-	Первая очередь	П	Пушкинский
54	46.45	Поликлиника	Мощность - не менее 600 посещений в смену для обслуживания взрослых или не менее 420 посещений в смену для обслуживания детей	Санкт-Петербург, пос. Шушары	Ж4	-	Первая очередь	П	Пушкинский
55	46.55	Поликлиника	Мощность - не менее 600 посещений в смену для обслуживания взрослых или не менее 420 посещений в смену для обслуживания детей	Санкт-Петербург, пос. Шушары	Ж3	-	Расчетный срок	П	Пушкинский
56	46.57	Поликлиника	Мощность - не менее 600 посещений в смену для обслуживания взрослых или не менее 420 посещений в смену для обслуживания детей	Санкт-Петербург, пос. Шушары	Ж3	-	Расчетный срок	П	Пушкинский
57	46.56	Поликлиника	Мощность - не менее 600 посещений в смену для обслуживания взрослых или не менее 420 посещений в смену для обслуживания детей	Санкт-Петербург, г. Пушкин	Ж2	-	Расчетный срок	П	Пушкинский
58	46.48	Поликлиника	Мощность - не менее 600 посещений в смену для обслуживания взрослых или не менее 420 посещений в смену для обслуживания детей	Санкт-Петербург, г. Пушкин	Д	-	Расчетный срок	П	Пушкинский
59	46.42	Поликлиника	Мощность - не менее 600 посещений в смену для обслуживания взрослых или не менее 420 посещений в смену для обслуживания детей	Санкт-Петербург, г. Пушкин	Ж4	-	Расчетный срок	П	Пушкинский

1	2	3	4	5	6	7	8	9	10
60	46.43	Поликлиника	Мощность - не менее 600 посещений в смену для обслуживания взрослых или не менее 420 посещений в смену для обслуживания детей	Санкт-Петербург, г. Пушкин	Ж4	-	Расчетный срок	П	Пушкинский
61	46.52	Поликлиника	Мощность - не менее 600 посещений в смену для обслуживания взрослых или не менее 420 посещений в смену для обслуживания детей	Санкт-Петербург, г. Пушкин	Ж3	-	Расчетный срок	П	Пушкинский
62	46.59	Поликлиника	Мощность - не менее 600 посещений в смену для обслуживания взрослых или не менее 420 посещений в смену для обслуживания детей	Санкт-Петербург, муниципальный округ Волковское	Д	-	Первая очередь	П	Фрунзенский
63	46.71	Консультативно-диагностический центр с травматологическим пунктом и подстанцией скорой и неотложной медицинской помощи	Мощность - не менее 600 посещений в смену для обслуживания взрослых или не менее 420 посещений в смену для обслуживания детей	Санкт-Петербург, Белградская ул., участок 71 (западнее д. 3, литера А, по Будапештской ул.)	Д	-	Первая очередь	П	Фрунзенский
64	46.60	Поликлиника для детей	Мощность - не менее 420 посещений в смену для обслуживания детей	Санкт-Петербург, Бухарестская ул., южнее д. 112	Ж4	-	Расчетный срок	П	Фрунзенский
Медицинская организация, оказывающая скорую медицинскую помощь, ее структурное подразделение (станция скорой медицинской помощи)									
1	49.2	Подстанция скорой медицинской помощи	1 объект	Санкт-Петербург, пос. Парголово, пр. Энгельса, участок 13 (восточнее д. 17, литера Д, по 3-му Верхнему пер.)	Д	-	Первая очередь	П	Выборгский
2	49.4	Подстанция скорой медицинской помощи	1 объект	Санкт-Петербург, Лабораторный пр., участок 27	Ж4	-	Первая очередь	П	Калининский
3	49.6	Подстанция скорой медицинской помощи	1 объект	Санкт-Петербург, Гражданский пр., квартал 14А	Д	-	Расчетный срок	П	Калининский
4	49.7	Подстанция скорой медицинской помощи	1 объект	Санкт-Петербург, г. Колпино	Д	-	Расчетный срок	П	Колпинский
5	49.11	Подстанция скорой медицинской помощи	1 объект	Санкт-Петербург, г. Красное Село, ул. Рябчикова, у д. 11, литера Ж	Д	-	Первая очередь	П	Красносельский
6	49.12	Станция (подстанция) скорой медицинской помощи	1 объект	Санкт-Петербург, г. Сестрорецк	Ж3	-	Расчетный срок	П	Курортный
7	49.15	Подстанция скорой медицинской помощи	1 объект	Санкт-Петербург, квартал 15 -17, восточнее пр. Юрия Гагарина	Д	-	Первая очередь	П	Московский

1	2	3	4	5	6	7	8	9	10
8	49.13	Подстанция скорой медицинской помощи	1 объект	Санкт-Петербург, Пулковское шоссе, участок 48, д. 103, литера Р	Ж3	-	Первая очередь	П	Московский
9	49.14	Станция скорой медицинской помощи	1 объект	Санкт-Петербург, ул. Крыленко, участок 1	Д	-	Первая очередь	П	Невский
10	49.22	Подстанция скорой медицинской помощи	1 объект	Санкт-Петербург, ул. Дмитрия Устинова, участок 1 (севернее д. 18, литера Б, по Караваевской ул.)	Ж4	-	Первая очередь	П	Невский
11	49.16	Станция скорой медицинской помощи	1 объект	Санкт-Петербург, г. Петергоф, ул. Первого Мая, участок 87	Д	-	Первая очередь	П	Петродворцовый
12	49.18	Станция скорой медицинской помощи	1 объект	Санкт-Петербург, ул. 3-я Конная Лахта, участок 4 (юго-восточнее д. 39, литера А, по ул. 3-й Конной Лахте)	Ж4	-	Первая очередь	П	Приморский
13	49.17	Подстанция скорой медицинской помощи	1 объект	Санкт-Петербург, муниципальный округ Коломяги, Каменка, квартал 78	Ж4	-	Первая очередь	П	Приморский
14	49.20	Станция (подстанция) скорой медицинской помощи	1 объект	Санкт-Петербург, г. Пушкин	Д	-	Расчетный срок	П	Пушкинский
15	49.21	Подстанция скорой медицинской помощи	1 объект	Санкт-Петербург, Бухарестская ул., д. 134	Д	-	Первая очередь	П	Фрунзенский
Объекты в области санаторно-курортного назначения									
Объект санаторно-курортного назначения									
1	95.1	Загородная база ГБДОУ детский сад № 113	Реконструкция загородной базы	Санкт-Петербург, пос. Парголово, ул. Шишкина, д. 203	Ж1	-	Первая очередь	Р	Выборгский
2	95.5	ГБУЗ "Детский санаторий - реабилитационный центр "Детские Дюны"	Реконструкция и новое строительство зданий филиала	Санкт-Петербург, г. Сестрорецк, Лесная ул., д. 7, литера А	Р1	-	Первая очередь	Р	Курортный
3	95.3	Загородная детская оздоровительная база ГДОУ детский сад № 30 Василеостровского района Санкт-Петербурга	Реконструкция зданий загородной детской оздоровительной базы	Санкт-Петербург, г. Зеленогорск, Экипажная ул., д. 11, литеры А, Б, В, Д, Е, Ж, З, И, К, Л, М	Р1	-	Первая очередь	Р	Курортный
4	95.2	ГБОУ "Балтийский берег"	Строительство здания бассейна	Санкт-Петербург, пос. Молодежное, Приморское шоссе, д. 671	Р1	-	Первая очередь	Р	Курортный
5	95.6	Санаторий "Балтийский берег" ГУП "Петербургский метрополитен"	Реконструкция главного корпуса и хозяйственно-бытового корпуса	Санкт-Петербург, г. Зеленогорск, Курортная ул., д. 1	Р1	-	Первая очередь	Р	Курортный
6	95.4	Загородная база ГБДОУ детский сад № 8 Адмиралтейского района	Реконструкция загородной базы	Санкт-Петербург, пос. Репино, Приморское шоссе, д. 390, литеры А, Б, В, Д, З, Ж, И, К, М, Л, Н, О, Е	Р1	-	Первая очередь	Р	Курортный

1	2	3	4	5	6	7	8	9	10
Объекты в области физической культуры и спорта									
Объект спорта (отдельно стоящий), включающий раздельно нормируемые спортивные сооружения, общей площадью объекта более 4000 кв.м, за исключением плоскостного спортивного сооружения									
1	50.2	Крытый спортивный комплекс без трибун для зрителей	Общая площадь - более 4000 кв. м	Санкт-Петербург, муниципальный округ Измайловское	Д	-	Первая очередь	П	Адмиралтейский
2	50.1	Крытый спортивный комплекс без трибун для зрителей	Общая площадь - более 4000 кв. м	Санкт-Петербург, Митрофаньевское шоссе, д. 6а, литера Д	Д	-	Первая очередь	П	Адмиралтейский
3	50.4	Крытый спортивный комплекс	Общая площадь - более 4000 кв. м	Санкт-Петербург, бульв. Александра Грина, участок 9	Ж4	-	Первая очередь	П	Василеостровский
4	50.5	Крытый спортивный комплекс	Общая площадь - более 4000 кв. м	Санкт-Петербург, Средний пр. В.О., участок 1 (юго-восточнее д. 89, литера Г, по Среднему пр. В.О.)	Ж4	-	Первая очередь	П	Василеостровский
5	50.221	Крытый спортивный комплекс	Общая площадь - более 4000 кв. м	Санкт-Петербург, муниципальный округ Гавань	Д	-	Первая очередь	П	Василеостровский
6	50.3	Крытый спортивный комплекс	Общая площадь - более 4000 кв. м	Санкт-Петербург, муниципальный округ Остров Декабристов, Морская наб., участок 169	СМ	-	Расчетный срок	П	Василеостровский
7	50.8	Крытый спортивный комплекс	Общая площадь - более 4000 кв. м	Санкт-Петербург, пос. Парголово	Д	-	Первая очередь	П	Выборгский
8	50.7	Крытый спортивный комплекс	Общая площадь - более 4000 кв. м	Санкт-Петербург, муниципальный округ Светлановское	Д	-	Первая очередь	П	Выборгский
9	50.6	Крытый спортивный комплекс	Общая площадь - более 4000 кв. м	Санкт-Петербург, пос. Парголово	Д	-	Первая очередь	П	Выборгский
10	50.218	Крытый спортивный комплекс	Общая площадь - более 4000 кв. м	Санкт-Петербург, пос. Парголово, пр. Энгельса, участок 3 (юго-западнее пересечения с 3-м Верхним пер.)	Р1	-	Первая очередь	П	Выборгский
11	50.223	Крытый спортивный комплекс	Общая площадь - более 4000 кв. м	Санкт-Петербург, пос. Парголово	Ж4	-	Первая очередь	П	Выборгский
12	50.13	Спортивно-зрелищное здание, имеющее специальные места для зрителей, от 500 мест (Ледовый дворец)	Общая площадь - более 4000 кв. м	Санкт-Петербург, пр. Тореза, участок 2 (севернее д. 112, корп. 1, литера А, по пр. Тореза)	Р1	-	Первая очередь	П	Выборгский
13	50.10	Физкультурно-оздоровительный комплекс	Общая площадь - более 4000 кв. м	Санкт-Петербург, муниципальный округ Шувалово-Озерки	Д	-	Первая очередь	П	Выборгский
14	50.12	Крытый ледовый каток	Общая площадь - более 4000 кв. м	Санкт-Петербург, пр. Луначарского, участок 1 (северо-западнее д. 42, корп. 1, по пр. Луначарского)	Ж4	-	Первая очередь	П	Выборгский
15	50.11	Крытый спортивный комплекс	Общая площадь - более 4000 кв. м	Санкт-Петербург, пос. Парголово, ул. Первого Мая, участок 6 (севернее д. 101)	Д	-	Первая очередь	П	Выборгский

1	2	3	4	5	6	7	8	9	10
16	50.9	Крытый спортивный комплекс без трибун для зрителей (плавательный бассейн)	Общая площадь - более 4000 кв. м	Санкт-Петербург, Северный пр., участок 1 (восточнее д. 11, литера А, по Северному пр.)	Д	-	Первая очередь	П	Выборгский
17	50.224	Физкультурно-оздоровительный комплекс	Общая площадь - более 4000 кв. м	Санкт-Петербург, пос. Парголово, Пригородный	Ж4	-	Расчетный срок	П	Выборгский
18	50.14	Крытый спортивный комплекс	Общая площадь - более 4000 кв. м	Санкт-Петербург, пос. Парголово	Ж2	-	Расчетный срок	П	Выборгский
19	50.19	Крытый спортивный комплекс	Общая площадь - более 4000 кв. м	Санкт-Петербург, пос. Парголово, Пригородный	Ж2	-	Расчетный срок	П	Выборгский
20	50.23	Крытый детский спортивный каток с искусственным льдом	Общая площадь - более 4000 кв. м	Санкт-Петербург, ул. Фаворского, участок 1 (западнее пересечения с Гжатской ул.)	Р1	-	Первая очередь	П	Калининский
21	50.215	Крытый спортивный комплекс	Общая площадь - более 4000 кв. м	Санкт-Петербург, муниципальный округ Пискаревка	Ж4	-	Первая очередь	П	Калининский
22	50.22	Спортивно-досуговый центр	Общая площадь - более 4000 кв. м	Санкт-Петербург, пр. Науки, участок 1 (восточнее д. 47, литера А, по пр. Науки)	Ж3	-	Первая очередь	П	Калининский
23	50.27	Спортивные залы	Общая площадь - более 4000 кв. м	Санкт-Петербург, пр. Луначарского, участок 1 (юго-западнее пересечения с ул. Руставели)	Р1	-	Первая очередь	П	Калининский
24	50.24	Спортивный клуб	Общая площадь - более 4000 кв. м	Санкт-Петербург, Замшина ул., участок 1 (южнее д. 29, корп. 5, литера А, по Замшиной ул.)	Ж4	-	Первая очередь	П	Калининский
25	50.20	Крытый спортивный комплекс	Общая площадь - более 4000 кв. м	Санкт-Петербург, ул. Руставели, участок 1 (южнее д. 40, литера А, по ул. Руставели)	Р1	-	Первая очередь	П	Калининский
26	50.205	Физкультурно-оздоровительный комплекс в зданиях и сооружениях	Общая площадь - более 4000 кв. м	Санкт-Петербург, дор. на Турухтанные Острова, д. 4, литера А	Р1	-	Первая очередь	П	Кировский
27	50.29	Крытый спортивный комплекс	Общая площадь - более 4000 кв. м	Санкт-Петербург, г. Колпино	Р1	-	Первая очередь	П	Колпинский
28	50.30	Крытый спортивный комплекс	Общая площадь - более 4000 кв. м	Санкт-Петербург, г. Колпино	Д	-	Первая очередь	П	Колпинский
29	50.31	Крытый спортивный комплекс	Общая площадь - более 4000 кв. м	Санкт-Петербург, пос. Саперный	Р1	-	Первая очередь	П	Колпинский
30	50.33	Крытый спортивный комплекс	Общая площадь - более 4000 кв. м	Санкт-Петербург, г. Колпино, Заводской пр., участок 1 (северо-восточнее д. 1, литера Б, по Заводскому пр.)	Д	-	Первая очередь	П	Колпинский
31	50.32	Крытый спортивный комплекс	Общая площадь - более 4000 кв. м	Санкт-Петербург, г. Колпино, ул. Ижорского Батальона, участок 1 (северо-восточнее пересечения с Красной ул.)	Р1	-	Первая очередь	П	Колпинский

1	2	3	4	5	6	7	8	9	10
32	50.28	Крытый спортивный комплекс	Общая площадь - более 4000 кв. м	Санкт-Петербург, пос. Понтонный	Д	-	Первая очередь	П	Колпинский
33	50.34	Крытый спортивный комплекс	Общая площадь - более 4000 кв. м	Санкт-Петербург, пос. Петро-Славянка	Р1	-	Расчетный срок	П	Колпинский
34	50.35	Крытый спортивный комплекс	Общая площадь - более 4000 кв. м	Санкт-Петербург, пос. Понтонный	Р1	-	Расчетный срок	П	Колпинский
35	50.39	Крытый спортивный комплекс	Общая площадь - более 4000 кв. м	Санкт-Петербург, г. Колпино, Тверская ул., д. 25, литера Д	Р1	-	Расчетный срок	П	Колпинский
36	50.38	Крытый спортивный комплекс	Общая площадь - более 4000 кв. м	Санкт-Петербург, пос. Понтонный	Д	-	Расчетный срок	П	Колпинский
37	50.36	Крытый спортивный комплекс	Общая площадь - более 4000 кв. м	Санкт-Петербург, пос. Петро-Славянка	Ж2	-	Расчетный срок	П	Колпинский
38	50.37	Крытый спортивный комплекс	Общая площадь - более 4000 кв. м	Санкт-Петербург, пос. Понтонный	Р1	-	Расчетный срок	П	Колпинский
39	50.50	Крытый спортивный комплекс	Общая площадь - более 4000 кв. м	Санкт-Петербург, Объездное шоссе (квартал 57 производственной зоны Ржевка); Ириновский пр. (севернее Ириновского пр. в излучине р. Охты)	Р1	-	Первая очередь	П	Красногвардейский
40	50.42	Крытый спортивный комплекс без трибун для зрителей	Общая площадь - более 4000 кв. м	Санкт-Петербург, муниципальный округ Полюстрово	Д	-	Первая очередь	П	Красногвардейский
41	50.40	Физкультурно-спортивный комплекс	Общая площадь - более 4000 кв. м	Санкт-Петербург, Рябовское шоссе, участок 4, у д. 10, литера А	Д	-	Первая очередь	П	Красногвардейский
42	50.41	Крытый спортивный комплекс	Общая площадь - более 4000 кв. м	Санкт-Петербург, Ручьи, участок 11	Д	-	Первая очередь	П	Красногвардейский
43	50.47	Крытый спортивный комплекс	Общая площадь - более 4000 кв. м	Санкт-Петербург, ул. Передовиков, участок 1 (северо-западнее пересечения с пр. Ударников)	Р1	-	Первая очередь	П	Красногвардейский
44	50.48	Крытый спортивный комплекс	Общая площадь - более 4000 кв. м	Санкт-Петербург, Белорусская ул., участок 1 (юго-западнее д. 14, литера А, по ул. Коммуны)	Д	-	Первая очередь	П	Красногвардейский
45	50.49	Крытый спортивный комплекс	Общая площадь - более 4000 кв. м	Санкт-Петербург, Белорусская ул., участок 6 (территория, ограниченная пр. Косыгина, Белорусской ул., Ленской ул., пр. Наставников)	Ж4	-	Первая очередь	П	Красногвардейский
46	50.45	Плавательный бассейн	Общая площадь - более 4000 кв. м	Санкт-Петербург, ул. Маршала Тухачевского, участок 2 (юго-западнее пересечения с ул. Буренина)	Р1	-	Первая очередь	П	Красногвардейский
47	50.44	Крытый спортивный комплекс без трибун для зрителей	Общая площадь - более 4000 кв. м	Санкт-Петербург, муниципальный округ Полюстрово	Д	-	Первая очередь	П	Красногвардейский

1	2	3	4	5	6	7	8	9	10
48	50.43	Крытый спортивный комплекс без трибун для зрителей	Общая площадь - более 4000 кв. м	Санкт-Петербург, муниципальный округ Полюстрово	Ж4	-	Первая очередь	П	Красногвардейский
49	50.46	Крытый спортивный комплекс	Общая площадь - более 4000 кв. м	Санкт-Петербург, Объездное шоссе, участок 3, южнее д. 58, литера В	Р1	-	Первая очередь	П	Красногвардейский
50	50.53	Крытый спортивный комплекс	Общая площадь - более 4000 кв. м	Санкт-Петербург, муниципальный округ Полюстрово	Д	-	Расчетный срок	П	Красногвардейский
51	50.52	Крытый спортивный комплекс	Общая площадь - более 4000 кв. м	Санкт-Петербург, муниципальный округ Ржевка	Д	-	Расчетный срок	П	Красногвардейский
52	50.51	Крытый спортивный комплекс	Общая площадь - более 4000 кв. м	Санкт-Петербург, муниципальный округ Ржевка	Ж4	-	Расчетный срок	П	Красногвардейский
53	50.203	Крытый спортивный комплекс	Общая площадь - более 4000 кв. м	Санкт-Петербург, муниципальный округ Южно-Приморский	Д	-	Первая очередь	П	Красносельский
54	50.56	Крытый спортивный комплекс	Общая площадь - более 4000 кв. м	Санкт-Петербург, г. Красное Село	Д	-	Первая очередь	П	Красносельский
55	50.66	Спортивный клуб с бассейном	Общая площадь - более 4000 кв. м	Санкт-Петербург, муниципальный округ Сосновая Поляна	Ж2	-	Первая очередь	П	Красносельский
56	50.60	Крытый спортивный комплекс	Общая площадь - более 4000 кв. м	Санкт-Петербург, территория предприятия Предпортовый, участок 184 (Ленинские искры)	Ж4	-	Первая очередь	П	Красносельский
57	50.64	Крытый спортивный комплекс (бассейн)	Общая площадь - более 4000 кв. м	Санкт-Петербург, г. Красное Село, ул. Восстановления, участок 1 (северо-восточнее пересечения с пр. Ленина)	Р1	-	Первая очередь	П	Красносельский
58	50.62	Крытый спортивный комплекс	Общая площадь - более 4000 кв. м	Санкт-Петербург, Горелово, Полевая ул., участок 1 (севернее пересечения с Социалистической ул.)	Ж3	-	Первая очередь	П	Красносельский
59	50.65	Крытый спортивный комплекс	Общая площадь - более 4000 кв. м	Санкт-Петербург, г. Красное Село, квартал 9-2, Кингисеппское шоссе	Р1	-	Первая очередь	П	Красносельский
60	50.54	Физкультурно-спортивный комплекс	Общая площадь - более 4000 кв. м	Санкт-Петербург, г. Красное Село	Д	-	Первая очередь	П	Красносельский
61	50.59	Крытый спортивный комплекс	Общая площадь - более 4000 кв. м	Санкт-Петербург, муниципальный округ Сосновая Поляна	Р1	-	Первая очередь	П	Красносельский
62	50.204	Крытый спортивный комплекс	Общая площадь - более 4000 кв. м	Санкт-Петербург, Старо-Паново, Таллинское шоссе, участок 4 (напротив д. 182)	Д	-	Первая очередь	П	Красносельский
63	50.55	Крытый стадион для футбола	Общая площадь - более 4000 кв. м	Санкт-Петербург, ул. Маршала Казакова, участок 4 (юго-восточнее д. 32)	Р1	-	Первая очередь	П	Красносельский
64	50.57	Крытый спортивный комплекс	Общая площадь - более 4000 кв. м	Санкт-Петербург, муниципальный округ Константиновское	Д	-	Первая очередь	П	Красносельский
65	50.58	Крытый спортивный комплекс	Общая площадь - более 4000 кв. м	Санкт-Петербург, муниципальный округ Сосновая Поляна	Д	-	Первая очередь	П	Красносельский

1	2	3	4	5	6	7	8	9	10
66	50.70	Крытый спортивный комплекс	Общая площадь - более 4000 кв. м	Санкт-Петербург, муниципальный округ Горелово, Красносельское шоссе, участок 1 (юго-западнее пересечения Аннинского шоссе и Красносельского шоссе)	Д	-	Расчетный срок	П	Красносельский
67	50.74	Крытый спортивный комплекс	Общая площадь - более 4000 кв. м	Санкт-Петербург, муниципальный округ Горелово	Ж3	-	Расчетный срок	П	Красносельский
68	50.72	Крытый спортивный комплекс	Общая площадь - более 4000 кв. м	Санкт-Петербург, муниципальный округ Горелово	Д	-	Расчетный срок	П	Красносельский
69	50.73	Крытый спортивный комплекс	Общая площадь - более 4000 кв. м	Санкт-Петербург, муниципальный округ Горелово	Р1	-	Расчетный срок	П	Красносельский
70	50.71	Физкультурно-оздоровительный комплекс с бассейном и ледовой ареной с многофункциональным спортивным залом	Общая площадь - более 4000 кв. м	Санкт-Петербург, г. Красное село, пр. Ленина, участок 119	Д	-	Расчетный срок	П	Красносельский
71	50.69	Крытый спортивный комплекс	Общая площадь - более 4000 кв. м	Санкт-Петербург, г. Красное Село	Д	-	Расчетный срок	П	Красносельский
72	50.67	Крытый спортивный комплекс	Общая площадь - более 4000 кв. м	Санкт-Петербург, Петергофское шоссе, д. 90, корп. 8, литера Д	Р1	-	Расчетный срок	П	Красносельский
73	50.68	Крытый спортивный комплекс	Общая площадь - более 4000 кв. м	Санкт-Петербург, муниципальный округ Константиновское	Р1	-	Расчетный срок	П	Красносельский
74	50.75	Многофункциональный спортивный комплекс	Общая площадь - более 4000 кв. м	Санкт-Петербург, г. Кронштадт, южнее квартала 18в	Д	-	Первая очередь	П	Кронштадтский
75	50.76	Детско-юношеская спортивная школа (крытый спортивный комплекс)	Общая площадь - более 4000 кв. м	Санкт-Петербург, г. Кронштадт, Цитадельское шоссе, участок 21	Ж3	-	Первая очередь	П	Кронштадтский
76	50.229	Физкультурно-оздоровительный комплекс	Общая площадь - более 4000 кв. м	Санкт-Петербург, г. Кронштадт	Ж2	-	Расчетный срок	П	Кронштадтский
77	50.84	Крытый спортивный комплекс	Общая площадь - более 4000 кв. м	Санкт-Петербург, г. Сестрорецк, ул. Воскова, участок 2 (юго-восточнее д. 3а, литера А, по ул. Первого Мая)	Р1	-	Первая очередь	П	Курортный
78	50.207	Физкультурно-оздоровительного комплекс	Общая площадь - более 4000 кв. м	Санкт-Петербург, г. Зеленогорск	Р1	-	Первая очередь	П	Курортный
79	50.86	Крытый спортивный комплекс	Общая площадь - более 4000 кв. м	Санкт-Петербург, пос. Солнечное, 2-я Боровая ул., участок 1 (восточнее д. 4, литера А, по 41-у км Приморского шоссе)	Р1	-	Первая очередь	П	Курортный
80	50.79	Физкультурно-спортивный комплекс	Общая площадь - более 4000 кв. м	Санкт-Петербург, г. Сестрорецк, ул. Инструментальщиков, участок 26	Р1	-	Первая очередь	П	Курортный
81	50.77	Крытый спортивный комплекс	Общая площадь - более 4000 кв. м	Санкт-Петербург, пос. Солнечное	Д	-	Первая очередь	П	Курортный

1	2	3	4	5	6	7	8	9	10
82	50.80	Физкультурно-спортивный комплекс	Общая площадь - более 4000 кв. м	Санкт-Петербург, г. Сестрорецк, ул. Инструментальщиков, участок 71	Р1	-	Первая очередь	П	Курортный
83	50.92	Крытый спортивный комплекс	Общая площадь - более 4000 кв. м	Санкт-Петербург, г. Сестрорецк	Ж2	-	Первая очередь	П	Курортный
84	50.85	Крытый спортивный комплекс	Общая площадь - более 4000 кв. м	Санкт-Петербург, г. Сестрорецк, ул. Инструментальщиков, участок 1 (западнее д. 3а, литера Б, по Транспортной ул.)	Р1	-	Первая очередь	П	Курортный
85	50.81	Физкультурно-оздоровительный комплекс	Общая площадь - более 4000 кв. м	Санкт-Петербург, пос. Репино	Р1	-	Первая очередь	П	Курортный
86	50.82	Физкультурно-спортивный комплекс	Общая площадь - более 4000 кв. м	Санкт-Петербург, пос. Репино	Р1	-	Первая очередь	П	Курортный
87	50.88	Крытый спортивный комплекс	Общая площадь - более 4000 кв. м	Санкт-Петербург, г. Сестрорецк	Д	-	Расчетный срок	П	Курортный
88	50.89	Крытый спортивный комплекс	Общая площадь - более 4000 кв. м	Санкт-Петербург, г. Зеленогорск	Д	-	Расчетный срок	П	Курортный
89	50.90	Крытый спортивный комплекс	Общая площадь - более 4000 кв. м	Санкт-Петербург, г. Зеленогорск	Р1	-	Расчетный срок	П	Курортный
90	50.206	Физкультурно-оздоровительного комплекса в зданиях и сооружениях	Общая площадь - более 4000 кв. м	Санкт-Петербург, г. Сестрорецк	Д	-	Расчетный срок	П	Курортный
91	50.220	Крытый спортивный комплекс	Общая площадь - более 4000 кв. м	Санкт-Петербург, муниципальный округ Звездное	Д	-	Первая очередь	П	Московский
92	50.94	Крытый спортивный комплекс	Общая площадь - более 4000 кв. м	Санкт-Петербург, муниципальный округ Звездное	Д	-	Первая очередь	П	Московский
93	50.93	Крытый спортивный комплекс	Общая площадь - более 4000 кв. м	Санкт-Петербург, муниципальный округ Звездное	Д	-	Первая очередь	П	Московский
94	50.219	Крытый спортивный комплекс	Общая площадь - более 4000 кв. м	Санкт-Петербург, 1-й Предпортовый проезд, участок 1 (юго-восточнее пересечения со 2-м Предпортовым проездом)	Р1	-	Первая очередь	П	Московский
95	50.96	Крытый спортивный комплекс (бассейн)	Общая площадь - более 4000 кв. м	Санкт-Петербург, пр. Космонавтов, участок 253	Р1	-	Первая очередь	П	Московский
96	50.97	Физкультурно-оздоровительный комплекс (в составе многофункционального комплекса)	Общая площадь - более 4000 кв. м	Санкт-Петербург, муниципальный округ Пулковский меридиан	Д	-	Первая очередь	П	Московский
97	50.98	Крытый спортивный комплекс без трибун для зрителей	Общая площадь - более 4000 кв. м	Санкт-Петербург, муниципальный округ Пулковский меридиан	Д	-	Первая очередь	П	Московский

1	2	3	4	5	6	7	8	9	10
98	50.100	Крытый спортивный комплекс (бассейн)	Общая площадь - более 4000 кв. м	Санкт-Петербург, Пулковское шоссе, участок 2 (восточнее д. 42, литера А, по Пулковскому шоссе)	Д	-	Первая очередь	П	Московский
99	50.99	Крытый спортивный комплекс с гимнастическим залом	Общая площадь - более 4000 кв. м	Санкт-Петербург, Московское шоссе, участок 1 (северо-западнее д. 5, литера А, по Московскому шоссе)	Р1	-	Первая очередь	П	Московский
100	50.95	Крытый спортивный комплекс	Общая площадь - более 4000 кв. м	Санкт-Петербург, муниципальный округ Московская застава	Д	-	Первая очередь	П	Московский
101	50.101	Крытый спортивный комплекс	Общая площадь - более 4000 кв. м	Санкт-Петербург, муниципальный округ Московская застава	Д	-	Расчетный срок	П	Московский
102	50.104	Крытый спортивный комплекс	Общая площадь - более 4000 кв. м	Санкт-Петербург, муниципальный округ Невский округ	Ж4	-	Первая очередь	П	Невский
103	50.102	Физкультурно-оздоровительный комплекс	Общая площадь - более 4000 кв. м	Санкт-Петербург, муниципальный округ Рыбацкое	Д	-	Первая очередь	П	Невский
104	50.107	Крытый спортивный комплекс	Общая площадь - более 4000 кв. м	Санкт-Петербург, муниципальный округ Правобережный	Ж4	-	Первая очередь	П	Невский
105	50.106	Крытый спортивный комплекс	Общая площадь - более 4000 кв. м	Санкт-Петербург, муниципальный округ Невская застава	Д	-	Первая очередь	П	Невский
106	50.105	Крытый спортивный комплекс	Общая площадь - более 4000 кв. м	Санкт-Петербург, муниципальный округ Народный	Ж3	-	Первая очередь	П	Невский
107	50.227	Крытый спортивный комплекс	Общая площадь - более 4000 кв. м	Санкт-Петербург, Дальневосточный пр., участок 68 (северо-восточнее пересечения с ул. Еремеева)	Ж4	-	Первая очередь	П	Невский
108	50.103	Крытый спортивный комплекс	Общая площадь - более 4000 кв. м	Санкт-Петербург, Варфоломеевская ул., участок 1 (юго-восточнее д. 32, литера А, по Железнодорожному пр.)	Р1	-	Первая очередь	П	Невский
109	50.231	Ледовый дворец	Общая площадь - более 4000 кв. м	г.Санкт-Петербург, пр. Обуховской Обороны, д. 132, корп. 2, литера А	Д	-	Первая очередь	П	Невский
110	50.111	Физкультурно-оздоровительный комплекс	Общая площадь - более 4000 кв. м	Санкт-Петербург, ул. Подвойского, д. 31, корп. 3, литера И	Ж4	-	Первая очередь	П	Невский
111	50.112	Крытый спортивный комплекс	Общая площадь - более 4000 кв. м	Санкт-Петербург, Железнодорожный пр., участок 1 (северо-восточнее пересечения с ул. Седова)	Р1	-	Первая очередь	П	Невский
112	50.110	Специализированный каток для занятий кёрлингом и шорт-треком	Общая площадь - более 4000 кв. м	Санкт-Петербург, Дальневосточный пр., участок 62 (северо-восточнее пересечения с ул. Новоселов)	Р1	-	Первая очередь	П	Невский
113	50.113	Крытый спортивный комплекс	Общая площадь - более 4000 кв. м	Санкт-Петербург, ул. Дыбенко, участок 73 (западнее пересечения с Товарищеским пр.)	Д	-	Первая очередь	П	Невский

1	2	3	4	5	6	7	8	9	10
114	50.109	Крытый спортивный комплекс с трибунами для зрителей при количестве мест до 1 тысячи	Общая площадь - более 4000 кв. м	Санкт-Петербург, пр. Большевиков, участок 85 (восточнее д. 22, корп. 1, литера А)	Д	-	Первая очередь	П	Невский
115	50.108	Крытый спортивный комплекс без трибун для зрителей	Общая площадь - более 4000 кв. м	Санкт-Петербург, пр. Обуховской Обороны, участок 2 (северо-западнее пересечения со Шлиссельбургским пр.)	Р1	-	Первая очередь	П	Невский
116	50.115	Крытый спортивный комплекс	Общая площадь - более 4000 кв. м	Санкт-Петербург, муниципальный округ Народный	Д	-	Расчетный срок	П	Невский
117	50.114	Крытый спортивный комплекс	Общая площадь - более 4000 кв. м	Санкт-Петербург, муниципальный округ Невская застава	Д	-	Расчетный срок	П	Невский
118	50.222	Спортивно-оздоровительный комплекс	Общая площадь - более 4000 кв. м	Санкт-Петербург, муниципальный округ Невская застава	Д	-	Расчетный срок	П	Невский
119	50.120	Учебно-спортивный центр "Знамя"	Реконструкция и строительство объектов учебно-спортивного центра (с приспособлением для современного использования выявленного объекта культурного наследия)	Санкт-Петербург, Вязовая ул., литера В	Р1	-	Первая очередь	Р	Петроградский
120	50.127	Спортивные залы, плавательные бассейны	Общая площадь - более 4000 кв. м	Санкт-Петербург, Широкая ул., участок 1 (южнее пересечения с ул. Первого Мая)	Д	-	Первая очередь	П	Петродворцовый
121	50.128	Спортивные залы, плавательные бассейны	Общая площадь - более 4000 кв. м	Санкт-Петербург, г. Петергоф, Гостилицкое шоссе, участок 57	Р1	-	Первая очередь	П	Петродворцовый
122	50.123	Физкультурно-оздоровительный комплекс в составе многофункционального комплекса	Общая площадь - более 4000 кв. м	Санкт-Петербург, г. Петергоф	Д	-	Первая очередь	П	Петродворцовый
123	50.124	Крытый спортивный комплекс	Общая площадь - более 4000 кв. м	Санкт-Петербург, г. Петергоф, Волхонское шоссе, участок 2 (юго-западнее пересечения с Заводской дор.)	Д	-	Первая очередь	П	Петродворцовый
124	50.121	Физкультурно-оздоровительный комплекс	Общая площадь - более 4000 кв. м	Санкт-Петербург, г. Петергоф	Д	-	Первая очередь	П	Петродворцовый
125	50.122	Крытый спортивный комплекс (бассейн)	Общая площадь - более 4000 кв. м	Санкт-Петербург, г. Петергоф	Д	-	Первая очередь	П	Петродворцовый
126	50.129	Спортивный клуб с бассейном	Общая площадь - более 4000 кв. м	Санкт-Петербург, пос. Стрельна	Ж2	-	Первая очередь	П	Петродворцовый

1	2	3	4	5	6	7	8	9	10
127	50.126	Крытый спортивный комплекс (бассейн) без трибун для зрителей	Общая площадь - более 4000 кв. м	Санкт-Петербург, г. Петергоф, ул. Шахматова, участок 1 (северо-восточнее пересечения с Гостилицким шоссе)	Ж2	-	Первая очередь	П	Петродворцовый
128	50.125	Физкультурно-оздоровительный комплекс	Общая площадь - более 4000 кв. м	Санкт-Петербург, г. Петергоф, Нижняя дор., участок 5 (юго-восточнее пересечения Нижней дор. и ул. Чайковского)	Р1	-	Первая очередь	П	Петродворцовый
129	50.131	Крытый спортивный комплекс	Общая площадь - более 4000 кв. м	Санкт-Петербург, пос. Стрельна	Ж2	-	Расчетный срок	П	Петродворцовый
130	50.214	Крытый спортивный комплекс	Общая площадь - более 4000 кв. м	Санкт-Петербург, г. Петергоф	Ж3	-	Расчетный срок	П	Петродворцовый
131	50.141	Физкультурно-оздоровительный комплекс (с бассейном)	Общая площадь - более 4000 кв. м	Санкт-Петербург, ул. 3-я Конная Лахта, участок 22 (северо-восточнее д. 45, литера Д, по ул. 3-й Конной Лахте)	Ж4	-	Первая очередь	П	Приморский
132	50.135	Спортивный клуб	Общая площадь - более 4000 кв. м	Санкт-Петербург, Ситцевая ул., участок 1 (юго-западнее д. 5, корп. 2, литера А, по Ситцевой ул.)	Р1	-	Первая очередь	П	Приморский
133	50.142	Крытый спортивный комплекс	Общая площадь - более 4000 кв. м	Санкт-Петербург, муниципальный округ Лахта-Ольгино	Р1	-	Первая очередь	П	Приморский
134	50.133	Крытый спортивный комплекс	Общая площадь - более 4000 кв. м	Санкт-Петербург, Парашютная ул., участок 1 (юго-западнее пересечения с ул. Маршала Новикова)	Р1	-	Первая очередь	П	Приморский
135	50.210	Крытый спортивный комплекс	Общая площадь - более 4000 кв. м	Санкт-Петербург, муниципальный округ Коломяги	Р1	-	Первая очередь	П	Приморский
136	50.211	Крытый спортивный комплекс	Общая площадь - более 4000 кв. м	Санкт-Петербург, муниципальный округ Коломяги	Д	-	Первая очередь	П	Приморский
137	50.144	Физкультурно-оздоровительный комплекс	Общая площадь - более 4000 кв. м	Санкт-Петербург, ул. Оптиков, участок 8 (северо-западнее пересечения Яхтенной ул. и ул. Оптиков)	Ж4	-	Первая очередь	П	Приморский
138	50.136	Физкультурно-спортивный комплекс	Общая площадь - более 4000 кв. м	Санкт-Петербург, муниципальный округ № 65, Приморский пр., участок 92	Р1	-	Первая очередь	П	Приморский
139	50.225	Крытый спортивный комплекс	Общая площадь - более 4000 кв. м	Санкт-Петербург, муниципальное образование муниципальный округ № 65	Д	-	Первая очередь	П	Приморский
140	50.143	Крытый спортивный комплекс	Общая площадь - более 4000 кв. м	Санкт-Петербург, муниципальный округ Лахта-Ольгино	Р1	-	Первая очередь	П	Приморский
141	50.137	Крытый спортивный комплекс	Общая площадь - более 4000 кв. м	Санкт-Петербург, Комендантский пр., участок 1	Ж4	-	Первая очередь	П	Приморский

1	2	3	4	5	6	7	8	9	10
142	50.146	Спортивный клуб, спортивный зал, бассейн	Общая площадь - более 4000 кв. м	Санкт-Петербург, Богатырский пр., участок 3 (юго-восточнее пересечения с Яхтенной ул.)	Д	-	Первая очередь	П	Приморский
143	50.139	Крытый спортивный комплекс	Общая площадь - более 4000 кв. м	Санкт-Петербург, муниципальный округ Комендантский аэродром	Д	-	Первая очередь	П	Приморский
144	50.132	Крытый спортивный комплекс	Общая площадь - более 4000 кв. м	Санкт-Петербург, муниципальный округ Коломяги	Р1	-	Первая очередь	П	Приморский
145	50.138	Крытый спортивный комплекс	Общая площадь - более 4000 кв. м	Санкт-Петербург, Комендантский пр., участок 1	Ж4	-	Первая очередь	П	Приморский
146	50.134	Крытый спортивный комплекс (стрелковый клуб)	Общая площадь - более 4000 кв. м	Санкт-Петербург, муниципальный округ Лахта-Ольгино	Ж1	-	Первая очередь	П	Приморский
147	50.140	Спортивно-зрелищное здание, имеющее специальные места для зрителей от 500 мест	Общая площадь - более 4000 кв. м	Санкт-Петербург, Глухарская ул., участок 70	Р1	-	Первая очередь	П	Приморский
148	50.145	Крытый спортивный комплекс	Общая площадь - более 4000 кв. м	Санкт-Петербург, Парашютная ул., участок 1 (северо-восточнее пересечения с Байконурской ул.)	Р1	-	Первая очередь	П	Приморский
149	50.149	Крытый спортивный комплекс	Общая площадь - более 4000 кв. м	Санкт-Петербург, муниципальный округ Ланское	Ж4	-	Расчетный срок	П	Приморский
150	50.150	Крытый спортивный комплекс	Общая площадь - более 4000 кв. м	Санкт-Петербург, пос. Лисий Нос	Д	-	Расчетный срок	П	Приморский
151	50.148	Крытый спортивный комплекс	Общая площадь - более 4000 кв. м	Санкт-Петербург, муниципальный округ Коломяги	Д	-	Расчетный срок	П	Приморский
152	50.147	Крытый спортивный комплекс	Общая площадь - более 4000 кв. м	Санкт-Петербург, муниципальный округ Юнтолово	Р1	-	Расчетный срок	П	Приморский
153	50.217	Крытый спортивный комплекс	Общая площадь - более 4000 кв. м	Санкт-Петербург, Долгоозёрная ул., д. 29	Д	-	Расчетный срок	П	Приморский
154	50.213	Крытый спортивный комплекс	Общая площадь - более 4000 кв. м	Санкт-Петербург, муниципальный округ Коломяги	Д	-	Расчетный срок	П	Приморский
155	50.209	Крытый спортивный комплекс	Общая площадь - более 4000 кв. м	Санкт-Петербург, муниципальный округ Коломяги	Ж4	-	Расчетный срок	П	Приморский
156	50.212	Крытый спортивный комплекс	Общая площадь - более 4000 кв. м	Санкт-Петербург, муниципальный округ Коломяги	Д	-	Расчетный срок	П	Приморский
157	50.159	Крытый спортивный комплекс	Общая площадь - более 4000 кв. м	Санкт-Петербург, пос. Шушары, Колпинское шоссе (Детскосельский), участок 8	Ж2	-	Первая очередь	П	Пушкинский
158	50.187	Крытый спортивный комплекс	Общая площадь - более 4000 кв. м	Санкт-Петербург, пос. Шушары	Ж3	-	Первая очередь	П	Пушкинский
159	50.176	ГБОУ ДОД СДЮШОР Пушкинского района	Реконструкция здания ГБОУ ДОД СДЮШОР Пушкинского района	Санкт-Петербург, г. Пушкин, Ленинградская ул., д. 83, литера А	Р1	-	Первая очередь	Р	Пушкинский

1	2	3	4	5	6	7	8	9	10
160	50.166	Крытый спортивный комплекс	Общая площадь - более 4000 кв. м	Санкт-Петербург, г. Пушкин	Д	-	Первая очередь	П	Пушкинский
161	50.165	Крытый спортивный комплекс	Общая площадь - более 4000 кв. м	Санкт-Петербург, г. Пушкин	Д	-	Первая очередь	П	Пушкинский
162	50.167	Крытый спортивный комплекс	Общая площадь - более 4000 кв. м	Санкт-Петербург, г. Павловск	Р1	-	Первая очередь	П	Пушкинский
163	50.168	Крытый спортивный комплекс	Общая площадь - более 4000 кв. м	Санкт-Петербург, пос. Шушары	Р1	-	Первая очередь	П	Пушкинский
164	50.169	Крытый спортивный комплекс	Общая площадь - более 4000 кв. м	Санкт-Петербург, г. Павловск	Р1	-	Первая очередь	П	Пушкинский
165	50.208	Крытый спортивный комплекс	Общая площадь - более 4000 кв. м	Санкт-Петербург, пос. Шушары	Р1	-	Первая очередь	П	Пушкинский
166	50.228	Крытый спортивный комплекс	Общая площадь - более 4000 кв. м	Санкт-Петербург, г. Пушкин, Киевское шоссе, участок 2 (юго-восточнее д. 147, литера А, по Пулковскому шоссе)	Д	-	Первая очередь	П	Пушкинский
167	50.154	Крытый спортивный комплекс	Общая площадь - более 4000 кв. м	Санкт-Петербург, пос. Шушары	Р1	-	Первая очередь	П	Пушкинский
168	50.153	Крытый спортивный комплекс	Общая площадь - более 4000 кв. м	Санкт-Петербург, г. Пушкин	Р1	-	Первая очередь	П	Пушкинский
169	50.152	Крытый спортивный комплекс	Общая площадь - более 4000 кв. м	Санкт-Петербург, пос. Шушары	Р1	-	Первая очередь	П	Пушкинский
170	50.155	Крытый спортивный комплекс	Общая площадь - более 4000 кв. м	Санкт-Петербург, г. Павловск, ул. Обороны, участок 1 (севернее д. 6а, литера А, по ул. Обороны)	Р1	-	Первая очередь	П	Пушкинский
171	50.157	Крытый спортивный комплекс	Общая площадь - более 4000 кв. м	Санкт-Петербург, пос. Шушары	Р1	-	Первая очередь	П	Пушкинский
172	50.156	Крытый спортивный комплекс	Общая площадь - более 4000 кв. м	Санкт-Петербург, пос. Шушары	Ж3	-	Первая очередь	П	Пушкинский
173	50.163	Крытый спортивный комплекс	Общая площадь - более 4000 кв. м	Санкт-Петербург, г. Пушкин, Ленинградская ул., участок 33	Р1	-	Первая очередь	П	Пушкинский
174	50.174	Крытый спортивный комплекс	Общая площадь - более 4000 кв. м	Санкт-Петербург, г. Пушкин	Р1	-	Первая очередь	П	Пушкинский
175	50.162	Крытый спортивный комплекс	Общая площадь - более 4000 кв. м	Санкт-Петербург, г. Пушкин	Д	-	Первая очередь	П	Пушкинский
176	50.179	Крытый спортивный комплекс	Общая площадь - более 4000 кв. м	Санкт-Петербург, пос. Шушары	Ж2	-	Первая очередь	П	Пушкинский
177	50.185	Крытый спортивный комплекс без трибун для зрителей	Общая площадь - более 4000 кв. м	Санкт-Петербург, г. Пушкин	Ж4	-	Первая очередь	П	Пушкинский
178	50.183	Крытый спортивный комплекс	Общая площадь - более 4000 кв. м	Санкт-Петербург, пос. Шушары	Ж3	-	Первая очередь	П	Пушкинский

1	2	3	4	5	6	7	8	9	10
179	50.175	Физкультурно-оздоровительный комплекс с бассейном	Общая площадь - более 4000 кв. м	Санкт-Петербург, пос. Александровская, Волхонское шоссе (квартал 18505-13)	Ж1	-	Первая очередь	П	Пушкинский
180	50.171	Спортивные залы, бассейн	Общая площадь - более 4000 кв. м	Санкт-Петербург, пос. Шушары	Д	-	Первая очередь	П	Пушкинский
181	50.151	Спортивные залы, плавательные бассейны	Общая площадь - более 4000 кв. м	Санкт-Петербург, пос. Тярлево, Фильтровское шоссе, участок 1 (юго-западнее д. 3, литера А, по Фильтровскому шоссе)	Д	-	Первая очередь	П	Пушкинский
182	50.173	Крытый спортивный комплекс	Общая площадь - более 4000 кв. м	Санкт-Петербург, г. Пушкин, ул. Архитектора Данини, участок 1 (юго-восточнее пересечения с Малиновской ул.)	Д	-	Первая очередь	П	Пушкинский
183	50.158	Крытый спортивный комплекс	Общая площадь - более 4000 кв. м	Санкт-Петербург, пос. Тярлево	Д	-	Первая очередь	П	Пушкинский
184	50.172	Крытый спортивный комплекс	Общая площадь - более 4000 кв. м	Санкт-Петербург, г. Пушкин, Гусарская ул., участок 7 (юго-восточнее д. 13, литера Б, по Гусарской ул.)	Р1	-	Первая очередь	П	Пушкинский
185	50.181	Крытый спортивный комплекс	Общая площадь - более 4000 кв. м	Санкт-Петербург, пос. Шушары	Ж3	-	Первая очередь	П	Пушкинский
186	50.170	Крытый спортивный комплекс	Общая площадь - более 4000 кв. м	Санкт-Петербург, пос. Шушары, Московское шоссе, участок 1285 (севернее пересечения Московского шоссе с Тосненской ул.)	Ж2	-	Первая очередь	П	Пушкинский
187	50.186	Крытый спортивный комплекс без трибун для зрителей (каток)	Общая площадь - более 4000 кв. м	Санкт-Петербург, г. Пушкин	Д	-	Расчетный срок	П	Пушкинский
188	50.184	Крытый спортивный комплекс без трибун для зрителей (спортивная школа)	Общая площадь - более 4000 кв. м	Санкт-Петербург, г. Пушкин	Р1	-	Расчетный срок	П	Пушкинский
189	50.189	Крытый спортивный комплекс	Общая площадь - более 4000 кв. м	Санкт-Петербург, пос. Шушары	Ж3	-	Расчетный срок	П	Пушкинский
190	50.190	Крытый спортивный комплекс	Общая площадь - более 4000 кв. м	Санкт-Петербург, пос. Шушары	Ж2	-	Расчетный срок	П	Пушкинский
191	50.178	Крытый спортивный комплекс	Общая площадь - более 4000 кв. м	Санкт-Петербург, пос. Шушары	Д	-	Расчетный срок	П	Пушкинский
192	50.177	Крытый спортивный комплекс	Общая площадь - более 4000 кв. м	Санкт-Петербург, пос. Шушары	Д	-	Расчетный срок	П	Пушкинский
193	50.230	Крытый спортивный комплекс	Общая площадь - более 4000 кв. м	Санкт-Петербург, муниципальный округ Балканский	Д	-	Первая очередь	П	Фрунзенский

1	2	3	4	5	6	7	8	9	10
194	50.199	Крытый спортивный комплекс	Общая площадь - более 4000 кв. м	Санкт-Петербург, ул. Ярослава Гашека, участок 1 (юго-западнее д. 21 по ул. Ярослава Гашека)	Р1	-	Первая очередь	П	Фрунзенский
195	50.194	Крытый спортивный комплекс без трибун для зрителей (ФОК)	Общая площадь - более 4000 кв. м	Санкт-Петербург, муниципальный округ Балканский, ул. Ярослава Гашека, участок 79	Р1	-	Первая очередь	П	Фрунзенский
196	50.198	Центр спортивной подготовки по баскетболу (специализированный спортивный объект для подготовки спортсменов по баскетболу)	Общая площадь - более 4000 кв. м	Санкт-Петербург, Загребский бульв., участок 1 (северо-западнее д. 89, литера А, по Бухарестской ул.)	Р1	-	Первая очередь	П	Фрунзенский
197	50.226	Спортивный клуб	Общая площадь - более 4000 кв. м	Санкт-Петербург, Карпатская ул., участок 1 (западнее пересечения со Складским проездом)	Д	-	Первая очередь	П	Фрунзенский
198	50.192	Крытый спортивный комплекс	Общая площадь - более 4000 кв. м	Санкт-Петербург, муниципальный округ Волковское	Д	-	Первая очередь	П	Фрунзенский
199	50.196	Физкультурно-оздоровительный комплекс	Общая площадь - более 4000 кв. м	Санкт-Петербург, Дунайский пр., участок 6 (у д. 68)	Р1	-	Первая очередь	П	Фрунзенский
200	50.193	Крытый спортивный комплекс	Общая площадь - более 4000 кв. м	Санкт-Петербург, муниципальный округ Балканский, ул. Ярослава Гашека, участок 144	Р1	-	Первая очередь	П	Фрунзенский
201	50.191	Ледовая арена, центр единоборств	Общая площадь - более 4000 кв. м	Санкт-Петербург, муниципальный округ Волковское	Д	-	Первая очередь	П	Фрунзенский
202	50.200	Крытый спортивный комплекс	Общая площадь - более 4000 кв. м	Санкт-Петербург, муниципальный округ Волковское	Д	-	Расчетный срок	П	Фрунзенский
203	50.201	Крытый спортивный комплекс	Общая площадь - более 4000 кв. м	Санкт-Петербург, муниципальный округ Лиговка-Ямская	Д	-	Первая очередь	П	Центральный
Общественные пространства									
Тематический парк									
1	88.1	Армашевский сквер	1 объект	Санкт-Петербург, ул. Потапова	Р1	-	Первая очередь	П	Красногвардейский
2	88.2	Тематический парк "Тучков Буян"	1 объект	Санкт-Петербург, муниципальный округ Введенский	Р3	-	Первая очередь	П	Петроградский
3	88.3	Фестиваль-парк	1 объект	Санкт-Петербург, г. Петергоф, Волхонское шоссе, участок 2 (юго-западнее пересечения с Заводской дор.)	Д	-	Первая очередь	П	Петродворцовый
4	88.4	Тематический парк	1 объект	Санкт-Петербург, ул. Связи	Р1	-	Расчетный срок	П	Петродворцовый
5	88.5	Парк б/н северо-западнее пересечения Камышовой ул. и Яхтенной ул.	1 объект	Санкт-Петербург, северо-западнее пересечения Камышовой ул. и Яхтенной ул.	Р3	-	Первая очередь	П	Приморский

1	2	3	4	5	6	7	8	9	10
6	88.6	Парк "Парад садов"	1 объект	Санкт-Петербург, пос. Шушары, парк б/н юго-восточнее пересечения Петербургского шоссе и Пулковского шоссе	Р2	-	Первая очередь	П	Пушкинский
Парк культуры и отдыха									
1	89.1	Парк Озеро Долгое	1 объект	Санкт-Петербург, муниципальный округ Озеро Долгое	Р2	-	Расчетный срок	П	Приморский
2	89.3	Сквер б/н вдоль р. Волковки от Балканской ул. до линии Витебской ж.д.	1 объект	Санкт-Петербург, вдоль р. Волковки от Балканской ул. до линии Витебской ж.д.	Р2	-	Первая очередь	П	Фрунзенский
3	89.2	Линейный парк вдоль западного берега р. Волковки	1 объект	Санкт-Петербург, в границах территории, ограниченной полосой отвода ж.д., береговой линией р. Волковки, ул. Салова, Витебской Сортировочной ул.	Р2	-	Первая очередь	П	Фрунзенский
Благоустроенный пляж									
1	91.3	Пляж	1 объект	Санкт-Петербург, г. Сестрорецк, Дубовая ул.	Р1	-	Расчетный срок	П	Курортный
2	91.1	Пляж	1 объект	Санкт-Петербург, г. Сестрорецк, участок 1 (от комплекса защитных сооружений до Водосливного кан.)	Р1	-	Расчетный срок	П	Курортный
3	91.6	Пляж	1 объект	Санкт-Петербург, пос. Смолячково, Приморское шоссе	Р1	-	Расчетный срок	П	Курортный
4	91.5	Пляж	1 объект	Санкт-Петербург, пос. Молодежное, Приморское шоссе	Р1	-	Расчетный срок	П	Курортный
5	91.4	Пляж	1 объект	Санкт-Петербург, пос. Смолячково, Приморское шоссе	Р1	-	Расчетный срок	П	Курортный
6	91.8	Южный берег Финского залива в районе пос. Стрельна	1 объект	Санкт-Петербург, пос. Стрельна, на побережье Финского залива по Нижней дор., южнее д. 15	Р1	-	Расчетный срок	П	Петродворцовый
7	91.9	Северный берег Финского залива в районе пос. Лисий Нос и Лахты	1 объект	Санкт-Петербург, северный берег Финского залива в районе пос. Лисий Нос и Лахты	Р1	-	Расчетный срок	П	Приморский
Объекты в области социального обслуживания									
Объекты организаций, осуществляющих стационарное социальное обслуживание взрослого населения (дома-интернаты для престарелых и инвалидов)									
1	96.3	Интернат малой вместимости для граждан пожилого возраста и инвалидов (мини-пансионат)	1 объект	Санкт-Петербург, пос. Парголово, Заводская ул., участок 1 (юго-восточнее д. 7, литера А, по Заводской ул.)	Ж1	-	Первая очередь	П	Выборгский
2	96.7	Дом-интернат для престарелых и инвалидов	1 объект	Санкт-Петербург, пос. Понтонный	Д	-	Расчетный срок	П	Колпинский
3	96.9	Дом-интернат для престарелых и инвалидов	1 объект	Санкт-Петербург, муниципальный округ Полюстрово	Д	-	Первая очередь	П	Красногвардейский

1	2	3	4	5	6	7	8	9	10
4	96.11	Дом-интернат для престарелых и инвалидов	1 объект	Санкт-Петербург, муниципальный округ Ржевка	Д	-	Расчетный срок	П	Красногвардейский
5	96.13	Дом-интернат для престарелых и инвалидов	1 объект	Санкт-Петербург, муниципальный округ Полюстрово	Д	-	Расчетный срок	П	Красногвардейский
6	96.16	Дом-интернат для престарелых и инвалидов	1 объект	Санкт-Петербург, г. Кронштадт	Д	-	Первая очередь	П	Кронштадтский
7	96.17	Дом-интернат для престарелых и инвалидов	1 объект	Санкт-Петербург, пос. Репино, 2-я Новая ул., участок 1 (юго-восточнее д. 4, литера А, по 2-й Новой ул.)	Р1	-	Первая очередь	П	Курортный
8	96.24	Дом-интернат для престарелых и инвалидов	1 объект	Санкт-Петербург, пос. Солнечное, Зеленогорское шоссе, участок 1 (севернее пересечения с дор. на Белоостров, территория ГУП "Лесопарковая зона Санкт-Петербурга" - кварталы 123, 128 Комаровского лесничества)	Д	-	Расчетный срок	П	Курортный
9	96.5	Дом-интернат для престарелых и инвалидов	1 объект	Санкт-Петербург, г. Ломоносов	Д	-	Первая очередь	П	Петродворцовый
10	96.33	Дом-интернат малой вместимости для граждан пожилого возраста и инвалидов (мини-пансионат)	1 объект	Санкт-Петербург, пос. Лисий Нос, Зеленый пр., д. 2, корп. 19 и 20	Ж2	-	Первая очередь	П	Приморский
11	96.37	Дом-интернат для престарелых и инвалидов	1 объект	Санкт-Петербург, пос. Лисий Нос, восточнее Николаевского пр., д. 22	Д	-	Расчетный срок	П	Приморский
12	96.39	Дом-интернат для престарелых и инвалидов	1 объект	Санкт-Петербург, пос. Лисий Нос	Д	-	Расчетный срок	П	Приморский
13	96.58	Дом-интернат для престарелых и инвалидов	1 объект	Санкт-Петербург, муниципальный округ Коломяги	Д	-	Расчетный срок	П	Приморский
14	96.47	Дом -интернат малой вместимости для граждан пожилого возраста и инвалидов	1 объект	Санкт-Петербург, г. Павловск, Конюшенная ул., участок 1 (у д. 24)	Ж2	-	Первая очередь	П	Пушкинский
15	96.46	Дом-интернат для престарелых и инвалидов	1 объект	Санкт-Петербург, г. Павловск	Д	-	Первая очередь	П	Пушкинский
16	96.43	Дом интернат для престарелых и инвалидов	1 объект	Санкт-Петербург, пос. Шушары	Ж3	-	Первая очередь	П	Пушкинский
17	96.51	Дом-интернат для престарелых и инвалидов	1 объект	Санкт-Петербург, г. Пушкин	Ж2	-	Расчетный срок	П	Пушкинский
18	96.56	Дом-интернат для престарелых и инвалидов	1 объект	Санкт-Петербург, муниципальный округ Волковское	Д	-	Расчетный срок	П	Фрунзенский
Объекты организаций, осуществляющих стационарное социальное обслуживание детского населения (дома-интернаты для детей с отклонениями в умственном развитии)									

1	2	3	4	5	6	7	8	9	10
1	97.8	Дом-интернат для детей с отклонениями в умственном развитии	1 объект	Санкт-Петербург, г. Колпино	Д	-	Расчетный срок	П	Колпинский
2	97.10	Дом-интернат для детей с отклонениями в умственном развитии	1 объект	Санкт-Петербург, муниципальный округ Ржевка	Ж4	-	Расчетный срок	П	Красногвардейский
3	97.14	Дом-интернат для детей с отклонениями в умственном развитии	1 объект	Санкт-Петербург, муниципальный округ Горелово	Ж3	-	Расчетный срок	П	Красносельский
4	97.18	Дом-интернат для детей с отклонениями в умственном развитии	1 объект	Санкт-Петербург, пос. Ушково, Советская ул., участок 81 (восточнее пересечения с Дачной ул.)	Р1	-	Первая очередь	П	Курортный
Объекты в области торговли									
Рынок сельскохозяйственной продукции									
1	102.2	Рынок сельскохозяйственной продукции	1 объект	Санкт-Петербург, территория, ограниченная бульв. Новаторов, Дачным пр. и пр. Ветеранов (западнее пересечения Дачного пр. и бульв. Новаторов)	Ж4	Санитарно-защитная зона	Первая очередь	П	Кировский
2	102.4	Рынок сельскохозяйственной продукции	1 объект	Санкт-Петербург, территория, прилегающая к ж.-д. ст. Лигово (пр. Народного Ополчения)	Д	Санитарно-защитная зона	Первая очередь	П	Красносельский
3	102.5	Рынок сельскохозяйственной продукции	1 объект	Санкт-Петербург, ул. Решетникова, д. 12, литера А	Д	Санитарно-защитная зона	Первая очередь	П	Московский
4	102.6	Рынок сельскохозяйственной продукции	1 объект	Санкт-Петербург, пр. Обуховской Обороны, д. 75а, литеры А, Б, В, Д	Д	Санитарно-защитная зона	Первая очередь	П	Невский
5	102.9	Рынок сельскохозяйственной продукции	1 объект	Санкт-Петербург, Комендантский пр., участок 1 (северо-восточнее д. 43, корп. 2, по Комендантскому пр.)	Д	Санитарно-защитная зона	Первая очередь	П	Приморский
6	102.10	Рынок сельскохозяйственной продукции	1 объект	Санкт-Петербург, ул. Некрасова, д. 52, литеры А, Б	Д	Санитарно-защитная зона	Первая очередь	П	Центральный

1	2	3	4	5	6	7	8	9	10
Планируемые для размещения и(или) реконструкции объекты регионального значения в области электроснабжения, теплоснабжения, газоснабжения, водоснабжения, водоотведения									
Объекты в области электроснабжения									
Линия электропередачи (воздушная и кабельная), номинальный класс напряжения которой составляет 110 кВ и выше									
1	54.3	КЛ 110 кВ ЭС-1 Центральной ТЭЦ - Варшавская	Протяженность - 2,2 км	-	-	Охранная зона объектов электроэнергетики (объектов электросетевого хозяйства и объектов по производству электрической энергии)	Первая очередь	П	Адмиралтейский, Московский
2	54.80	2КЛ 110 кВ к ПС 110 кВ Намыв-1	Протяженность - 0,6 км	-	-	Охранная зона объектов электроэнергетики (объектов электросетевого хозяйства и объектов по производству электрической энергии)	Расчетный срок	П	Василеостровский
3	54.18	КЛ 110 кВ Парнас - Пригородная	Протяженность - 2,5 км	-	-	Охранная зона объектов электроэнергетики (объектов электросетевого хозяйства и объектов по производству электрической энергии)	Расчетный срок	П	Выборгский
4	54.58	КЛ 110 кВ Лахта-7	Протяженность - 3,3 км	-	-	Охранная зона объектов электроэнергетики (объектов электросетевого хозяйства и объектов по производству электрической энергии)	Первая очередь	П	Выборгский
5	54.20	КЛ 110 кВ ЗСД - Пригородная	Протяженность - 5,0 км	-	-	Охранная зона объектов электроэнергетики (объектов электросетевого хозяйства и объектов по производству электрической энергии)	Расчетный срок	П	Выборгский
6	54.142	КЛ 110 кВ Парнас - Пригородная	Протяженность - 1,0 км	-	-	Охранная зона объектов электроэнергетики (объектов электросетевого хозяйства и объектов по производству электрической энергии)	Расчетный срок	П	Выборгский

1	2	3	4	5	6	7	8	9	10
7	54.140	КЛ 110 кВ Парголовская-9 (участок ПС-90 - ПС-216)	Протяженность - 0,9 км	-	-	Охранная зона объектов электроэнергетики (объектов электросетевого хозяйства и объектов по производству электрической энергии)	Первая очередь	П	Выборгский
8	54.141	КЛ 110 кВ Парголовская-8 (участок ПС-90 - ПС-212)	Протяженность - 0,8 км	-	-	Охранная зона объектов электроэнергетики (объектов электросетевого хозяйства и объектов по производству электрической энергии)	Первая очередь	П	Выборгский
9	54.78	2КЛ 110 кВ ЗСД - Депо	Протяженность - менее 0,1 км	-	-	Охранная зона объектов электроэнергетики (объектов электросетевого хозяйства и объектов по производству электрической энергии)	Первая очередь	П	Выборгский
10	54.57	КЛ 110 кВ Лахта-8	Протяженность - 3,3 км	-	-	Охранная зона объектов электроэнергетики (объектов электросетевого хозяйства и объектов по производству электрической энергии)	Первая очередь	П	Выборгский
11	54.73	КЛ 110 кВ Северная-3	Протяженность - 3,5 км	-	-	Охранная зона объектов электроэнергетики (объектов электросетевого хозяйства и объектов по производству электрической энергии)	Первая очередь	П	Выборгский, Калининский
12	54.72	КЛ 110 кВ Северная-15	Протяженность - 2,3 км	-	-	Охранная зона объектов электроэнергетики (объектов электросетевого хозяйства и объектов по производству электрической энергии)	Первая очередь	П	Выборгский, Калининский

1	2	3	4	5	6	7	8	9	10
13	54.123	КЛ 110 кВ Муринская-5 (участок ПС-124 - ПС-29)	Протяженность - 2,0 км	-	-	Охранная зона объектов электроэнергетики (объектов электросетевого хозяйства и объектов по производству электрической энергии)	Первая очередь	П	Калининский
14	54.71	КЛ 110 кВ Северная-5	Протяженность - 1,4 км	-	-	Охранная зона объектов электроэнергетики (объектов электросетевого хозяйства и объектов по производству электрической энергии)	Первая очередь	П	Калининский
15	54.120	КЛ 110 кВ Муринская-7 (участок оп. 20 - ПС-124)	Протяженность - 7,4 км	-	-	Охранная зона объектов электроэнергетики (объектов электросетевого хозяйства и объектов по производству электрической энергии)	Первая очередь	П	Калининский, Красногвардейский
16	54.122	КЛ 110 кВ Муринская-6 (участок ПС-527 - ПС-29)	Протяженность - 6,1 км	-	-	Охранная зона объектов электроэнергетики (объектов электросетевого хозяйства и объектов по производству электрической энергии)	Первая очередь	П	Калининский, Красногвардейский
17	54.125	КЛ 110 кВ Муринская-2 (участок оп. 20 - ПП Сосновский на ПС-29)	Протяженность - 9,3 км	-	-	Охранная зона объектов электроэнергетики (объектов электросетевого хозяйства и объектов по производству электрической энергии)	Первая очередь	П	Калининский, Красногвардейский
18	54.126	КЛ 110 кВ Муринская-3 (участок оп. 21 - ПС-29)	Протяженность - 9,2 км	-	-	Охранная зона объектов электроэнергетики (объектов электросетевого хозяйства и объектов по производству электрической энергии)	Первая очередь	П	Калининский, Красногвардейский

1	2	3	4	5	6	7	8	9	10
19	54.118	КЛ 110 кВ Ржевская - Суздальская	Протяженность - 3,7 км	-	-	Охранная зона объектов электроэнергетики (объектов электросетевого хозяйства и объектов по производству электрической энергии)	Первая очередь	П	Калининский, Красногвардейский
20	54.119	КЛ 110 кВ Цветная - Суздальская	Протяженность - 3,7 км	-	-	Охранная зона объектов электроэнергетики (объектов электросетевого хозяйства и объектов по производству электрической энергии)	Первая очередь	П	Калининский, Красногвардейский
21	54.127	КЛ 110 кВ Северная-8 (участок оп. 1 - 25)	Протяженность - 3,5 км	-	-	Охранная зона объектов электроэнергетики (объектов электросетевого хозяйства и объектов по производству электрической энергии)	Первая очередь	П	Калининский, Красногвардейский
22	54.50	КЛ 110 кВ Южная-3	Протяженность - 5,7 км	-	-	Охранная зона объектов электроэнергетики (объектов электросетевого хозяйства и объектов по производству электрической энергии)	Первая очередь	П	Кировский
23	54.75	КЛ 110 кВ Южная-14	Протяженность - 3,4 км	-	-	Охранная зона объектов электроэнергетики (объектов электросетевого хозяйства и объектов по производству электрической энергии)	Первая очередь	П	Кировский
24	54.63	КЛ 110 кВ Южная-1	Протяженность - 2,8 км	-	-	Охранная зона объектов электроэнергетики (объектов электросетевого хозяйства и объектов по производству электрической энергии)	Первая очередь	П	Кировский

1	2	3	4	5	6	7	8	9	10
25	54.49	КЛ 110 кВ Южная-5	Протяженность - 3,2 км	-	-	Охранная зона объектов электроэнергетики (объектов электросетевого хозяйства и объектов по производству электрической энергии)	Первая очередь	П	Кировский
26	54.68	КЛ 110 кВ Южная-20	Протяженность - 3,7 км	-	-	Охранная зона объектов электроэнергетики (объектов электросетевого хозяйства и объектов по производству электрической энергии)	Расчетный срок	П	Кировский
27	54.66	КЛ 110 кВ Южная-2	Протяженность - 2,7 км	-	-	Охранная зона объектов электроэнергетики (объектов электросетевого хозяйства и объектов по производству электрической энергии)	Первая очередь	П	Кировский
28	54.60	2КЛ 110 кВ Западная - Кораблестроительный институт	Протяженность - 2,2 км	-	-	Охранная зона объектов электроэнергетики (объектов электросетевого хозяйства и объектов по производству электрической энергии)	Первая очередь	П	Кировский, Красносельский
29	54.31	2КЛ 110 кВ ТЭЦ Юго-Западная - Предпортовая	Протяженность - 7,0 км	-	-	Охранная зона объектов электроэнергетики (объектов электросетевого хозяйства и объектов по производству электрической энергии)	Расчетный срок	П	Кировский, Красносельский
30	54.15	2КЛ 110 кВ Колпино - Металлострой-2	Протяженность - 3,1 км	-	-	Охранная зона объектов электроэнергетики (объектов электросетевого хозяйства и объектов по производству электрической энергии)	Расчетный срок	П	Колпинский

1	2	3	4	5	6	7	8	9	10
31	54.5	2КЛ 110 кВ к ПС 110 кВ Заречье	Протяженность - менее 0,1 км	-	-	Охранная зона объектов электроэнергетики (объектов электросетевого хозяйства и объектов по производству электрической энергии)	Первая очередь	П	Колпинский
32	54.25	КЛ 110 кВ Новоколпинская ТЭЦ - ПС № 310	Протяженность - 2,5 км	-	-	Охранная зона объектов электроэнергетики (объектов электросетевого хозяйства и объектов по производству электрической энергии)	Первая очередь	П	Колпинский
33	54.22	2КЛ 110 кВ Колпино - Локомотивная	Протяженность - 2,3 км	-	-	Охранная зона объектов электроэнергетики (объектов электросетевого хозяйства и объектов по производству электрической энергии)	Первая очередь	П	Колпинский
34	54.26	2КЛ 110 кВ ПС № 310 - ПС № 346	Протяженность - 1,2 км	-	-	Охранная зона объектов электроэнергетики (объектов электросетевого хозяйства и объектов по производству электрической энергии)	Первая очередь	П	Колпинский
35	54.28	КЛ 110 кВ Усть-Славянка - Караваевская	Протяженность - 5,0 км	-	-	Охранная зона объектов электроэнергетики (объектов электросетевого хозяйства и объектов по производству электрической энергии)	Первая очередь	П	Колпинский, Невский
36	54.79	2КЛ 110 кВ Колпинская - Пушкин-Восточная	Протяженность - 5,3 км	-	-	Охранная зона объектов электроэнергетики (объектов электросетевого хозяйства и объектов по производству электрической энергии)	Первая очередь	П	Колпинский, Пушкинский

1	2	3	4	5	6	7	8	9	10
37	54.145	КЛ 110 кВ Ленсоветовская-2	Протяженность - 9,3 км	-	-	Охранная зона объектов электроэнергетики (объектов электросетевого хозяйства и объектов по производству электрической энергии)	Первая очередь	П	Колпинский, Пушкинский
38	54.9	КЛ 110 кВ Ржевская - Пискаревка-тяговая	Протяженность - 2,0 км	-	-	Охранная зона объектов электроэнергетики (объектов электросетевого хозяйства и объектов по производству электрической энергии)	Первая очередь	П	Красногвардейский
39	54.124	КЛ 110 кВ Муринская-4 (участок оп. 21 - ПС-527)	Протяженность - 6,0 км	-	-	Охранная зона объектов электроэнергетики (объектов электросетевого хозяйства и объектов по производству электрической энергии)	Первая очередь	П	Красногвардейский
40	54.64	2КЛ 110 кВ Ржевская - 155-А	Протяженность - 5,3 км	-	-	Охранная зона объектов электроэнергетики (объектов электросетевого хозяйства и объектов по производству электрической энергии)	Первая очередь	П	Красногвардейский
41	54.147	КЛ 110 кВ Янинская-2 (участок оп. 41 - ПС-184)	Протяженность - 0,3 км	-	-	Охранная зона объектов электроэнергетики (объектов электросетевого хозяйства и объектов по производству электрической энергии)	Первая очередь	П	Красногвардейский
42	54.130	КЛ 110 кВ ОЛ Северная-8/ПС-155 (участок оп.1 - ПС-155)	Протяженность - 1,8 км	-	-	Охранная зона объектов электроэнергетики (объектов электросетевого хозяйства и объектов по производству электрической энергии)	Первая очередь	П	Красногвардейский

1	2	3	4	5	6	7	8	9	10
43	54.121	КЛ 110 кВ Пискаревская-3 (участок от оп.1 - ПС 155)	Протяженность - 1,8 км	-	-	Охранная зона объектов электроэнергетики (объектов электросетевого хозяйства и объектов по производству электрической энергии)	Первая очередь	П	Красногвардейский
44	54.128	КЛ 110 кВ Янинская-1 (участок оп. 41 - ПП Магнитогорский)	Протяженность - 0,6 км	-	-	Охранная зона объектов электроэнергетики (объектов электросетевого хозяйства и объектов по производству электрической энергии)	Первая очередь	П	Красногвардейский
45	54.129	КЛ 110 кВ Янинская-7 (участок оп. 23 - ПС-184)	Протяженность - 4,5 км	-	-	Охранная зона объектов электроэнергетики (объектов электросетевого хозяйства и объектов по производству электрической энергии)	Первая очередь	П	Красногвардейский, Невский
46	54.131	КЛ 110 кВ Янинская-8 (участок оп. 23 - ПС-184)	Протяженность - 4,5 км	-	-	Охранная зона объектов электроэнергетики (объектов электросетевого хозяйства и объектов по производству электрической энергии)	Первая очередь	П	Красногвардейский, Невский
47	54.14	2КЛ 110 кВ Жемчужная - Камыши	Протяженность - 3,2 км	-	-	Охранная зона объектов электроэнергетики (объектов электросетевого хозяйства и объектов по производству электрической энергии)	Первая очередь	П	Красносельский
48	54.4	КЛ 110 кВ Горелово - Красное село	Протяженность - 11,7 км	-	-	Охранная зона объектов электроэнергетики (объектов электросетевого хозяйства и объектов по производству электрической энергии)	Первая очередь	П	Красносельский

1	2	3	4	5	6	7	8	9	10
49	54.62	КЛ 110 кВ Южная-12	Протяженность - 7,0 км	-	-	Охранная зона объектов электроэнергетики (объектов электросетевого хозяйства и объектов по производству электрической энергии)	Первая очередь	П	Красносельский
50	54.81	ВЛ 110 кВ Южная-22	Протяженность - 0,2 км Реконструкция ВЛ	-	-	Охранная зона объектов электроэнергетики (объектов электросетевого хозяйства и объектов по производству электрической энергии)	Первая очередь	Р	Красносельский
51	54.61	КЛ 110 кВ Южная-13	Протяженность - 7,0 км	-	-	Охранная зона объектов электроэнергетики (объектов электросетевого хозяйства и объектов по производству электрической энергии)	Первая очередь	П	Красносельский
52	54.33	2КВЛ 110 кВ Менделеевская - Котлин	Протяженность - 12,3 км	-	-	Охранная зона объектов электроэнергетики (объектов электросетевого хозяйства и объектов по производству электрической энергии)	Расчетный срок	П	Кронштадтский, Петродворцовый
53	54.65	2КЛ 110 кВ к ПС 110 кВ Солнечная	Протяженность - 4,6 км	-	-	Охранная зона объектов электроэнергетики (объектов электросетевого хозяйства и объектов по производству электрической энергии)	Расчетный срок	П	Курортный
54	54.37	2ВЛ 110 кВ Зеленогорская - Семиозерье, Ермиловская (Ленинградская область)	Протяженность - 0,5 км	-	-	Охранная зона объектов электроэнергетики (объектов электросетевого хозяйства и объектов по производству электрической энергии)	Первая очередь	П	Курортный

1	2	3	4	5	6	7	8	9	10
55	54.38	2ВЛ 110 кВ Зеленогорск - Промзона Белоостров	Протяженность - 21,5 км	-	-	Охранная зона объектов электроэнергетики (объектов электросетевого хозяйства и объектов по производству электрической энергии)	Расчетный срок	П	Курортный
56	54.59	2КЛ 110 кВ Северная - Авиационная	Протяженность - 5,8 км	-	-	Охранная зона объектов электроэнергетики (объектов электросетевого хозяйства и объектов по производству электрической энергии)	Расчетный срок	П	Курортный, Приморский
57	54.10	2КЛ 110 кВ Северная - Простор	Протяженность - 8,3 км	-	-	Охранная зона объектов электроэнергетики (объектов электросетевого хозяйства и объектов по производству электрической энергии)	Первая очередь	П	Курортный, Приморский
58	54.70	КЛ 110 кВ Московская-2	Протяженность - 7,1 км	-	-	Охранная зона объектов электроэнергетики (объектов электросетевого хозяйства и объектов по производству электрической энергии)	Расчетный срок	П	Московский
59	54.137	КЛ 110 кВ Московская-3 (участок ПС-20 - ПС-45)	Протяженность - 4,2 км	-	-	Охранная зона объектов электроэнергетики (объектов электросетевого хозяйства и объектов по производству электрической энергии)	Первая очередь	П	Московский
60	54.136	КЛ 110 кВ Московская-4 (участок ПС-20 - ПС-45)	Протяженность - 4,2 км	-	-	Охранная зона объектов электроэнергетики (объектов электросетевого хозяйства и объектов по производству электрической энергии)	Первая очередь	П	Московский

1	2	3	4	5	6	7	8	9	10
61	54.76	КЛ 110 кВ Чесменская - ПС-67 институт Крылова	Протяженность - 3,2 км	-	-	Охранная зона объектов электроэнергетики (объектов электросетевого хозяйства и объектов по производству электрической энергии)	Первая очередь	П	Московский
62	54.2	2КЛ 110 кВ Пулковская - Пулковские высоты	Протяженность - 2,3 км	-	-	Охранная зона объектов электроэнергетики (объектов электросетевого хозяйства и объектов по производству электрической энергии)	Первая очередь	П	Московский, Пушкинский
63	54.69	КЛ 110 кВ Московская-1	Протяженность - 7,1 км	-	-	Охранная зона объектов электроэнергетики (объектов электросетевого хозяйства и объектов по производству электрической энергии)	Расчетный срок	П	Московский, Фрунзенский
64	54.135	КЛ 110 кВ Московская-6 (участок ПС-20 - ПС-160)	Протяженность - 5,0 км	-	-	Охранная зона объектов электроэнергетики (объектов электросетевого хозяйства и объектов по производству электрической энергии)	Первая очередь	П	Московский, Фрунзенский
65	54.134	КЛ 110 кВ Янинская-9 (участок оп. 39 - ПП Правобережный)	Протяженность - 2,3 км	-	-	Охранная зона объектов электроэнергетики (объектов электросетевого хозяйства и объектов по производству электрической энергии)	Первая очередь	П	Невский
66	54.132	КЛ 110 кВ ОЛ Янинская-4/174 (участок оп. 2 - ПС-174)	Протяженность - 2,2 км	-	-	Охранная зона объектов электроэнергетики (объектов электросетевого хозяйства и объектов по производству электрической энергии)	Первая очередь	П	Невский

1	2	3	4	5	6	7	8	9	10
67	54.133	КЛ 110 кВ ОЛ Янинская-10/107 (участок оп. 6 - ПП Правобережный)	Протяженность - 2,2 км	-	-	Охранная зона объектов электроэнергетики (объектов электросетевого хозяйства и объектов по производству электрической энергии)	Первая очередь	П	Невский
68	54.13	2КЛ 110 кВ к ПС № 108-А	Протяженность - 1,3 км	-	-	Охранная зона объектов электроэнергетики (объектов электросетевого хозяйства и объектов по производству электрической энергии)	Расчетный срок	П	Невский
69	54.27	2КЛ 110 кВ Красный Октябрь - Баррикада	Протяженность - 4,7 км	-	-	Охранная зона объектов электроэнергетики (объектов электросетевого хозяйства и объектов по производству электрической энергии)	Первая очередь	П	Невский
70	54.77	2КЛ 110 кВ к ПС 110 кВ Караваевская	Протяженность - 0,2 км	-	-	Охранная зона объектов электроэнергетики (объектов электросетевого хозяйства и объектов по производству электрической энергии)	Первая очередь	П	Невский
71	54.55	КЛ 110 кВ Обуховская-4	Протяженность - 2,5 км	-	-	Охранная зона объектов электроэнергетики (объектов электросетевого хозяйства и объектов по производству электрической энергии)	Расчетный срок	П	Невский, Фрунзенский
72	54.39	2КЛ 110 кВ Центральная - Нововолково	Протяженность - 2,2 км	-	-	Охранная зона объектов электроэнергетики (объектов электросетевого хозяйства и объектов по производству электрической энергии)	Расчетный срок	П	Невский, Фрунзенский

1	2	3	4	5	6	7	8	9	10
73	54.144	КЛ 110 кВ Октябрьская-1 (ПП Щелгуновский - ПС 160)	Протяженность - 1,9 км	-	-	Охранная зона объектов электроэнергетики (объектов электросетевого хозяйства и объектов по производству электрической энергии)	Первая очередь	П	Невский, Фрунзенский
74	54.54	КЛ 110 кВ Обуховская-3	Протяженность - 2,5 км	-	-	Охранная зона объектов электроэнергетики (объектов электросетевого хозяйства и объектов по производству электрической энергии)	Расчетный срок	П	Невский, Фрунзенский
75	54.23	2КЛ 110 кВ Южная - Троицкая	Протяженность - 3,8 км	-	-	Охранная зона объектов электроэнергетики (объектов электросетевого хозяйства и объектов по производству электрической энергии)	Первая очередь	П	Невский, Фрунзенский
76	54.143	КЛ 110 кВ Октябрьская-2 (участок ПП Щелгуновский - ПС -160)	Протяженность - 1,9 км	-	-	Охранная зона объектов электроэнергетики (объектов электросетевого хозяйства и объектов по производству электрической энергии)	Первая очередь	П	Невский, Фрунзенский
77	54.138	КЛ 110 кВ Октябрьская-4 (участок ПС- 160 - ПС 34)	Протяженность - 4,4 км	-	-	Охранная зона объектов электроэнергетики (объектов электросетевого хозяйства и объектов по производству электрической энергии)	Первая очередь	П	Невский, Фрунзенский
78	54.139	КЛ 110 кВ Октябрьская-3 (участок ПС-160 - ПС-34)	Протяженность - 4,4 км	-	-	Охранная зона объектов электроэнергетики (объектов электросетевого хозяйства и объектов по производству электрической энергии)	Первая очередь	П	Невский, Фрунзенский

1	2	3	4	5	6	7	8	9	10
79	54.29	2КЛ 110 кВ к ПС 110 кВ Петродворец-2	Протяженность - 0,8 км	-	-	Охранная зона объектов электроэнергетики (объектов электросетевого хозяйства и объектов по производству электрической энергии)	Расчетный срок	П	Петродворцовый
80	54.43	ВЛ 110 кВ Нарвская-6	Протяженность - 1,7 км	-	-	Охранная зона объектов электроэнергетики (объектов электросетевого хозяйства и объектов по производству электрической энергии)	Первая очередь	П	Петродворцовый
81	54.74	КЛ 110 кВ Южная-16	Протяженность - 8,0 км	-	-	Охранная зона объектов электроэнергетики (объектов электросетевого хозяйства и объектов по производству электрической энергии)	Расчетный срок	П	Петродворцовый
82	54.67	2КЛ 110 кВ Менделеевская - Красные Зори	Протяженность - 3,7 км	-	-	Охранная зона объектов электроэнергетики (объектов электросетевого хозяйства и объектов по производству электрической энергии)	Расчетный срок	П	Петродворцовый
83	54.51	КЛ 110 кВ Нарвская-9	Протяженность - 5,9 км	-	-	Охранная зона объектов электроэнергетики (объектов электросетевого хозяйства и объектов по производству электрической энергии)	Расчетный срок	П	Петродворцовый
84	54.34	2КВЛ 110 кВ Менделеевская - Бронка	Протяженность - 2,4 км	-	-	Охранная зона объектов электроэнергетики (объектов электросетевого хозяйства и объектов по производству электрической энергии)	Первая очередь	П	Петродворцовый

1	2	3	4	5	6	7	8	9	10
85	54.48	КЛ 110 кВ Нарвская-6	Протяженность - 1,4 км	-	-	Охранная зона объектов электроэнергетики (объектов электросетевого хозяйства и объектов по производству электрической энергии)	Расчетный срок	П	Петродворцовый
86	54.47	КЛ 110 кВ Нарвская-7	Протяженность - 4,0 км	-	-	Охранная зона объектов электроэнергетики (объектов электросетевого хозяйства и объектов по производству электрической энергии)	Расчетный срок	П	Петродворцовый
87	54.150	КЛ 110 кВ Невская Губа - Береговая	Протяженность - 1,9 км	-	-	Охранная зона объектов электроэнергетики (объектов электросетевого хозяйства и объектов по производству электрической энергии)	Первая очередь	П	Приморский
88	54.117	КЛ 110 кВ к ПС 110 кВ Лабораторная	Протяженность - 0,9 км	-	-	Охранная зона объектов электроэнергетики (объектов электросетевого хозяйства и объектов по производству электрической энергии)	Первая очередь	П	Приморский
89	54.148	2ВЛ 110 кВ к ПС 110 кВ Лисья Гора	Протяженность - менее 0,1 км	-	-	Охранная зона объектов электроэнергетики (объектов электросетевого хозяйства и объектов по производству электрической энергии)	Первая очередь	П	Приморский
90	54.56	2КЛ 110 кВ Лахтинская-5/6	Протяженность - 4,9 км	-	-	Охранная зона объектов электроэнергетики (объектов электросетевого хозяйства и объектов по производству электрической энергии)	Первая очередь	П	Приморский

1	2	3	4	5	6	7	8	9	10
91	54.149	2КЛ 110 кВ к ПС 110 кВ Береговая	Протяженность - 1,6 км	-	-	Охранная зона объектов электроэнергетики (объектов электросетевого хозяйства и объектов по производству электрической энергии)	Первая очередь	П	Приморский
92	54.30	2КЛ 110 кВ Северная - Горская	Протяженность - 11,7 км	-	-	Охранная зона объектов электроэнергетики (объектов электросетевого хозяйства и объектов по производству электрической энергии)	Расчетный срок	П	Приморский
93	54.41	КЛ 110 кВ Пулковская - Витебская	Протяженность - 8,3 км	-	-	Охранная зона объектов электроэнергетики (объектов электросетевого хозяйства и объектов по производству электрической энергии)	Первая очередь	П	Пушкинский
94	54.40	2КЛ 110 кВ к ПС 110 кВ Витебская	Протяженность - 0,9 км	-	-	Охранная зона объектов электроэнергетики (объектов электросетевого хозяйства и объектов по производству электрической энергии)	Первая очередь	П	Пушкинский
95	54.146	КЛ 110 кВ Ленсоветовская-1	Протяженность - 7,0 км	-	-	Охранная зона объектов электроэнергетики (объектов электросетевого хозяйства и объектов по производству электрической энергии)	Первая очередь	П	Пушкинский
96	54.32	КЛ 110 кВ Спутник - Пушкин-Западная	Протяженность - 2,4 км	-	-	Охранная зона объектов электроэнергетики (объектов электросетевого хозяйства и объектов по производству электрической энергии)	Первая очередь	П	Пушкинский

1	2	3	4	5	6	7	8	9	10
97	54.7	КЛ 110 кВ Пушкин-Восточная - Пушкин-Университет	Протяженность - 4,1 км	-	-	Охранная зона объектов электроэнергетики (объектов электросетевого хозяйства и объектов по производству электрической энергии)	Расчетный срок	П	Пушкинский
98	54.12	2КЛ 110 кВ Пушкинская - Пушкин-Южная промзона	Протяженность - 3,3 км	-	-	Охранная зона объектов электроэнергетики (объектов электросетевого хозяйства и объектов по производству электрической энергии)	Расчетный срок	П	Пушкинский
99	54.16	2КЛ 110 кВ к ПС 110 кВ Шушары	Протяженность - 3,0 км	-	-	Охранная зона объектов электроэнергетики (объектов электросетевого хозяйства и объектов по производству электрической энергии)	Первая очередь	П	Пушкинский
100	54.6	КЛ 110 кВ Пушкин-Южная - Пушкин-Университет	Протяженность - 3,9 км	-	-	Охранная зона объектов электроэнергетики (объектов электросетевого хозяйства и объектов по производству электрической энергии)	Расчетный срок	П	Пушкинский
101	54.1	2КЛ 110 кВ Пулковская - Спутник	Протяженность - 9,5 км	-	-	Охранная зона объектов электроэнергетики (объектов электросетевого хозяйства и объектов по производству электрической энергии)	Первая очередь	П	Пушкинский
102	54.42	2КЛ 110 кВ Пушкинская - Пушкин-Западная	Протяженность - 9,4 км	-	-	Охранная зона объектов электроэнергетики (объектов электросетевого хозяйства и объектов по производству электрической энергии)	Расчетный срок	П	Пушкинский

1	2	3	4	5	6	7	8	9	10
103	54.53	КЛ 110 кВ Обуховская-2	Протяженность - 4,3 км	-	-	Охранная зона объектов электроэнергетики (объектов электросетевого хозяйства и объектов по производству электрической энергии)	Расчетный срок	П	Фрунзенский
104	54.52	КЛ 110 кВ Обуховская-1	Протяженность - 4,3 км	-	-	Охранная зона объектов электроэнергетики (объектов электросетевого хозяйства и объектов по производству электрической энергии)	Расчетный срок	П	Фрунзенский
Электрическая подстанция, номинальный класс напряжения которой составляет 110 кВ и выше									
1	58.7	ПС 110 кВ Намыв-2	1 объект	Санкт-Петербург, бульв. Александра Грина, участок 14	И	Охранная зона объектов электроэнергетики (объектов электросетевого хозяйства и объектов по производству электрической энергии)	Первая очередь	П	Василеостровский
2	58.16	ПС 110 кВ Намыв-1	1 объект	Санкт-Петербург, намывные территории Васильевского о-ва	И	Охранная зона объектов электроэнергетики (объектов электросетевого хозяйства и объектов по производству электрической энергии)	Расчетный срок	П	Василеостровский
3	58.68	ПС 110 кВ Завод Светлана № 103	Существующая суммарная мощность трансформаторов - 126,0 МВ•А Реконструкция с переводом в закрытое исполнение	Санкт-Петербург, Светлановский пр., д. 2, литера А	И	Охранная зона объектов электроэнергетики (объектов электросетевого хозяйства и объектов по производству электрической энергии)	Первая очередь	Р	Выборгский
4	58.38	ПС 110 кВ Депо	1 объект	Санкт-Петербург, пос. Парголово, Парашютная ул.	И	Охранная зона объектов электроэнергетики (объектов электросетевого хозяйства и объектов по производству электрической энергии)	Первая очередь	П	Выборгский

1	2	3	4	5	6	7	8	9	10
5	58.23	ПС 110 кВ Пригородная	1 объект	Санкт-Петербург, пос. Парголово, Пригородный	И	Охранная зона объектов электроэнергетики (объектов электросетевого хозяйства и объектов по производству электрической энергии)	Расчетный срок	П	Выборгский
6	58.66	ПС 110 кВ Сосновская № 29	Существующая суммарная мощность трансформаторов - 298,0 МВ•А Реконструкция с заменой оборудования. Перевод в закрытое исполнение	Санкт-Петербург, ул. Обручевых, д. 5, строение Б	И	Охранная зона объектов электроэнергетики (объектов электросетевого хозяйства и объектов по производству электрической энергии)	Первая очередь	Р	Калининский
7	58.67	ПС 110 кВ ПГВ-2 Светлана № 370	Существующая суммарная мощность трансформаторов - 126,0 МВ•А Реконструкция с заменой оборудования	Санкт-Петербург, ул. Хлопина, д. 6, литера А	И	Охранная зона объектов электроэнергетики (объектов электросетевого хозяйства и объектов по производству электрической энергии)	Первая очередь	Р	Калининский
8	58.46	ПС 110 кВ Рубеж № 369	Существующая суммарная мощность трансформаторов - 151,0 МВ•А Реконструкция с заменой оборудования	Санкт-Петербург, пр. Маршала Жукова, д. 38	И	Охранная зона объектов электроэнергетики (объектов электросетевого хозяйства и объектов по производству электрической энергии)	Первая очередь	Р	Кировский
9	58.45	ПС 110 кВ Волхов-Южная № 17	Существующая суммарная мощность трансформаторов - 332,0 МВ•А Реконструкция с заменой оборудования	Санкт-Петербург, ул. Калинина, д. 55, литера А	И	Охранная зона объектов электроэнергетики (объектов электросетевого хозяйства и объектов по производству электрической энергии)	Первая очередь	Р	Кировский
10	58.47	ПС 110 кВ Армалит № 520	Существующая суммарная мощность трансформаторов - 126,0 МВ•А Реконструкция с заменой оборудования	Санкт-Петербург, ул. Трефолева, д. 2, корп. 3, литера А	П	Охранная зона объектов электроэнергетики (объектов электросетевого хозяйства и объектов по производству электрической энергии)	Первая очередь	Р	Кировский

1	2	3	4	5	6	7	8	9	10
11	58.48	ПС 110 кВ Корнеевская № 180	Существующая суммарная мощность трансформаторов - 50,0 МВ•А Реконструкция с заменой оборудования	Санкт-Петербург, ул. Трефолева, участок 138 (у д. 2, литера АУ)	П	Охранная зона объектов электроэнергетики (объектов электросетевого хозяйства и объектов по производству электрической энергии)	Первая очередь	Р	Кировский
12	58.9	ПС 110 кВ Заречье (33-А)	1 объект	Санкт-Петербург, пос. Понтонный, Волховстроевская ул.	И	Охранная зона объектов электроэнергетики (объектов электросетевого хозяйства и объектов по производству электрической энергии)	Первая очередь	П	Колпинский
13	58.21	ПС 110 кВ Металлострой-2	1 объект	Санкт-Петербург, производственная зона Металлострой, Северный проезд	И	Охранная зона объектов электроэнергетики (объектов электросетевого хозяйства и объектов по производству электрической энергии)	Расчетный срок	П	Колпинский
14	58.62	ПС 110 кВ Металлострой № 27	Существующая суммарная мощность трансформаторов - 80,0 МВ•А Реконструкция с заменой оборудования	Санкт-Петербург, пос. Металлострой, производственная зона Металлострой, д. 5, литера АГ	П	Охранная зона объектов электроэнергетики (объектов электросетевого хозяйства и объектов по производству электрической энергии)	Первая очередь	Р	Колпинский
15	58.64	ПС 110 кВ Новоржевская № 46	Существующая суммарная мощность трансформаторов - 141,0 МВ•А Реконструкция с заменой оборудования	Санкт-Петербург, шоссе Революции, д. 51, корп. 3, литера А	И	Охранная зона объектов электроэнергетики (объектов электросетевого хозяйства и объектов по производству электрической энергии)	Первая очередь	Р	Красногвардейский
16	58.63	ПС 110 кВ Ржевка № 24	Существующая суммарная мощность трансформаторов - 80,0 МВ•А Реконструкция с увеличением мощности трансформаторов. Перевод в закрытое исполнение	Санкт-Петербург, Пороховые, ул. Красина, д. 18, литера А	И	Охранная зона объектов электроэнергетики (объектов электросетевого хозяйства и объектов по производству электрической энергии)	Расчетный срок	Р	Красногвардейский

1	2	3	4	5	6	7	8	9	10
17	58.65	ПС 110 кВ Восточная-коммунальная № 92	Существующая суммарная мощность трансформаторов - 151,0 МВ•А Реконструкция с заменой оборудования	Санкт-Петербург, ул. Коммуны, д. 7, литера А	И	Охранная зона объектов электроэнергетики (объектов электросетевого хозяйства и объектов по производству электрической энергии)	Первая очередь	Р	Красногвардейский
18	58.31	ПС 110 кВ 155-А	1 объект	Санкт-Петербург, Лесопарковая ул., севернее д. 29	И	Охранная зона объектов электроэнергетики (объектов электросетевого хозяйства и объектов по производству электрической энергии)	Первая очередь	П	Красногвардейский
19	58.18	ПС 110 кВ Предпортовая	1 объект	Санкт-Петербург, территория предприятия Предпортовый	И	Охранная зона объектов электроэнергетики (объектов электросетевого хозяйства и объектов по производству электрической энергии)	Расчетный срок	П	Красносельский
20	58.50	ПС 110 кВ ЮЗОС № 535	Существующая суммарная мощность трансформаторов - 126,0 МВ•А Реконструкция с заменой оборудования	Санкт-Петербург, Волхонское шоссе, д. 117	И	Охранная зона объектов электроэнергетики (объектов электросетевого хозяйства и объектов по производству электрической энергии)	Первая очередь	Р	Красносельский
21	58.49	ПС 110 кВ Сосновая поляна № 156	Существующая суммарная мощность трансформаторов - 80,0 МВ•А Реконструкция с заменой оборудования	Санкт-Петербург, Петергофское шоссе, д. 73, корп. 3, литера А	П	Охранная зона объектов электроэнергетики (объектов электросетевого хозяйства и объектов по производству электрической энергии)	Первая очередь	Р	Красносельский
22	58.12	ПС 110 кВ Камыши	1 объект	Санкт-Петербург, территория предприятия Предпортовый	И	Охранная зона объектов электроэнергетики (объектов электросетевого хозяйства и объектов по производству электрической энергии)	Первая очередь	П	Красносельский

1	2	3	4	5	6	7	8	9	10
23	58.36	ПС 110 кВ Котлин	1 объект	Санкт-Петербург, г. Кронштадт, Южная Кронштадтская дор.	П	Охранная зона объектов электроэнергетики (объектов электросетевого хозяйства и объектов по производству электрической энергии)	Расчетный срок	П	Кронштадтский
24	58.75	ПС 110 кВ Дюны № 127	Существующая суммарная мощность трансформаторов - 126,0 МВ•А Реконструкция с увеличением мощности трансформаторов. Перевод в закрытое исполнение	Санкт-Петербург, пос. Белоостров, Дюны, Центральная ул., д. 3	И	Охранная зона объектов электроэнергетики (объектов электросетевого хозяйства и объектов по производству электрической энергии)	Расчетный срок	Р	Курортный
25	58.76	ПС 110 кВ Зеленогорская № 41	Существующая суммарная мощность трансформаторов - 80,0 МВ•А Реконструкция с заменой оборудования	Санкт-Петербург, г. Зеленогорск, участок Ленэнерго, д. 8, литера А	И	Охранная зона объектов электроэнергетики (объектов электросетевого хозяйства и объектов по производству электрической энергии)	Первая очередь	Р	Курортный
26	58.33	ПС 110 кВ Солнечная	1 объект	Санкт-Петербург, пос. Репино, Зеленогорское шоссе, д. 4а, литера А	И	Охранная зона объектов электроэнергетики (объектов электросетевого хозяйства и объектов по производству электрической энергии)	Расчетный срок	П	Курортный
27	58.74	ПС 110 кВ Сестрорецк № 95	Существующая суммарная мощность трансформаторов - 50,0 МВ•А Реконструкция с заменой оборудования	Санкт-Петербург, г. Сестрорецк, ул. Инструментальщиков, д. 1, литера А	П	Охранная зона объектов электроэнергетики (объектов электросетевого хозяйства и объектов по производству электрической энергии)	Первая очередь	Р	Курортный
28	58.27	ПС 110 кВ Промзона Белоостров	1 объект	Санкт-Петербург, производственная зона Белоостров, Новое шоссе	П	Охранная зона объектов электроэнергетики (объектов электросетевого хозяйства и объектов по производству электрической энергии)	Расчетный срок	П	Курортный

1	2	3	4	5	6	7	8	9	10
29	58.32	ПС 110 кВ Авиационная	1 объект	Санкт-Петербург, г. Сестрорецк, Авиационная ул., севернее д. 10	И	Охранная зона объектов электроэнергетики (объектов электросетевого хозяйства и объектов по производству электрической энергии)	Расчетный срок	П	Курортный
30	58.60	ПС 110 кВ Тепличный комбинат № 195	Существующая суммарная мощность трансформаторов - 126,0 МВ•А Реконструкция с заменой оборудования	Санкт-Петербург, 5-й Преднортовый проезд, д. 18, литера А	И	Охранная зона объектов электроэнергетики (объектов электросетевого хозяйства и объектов по производству электрической энергии)	Первая очередь	Р	Московский
31	58.22	ПС 110 кВ Гагаринская № 61	1 объект	Санкт-Петербург, пр. Юрия Гагарина, д. 32	И	Охранная зона объектов электроэнергетики (объектов электросетевого хозяйства и объектов по производству электрической энергии)	Первая очередь	П	Московский
32	58.61	ПС 110 кВ Московская № 45	Существующая суммарная мощность трансформаторов - 126,0 МВ•А Реконструкция с заменой оборудования	Санкт-Петербург, Заставская ул., д. 1а, литера А	П	Охранная зона объектов электроэнергетики (объектов электросетевого хозяйства и объектов по производству электрической энергии)	Первая очередь	Р	Московский
33	58.2	ПС 110 кВ Пулковские высоты	1 объект	Санкт-Петербург, Пулковское шоссе, д. 103, литера Д	И	Охранная зона объектов электроэнергетики (объектов электросетевого хозяйства и объектов по производству электрической энергии)	Первая очередь	П	Московский
34	58.13	ПС 110 кВ Баррикада	1 объект	Санкт-Петербург, ул. Крыленко, восточнее д. 4, литера А	Ж4	Охранная зона объектов электроэнергетики (объектов электросетевого хозяйства и объектов по производству электрической энергии)	Первая очередь	П	Невский

1	2	3	4	5	6	7	8	9	10
35	58.1	ПС 110 кВ Троицкая	1 объект	Санкт-Петербург, пр. Обуховской Обороны, д. 120, литера АЯ	И	Охранная зона объектов электроэнергетики (объектов электросетевого хозяйства и объектов по производству электрической энергии)	Первая очередь	П	Невский
36	58.29	ПС 110 кВ 108-А	1 объект	Санкт-Петербург, пр. Большевиков, северо-восточнее д. 52, корп. 3, литера А	И	Охранная зона объектов электроэнергетики (объектов электросетевого хозяйства и объектов по производству электрической энергии)	Расчетный срок	П	Невский
37	58.54	ПС 110 кВ ЛЗТЛ № 54	Существующая суммарная мощность трансформаторов - 80,0 МВ•А Реконструкция с заменой оборудования	Санкт-Петербург, ул. Седова, д. 11, литера АВА	П	Охранная зона объектов электроэнергетики (объектов электросетевого хозяйства и объектов по производству электрической энергии)	Первая очередь	Р	Невский
38	58.59	ПС 110 кВ Усть-Славянка № 80	Существующая суммарная мощность трансформаторов - 50,0 МВ•А Реконструкция с заменой оборудования	Санкт-Петербург, Усть-Славянка, Советский пр., д. 53, корп. 3, литера А	И	Охранная зона объектов электроэнергетики (объектов электросетевого хозяйства и объектов по производству электрической энергии)	Первая очередь	Р	Невский
39	58.58	ПС 110 кВ Завод алюминиевых конструкций № 347	Существующая суммарная мощность трансформаторов - 80,0 МВ•А Реконструкция с заменой оборудования	Санкт-Петербург, Вагонный проезд, д. 2	П	Охранная зона объектов электроэнергетики (объектов электросетевого хозяйства и объектов по производству электрической энергии)	Первая очередь	Р	Невский
40	58.57	ПС 110 кВ Южная водопроводная № 78	Существующая суммарная мощность трансформаторов - 15,0 МВ•А Реконструкция с заменой оборудования	Санкт-Петербург, Мурзинка, Прогонная ул., д. 10, литера А	И	Охранная зона объектов электроэнергетики (объектов электросетевого хозяйства и объектов по производству электрической энергии)	Первая очередь	Р	Невский

1	2	3	4	5	6	7	8	9	10
41	58.28	ПС 110 кВ Караваевская (347-А)	1 объект	Санкт-Петербург, производственная зона Рыбацкое, 3-й Рыбацкий проезд	П	Охранная зона объектов электроэнергетики (объектов электросетевого хозяйства и объектов по производству электрической энергии)	Первая очередь	П	Невский
42	58.55	ПС 110 кВ Мирная № 34	Существующая суммарная мощность трансформаторов - 186,0 МВ•А Реконструкция с заменой оборудования. Перевод в закрытое исполнение	Санкт-Петербург, ул. Ольги Берггольц, д. 32, литера В	П	Охранная зона объектов электроэнергетики (объектов электросетевого хозяйства и объектов по производству электрической энергии)	Первая очередь	Р	Невский
43	58.43	ПС 110 кВ Левашовская № 55	Существующая суммарная мощность трансформаторов - 160,0 МВ•А Реконструкция с заменой оборудования	Санкт-Петербург, Левашовский пр., д. 9	И	Охранная зона объектов электроэнергетики (объектов электросетевого хозяйства и объектов по производству электрической энергии)	Первая очередь	Р	Петроградский
44	58.52	ПС 110 кВ Мартышкино № 502	Существующая суммарная мощность трансформаторов - 20,0 МВ•А Реконструкция с заменой оборудования	Санкт-Петербург, г. Ломоносов, ул. Федюнинского, д. 1а, литера А	И	Охранная зона объектов электроэнергетики (объектов электросетевого хозяйства и объектов по производству электрической энергии)	Первая очередь	Р	Петродворцовый
45	58.8	ПС 110 кВ Бронка	1 объект	Санкт-Петербург, г. Ломоносов, Рыбацкая ул.	ТИ	Охранная зона объектов электроэнергетики (объектов электросетевого хозяйства и объектов по производству электрической энергии)	Первая очередь	П	Петродворцовый
46	58.53	ПС 110 кВ Университет № 196	Существующая суммарная мощность трансформаторов - 80,0 МВ•А Реконструкция с увеличением мощности трансформаторов	Санкт-Петербург, г. Ломоносов, Астрономическая ул., д. 3	И	Охранная зона объектов электроэнергетики (объектов электросетевого хозяйства и объектов по производству электрической энергии)	Первая очередь	Р	Петродворцовый

1	2	3	4	5	6	7	8	9	10
47	58.51	ПС 110 кВ Ломоносовская № 39	Существующая суммарная мощность трансформаторов - 120,0 МВ•А Реконструкция с заменой оборудования	Санкт-Петербург, г. Ломоносов, Михайловская ул., д. 52, литера А	И	Охранная зона объектов электроэнергетики (объектов электросетевого хозяйства и объектов по производству электрической энергии)	Первая очередь	Р	Петродворцовый
48	58.30	ПС 110 кВ Петродворец-2	1 объект	Санкт-Петербург, г. Петергоф, Астрономическая ул., северо-восточнее д. 6б, литера А	И	Охранная зона объектов электроэнергетики (объектов электросетевого хозяйства и объектов по производству электрической энергии)	Расчетный срок	П	Петродворцовый
49	58.34	ПС 110 кВ Красные Зори	1 объект	Санкт-Петербург, пос. Стрельна, Жилгородок № 11, восточнее д. 15	И	Охранная зона объектов электроэнергетики (объектов электросетевого хозяйства и объектов по производству электрической энергии)	Расчетный срок	П	Петродворцовый
50	58.92	ПС 110 кВ Береговая	1 объект	Санкт-Петербург, Приморский район, земельный участок с кадастровым номером 78:34:0415904:1002	ТИ	Охранная зона объектов электроэнергетики (объектов электросетевого хозяйства и объектов по производству электрической энергии)	Первая очередь	П	Приморский
51	58.10	ПС 110 кВ Простор	1 объект	Санкт-Петербург, муниципальный округ Юнтолово, Планерная ул.	И	Охранная зона объектов электроэнергетики (объектов электросетевого хозяйства и объектов по производству электрической энергии)	Первая очередь	П	Приморский
52	58.15	ПС 110 кВ Горская	1 объект	Санкт-Петербург, пос. Лисий Нос, Приморское шоссе (юго-западнее пересечения с Горским ручьем)	И	Охранная зона объектов электроэнергетики (объектов электросетевого хозяйства и объектов по производству электрической энергии)	Расчетный срок	П	Приморский

1	2	3	4	5	6	7	8	9	10
53	58.71	ПС 110 кВ Озеро Долгое № 96	Существующая суммарная мощность трансформаторов - 151,0 МВ•А Реконструкция с увеличением мощности трансформаторов	Санкт-Петербург, ул. Ильюшина, д. 24, литера А	И	Охранная зона объектов электроэнергетики (объектов электросетевого хозяйства и объектов по производству электрической энергии)	Первая очередь	Р	Приморский
54	58.35	ПС 110 кВ Лабораторная	1 объект	Санкт-Петербург, территория особой экономической зоны Новоорловская	П	Охранная зона объектов электроэнергетики (объектов электросетевого хозяйства и объектов по производству электрической энергии)	Первая очередь	П	Приморский
55	58.91	ПС 110 кВ Лисья Гора	1 объект	Санкт-Петербург, пос. Лисий Нос, Приморское шоссе, участок 140	И	Охранная зона объектов электроэнергетики (объектов электросетевого хозяйства и объектов по производству электрической энергии)	Первая очередь	П	Приморский
56	58.70	ПС 110 кВ Стенд № 94	Существующая суммарная мощность трансформаторов - 160,0 МВ•А Реконструкция с заменой оборудования	Санкт-Петербург, Заповедная ул., д. 53, литера Д	И	Охранная зона объектов электроэнергетики (объектов электросетевого хозяйства и объектов по производству электрической энергии)	Первая очередь	Р	Приморский
57	58.73	ПС 110 кВ Дамба-1 № 360	Существующая суммарная мощность трансформаторов - 80,0 МВ•А Реконструкция с увеличением мощности трансформаторов. Перевод в закрытое исполнение	Санкт-Петербург, комплекс защитных сооружений, участок 16	И	Охранная зона объектов электроэнергетики (объектов электросетевого хозяйства и объектов по производству электрической энергии)	Расчетный срок	Р	Приморский
58	58.4	ПС 110 кВ Витебская	1 объект	Санкт-Петербург, пос. Шушары, территория предприятия Ленсоветовское	П	Охранная зона объектов электроэнергетики (объектов электросетевого хозяйства и объектов по производству электрической энергии)	Первая очередь	П	Пушкинский

1	2	3	4	5	6	7	8	9	10
59	58.14	ПС 110 кВ Шушары	1 объект	Санкт-Петербург, пос. Шушары, Пушкинская ул., д. 29, корп. 3, строение 1	И	Охранная зона объектов электроэнергетики (объектов электросетевого хозяйства и объектов по производству электрической энергии)	Первая очередь	П	Пушкинский
60	58.40	ПС 110 кВ Пушкин-Университет	1 объект	Санкт-Петербург, пос. Шушары, территория кампуса ФГБОУ ВО "Санкт-Петербургский государственный университет"	И	Охранная зона объектов электроэнергетики (объектов электросетевого хозяйства и объектов по производству электрической энергии)	Расчетный срок	П	Пушкинский
61	58.20	ПС 110 кВ Спутник № 255	1 объект	Санкт-Петербург, территория города-спутника Южный	Д	Охранная зона объектов электроэнергетики (объектов электросетевого хозяйства и объектов по производству электрической энергии)	Первая очередь	П	Пушкинский
62	58.19	ПС 110 кВ Пушкин-Западная	1 объект	Санкт-Петербург, территория города-спутника Южный	Д	Охранная зона объектов электроэнергетики (объектов электросетевого хозяйства и объектов по производству электрической энергии)	Расчетный срок	П	Пушкинский
63	58.17	ПС 110 кВ Пушкин-Южная промзона	1 объект	Санкт-Петербург, г. Пушкин, Гусарская ул.	П	Охранная зона объектов электроэнергетики (объектов электросетевого хозяйства и объектов по производству электрической энергии)	Расчетный срок	П	Пушкинский
64	58.39	ПС 110 кВ Пушкин-Восточная	1 объект	Санкт-Петербург, пос. Шушары, территория технологической долины ФГБОУ ВО "Санкт-Петербургский государственный университет"	П	Охранная зона объектов электроэнергетики (объектов электросетевого хозяйства и объектов по производству электрической энергии)	Первая очередь	П	Пушкинский

1	2	3	4	5	6	7	8	9	10
65	58.37	ПС 110 кВ Нововолково (44-А)	1 объект	Санкт-Петербург, ул. Самойловой, д. 5	И	Охранная зона объектов электроэнергетики (объектов электросетевого хозяйства и объектов по производству электрической энергии)	Первая очередь	П	Фрунзенский
66	60.2	ПС 110 кВ Локомотивная тяговая	1 объект	Санкт-Петербург, пос. Металлострой, участок ж.д. р. Славянка – ЛЭП	ТИ	Охранная зона объектов электроэнергетики (объектов электросетевого хозяйства и объектов по производству электрической энергии)	Первая очередь	П	Колпинский
67	60.1	ПС 110 кВ Пискаревка тяговая	1 объект	Санкт-Петербург, участок ж.д. Пискаревский пр. – Лапинский пр.	ТИ	Охранная зона объектов электроэнергетики (объектов электросетевого хозяйства и объектов по производству электрической энергии)	Первая очередь	П	Красногвардейский
68	60.3	ПС 110 кВ Шоссейная тяговая № 401	Существующая суммарная мощность трансформаторов - 20,0 МВ•А Реконструкция с увеличением мощности трансформаторов	Санкт-Петербург, участок ж.д. ст. Шоссейная – р. Волковка, участок 1 (от 10 км 800 м до 11 км 450 м)	ТИ	Охранная зона объектов электроэнергетики (объектов электросетевого хозяйства и объектов по производству электрической энергии)	Первая очередь	Р	Московский
Электростанция, установленная электрическая мощность которой составляет 10 МВт и выше									
1	61.14	ЭС АО "КировТЭК"	1 объект	Санкт-Петербург, Кировский район, муниципальный округ Нарвский округ	П	Санитарно-защитная зона объектов по производству электрической и тепловой энергии при сжигании минерального топлива; Охранная зона объектов электроэнергетики (объектов электросетевого хозяйства и объектов по производству электрической энергии)	Первая очередь	П	Кировский

1	2	3	4	5	6	7	8	9	10
2	61.1	ТЭЦ ГКО	Существующая электрическая мощность - 24,9 МВт Реконструкция электростанции	Санкт-Петербург, пр. Обуховской Обороны, д. 120	И	Санитарно-защитная зона объектов по производству электрической и тепловой энергии при сжигании минерального топлива; Охранная зона объектов электроэнергетики (объектов электросетевого хозяйства и объектов по производству электрической энергии)	Первая очередь	Р	Невский
3	61.2	ЭС-2 Центральной ТЭЦ	Существующая электрическая мощность - 23,0 МВт Реконструкция с прекращением выработки электроэнергии	Санкт-Петербург, Новгородская ул., д. 11, литера А	Д	Санитарно-защитная зона объектов по производству электрической и тепловой энергии при сжигании минерального топлива; Охранная зона объектов электроэнергетики (объектов электросетевого хозяйства и объектов по производству электрической энергии)	Первая очередь	Р	Центральный
Объекты в области теплоснабжения									
Источник тепловой энергии тепловой мощностью 50 Гкал/ч и выше									
1	62.2	Котельная Намывные территории Васильевского о-ва	1 объект	Санкт-Петербург, намывные территории Васильевского о-ва	И	Санитарно-защитная зона объектов по производству электрической и тепловой энергии при сжигании минерального топлива	Расчетный срок	П	Василеостровский
2	62.16	Котельная пос. Парголово	1 объект	Санкт-Петербург, пос. Парголово, Михайловская дор.	Ж4	Санитарно-защитная зона объектов по производству электрической и тепловой энергии при сжигании минерального топлива	Первая очередь	П	Выборгский

1	2	3	4	5	6	7	8	9	10
3	62.40	Котельная Парнас	Существующая тепловая мощность - 729,1 Гкал/ч Реконструкция с изменением тепловой мощности	Санкт-Петербург, 3-й Верхний пер., д. 10	И	Санитарно-защитная зона объектов по производству электрической и тепловой энергии при сжигании минерального топлива	Первая очередь	Р	Выборгский
4	62.15	Котельная Светлана	1 объект	Санкт-Петербург, пр. Тореза, южнее д. 68	И	Санитарно-защитная зона объектов по производству электрической и тепловой энергии при сжигании минерального топлива	Первая очередь	П	Выборгский
5	62.41	Котельная Парнас-4	Существующая тепловая мощность - 393,1 Гкал/ч Реконструкция с изменением тепловой мощности	Санкт-Петербург, 8-й Верхний пер., д. 6	И	Санитарно-защитная зона объектов по производству электрической и тепловой энергии при сжигании минерального топлива	Первая очередь	Р	Выборгский
6	62.44	Гражданская котельная	Существующая тепловая мощность - 210,0 Гкал/ч Реконструкция с изменением тепловой мощности	Санкт-Петербург, пр. Непокорённых, д. 17, корп. 2	И	Санитарно-защитная зона объектов по производству электрической и тепловой энергии при сжигании минерального топлива	Первая очередь	Р	Калининский
7	62.43	Котельная Политехническая	Существующая тепловая мощность - 282,6 Гкал/ч Реконструкция с изменением тепловой мощности	Санкт-Петербург, Гжатская ул., д. 24	И	Санитарно-защитная зона объектов по производству электрической и тепловой энергии при сжигании минерального топлива	Первая очередь	Р	Калининский
8	62.51	4-Кировская котельная	Существующая тепловая мощность - 97,8 Гкал/ч Реконструкция с изменением тепловой мощности. Переход на использование в качестве основного топлива природного газа	Санкт-Петербург, Двинская ул., д. 14, корп. 2	И	Санитарно-защитная зона объектов по производству электрической и тепловой энергии при сжигании минерального топлива	Первая очередь	Р	Кировский

1	2	3	4	5	6	7	8	9	10
9	62.60	Котельная на ул. Богайчука, д. 3	Существующая тепловая мощность - 34,0 Гкал/ч Реконструкция с изменением тепловой мощности	Санкт-Петербург, пос. Металлострой, ул. Богайчука, д. 3, литера А	И	Санитарно-защитная зона объектов по производству электрической и тепловой энергии при сжигании минерального топлива	Первая очередь	Р	Колпинский
10	62.7	Котельная БТЭЦ-2	1 объект	Санкт-Петербург, г. Колпино, Ижорский завод, д. 59, литера ВД	И	Санитарно-защитная зона объектов по производству электрической и тепловой энергии при сжигании минерального топлива	Первая очередь	П	Колпинский
11	62.72	Котельная Севастьянова, участок 3	1 объект	Санкт-Петербург, пос. Понтонный, ул. Севастьянова, участок 3	СПЗ	Санитарно-защитная зона объектов по производству электрической и тепловой энергии при сжигании минерального топлива	Расчетный срок	П	Колпинский
12	62.46	Котельная Пискаревская	Существующая тепловая мощность - 288,5 Гкал/ч Реконструкция с изменением тепловой мощности	Санкт-Петербург, Шафировский пр., д. 10	И	Санитарно-защитная зона объектов по производству электрической и тепловой энергии при сжигании минерального топлива	Расчетный срок	Р	Красногвардейский
13	62.45	Котельная Северомуринская	Существующая тепловая мощность - 288,5 Гкал/ч Реконструкция с изменением тепловой мощности	Санкт-Петербург, Мурино, д. 11	И	Санитарно-защитная зона объектов по производству электрической и тепловой энергии при сжигании минерального топлива	Первая очередь	Р	Красногвардейский
14	62.66	2-Красногвардейская котельная	Существующая тепловая мощность - 137,0 Гкал/ч Реконструкция с изменением тепловой мощности	Санкт-Петербург, пр. Металлистов, д. 60, литера А	И	Санитарно-защитная зона объектов по производству электрической и тепловой энергии при сжигании минерального топлива	Первая очередь	Р	Красногвардейский

1	2	3	4	5	6	7	8	9	10
15	62.4	Котельная Ручьи	1 объект	Санкт-Петербург, Ручьи, участок 40	Д	Санитарно-защитная зона объектов по производству электрической и тепловой энергии при сжигании минерального топлива	Первая очередь	П	Красногвардейский
16	62.33	4-Красногвардейская котельная	Существующая тепловая мощность - 147,1 Гкал/ч Реконструкция с изменением тепловой мощности	Санкт-Петербург, Екатерининский пр., д. 7	И	Санитарно-защитная зона объектов по производству электрической и тепловой энергии при сжигании минерального топлива	Первая очередь	Р	Красногвардейский
17	62.37	4-Красносельская котельная	Существующая тепловая мощность - 275,3 Гкал/ч Реконструкция с изменением тепловой мощности	Санкт-Петербург, ул. Пионерстроя, д. 19	П	Санитарно-защитная зона объектов по производству электрической и тепловой энергии при сжигании минерального топлива	Первая очередь	Р	Красносельский
18	62.38	6-Красносельская котельная	Существующая тепловая мощность - 56,6 Гкал/ч Реконструкция с изменением тепловой мощности	Санкт-Петербург, Торики, ул. Политрука Пасечника, д. 16, корп. 4	РТ	Санитарно-защитная зона объектов по производству электрической и тепловой энергии при сжигании минерального топлива	Первая очередь	Р	Красносельский
19	62.35	1-Красносельская котельная	Существующая тепловая мощность - 80,8 Гкал/ч Реконструкция с изменением тепловой мощности	Санкт-Петербург, г. Красное Село, ул. Лермонтова, д. 5	И	Санитарно-защитная зона объектов по производству электрической и тепловой энергии при сжигании минерального топлива	Первая очередь	Р	Красносельский
20	62.39	8-Красносельская котельная	Существующая тепловая мощность - 148,5 Гкал/ч Реконструкция с изменением тепловой мощности	Санкт-Петербург, г. Красное Село, Кингисеппское шоссе, д. 55	П	Санитарно-защитная зона объектов по производству электрической и тепловой энергии при сжигании минерального топлива	Первая очередь	Р	Красносельский

1	2	3	4	5	6	7	8	9	10
21	62.36	2-Красносельская котельная	Существующая тепловая мощность - 147,1 Гкал/ч Реконструкция с изменением тепловой мощности	Санкт-Петербург, Авангардная ул., д. 17	И	Санитарно-защитная зона объектов по производству электрической и тепловой энергии при сжигании минерального топлива	Расчетный срок	Р	Красносельский
22	62.26	5-Красносельская котельная	Существующая тепловая мощность - 25,0 Гкал/ч Реконструкция с изменением тепловой мощности	Санкт-Петербург, Геологическая ул., д. 79, корп. 2, литера Д	И	Санитарно-защитная зона объектов по производству электрической и тепловой энергии при сжигании минерального топлива	Первая очередь	Р	Красносельский
23	62.28	Котельная Предпортовый	Существующая тепловая мощность - 37,0 Гкал/ч Реконструкция с изменением тепловой мощности	Санкт-Петербург, пр. Ветеранов, д. 186, корп. 5, сооружение 1	И	Санитарно-защитная зона объектов по производству электрической и тепловой энергии при сжигании минерального топлива	Первая очередь	Р	Красносельский
24	62.54	Западная котельная г. Кронштадт	Существующая тепловая мощность - 42,3 Гкал/ч Реконструкция с изменением тепловой мощности	Санкт-Петербург, г. Кронштадт, Кронштадтское шоссе, д. 15	И	Санитарно-защитная зона объектов по производству электрической и тепловой энергии при сжигании минерального топлива	Первая очередь	Р	Кронштадтский
25	62.53	Котельная Цитадельская г. Кронштадт	Существующая тепловая мощность - 131,4 Гкал/ч Реконструкция с изменением тепловой мощности	Санкт-Петербург, г. Кронштадт, Цитадельское шоссе, д. 5	И	Санитарно-защитная зона объектов по производству электрической и тепловой энергии при сжигании минерального топлива	Первая очередь	Р	Кронштадтский
26	62.18	Котельная ул. Авиационная	1 объект	Санкт-Петербург, г. Сестрорецк, Авиационная ул., участок 1 (аэродром Горская)	Ж2	Санитарно-защитная зона объектов по производству электрической и тепловой энергии при сжигании минерального топлива	Расчетный срок	П	Курортный

1	2	3	4	5	6	7	8	9	10
27	62.9	Котельная на Пулковском шоссе	1 объект	Санкт-Петербург, Пулковское шоссе, участок 99, кадастровый номер 78:14:0772303:3810	И	Санитарно-защитная зона объектов по производству электрической и тепловой энергии при сжигании минерального топлива	Первая очередь	П	Московский
28	62.70	Котельная Пулковское шоссе, участок 100	Существующая тепловая мощность - 17,0 Гкал/ч Теплоснабжение потребителей	Санкт-Петербург, муниципальный округ Пулковский меридиан, Пулковское шоссе, сооружение 69/1	И	Санитарно-защитная зона объектов по производству электрической и тепловой энергии при сжигании минерального топлива	Первая очередь	Р	Московский
29	62.24	Котельная ООО "Ориент Бридж"	Существующая тепловая мощность - 234,0 Гкал/ч Реконструкция с изменением тепловой мощности	Санкт-Петербург, Пулковское шоссе, д. 19, литера З	И	Санитарно-защитная зона объектов по производству электрической и тепловой энергии при сжигании минерального топлива	Первая очередь	Р	Московский
30	62.55	Котельная Пулковская	Существующая тепловая мощность - 135,0 Гкал/ч Реконструкция с изменением тепловой мощности	Санкт-Петербург, Штурманская ул., д. 8	И	Санитарно-защитная зона объектов по производству электрической и тепловой энергии при сжигании минерального топлива	Первая очередь	Р	Московский
31	62.32	4-Московская котельная	Существующая тепловая мощность - 147,5 Гкал/ч Реконструкция с изменением тепловой мощности	Санкт-Петербург, Пулковское шоссе, д. 89, корп. 2	И	Санитарно-защитная зона объектов по производству электрической и тепловой энергии при сжигании минерального топлива	Первая очередь	Р	Московский
32	62.31	3-Московская котельная	Существующая тепловая мощность - 278,5 Гкал/ч Реконструкция с изменением тепловой мощности	Санкт-Петербург, Предпортовая ул., д. 2, литера А	И	Санитарно-защитная зона объектов по производству электрической и тепловой энергии при сжигании минерального топлива	Первая очередь	Р	Московский

1	2	3	4	5	6	7	8	9	10
33	62.34	2-Правобережная котельная	Существующая тепловая мощность - 438,5 Гкал/ч Реконструкция с изменением тепловой мощности	Санкт-Петербург, ул. Ванеева, д. 3	И	Санитарно-защитная зона объектов по производству электрической и тепловой энергии при сжигании минерального топлива	Расчетный срок	Р	Невский
34	62.30	2-Невская котельная	Существующая тепловая мощность - 50,2 Гкал/ч Реконструкция с изменением тепловой мощности	Санкт-Петербург, Ивановская ул., д. 36а, литера А	И	Санитарно-защитная зона объектов по производству электрической и тепловой энергии при сжигании минерального топлива	Первая очередь	Р	Невский
35	62.22	Котельная бывшего завода Пигмент	Существующая тепловая мощность - 20,0 Гкал/ч Реконструкция с изменением тепловой мощности	Санкт-Петербург, Октябрьская наб., д. 38, литера АН	Ж4	Санитарно-защитная зона объектов по производству электрической и тепловой энергии при сжигании минерального топлива	Первая очередь	Р	Невский
36	62.25	1-Невская котельная	Существующая тепловая мощность - 33,0 Гкал/ч Реконструкция с изменением тепловой мощности	Санкт-Петербург, ул. Ольминского, д. 25, литера А	Д	Санитарно-защитная зона объектов по производству электрической и тепловой энергии при сжигании минерального топлива	Первая очередь	Р	Невский
37	62.56	Котельная на ул. Льва Толстого, д. 6	Существующая тепловая мощность - 55,3 Гкал/ч Реконструкция с изменением тепловой мощности	Санкт-Петербург, ул. Льва Толстого, д. 6, корп. 2, литера А	И	Санитарно-защитная зона объектов по производству электрической и тепловой энергии при сжигании минерального топлива	Первая очередь	Р	Петроградский
38	62.47	Котельная Приморская	Существующая тепловая мощность - 438,3 Гкал/ч Реконструкция с изменением тепловой мощности	Санкт-Петербург, ул. Оптиков, д. 6	И	Санитарно-защитная зона объектов по производству электрической и тепловой энергии при сжигании минерального топлива	Первая очередь	Р	Приморский

1	2	3	4	5	6	7	8	9	10
39	62.27	Котельная Каменка	Существующая тепловая мощность - 37,0 Гкал/ч Реконструкция с изменением тепловой мощности	Санкт-Петербург, пр. Королёва, Комендантский пр.	И	Санитарно-защитная зона объектов по производству электрической и тепловой энергии при сжигании минерального топлива	Первая очередь	Р	Приморский
40	62.48	Коломяжская котельная	Существующая тепловая мощность - 629,1 Гкал/ч Реконструкция с изменением тепловой мощности	Санкт-Петербург, Автобусная ул., д. 9	И	Санитарно-защитная зона объектов по производству электрической и тепловой энергии при сжигании минерального топлива	Первая очередь	Р	Приморский
41	62.8	Котельная Новая Каменка	1 объект	Санкт-Петербург, муниципальный округ Коломяги, Пригородный	И	Санитарно-защитная зона объектов по производству электрической и тепловой энергии при сжигании минерального топлива	Первая очередь	П	Приморский
42	62.21	Котельная ЖК Юнтолово	1 объект	Санкт-Петербург, производственная зона Конная Лахта, Суздальское шоссе	П	Санитарно-защитная зона объектов по производству электрической и тепловой энергии при сжигании минерального топлива	Первая очередь	П	Приморский
43	62.50	Котельная Молодёжная	Существующая тепловая мощность - 288,5 Гкал/ч Реконструкция с изменением тепловой мощности	Санкт-Петербург, Серебристый бульв., д. 2	И	Санитарно-защитная зона объектов по производству электрической и тепловой энергии при сжигании минерального топлива	Первая очередь	Р	Приморский
44	62.10	Котельная на Вазаском пер.	1 объект	Санкт-Петербург, муниципальный округ Черная речка, Вазаский пер.	Ж4	Санитарно-защитная зона объектов по производству электрической и тепловой энергии при сжигании минерального топлива	Первая очередь	П	Приморский

1	2	3	4	5	6	7	8	9	10
45	62.5	Котельная Лисий Нос	1 объект	Санкт-Петербург, пос. Лисий Нос, Приморское шоссе (юго-западнее пересечения с Горским ручьем)	И	Санитарно-защитная зона объектов по производству электрической и тепловой энергии при сжигании минерального топлива	Расчетный срок	П	Приморский
46	62.69	Котельная Лахта-2,3	1 объект	Санкт-Петербург, муниципальный округ Лахта-Ольгино, Полевая дор.	И	Санитарно-защитная зона объектов по производству электрической и тепловой энергии при сжигании минерального топлива	Первая очередь	П	Приморский
47	62.13	Котельная Детскосельская	1 объект	Санкт-Петербург, пос. Шушары, Ям-Ижорское шоссе	С1	Санитарно-защитная зона объектов по производству электрической и тепловой энергии при сжигании минерального топлива	Первая очередь	П	Пушкинский
48	62.19	Котельная город-спутник Южный-2	1 объект	Санкт-Петербург, г. Пушкин	Д	Санитарно-защитная зона объектов по производству электрической и тепловой энергии при сжигании минерального топлива	Первая очередь	П	Пушкинский
49	62.71	Котельная Детскосельская, участок 158	1 объект	Санкт-Петербург, пос. Шушары, территория сельскохозяйственного предприятия Детскосельское, участок 158 (Центральный)	Д	Санитарно-защитная зона объектов по производству электрической и тепловой энергии при сжигании минерального топлива	Первая очередь	П	Пушкинский
50	62.57	2-Пушкинская котельная	Существующая тепловая мощность - 142,5 Гкал/ч Реконструкция с изменением тепловой мощности	Санкт-Петербург, г. Пушкин, Автомобильная ул., д. 4, корп. 2, литера А	П	Санитарно-защитная зона объектов по производству электрической и тепловой энергии при сжигании минерального топлива	Первая очередь	Р	Пушкинский

1	2	3	4	5	6	7	8	9	10
51	62.6	Котельная Кокколево	1 объект	Санкт-Петербург, пос. Шушары	И	Санитарно-защитная зона объектов по производству электрической и тепловой энергии при сжигании минерального топлива	Первая очередь	П	Пушкинский
52	62.52	6-Пушкинская котельная	Существующая тепловая мощность - 103,7 Гкал/ч Реконструкция с изменением тепловой мощности	Санкт-Петербург, г. Пушкин, Кузьминское шоссе, д. 64	И	Санитарно-защитная зона объектов по производству электрической и тепловой энергии при сжигании минерального топлива	Первая очередь	Р	Пушкинский
53	62.1	Котельная город-спутник Южный-1	1 объект	Санкт-Петербург, г. Пушкин	Д	Санитарно-защитная зона объектов по производству электрической и тепловой энергии при сжигании минерального топлива	Расчетный срок	П	Пушкинский
54	62.3	Котельная ПК Шушары	1 объект	Санкт-Петербург, пос. Шушары, Пушкинская ул.	И	Санитарно-защитная зона объектов по производству электрической и тепловой энергии при сжигании минерального топлива	Первая очередь	П	Пушкинский
55	62.12	Котельная город-спутник Южный-4	1 объект	Санкт-Петербург, г. Пушкин, Лесное	И	Санитарно-защитная зона объектов по производству электрической и тепловой энергии при сжигании минерального топлива	Первая очередь	П	Пушкинский
56	62.23	Котельная Шушары-Детскосельский	Существующая тепловая мощность - 19,5 Гкал/ч Реконструкция с изменением тепловой мощности	Санкт-Петербург, пос. Шушары, Детскосельский, Центральная ул., д. 41, литера А	И	Санитарно-защитная зона объектов по производству электрической и тепловой энергии при сжигании минерального топлива	Первая очередь	Р	Пушкинский

1	2	3	4	5	6	7	8	9	10
57	62.29	Котельная Нижние Шушары	Существующая тепловая мощность - 42,5 Гкал/ч Реконструкция с изменением тепловой мощности	Санкт-Петербург, пос. Шушары, Школьная ул., д. 56, литера А	Ж4	Санитарно-защитная зона объектов по производству электрической и тепловой энергии при сжигании минерального топлива	Расчетный срок	Р	Пушкинский
58	62.20	Котельная город-спутник Южный-3	1 объект	Санкт-Петербург, г. Пушкин	Д	Санитарно-защитная зона объектов по производству электрической и тепловой энергии при сжигании минерального топлива	Расчетный срок	П	Пушкинский
59	62.17	Котельная на ул. Тосина	1 объект	Санкт-Петербург, Тосина ул., участок 15	И	Санитарно-защитная зона объектов по производству электрической и тепловой энергии при сжигании минерального топлива	Первая очередь	П	Фрунзенский
Тепловая перекачивающая насосная станция (отдельно стоящая) производительностью 50000 куб.м/сутки и выше									
1	63.11	Тепловая насосная перекачивающая станция Шкапина	Производительность - 115200 куб.м/сутки Реконструкция с изменением производительности	Санкт-Петербург, ул. Шкапина, д. 14, литера А	И	-	Расчетный срок	Р	Адмиралтейский
2	63.6	Тепловая насосная перекачивающая станция Введенская	Производительность – 90000 куб.м./сутки. Реконструкция насосной станции подкачки (по обратному трубопроводу р/с Соединительная), расположенной в здании выведенной из эксплуатации ЭС-3 ЦТЭЦ. Реконструкция с изменением производительности	Санкт-Петербург, наб. р. Фонтанки, д. 104, корп. 2, литера Б	Д	-	Первая очередь	Р	Адмиралтейский

1	2	3	4	5	6	7	8	9	10
3	63.10	Тепловая насосная перекачивающая станция ПТО	Производительность - 60000 куб.м/сутки Реконструкция с изменением производительности	Санкт-Петербург, Митрофаньевское шоссе, д. 2, корп. 1, литера К (помещение 3Н)	ТИ	-	Расчетный срок	Р	Адмиралтейский
4	63.5	Тепловая насосная перекачивающая станция Парусная	Производительность - 220800 куб.м/сутки Реконструкция с изменением производительности	Санкт-Петербург, Парусная ул., д. 2, литера А	И	-	Первая очередь	Р	Василеостровский
5	63.9	Тепловая насосная перекачивающая станция Дачное	Производительность - 189600 куб.м/сутки Реконструкция с изменением производительности	Санкт-Петербург, пр. Стачек, д. 114	И	-	Расчетный срок	Р	Кировский
6	63.3	Тепловая насосная перекачивающая станция Ржевская	1 объект	Санкт-Петербург, ул. Коммуны, южнее д. 7, литера А	И	-	Расчетный срок	П	Красногвардейский
7	63.2	Тепловая насосная перекачивающая станция Обуховская	1 объект	Санкт-Петербург, Мурзинка, Прогонная ул. (севернее д. 7, литера А)	И	-	Первая очередь	П	Невский
8	63.8	Тепловая насосная перекачивающая станция Пороховская	Производительность - 240000 куб.м/сутки Реконструкция с изменением производительности	Санкт-Петербург, ул. Дыбенко, д. 31, литера А	И	-	Расчетный срок	Р	Невский
9	63.4	Тепловая насосная перекачивающая станция Новоорловская	1 объект	Санкт-Петербург, ул. Академика Харитона, участок 3	Р2	-	Первая очередь	П	Приморский
10	63.1	Тепловая насосная перекачивающая станция Софийская	1 объект	Санкт-Петербург, ул. Димитрова (северо-западнее д. 77, литера А, по Софийской ул.)	И	-	Первая очередь	П	Фрунзенский

1	2	3	4	5	6	7	8	9	10
11	63.7	Тепловая насосная перекачивающая станция Московская	Производительность – 72000 куб.м./сутки. Реконструкция для обеспечения возможности понижения температуры теплоносителя на выходе НПС (трансформация температурного графика) Реконструкция с установкой дополнительных насосов смешения для перехода с повышенного температурного графика 165/700 С к проектному температурному графику 150/700 С	Санкт-Петербург, М. Балканская ул., д. 7, литера А	И	-	Расчетный срок	Р	Фрунзенский
Теплопровод магистральный диаметром 1000 мм и выше									
1	64.60	Северная ТЭЦ-14 тепломагистраль от ТК-21 до ТК-50	Протяженность - 3,3 км Реконструкция с увеличением диаметра	-	-	Охранная зона тепловых сетей	Расчетный срок	Р	Адмиралтейский, Кировский
2	64.48	Северная ТЭЦ-15 тепломагистраль от ТЭЦ до ТК-134	Протяженность - 4,2 км Реконструкция с увеличением диаметра	-	-	Охранная зона тепловых сетей	Расчетный срок	Р	Адмиралтейский, Московский
3	64.44	Восточная тепломагистраль от ТЭЦ до ТК-3	Протяженность - 0,7 км Реконструкция тепловых сетей	-	-	Охранная зона тепловых сетей	Расчетный срок	Р	Василеостровский
4	64.28	Наличная тепломагистраль	Протяженность - 2,2 км Реконструкция с увеличением диаметра	-	-	Охранная зона тепловых сетей	Первая очередь	Р	Василеостровский
5	64.33	Теплопровод магистральный по пр. Энгельса от ТК-168 по пр. Просвещения к ТК-2 у ст. метро "Проспект Просвещения"	Протяженность - 0,2 км Реконструкция с увеличением диаметра	-	-	Охранная зона тепловых сетей	Первая очередь	Р	Выборгский
6	64.50	Суздальская тепломагистраль от ТЭЦ до гр. раздела с ГУП ТЭК	Протяженность - 10,5 км Реконструкция тепловых сетей	-	-	Охранная зона тепловых сетей	Первая очередь	Р	Выборгский, Калининский
7	64.37	Тепломагистраль между котельной Гражданская и ТЭЦ-17	Протяженность - 0,6 км	-	-	Охранная зона тепловых сетей	Первая очередь	П	Калининский
8	64.67	Полюстровская тепломагистраль от ТЭЦ-17 до ТК-10	Протяженность - 0,1 км Реконструкция с увеличением диаметра	-	-	Охранная зона тепловых сетей	Первая очередь	Р	Калининский

1	2	3	4	5	6	7	8	9	10
9	64.66	Полюстровская тепломагистраль от ТК-11 до ТК-15	Протяженность - 0,5 км Реконструкция с увеличением диаметра	-	-	Охранная зона тепловых сетей	Первая очередь	Р	Калининский
10	64.68	Полюстровская тепломагистраль от ТК-5 до ТК-11	Протяженность - 0,5 км Реконструкция с увеличением диаметра	-	-	Охранная зона тепловых сетей	Первая очередь	Р	Калининский
11	64.69	Полюстровская тепломагистраль от ТК-3 до ТК-5	Протяженность - 0,3 км Реконструкция с увеличением диаметра	-	-	Охранная зона тепловых сетей	Первая очередь	Р	Калининский
12	64.41	Полюстровская тепломагистраль от ТК-15 до ТК-22а	Протяженность - 0,5 км Реконструкция с увеличением диаметра	-	-	Охранная зона тепловых сетей	Первая очередь	Р	Калининский
13	64.47	Тепловая сеть Кондратьевская	Протяженность - 1,5 км Реконструкция с увеличением диаметра	-	-	Охранная зона тепловых сетей	Первая очередь	Р	Калининский
14	64.40	Северная ТЭЦ-14 тепломагистраль от ТЭЦ-14 до ТК-21	Протяженность - 3,0 км Реконструкция с увеличением диаметра	-	-	Охранная зона тепловых сетей	Расчетный срок	Р	Кировский
15	64.43	3-я Южная тепломагистраль от НПС Дачная до ТК-1 (р/с Ульянка)	Протяженность - 2,2 км Реконструкция тепловых сетей	-	-	Охранная зона тепловых сетей	Расчетный срок	Р	Кировский
16	64.42	3-я Южная тепломагистраль от ТЭЦ до НПС Дачная 2Ду 1000 мм	Протяженность - 3,7 км Реконструкция тепловых сетей	-	-	Охранная зона тепловых сетей	Расчетный срок	Р	Кировский
17	64.61	Автовская тепломагистраль от ТК-8 до ТК-11	Протяженность - 0,1 км Реконструкция с увеличением диаметра	-	-	Охранная зона тепловых сетей	Первая очередь	Р	Кировский
18	64.52	Приморская тепломагистраль от ТЭЦ до ТК-1 (р/с Маршала Жукова)	Протяженность - 3,8 км Реконструкция тепловых сетей	-	-	Охранная зона тепловых сетей	Расчетный срок	Р	Кировский, Красносельский
19	64.29	Теплопровод магистральный от ГСР ТЭЦ на участке от ТК-130 до ТК-94	Протяженность - 1,6 км Реконструкция с увеличением диаметра	-	-	Охранная зона тепловых сетей	Первая очередь	Р	Колпинский
20	64.39	Теплопровод магистральный	Протяженность - 0,8 км	-	-	Охранная зона тепловых сетей	Первая очередь	П	Колпинский
21	64.64	Рыбацкая тепломагистраль	Протяженность - 0,4 км Реконструкция с увеличением диаметра	-	-	Охранная зона тепловых сетей	Первая очередь	Р	Колпинский
22	64.63	Рыбацкая тепломагистраль от УС-1а до УВ-3	Протяженность - 0,7 км Реконструкция с увеличением диаметра	-	-	Охранная зона тепловых сетей	Первая очередь	Р	Колпинский
23	64.65	Рыбацкая тепломагистраль от УВ-4 до УВ-10	Протяженность - 2,4 км Реконструкция с увеличением диаметра	-	-	Охранная зона тепловых сетей	Первая очередь	Р	Колпинский, Невский

1	2	3	4	5	6	7	8	9	10
24	64.2	Обуховская тепломагистраль	Протяженность - 3,8 км	-	-	Охранная зона тепловых сетей	Первая очередь	П	Колпинский, Невский, Фрунзенский
25	64.70	Фрунзенская тепломагистраль от Южной ТЭЦ до приямка 3	Протяженность - 2,6 км Реконструкция тепловых сетей	-	-	Охранная зона тепловых сетей	Первая очередь	Р	Колпинский, Пушкинский, Фрунзенский
26	64.45	Московская тепломагистраль от ТЭЦ до павильона 1	Протяженность - 3,0 км Реконструкция тепловых сетей	-	-	Охранная зона тепловых сетей	Расчетный срок	Р	Колпинский, Пушкинский, Фрунзенский
27	64.49	Софийская тепломагистраль от врезки в т/м Фрунзенская до ТК-10	Протяженность - 1,1 км Реконструкция тепловых сетей	-	-	Охранная зона тепловых сетей	Первая очередь	Р	Колпинский, Пушкинский, Фрунзенский
28	64.6	Теплопровод магистральный от Правобережной тепломагистрали к ТПНС Ржевская	Протяженность - 0,1 км	-	-	Охранная зона тепловых сетей	Расчетный срок	П	Красногвардейский
29	64.36	Закольцовочная т/м Ржевка-Пороховые от ТК-94 по ул. Коллонтай до т/м по Ленской ул. – ул. Коммуны	Протяженность - 1,7 км	-	-	Охранная зона тепловых сетей	Первая очередь	П	Красногвардейский, Невский
30	64.4	Правобережная тепломагистраль от Товарищеского пр. до Ленской ул.	Протяженность - 4,2 км	-	-	Охранная зона тепловых сетей	Расчетный срок	П	Красногвардейский, Невский
31	64.23	Теплопровод магистральный по пр. Ветеранов и далее по ул. Партизана Германа от Андреевского пер. до ул. Здоровцева	Протяженность - 1,5 км Реконструкция с увеличением диаметра	-	-	Охранная зона тепловых сетей	Первая очередь	Р	Красносельский
32	64.1	Теплопровод магистральный от тепловой сети ул. Доблести и тепловой сети ул. Маршала Казакова	Протяженность - 0,5 км	-	-	Охранная зона тепловых сетей	Первая очередь	П	Красносельский
33	64.13	Теплопровод магистральный по ул. Доблести от ул. Маршала Захарова до Андреевского пер.	Протяженность - 2,1 км	-	-	Охранная зона тепловых сетей	Первая очередь	П	Красносельский
34	64.30	2-я Южная тепломагистраль от ТЭЦ до тепловой камеры-15а	Протяженность - 1,1 км Реконструкция без изменения диаметра	-	-	Охранная зона тепловых сетей	Первая очередь	Р	Московский
35	64.59	Московская тепломагистраль от павильона 3 до ТК-35	Протяженность - 1,0 км Реконструкция с увеличением диаметра	-	-	Охранная зона тепловых сетей	Расчетный срок	Р	Московский, Фрунзенский

1	2	3	4	5	6	7	8	9	10
36	64.54	Теплопровод магистральный по ул. Ворошилова, ул. Латышских Стрелков, Товарищеский пр., ул. Коллонтай от ТК-2396 до ТК-94	Протяженность - 3,7 км Реконструкция с увеличением диаметра	-	-	Охранная зона тепловых сетей	Первая очередь	Р	Невский
37	64.9	Теплопровод магистральный от тепломагистрали, проходящей вдоль Запорожской ул. к ТПНС Обуховская	Протяженность - 0,1 км	-	-	Охранная зона тепловых сетей	Первая очередь	П	Невский
38	64.3	Правобережная тепломагистраль от ТЭЦ-5 до соединения с тепловыми сетями г. Кудрово	Протяженность - 2,7 км	-	-	Охранная зона тепловых сетей	Первая очередь	П	Невский
39	64.58	Теплопровод магистральный по ул. Дыбенко от ТК-60 до ТК-30 (в районе пересечения ул. Дыбенко и Искровского пр.)	Протяженность - 0,9 км Реконструкция с увеличением диаметра	-	-	Охранная зона тепловых сетей	Первая очередь	Р	Невский
40	64.56	Теплопровод магистральный от ТК-7А до ТК-1 (в районе пересечения ул. Коллонтай и Искровского пр.)	Протяженность - 0,4 км Реконструкция с увеличением диаметра	-	-	Охранная зона тепловых сетей	Первая очередь	Р	Невский
41	64.55	Теплопровод магистральный от котельной 2-я Правобережная, ул. Ванеева, д. 3 до ТК-7а	Протяженность - 0,8 км Реконструкция с увеличением диаметра	-	-	Охранная зона тепловых сетей	Первая очередь	Р	Невский
42	64.15	Теплопровод магистральный от Правобережной тепломагистрали к ТНПС Прохоровская	Протяженность - 1,0 км	-	-	Охранная зона тепловых сетей	Первая очередь	П	Невский
43	64.26	Пороховская тепломагистраль от ТНПС Пороховская до ул. Подвойского	Протяженность - 1,1 км Реконструкция с увеличением диаметра	-	-	Охранная зона тепловых сетей	Расчетный срок	Р	Невский
44	64.14	Правобережная тепломагистраль от ответвления на г. Кудрово до Товарищеского пр.	Протяженность - 1,2 км	-	-	Охранная зона тепловых сетей	Первая очередь	П	Невский
45	64.27	Пороховская тепломагистраль от ул. Подвойского до павильона "Красный"	Протяженность - 1,5 км Реконструкция с увеличением диаметра	-	-	Охранная зона тепловых сетей	Первая очередь	Р	Невский

1	2	3	4	5	6	7	8	9	10
46	64.57	Теплопровод магистральный по Искровскому пр. от ТК-1 до ТК-38	Протяженность - 1,4 км Реконструкция с увеличением диаметра	-	-	Охранная зона тепловых сетей	Первая очередь	Р	Невский
47	64.19	Пороховская тепломагистраль	Протяженность - 3,0 км Реконструкция с увеличением диаметра	-	-	Охранная зона тепловых сетей	Первая очередь	Р	Невский
48	64.22	Теплопровод магистральный по пр. Испытателей от узла 2К2 по пр. Испытателей до ул. Маршала Новикова	Протяженность - 0,2 км Реконструкция с увеличением диаметра	-	-	Охранная зона тепловых сетей	Первая очередь	Р	Приморский
49	64.34	Теплопровод магистральный вдоль Парашютной ул. от котельной Коломяжская до Шуваловского пр.	Протяженность - 0,9 км Реконструкция с увеличением диаметра	-	-	Охранная зона тепловых сетей	Первая очередь	Р	Приморский
50	64.7	Теплопровод магистральный от тепломагистрали по Орлово-Денисовскому пр. к ТНПС Новоорловская	Протяженность - 0,2 км	-	-	Охранная зона тепловых сетей	Первая очередь	П	Приморский
51	64.35	Тепломагистраль Юнтолово	Протяженность - 1,1 км	-	-	Охранная зона тепловых сетей	Первая очередь	П	Приморский
52	64.32	Теплопровод магистральный от Богатырского пр. вдоль Торфяной дор. и ул. Оптиков до котельной Приморская	Протяженность - 1,3 км Реконструкция с увеличением диаметра	-	-	Охранная зона тепловых сетей	Первая очередь	Р	Приморский
53	64.11	Теплопровод магистральный по Богатырскому пр. от Серебристого бульв. до Гаккелевской ул.	Протяженность - 1,6 км	-	-	Охранная зона тепловых сетей	Первая очередь	П	Приморский
54	64.21	Теплопровод магистральный по пр. Испытателей от узла 2К2 на пр. Испытателей до Гаккелевской ул	Протяженность - 0,2 км Реконструкция с увеличением диаметра	-	-	Охранная зона тепловых сетей	Первая очередь	Р	Приморский
55	64.17	Теплопровод магистральный вдоль Парашютной ул. от Шуваловского пр. до Глухарской ул.	Протяженность - 0,9 км Реконструкция с увеличением диаметра	-	-	Охранная зона тепловых сетей	Первая очередь	Р	Приморский
56	64.12	Теплопровод магистральный вдоль Парашютной ул. от Глухарской ул. до ул. Академика Харитона	Протяженность - 1,3 км	-	-	Охранная зона тепловых сетей	Первая очередь	П	Приморский
57	64.18	Вывод тепломагистрали из Приморской котельной	Протяженность - 0,4 км Реконструкция с увеличением диаметра	-	-	Охранная зона тепловых сетей	Первая очередь	Р	Приморский

1	2	3	4	5	6	7	8	9	10
58	64.62	Теплопровод магистральный	Протяженность - менее 0,1 км Реконструкция с увеличением диаметра	-	-	Охранная зона тепловых сетей	Первая очередь	Р	Приморский
59	64.10	Теплопровод магистральный по Планерной ул. от котельной Приморская до пр. Авиаконструкторов	Протяженность - 2,9 км	-	-	Охранная зона тепловых сетей	Первая очередь	П	Приморский
60	64.8	Теплопровод магистральный от Софийской т/м к тепловой распределительной сети пр. Славы	Протяженность - 1,4 км	-	-	Охранная зона тепловых сетей	Первая очередь	П	Фрунзенский
61	64.53	Тепловая сеть Белградская от павильона 3 до ТК-47а 2-й Южной	Протяженность - 1,8 км Реконструкция с увеличением диаметра	-	-	Охранная зона тепловых сетей	Первая очередь	Р	Фрунзенский
62	64.38	Соединительная т/м от ТК-47а т/м 2-я Южная	Протяженность - 1,6 км	-	-	Охранная зона тепловых сетей	Первая очередь	П	Фрунзенский
63	64.5	Теплопровод магистральный от Софийской т/м к ТНПС Софийская	Протяженность - 0,3 км	-	-	Охранная зона тепловых сетей	Первая очередь	П	Фрунзенский
64	64.16	Софийская т/м от ТК-10 до соединения с тепловой сетью Турку	Протяженность - 3,0 км	-	-	Охранная зона тепловых сетей	Первая очередь	П	Фрунзенский
65	64.46	Теплопровод магистральный в зоне действия котельной 2-я Фрунзенская	Протяженность - 0,5 км Реконструкция тепловых сетей для обеспечения вывода из эксплуатации котельной 2-я Фрунзенская на ТЭЦ-15	-	-	Охранная зона тепловых сетей	Первая очередь	Р	Фрунзенский
66	64.51	Фрунзенская т/м от ТК-36 до ТК-48	Протяженность - 1,2 км Реконструкция тепловых сетей	-	-	Охранная зона тепловых сетей	Расчетный срок	Р	Фрунзенский
Объекты в области газоснабжения									
Газопровод распределительный высокого давления от 0,6 МПа и выше, за исключением объектов, относящихся к объектам федерального значения									
1	65.136	Газопровод высокого давления по адресу: ул. Нахимова от гостиницы "Прибалтийская" до р. Смоленки	Протяженность - 0,4 км	-	-	Охранная зона трубопроводов (газопроводов, нефтепроводов и нефтепродуктопроводов, аммиакопроводов)	Первая очередь	Р	Василеостровский

1	2	3	4	5	6	7	8	9	10
2	65.17	Дюкерный переход через Невскую губу Финского залива. Подводящий газопровод. Васильевский о-в	Протяженность - 3,2 км	-	-	Охранная зона трубопроводов (газопроводов, нефтепроводов и нефтепродуктопроводов, аммиакопроводов)	Первая очередь	П	Василеостровский
3	65.135	Газопровод высокого давления по адресу: ул. Нахимова от гостиницы "Прибалтийская" до р. Смоленки	Протяженность - 0,9 км	-	-	Охранная зона трубопроводов (газопроводов, нефтепроводов и нефтепродуктопроводов, аммиакопроводов)	Первая очередь	Р	Василеостровский
4	65.145	Газопровод высокого давления по адресу: ул. Нахимова от гостиницы "Прибалтийская" до р. Смоленки	Протяженность - 0,1 км	-	-	Охранная зона трубопроводов (газопроводов, нефтепроводов и нефтепродуктопроводов, аммиакопроводов)	Первая очередь	Р	Василеостровский
5	65.26	Дюкерный переход на Белый о-в (2 нитки)	Протяженность - 4,3 км Реконструкция с увеличением диаметра	-	-	Охранная зона трубопроводов (газопроводов, нефтепроводов и нефтепродуктопроводов, аммиакопроводов)	Первая очередь	Р	Василеостровский, Кировский
6	65.15	Дюкерный переход через Невскую губу Финского залива. Подводный участок перехода	Протяженность - 5,9 км	-	-	Охранная зона трубопроводов (газопроводов, нефтепроводов и нефтепродуктопроводов, аммиакопроводов)	Первая очередь	П	Василеостровский, Приморский
7	65.139	Газопровод высокого давления по адресу: Суздальский пр. от Выборгского шоссе до д.7	Протяженность - 0,3 км	-	-	Охранная зона трубопроводов (газопроводов, нефтепроводов и нефтепродуктопроводов, аммиакопроводов)	Первая очередь	Р	Выборгский
8	65.162	Распределительный газопровод от новой ГРС Сестрорецк до существующих сетей ГРС Конная Лахта	Протяженность - 1,2 км	-	-	Охранная зона трубопроводов (газопроводов, нефтепроводов и нефтепродуктопроводов, аммиакопроводов)	Первая очередь	П	Выборгский

1	2	3	4	5	6	7	8	9	10
9	65.97	Газопровод высокого давления к ПРГ Левашово-2	Протяженность - 2,8 км	-	-	Охранная зона трубопроводов (газопроводов, нефтепроводов и нефтепродуктопроводов, аммиакопроводов)	Первая очередь	П	Выборгский
10	65.125	Газопровод-отвод к ГРС Конная Лахта, Северо-Западная ТЭЦ	Протяженность - менее 0,1 км	-	-	Охранная зона трубопроводов (газопроводов, нефтепроводов и нефтепродуктопроводов, аммиакопроводов)	Первая очередь	П	Выборгский
11	65.122	Газопровод-отвод к ГРС Конная Лахта, Северо-Западная ТЭЦ	Протяженность - менее 0,1 км	-	-	Охранная зона трубопроводов (газопроводов, нефтепроводов и нефтепродуктопроводов, аммиакопроводов)	Первая очередь	П	Выборгский
12	65.62	Газопровод высокого давления вдоль дор. в Каменку	Протяженность - 1,3 км	-	-	Охранная зона трубопроводов (газопроводов, нефтепроводов и нефтепродуктопроводов, аммиакопроводов)	Расчетный срок	П	Выборгский
13	65.128	Газопровод высокого давления. Расширение ГРС Сестрорецк	Протяженность - 6,8 км	-	-	Охранная зона трубопроводов (газопроводов, нефтепроводов и нефтепродуктопроводов, аммиакопроводов)	Первая очередь	Р	Выборгский, Курортный
14	65.109	Распределительный газопровод от новой ГРС Сестрорецк до существующих сетей ГРС Конная Лахта	Протяженность - 8,4 км	-	-	Охранная зона трубопроводов (газопроводов, нефтепроводов и нефтепродуктопроводов, аммиакопроводов)	Первая очередь	П	Выборгский, Курортный
15	65.146	Газопровод высокого давления. Расширение ГРС Сестрорецк	Протяженность - 6,8 км	-	-	Охранная зона трубопроводов (газопроводов, нефтепроводов и нефтепродуктопроводов, аммиакопроводов)	Первая очередь	Р	Выборгский, Курортный

1	2	3	4	5	6	7	8	9	10
16	65.30	Газопровод высокого давления от ГРС Конная Лахта (вторая нитка)	Протяженность - 13,0 км	-	-	Охранная зона трубопроводов (газопроводов, нефтепроводов и нефтепродуктопроводов, аммиакопроводов)	Расчетный срок	П	Выборгский, Курортный, Приморский
17	65.81	Газопровод высокого давления к котельной Новая Каменка	Протяженность - 0,3 км	-	-	Охранная зона трубопроводов (газопроводов, нефтепроводов и нефтепродуктонроводов, аммиакопроводов)	Первая очередь	П	Выборгский, Приморский
18	65.95	Газопровод высокого давления к Гражданской котельной	Протяженность - 1,0 км	-	-	Охранная зона трубопроводов (газопроводов, нефтепроводов и нефтепродуктонроводов, аммиакопроводов)	Расчетный срок	П	Калининский
19	65.119	Газопровод высокого давления по Белому о-ву	Протяженность - 1,4 км	-	-	Охранная зона трубопроводов (газопроводов, нефтепроводов и нефтепродуктонроводов, аммиакопроводов)	Расчетный срок	П	Кировский
20	65.105	Дюкерный переход через р. Екатерингофку (2 нитки) с подходами	Протяженность - 0,6 км Реконструкция с увеличением диаметра	-	-	Охранная зона трубопроводов (газопроводов, нефтепроводов и нефтепродуктонроводов, аммиакопроводов)	Расчетный срок	Р	Кировский
21	65.141	Дюкерный переход с Белого о-ва на Канонерский о-в (2 нитки)	Протяженность - 0,5 км	-	-	Охранная зона трубопроводов (газопроводов, нефтепроводов и нефтепродуктопроводов, аммиакопроводов)	Расчетный срок	Р	Кировский
22	65.142	Дюкерный переход с Белого о-ва на Канонерский о-в (2 нитки)	Протяженность - 0,5 км	-	-	Охранная зона трубопроводов (газопроводов, нефтепроводов и нефтепродуктонроводов, аммиакопроводов)	Расчетный срок	Р	Кировский

1	2	3	4	5	6	7	8	9	10
23	65.164	ПРГ высокого давления Лагерное шоссе с комплексом газопроводов, перевод газопровода среднего давления в режим работы до 1,2 МПа	Протяженность - менее 0,1 км	-	-	Охранная зона трубопроводов (газопроводов, нефтепроводов и нефтепродуктопроводов, аммиакопроводов)	Первая очередь	П	Колпинский
24	65.19	Газопровод высокого давления по территории Санкт-Петербурга от границы Ленинградской области до ПРГ Лагерное шоссе	Протяженность - 6,2 км	-	-	Охранная зона трубопроводов (газопроводов, нефтепроводов и нефтепродуктопроводов, аммиакопроводов)	Первая очередь	П	Колпинский
25	65.18	Газопровод высокого давления по территории Ленинградской области от ГРС Шоссейная-2 до границы с Санкт-Петербургом	Протяженность - 5,8 км	-	-	Охранная зона трубопроводов (газопроводов, нефтепроводов и нефтепродуктопроводов, аммиакопроводов)	Первая очередь	П	Колпинский
26	65.32	Газопровод высокого давления к ПРГ Корчмино	Протяженность - 3,3 км	-	-	Охранная зона трубопроводов (газопроводов, нефтепроводов и нефтепродуктопроводов, аммиакопроводов)	Расчетный срок	П	Колпинский
27	65.88	Газопровод высокого давления к котельной БТЭЦ-2	Протяженность - менее 0,1 км	-	-	Охранная зона трубопроводов (газопроводов, нефтепроводов и нефтепродуктопроводов, аммиакопроводов)	Расчетный срок	П	Колпинский
28	65.55	Газопровод высокого давления к ПРГ Петро-Славянка-2	Протяженность - 0,3 км	-	-	Охранная зона трубопроводов (газопроводов, нефтепроводов и нефтепродуктопроводов, аммиакопроводов)	Расчетный срок	П	Колпинский
29	65.163	ПРГ высокого давления Лагерное шоссе с комплексом газопроводов, перевод газопровода среднего давления в режим работы до 1,2 МПа	Протяженность - менее 0,1 км	-	-	Охранная зона трубопроводов (газопроводов, нефтепроводов и нефтепродуктопроводов, аммиакопроводов)	Первая очередь	П	Колпинский

1	2	3	4	5	6	7	8	9	10
30	65.12	Распределительные газопроводы от ГРС Санкт-Петербург (1,2 МПа)	Протяженность - 44,8 км	-	-	Охранная зона трубопроводов (газопроводов, нефтепроводов и нефтепродуктопроводов, аммиакопроводов)	Первая очередь	П	Колпинский, Московский, Пушкинский
31	65.11	Газопровод высокого давления (до 1,2 МПа) от 2-й Восточной магистрали до производственной зоны Шушары	Протяженность - 10,4 км	-	-	Охранная зона трубопроводов (газопроводов, нефтепроводов и нефтепродуктопроводов, аммиакопроводов)	Первая очередь	П	Колпинский, Пушкинский
32	65.29	Газопровод высокого давления к ПРГ № 70	Протяженность - 0,4 км Реконструкция в связи с переносом ПРГ № 70	-	-	Охранная зона трубопроводов (газопроводов, нефтепроводов и нефтепродуктопроводов, аммиакопроводов)	Первая очередь	Р	Красногвардейский
33	65.118	Газопровод высокого давления по пр. Энергетиков от р. Б. Охта до Партизанской ул. (отвод к ПРГ Пищевая ароматика)	Протяженность - менее 0,1 км	-	-	Охранная зона трубопроводов (газопроводов, нефтепроводов и нефтепродуктопроводов, аммиакопроводов)	Первая очередь	П	Красногвардейский
34	65.96	Газопровод высокого давления по пр. Энергетиков от р. Б. Охта до Партизанской ул.	Протяженность - 1,4 км	-	-	Охранная зона трубопроводов (газопроводов, нефтепроводов и нефтепродуктопроводов, аммиакопроводов)	Первая очередь	П	Красногвардейский
35	65.79	Газопровод высокого давления к котельной Ручьи	Протяженность - 0,1 км	-	-	Охранная зона трубопроводов (газопроводов, нефтепроводов и нефтепродуктопроводов, аммиакопроводов)	Расчетный срок	П	Красногвардейский
36	65.67	Газопровод высокого давления к ПРГ Шафировский	Протяженность - 0,9 км	-	-	Охранная зона трубопроводов (газопроводов, нефтепроводов и нефтепродуктопроводов, аммиакопроводов)	Первая очередь	П	Красногвардейский

1	2	3	4	5	6	7	8	9	10
37	65.21	Газопровод высокого давления от ГРС Восточная-2 до границы с Санкт-Петербургом	Протяженность - 7,9 км	-	-	Охранная зона трубопроводов (газопроводов, нефтепроводов и нефтепродуктопроводов, аммиакопроводов)	Первая очередь	П	Красногвардейский
38	65.60	Газопровод высокого давления вдоль р. Оккервиль от ул. Коллонтай до ул. Ванеева и далее до Гранитной ул.	Протяженность - 2,9 км	-	-	Охранная зона трубопроводов (газопроводов, нефтепроводов и нефтепродуктопроводов, аммиакопроводов)	Расчетный срок	П	Красногвардейский, Невский
39	65.114	Дюкерный переход через р. Неву (7 пусковой комплекс)	Протяженность - 1,3 км	-	-	Охранная зона трубопроводов (газопроводов, нефтепроводов и нефтепродуктопроводов, аммиакопроводов)	Первая очередь	П	Красногвардейский, Невский
40	65.65	Газопровод высокого давления к ПРГ Сателлит	Протяженность - менее 0,1 км	-	-	Охранная зона трубопроводов (газопроводов, нефтепроводов и нефтепродуктопроводов, аммиакопроводов)	Расчетный срок	П	Красносельский
41	65.98	Газопровод высокого давления (до 1,2 МПа) со стороны Приморского и Курортного районов	Протяженность - 26,4 км	-	-	Охранная зона трубопроводов (газопроводов, нефтепроводов и нефтепродуктопроводов, аммиакопроводов)	Расчетный срок	П	Кронштадтский
42	65.28	Газопровод высокого давления к ПРГ Кронштадт-2	Протяженность - 2,8 км	-	-	Охранная зона трубопроводов (газопроводов, нефтепроводов и нефтепродуктопроводов, аммиакопроводов)	Первая очередь	П	Кронштадтский
43	65.13	Распределительный газопровод от новой ГРС Сестрорецк до существующих сетей ГРС Сестрорецк	Протяженность - 6,5 км	-	-	Охранная зона трубопроводов (газопроводов, нефтепроводов и нефтепродуктопроводов, аммиакопроводов)	Первая очередь	П	Курортный

1	2	3	4	5	6	7	8	9	10
44	65.31	Газопровод высокого давления к ПРГ Горская-2	Протяженность - 5,7 км	-	-	Охранная зона трубопроводов (газопроводов, нефтепроводов и нефтепродуктопроводов, аммиакопроводов)	Расчетный срок	П	Курортный
45	65.63	Газопровод высокого давления к ПРГ Лисий Нос	Протяженность - 6,4 км	-	-	Охранная зона трубопроводов (газопроводов, нефтепроводов и нефтепродуктопроводов, аммиакопроводов)	Расчетный срок	П	Курортный, Приморский
46	65.75	Газопровод высокого давления в Ломоносовском районе Ленинградской области от газораспределительных сетей в производственной зоне Горелово для связи с газопроводами Московского района	Протяженность - 3,7 км	-	-	Охранная зона трубопроводов (газопроводов, нефтепроводов и нефтепродуктопроводов, аммиакопроводов)	Расчетный срок	П	Московский
47	65.76	Газопровод высокого давления к котельной на Пулковском шоссе, д.103	Протяженность - менее 0,1 км	-	-	Охранная зона трубопроводов (газопроводов, нефтепроводов и нефтепродуктопроводов, аммиакопроводов)	Расчетный срок	П	Московский
48	65.38	Газопровод высокого давления к котельной на Предпортовой ул.	Протяженность - 1,2 км	-	-	Охранная зона трубопроводов (газопроводов, нефтепроводов и нефтепродуктопроводов, аммиакопроводов)	Расчетный срок	П	Московский
49	65.127	Газопровод высокого давления к планируемому ПРГ	Протяженность - менее 0,1 км	-	-	Охранная зона трубопроводов (газопроводов, нефтепроводов и нефтепродуктопроводов, аммиакопроводов)	Расчетный срок	П	Московский
50	65.134	2-я Восточная Магистраль от ГРС Шоссейной до газопровода в пос. Шушары	Протяженность - 1,8 км	-	-	Охранная зона трубопроводов (газопроводов, нефтепроводов и нефтепродуктопроводов, аммиакопроводов)	Расчетный срок	Р	Московский

1	2	3	4	5	6	7	8	9	10
51	65.100	Газопровод высокого давления к ПРГ П-1	Протяженность - 0,2 км	-	-	Охранная зона трубопроводов (газопроводов, нефтепроводов и нефтепродуктопроводов, аммиакопроводов)	Первая очередь	П	Московский, Пушкинский
52	65.99	Газопровод высокого давления от границы города-спутника Южный до ПРГ № 608	Протяженность - 9,2 км	-	-	Охранная зона трубопроводов (газопроводов, нефтепроводов и нефтепродуктопроводов, аммиакопроводов)	Первая очередь	П	Московский, Пушкинский
53	65.25	Газопровод высокого давления по адресу: Товарищеский пр. от 2-й Восточной магистрали до ул. Дыбенко и ул. Дыбенко от Товарищеского пр. до ПРГ-137 по территории Ленинградской области	Протяженность - 1,9 км	-	-	Охранная зона трубопроводов (газопроводов, нефтепроводов и нефтепродуктопроводов, аммиакопроводов)	Первая очередь	Р	Невский
54	65.144	Газопровод высокого давления	Протяженность - 0,8 км	-	-	Охранная зона трубопроводов (газопроводов, нефтепроводов и нефтепродуктопроводов, аммиакопроводов)	Первая очередь	Р	Невский
55	65.121	Газопровод высокого давления по адресу: на пересечении ул. Коллонтай, д. 27/1, и Российского пр.	Протяженность - 0,5 км	-	-	Охранная зона трубопроводов (газопроводов, нефтепроводов и нефтепродуктопроводов, аммиакопроводов)	Первая очередь	П	Невский
56	65.116	Газопровод высокого давления к газопроводу вдоль р. Оккервиль от ул. Коллонтай до ул. Ванеева и далее до Гранитной ул.	Протяженность - менее 0,1 км	-	-	Охранная зона трубопроводов (газопроводов, нефтепроводов и нефтепродуктопроводов, аммиакопроводов)	Расчетный срок	П	Невский
57	65.133	Газопровод высокого давления по адресу: на пересечении ул. Коллонтай, д. 27/1, и Российского пр.	Протяженность - 0,2 км	-	-	Охранная зона трубопроводов (газопроводов, нефтепроводов и нефтепродуктопроводов, аммиакопроводов)	Первая очередь	Р	Невский

1	2	3	4	5	6	7	8	9	10
58	65.48	Газопровод высокого давления от дюкерного перехода через р. Неву до ПРГ НПО ЦКТИ	Протяженность - 0,5 км	-	-	Охранная зона трубопроводов (газопроводов, нефтепроводов и нефтепродуктопроводов, аммиакопроводов)	Первая очередь	П	Невский
59	65.129	Газопровод высокого давления по адресу: на пересечении ул. Коллонтай, д. 27/1, и Российского пр.	Протяженность - 0,1 км	-	-	Охранная зона трубопроводов (газопроводов, нефтепроводов и нефтепродуктопроводов, аммиакопроводов)	Первая очередь	Р	Невский
60	65.115	Газопровод высокого давления (до 1,2 МПа) от ГРС Восточная до увязки с газопроводом по Товарищескому пр.	Протяженность - 0,1 км	-	-	Охранная зона трубопроводов (газопроводов, нефтепроводов и нефтепродуктопроводов, аммиакопроводов)	Первая очередь	П	Невский
61	65.20	Газопровод высокого давления (до 1,2 МПа) по ул. Коллонтай от Товарищеского пр. до границы с Ленинградской областью	Протяженность - 1,6 км	-	-	Охранная зона трубопроводов (газопроводов, нефтепроводов и нефтепродуктопроводов, аммиакопроводов)	Первая очередь	П	Невский
62	65.132	Газопровод высокого давления по адресу: на пересечении ул. Коллонтай, д. 27/1, и Российского пр.	Протяженность - менее 0,1 км	-	-	Охранная зона трубопроводов (газопроводов, нефтепроводов и нефтепродуктопроводов, аммиакопроводов)	Первая очередь	Р	Невский
63	65.113	Газопровод высокого давления для строительства ПРГ высокого давления на ул. Крыленко	Протяженность - 2,7 км	-	-	Охранная зона трубопроводов (газопроводов, нефтепроводов и нефтепродуктопроводов, аммиакопроводов)	Первая очередь	П	Невский

1	2	3	4	5	6	7	8	9	10
64	65.117	Перекладка газопровода среднего давления по Октябрьской наб. с увеличением диаметра и закольцовкой от 2-й Восточной магистрали 3 очередь - Строительство газопровода высокого давления, ПРГ и газопровода среднего давления до связи с газопроводом по Октябрьской наб.	Протяженность - 0,6 км	-	-	Охранная зона трубопроводов (газопроводов, нефтепроводов и нефтепродуктопроводов, аммиакопроводов)	Первая очередь	П	Невский
65	65.140	Газопровод высокого давления на территории безымянного полуострова (Собачий о-в от Гребного кап. до р. Ср. Невки; дюкер через Финский залив (разлив Невок) у Паркетного завода, в устье р. Б. Невки и р. Ср. Невки)	Протяженность - 0,3 км	-	-	Охранная зона трубопроводов (газопроводов, нефтепроводов и нефтепродуктопроводов, аммиакопроводов)	Первая очередь	Р	Петроградский
66	65.93	Газопровод высокого давления к ПРГ № 33	Протяженность - 1,8 км Реконструкция с увеличением диаметра	-	-	Охранная зона трубопроводов (газопроводов, нефтепроводов и нефтепродуктопроводов, аммиакопроводов)	Первая очередь	Р	Петродворцовый
67	65.49	Газопровод высокого давления от ГРС ЛГУ до ГРС Ломоносов	Протяженность - 4,9 км	-	-	Охранная зона трубопроводов (газопроводов, нефтепроводов и нефтепродуктопроводов, аммиакопроводов)	Первая очередь	П	Петродворцовый
68	65.16	Дюкерный переход через Невскую губу Финского залива. Подводящий газопровод СПЧ	Протяженность - 2,1 км	-	-	Охранная зона трубопроводов (газопроводов, нефтепроводов и нефтепродуктопроводов, аммиакопроводов)	Первая очередь	П	Приморский
69	65.50	Газопровод высокого давления к ПРГ Ольгинские садоводства	Протяженность - 0,1 км	-	-	Охранная зона трубопроводов (газопроводов, нефтепроводов и нефтепродуктопроводов, аммиакопроводов)	Первая очередь	П	Приморский

1	2	3	4	5	6	7	8	9	10
70	65.83	Газопровод высокого давления к котельной пос. Шушары, Школьная ул., участок 181	Протяженность - 0,3 км	-	-	Охранная зона трубопроводов (газопроводов, нефтепроводов и нефтепродуктопроводов, аммиакопроводов)	Расчетный срок	П	Пушкинский
71	65.87	Газопровод высокого давления к котельной территории кампуса ФГБОУ ВО "Санкт-Петербургский государственный университет"	Протяженность - менее 0,1 км	-	-	Охранная зона трубопроводов (газопроводов, нефтепроводов и нефтепродуктопроводов, аммиакопроводов)	Расчетный срок	П	Пушкинский
72	65.45	Закольцовка газопроводов высокого давления по Московскому шоссе с газопроводами Нововеси	Протяженность - 5,2 км	-	-	Охранная зона трубопроводов (газопроводов, нефтепроводов и нефтепродуктопроводов, аммиакопроводов)	Первая очередь	П	Пушкинский
73	65.84	Газопровод высокого давления к котельной Кокколево	Протяженность - 1,1 км	-	-	Охранная зона трубопроводов (газопроводов, нефтепроводов и нефтепродуктопроводов, аммиакопроводов)	Расчетный срок	П	Пушкинский
74	65.39	Газопровод высокого давления от ГРС Федоровский	Протяженность - 5,2 км Реконструкция с увеличением диаметра	-	-	Охранная зона трубопроводов (газопроводов, нефтепроводов и нефтепродуктопроводов, аммиакопроводов)	Расчетный срок	Р	Пушкинский
75	65.46	Газопровод высокого давления диаметром 530 мм города-спутника Южный	Протяженность - 4,9 км	-	-	Охранная зона трубопроводов (газопроводов, нефтепроводов и нефтепродуктопроводов, аммиакопроводов)	Первая очередь	П	Пушкинский
76	65.86	Газопровод высокого давления территории кампуса ФГБОУ ВО "Санкт-Петербургский государственный университет"	Протяженность - 2,3 км	-	-	Охранная зона трубопроводов (газопроводов, нефтепроводов и нефтепродуктопроводов, аммиакопроводов)	Первая очередь	П	Пушкинский

1	2	3	4	5	6	7	8	9	10
77	65.43	Газопровод высокого давления к ПРГ Тызьва	Протяженность - менее 0,1 км	-	-	Охранная зона трубопроводов (газопроводов, нефтепроводов и нефтепродуктопроводов, аммиакопроводов)	Первая очередь	П	Пушкинский
78	65.85	Газопровод высокого давления к котельной город-спутник Южный-1	Протяженность - 1,9 км	-	-	Охранная зона трубопроводов (газопроводов, нефтепроводов и нефтепродуктопроводов, аммиакопроводов)	Расчетный срок	П	Пушкинский
79	65.42	Газопровод высокого давления (до 1,2 МПа) вдоль Витебской ж.-д. ветки до Детскосельского бульв.	Протяженность - 1,0 км	-	-	Охранная зона трубопроводов (газопроводов, нефтепроводов и нефтепродуктопроводов, аммиакопроводов)	Первая очередь	П	Пушкинский
80	65.47	Закольцовка систем газопроводов высокого давления от ГРС Московская славянка и ГРС Южная ТЭЦ вдоль Московского шоссе	Протяженность - 1,6 км	-	-	Охранная зона трубопроводов (газопроводов, нефтепроводов и нефтепродуктопроводов, аммиакопроводов)	Первая очередь	П	Пушкинский
81	65.101	Газопровод высокого давления к ПРГ П-2	Протяженность - менее 0,1 км	-	-	Охранная зона трубопроводов (газопроводов, нефтепроводов и нефтепродуктопроводов, аммиакопроводов)	Первая очередь	П	Пушкинский
82	65.104	Газопровод высокого давления к ПРГ П-3	Протяженность - менее 0,1 км	-	-	Охранная зона трубопроводов (газопроводов, нефтепроводов и нефтепродуктопроводов, аммиакопроводов)	Расчетный срок	П	Пушкинский
83	65.112	Газопровод высокого давления от ГРС Шоссейная-2 до ГРС Южная ТЭЦ	Протяженность - 28,0 км	-	-	Охранная зона трубопроводов (газопроводов, нефтепроводов и нефтепродуктопроводов, аммиакопроводов)	Первая очередь	П	Пушкинский

1	2	3	4	5	6	7	8	9	10
84	65.54	Газопровод высокого давления к ПРГ Красносельское	Протяженность - 0,2 км	-	-	Охранная зона трубопроводов (газопроводов, нефтепроводов и нефтепродуктопроводов, аммиакопроводов)	Расчетный срок	П	Пушкинский
85	65.126	Газопровод высокого давления к ПРГ П-5	Протяженность - 0,3 км	-	-	Охранная зона трубопроводов (газопроводов, нефтепроводов и нефтепродуктопроводов, аммиакопроводов)	Первая очередь	П	Пушкинский
86	65.123	Газопровод высокого давления к котельной Детскосельская, участок 158	Протяженность - 0,7 км	-	-	Охранная зона трубопроводов (газопроводов, нефтепроводов и нефтепродуктопроводов, аммиакопроводов)	Первая очередь	П	Пушкинский
87	65.64	Газопровод высокого давления к ПРГ Московское шоссе	Протяженность - менее 0,1 км	-	-	Охранная зона трубопроводов (газопроводов, нефтепроводов и нефтепродуктопроводов, аммиакопроводов)	Расчетный срок	П	Пушкинский
88	65.10	Газопровод высокого давления вдоль Колпинского шоссе	Протяженность - 2,2 км Реконструкция с увеличением диаметра	-	-	Охранная зона трубопроводов (газопроводов, нефтепроводов и нефтепродуктопроводов, аммиакопроводов)	Расчетный срок	Р	Пушкинский
89	65.51	Газопровод высокого давления к ПРГ Александровская-2	Протяженность - 0,1 км	-	-	Охранная зона трубопроводов (газопроводов, нефтепроводов и нефтепродуктопроводов, аммиакопроводов)	Расчетный срок	П	Пушкинский
90	65.52	Газопровод высокого давления к ПРГ Баболовское	Протяженность - 1,9 км	-	-	Охранная зона трубопроводов (газопроводов, нефтепроводов и нефтепродуктопроводов, аммиакопроводов)	Расчетный срок	П	Пушкинский

1	2	3	4	5	6	7	8	9	10
91	65.110	Газопровод высокого давления к ПРГ П-6	Протяженность - 0,3 км	-	-	Охранная зона трубопроводов (газопроводов, нефтепроводов и нефтепродуктопроводов, аммиакопроводов)	Первая очередь	П	Пушкинский
92	65.77	Газопровод высокого давления диаметром 500 мм города-спутника Южный	Протяженность - 8,4 км	-	-	Охранная зона трубопроводов (газопроводов, нефтепроводов и нефтепродуктопроводов, аммиакопроводов)	Расчетный срок	П	Пушкинский
93	65.124	Газопровод высокого давления к ПРГ КШ-3	Протяженность - 0,1 км	-	-	Охранная зона трубопроводов (газопроводов, нефтепроводов и нефтепродуктопроводов, аммиакопроводов)	Расчетный срок	П	Пушкинский
Объекты в области водоснабжения									
Водовод диаметром 1000 мм и выше									
1	74.5	Водовод от ГВС до ТЭЦ-7 и Морской наб. В.О.	Протяженность - 9,5 км	-	-	-	Первая очередь	П	Василеостровский, Петроградский
2	74.57	Водовод от ГВС на В.О. от ул. Чайковского по Гагаринской ул., Петровской наб., Кронверкской наб., Большому пр. В.О., дюкер в створе Гагаринской ул.	Протяженность - 4,2 км Реконструкция по сроку использования	-	-	-	Расчетный срок	Р	Василеостровский, Петроградский, Центральный
3	74.1	Вторая нитка Песочинского водовода от Горского шоссе (НС Осиновая Роща) до Песочного шоссе	Протяженность - 3,8 км	-	-	-	Первая очередь	П	Выборгский
4	74.27	Песочинский водовод	Протяженность - 6,1 км Реконструкция железобетонных водоводов	-	-	-	Первая очередь	Р	Выборгский
5	74.75	Водовод по продолжению Арсенальной ул. от Чугунной ул. до пр. Маршала Блюхера	Протяженность - 1,6 км Реконструкция по сроку использования	-	-	-	Расчетный срок	Р	Выборгский, Калининский
6	74.79	Вторая нитка водоводов от СВС до Приморской НС. Участок диаметром 1200 мм	Протяженность - 1,0 км Реконструкция по сроку использования	-	-	-	Расчетный срок	Р	Выборгский, Калининский

1	2	3	4	5	6	7	8	9	10
7	74.82	Водовод по Замшиной ул. от пр. Металлистов до пр. Маршала Блюхера, по пр. Маршала Блюхера от Кантемировской ул. до Белоостровской ул.	Протяженность - 5,1 км Реконструкция по сроку использования	-	-	-	Первая очередь	Р	Выборгский, Калининский, Приморский
8	74.29	Первая нитка водоводов от СВС до Приморской НС. Участок по Полюстровскому пр., Литовской ул., ул. Грибалёвой, ул. Капитана Воронина до Приморской НС. Участок диаметром 1200 мм	Протяженность - 6,9 км Реконструкция по сроку использования	-	-	-	Первая очередь	Р	Выборгский, Калининский, Приморский
9	74.28	Аккуратовский водовод	Протяженность - 2,4 км Реконструкция с устройством узлов регулирования	-	-	-	Первая очередь	Р	Выборгский, Приморский
10	74.73	Выход № 2 Приморской НС: Студенческая ул., Земледельческая ул., Омская ул., пр. Испытателей	Протяженность - 3,0 км Реконструкция по сроку использования	-	-	-	Первая очередь	Р	Выборгский, Приморский
11	74.78	Вторая нитка водоводов от СВС до Приморской НС. Участок диаметром 1000 мм	Протяженность - 3,0 км Реконструкция по сроку использования	-	-	-	Расчетный срок	Р	Выборгский, Приморский
12	74.2	Водовод от пересечения Суздальского пр. и Выборгского шоссе вдоль Выборгского шоссе до дор. в Каменку, по дор. в Каменку до присоединения с водоводом по дор. в Каменку	Протяженность - 4,1 км	-	-	-	Первая очередь	П	Выборгский, Приморский
13	74.74	Водовод по Арсенальной ул. от Арсенальной наб. до Чугунной ул.	Протяженность - 1,0 км Реконструкция по сроку использования	-	-	-	Первая очередь	Р	Калининский
14	74.86	Третья нитка водоводов на Кушелевскую НС. Участок диаметром 1200 мм	Протяженность - 3,9 км Реконструкция по сроку использования	-	-	-	Первая очередь	Р	Калининский
15	74.90	Водопроводная сеть по пр. Непокорённых	Протяженность - 2,5 км Реконструкция по сроку использования	-	-	-	Первая очередь	Р	Калининский
16	74.80	Вторая нитка водоводов от СВС до Приморской НС. Участок диаметром 1000 мм	Протяженность - 0,7 км Реконструкция по сроку использования	-	-	-	Расчетный срок	Р	Калининский

1	2	3	4	5	6	7	8	9	10
17	74.31	Вторая нитка водоводов от СВС до Приморской НС. Участок диаметром 1200 мм	Протяженность - 2,0 км Реконструкция по сроку использования	-	-	-	Расчетный срок	Р	Калининский
18	74.6	Водовод вдоль КАД с подключением к существующим водоводам по пр. Энгельса, участок от Муринской ВНС до транспортной развязки КАД с Токсовским шоссе	Протяженность - 5,0 км	-	-	-	Расчетный срок	П	Калининский, Красногвардейский
19	74.48	Водоводы по Пискаревскому пр. от Свердловской наб. до пр. Маршала Тухачевского	Протяженность - 1,9 км Реконструкция по сроку использования	-	-	-	Первая очередь	Р	Калининский, Красногвардейский
20	74.89	Водопроводная сеть по Пискарёвскому пр. от ул. Маршала Тухачевского (пр. Маршала Блюхера) до пр. Непокорённых	Протяженность - 2,3 км Реконструкция по сроку использования	-	-	-	Первая очередь	Р	Калининский, Красногвардейский
21	74.49	Водопроводная сеть по пр. Металлистов от Пискарёвского пр. до Замшиной ул.	Протяженность - 0,9 км Реконструкция по сроку использования	-	-	-	Первая очередь	Р	Калининский, Красногвардейский
22	74.88	Первая нитка водоводов от СВС до Кушелевской НС	Протяженность - 8,0 км Реконструкция по сроку использования	-	-	-	Расчетный срок	Р	Калининский, Красногвардейский
23	74.87	Третья нитка водоводов на Кушелевскую НС. Участок диаметром 1400 мм	Протяженность - 3,3 км Реконструкция по сроку использования	-	-	-	Первая очередь	Р	Калининский, Красногвардейский
24	74.69	Водопроводная сеть по Ленинскому пр. от бульв. Новаторов до Балтийского направления ж.д. Участок диаметром 1200 мм	Протяженность - 1,1 км Реконструкция по сроку использования	-	-	-	Первая очередь	Р	Кировский
25	74.43	Железобетонные водоводы по пр. Народного Ополчения от Дачного пр. до ул. Володарского. Участок диаметром 1400 мм	Протяженность - 4,0 км Реконструкция железобетонных водоводов	-	-	-	Первая очередь	Р	Кировский
26	74.47	Железобетонные водоводы по пр. Народного Ополчения от Дачного пр. до ул. Володарского. Участок диаметром 1200 мм	Протяженность - 4,0 км Реконструкция железобетонных водоводов	-	-	-	Первая очередь	Р	Кировский

1	2	3	4	5	6	7	8	9	10
27	74.71	Водопроводная сеть по Ленинскому пр. от бульв. Новаторов до Балтийского направления ж.д.	Протяженность - 1,3 км Реконструкция по сроку использования	-	-	-	Первая очередь	Р	Кировский
28	74.70	Водопроводная сеть по Ленинскому пр. от бульв. Новаторов до Балтийского направления ж.д. Участок диаметром 900 мм	Протяженность - 1,2 км Реконструкция по сроку использования	-	-	-	Первая очередь	Р	Кировский
29	74.46	Железобетонные водоводы по пр. Народного Ополчения от Дачного пр. до ул. Володарского. Участок диаметром 1000 мм	Протяженность - 2,0 км Реконструкция железобетонных водоводов	-	-	-	Первая очередь	Р	Кировский, Красносельский
30	74.63	Водоводы по продолжению Дачного пр.	Протяженность - 3,3 км Реконструкция по сроку использования	-	-	-	Расчетный срок	Р	Кировский, Красносельский, Московский
31	74.26	Тосненский водопровод диаметром 1200 мм на участке от ВС в Корчмино до ж.д. Санкт-Петербург – Москва	Протяженность - 7,0 км Санация	-	-	-	Первая очередь	Р	Колпинский
32	74.21	Водовод на участке от ж.д. Санкт-Петербург – Москва до НС № 2 в г. Пушкине	Протяженность - 17,2 км	-	-	-	Расчетный срок	П	Колпинский, Пушкинский
33	74.18	Водопровод от ПВНС Московская Славянка до НС 4 подъема г. Колпино с обеспечением возможности подключения территорий в пос. Шушары Пушкинского района Санкт-Петербурга	Протяженность - 5,0 км	-	-	-	Первая очередь	П	Колпинский, Пушкинский
34	74.20	Водовод вторая нитка от ВСК до ПВНС Московская Славянка и далее до пос. Александровская	Протяженность - 24,5 км	-	-	-	Расчетный срок	П	Колпинский, Пушкинский
35	74.96	Первая нитка СВС	Протяженность - 3,0 км Реконструкция по сроку использования	-	-	-	Расчетный срок	Р	Красногвардейский

1	2	3	4	5	6	7	8	9	10
36	74.77	Первая нитка водоводов от СВС до Приморской НС. Участок от Северного полукольца ж.д. по Заневскому пр., пр. Энергетиков, Партизанской ул., пр. Металлистов. Участок диаметром 1200 мм	Протяженность - 6,0 км Реконструкция по сроку использования	-	-	-	Первая очередь	Р	Красногвардейский
37	74.83	Вторая нитка водоводов от СВС до Приморской НС и первой нитки водоводов от СВС до Кушелевской НС	Протяженность - 1,5 км Реконструкция по сроку использования	-	-	-	Первая очередь	Р	Красногвардейский
38	74.76	Первая нитка водоводов от СВС до Приморской НС. Участок по Пискарёвскому пр. диаметром 900 мм	Протяженность - 0,7 км Реконструкция по сроку использования	-	-	-	Первая очередь	Р	Красногвардейский
39	74.81	Вторая нитка водоводов от СВС до Приморской НС. Участок диаметром 1200 мм	Протяженность - 2,9 км Реконструкция по сроку использования	-	-	-	Расчетный срок	Р	Красногвардейский
40	74.85	Водовод третья нитка СВС от территории СВС до Бестужевской ул.	Протяженность - 8,3 км Реконструкция по сроку использования	-	-	-	Расчетный срок	Р	Красногвардейский, Невский
41	74.25	Водовод пятая нитка СВС от территории СВС до Муринской ВНС	Протяженность - 14,1 км Реконструкция по сроку использования	-	-	-	Расчетный срок	Р	Красногвардейский, Невский
42	74.84	Водовод вторая нитка СВС (от территории СВС до пр.Энтузиастов)	Протяженность - 3,3 км Реконструкция по сроку использования	-	-	-	Расчетный срок	Р	Красногвардейский, Невский
43	74.95	Водовод четвертая нитка СВС от территории СВС дер. Заневка до Муринской ВНС	Протяженность - 14,1 км Реконструкция водовода по адресу: четвертая нитка водовода СВС от территории СВС дер. Заневка до Муринской ВНС	-	-	-	Первая очередь	Р	Красногвардейский, Невский
44	74.93	Водопровод от территориальной зоны Хвойный до ВС Дудергофская	Протяженность - 4,0 км	-	-	-	Первая очередь	П	Красносельский
45	74.44	Железобетонные водоводы по пр. Народного Ополчения от Дачного пр. до ул. Володарского. Участок диаметром 1400 мм	Протяженность - 2,0 км Реконструкция железобетонных водоводов	-	-	-	Первая очередь	Р	Красносельский

1	2	3	4	5	6	7	8	9	10
46	74.65	Водопроводная сеть по ул. Доблести от Ленинского пр. до Петергофского шоссе	Протяженность - 1,6 км Реконструкция по сроку использования	-	-	-	Первая очередь	Р	Красносельский
47	74.45	Железобетонные водоводы по пр. Народного Ополчения от Дачного пр. до ул. Володарского. Участок диаметром 1200 мм	Протяженность - 1,0 км Реконструкция железобетонных водоводов	-	-	-	Первая очередь	Р	Красносельский
48	74.67	Водопроводная сеть по Ленинскому пр. от пр. Маршала Жукова до ул. Доблести. Участок диаметром 1000 мм	Протяженность - 2,0 км Реконструкция по сроку использования	-	-	-	Первая очередь	Р	Красносельский
49	74.68	Водопроводная сеть по Петергофскому шоссе от ул. Доблести до пр. Маршала Жукова. Диаметр 1000-1200 мм	Протяженность - 1,9 км Реконструкция по сроку использования	-	-	-	Первая очередь	Р	Красносельский
50	74.64	Водоводы по продолжению Дачного пр.	Протяженность - 2,0 км Реконструкция по сроку использования	-	-	-	Расчетный срок	Р	Красносельский, Московский
51	74.41	Водовод вдоль Петергофского шоссе на участке от ул. Лётчика Пилютова до ПВНС г. Петродворца (вторая нитка). Участок диаметром 1200 мм	Протяженность - 5,0 км Реконструкция железобетонных водоводов	-	-	-	Расчетный срок	Р	Красносельский, Петродворцовый
52	74.40	Водовод вдоль Петергофского шоссе на участке от ул. Лётчика Пилютова до ПВНС г. Петродворца (первая нитка)	Протяженность - 15,0 км Реконструкция железобетонных водоводов	-	-	-	Первая очередь	Р	Красносельский, Петродворцовый
53	74.62	Водоводы по Пулковскому шоссе от Пулковской НС до водоводов по продолжению Дачного пр.	Протяженность - 6,4 км Реконструкция по сроку использования	-	-	-	Первая очередь	Р	Московский
54	74.4	Водовод от Московской НС до Дачного пр.	Протяженность - 4,8 км	-	-	-	Расчетный срок	П	Московский
55	74.30	Водовод от Московской НС по Пулковской ул., Звёздной ул., Дунайскому пр., 6-у Предпортовому проезду	Протяженность - 5,1 км Реконструкция по сроку использования	-	-	-	Расчетный срок	Р	Московский

1	2	3	4	5	6	7	8	9	10
56	74.32	Водовод первая нитка Южных водоводов	Протяженность - 7,2 км Реконструкция по сроку использования	-	-	-	Расчетный срок	Р	Московский, Невский, Фрунзенский
57	74.35	Водовод шестая нитка Южных водоводов	Протяженность - 6,0 км Реконструкция по сроку использования	-	-	-	Первая очередь	Р	Московский, Невский, Фрунзенский
58	74.61	Водовод седьмая нитка Южных водоводов	Протяженность - 7,0 км Реконструкция по сроку использования	-	-	-	Первая очередь	Р	Московский, Невский, Фрунзенский
59	74.50	Водовод в створе ул. Лопатина от Хасанской ул. до пр. Большевиков	Протяженность - 2,8 км Реконструкция с увеличением диаметра	-	-	-	Первая очередь	Р	Невский
60	74.56	Лопатинский водовод от ул. Дыбенко до Шлиссельбургского пр.	Протяженность - 11,1 км Реконструкция по сроку использования	-	-	-	Первая очередь	Р	Невский
61	74.58	Водовод сырой воды ВВС на участке от ул. 2-й Луч вдоль Фаянсовой ул. до ВВС	Протяженность - 2,6 км Реконструкция по сроку использования	-	-	-	Первая очередь	Р	Невский, Фрунзенский
62	74.8	Водовод от точки подключения к существующему водоводу на Синопской наб. до водовода на углу Фаянсовой ул. и ул. 2-й Луч	Протяженность - 1,1 км	-	-	-	Первая очередь	П	Невский, Центральный
63	74.39	Железобетонная водопроводная сеть на участке от ВС Гантуловская гора до дюкера на г. Кронштадт	Протяженность - 7,0 км Реконструкция железобетонных водоводов	-	-	-	Первая очередь	Р	Петродворцовый
64	74.42	Водовод вдоль Петергофского шоссе на участке от ул. Лётчика Пилютова до ПВНС г. Петродворца (вторая нитка). Участок диаметром 900 мм	Протяженность - 10,0 км Реконструкция железобетонных водоводов	-	-	-	Расчетный срок	Р	Петродворцовый
65	74.55	Водовод от ПВНС г. Петродворца до НС г. Ломоносова и далее до ж.-д. ст. Бронка	Протяженность - 2,2 км Реконструкция по сроку использования	-	-	-	Расчетный срок	Р	Петродворцовый
66	74.72	Выход № 1 Приморской НС: Белоостровская ул., ул. Матроса Железняка, Школьная ул., ул. Савушкина до Стародеревенской ул.	Протяженность - 6,0 км Реконструкция по сроку использования	-	-	-	Первая очередь	Р	Приморский

1	2	3	4	5	6	7	8	9	10
67	74.3	Водоводы по продолжению Планерной ул. до дор. в Каменку и далее до продолжения Парашютной ул.	Протяженность - 6,3 км	-	-	-	Первая очередь	П	Приморский
68	74.9	Водовод от Невского водопровода до НС города-спутника Южный	Протяженность - 0,5 км	-	-	-	Первая очередь	П	Пушкинский
69	74.17	Водовод от Пулковских водоводов до ПНС Александровская, третья нитка	Протяженность - 2,0 км	-	-	-	Расчетный срок	П	Пушкинский
70	74.16	Водовод от Пулковских водоводов до ПНС Александровская, вторая нитка	Протяженность - 2,0 км	-	-	-	Первая очередь	П	Пушкинский
71	74.12	Водовод от ПНС Александровская до территории ИТМО Хайпарк и города-спутника Южный, первая нитка	Протяженность - 8,2 км	-	-	-	Первая очередь	П	Пушкинский
72	74.94	Водопровод от ПВНС Московская Славянка до квартала Славянка и далее кольцевого водопровода по проектируемым улицам в пос. Шушары Пушкинского района Санкт-Петербурга	Протяженность - 14,0 км	-	-	-	Первая очередь	П	Пушкинский
73	74.15	Водовод от Пулковских водоводов до ПНС Александровская, первая нитка	Протяженность - 2,0 км	-	-	-	Первая очередь	П	Пушкинский
74	74.13	Водовод от ПНС Александровская до территории ИТМО Хайпарк и города-спутника Южный, вторая нитка	Протяженность - 14,0 км	-	-	-	Расчетный срок	П	Пушкинский
75	74.14	Водовод от ПНС Александровская до территории ИТМО Хайпарк и города-спутника Южный, третья нитка	Протяженность - 8,0 км	-	-	-	Расчетный срок	П	Пушкинский
76	74.37	Водопроводные сети. Выход с Фрунзенской НС. Участок диаметром 1000 мм	Протяженность - 2,7 км Реконструкция по сроку использования	-	-	-	Первая очередь	Р	Фрунзенский

1	2	3	4	5	6	7	8	9	10
77	74.36	Водопроводные сети. Выход с Фрунзенской НС. Участок диаметром 1200 мм	Протяженность - 3,3 км Реконструкция по сроку использования	-	-	-	Первая очередь	Р	Фрунзенский
Водозабор (отдельно стоящий) производительностью 50000 куб.м/сутки и выше									
1	71.1	Водозабор Южной ВС	-	-	И	Зоны санитарной охраны источников питьевого и хозяйственно-бытового водоснабжения, а также устанавливаемые в случаях, предусмотренных Водным кодексом Российской Федерации, в отношении подземных водных объектов зоны специальной охраны	Расчетный срок	Р	Невский
Водопроводная насосная станция (отдельно стоящая) производительностью 50000 куб.м/сутки и выше									
1	73.1	НС Ново-Сергиево	-	-	И	Зоны санитарной охраны источников питьевого и хозяйственно-бытового водоснабжения, а также устанавливаемые в случаях, предусмотренных Водным кодексом Российской Федерации, в отношении подземных водных объектов зоны специальной охраны	Первая очередь	П	Красносельский
2	73.4	ПВНС Московская Славянка с резервуарами чистой воды	-	-	И	Зоны санитарной охраны источников питьевого и хозяйственно-бытового водоснабжения, а также устанавливаемые в случаях, предусмотренных Водным кодексом Российской Федерации, в отношении подземных водных объектов зоны специальной охраны	Первая очередь	П	Пушкинский

1	2	3	4	5	6	7	8	9	10
3	73.2	НС город-спутник Южный с резервуарами чистой воды	-	-	И	Зоны санитарной охраны источников питьевого и хозяйственно-бытового водоснабжения, а также устанавливаемые в случаях, предусмотренных Водным кодексом Российской Федерации, в отношении подземных водных объектов зоны специальной охраны	Первая очередь	П	Пушкинский
4	73.3	ПВНС Александровская	-	-	Р2	Зоны санитарной охраны источников питьевого и хозяйственно-бытового водоснабжения, а также устанавливаемые в случаях, предусмотренных Водным кодексом Российской Федерации, в отношении подземных водных объектов зоны специальной охраны	Расчетный срок	П	Пушкинский
Водопроводные очистные сооружения производительностью 2500 куб.м/сутки и выше									
1	72.1	Головные водоочистные сооружения Невского водопровода АО "ЛОКС"	-	-	И	Зоны санитарной охраны источников питьевого и хозяйственно-бытового водоснабжения, а также устанавливаемые в случаях, предусмотренных Водным кодексом Российской Федерации, в отношении подземных водных объектов зоны специальной охраны	Расчетный срок	Р	Колпинский

1	2	3	4	5	6	7	8	9	10
2	72.7	ВС г. Колпино	-	-	И	Зоны санитарной охраны источников питьевого и хозяйственно-бытового водоснабжения, а также устанавливаемые в случаях, предусмотренных Водным кодексом Российской Федерации, в отношении подземных водных объектов зоны специальной охраны	Расчетный срок	Р	Колпинский
3	72.9	ВС г. Кронштадта	-	-	И	Зоны санитарной охраны источников питьевого и хозяйственно-бытового водоснабжения, а также устанавливаемые в случаях, предусмотренных Водным кодексом Российской Федерации, в отношении подземных водных объектов зоны специальной охраны	Первая очередь	Р	Кронштадтский
4	72.10	ВС Дюны	-	-	И	Зоны санитарной охраны источников питьевого и хозяйственно-бытового водоснабжения, а также устанавливаемые в случаях, предусмотренных Водным кодексом Российской Федерации, в отношении подземных водных объектов зоны специальной охраны	Первая очередь	Р	Курортный
5	72.6	Южная ВС	-	-	И	Зоны санитарной охраны источников питьевого и хозяйственно-бытового водоснабжения, а также устанавливаемые в случаях, предусмотренных Водным кодексом Российской Федерации, в отношении подземных водных объектов зоны специальной охраны	Расчетный срок	Р	Невский

1	2	3	4	5	6	7	8	9	10
6	72.5	Волковская ВС	-	-	И	Зоны санитарной охраны источников питьевого и хозяйственно-бытового водоснабжения, а также устанавливаемые в случаях, предусмотренных Водным кодексом Российской Федерации, в отношении подземных водных объектов зоны специальной охраны	Первая очередь	Р	Фрунзенский
7	72.3	Главная ВС	-	-	И	Зоны санитарной охраны источников питьевого и хозяйственно-бытового водоснабжения, а также устанавливаемые в случаях, предусмотренных Водным кодексом Российской Федерации, в отношении подземных водных объектов зоны специальной охраны	Первая очередь	Р	Центральный
Объекты в области водоотведения									
Канализационная насосная станция производительностью 50000 куб.м/сутки и выше									
1	77.1	КНС Софийская	1 объект	Санкт-Петербург, г. Колпино, Усть-Ижорское шоссе	СПЗ	Санитарно-защитная зона канализационных очистных сооружений	Первая очередь	П	Колпинский
Канализационные очистные сооружения производительностью 2500 куб.м/сутки и выше									
1	75.3	ЦСА	Существующая производительность - 1 050,0 тыс. куб.м/сутки Реконструкция без увеличения производительности	Санкт-Петербург, Белый о-в, д. 1	И	Санитарно-защитная зона канализационных очистных сооружений	Первая очередь	Р	Кировский
2	75.2	КОС пос. Понтонный	Существующая производительность - 11,0 тыс. куб.м/сутки Реконструкция с увеличением производительности	Санкт-Петербург, пос. Понтонный, Заводская ул., д. 1в	И	Санитарно-защитная зона канализационных очистных сооружений	Расчетный срок	Р	Колпинский

1	2	3	4	5	6	7	8	9	10
3	75.12	КОС г. Колпино	Существующая производительность - 69,0 тыс. куб.м/сутки Реконструкция с увеличением производительности	Санкт-Петербург, г. Колпино, ул. Севастьянова, д. 20	И	Санитарно-защитная зона канализационных очистных сооружений	Первая очередь	Р	Колпинский
4	75.5	ЮЗОС	Существующая производительность - 290,0 тыс. куб.м/сутки Реконструкция без увеличения производительности	Санкт-Петербург, Волхонское шоссе, д. 123	И	Санитарно-защитная зона канализационных очистных сооружений	Первая очередь	Р	Красносельский
5	75.8	КОС г. Кронштадта	Существующая производительность - 28,0 тыс. куб.м/сутки Реконструкция без увеличения производительности	Санкт-Петербург, г. Кронштадт, ул. Гидростроителей, д. 2	И	Санитарно-защитная зона канализационных очистных сооружений	Первая очередь	Р	Кронштадтский
6	75.11	КОС пос. Репино	Существующая производительность - 10,0 тыс. куб.м/сутки Реконструкция без увеличения производительности	Санкт-Петербург, пос. Репино, Колхозная ул., д. 12	И	Санитарно-защитная зона канализационных очистных сооружений	Первая очередь	Р	Курортный
7	75.9	КОС г. Сестрорецка	Существующая производительность - 17,0 тыс. куб.м/сутки Реконструкция под очистку поверхностного стока (ОСПС)	Санкт-Петербург, г. Сестрорецк, Транспортная ул., д. 7	И	Санитарно-защитная зона канализационных очистных сооружений	Расчетный срок	Р	Курортный
8	75.10	КОС г. Зеленогорска	Существующая производительность - 10,0 тыс. куб.м/сутки Реконструкция с увеличением производительности	Санкт-Петербург, г. Зеленогорск, Морская ул., д. 11	И	Санитарно-защитная зона канализационных очистных сооружений	Первая очередь	Р	Курортный
9	75.7	КОС г. Петергофа	Существующая производительность - 72,0 тыс. куб.м/сутки Реконструкция без увеличения производительности	Санкт-Петербург, г. Петергоф, Ораниенбаумское шоссе, д. 1	И	Санитарно-защитная зона канализационных очистных сооружений	Первая очередь	Р	Петродворцовый

1	2	3	4	5	6	7	8	9	10
10	75.4	ССА	Существующая производительность - 800,0 тыс. куб.м/сутки Реконструкция с увеличением производительности	Санкт-Петербург, Коннолахтинский пр., д. 12	И	Санитарно-защитная зона канализационных очистных сооружений	Первая очередь	Р	Приморский
11	75.1	КОС города-спутника Южный	1 объект	Санкт-Петербург, г. Пушкин, Лесное	СПЗ	Санитарно-защитная зона канализационных очистных сооружений	Первая очередь	П	Пушкинский
12	75.6	КОС г. Пушкина	Существующая производительность - 71,0 тыс. куб.м/сутки Реконструкция без увеличения производительности	Санкт-Петербург, пос. Тярлево, Фильтровское шоссе, д. 7	И	Санитарно-защитная зона канализационных очистных сооружений	Первая очередь	Р	Пушкинский
Канализация дождевая самотечная диаметром 1000 мм и выше									
1	81.4	Канализация дождевая Васильевского о-ва - 3-й этап	Протяженность - 1,0 км	-	-	Охранная зона канализационных сетей	Расчетный срок	П	Василеостровский
2	81.5	Канализация дождевая Васильевского о-ва - 2-й этап	Протяженность - 4,3 км	-	-	Охранная зона канализационных сетей	Расчетный срок	П	Василеостровский
3	81.6	Канализация дождевая Васильевского о-ва - 1-й этап	Протяженность - 4,1 км	-	-	Охранная зона канализационных сетей	Расчетный срок	П	Василеостровский
4	81.1	ТКК по Петергофскому шоссе от ул. Кузнецова до КрСА и переключающих сетей	Протяженность - 4,8 км	-	-	Охранная зона канализационных сетей	Расчетный срок	П	Красносельский
5	81.2	Канализация дождевая на р. Оккервиль	Протяженность - 3,4 км	-	-	Охранная зона канализационных сетей	Первая очередь	П	Невский
Канализация напорная диаметром 800 мм и выше									
1	80.5	Канализация общесплавная напорная от КНС Софийская до КОС г. Колпино	Протяженность - 5,9 км Реконструкция канализационной сети	-	-	Охранная зона канализационных сетей	Первая очередь	Р	Колпинский
2	80.4	Канализация хозяйственно-бытовая напорная территории сельскохозяйственного предприятия Детскосельское	Протяженность - 13,9 км	-	-	Охранная зона канализационных сетей	Расчетный срок	П	Колпинский, Пушкинский
3	80.1	Канализация хозяйственно-бытовая напорная среднего бассейна р. Охты	Протяженность - 7,8 км	-	-	Охранная зона канализационных сетей	Первая очередь	П	Красногвардейский

1	2	3	4	5	6	7	8	9	10
4	80.7	Канализация хозяйственно-бытовая напорная от территории ИТМО Хайпарка до Саперной ул.	Протяженность - 9,0 км	-	-	Охранная зона канализационных сетей	Первая очередь	П	Пушкинский
5	80.2	Канализация хозяйственно-бытовая напорная от кампуса ФГБОУ ВО "Санкт-Петербургский государственный университет" до КОС г. Пушкина	Протяженность - 2,2 км	-	-	Охранная зона канализационных сетей	Расчетный срок	П	Пушкинский
Канализация самотечная диаметром 1000 мм и выше									
1	79.55	ТКК по Рузовской ул.	Протяженность - менее 0,1 км Реконструкция ТКК	-	-	Охранная зона канализационных сетей, охранная зона канализационных тоннельных коллекторов	Первая очередь	Р	Адмиралтейский
2	79.60	ТКК по наб. кан. Грибоедова - 3-й этап	Протяженность - 0,5 км Реконструкция ТКК	-	-	Охранная зона канализационных сетей, охранная зона канализационных тоннельных коллекторов	Первая очередь	Р	Адмиралтейский
3	79.27	Кольцующий МТК от шахты 65 ТКК 3 по наб. Крюкова кап. до б/с 82 ТКК по Дровяному пер.	Протяженность - 0,8 км	-	-	Охранная зона канализационных сетей, охранная зона канализационных тоннельных коллекторов	Расчетный срок	П	Адмиралтейский
4	79.70	ТКК по наб. р. Мойки № 3	Протяженность - 0,5 км Реконструкция ТКК	-	-	Охранная зона канализационных сетей, охранная зона канализационных тоннельных коллекторов	Первая очередь	Р	Адмиралтейский
5	79.69	ТКК № 18 по наб. р. Фонтанки	Протяженность - 0,6 км Реконструкция ТКК	-	-	Охранная зона канализационных сетей, охранная зона канализационных тоннельных коллекторов	Первая очередь	Р	Адмиралтейский
6	79.57	ТКК № 18 по наб. р. Фонтанки	Протяженность - 0,8 км Реконструкция ТКК	-	-	Охранная зона канализационных сетей, охранная зона канализационных тоннельных коллекторов	Первая очередь	Р	Адмиралтейский

1	2	3	4	5	6	7	8	9	10
7	79.61	ТКК по наб. кан. Грибоедова - 2-й этап	Протяженность - 0,1 км Реконструкция ТКК	-	-	Охранная зона канализационных сетей, охранная зона канализационных тоннельных коллекторов	Первая очередь	Р	Адмиралтейский
8	79.58	ТКК № 3 по наб. Крюкова кан. Участок диаметром 1800 мм	Протяженность - 0,3 км Реконструкция ТКК	-	-	Охранная зона канализационных сетей, охранная зона канализационных тоннельных коллекторов	Первая очередь	Р	Адмиралтейский
9	79.29	Кольцующий ТКК от шахты 11 ТКК 18 по наб. р. Фонтанки, д. 109 до шахты 3 ТКК по ул. Рузовского	Протяженность - 0,6 км	-	-	Охранная зона канализационных сетей, охранная зона канализационных тоннельных коллекторов	Расчетный срок	П	Адмиралтейский
10	79.59	ТКК № 3 по наб. Крюкова кан. Участок диаметром 2450 мм	Протяженность - 1,1 км Реконструкция ТКК	-	-	Охранная зона канализационных сетей, охранная зона канализационных тоннельных коллекторов	Первая очередь	Р	Адмиралтейский
11	79.26	Дублирующий МТК от б/с 28/3 ТКК 22 до б/с 25/28 (1) ТКК 28	Протяженность - 0,4 км	-	-	Охранная зона канализационных сетей, охранная зона канализационных тоннельных коллекторов	Расчетный срок	П	Адмиралтейский
12	79.30	Кольцующий ТКК от шахты 22 ТКК 18 по наб. р. Фонтанки д. 152-154 до шахты 26 ТКК 21 по наб. Обводного кан., д. 193	Протяженность - 0,8 км	-	-	Охранная зона канализационных сетей, охранная зона канализационных тоннельных коллекторов	Расчетный срок	П	Адмиралтейский
13	79.75	ТКК № 18 по наб. р. Фонтанки. Участок диаметром 1940 мм	Протяженность - 1,6 км Реконструкция ТКК	-	-	Охранная зона канализационных сетей, охранная зона канализационных тоннельных коллекторов	Первая очередь	Р	Адмиралтейский
14	79.62	ТКК по Рижскому пр.	Протяженность - 0,8 км Реконструкция ТКК	-	-	Охранная зона канализационных сетей, охранная зона канализационных тоннельных коллекторов	Первая очередь	Р	Адмиралтейский, Кировский
15	79.68	ТКК № 28	Протяженность - 4,8 км Реконструкция ТКК	-	-	Охранная зона канализационных сетей, охранная зона канализационных тоннельных коллекторов	Расчетный срок	Р	Адмиралтейский, Кировский

1	2	3	4	5	6	7	8	9	10
16	79.50	Дублирующий МТК от шахты 16 до б/с 25 (1) ТКК 28	Протяженность - 3,5 км	-	-	Охранная зона канализационных сетей, охранная зона канализационных тоннельных коллекторов	Расчетный срок	П	Адмиралтейский, Кировский
17	79.71	ТКК по наб. кан. Грибоедова - 1-й этап	Протяженность - 1,4 км Реконструкция ТКК	-	-	Охранная зона канализационных сетей, охранная зона канализационных тоннельных коллекторов	Первая очередь	Р	Адмиралтейский, Центральный
18	79.74	ТКК № 18 по наб. р. Фонтанки. Участок диаметром 2420 мм	Протяженность - 2,3 км Реконструкция ТКК	-	-	Охранная зона канализационных сетей, охранная зона канализационных тоннельных коллекторов	Первая очередь	Р	Адмиралтейский, Центральный
19	79.79	ТКК по Большому пр. В.О.	Протяженность - 4,7 км Реконструкция ТКК	-	-	Охранная зона канализационных сетей, охранная зона канализационных тоннельных коллекторов	Первая очередь	Р	Василеостровский
20	79.51	ТКК для отвода стоков с намывных территорий Васильевского о-ва - 2-й этап	Протяженность - 3,1 км	-	-	Охранная зона канализационных сетей, охранная зона канализационных тоннельных коллекторов	Первая очередь	П	Василеостровский
21	79.16	ТКК от Василеостровской насосной станции до подводящего ТКК ЦСА	Протяженность - 3,7 км	-	-	Охранная зона канализационных сетей, охранная зона канализационных тоннельных коллекторов	Первая очередь	П	Василеостровский, Кировский
22	79.82	Выборгский ТКК интервалы шоссе 121б - шоссе 120. Участок диаметром 2400 мм	Протяженность - 0,7 км Реконструкция ТКК	-	-	Охранная зона канализационных сетей, охранная зона канализационных тоннельных коллекторов	Первая очередь	Р	Выборгский
23	79.80	Выборгский ТКК. Участок диаметром 2100 мм	Протяженность - менее 0,1 км Реконструкция ТКК	-	-	Охранная зона канализационных сетей, охранная зона канализационных тоннельных коллекторов	Первая очередь	Р	Выборгский
24	79.18	Канализационный коллектор от Осиновой Рощи до существующих сетей пос. Парголово	Протяженность - 2,0 км	-	-	Охранная зона канализационных сетей, охранная зона канализационных тоннельных коллекторов	Расчетный срок	П	Выборгский

1	2	3	4	5	6	7	8	9	10
25	79.22	Канализация хозяйственно-бытовая по пр. Энгельса от границы Ленинградской области до МТК по 3-му Верхнему пер.	Протяженность - 3,3 км	-	-	Охранная зона канализационных сетей, охранная зона канализационных тоннельных коллекторов	Расчетный срок	П	Выборгский
26	79.6	Кольцующий МТК от шахты 161 ТКК по пр. Просвещения до шахты 608 ТКК Северная Долина	Протяженность - 3,3 км	-	-	Охранная зона канализационных сетей, охранная зона канализационных тоннельных коллекторов	Расчетный срок	П	Выборгский
27	79.48	ТКК по пр. Энгельса	Протяженность - 1,4 км	-	-	Охранная зона канализационных сетей, охранная зона канализационных тоннельных коллекторов	Первая очередь	П	Выборгский
28	79.47	ТКК по пр. Просвещения	Протяженность - 4,2 км	-	-	Охранная зона канализационных сетей, охранная зона канализационных тоннельных коллекторов	Первая очередь	П	Выборгский, Калининский
29	79.5	3-я очередь дублера ТКК района пл. Мужества от узла шахт № 122Б, 122А Выборгского ТКК до шоссе № 413 Главного ТКК	Протяженность - 3,1 км	-	-	Охранная зона канализационных сетей, охранная зона канализационных тоннельных коллекторов	Первая очередь	П	Выборгский, Калининский, Приморский
30	79.53	ТКК от промышленной зоны Каменка до ТКК Конная Лахта	Протяженность - 7,2 км	-	-	Охранная зона канализационных сетей, охранная зона канализационных тоннельных коллекторов	Первая очередь	П	Выборгский, Курортный, Приморский
31	79.7	ТКК района Северная долина - вторая нитка	Протяженность - 5,6 км	-	-	Охранная зона канализационных сетей, охранная зона канализационных тоннельных коллекторов	Расчетный срок	П	Выборгский, Приморский
32	79.81	Выборгский ТКК интервалы шоссе 120-119 - шоссе 415	Протяженность - 1,1 км Реконструкция ТКК	-	-	Охранная зона канализационных сетей, охранная зона канализационных тоннельных коллекторов	Первая очередь	Р	Выборгский, Приморский
33	79.98	Выборгский ТКК. Участок диаметром 1900 мм	Протяженность - 0,9 км Реконструкция ТКК	-	-	Охранная зона канализационных сетей, охранная зона канализационных тоннельных коллекторов	Первая очередь	Р	Калининский

1	2	3	4	5	6	7	8	9	10
34	79.97	Выборгский ТКК. Участок диаметром 2100 мм	Протяженность - 1,0 км Реконструкция ТКК	-	-	Охранная зона канализационных сетей, охранная зона канализационных тоннельных коллекторов	Первая очередь	Р	Калининский
35	79.25	МТК по ул. Солдата Корзуна и пр. Маршала Жукова до шахты 384, подводящего ТКК ЮЗОС	Протяженность - 1,1 км	-	-	Охранная зона канализационных сетей, охранная зона канализационных тоннельных коллекторов	Первая очередь	П	Кировский
36	79.65	ТКК по Краснопутиловской ул.	Протяженность - 0,8 км Реконструкция ТКК	-	-	Охранная зона канализационных сетей, охранная зона канализационных тоннельных коллекторов	Первая очередь	Р	Кировский
37	79.64	ТКК от шахты 43 до шахты 44б	Протяженность - 2,1 км Реконструкция ТКК	-	-	Охранная зона канализационных сетей, охранная зона канализационных тоннельных коллекторов	Первая очередь	Р	Кировский
38	79.67	ТКК по Благодатной ул. от шахты 4 до шахты 12	Протяженность - 3,5 км Реконструкция ТКК	-	-	Охранная зона канализационных сетей, охранная зона канализационных тоннельных коллекторов	Первая очередь	Р	Кировский, Московский
39	79.95	Канализация хозяйственно-бытовая от КНС Дунайская до шахты 203 на Краснопутиловской ул. Участок диаметром 1200 мм	Протяженность - 1,8 км Реконструкция канализационной сети	-	-	Охранная зона канализационных сетей, охранная зона канализационных тоннельных коллекторов	Первая очередь	Р	Кировский, Московский
40	79.34	Канализация общесплавная от КОС пос. Металлострой до КОС пос. Понтонный	Протяженность - 5,6 км	-	-	Охранная зона канализационных сетей, охранная зона канализационных тоннельных коллекторов	Расчетный срок	П	Колпинский, Невский
41	79.31	Канализация хозяйственно-бытовая от пересечения Софийской ул. с Южной ул. до КНС Софийская	Протяженность - 3,6 км	-	-	Охранная зона канализационных сетей, охранная зона канализационных тоннельных коллекторов	Первая очередь	П	Колпинский, Пушкинский
42	79.32	Канализация хозяйственно-бытовая по Южной ул. до пересечения с Софийской ул.	Протяженность - 3,2 км	-	-	Охранная зона канализационных сетей, охранная зона канализационных тоннельных коллекторов	Первая очередь	П	Колпинский, Пушкинский

1	2	3	4	5	6	7	8	9	10
43	79.40	ТКК от КОС г. Колпино до КОС г. Пушкина	Протяженность - 13,7 км	-	-	Охранная зона канализационных сетей, охранная зона канализационных тоннельных коллекторов	Расчетный срок	П	Колпинский, Пушкинский
44	79.33	Канализация хозяйственно-бытовая по Софийской ул. до пересечения с Южной ул.	Протяженность - 4,2 км	-	-	Охранная зона канализационных сетей, охранная зона канализационных тоннельных коллекторов	Первая очередь	П	Колпинский, Пушкинский
45	79.37	Канализация хозяйственно-бытовая среднего бассейна р. Охты	Протяженность - менее 0,1 км	-	-	Охранная зона канализационных сетей, охранная зона канализационных тоннельных коллекторов	Первая очередь	П	Красногвардейский
46	79.43	Охтинский ТКК - 2-я очередь	Протяженность - 3,7 км	-	-	Охранная зона канализационных сетей, охранная зона канализационных тоннельных коллекторов	Первая очередь	П	Красногвардейский
47	79.83	ТКК муниципальных округов Ржевка, Пороховые	Протяженность - 4,3 км Реконструкция ТКК	-	-	Охранная зона канализационных сетей, охранная зона канализационных тоннельных коллекторов	Первая очередь	Р	Красногвардейский, Невский
48	79.44	Кольцующий МТК от шахты 235 ТКК муниципальных округов Ржевка, Пороховые до шахты 633 ТКК Охтинский	Протяженность - 2,1 км	-	-	Охранная зона канализационных сетей, охранная зона канализационных тоннельных коллекторов	Расчетный срок	П	Красногвардейский, Невский
49	79.94	Красносельский канализационный коллектор. Участок диаметром 1200 мм	Протяженность - 2,1 км Реконструкция канализационной сети	-	-	Охранная зона канализационных сетей, охранная зона канализационных тоннельных коллекторов	Первая очередь	Р	Красносельский
50	79.8	Кольцующий МТК от шахты 5 до шахты 1 ТКК по ул. Адмирала Трибуца и пр. Героев	Протяженность - 0,6 км	-	-	Охранная зона канализационных сетей, охранная зона канализационных тоннельных коллекторов	Расчетный срок	П	Красносельский
51	79.93	Красносельский канализационный коллектор на участке от Зелёной ул. до Волхонского шоссе. Участок диаметром 900 мм	Протяженность - 6,2 км Реконструкция канализационной сети	-	-	Охранная зона канализационных сетей, охранная зона канализационных тоннельных коллекторов	Первая очередь	Р	Красносельский

1	2	3	4	5	6	7	8	9	10
52	79.92	Красносельский канализационный коллектор. Участок диаметром 1000 мм	Протяженность - 0,9 км Реконструкция канализационной сети	-	-	Охранная зона канализационных сетей, охранная зона канализационных тоннельных коллекторов	Первая очередь	Р	Красносельский
53	79.88	Красносельский канализационный коллектор по 7-й линии. Участок диаметром 900 мм	Протяженность - менее 0,1 км Реконструкция канализационной сети	-	-	Охранная зона канализационных сетей, охранная зона канализационных тоннельных коллекторов	Первая очередь	Р	Красносельский
54	79.89	Красносельский канализационный коллектор по Заводскому проезду. Участок диаметром 800 мм	Протяженность - 0,7 км Реконструкция канализационной сети	-	-	Охранная зона канализационных сетей, охранная зона канализационных тоннельных коллекторов	Первая очередь	Р	Красносельский
55	79.86	Красносельский канализационный коллектор. Участок диаметром 600 мм	Протяженность - 2,9 км Реконструкция канализационной сети	-	-	Охранная зона канализационных сетей, охранная зона канализационных тоннельных коллекторов	Первая очередь	Р	Красносельский
56	79.90	Красносельский канализационный коллектор на участке от 13-й линии до Нагорной дор. Участок диаметром 900 мм	Протяженность - 0,4 км Реконструкция канализационной сети	-	-	Охранная зона канализационных сетей, охранная зона канализационных тоннельных коллекторов	Первая очередь	Р	Красносельский
57	79.87	Красносельский канализационный коллектор по Высоковольтному проезду. Участок диаметром 800 мм	Протяженность - 1,4 км Реконструкция канализационной сети	-	-	Охранная зона канализационных сетей, охранная зона канализационных тоннельных коллекторов	Первая очередь	Р	Красносельский
58	79.91	Красносельский канализационный коллектор на участке от Нагорной дор. до Гореловской ул. Участок диаметром 800 мм	Протяженность - 0,3 км Реконструкция канализационной сети	-	-	Охранная зона канализационных сетей, охранная зона канализационных тоннельных коллекторов	Первая очередь	Р	Красносельский
59	79.9	Дублирующий МТК от шахты 394 ТКК по ул. Добровольцев до ЮЗОС	Протяженность - 5,0 км	-	-	Охранная зона канализационных сетей, охранная зона канализационных тоннельных коллекторов	Расчетный срок	П	Красносельский
60	79.41	ТКК от КОС г. Пушкина до ЮЗОС	Протяженность - 27,2 км	-	-	Охранная зона канализационных сетей, охранная зона канализационных тоннельных коллекторов	Расчетный срок	П	Красносельский, Московский, Пушкинский

1	2	3	4	5	6	7	8	9	10
61	79.10	ТКК от свободной экономической зоны Нойдорф до шахты 393 ул. Пограничника Гарькавого, Петергофское шоссе	Протяженность - 9,4 км	-	-	Охранная зона канализационных сетей, охранная зона канализационных тоннельных коллекторов	Расчетный срок	П	Красносельский, Петродворцовый
62	79.46	ТКК от КОС г. Петергофа до ЮЗОС - 1-й этап	Протяженность - 3,5 км	-	-	Охранная зона канализационных сетей, охранная зона канализационных тоннельных коллекторов	Расчетный срок	П	Красносельский, Петродворцовый
63	79.24	Канализация хозяйственно-бытовая от г. Сестрорецка до ТКК намывных территорий Курортного района	Протяженность - 4,9 км	-	-	Охранная зона канализационных сетей, охранная зона канализационных тоннельных коллекторов	Расчетный срок	П	Курортный
64	79.23	ТКК от Горской до ТКК Конной Лахты	Протяженность - 7,8 км	-	-	Охранная зона канализационных сетей, охранная зона канализационных тоннельных коллекторов	Первая очередь	П	Курортный, Приморский
65	79.45	ТКК от шахты 203 до Дунайского пр.	Протяженность - 4,3 км	-	-	Охранная зона канализационных сетей, охранная зона канализационных тоннельных коллекторов	Первая очередь	П	Московский
66	79.66	ТКК по пр. Космонавтов	Протяженность - 0,5 км Реконструкция ТКК	-	-	Охранная зона канализационных сетей, охранная зона канализационных тоннельных коллекторов	Первая очередь	Р	Московский
67	79.96	Канализация хозяйственно-бытовая от КНС Дунайская до шахты 203 на Краснопутиловской ул. Участок диаметром 1000 мм	Протяженность - 2,9 км Реконструкция канализационной сети	-	-	Охранная зона канализационных сетей, охранная зона канализационных тоннельных коллекторов	Первая очередь	Р	Московский
68	79.104	Канализационный коллектор от Авиагородка до КНС Дунайская	Протяженность - 2,2 км Реконструкция канализационной сети	-	-	Охранная зона канализационных сетей, охранная зона канализационных тоннельных коллекторов	Первая очередь	Р	Московский
69	79.36	Канализация хозяйственно-бытовая по Пулковскому шоссе от КНС Пулковская до Стартовой ул.	Протяженность - 5,0 км	-	-	Охранная зона канализационных сетей, охранная зона канализационных тоннельных коллекторов	Первая очередь	П	Московский, Пушкинский

1	2	3	4	5	6	7	8	9	10
70	79.78	ТКК по Глазурной ул. и Зеркальной ул.	Протяженность - 0,8 км Реконструкция ТКК	-	-	Охранная зона канализационных сетей, охранная зона канализационных тоннельных коллекторов	Первая очередь	Р	Невский
71	79.77	ТКК по Глиняной ул. и Мельничной ул.	Протяженность - 1,2 км Реконструкция ТКК	-	-	Охранная зона канализационных сетей, охранная зона канализационных тоннельных коллекторов	Первая очередь	Р	Невский
72	79.49	ТКК № 25А	Протяженность - 0,8 км	-	-	Охранная зона канализационных сетей, охранная зона канализационных тоннельных коллекторов	Расчетный срок	П	Невский
73	79.85	ТКК № 25 от шахты 5 до шахты 3	Протяженность - 1,2 км Реконструкция ТКК	-	-	Охранная зона канализационных сетей, охранная зона канализационных тоннельных коллекторов	Расчетный срок	Р	Невский
74	79.63	ТКК от шахты 6 до шахты 8	Протяженность - 0,6 км Реконструкция ТКК	-	-	Охранная зона канализационных сетей, охранная зона канализационных тоннельных коллекторов	Первая очередь	Р	Невский
75	79.2	Дублирующий МТК ТКК 25А от шахты 15А-5А до шахты 5 ТКК 25 (ул. Крыленко) - 1-я очередь	Протяженность - 3,2 км	-	-	Охранная зона канализационных сетей, охранная зона канализационных тоннельных коллекторов	Расчетный срок	П	Невский
76	79.1	Дублирующий МТК ТКК 25А от 5А (ул. Крыленко) до шахты 231 ТКК муниципальных округов Ржевка, Пороховые - 2-я очередь	Протяженность - 3,5 км	-	-	Охранная зона канализационных сетей, охранная зона канализационных тоннельных коллекторов	Расчетный срок	П	Невский
77	79.84	ТКК № 25 от шахты 9 до шахты 17	Протяженность - 3,5 км Реконструкция ТКК	-	-	Охранная зона канализационных сетей, охранная зона канализационных тоннельных коллекторов	Первая очередь	Р	Невский
78	79.17	Канализация общесплавная для отвода стоков на Петровском о-ве с переключением прямых выпусков	Протяженность - 1,4 км	-	-	Охранная зона канализационных сетей, охранная зона канализационных тоннельных коллекторов	Первая очередь	П	Петроградский

1	2	3	4	5	6	7	8	9	10
79	79.52	Кольцующий ТКК от шахты 474 до шахты 471 ТКК Петроградской стороны	Протяженность - 1,1 км	-	-	Охранная зона канализационных сетей, охранная зона канализационных тоннельных коллекторов	Первая очередь	П	Петроградский
80	79.4	Кольцующий канализационный коллектор 3 ТКК от площади у стадиона "Газпром Арена" до шахты 408 Главного ТКК	Протяженность - 1,4 км	-	-	Охранная зона канализационных сетей, охранная зона канализационных тоннельных коллекторов	Расчетный срок	П	Петроградский, Приморский
81	79.13	Канализация хозяйственно-бытовая Троицкий ручей - КОС г. Петергофа	Протяженность - 4,1 км	-	-	Охранная зона канализационных сетей, охранная зона канализационных тоннельных коллекторов	Расчетный срок	П	Петродворцовый
82	79.15	ТКК от ж.-д. ст. Бронка до КНС Мартышкино - 2-й этап	Протяженность - 4,6 км	-	-	Охранная зона канализационных сетей, охранная зона канализационных тоннельных коллекторов	Расчетный срок	П	Петродворцовый
83	79.42	ТКК от КОС г. Петергофа до ЮЗОС - 2-й этап	Протяженность - 11,6 км	-	-	Охранная зона канализационных сетей, охранная зона канализационных тоннельных коллекторов	Расчетный срок	П	Петродворцовый
84	79.14	ТКК от ж.-д. ст. Бронка до КНС Мартышкино - 1-й этап	Протяженность - 4,4 км	-	-	Охранная зона канализационных сетей, охранная зона канализационных тоннельных коллекторов	Расчетный срок	П	Петродворцовый
85	79.3	Главный канализационный коллектор - вторая нитка	Протяженность - 13,2 км	-	-	Охранная зона канализационных сетей, охранная зона канализационных тоннельных коллекторов	Первая очередь	П	Приморский
86	79.19	ТКК по продолжению пр. Королева от дор. в Каменку до Шуваловского пр.	Протяженность - 2,4 км	-	-	Охранная зона канализационных сетей, охранная зона канализационных тоннельных коллекторов	Первая очередь	П	Приморский
87	79.106	Канализация хозяйственно-бытовая	Протяженность - 0,4 км	-	-	Охранная зона канализационных сетей, охранная зона канализационных тоннельных коллекторов	Первая очередь	П	Приморский

1	2	3	4	5	6	7	8	9	10
88	79.21	ТКК по продолжению пр. Авиаконструкторов от дор. в Каменку до Шуваловского пр.	Протяженность - 2,6 км	-	-	Охранная зона канализационных сетей, охранная зона канализационных тоннельных коллекторов	Первая очередь	П	Приморский
89	79.56	ТКК по Выборгской наб.	Протяженность - 0,5 км Реконструкция ТКК	-	-	Охранная зона канализационных сетей, охранная зона канализационных тоннельных коллекторов	Первая очередь	Р	Приморский
90	79.20	Кольцующий ТКК Каменки и муниципального округа Юнтолово	Протяженность - 4,9 км	-	-	Охранная зона канализационных сетей, охранная зона канализационных тоннельных коллекторов	Расчетный срок	П	Приморский
91	79.105	Канализация хозяйственно-бытовая	Протяженность - 1,6 км Отведение хозяйственно-бытового стока	-	-	Охранная зона канализационных сетей, охранная зона канализационных тоннельных коллекторов	Первая очередь	Р	Приморский
92	79.54	Главный канализационный коллектор от Черной речки до ССА	Протяженность - 12,6 км Реконструкция ТКК	-	-	Охранная зона канализационных сетей, охранная зона канализационных тоннельных коллекторов	Расчетный срок	Р	Приморский
93	79.38	Канализация общесплавная от участка 23 Пулковский до КНС 6 г. Пушкина	Протяженность - 7,9 км	-	-	Охранная зона канализационных сетей, охранная зона канализационных тоннельных коллекторов	Первая очередь	П	Пушкинский
94	79.99	Канализация хозяйственно-бытовая вдоль Красносельского шоссе, по Сапёрной ул. г. Пушкина. Участок диаметром 250 мм	Протяженность - 0,8 км Реконструкция канализационной сети	-	-	Охранная зона канализационных сетей, охранная зона канализационных тоннельных коллекторов	Первая очередь	Р	Пушкинский
95	79.101	Канализация хозяйственно-бытовая вдоль Красносельского шоссе, по Сапёрной ул. г. Пушкина. Участок диаметром 400 мм	Протяженность - 0,6 км Реконструкция канализационной сети	-	-	Охранная зона канализационных сетей, охранная зона канализационных тоннельных коллекторов	Первая очередь	Р	Пушкинский
96	79.100	Канализация хозяйственно-бытовая вдоль Красносельского шоссе, по Сапёрной ул. г. Пушкина. Участок диаметром 300 мм	Протяженность - 0,9 км Реконструкция канализационной сети	-	-	Охранная зона канализационных сетей, охранная зона канализационных тоннельных коллекторов	Первая очередь	Р	Пушкинский

1	2	3	4	5	6	7	8	9	10
97	79.35	Канализация хозяйственно-бытовая на КОС г. Южный	Протяженность - 8,4 км	-	-	Охранная зона канализационных сетей, охранная зона канализационных тоннельных коллекторов	Первая очередь	П	Пушкинский
98	79.39	Канализация хозяйственно-бытовая территории сельскохозяйственного предприятия Детскосельское	Протяженность - 1,9 км	-	-	Охранная зона канализационных сетей, охранная зона канализационных тоннельных коллекторов	Расчетный срок	П	Пушкинский
99	79.102	Канализация хозяйственно-бытовая вдоль Красносельского шоссе, по Сапёрной ул. г. Пушкина. Участок диаметром 500 мм	Протяженность - 0,7 км Реконструкция канализационной сети	-	-	Охранная зона канализационных сетей, охранная зона канализационных тоннельных коллекторов	Первая очередь	Р	Пушкинский
100	79.76	ТКК от шахты 9 ТКК 21 до шахты 9Л ТКК 22	Протяженность - менее 0,1 км Реконструкция ТКК	-	-	Охранная зона канализационных сетей, охранная зона канализационных тоннельных коллекторов	Расчетный срок	Р	Фрунзенский, Центральный
101	79.72	ТКК по наб. р. Мойки № 2 (участок от шахты № 17 до б/с 24)	Протяженность - 1,3 км Реконструкция ТКК	-	-	Охранная зона канализационных сетей, охранная зона канализационных тоннельных коллекторов	Первая очередь	Р	Центральный
102	79.28	Кольцующий МТК от шахты 8 ТКК 18 до б/с 49 ТКК 2 по наб. кап. Грибоедова	Протяженность - 0,7 км	-	-	Охранная зона канализационных сетей, охранная зона канализационных тоннельных коллекторов	Расчетный срок	П	Центральный
103	79.73	ТКК по наб. р. Мойки № 1 (участок от шахты № 20 до шахты № 1)	Протяженность - 0,4 км Реконструкция ТКК	-	-	Охранная зона канализационных сетей, охранная зона канализационных тоннельных коллекторов	Первая очередь	Р	Центральный
Очистные сооружения дождевой канализации (поверхностного (ливневого) стока) производительностью 10000 куб.м/сутки и выше									
1	76.31	ОСПС	Существующая производительность - 2,6 тыс. куб.м/сутки Реконструкция объектов централизованной ливневой системы водоотведения	Санкт-Петербург, пос. Парголово, Осиновая Роща, Апраксинская ул., д. 11	Ж3	Санитарно-защитная зона канализационных очистных сооружений	Первая очередь	Р	Выборгский

1	2	3	4	5	6	7	8	9	10
2	76.15	ОСПС	1 объект	Санкт-Петербург, г. Колпино, Загородная ул.	Ж4	Санитарно-защитная зона канализационных очистных сооружений	Первая очередь	П	Колпинский
3	76.17	ОСПС	1 объект	Санкт-Петербург, Пискарёвский пр.	СП3	Санитарно-защитная зона канализационных очистных сооружений	Расчетный срок	П	Красногвардейский
4	76.23	ОСПС	1 объект	Санкт-Петербург, дор. в Рыбацкое	Р2	Санитарно-защитная зона канализационных очистных сооружений	Расчетный срок	П	Красногвардейский
5	76.10	ОСПС	1 объект	Санкт-Петербург, Акварельная ул.	И	Санитарно-защитная зона канализационных очистных сооружений	Расчетный срок	П	Красногвардейский
6	76.30	ОСПС	Существующая производительность - 6,9 тыс. куб.м/сутки Реконструкция объектов централизованной ливневой системы водоотведения	Санкт-Петербург, Ручьи, участок 107	Ж1	Санитарно-защитная зона канализационных очистных сооружений	Первая очередь	Р	Красногвардейский
7	76.26	ОСПС	1 объект	Санкт-Петербург, Петергофское шоссе, д. 77	И	Санитарно-защитная зона канализационных очистных сооружений	Первая очередь	П	Красносельский
8	76.27	ОСПС	1 объект	Санкт-Петербург, Пулковское шоссе	ТИ	Санитарно-защитная зона канализационных очистных сооружений	Расчетный срок	П	Красносельский
9	76.32	ОСПС	1 объект	Санкт-Петербург, Петергофское шоссе, западнее д. 74	СП3	Санитарно-защитная зона канализационных очистных сооружений	Первая очередь	П	Красносельский
10	76.20	ОСПС	1 объект	Санкт-Петербург, намывные территории в г. Сестрорецке (север)	И	Санитарно-защитная зона канализационных очистных сооружений	Расчетный срок	П	Курортный
11	76.21	ОСПС	1 объект	Санкт-Петербург, г. Сестрорецк, Авиационная ул.	Ж2	Санитарно-защитная зона канализационных очистных сооружений	Расчетный срок	П	Курортный
12	76.29	ОСПС	Существующая производительность - 3,5 тыс. куб.м/сутки Реконструкция объектов централизованной ливневой системы водоотведения	Санкт-Петербург, Быковская ул., д. 11	Д	Санитарно-защитная зона канализационных очистных сооружений	Первая очередь	Р	Московский
13	76.28	ОСПС	1 объект	Санкт-Петербург, Пулковское шоссе	ТИ	Санитарно-защитная зона канализационных очистных сооружений	Расчетный срок	П	Московский

1	2	3	4	5	6	7	8	9	10
14	76.13	ОСПС	1 объект	Санкт-Петербург, Кубинская ул.	ТИ	Санитарно-защитная зона канализационных очистных сооружений	Расчетный срок	П	Московский
15	76.9	ОСПС	1 объект	Санкт-Петербург, Октябрьская наб.	Д	Санитарно-защитная зона канализационных очистных сооружений	Первая очередь	П	Невский
16	76.12	ОСПС	1 объект	Санкт-Петербург, ул. Дыбенко	Р2	Санитарно-защитная зона канализационных очистных сооружений	Первая очередь	П	Невский
17	76.16	ОСПС	1 объект	Санкт-Петербург, г. Петергоф, ул. Новые Заводы	П	Санитарно-защитная зона канализационных очистных сооружений	Первая очередь	П	Петродворцовый
18	76.25	ОСПС	1 объект	Санкт-Петербург, г. Ломоносов, Морская ул.	И	Санитарно-защитная зона канализационных очистных сооружений	Расчетный срок	П	Петродворцовый
19	76.24	ОСПС	1 объект	Санкт-Петербург, г. Петергоф, Знаменская ул.	Р2	Санитарно-защитная зона канализационных очистных сооружений	Расчетный срок	П	Петродворцовый
20	76.22	ОСПС	1 объект	Санкт-Петербург, намывные территории в г. Сестрорецке (юг)	И	Санитарно-защитная зона канализационных очистных сооружений	Расчетный срок	П	Приморский
21	76.8	ОСПС	1 объект	Санкт-Петербург, Парашютная ул.	И	Санитарно-защитная зона канализационных очистных сооружений	Первая очередь	П	Приморский
22	76.18	ОСПС	1 объект	Санкт-Петербург, ул. 3-я Конная Лахта	И	Санитарно-защитная зона канализационных очистных сооружений	Расчетный срок	П	Приморский
23	76.33	ОСПС	1 объект	Санкт-Петербург, Планерная ул.	И	Санитарно-защитная зона канализационных очистных сооружений	Расчетный срок	П	Приморский
24	76.7	ОСПС	1 объект	Санкт-Петербург, пос. Лисий Нос, Приморское шоссе	И	Санитарно-защитная зона канализационных очистных сооружений	Расчетный срок	П	Приморский
25	76.11	ОСПС	1 объект	Санкт-Петербург, пр. Авиаконструкторов	Р2	Санитарно-защитная зона канализационных очистных сооружений	Первая очередь	П	Приморский
26	76.34	ОСПС	1 объект	Санкт-Петербург, пос. Шушары, Детскосельский	Ж3	Санитарно-защитная зона канализационных очистных сооружений	Первая очередь	П	Пушкинский
27	76.37	ОСПС	1 объект	Санкт-Петербург, пос. Шушары, Детскосельский	Р2	Санитарно-защитная зона канализационных очистных сооружений	Первая очередь	П	Пушкинский
28	76.35	ОСПС	1 объект	Санкт-Петербург, пос. Шушары, Детскосельский	Д	Санитарно-защитная зона канализационных очистных сооружений	Первая очередь	П	Пушкинский

1	2	3	4	5	6	7	8	9	10
29	76.2	ОСПС	1 объект	Санкт-Петербург, г. Пушкин, Кондакопшино	Р1	Санитарно-защитная зона канализационных очистных сооружений	Расчетный срок	Н	Пушкинский
30	76.14	ОСПС	1 объект	Санкт-Петербург, пос. Шушары, Ленсоветовский	Р2	Санитарно-защитная зона канализационных очистных сооружений	Первая очередь	П	Пушкинский
31	76.3	ОСПС	1 объект	Санкт-Петербург, г. Пушкин, Лесное	И	Санитарно-защитная зона канализационных очистных сооружений	Расчетный срок	П	Пушкинский
32	76.4	ОСПС	1 объект	Санкт-Петербург, пос. Шушары, Детскосельский	И	Санитарно-защитная зона канализационных очистных сооружений	Расчетный срок	П	Пушкинский
33	76.1	ОСПС	1 объект	Санкт-Петербург, г. Пушкин, СНТ Дони	П	Санитарно-защитная зона канализационных очистных сооружений	Расчетный срок	П	Пушкинский
34	76.6	ОСПС	1 объект	Санкт-Петербург, пос. Шушары, Детскосельский	И	Санитарно-защитная зона канализационных очистных сооружений	Первая очередь	П	Пушкинский
Снегоплавильный, снегоприемный пункты производительностью 5000 куб.м снега в сутки и выше									
1	83.25	Стационарный снегоплавильный пункт	1 объект	Санкт-Петербург, Шкиперский проток	И	Санитарно-защитная зона канализационных очистных сооружений	Первая очередь	П	Василеостровский
2	83.6	Стационарный снегоплавильный пункт	1 объект	Санкт-Петербург, пос. Левашово, Новосёлки, д. 18, корп. 4, литера В	СП2	Санитарно-защитная зона канализационных очистных сооружений	Первая очередь	П	Выборгский
3	83.17	Стационарный снегоплавильный пункт	1 объект	Санкт-Петербург, пос. Парголово, Выборгское шоссе, участок 1, юго-западнее д. 222, литера Б, по Выборгскому шоссе	И	Санитарно-защитная зона канализационных очистных сооружений	Первая очередь	П	Выборгский
4	83.22	Стационарный снегоплавильный пункт	1 объект	Санкт-Петербург, пос. Парголово, Комендантский пр., участок 18	СП3	Санитарно-защитная зона канализационных очистных сооружений	Расчетный срок	П	Выборгский
5	83.19	Стационарный снегоплавильный пункт	1 объект	Санкт-Петербург, ул. Руставели, д. 31, корп. 4, литера А	И	Санитарно-защитная зона канализационных очистных сооружений	Расчетный срок	П	Калининский
6	83.16	Стационарный инженерно-оборудованный снегоприемный пункт	1 объект	Санкт-Петербург, ул. Руставели, восточнее д. 75	И	Санитарно-защитная зона канализационных очистных сооружений	Первая очередь	П	Калининский
7	83.21	Стационарный снегоплавильный пункт	1 объект	Санкт-Петербург, Чичуринский пер., участок 1, юго-восточнее д. 46, литера В, по Полюстровскому пр.	И	Санитарно-защитная зона канализационных очистных сооружений	Расчетный срок	П	Калининский
8	83.18	Стационарный снегоплавильный пункт	1 объект	Санкт-Петербург, Софийская ул., д. 96	ТИ	Санитарно-защитная зона канализационных очистных сооружений	Расчетный срок	П	Колпинский

1	2	3	4	5	6	7	8	9	10
9	83.10	Стационарный инженерно-оборудованный снегоприемный пункт	1 объект	Санкт-Петербург, Лесопарковая ул., северо-восточнее д. 15а	И	Санитарно-защитная зона канализационных очистных сооружений	Первая очередь	П	Красногвардейский
10	83.15	Стационарный инженерно-оборудованный снегоприемный пункт	1 объект	Санкт-Петербург, производственная зона Красносельская	П	Санитарно-защитная зона канализационных очистных сооружений	Первая очередь	П	Красносельский
11	83.14	Стационарный инженерно-оборудованный снегоприемный пункт	1 объект	Санкт-Петербург, ул. Строителей, юго-восточнее д. 26, литера Б	И	Санитарно-защитная зона канализационных очистных сооружений	Первая очередь	П	Курортный
12	83.2	Стационарный инженерно-оборудованный снегоприемный пункт	1 объект	Санкт-Петербург, г. Сестрорецк, ул. Инструментальщиков	И	Санитарно-защитная зона канализационных очистных сооружений	Первая очередь	П	Курортный
13	83.23	Стационарный снегоплавильный пункт	1 объект	Санкт-Петербург, Левашовское шоссе, д. 20 (КНС Хендай)	ТИ	Санитарно-защитная зона канализационных очистных сооружений	Расчетный срок	П	Курортный
14	83.13	Стационарный инженерно-оборудованный снегоприемный пункт	1 объект	Санкт-Петербург, 3-й Рыбацкий проезд, восточнее д. 3	П	Санитарно-защитная зона канализационных очистных сооружений	Первая очередь	П	Невский
15	83.4	Стационарный снегоплавильный пункт	1 объект	Санкт-Петербург, пр. Обуховской Обороны, севернее д. 98, литера А	И	Санитарно-защитная зона канализационных очистных сооружений	Первая очередь	П	Невский
16	83.11	Стационарный инженерно-оборудованный снегоприемный пункт	1 объект	Санкт-Петербург, пр. Обуховской Обороны, южнее д. 295	ТИ	Санитарно-защитная зона канализационных очистных сооружений	Первая очередь	П	Невский
17	83.1	Стационарный снегоплавильный пункт	1 объект	Санкт-Петербург, наб. Обводного кан., участок 1, южнее д. 24	П	Санитарно-защитная зона канализационных очистных сооружений	Первая очередь	П	Невский
18	83.5	Стационарный снегоплавильный пункт	1 объект	Санкт-Петербург, ул. Ворошилова, северо-восточнее д. 19, корп. 2	И	Санитарно-защитная зона канализационных очистных сооружений	Первая очередь	П	Невский
19	83.7	Стационарный инженерно-оборудованный снегоприемный пункт	1 объект	Санкт-Петербург, производственная зона Ломоносовская, Астрономическая ул.	П	Санитарно-защитная зона канализационных очистных сооружений	Первая очередь	П	Петродворцовый
20	83.3	Стационарный снегоплавильный пункт	1 объект	Санкт-Петербург, производственная зона Конная Лахта, Коннолахтинский пр., участок 6, северо-восточнее д. 12, корп. 2, литера Е	И	Санитарно-защитная зона канализационных очистных сооружений	Расчетный срок	П	Приморский
21	83.8	Стационарный инженерно-оборудованный снегоприемный пункт	1 объект	Санкт-Петербург, производственная зона Пушкинская, Вавиловский проезд	П	Санитарно-защитная зона канализационных очистных сооружений	Расчетный срок	П	Пушкинский
22	83.20	Стационарный снегоплавильный пункт	1 объект	Санкт-Петербург, пос. Шушары, Славянка	ТИ	Санитарно-защитная зона канализационных очистных сооружений	Расчетный срок	П	Пушкинский

1	2	3	4	5	6	7	8	9	10
23	83.26	Стационарный снегоплавильный пункт	1 объект	Санкт-Петербург, город-спутник Южный	И	Санитарно-защитная зона канализационных очистных сооружений	Первая очередь	П	Пушкинский
24	83.9	Стационарный инженерно-оборудованный снегоприемный пункт	1 объект	Санкт-Петербург, Гусарская ул., южнее д. 30	П	Санитарно-защитная зона канализационных очистных сооружений	Первая очередь	П	Пушкинский
25	83.12	Стационарный инженерно-оборудованный снегоприемный пункт	1 объект	Санкт-Петербург, Витебская Сортировочная ул., южнее д. 34	И	Санитарно-защитная зона канализационных очистных сооружений	Первая очередь	П	Фрунзенский
Планируемые для размещения и(или) реконструкции объекты регионального значения в области обработки, утилизации, обезвреживания твердых коммунальных отходов, уборки территории Санкт-Петербурга									
Объекты в области обработки, утилизации, обезвреживания твердых коммунальных отходов									
Объект обработки, утилизации, обезвреживания твердых коммунальных отходов									
1	84.1	Объект обработки, утилизации, обезвреживания твердых коммунальных отходов	1 объект	Санкт-Петербург, производственная зона Каменка, пос. Левашово, Горское шоссе	И	Санитарно-защитная зона сооружений санитарно-технической, транспортной инфраструктуры, объектов коммунального назначения, спорта, торговли и оказания услуг	Первая очередь	П	Выборгский
2	84.2	Объект обработки, утилизации, обезвреживания твердых коммунальных отходов	1 объект	Санкт-Петербург, производственная зона Купчинская, Ленсоветовское	И	Санитарно-защитная зона сооружений санитарно-технической, транспортной инфраструктуры, объектов коммунального назначения, спорта, торговли и оказания услуг	Первая очередь	П	Колпинский
3	84.4	Объект обработки, утилизации, обезвреживания твердых коммунальных отходов	1 объект	Санкт-Петербург, г. Колпино, левый берег р. Ижоры, западнее д. 75, литера Б	И	Санитарно-защитная зона сооружений санитарно-технической, транспортной инфраструктуры, объектов коммунального назначения, спорта, торговли и оказания услуг	Первая очередь	П	Колпинский

1	2	3	4	5	6	7	8	9	10
4	84.3	Объект обработки, утилизации, обезвреживания твердых коммунальных отходов	1 объект	Санкт-Петербург, производственная зона Рыбацкое, пос. Петро-Славянка, дор. на Петро-Славянку (юго-восточнее д. 2 литера В, по дор. на Петро-Славянку)	И	Санитарно-защитная зона сооружений санитарно-технической, транспортной инфраструктуры, объектов коммунального назначения, спорта, торговли и оказания услуг	Расчетный срок	П	Колпинский
5	84.5	Объект обработки, утилизации, обезвреживания твердых коммунальных отходов	1 объект	Санкт-Петербург, Ручьи, Пискаревский пр., севернее д. 148	И	Санитарно-защитная зона сооружений санитарно-технической, транспортной инфраструктуры, объектов коммунального назначения, спорта, торговли и оказания услуг	Первая очередь	П	Красногвардейский
6	84.6	Объект обработки, утилизации, обезвреживания твердых коммунальных отходов	1 объект	Санкт-Петербург, Волхонское шоссе, д. 116	И	Санитарно-защитная зона сооружений санитарно-технической, транспортной инфраструктуры, объектов коммунального назначения, спорта, торговли и оказания услуг	Первая очередь	Р	Красносельский
7	84.7	Объект обработки, утилизации, обезвреживания твердых коммунальных отходов	1 объект	Санкт-Петербург, г. Кронштадт, ул. Гидростроителей	И	Санитарно-защитная зона сооружений санитарно-технической, транспортной инфраструктуры, объектов коммунального назначения, спорта, торговли и оказания услуг	Расчетный срок	П	Кронштадтский
8	84.8	Объект обработки, утилизации, обезвреживания твердых коммунальных отходов	1 объект	Санкт-Петербург, производственная зона Белоостров, Новое шоссе	И	Санитарно-защитная зона сооружений санитарно-технической, транспортной инфраструктуры, объектов коммунального назначения, спорта, торговли и оказания услуг	Расчетный срок	П	Курортный

1	2	3	4	5	6	7	8	9	10
9	84.9	Объект обработки, утилизации, обезвреживания твердых коммунальных отходов	1 объект	Санкт-Петербург, производственная зона Нева, Октябрьская наб., д. 108	И	Санитарно-защитная зона сооружений санитарно-технической, транспортной инфраструктуры, объектов коммунального назначения, спорта, торговли и оказания услуг	Расчетный срок	П	Невский
10	84.10	Объект обработки, утилизации, обезвреживания твердых коммунальных отходов	1 объект	Санкт-Петербург, производственная зона Ломоносовская, г. Петергоф, Гостилицкое шоссе	И	Санитарно-защитная зона сооружений санитарно-технической, транспортной инфраструктуры, объектов коммунального назначения, спорта, торговли и оказания услуг	Расчетный срок	П	Петродворцовый
11	84.11	Объект обработки, утилизации, обезвреживания твердых коммунальных отходов	1 объект	Санкт-Петербург, производственная зона Северо-Западная, Мебельная ул.	И	Санитарно-защитная зона сооружений санитарно-технической, транспортной инфраструктуры, объектов коммунального назначения, спорта, торговли и оказания услуг	Первая очередь	П	Приморский
Объекты в области уборки территории Санкт-Петербурга									
Гараж (гараж-стоянка), плоскостная стоянка автомобилей открытого хранения, вместимость которых составляет не менее 50 единиц, для обслуживания и хранения грузовых автомобилей и иной техники, используемой для уборки территории Санкт-Петербурга									
1	85.13	Гаванская автоколонна	1 объект	Санкт-Петербург, Шкиперский проток, участок 1 (западнее д. 16, корп. 4, литера А, по Шкиперскому протоку)	И	Санитарно-защитная зона сооружений санитарно-технической, транспортной инфраструктуры, объектов коммунального назначения, спорта, торговли и оказания услуг	Первая очередь	П	Василеостровский

1	2	3	4	5	6	7	8	9	10
2	85.2	Стоянка автомобилей для обслуживания и хранения грузовых автомобилей и иной техники, используемой для уборки территории Санкт-Петербурга	1 объект	Санкт-Петербург, пр. Большевиков, восточнее д. 53, корп. 3	И	Санитарно-защитная зона сооружений санитарно-технической, транспортной инфраструктуры, объектов коммунального назначения, спорта, торговли и оказания услуг	Расчетный срок	П	Невский
3	85.6	Стоянка автомобилей для обслуживания и хранения грузовых автомобилей и иной техники, используемой для уборки территории Санкт-Петербурга	1 объект	Санкт-Петербург, производственная зона Конная Лахта	П	Санитарно-защитная зона сооружений санитарно-технической, транспортной инфраструктуры, объектов коммунального назначения, спорта, торговли и оказания услуг	Расчетный срок	П	Приморский
4	85.5	Стоянка автомобилей для обслуживания и хранения грузовых автомобилей и иной техники, используемой для уборки территории Санкт-Петербурга	1 объект	Санкт-Петербург, производственная зона Северо-Западная, Мебельная ул.	И	Санитарно-защитная зона сооружений санитарно-технической, транспортной инфраструктуры, объектов коммунального назначения, спорта, торговли и оказания услуг	Расчетный срок	П	Приморский
5	85.3	Стоянка автомобилей для обслуживания и хранения грузовых автомобилей и иной техники, используемой для уборки территории Санкт-Петербурга	1 объект	Санкт-Петербург, муниципальный округ Коломяги, Пригородный	И	Санитарно-защитная зона сооружений санитарно-технической, транспортной инфраструктуры, объектов коммунального назначения, спорта, торговли и оказания услуг	Расчетный срок	П	Приморский
6	85.8	Стоянка автомобилей для обслуживания и хранения грузовых автомобилей и иной техники, используемой для уборки территории Санкт-Петербурга	1 объект	Санкт-Петербург, пос. Шушары, Пулковское шоссе, севернее д. 68	Д	Санитарно-защитная зона сооружений санитарно-технической, транспортной инфраструктуры, объектов коммунального назначения, спорта, торговли и оказания услуг	Расчетный срок	П	Пушкинский

1	2	3	4	5	6	7	8	9	10
7	85.7	Стоянка автомобилей для обслуживания и хранения грузовых автомобилей и иной техники, используемой для уборки территории Санкт-Петербурга	1 объект	Санкт-Петербург, пос. Шушары, территория сельскохозяйственного предприятия Детскосельское	ТИ	Санитарно-защитная зона сооружений санитарно-технической, транспортной инфраструктуры, объектов коммунального назначения, спорта, торговли и оказания услуг	Первая очередь	П	Пушкинский
8	85.9	Стоянка автомобилей для обслуживания и хранения грузовых автомобилей и иной техники, используемой для уборки территории Санкт-Петербурга	1 объект	Санкт-Петербург, территория города-спутника Южный	И	Санитарно-защитная зона сооружений санитарно-технической, транспортной инфраструктуры, объектов коммунального назначения, спорта, торговли и оказания услуг	Расчетный срок	П	Пушкинский
9	85.10	Стоянка автомобилей для обслуживания и хранения грузовых автомобилей и иной техники, используемой для уборки территории Санкт-Петербурга	1 объект	Санкт-Петербург, производственная зона Обухово, Карпатская ул.	П	Санитарно-защитная зона сооружений санитарно-технической, транспортной инфраструктуры, объектов коммунального назначения, спорта, торговли и оказания услуг	Первая очередь	П	Фрунзенский
Планируемые для размещения и(или) реконструкции объекты регионального значения в области охраны окружающей среды и благоустройства									
Объект озелененных территорий общего пользования площадью более 20000 кв.м									
1	87.1.1	Озелененная территория общего пользования	14,86 га	Санкт-Петербург, муниципальный округ Остров Декабристов	Р2	-	Первая очередь	П	Василеостровский
2	87.1.2	Озелененная территория общего пользования	14,99 га	Санкт-Петербург, муниципальный округ Морской	Р2	-	Первая очередь	П	Василеостровский
3	87.1.3	Озелененная территория общего пользования	5,48 га	Санкт-Петербург, муниципальный округ Гавань	Р2	-	Первая очередь	П	Василеостровский
4	87.1.4	Озелененная территория общего пользования	4,43 га	Санкт-Петербург, муниципальный округ Морской	Р2	-	Первая очередь	П	Василеостровский
5	87.1.5	Озелененная территория общего пользования	3,95 га	Санкт-Петербург, муниципальный округ Морской	Р2	-	Первая очередь	П	Василеостровский
6	87.1.6	Сквер б/н на пересечении Морской наб. и наб. р. Смоленки	Реконструкция объекта, 2,56 га	Сквер б/н на пересечении Морской наб. и наб. р. Смоленки	Р2	-	Первая очередь	Р	Василеостровский
7	87.1.7	Сквер б/н на Новосмоленской наб.	Реконструкция объекта, 5,79 га	Сквер б/н на Новосмоленской наб.	Р2	-	Первая очередь	Р	Василеостровский
8	87.1.10	Озелененная территория общего пользования	2,06 га	Санкт-Петербург, пос. Парголово	Р2	-	Первая очередь	П	Выборгский
9	87.1.9	Озелененная территория общего пользования	2,25 га	Санкт-Петербург, пос. Парголово	Р2	-	Первая очередь	П	Выборгский

1	2	3	4	5	6	7	8	9	10
10	87.1.11	Озелененная территория общего пользования	10,82 га	Санкт-Петербург, пос. Парголово	Р2	-	Первая очередь	П	Выборгский
11	87.1.12	Озелененная территория общего пользования	10,42 га	Санкт-Петербург, пос. Парголово	Р2	-	Расчетный срок	П	Выборгский
12	87.1.13	Озелененная территория общего пользования	57,24 га	Санкт-Петербург, пос. Парголово	Р2	-	Расчетный срок	П	Выборгский
13	87.1.14	Озелененная территория общего пользования	7,74 га	Санкт-Петербург, муниципальный округ Пискаревка	Р2	-	Первая очередь	П	Калининский
14	87.1.15	Озелененная территория общего пользования	5,42 га	Санкт-Петербург, муниципальный округ Финляндский округ	Р2	-	Первая очередь	П	Калининский
15	87.1.16	Пискарёвский парк между пр. Непокорённых, Амурской ул., ул. Верности и ул. Бутлерова	Реконструкция объекта, 87,94 га	Пискарёвский парк между пр. Непокорённых, Амурской ул., ул. Верности и ул. Бутлерова	Р2	-	Первая очередь	Р	Калининский
16	87.1.17	Парк Академика Сахарова между Бестужевской ул., Пискарёвским пр., пр. Маршала Блюхера и Замшиной ул.	Реконструкция объекта, 26,27 га	Парк Академика Сахарова между Бестужевской ул., Пискарёвским пр., пр.Маршала Блюхера и Замшиной ул.	Р2	-	Первая очередь	Р	Калининский
17	87.1.18	Муринский парк (участок 2) от Гражданского пр. до ул. Руставели	Реконструкция объекта, 48,0 га	Муринский парк (участок 2) от Гражданского пр. до ул. Руставели	Р2	-	Первая очередь	Р	Калининский
18	87.1.19	Озелененная территория общего пользования	5,81 га	Санкт-Петербург, муниципальный округ Морские ворота	Р2	-	Первая очередь	П	Кировский
19	87.1.20	Озелененная территория общего пользования	2,31 га	Санкт-Петербург, муниципальный округ Морские ворота	Р2	-	Расчетный срок	П	Кировский
20	87.1.26	Озелененная территория общего пользования	9,5 га	Санкт-Петербург, г. Колпино	Р2	-	Первая очередь	П	Колпинский
21	87.1.38	Озелененная территория общего пользования	4,89 га	Санкт-Петербург, г. Колпино	Р2	-	Первая очередь	П	Колпинский
22	87.1.39	Озелененная территория общего пользования	4,59 га	Санкт-Петербург, пос. Петро-Славянка	Р2	-	Первая очередь	П	Колпинский
23	87.1.50	Озелененная территория общего пользования	17,9 га	Санкт-Петербург, пос. Петро-Славянка	Р2	-	Первая очередь	П	Колпинский
24	87.1.21	Озелененная территория общего пользования	47,91 га	Санкт-Петербург, г. Колпино	Р2	-	Первая очередь	П	Колпинский
25	87.1.22	Озелененная территория общего пользования	26,47 га	Санкт-Петербург, пос. Петро-Славянка	Р2	-	Первая очередь	П	Колпинский
26	87.1.23	Озелененная территория общего пользования	17,5 га	Санкт-Петербург, пос. Петро-Славянка	Р2	-	Первая очередь	П	Колпинский
27	87.1.24	Озелененная территория общего пользования	4,21 га	Санкт-Петербург, пос. Усть-Ижора	Р2	-	Первая очередь	П	Колпинский
28	87.1.25	Озелененная территория общего пользования	9,49 га	Санкт-Петербург, пос. Понтонный	Р2	-	Первая очередь	П	Колпинский
29	87.1.27	Озелененная территория общего пользования	7,47 га	Санкт-Петербург, пос. Понтонный	Р2	-	Первая очередь	П	Колпинский
30	87.1.28	Озелененная территория общего пользования	8,33 га	Санкт-Петербург, пос. Саперный	Р2	-	Первая очередь	П	Колпинский

1	2	3	4	5	6	7	8	9	10
31	87.1.29	Озелененная территория общего пользования	5,19 га	Санкт-Петербург, г. Колпино	Р2	-	Первая очередь	П	Колпинский
32	87.1.30	Озелененная территория общего пользования	4,18 га	Санкт-Петербург, г. Колпино	Р2	-	Первая очередь	П	Колпинский
33	87.1.31	Озелененная территория общего пользования	5,16 га	Санкт-Петербург, пос. Усть-Ижора	Р2	-	Первая очередь	П	Колпинский
34	87.1.32	Озелененная территория общего пользования	5,48 га	Санкт-Петербург, пос. Усть-Ижора	Р2	-	Первая очередь	П	Колпинский
35	87.1.33	Озелененная территория общего пользования	5,04 га	Санкт-Петербург, пос. Понтонный	Р2	-	Первая очередь	П	Колпинский
36	87.1.35	Озелененная территория общего пользования	2,3 га	Санкт-Петербург, пос. Понтонный	Р2	-	Первая очередь	П	Колпинский
37	87.1.36	Озелененная территория общего пользования	2,16 га	Санкт-Петербург, пос. Усть-Ижора	Р2	-	Первая очередь	П	Колпинский
38	87.1.37	Озелененная территория общего пользования	2,14 га	Санкт-Петербург, пос. Петро-Славянка	Р2	-	Первая очередь	П	Колпинский
39	87.1.40	Озелененная территория общего пользования	3,42 га	Санкт-Петербург, пос. Понтонный	Р2	-	Первая очередь	П	Колпинский
40	87.1.41	Парк б/н на Клубной ул. между Садовой ул. и Парковой ул.	3,76 га	Парк б/н на Клубной ул. между Садовой ул. и Парковой ул.	Р2	-	Первая очередь	Р	Колпинский
41	87.1.42	Озелененная территория общего пользования	63,52 га	Санкт-Петербург, г. Колпино	Р2	-	Расчетный срок	П	Колпинский
42	87.1.43	Озелененная территория общего пользования	2,17 га	Санкт-Петербург, г. Колпино	Р2	-	Расчетный срок	П	Колпинский
43	87.1.44	Озелененная территория общего пользования	17,26 га	Санкт-Петербург, пос. Понтонный	Р2	-	Расчетный срок	П	Колпинский
44	87.1.45	Озелененная территория общего пользования	5,47 га	Санкт-Петербург, г. Колпино	Р2	-	Расчетный срок	П	Колпинский
45	87.1.46	Озелененная территория общего пользования	2,91 га	Санкт-Петербург, г. Колпино	Р2	-	Расчетный срок	П	Колпинский
46	87.1.48	Озелененная территория общего пользования	56,78 га	Санкт-Петербург, пос. Понтонный	Р2	-	Расчетный срок	П	Колпинский
47	87.1.49	Озелененная территория общего пользования	2,42 га	Санкт-Петербург, пос. Понтонный	Р2	-	Расчетный срок	П	Колпинский
48	87.1.55	Озелененная территория общего пользования	4,59 га	Санкт-Петербург, муниципальный округ Пороховые	Р2	-	Расчетный срок	П	Красногвардейский
49	87.1.61	Озелененная территория общего пользования	2,77 га	Санкт-Петербург, муниципальный округ Ржевка	Р2	-	Расчетный срок	П	Красногвардейский
50	87.1.51	Озелененная территория общего пользования	7,45 га	Санкт-Петербург, муниципальный округ Полюстрово	Р2	-	Первая очередь	П	Красногвардейский
51	87.1.70	Озелененная территория общего пользования	2,7 га	Санкт-Петербург, муниципальный округ Малая Охта	Р2	-	Расчетный срок	П	Красногвардейский
52	87.1.69	Озелененная территория общего пользования	2,4 га	Санкт-Петербург, муниципальный округ Пороховые	Р2	-	Расчетный срок	П	Красногвардейский
53	87.1.71	Озелененная территория общего пользования	3,24 га	Санкт-Петербург, муниципальный округ Ржевка	Р2	-	Расчетный срок	П	Красногвардейский
54	87.1.52	Озелененная территория общего пользования	8,88 га	Санкт-Петербург, муниципальный округ Полюстрово	Р2	-	Первая очередь	П	Красногвардейский

1	2	3	4	5	6	7	8	9	10
55	87.1.53	Озелененная территория общего пользования	5,98 га	Санкт-Петербург, муниципальный округ Полюстрово	Р2	-	Первая очередь	П	Красногвардейский
56	87.1.54	Малоохтинский парк между Малоохтинским пр., Республиканской ул., пр. Шаумяна и Перевозным пер.	3,32 га	Малоохтинский парк между Малоохтинским пр., Республиканской ул., пр. Шаумяна и Перевозным пер.	Р2	-	Первая очередь	Р	Красногвардейский
57	87.1.56	Озелененная территория общего пользования	23,33 га	Санкт-Петербург, муниципальный округ Ржевка	Р2	-	Расчетный срок	П	Красногвардейский
58	87.1.57	Озелененная территория общего пользования	5,52 га	Санкт-Петербург, муниципальный округ Полюстрово	Р2	-	Расчетный срок	П	Красногвардейский
59	87.1.59	Озелененная территория общего пользования	3,52 га	Санкт-Петербург, муниципальный округ Полюстрово	Р2	-	Расчетный срок	П	Красногвардейский
60	87.1.60	Озелененная территория общего пользования	8,08 га	Санкт-Петербург, муниципальный округ Пороховые	Р2	-	Расчетный срок	П	Красногвардейский
61	87.1.62	Озелененная территория общего пользования	2,53 га	Санкт-Петербург, муниципальный округ Ржевка	Р2	-	Расчетный срок	П	Красногвардейский
62	87.1.63	Озелененная территория общего пользования	2,55 га	Санкт-Петербург, муниципальный округ Полюстрово	Р2	-	Расчетный срок	П	Красногвардейский
63	87.1.64	Озелененная территория общего пользования	3,29 га	Санкт-Петербург, муниципальный округ Ржевка	Р2	-	Расчетный срок	П	Красногвардейский
64	87.1.65	Озелененная территория общего пользования	2,11 га	Санкт-Петербург, муниципальный округ Ржевка	Р2	-	Расчетный срок	П	Красногвардейский
65	87.1.66	Озелененная территория общего пользования	3,23 га	Санкт-Петербург, муниципальный округ Ржевка	Р2	-	Расчетный срок	П	Красногвардейский
66	87.1.67	Озелененная территория общего пользования	2,31 га	Санкт-Петербург, муниципальный округ Ржевка	Р2	-	Расчетный срок	П	Красногвардейский
67	87.1.68	Озелененная территория общего пользования	2,5 га	Санкт-Петербург, муниципальный округ Ржевка	Р2	-	Расчетный срок	П	Красногвардейский
68	87.1.80	Озелененная территория общего пользования	5,66 га	Санкт-Петербург, г. Красное Село	Р2	-	Расчетный срок	П	Красносельский
69	87.1.81	Озелененная территория общего пользования	3,53 га	Санкт-Петербург, г. Красное Село	Р2	-	Расчетный срок	П	Красносельский
70	87.1.82	Озелененная территория общего пользования	4,62 га	Санкт-Петербург, г. Красное Село	Р2	-	Расчетный срок	П	Красносельский
71	87.1.73	Озелененная территория общего пользования	10,43 га	Санкт-Петербург, г. Красное Село	Р2	-	Первая очередь	П	Красносельский
72	87.1.79	Озелененная территория общего пользования	2,71 га	Санкт-Петербург, г. Красное Село	Р2	-	Расчетный срок	П	Красносельский
73	87.1.72	Озелененная территория общего пользования	20,93 га	Санкт-Петербург, муниципальный округ Южно-Приморский	Р2	-	Первая очередь	П	Красносельский
74	87.1.76	Южно-Приморский парк на Петергофском шоссе, ограниченный ул. Доблести и ул. Маршала Захарова	83,88 га	Южно-Приморский парк на Петергофском шоссе, ограниченный ул. Доблести и ул. Маршала Захарова	Р2	-	Первая очередь	Р	Красносельский

1	2	3	4	5	6	7	8	9	10
75	87.1.77	Полежаевский парк, между Петергофским шоссе, пр. Маршала Жукова и Авангардной ул.	149,77 га	Полежаевский парк, между Петергофским шоссе, пр.Маршала Жукова и Авангардной ул.	Р2	-	Первая очередь	Р	Красносельский
76	87.1.78	Озелененная территория общего пользования	21,06 га	Санкт-Петербург, г. Красное Село	Р2	-	Расчетный срок	П	Красносельский
77	87.1.87	Озелененная территория общего пользования	3,29 га	Санкт-Петербург, г. Кронштадт	Р2	-	Расчетный срок	П	Кронштадтский
78	87.1.84	Озелененная территория общего пользования	21,72 га	Санкт-Петербург, г. Кронштадт	Р2	-	Расчетный срок	П	Кронштадтский
79	87.1.104	Озелененная территория общего пользования	7,21 га	Санкт-Петербург, пос. Песочный	Р2	-	Первая очередь	П	Курортный
80	87.1.103	Озелененная территория общего пользования	15,8 га	Санкт-Петербург, г. Сестрорецк	Р2	-	Расчетный срок	П	Курортный
81	87.1.89	Верхний парк между Лесной ул., ул. Андреева, ул. Максима Горького и Оранжерейной ул.	6,18 га	Верхний парк между Лесной ул., ул. Андреева, ул. Максима Горького и Оранжерейной ул.	Р2	-	Первая очередь	Р	Курортный
82	87.1.90	Средний парк между Парковой ул., Ботанической ул. и Садовой ул.	6,3 га	Средний парк между Парковой ул., Ботанической ул. и Садовой ул.	Р2	-	Первая очередь	Р	Курортный
83	87.1.91	Нижний парк (Пята) на пересечении Парковой ул. и Никитинской ул.	11,46 га	Нижний парк (Пята) на пересечении Парковой ул. и Никитинской ул.	Р2	-	Первая очередь	Р	Курортный
84	87.1.92	Озелененная территория общего пользования	4,76 га	Санкт-Петербург, г. Зеленогорск	Р2	-	Расчетный срок	П	Курортный
85	87.1.93	Озелененная территория общего пользования	3,29 га	Санкт-Петербург, г. Зеленогорск	Р2	-	Расчетный срок	П	Курортный
86	87.1.94	Озелененная территория общего пользования	6,9 га	Санкт-Петербург, г. Сестрорецк	Р2	-	Расчетный срок	П	Курортный
87	87.1.95	Озелененная территория общего пользования	15,11 га	Санкт-Петербург, пос. Ушково	Р2	-	Расчетный срок	П	Курортный
88	87.1.97	Озелененная территория общего пользования	5,98 га	Санкт-Петербург, пос. Ушково	Р2	-	Расчетный срок	П	Курортный
89	87.1.98	Озелененная территория общего пользования	6,97 га	Санкт-Петербург, пос. Ушково	Р2	-	Расчетный срок	П	Курортный
90	87.1.99	Озелененная территория общего пользования	3,76 га	Санкт-Петербург, г. Зеленогорск	Р2	-	Расчетный срок	П	Курортный
91	87.1.100	Озелененная территория общего пользования	4,0 га	Санкт-Петербург, пос. Песочный	Р2	-	Расчетный срок	П	Курортный
92	87.1.101	Озелененная территория общего пользования	2,3 га	Санкт-Петербург, г. Сестрорецк	Р2	-	Расчетный срок	П	Курортный
93	87.1.102	Озелененная территория общего пользования	6,12 га	Санкт-Петербург, г. Сестрорецк	Р2	-	Расчетный срок	П	Курортный
94	87.1.105	Озелененная территория общего пользования	6,54 га	Санкт-Петербург, пос. Песочный	Р2	-	Расчетный срок	П	Курортный
95	87.1.106	Озелененная территория общего пользования	2,08 га	Санкт-Петербург, пос. Песочный	Р2	-	Расчетный срок	П	Курортный

1	2	3	4	5	6	7	8	9	10
96	87.1.107	Озелененная территория общего пользования	13,57 га	Санкт-Петербург, пос. Солнечное	Р2	-	Расчетный срок	П	Курортный
97	87.1.108	Озелененная территория общего пользования	4,87 га	Санкт-Петербург, г. Зеленогорск	Р2	-	Расчетный срок	П	Курортный
98	87.1.109	Озелененная территория общего пользования	3,93 га	Санкт-Петербург, г. Зеленогорск	Р2	-	Расчетный срок	П	Курортный
99	87.1.110	Озелененная территория общего пользования	6,07 га	Санкт-Петербург, пос. Серово	Р2	-	Расчетный срок	П	Курортный
100	87.1.114	Озелененная территория общего пользования	3,02 га	Санкт-Петербург, муниципальный округ Московская застава	Р2	-	Расчетный срок	П	Московский
101	87.1.111	Озелененная территория общего пользования	7,42 га	Санкт-Петербург, муниципальный округ Звездное	Р2	-	Первая очередь	П	Московский
102	87.1.112	Сквер б/н на Пулковском шоссе, д.15, корп.2	2,03 га	Санкт-Петербург, муниципальный округ Пулковский меридиан	Р2	-	Первая очередь	Р	Московский
103	87.1.113	Сад Дубовая Роща на западной стороне Пулковского шоссе от Дунайского пр. до линии Окружной ж.д.	14,85 га	Санкт-Петербург, муниципальный округ Пулковский меридиан	Р2	-	Первая очередь	Р	Московский
104	87.1.115	Озелененная территория общего пользования	3,01 га	Санкт-Петербург, муниципальный округ Рыбацкое	Р2	-	Первая очередь	П	Невский
105	87.1.189	Озелененная территория общего пользования	5,33 га	Санкт-Петербург, муниципальный округ Рыбацкое	Р2	-	Первая очередь	П	Невский
106	87.1.120	Озелененная территория общего пользования	10,16 га	Санкт-Петербург, муниципальный округ Рыбацкое	Р2	-	Первая очередь	П	Невский
107	87.1.118	Озелененная территория общего пользования	6,14 га	Санкт-Петербург, муниципальный округ Рыбацкое	Р2	-	Первая очередь	П	Невский
108	87.1.188	Озелененная территория общего пользования	2,31 га	Санкт-Петербург, муниципальный округ Рыбацкое	Р2	-	Первая очередь	П	Невский
109	87.1.119	Озелененная территория общего пользования	3,33 га	Санкт-Петербург, муниципальный округ Рыбацкое	Р2	-	Первая очередь	П	Невский
110	87.1.121	Яблоновский сад между р. Оккервиль, ул. Ворошилова и ул. Латышских Стрелков	24,53 га	Яблоновский сад между р. Оккервиль, ул. Ворошилова и ул. Латышских Стрелков	Р2	-	Первая очередь	Р	Невский
111	87.1.123	Приморский парк Победы между Гребным кан., Рюхиной ул. и р. М. Невкой	94,8 га	Приморский парк Победы между Гребным кап., Рюхиной ул. и р. М. Невкой	Р2	-	Первая очередь	Р	Петроградский
112	87.1.128	Озелененная территория общего пользования	5,89 га	Санкт-Петербург, г. Петергоф	Р2	-	Первая очередь	П	Петродворцовый
113	87.1.142	Озелененная территория общего пользования	2,8 га	Санкт-Петербург, г. Петергоф	Р2	-	Расчетный срок	П	Петродворцовый
114	87.1.187	Озелененная территория общего пользования	20,53 га	Санкт-Петербург, г. Петергоф	Р2	-	Расчетный срок	П	Петродворцовый
115	87.1.138	Озелененная территория общего пользования	16,15 га	Санкт-Петербург, г. Петергоф	Р2	-	Расчетный срок	П	Петродворцовый
116	87.1.145	Озелененная территория общего пользования	5,91 га	Санкт-Петербург, пос. Стрельна	Р2	-	Расчетный срок	П	Петродворцовый

1	2	3	4	5	6	7	8	9	10
117	87.1.144	Озелененная территория общего пользования	9,35 га	Санкт-Петербург, пос. Стрельна	Р2	-	Расчетный срок	П	Петродворцовый
118	87.1.133	Озелененная территория общего пользования	13,67 га	Санкт-Петербург, пос. Стрельна	Р2	-	Расчетный срок	П	Петродворцовый
119	87.1.148	Озелененная территория общего пользования	13,44 га	Санкт-Петербург, г. Ломоносов	Р2	-	Расчетный срок	П	Петродворцовый
120	87.1.126	Озелененная территория общего пользования	3,79 га	Санкт-Петербург, г. Петергоф	Р2	-	Первая очередь	П	Петродворцовый
121	87.1.127	Озелененная территория общего пользования	42,36 га	Санкт-Петербург, г. Петергоф	Р2	-	Первая очередь	П	Петродворцовый
122	87.1.129	Озелененная территория общего пользования	5,51 га	Санкт-Петербург, г. Ломоносов	Р2	-	Первая очередь	П	Петродворцовый
123	87.1.130	Озелененная территория общего пользования	3,24 га	Санкт-Петербург, г. Ломоносов	Р2	-	Первая очередь	П	Петродворцовый
124	87.1.131	Озелененная территория общего пользования	15,31 га	Санкт-Петербург, пос. Стрельна	Р2	-	Первая очередь	П	Петродворцовый
125	87.1.132	Сквер б/н на пересечении ул. Халтурина и бульв. Красных Курсантов	2,22 га	Сквер б/н на пересечении ул. Халтурина и бульв. Красных Курсантов	Р2	-	Первая очередь	Р	Петродворцовый
126	87.1.135	Озелененная территория общего пользования	4,19 га	Санкт-Петербург, г. Ломоносов	Р2	-	Расчетный срок	П	Петродворцовый
127	87.1.136	Озелененная территория общего пользования	61,02 га	Санкт-Петербург, пос. Стрельна	Р2	-	Первая очередь	П	Петродворцовый
128	87.1.137	Озелененная территория общего пользования	11,06 га	Санкт-Петербург, г. Петергоф	Р2	-	Расчетный срок	П	Петродворцовый
129	87.1.139	Озелененная территория общего пользования	12,43 га	Санкт-Петербург, г. Ломоносов	Р2	-	Расчетный срок	П	Петродворцовый
130	87.1.140	Озелененная территория общего пользования	3,71 га	Санкт-Петербург, г. Ломоносов	Р2	-	Расчетный срок	П	Петродворцовый
131	87.1.141	Озелененная территория общего пользования	7,8 га	Санкт-Петербург, г. Петергоф	Р2	-	Расчетный срок	П	Петродворцовый
132	87.1.143	Озелененная территория общего пользования	3,61 га	Санкт-Петербург, г. Петергоф	Р2	-	Расчетный срок	П	Петродворцовый
133	87.1.149	Озелененная территория общего пользования	25,8 га	Санкт-Петербург, г. Ломоносов	Р2	-	Расчетный срок	П	Петродворцовый
134	87.1.150	Озелененная территория общего пользования	7,19 га	Санкт-Петербург, г. Петергоф	Р2	-	Расчетный срок	П	Петродворцовый
135	87.1.151	Озелененная территория общего пользования	6,23 га	Санкт-Петербург, г. Петергоф	Р2	-	Расчетный срок	П	Петродворцовый
136	87.1.184	Озелененная территория общего пользования	13,38 га	Санкт-Петербург, г. Ломоносов	Р2	-	Расчетный срок	П	Петродворцовый
137	87.1.185	Озелененная территория общего пользования	3,65 га	Санкт-Петербург, г. Ломоносов	Р2	-	Расчетный срок	П	Петродворцовый
138	87.1.186	Озелененная территория общего пользования	2,5 га	Санкт-Петербург, г. Петергоф	Р2	-	Первая очередь	П	Петродворцовый
139	87.1.156	Озелененная территория общего пользования	2,07 га	Санкт-Петербург, муниципальный округ № 65	Р2	-	Расчетный срок	П	Приморский

1	2	3	4	5	6	7	8	9	10
140	87.1.153	Мартыновский сквер между Мартыновской ул., Долгоозёрной ул. и Парашютной ул.	6,93 га	Мартыновский сквер между Мартыновской ул., Долгоозёрной ул. и Парашютной ул.	Р2	-	Первая очередь	Р	Приморский
141	87.1.154	Сквер б/н на Шуваловском пр. от Мебельной ул. до Богатырского пр.	14,07 га	Сквер б/н на Шуваловском пр. от Мебельной ул. до Богатырского пр.	Р2	-	Первая очередь	Р	Приморский
142	87.1.157	Озелененная территория общего пользования	6,0 га	Санкт-Петербург, муниципальный округ Коломяги	Р2	-	Расчетный срок	П	Приморский
143	87.1.158	Озелененная территория общего пользования	8,75 га	Санкт-Петербург, муниципальный округ Озеро Долгое	Р2	-	Расчетный срок	П	Приморский
144	87.1.159	Озелененная территория общего пользования	2,52 га	Санкт-Петербург, муниципальный округ Юнтолово	Р2	-	Расчетный срок	П	Приморский
145	87.1.160	Озелененная территория общего пользования	7,12 га	Санкт-Петербург, муниципальный округ Коломяги	Р2	-	Расчетный срок	П	Приморский
146	87.1.161	Озелененная территория общего пользования	6,99 га	Санкт-Петербург, муниципальный округ Коломяги	Р2	-	Расчетный срок	П	Приморский
147	87.1.162	Озелененная территория общего пользования	21,73 га	Санкт-Петербург, муниципальный округ Коломяги	Р2	-	Расчетный срок	П	Приморский
148	87.1.164	Озелененная территория общего пользования	20,13 га	Санкт-Петербург, муниципальный округ Лахта - Ольгино	Р2	-	Расчетный срок	П	Приморский
149	87.1.182	Озелененная территория общего пользования	5,41 га	Санкт-Петербург, муниципальный округ Коломяги	Р2	-	Расчетный срок	П	Приморский
150	87.1.183	Озелененная территория общего пользования	2,52 га	Санкт-Петербург, муниципальный округ Коломяги	Р2	-	Первая очередь	П	Приморский
151	87.1.166	Озелененная территория общего пользования	4,17 га	Санкт-Петербург, г. Пушкин	Р2	-	Первая очередь	П	Пушкинский
152	87.1.176	Озелененная территория общего пользования	2,84 га	Санкт-Петербург, г. Пушкин	Р2	-	Первая очередь	П	Пушкинский
153	87.1.171	Озелененная территория общего пользования	14,51 га	Санкт-Петербург, пос. Шушары	Р2	-	Расчетный срок	П	Пушкинский
154	87.1.174	Озелененная территория общего пользования	5,73 га	Санкт-Петербург, г. Пушкин	Р2	-	Первая очередь	П	Пушкинский
155	87.1.165	Озелененная территория общего пользования	4,11 га	Санкт-Петербург, г. Пушкин	Р2	-	Первая очередь	П	Пушкинский
156	87.1.167	Озелененная территория общего пользования	2,41 га	Санкт-Петербург, г. Павловск	Р2	-	Первая очередь	П	Пушкинский
157	87.1.168	Озелененная территория общего пользования	2,13 га	Санкт-Петербург, г. Павловск	Р2	-	Первая очередь	П	Пушкинский
158	87.1.169	Озелененная территория общего пользования	2,32 га	Санкт-Петербург, г. Павловск	Р2	-	Первая очередь	П	Пушкинский
159	87.1.172	Сад б/н на пересечении Дворцовой ул. и Фермской дор.	8,18 га	Сад б/н на пересечении Дворцовой ул. и Фермской дор.	Р2	-	Первая очередь	Р	Пушкинский
160	87.1.173	Озелененная территория общего пользования	238,78 га	Санкт-Петербург, г. Пушкин	Р2	-	Расчетный срок	П	Пушкинский
161	87.1.175	Озелененная территория общего пользования	11,41 га	Санкт-Петербург, г. Павловск	Р2	-	Расчетный срок	П	Пушкинский

1	2	3	4	5	6	7	8	9	10
162	87.1.177	Озелененная территория общего пользования	2,07 га	Санкт-Петербург, г. Павловск	Р2	-	Расчетный срок	П	Пушкинский
163	87.1.178	Озелененная территория общего пользования	13,39 га	Санкт-Петербург, пос. Шушары	Р2	-	Расчетный срок	П	Пушкинский
164	87.1.179	Озелененная территория общего пользования	3,82 га	Санкт-Петербург, муниципальный округ Волковское	Р2	-	Первая очередь	П	Фрунзенский
165	87.1.180	Озелененная территория общего пользования	3,83 га	Санкт-Петербург, муниципальный округ №72	Р2	-	Первая очередь	П	Фрунзенский
166	87.1.181	Сад Смольного собора между Смольной наб., ул. Смольного, пл. Растрелли и пер. Кваренги	4,78 га	Сад Смольного собора между Смольной наб., ул. Смольного, пл. Растрелли и пер. Кваренги	Р2	-	Первая очередь	Р	Центральный
Городской лес									
1	103.1	Городской лес	6,74 га	Санкт-Петербург, г. Сестрорецк	Р2	-	Первая очередь	П	Курортный
2	103.2	Городской лес	5,94 га	Санкт-Петербург, г. Ломоносов	Р2	-	Первая очередь	П	Петродворцовый
3	103.3	Городской лес	2,04 га	Санкт-Петербург, муниципальный округ Коломяги	Р2	-	Первая очередь	П	Приморский
4	103.4	Городской лес	6,20 га	Санкт-Петербург, пос. Парголово	Р2	-	Первая очередь	П	Выборгский
Планируемые для размещения и(или) реконструкции объекты регионального значения в области предупреждения чрезвычайных ситуаций регионального характера, стихийных бедствий, эпидемий и ликвидации их последствий									
Пожарное депо									
1	39.17	Пожарное депо	1 объект	Санкт-Петербург, намывные территории Васильевского о-ва	И	-	Расчетный срок	П	Василеостровский
2	39.32	Пожарное депо	1 объект	Санкт-Петербург, бульв. Александра Грина, участок 13	Ж4	-	Расчетный срок	П	Василеостровский
3	39.8	Пожарное депо	1 объект	Санкт-Петербург, пос. Парголово, Комендантский пр., участок 1 (юго-западнее д. 140, литера А, по Комендантскому пр.)	И	-	Первая очередь	П	Выборгский
4	39.14	Пожарное депо	1 объект	Санкт-Петербург, 2-й Верхний пер., участок 1 (восточнее д. 10, литера К, по 2-му Верхнему пер.)	П	-	Первая очередь	П	Выборгский
5	39.2	Пожарное депо	1 объект	Санкт-Петербург, пр. Луначарского, участок 1 (северо-восточнее пересечения с Лужской ул.)	ТИ	-	Первая очередь	П	Калининский
6	39.9	Пожарное депо	1 объект	Санкт-Петербург, пр. Мечникова, участок 2 (северо-восточнее пересечения с Кондратьевским пр.)	ТИ	-	Первая очередь	П	Калининский
7	39.36	Пожарное депо	1 объект	Санкт-Петербург, пр. Ветеранов (южнее д. 56, литера А, по пр. Ветеранов)	Д	-	Расчетный срок	П	Кировский

1	2	3	4	5	6	7	8	9	10
8	39.13	Пожарное депо	1 объект	Санкт-Петербург, пос. Понтонный, ул. Судостроителей, участок 58 (северо-восточнее пересечения с Заводской ул.)	ТИ	-	Первая очередь	П	Колпинский
9	39.24	Пожарное депо	1 объект	Санкт-Петербург, пос. Металлострой, участок 1 (юго-западнее участка 73 по дор. на Металлострой, земельный участок с кадастровым номером 78:37:0017405:1021)	П	-	Расчетный срок	П	Колпинский
10	39.10	Пожарное депо	1 объект	Санкт-Петербург, Зотовский пр., участок 3	П	-	Первая очередь	П	Красногвардейский
11	39.6	Пожарное депо	1 объект	Санкт-Петербург, Петергофское шоссе, участок 1 (северо-западнее пересечения с ул. Адмирала Трибуца)	П	-	Первая очередь	П	Красносельский
12	39.7	Пожарное депо	1 объект	Санкт-Петербург, г. Красное Село, Кингисеппское шоссе, участок 1 (юго-восточнее д. 49, корп.3, литера А)	П	-	Первая очередь	П	Красносельский
13	39.23	Пожарное депо	1 объект	Санкт-Петербург, Красносельский район, в границах Аннинского шоссе – Красносельского шоссе (участок 1)	Д	-	Расчетный срок	П	Красносельский
14	39.26	Пожарное депо	1 объект	Санкт-Петербург, Красная ул., северо-восточнее КАС Володарская	П	-	Расчетный срок	П	Красносельский
15	39.11	Пожарное депо	1 объект	Санкт-Петербург, пос. Репино, Зеленогорское шоссе, участок 1, южнее д. 6а, литера А, по Зеленогорскому шоссе	Р2	-	Первая очередь	П	Курортный
16	39.12	Пожарное депо	1 объект	Санкт-Петербург, пос. Комарово, Северная ул., д. 4, литера А	Д	-	Первая очередь	П	Курортный
17	39.5	Пожарное депо	1 объект	Санкт-Петербург, пос. Песочный, Ленинградская ул., участок 1 (юго-западнее д. 70, литера К, по Ленинградской ул.)	И	-	Первая очередь	П	Курортный
18	39.22	Пожарное депо	1 объект	Санкт-Петербург, г. Сестрорецк	И	-	Расчетный срок	П	Курортный
19	39.25	Пожарное депо	1 объект	Санкт-Петербург, п. Белоостров, Александровское шоссе	СП3	-	Расчетный срок	П	Курортный
20	39.3	Пожарное депо	1 объект	Санкт-Петербург, Пулковское шоссе, д. 103, участок 102, литера Р	Ж3	-	Первая очередь	П	Московский
21	39.27	Пожарное депо	1 объект	Санкт-Петербург, западнее д. 15а, литера Д, по Московскому шоссе	Ж4	-	Расчетный срок	П	Московский
22	39.34	Пожарное депо	1 объект	Санкт-Петербург, Приневская ул.	П	-	Расчетный срок	П	Невский

1	2	3	4	5	6	7	8	9	10
23	39.31	Пожарное депо	1 объект	Санкт-Петербург, г. Ломоносов, ул. Федюнинского, участок 1 (южнее д. 4а, литера Д, по ул. Федюнинского)	Ж3	-	Расчетный срок	П	Петродворцовый
24	39.18	Пожарное депо	1 объект	Санкт-Петербург, производственная зона Конная Лахта	П	-	Первая очередь	П	Приморский
25	39.33	Пожарное депо	1 объект	Санкт-Петербург, Круговая ул.	Д	-	Первая очередь	П	Приморский
26	39.20	Пожарное депо	1 объект	Санкт-Петербург, территория особой экономической зоны Новоорловская	Д	-	Первая очередь	П	Приморский
27	39.28	Пожарное депо	1 объект	Санкт-Петербург, ул. 3-я Конная Лахта, участок 1 (юго-восточнее д. 21, литера А, по ул. 3-й Конной Лахте)	Ж4	-	Расчетный срок	П	Приморский
28	39.21	Пожарное депо	1 объект	Санкт-Петербург, территория города-спутника Южный	Д	-	Первая очередь	П	Пушкинский
29	39.15	Пожарное депо	1 объект	Санкт-Петербург, пос. Шушары, территория сельскохозяйственного предприятия Детскосельское	С1	-	Первая очередь	П	Пушкинский
30	39.19	Пожарное депо	1 объект	Санкт-Петербург, г. Пушкин, производственная зона Пушкинская	П	-	Первая очередь	П	Пушкинский
31	39.16	Пожарное депо	1 объект	Санкт-Петербург, территория города-спутника Южный	П	-	Расчетный срок	П	Пушкинский
32	39.29	Пожарное депо	1 объект	Санкт-Петербург, севернее пересечения Московского шоссе с Тосненской ул. (в границах земельного участка с кадастровым номером 78:42:0018329:10259)	Ж2	-	Расчетный срок	П	Пушкинский
33	39.37	Пожарное депо	1 объект	Санкт-Петербург, пос. Шушары	С1	-	Расчетный срок	П	Пушкинский
34	39.35	Пожарное депо	1 объект	Санкт-Петербург, ул. Белы Куна (южнее д. 36, литера В, по ул. Белы Куна)	П	-	Расчетный срок	П	Фрунзенский
35	39.30	Пожарное депо	1 объект	Санкт-Петербург, Волковский пр., участок 7 (у д. 79)	Д	-	Расчетный срок	П	Фрунзенский
36	39.4	Пожарное депо	1 объект	Санкт-Петербург, наб. Обводного кап., участок 1 (северо-восточнее пересечения с Воронежской ул.)	Р2	-	Первая очередь	П	Центральный
Аварийно-спасательные службы: база природоохранного флота									
1	40.3	База природоохранного флота	1 объект	Санкт-Петербург, Канонерский о-в, участок 125 (юго-западнее д. 3, корп. 1, литера А)	П	-	Первая очередь	П	Кировский

*П – объект, планируемый для размещения;
**Р – объект, планируемый к реконструкции.

Характеристики зон с особыми условиями использования территорий, иных ограничений, установленных в соответствии с действующим законодательством, установление которых требуется в связи с размещением объектов регионального значения, виды которых определены в настоящем разделе

Размещение объектов регионального значения, указанных в настоящем разделе, требует установления следующих зон с особыми условиями использования территорий, иных ограничений:

охранной зоны объектов инфраструктуры метрополитена;

санитарно-защитной зоны;

охранной зоны объектов электроэнергетики (объектов электросетевого хозяйства и объектов по производству электрической энергии);

охранной зоны тепловых сетей;

охранной зоны трубопроводов (газопроводов, нефтепроводов и нефтепродуктопроводов, аммиакопроводов);

зоны санитарной охраны источников питьевого и хозяйственно-бытового водоснабжения, а также устанавливаемые в случаях, предусмотренных Водным кодексом Российской Федерации, в отношении подземных водных объектов зоны специальной охраны;

охранной зоны канализационных сетей;

охранной зоны канализационных тоннельных коллекторов.

Принятые сокращения:

АО – акционерное общество;

б/н – без названия;

б/с – буровая скважина;

БТЭЦ – блочная теплоэлектроцентраль;

ВВС – Волковская водопроводная станция;

ВЛ – воздушная линия электропередачи;

ВНС – водопроводная насосная станция;

ВОС – водопроводные очистные;

ВС – водопроводная станция;

ВСЖМ – высокоскоростная железнодорожная магистраль;

ВСК – водопроводная станция г. Колпино;

ГБДОУ – государственное бюджетное дошкольное образовательное учреждение;

ГБОУ – государственное бюджетное образовательное учреждение;

ГБОУ ДОД СДЮШОР – государственное бюджетное образовательное учреждение дополнительного образования детей спортивная детско-юношеская школа олимпийского резерва;

ГБПОУ – Санкт-Петербургское государственное бюджетное профессиональное образовательное учреждение;

ГБУЗ – государственное бюджетное учреждение здравоохранения;

ГВС – горячее водоснабжение;

ГКО – общество с ограниченной ответственностью "Генерирующая Компания "Обуховоэнерго";

ГРС – газораспределительная станция;

ГУП – государственное унитарное предприятие;

ЖК – жилой комплекс;

ЗСД – западный скоростной диаметр;

ИТМО – федеральное государственное автономное образовательное учреждение высшего образования "Санкт-Петербургский национальный исследовательский университет информационных технологий, механики и оптики";

КАД – кольцевая автомобильная дорога;

КАС – коллективная автомобильная стоянка;

КВЛ – кабельно-воздушная линия;

КЛ – кабельная линия;

КНС – канализационная насосная станция;

КОС – канализационные очистные сооружения;

КрСА – Красносельская станция аэрации;

ЛЗТЛ – Завод турбинных лопаток;

ЛОКС – Ленинградские областные коммунальные системы;

ЛЭП – линия электропередачи;

МТК – микротоннельный канализационный коллектор;

НВПТ – новый вид пассажирского транспорта;

НПО ЦКТИ – Научно-производственное объединение по исследованию и проектированию энергетического оборудования им. И.И. Ползунова;

НПС – насосная повысительная станция;

НС – насосная станция;

ОЛ – отпайка линии;

ООО – общество с ограниченной ответственностью;

ОСПС – очистные сооружения поверхностного стока;

ПВНС – повысительная водопроводная насосная станция;

ПК – производственный кооператив;

ПО – производственное объединение;

ПП – переключательный пункт;

ПРГ – пункт редуцирования газа;

ПС – подстанция электрическая;

р/с – распределительная сеть;

СВС – Северная водопроводная станция;

СНТ – садоводческое некоммерческое товарищество;

СПАД – скоростная платная автомобильная дорога Москва – Санкт-Петербург М-11 "Нева";

СПЧ – Северо-Приморская часть;

ССА – Северная станция аэрации;

т/м – тепломагистраль;

ТК – тепловая камера;

ТКК – тоннельный канализационный коллектор;

ТПНС – тепловая перекачивающая насосная станция;

ТЧ – тяговая часть;

ТЭК – топливно-энергетический комплекс;

ТЭЦ – теплоэлектроцентраль;

УВ – узел ввода;

УДС – улично-дорожная сеть;

УС – узел смесительный;

ФГБОУ ВО – федеральное государственное бюджетное образовательное учреждение высшего образования;

ФОК – физкультурно-оздоровительный комплекс;

ЦСА – Центральная станция аэрации;

ЦТЭЦ – центральная теплоэлектроцентраль;

ЭС – электростанция;

ЮЗОС – Юго-Западные очистные сооружения. ".

Приложение 2
к Закону Санкт-Петербурга
"О внесении изменений в Закон Санкт-Петербурга
"О Генеральном плане Санкт-Петербурга"
от 21 декабря 2023 года
№ 785- 169

"Приложение 2
к Закону Санкт-Петербурга
"О Генеральном плане Санкт-Петербурга"
от 21 декабря 2005 года
№ 728-99

КАРТА ФУНКЦИОНАЛЬНЫХ ЗОН САНКТ-ПЕТЕРБУРГА

масштаб 1:25 000

РАСКЛАДКА ЛИСТОВ ДЛЯ МАСШТАБА 1:25 000

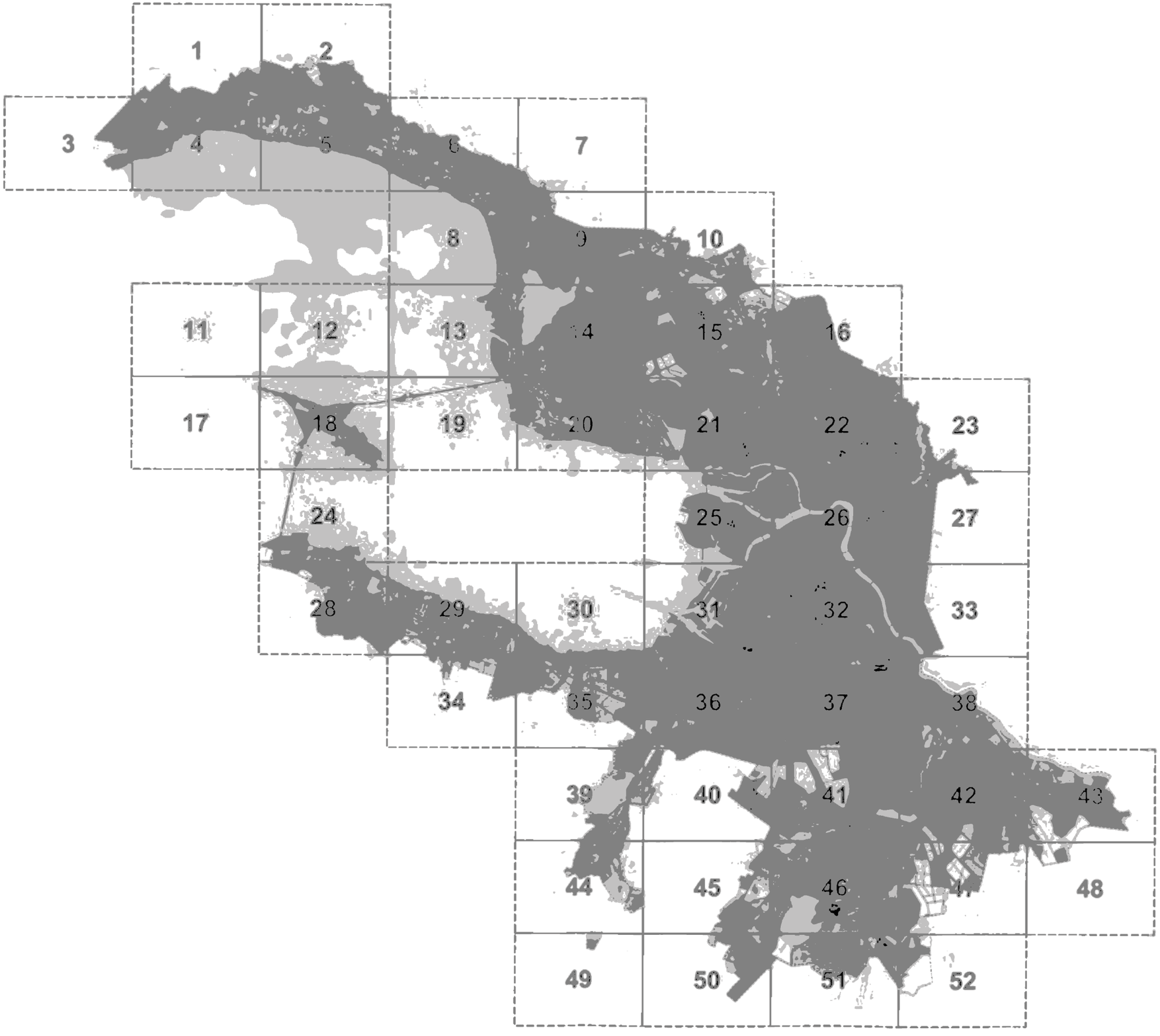

УСЛОВНЫЕ ОБОЗНАЧЕНИЯ

АДМИНИСТРАТИВНЫЕ ГРАНИЦЫ

граница между Санкт-Петербургом и Ленинградской областью как субъектами Российской Федерации

ФУНКЦИОНАЛЬНЫЕ ЗОНЫ

Ж1 — зона застройки индивидуальными жилыми домами

Ж2 — зона застройки малоэтажными жилыми домами (до четырех этажей, включая мансардный)

зона застройки среднеэтажными жилыми домами (от пяти этажей до восьми этажей, включая мансардный)

зона застройки многоэтажными жилыми домами (девять этажей и более)

зона смешанной и общественно-деловой застройки

общественно-деловая зона

производственная зона

зона инженерной инфраструктуры

зона транспортной инфраструктуры

СО — зона садоводческих или огороднических некоммерческих товариществ

С1 — зона сельскохозяйственного использования

С2 — производственная зона сельскохозяйственных предприятий

С3 — иные зоны сельскохозяйственного назначения

Р1 — зона отдыха

зона рекреационного назначения

Р3 — иные рекреационные зоны

зона кладбищ

СП2 — зона складирования и захоронения отходов

зона озелененных территорий специального назначения

РТ — зона режимных территорий

зона акваторий



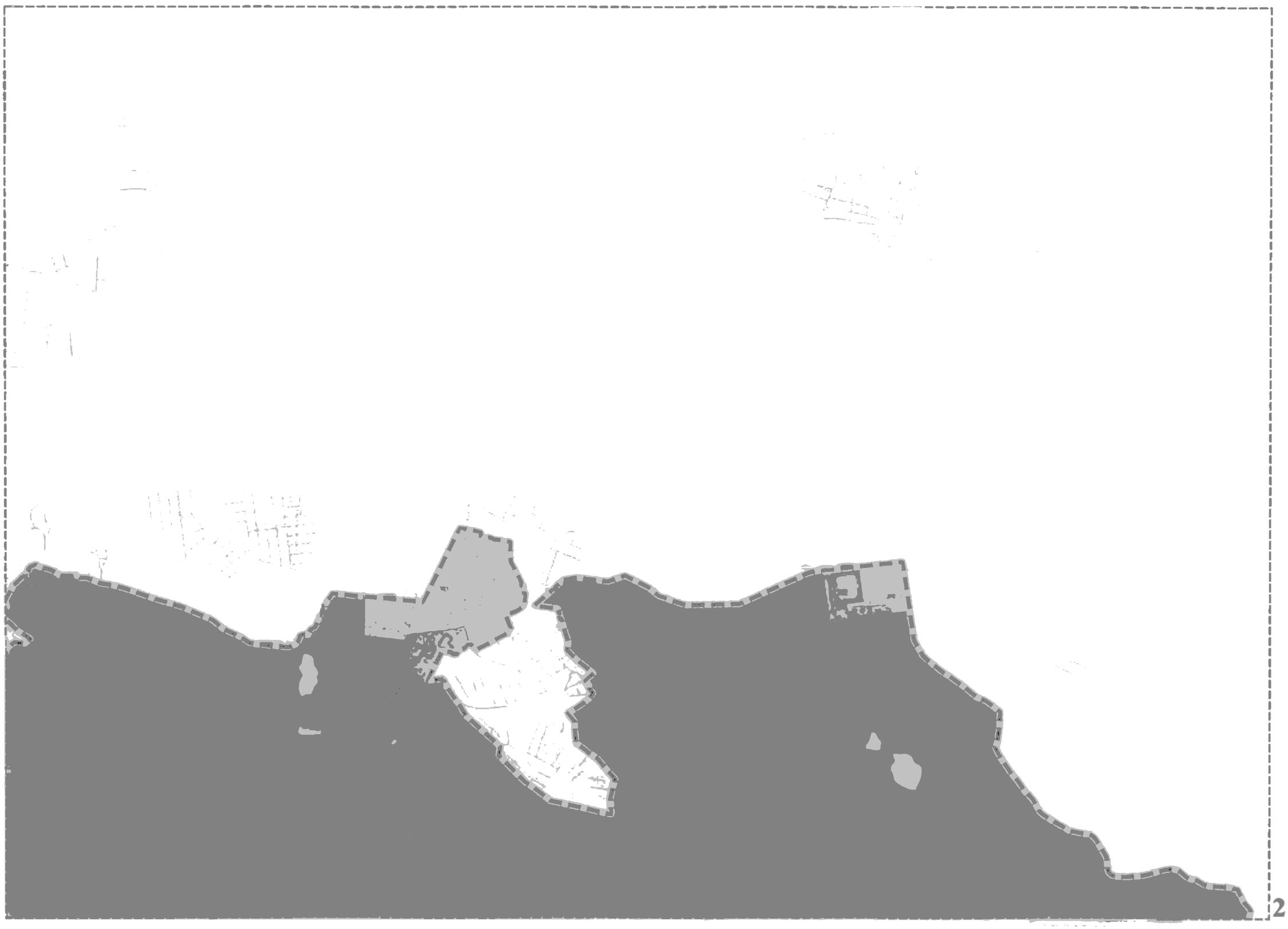
2









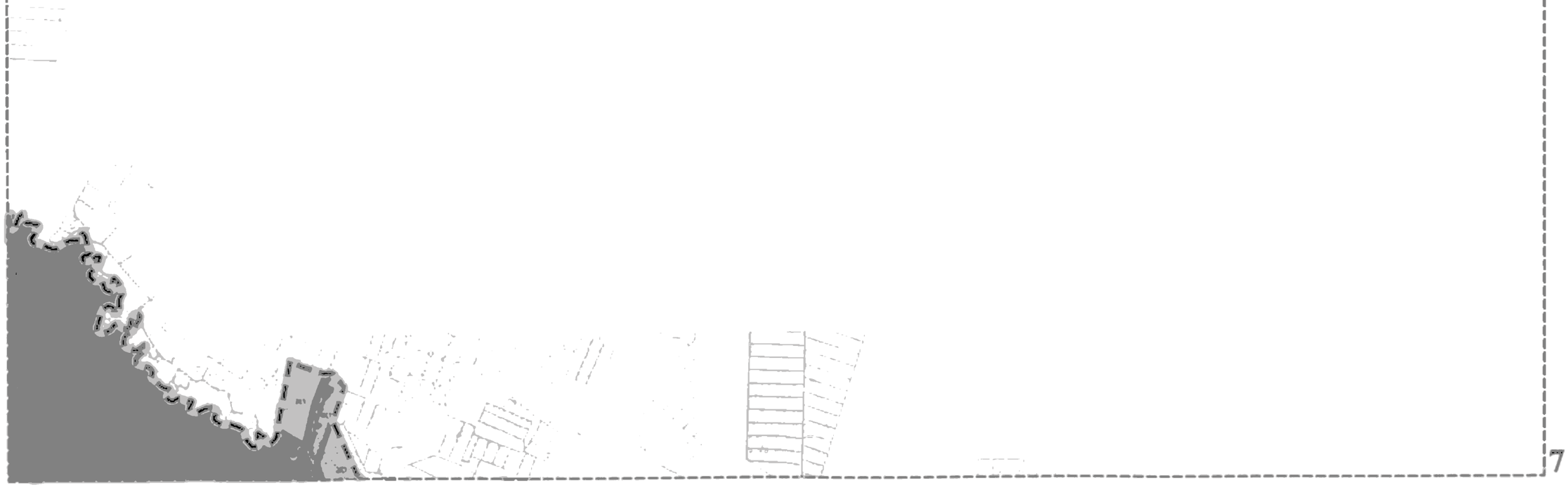

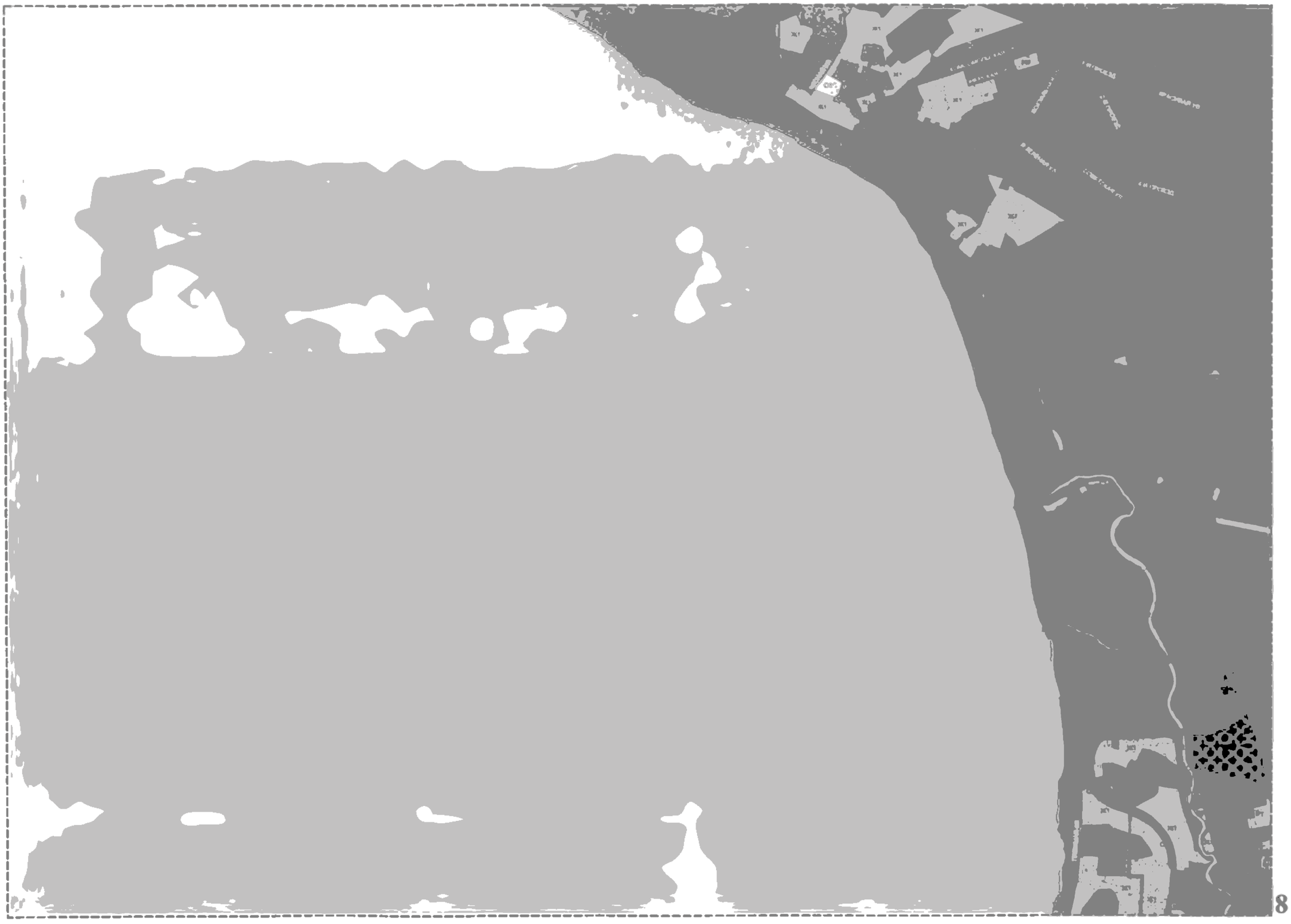


о-в Сестрорецкий
разлив



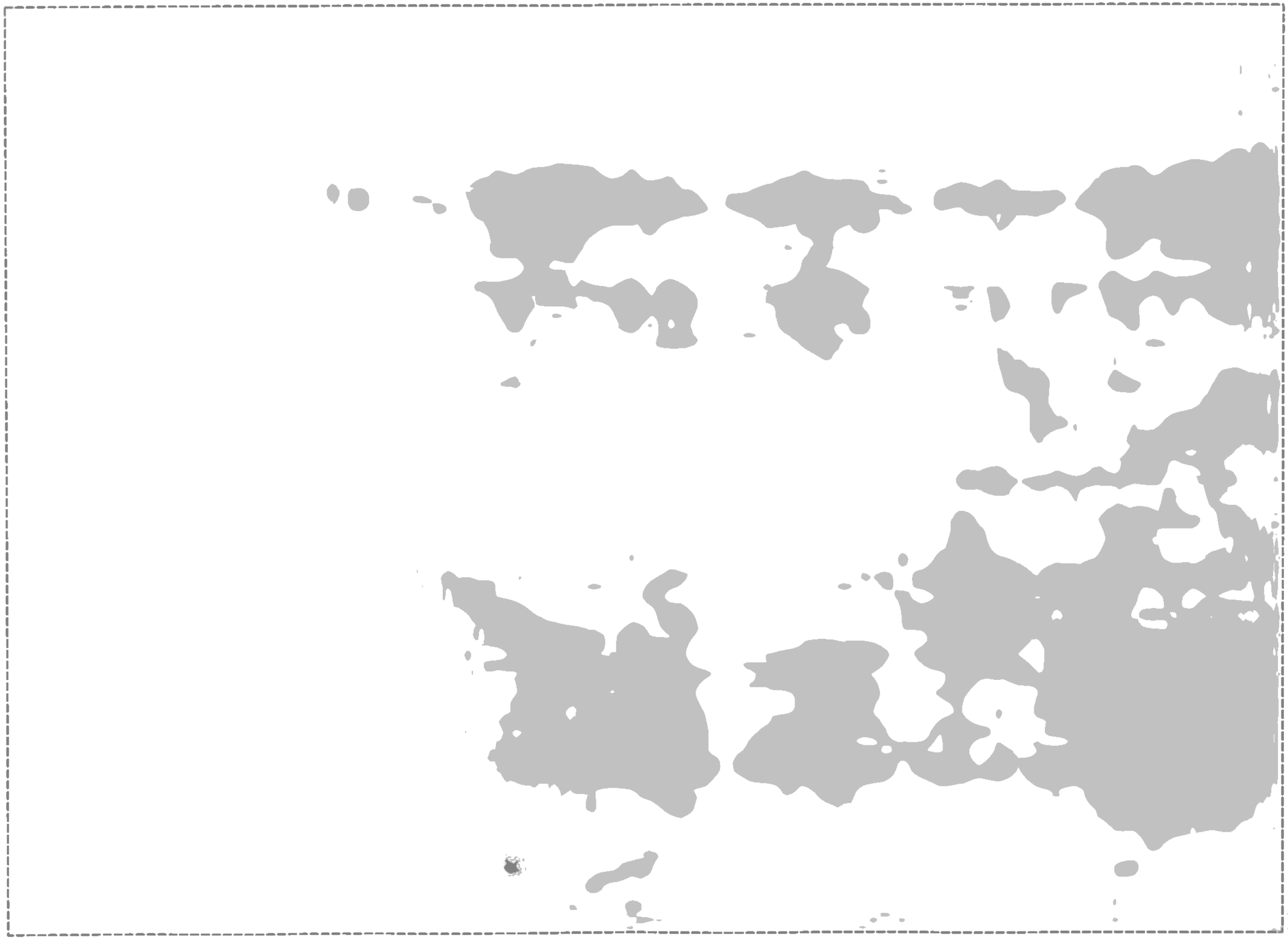



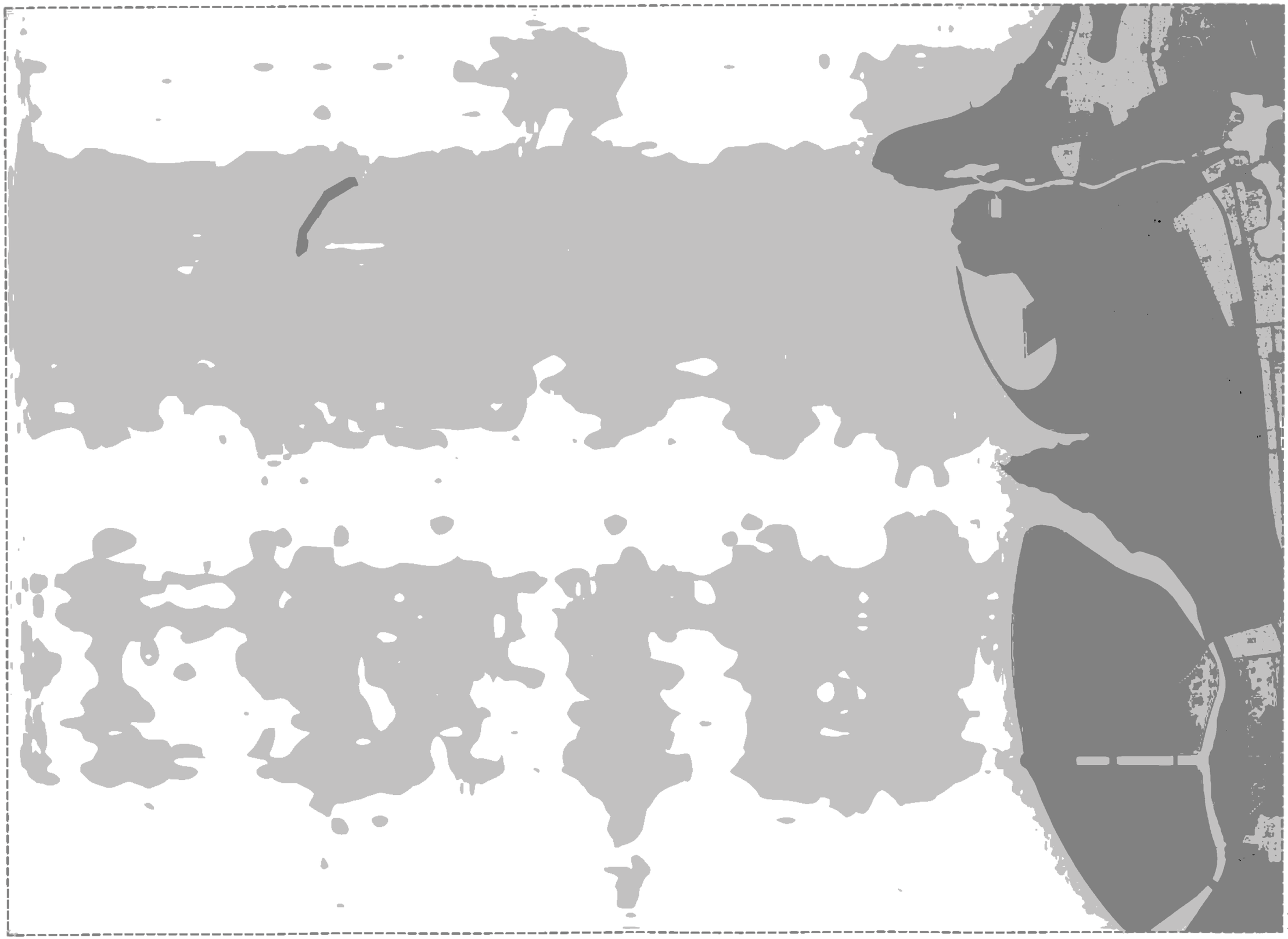


от Сестрорецкий
разлив

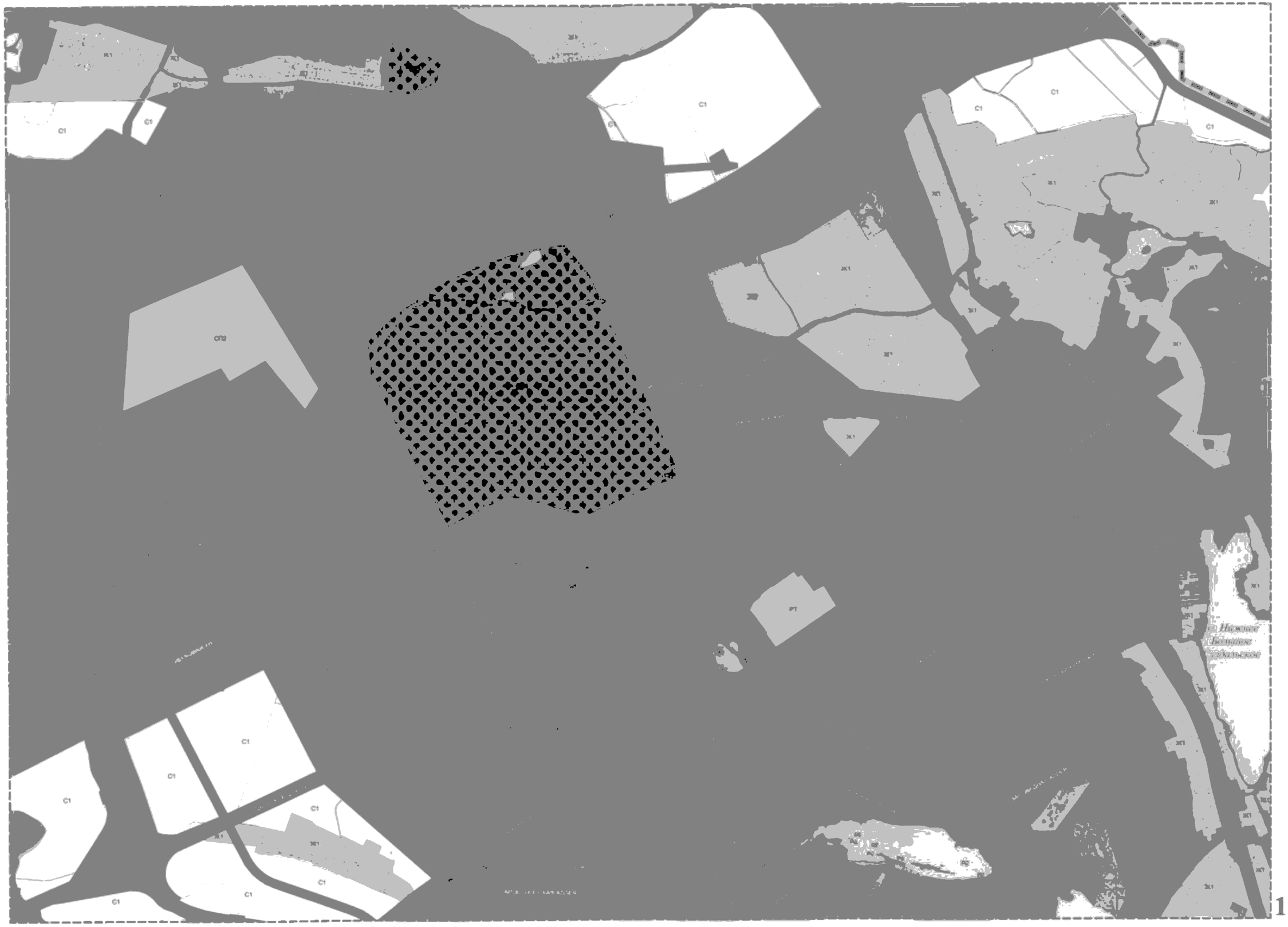


C1
C1










оз. Лахтинский разлив
р. Большая Невка


ст. Верхняя
р. Большая Нева

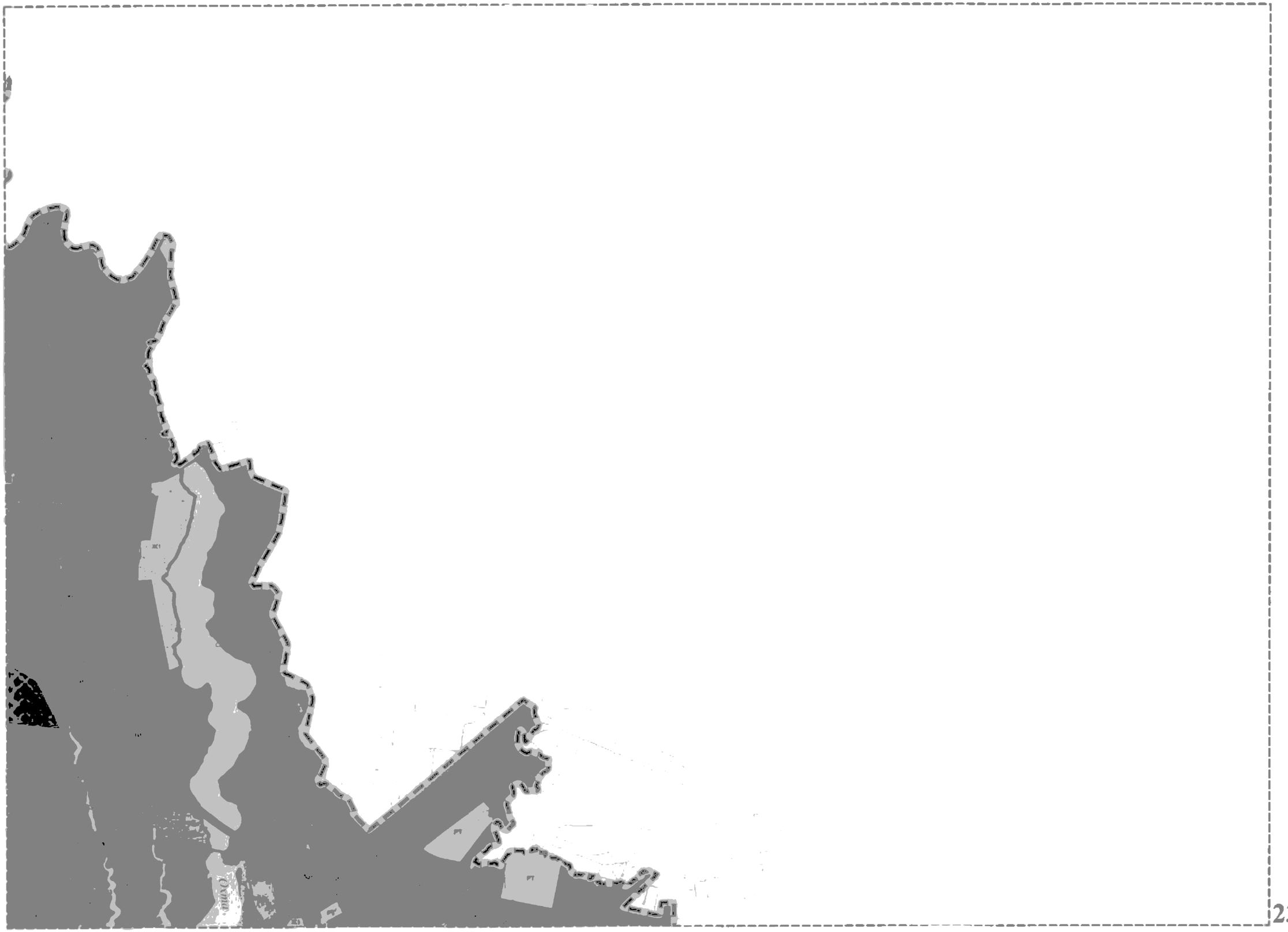



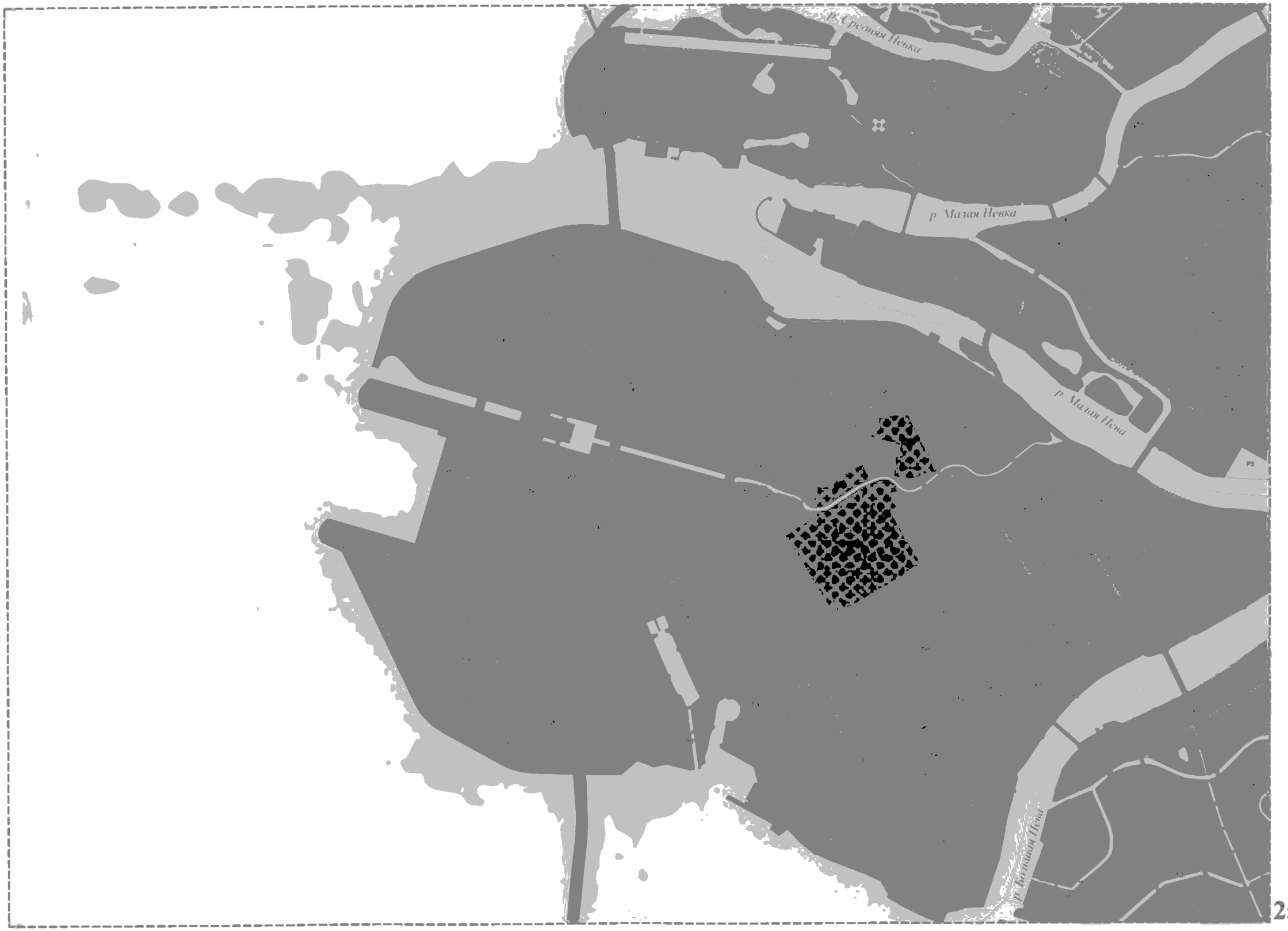
р. Средняя Невка
р. Малая Невка
р. Малая Нева
р. Большая Нева


p. Бонишон Ньюкп
p. Нева





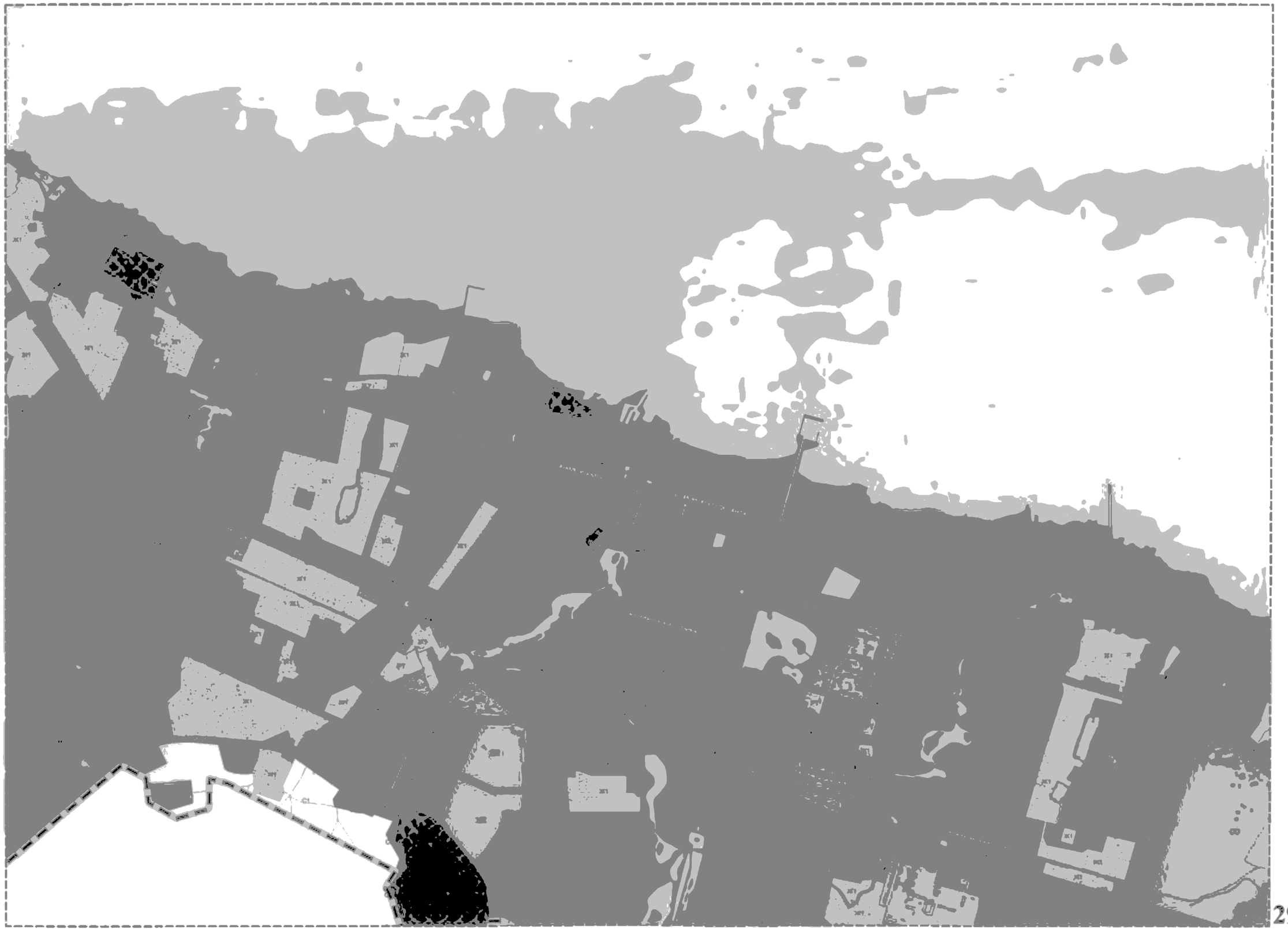



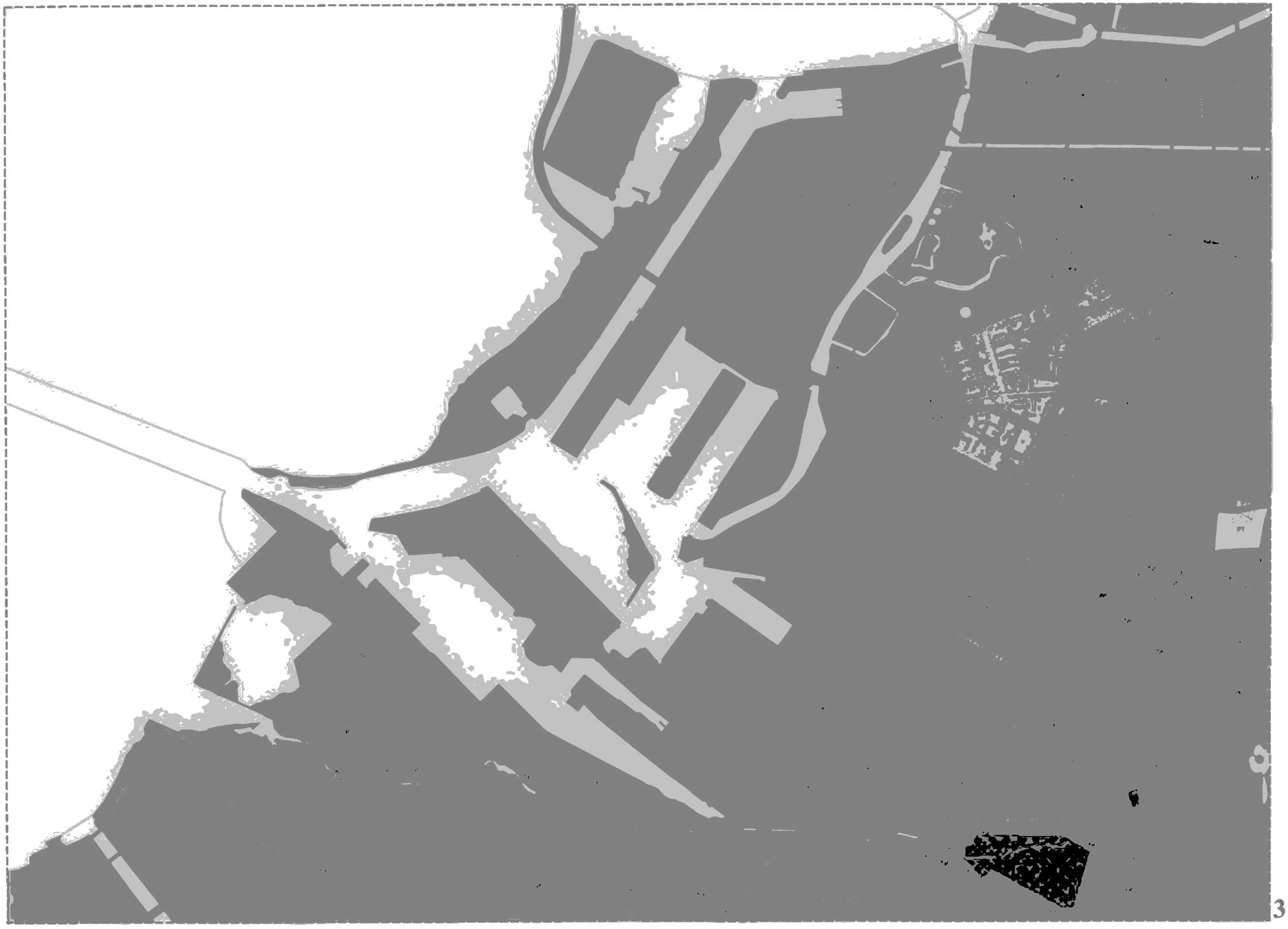

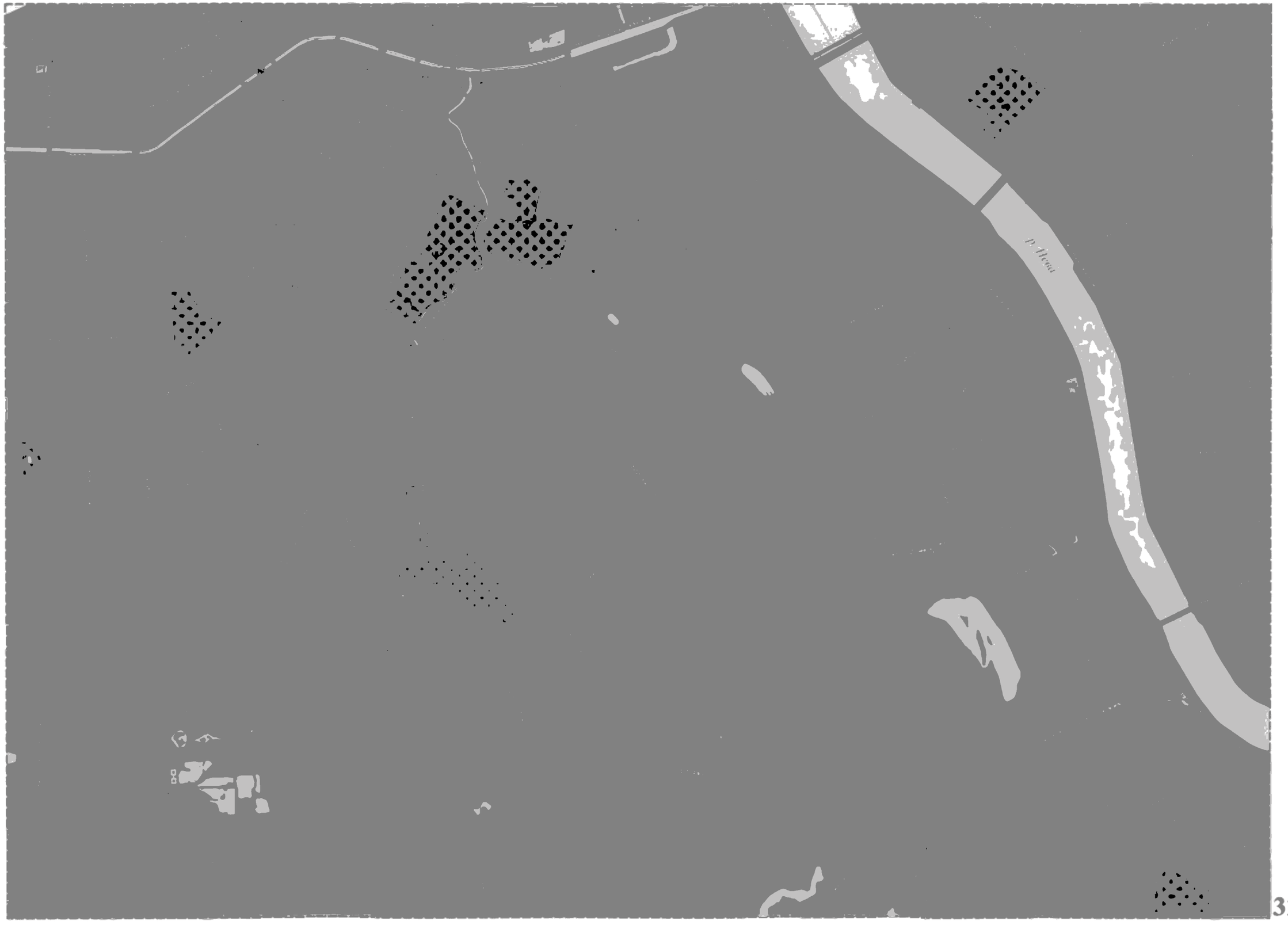


P. Ilena













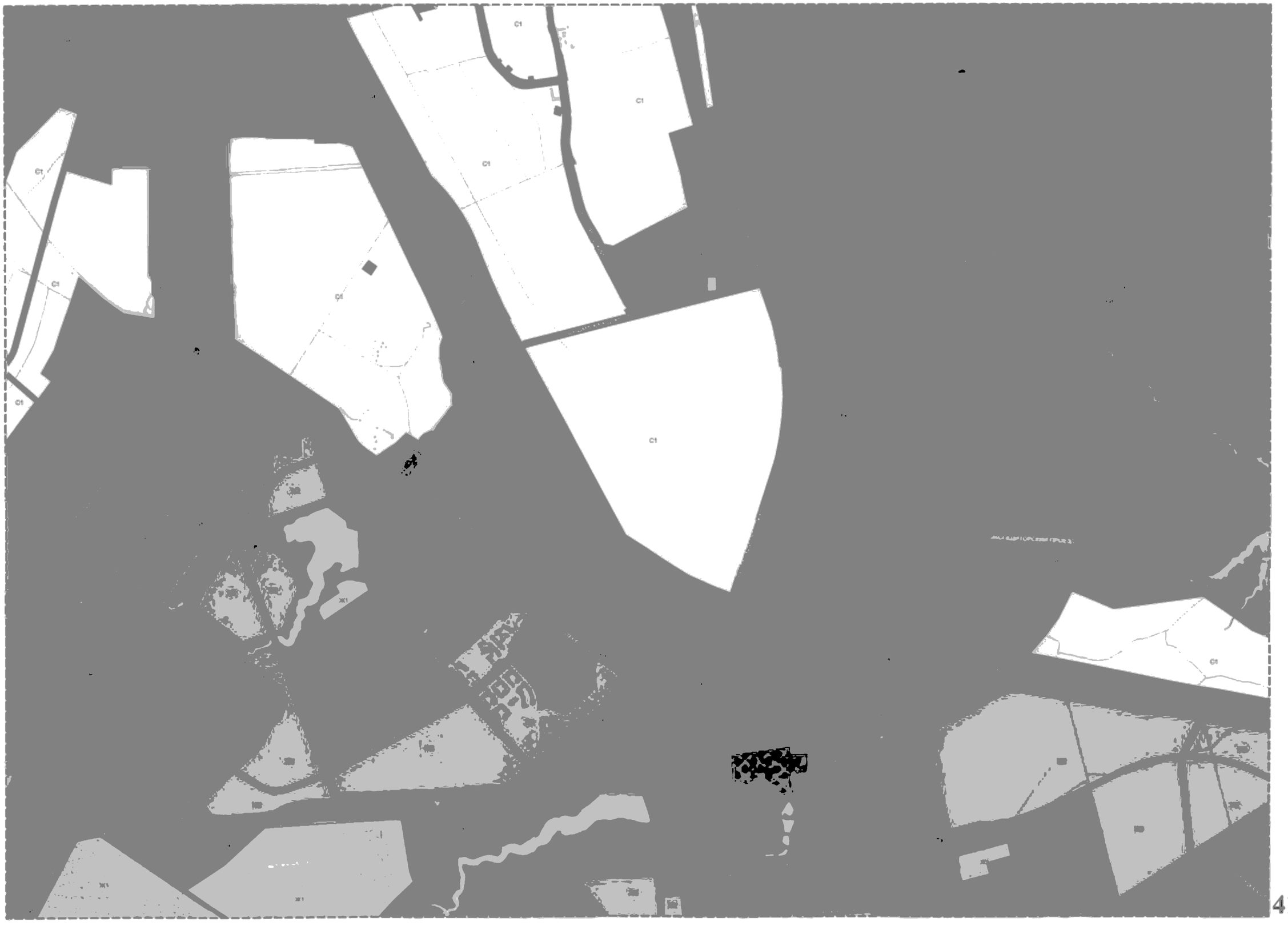
C1
C1
C1
C1
C1
C1
C1
C1




P. Head

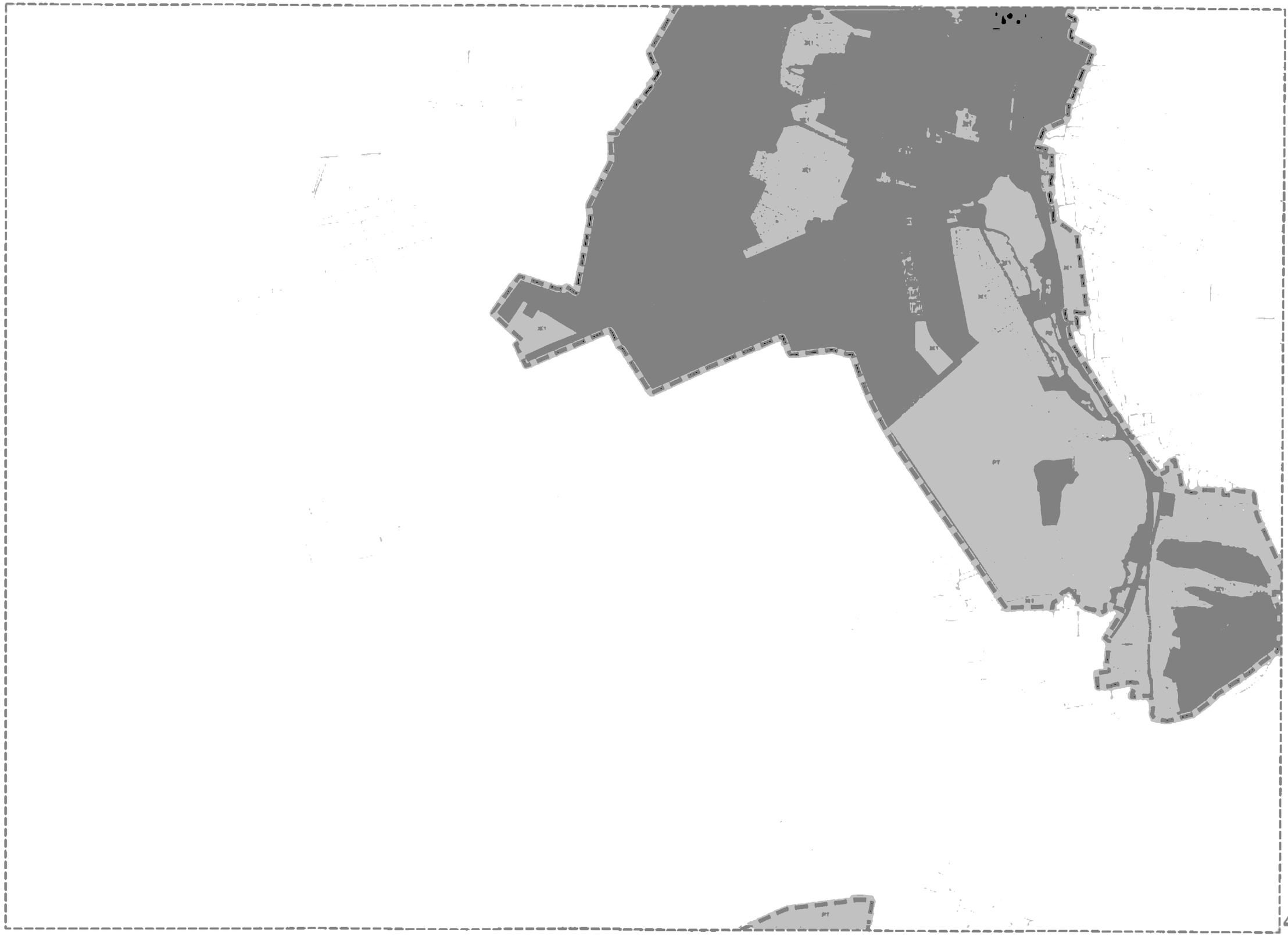


C1
C1
C1
C1
M1
M1
M1
M1
M1
M1

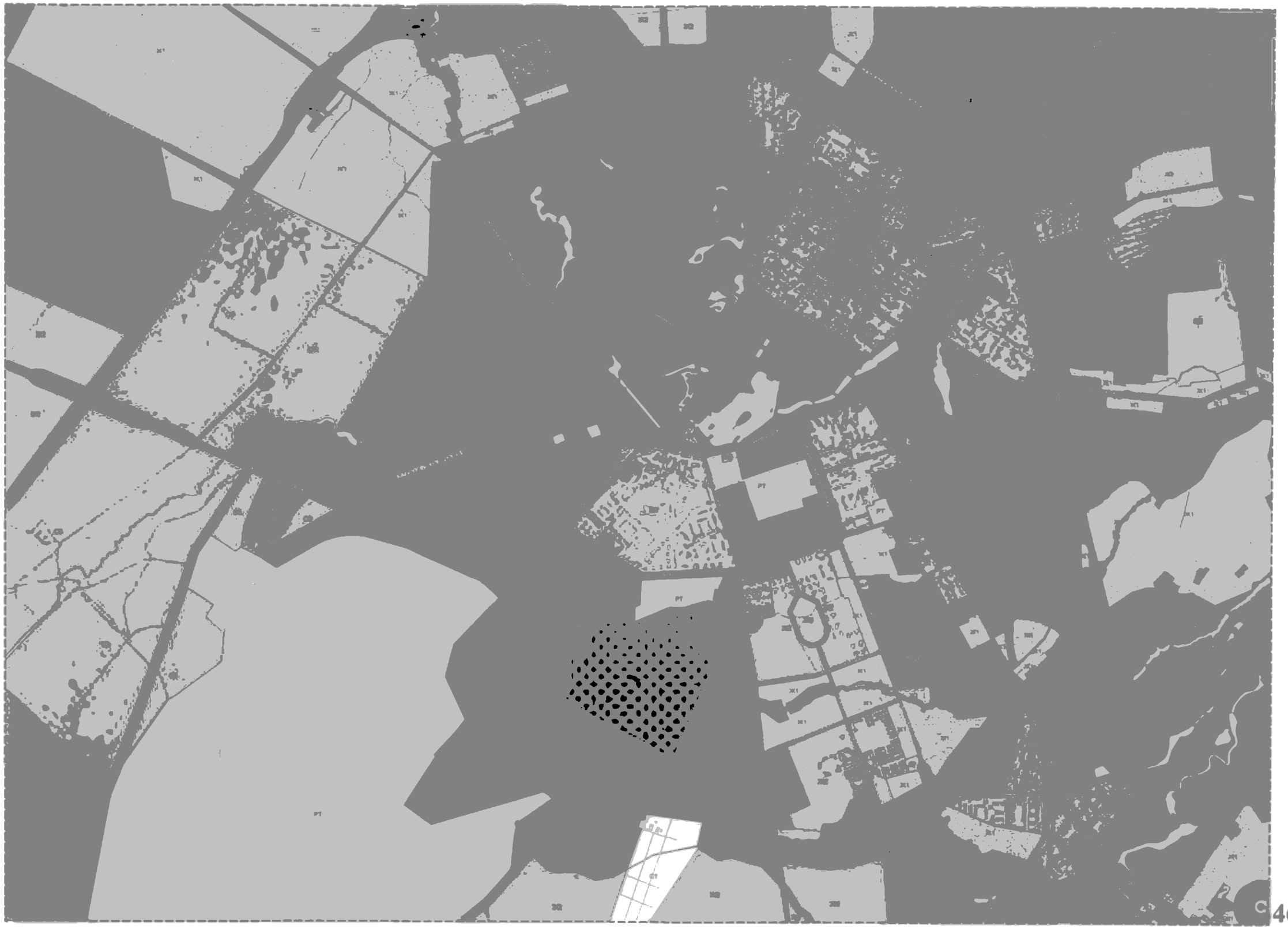

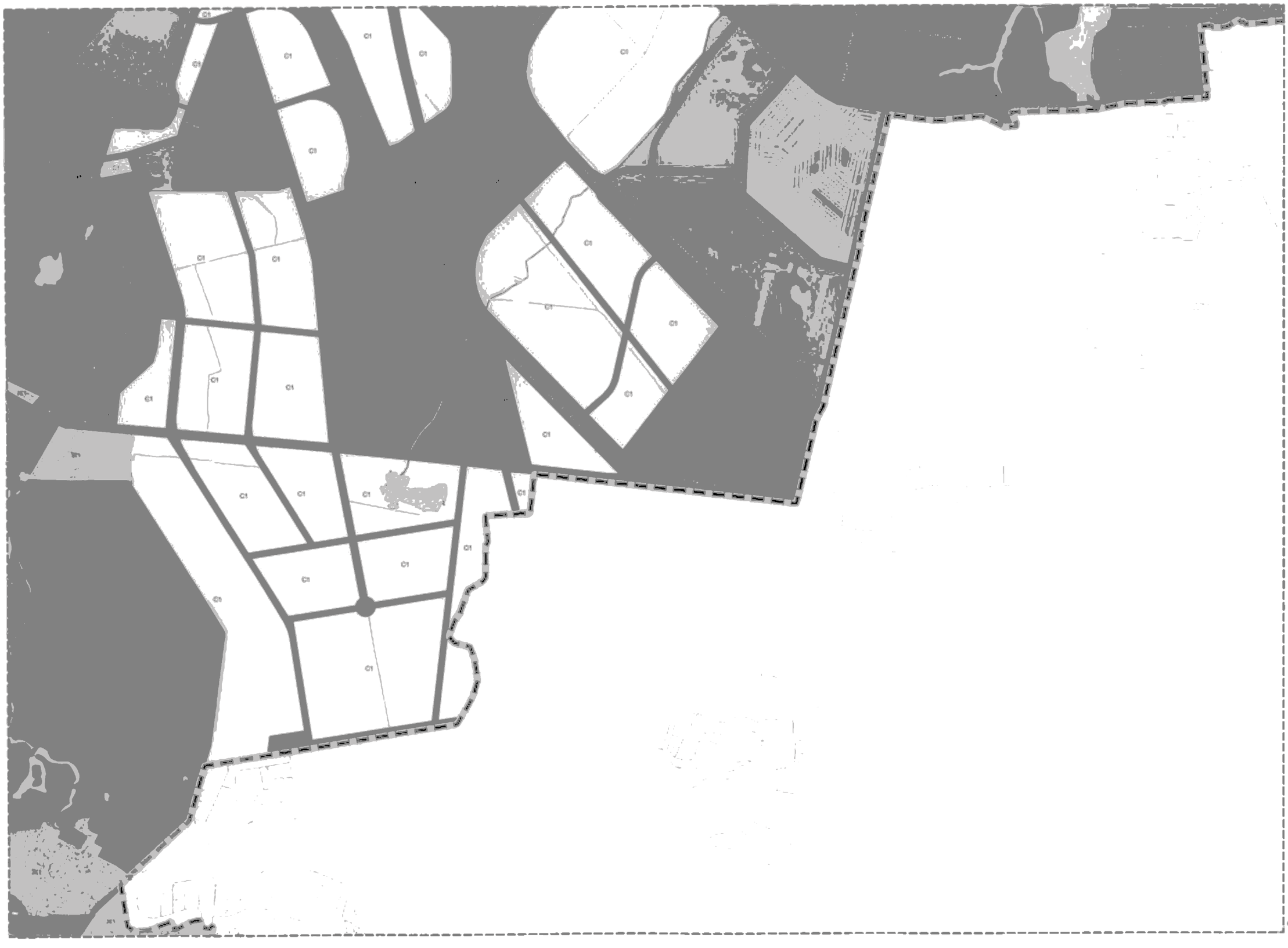
C1

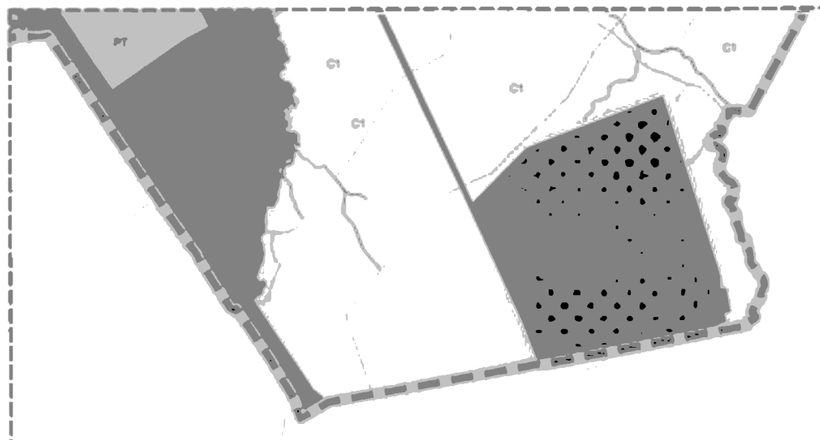
PT
C1
C1
C1
C1

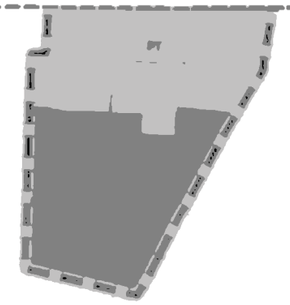

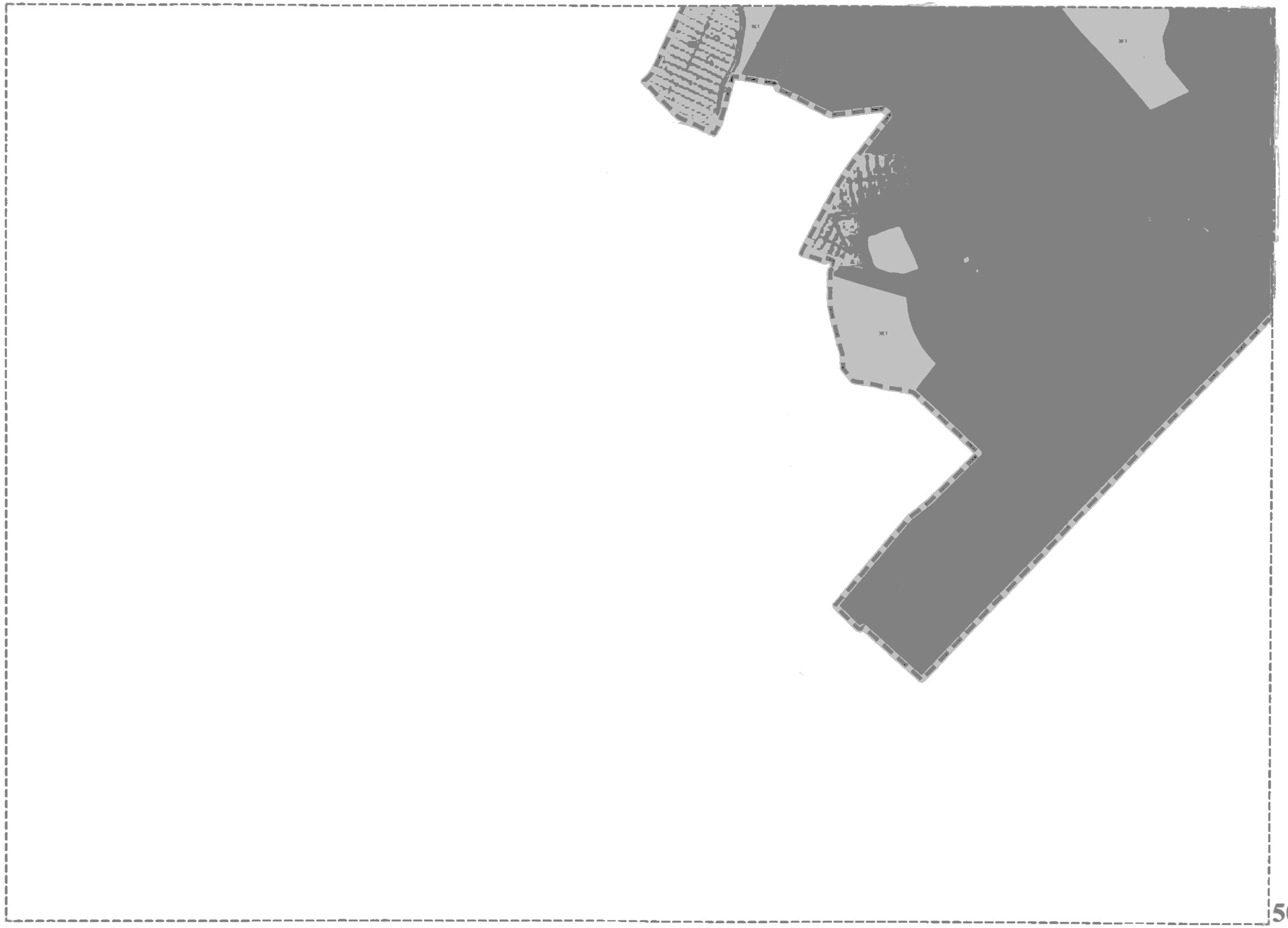





52".

Приложение 3
к Закону Санкт-Петербурга
"О внесении изменений в Закон Санкт-Петербурга
"О Генеральном плане Санкт-Петербурга"
от 21 декабря 2023 года
№ 785- 169

"Приложение 3
к Закону Санкт-Петербурга
"О Генеральном плане Санкт-Петербурга"
от 21 декабря 2005 года
№ 728-99

КАРТА ПЛАНИРУЕМЫХ ДЛЯ РАЗМЕЩЕНИЯ И(ИЛИ) РЕКОНСТРУКЦИИ ОБЪЕКТОВ ФЕДЕРАЛЬНОГО ЗНАЧЕНИЯ, ОБЪЕКТОВ РЕГИОНАЛЬНОГО ЗНАЧЕНИЯ В ОБЛАСТИ ОБРАЗОВАНИЯ

масштаб 1:25 000

РАСКЛАДКА ЛИСТОВ ДЛЯ МАСШТАБА 1:25 000

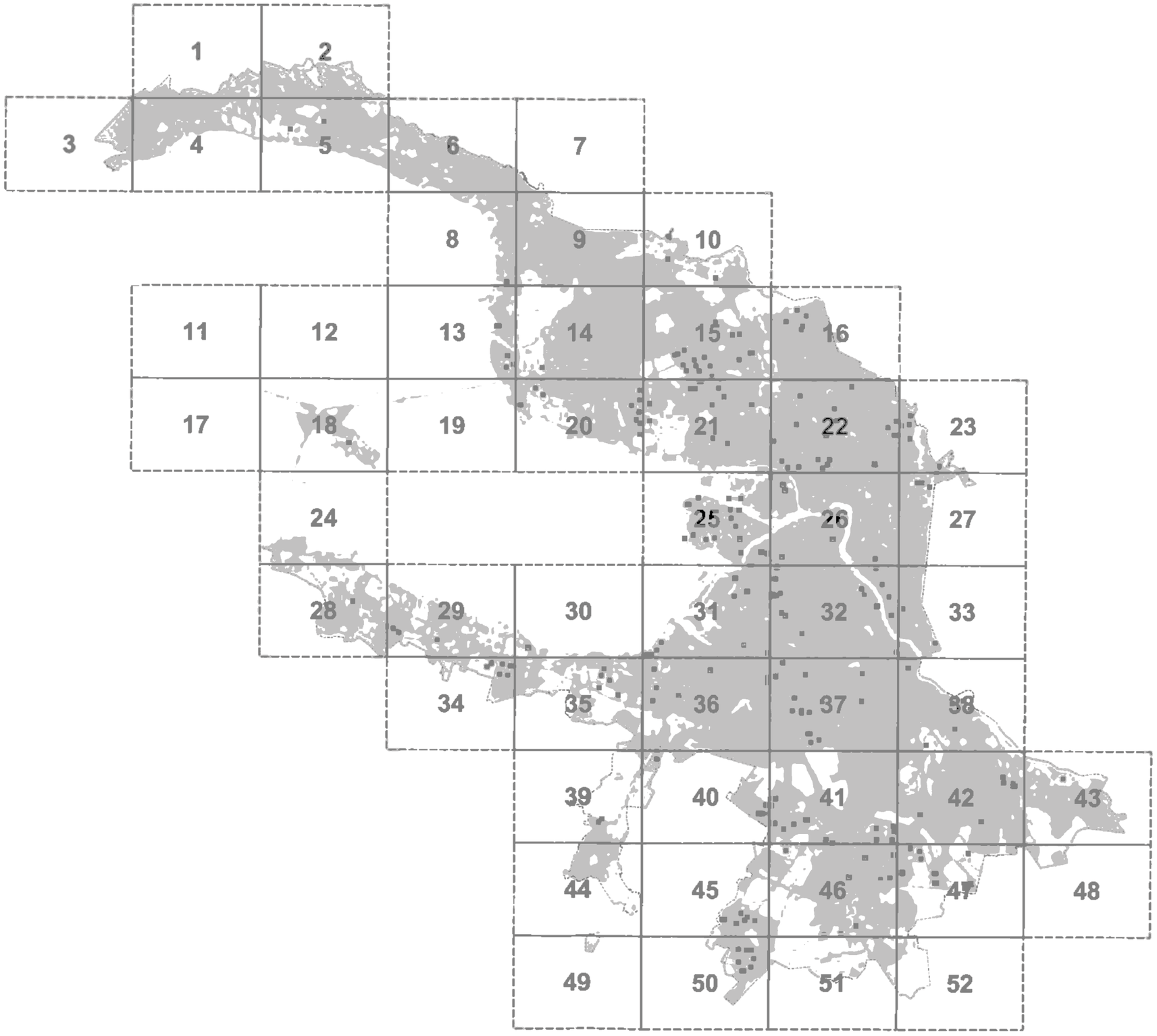

УСЛОВНЫЕ ОБОЗНАЧЕНИЯ

АДМИНИСТРАТИВНЫЕ ГРАНИЦЫ



граница между Санкт-Петербургом и Ленинградской областью как субъектами Российской Федерации

ОБЪЕКТЫ ОБРАЗОВАНИЯ

ФЕДЕРАЛЬНОГО ЗНАЧЕНИЯ:

планируемыи к реконструкции



планируемыи к размещению



организация, реализующая программы профессионального и высшего образования

РЕГИОНАЛЬНОГО ЗНАЧЕНИЯ:





организация, реализующая программы профессионального и высшего образования





общеобразовательная организация на 825 мест и более

Уточнение местоположения планируемых для размещения объектов регионального значения осуществляется на этапах реализации Генерального плана Санкт-Петербурга в предусмотренном статьей 26 Градостроительного кодекса Российской Федерации порядке.



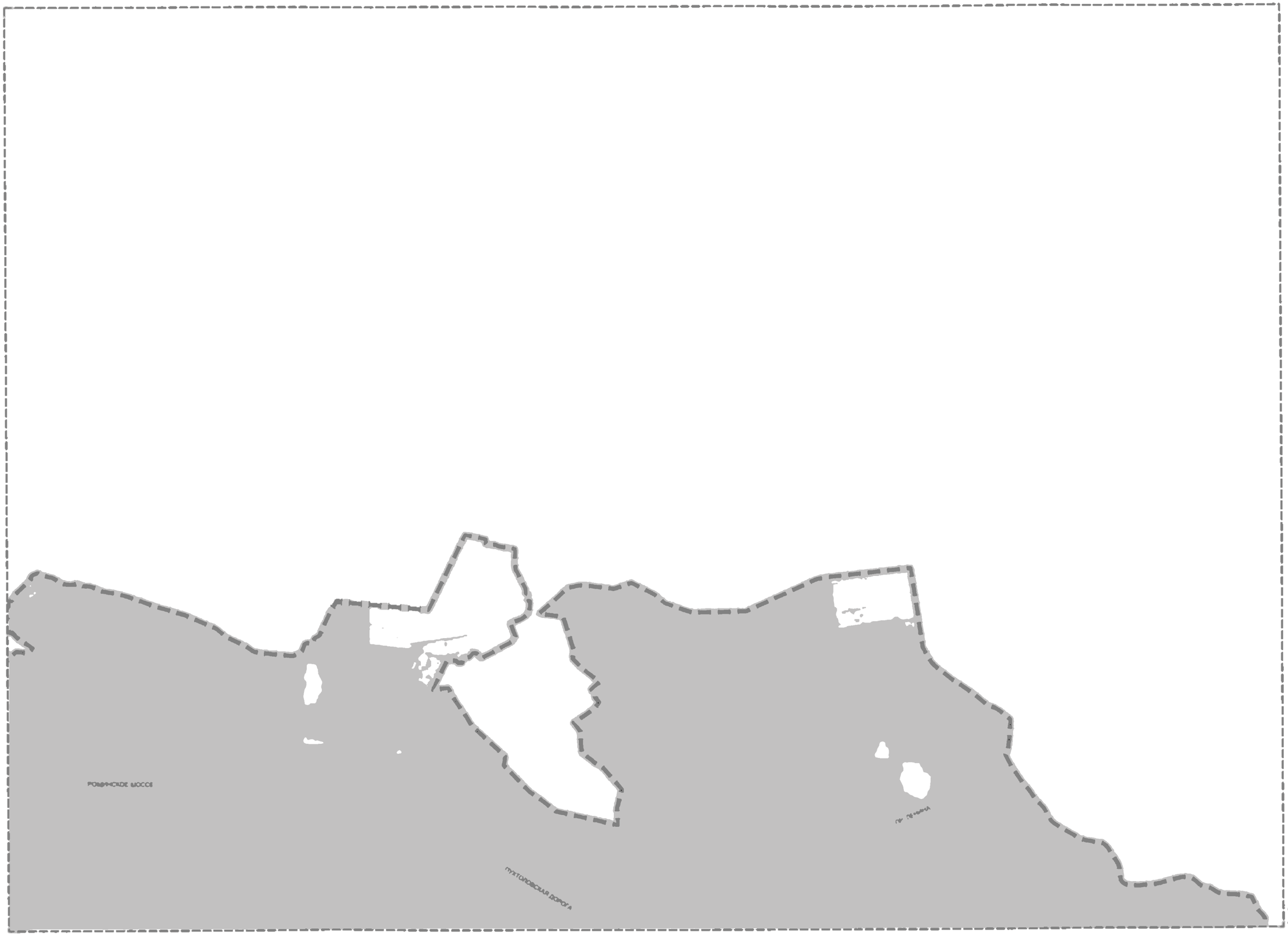
2









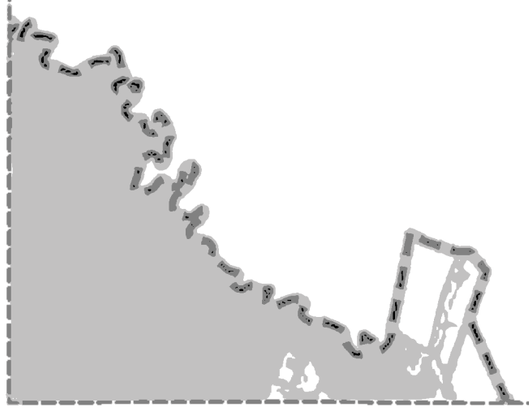




Сестрорецкое шоссе
Приморское шоссе
Центральная улица
Выборгское шоссе
Выборгское шоссе
оз. Сестрорецкий
разлив


ПОГРАНИЧНАЯ УЛ.
СОВЕТСКАЯ УЛ.
ЖЕЛЕЗНОДОРОЖНАЯ УЛ.
ЛЕНИНГРАДСКАЯ ПЛОЩ.
ПАРКОВАЯ ПЛОЩ.
ПЕСОЧНОЕ ШОССЕ
ПРИОЗЕРСКОЕ ШОССЕ
ВЫБОРГСКОЕ ШОССЕ
ПОРОЖСКОЕ ШОССЕ

ФОРТ ОБРУЧЕВ



©ОРТ ТОТЕВЕН


оз. Сестрорецкий
разлив


оз. Нижнее
Большое
Суздальское


пр. Просвещения
ул. Коллонтай
пр. Художников
ул. Руднева
ул. Стахановцев
пр. Просвещения
Светлановский пр.
Гражданский пр.
Суздальский пр.
Суздальский пр.
пр. Энгельса
ул. Коллонтай
пр. Художников
пр. Луначарского
ул. Руднева
ул. Стахановцев
пр. Просвещения
Выборгское шоссе
оз. Среднее


FORT FUNSTON


2-Й СЕВЕРНЫЙ ФОРТ
1-Й СЕВЕРНЫЙ ФОРТ
ФОРТ КОНСТАНТИН
ФОРТ АЛЕКСАНДР I
ФОРТ ПЕТР I
ФОРТ КРОНШЛОТ
СОВЕТСКАЯ УЛ.
ПР. ЛЕНИНА
ОКТЯБРЬСКАЯ УЛИЦА

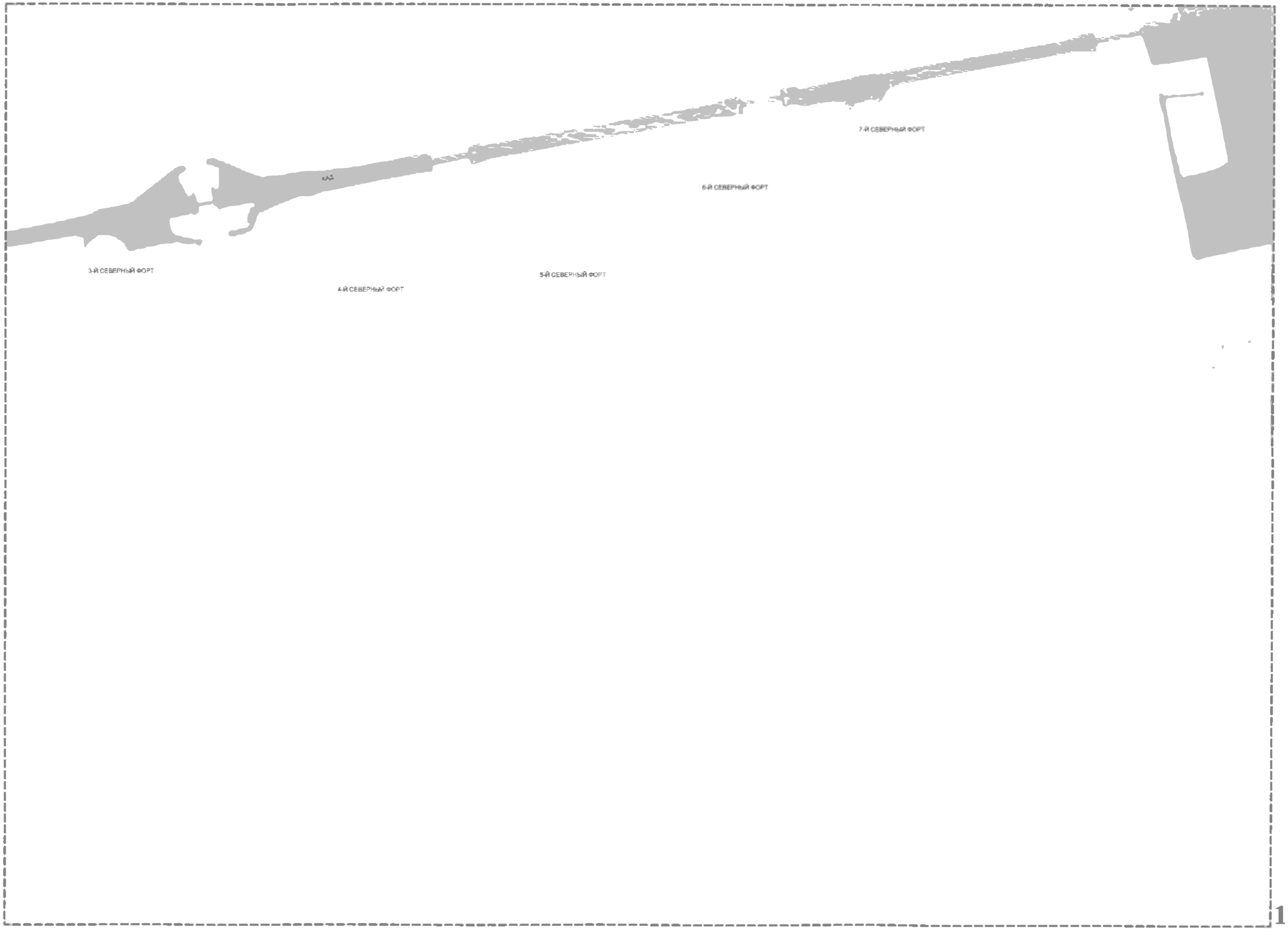
3-Й СЕВЕРНЫЙ ФОРТ
4-Й СЕВЕРНЫЙ ФОРТ
5-Й СЕВЕРНЫЙ ФОРТ
6-Й СЕВЕРНЫЙ ФОРТ
7-Й СЕВЕРНЫЙ ФОРТ

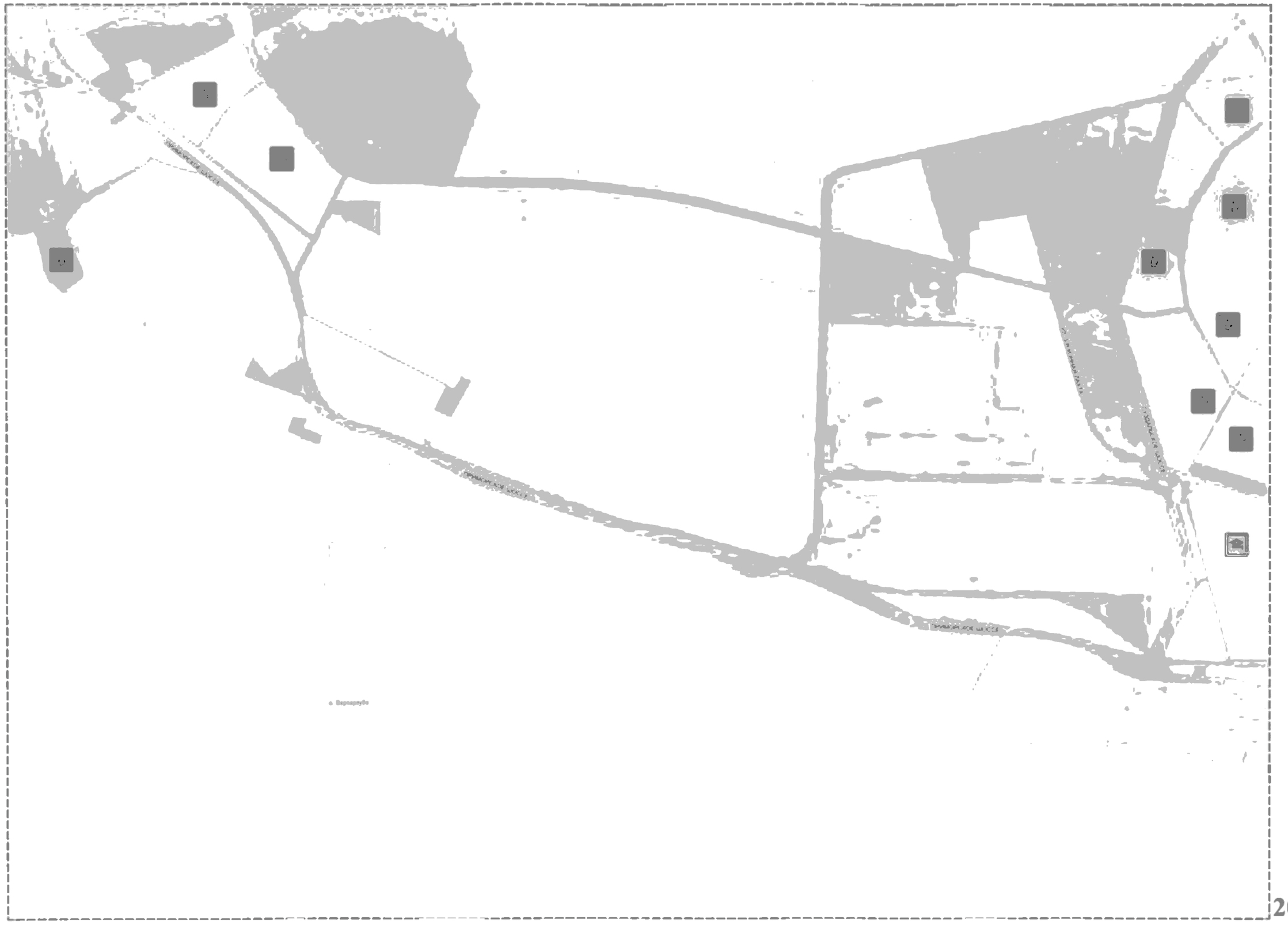

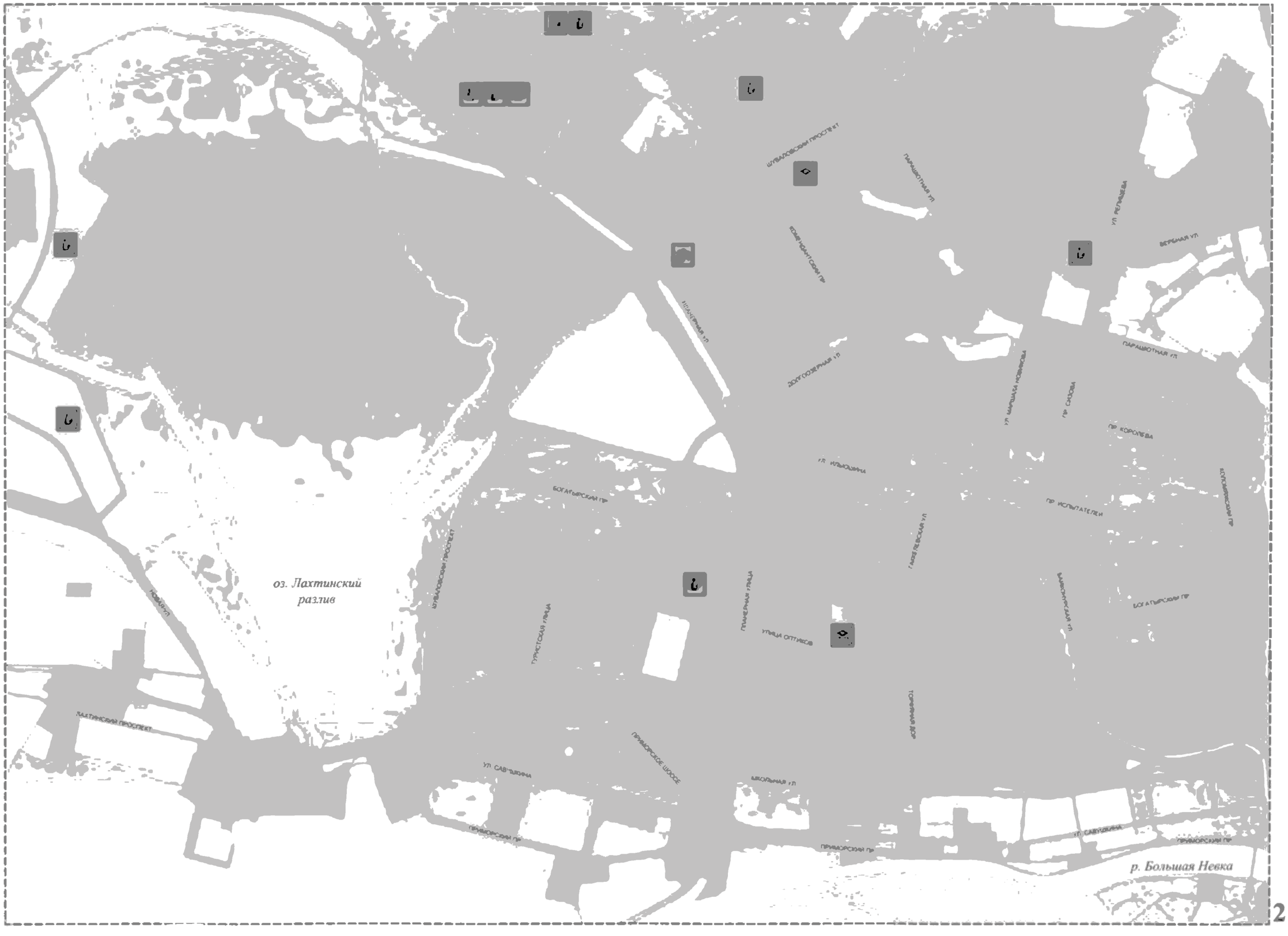
оз. Лахтинский разлив
р. Большая Невка
ЛУВАДОВСКИЙ ПРОСПЕКТ
ПАРАШЮТНАЯ УЛ
ВЕРЕЙСКАЯ УЛ
ДОКТОРОВСКАЯ УЛ
ПАРАШЮТНАЯ УЛ
ПР КОРОЛЕВА
ПР ИСПЫТАТЕЛЕЙ
БОГАТЫРСКИЙ ПР
ЛУВАДОВСКИЙ ПРОСПЕКТ
ТУРИСТСКАЯ УЛИЦА
ПЛАНЕРНАЯ УЛИЦА
УЛИЦА ОПТУРИСОВ
ЛАКТИНСКИЙ ПРОСПЕКТ
ПРИМОРСКОЕ ШОССЕ
ПРИМОРСКИЙ ПР
ШКОЛЬНАЯ УЛ


оз. Верхнее
ПР ИСПЫТАТЕЛЕЙ
ЛАНСКОЕ ШОССЕ
ТОПОЛИНАЯ УЛ
БЕЛОСТРОВСКАЯ УЛ
КАНТЕМИРОВСКАЯ УЛ
УЛАНОВСКАЯ НАБ
р. Большая Невка
ПЕСОЧНАЯ ПР
ПОЛИТЕХНИЧЕСКАЯ УЛИЦА
ПОЛЮСТРОВСКИЙ ОБЫЧ ПР
ПР МАРШАЛА БЛАГОДАРА
ПР НЕПОКОРЕННЫХ
ПР МЕЧНИКОВА
ВЕСТУЖЕВСКАЯ УЛ
ЕКАТЕРИНИНСКИЙ ПР
ШАФИРОВСКИЙ ПР
ЛУНАЧАРСКОГО ПР
СЕВЕРНЫЙ ПР
ЛЕСНОЙ ПР
ПЕРВОМАЙСКАЯ ПЛ
ПЕРВОМАЙСКОЕ ШОССЕ
ПР ТОРФЯНА
ПР ЭКСПЕРТА
ПОЛЮСТРОВСКИЙ ПР
ТИХОРЕЦКИЙ ПР
СЕВЕРНЫЙ ПР
ПР ЛУНАЧАРСКОГО
СВЕТЛАНОВСКИЙ ПР
ПР ПРОСВЕЩЕНИЯ
МУРМАНСКАЯ ДОРОГА
ПР РУСТАВЕЛИ
ПР МАЛЫХ
ЛУНАЧАРСКОГО ПР
СЕВЕРНЫЙ ПР
РУЧЬЕВСКАЯ ДОРОГА


Oxnia
Lincoln Lenoir
Kinston
Greenville
Washington
Pitt
Craven
Jones
Lenoir


ФОРТ ПАВЕЛ I
3-Й ЮЖНЫЙ ФОРТ
(ФОРТ "МИЛЮТИН")
2-Й ЮЖНЫЙ ФОРТ
1-Й ЮЖНЫЙ ФОРТ


р. Средняя Невка
р. Малая Невка
р. Малая Нева
р. Большая Нева
КРЕСТОВСКИЙ ПР.
ЛЕВАШОВСКИЙ ПР
ПЕЗРОВСКИЙ ПР
УЛИЦА ЛЕНСКОГО
ПР. ДИНАМО
НАБ. МАКАРОВА
МАЛЫЙ ПР. В.О.
СРЕДНИЙ ПР. В.О.
БОЛЬШОЙ ПР. В.О.
АНГЛИЙСКАЯ НАБ.
УЛ. ДЕКАБРИСТОВ
САДОВАЯ УЛ.


р. Большая Невка
р. Нева
Свердловская наб.
Дворцовая наб.
Адмиралтейская наб.
Биржевая пл.
Гренадерская ул.
Большая Пороховская ул.
Кировский пр.
Каменноостровский пр.
Большой пр. П.С.
Малый пр. П.С.
Большая Монетная ул.
Полюстровский пр.
Пр. Металлистов
Пр. Маршала Тухачевского
Бассейная ул.
Большой Сампсониевский пр.
Средний Сампсониевский пр.
Малый Сампсониевский пр.
Новочеркасский пр.
Ул. Чайковского
Ул. Восстания
Ул. Марата
Ул. Рубинштейна
Ул. Пестеля
Ул. Жуковского
Ул. Некрасова
Ул. Пушкинская
Ул. Рылеева
Ул. Радищева
Ул. Достоевского
Ул. Гоголя
Ул. Декабристов
Ул. Белинского
Ул. Плеханова
Ул. Некрасова
Ул. Пушкинская
Ул. Рылеева
Ул. Радищева
Ул. Достоевского
Ул. Гоголя
Ул. Декабристов
Ул. Белинского
Ул. Плеханова


РЯЗАНСКИЙ ПРОСПЕКТ
РЯЗАНСКОЕ ШОССЕ
ПР. КОСЫГИНА
ПР. ЭНТУЗИАСТОВ
ПР. НАСТАВНИКОВ
ПР. СОЛИДАРНОСТИ
ул. Кузнецова
ул. Кузнецова
ул. Кузнецова




Ботанический пер.
Ботанический пер.
Ботанический пер.






ул. Ленина
ул. Советская
ул. Кирова
ул. Пушкина
ул. Гагарина
ул. Мира
ул. Садовая
ул. Школьная
ул. Центральная
ул. Молодежная
ул. Набережная
ул. Заречная
ул. Лесная
ул. Полевая
ул. Зеленая
ул. Речная
ул. Новая
ул. Октябрьская
ул. Комсомольская
ул. Рабочая
ул. Строителей
ул. Транспортная
ул. Промышленная
ул. Заводская
ул. Фабричная
ул. Базарная
ул. Торговая
ул. Вокзальная
ул. Привокзальная
ул. Железнодорожная
ул. Депутатская
ул. Кузнецкая
ул. Гончарная
ул. Мельничная
ул. Кооперативная
ул. Больничная
ул. Аптечная
ул. Почтовая
ул. Банковская
ул. Рыночная
ул. Ярмарочная
ул. Театральная
ул. Музейная
ул. Библиотечная
ул. Спортивная
ул. Стадионная
ул. Парковая
ул. Лесопарковая
ул. Озерная
ул. Прудовая
ул. Рыбацкая
ул. Пристанская
ул. Портовая
ул. Складская
ул. Промзона
ул. Автозаводская
ул. Механическая
ул. Инженерная
ул. Конструкторская
ул. Технологическая
ул. Научная
ул. Университетская
ул. Студенческая
ул. Аудиторная
ул. Общежитская
ул. Спортивная
ул. Стадионная
ул. Больничная
ул. Поликлиническая
ул. Аптечная
ул. Почтовая
ул. Банковская
ул. Рыночная
ул. Ярмарочная
ул. Театральная
ул. Музейная
ул. Библиотечная
ул. Спортивная
ул. Стадионная
ул. Парковая
ул. Лесопарковая
ул. Озерная
ул. Прудовая
ул. Рыбацкая
ул. Пристанская
ул. Портовая
ул. Складская
ул. Промзона
ул. Автозаводская
ул. Механическая
ул. Инженерная
ул. Конструкторская
ул. Технологическая
ул. Научная
ул. Университетская
ул. Студенческая
ул. Аудиторная
ул. Общежитская
р. Ивка
1
2
3
4
5
6
7
8
9
10
11
12
13
14
15
16
17
18
19
20
21
22
23
24
25
26
27
28
29
30
31
32
33
34
35
36
37
38
39
40
41
42
43
44
45
46
47
48
49
50
51
52
53
54
55
56
57
58
59
60
61
62
63
64
65
66
67
68
69
70
71
72
73
74
75
76
77
78
79
80
81
82
83
84
85
86
87
88
89
90
91
92
93
94
95
96
97
98
99
100

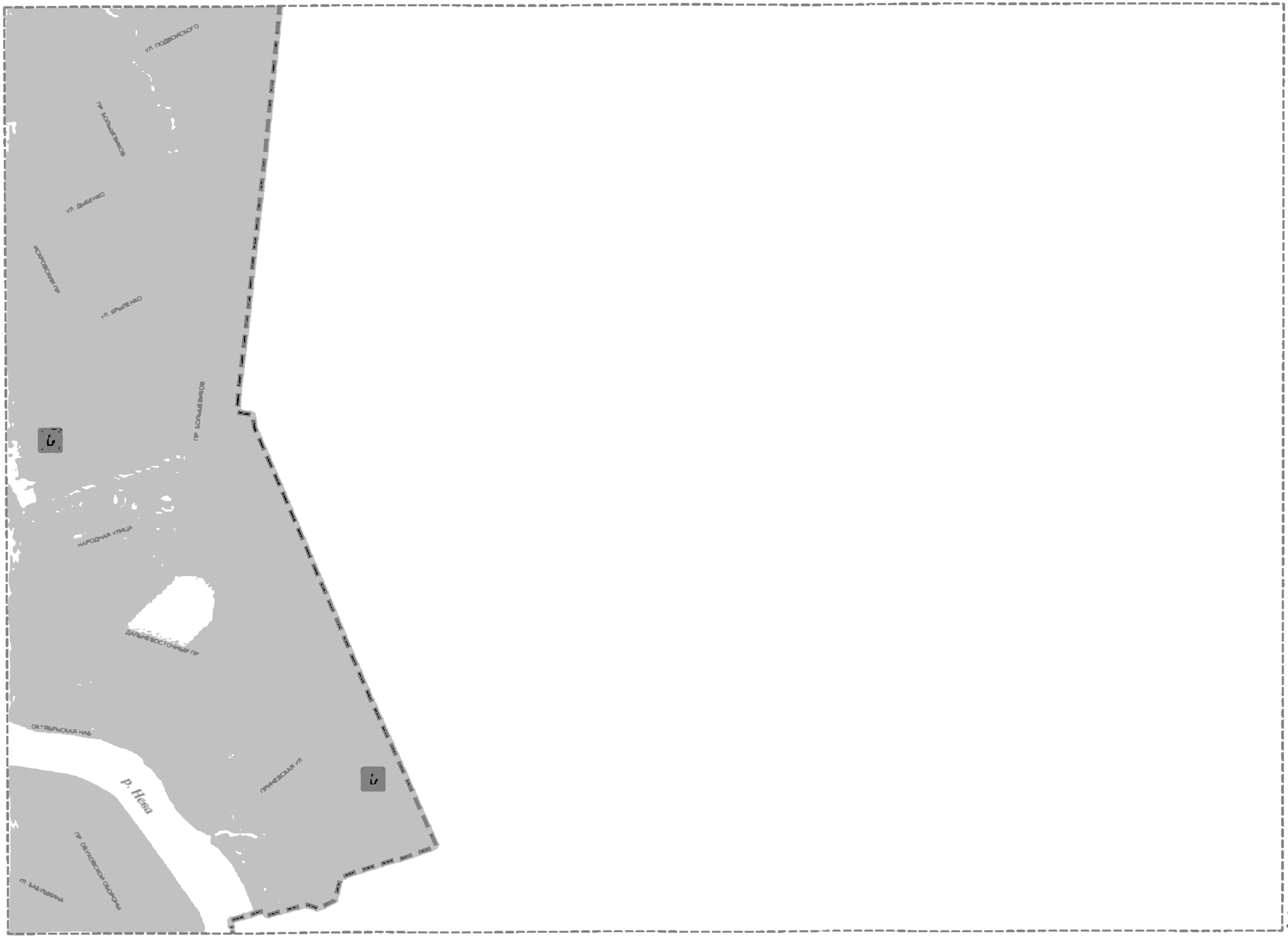
ул. Подводного
пр. Большевиков
ул. Дыбенко
Искровский пр.
ул. Ивановская
Большеохтинский пр.
Народная улица
Октябрьская наб.
Невская ул.
р. Нева
пр. Обуховской обороны
ул. Бабушкина
Дальневосточный пр.
5
6




САНКТ-ПЕТЕРБУРГСКОЕ ШОССЕ
ВОЛХОНСКОЕ ШОССЕ
ПР. ВЕТЕРАНОВ
УЛ. СВЕРДЛОВА

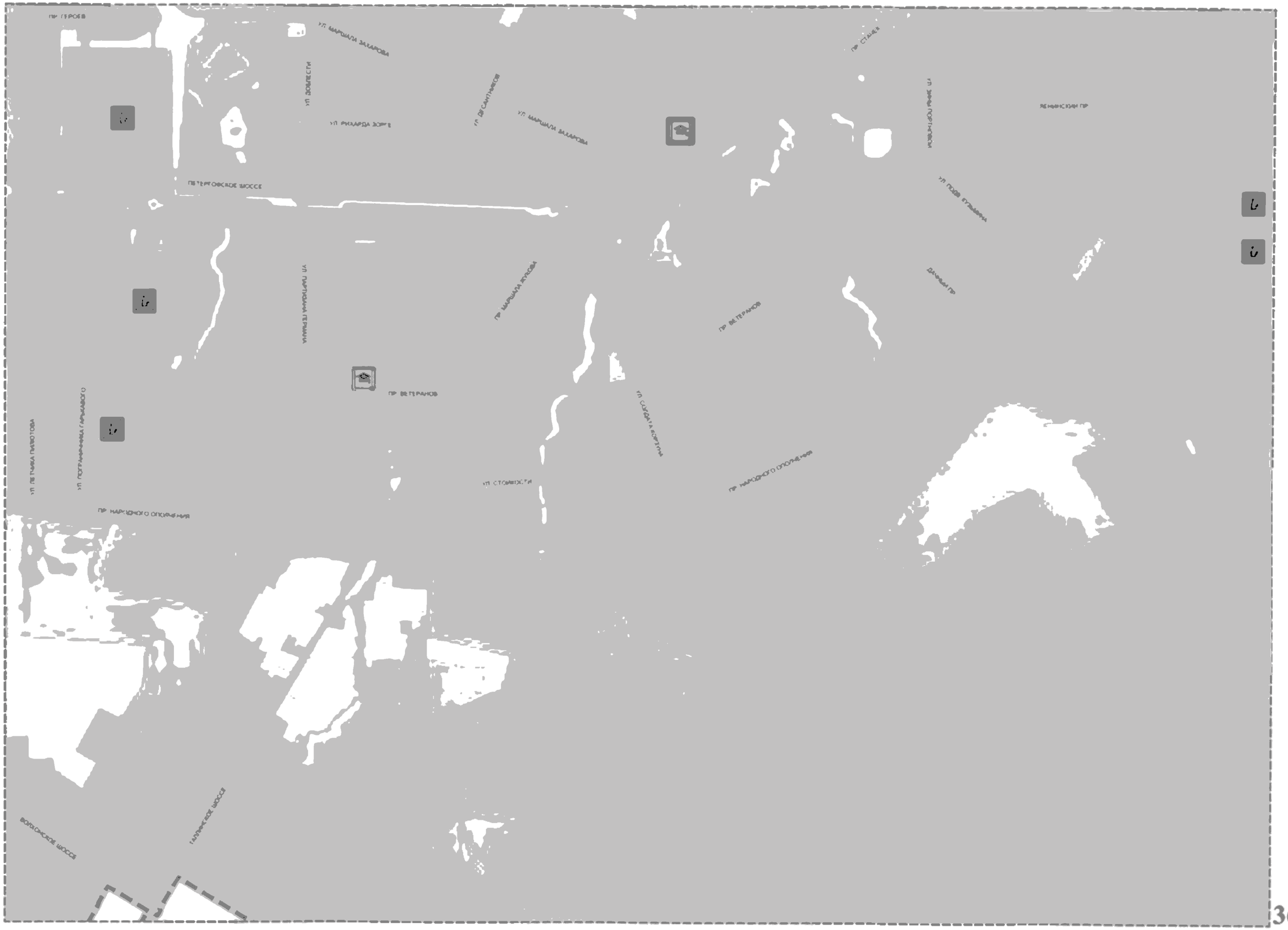
ПР ГЕРОЕВ
УЛ МАРШАЛА ЗАХАРОВА
УЛ ДОВАТОРОВА
УЛ ДЕСАНТНИКОВ
УЛ РИХАРДА ЗОРГЕ
ПЕТЕРГОФСКОЕ ШОССЕ
УЛ ПАРТИЗАНА ГЕРМАНА
ПР МАРШАЛА ЖУКОВА
ПР ВЕТЕРАНОВ
УЛ СОЛДАТА ЖЕРТИНА
ПР НАРОДНОГО ОПОЛЧЕНИЯ
УЛ СТАЧЕК
ЛЕНИНСКИЙ ПР
УЛ ПОЛЕВ КУТУЗОВА
ДАЛЬНИЙ ПР
УЛ ЛЕТЧИКА ПИЛЮТОВА
УЛ ПОЛТАВЧЕНКА ГАРМАШОВА
ВОРОНЕЖСКОЕ ШОССЕ
ГАТЧИНСКОЕ ШОССЕ

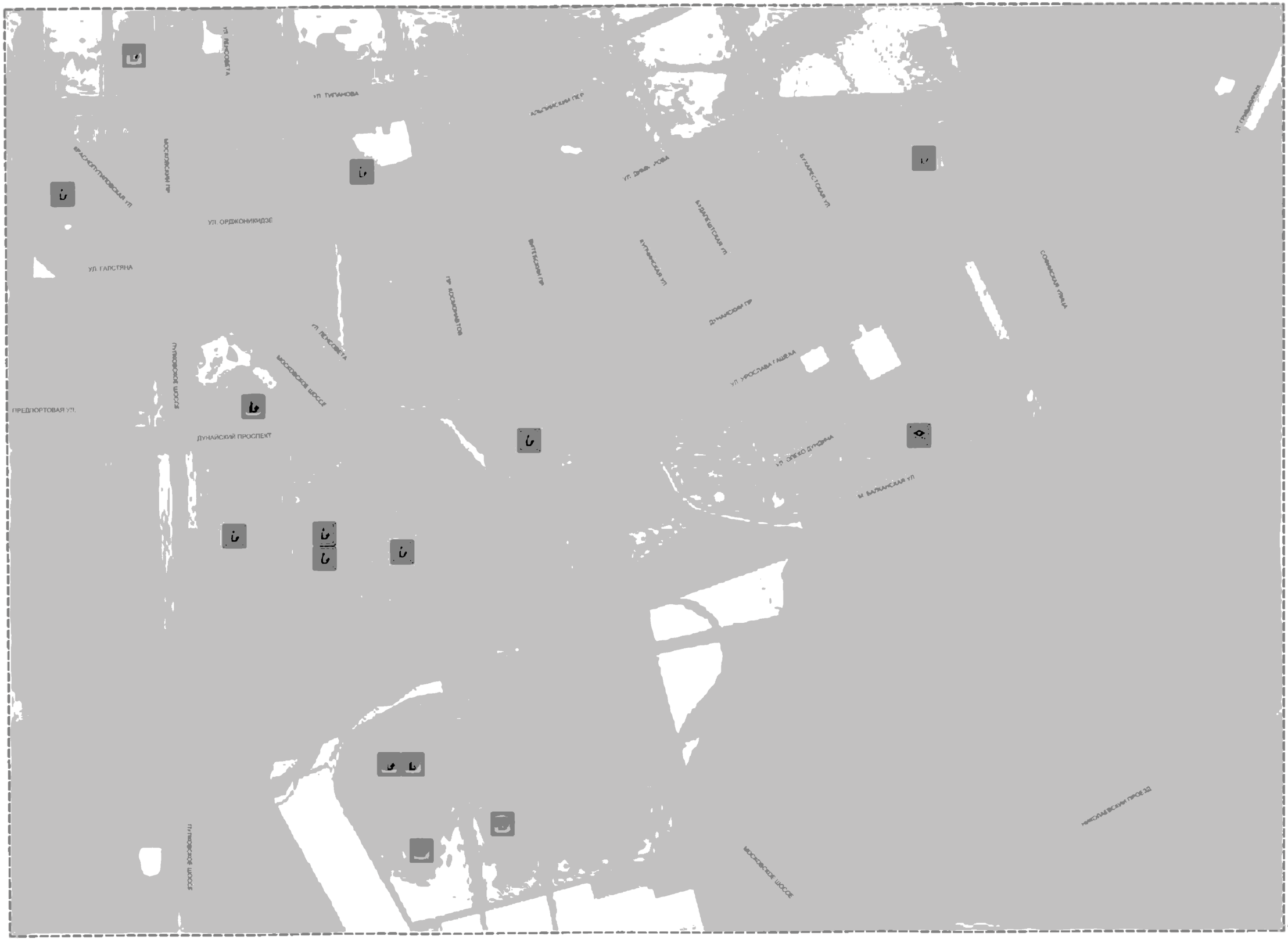
УЛ. ЛЕНСОВЕТА
УЛ. ТУПАНОВА
КРАСНОПУТИЛОВСКАЯ УЛ.
АЛ. НИКОЛАЕВСКАЯ
УЛ. ОРДЖОНИКИДЗЕ
УЛ. ГАЛСТЯНА
ПРЕДПОРТОВАЯ УЛ.
ДУНАЙСКИЙ ПРОСПЕКТ
МОСКОВСКОЕ ШОССЕ
ВОЗДУХ ЗОЛОВОЧНЫЙ
ЛЕНСОВЕТА
ВИТЕБСКИЙ ГР.
ДУНАЙСКИЙ ГР.
УЛ. ЯРОСЛАВА ГАШЕКА
УЛ. ОЛЕКО ДУНДИЧА
М. БАЛКАНСКАЯ УЛ.
СОФИЙСКАЯ УЛИЦА
МОСКОВСКОЕ ШОССЕ


р. Нева

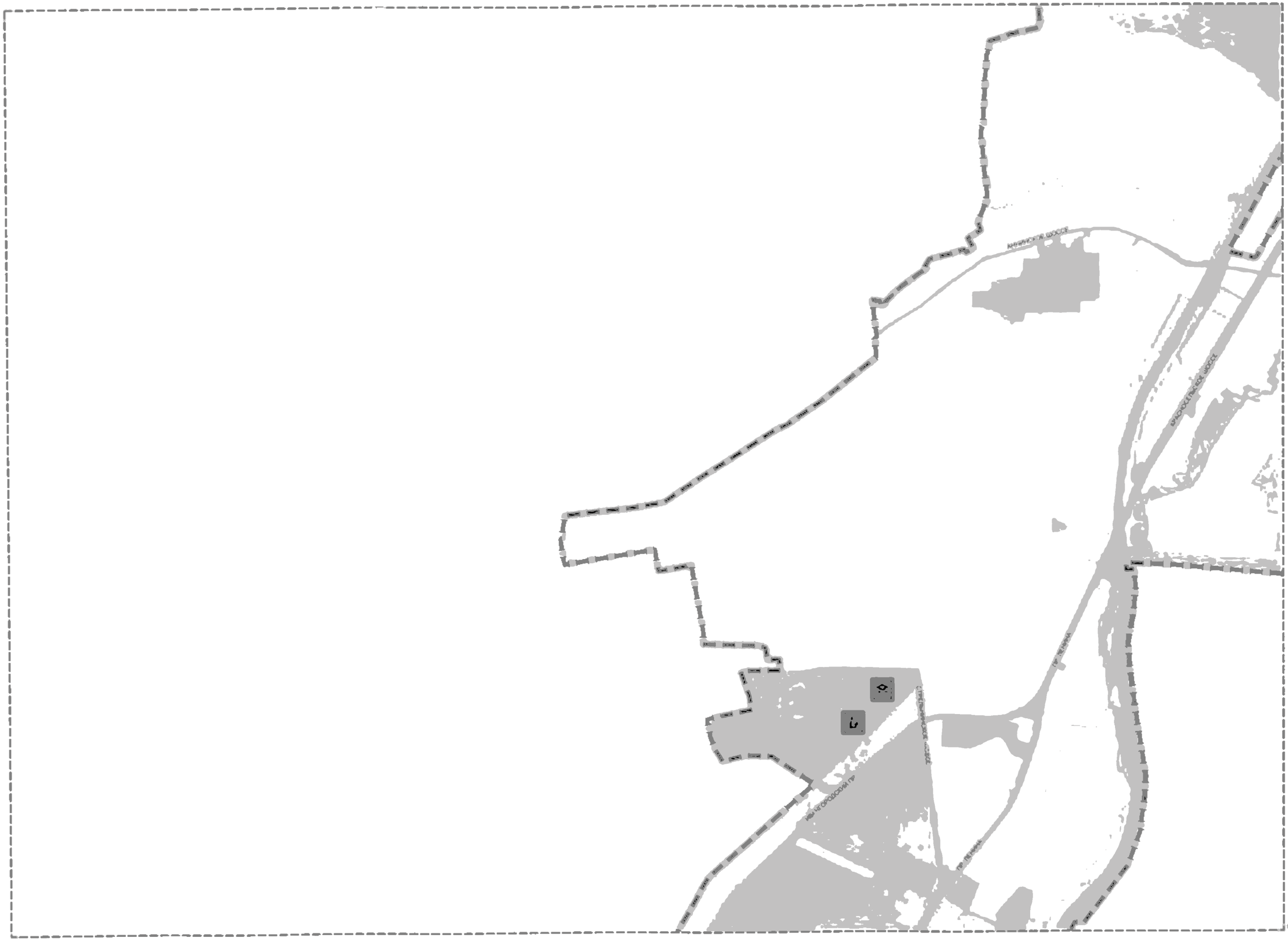
Мичуринский проспект
Нежинская улица
Нежинская улица
Мичуринский пр
Нежинская улица
пр. Вернадского
пр. Вернадского


BOATHOUSE WORKS




ГОСТЬ-ИЖОРСКОЙ ШОССЕ
СОВЕТСКАЯ УЛ
ЗАВОДСКАЯ УЛ
ЮЖНОЕ ШОССЕ
ПР ЛЕНИНА
ПРОЛЕТАРСКАЯ УЛ
УЛ ВЕРЫ СЛУЦКОЙ
УЛ ГРАЖДАНСКАЯ

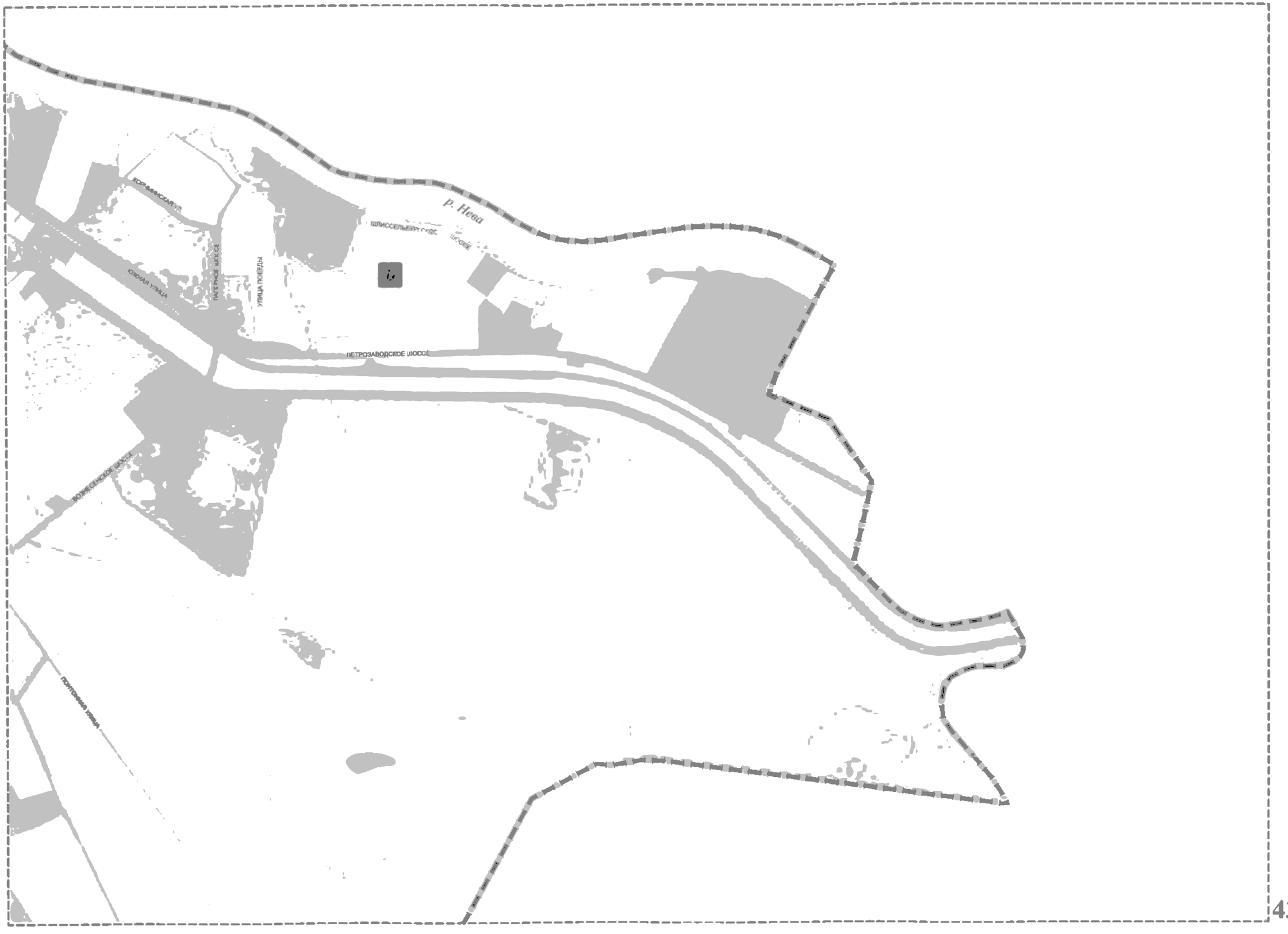
р. Нева
ШЛИССЕЛЬБУРГСКОЕ ШОССЕ
ПАТЕРНОЙ ШОССЕ
УЛИЦА ПОБЕДЫ
ЮЖНАЯ УЛИЦА
ПЕТРОЗАВОДСКОЕ ШОССЕ



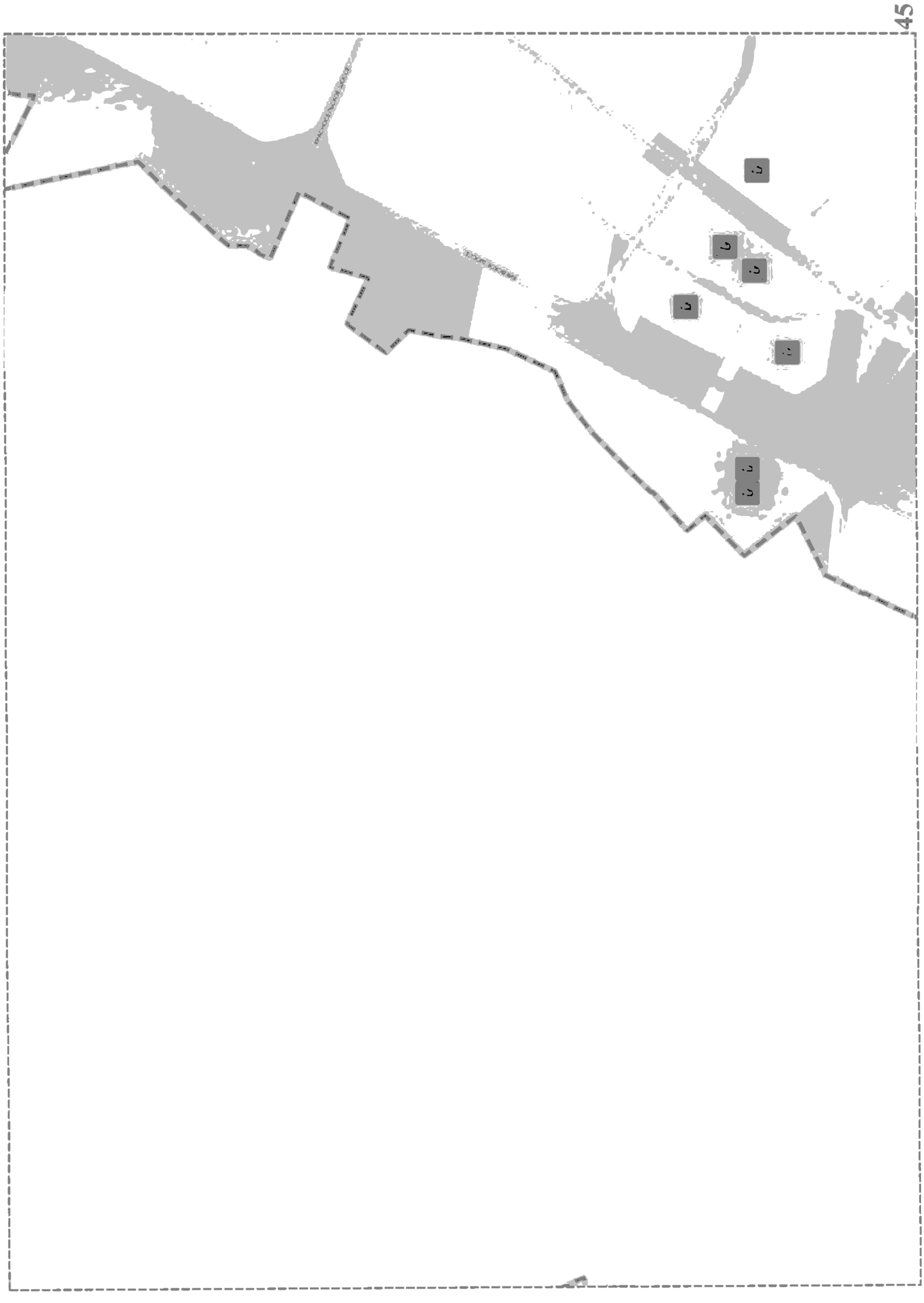
45



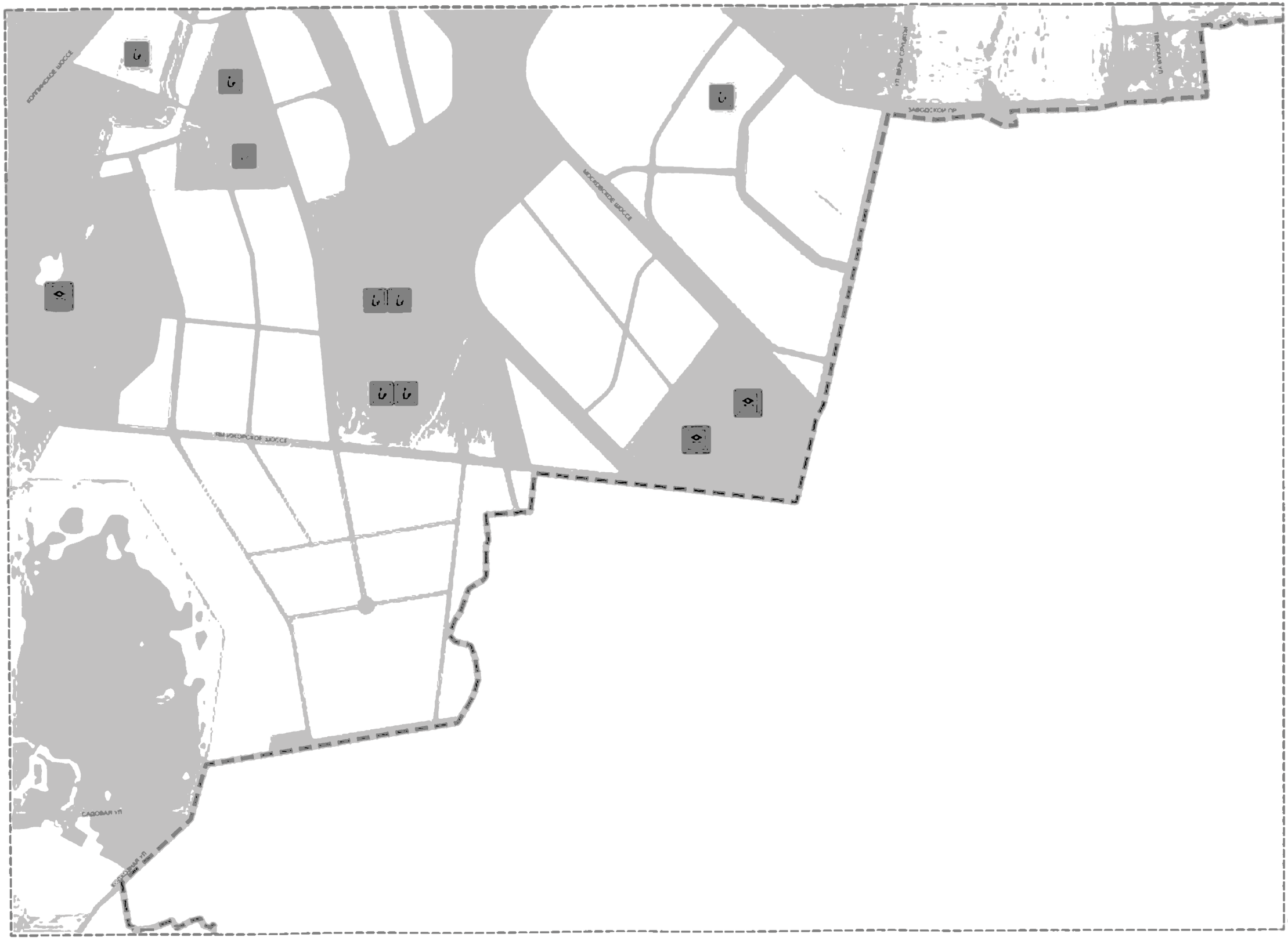
CAGOBAR 17

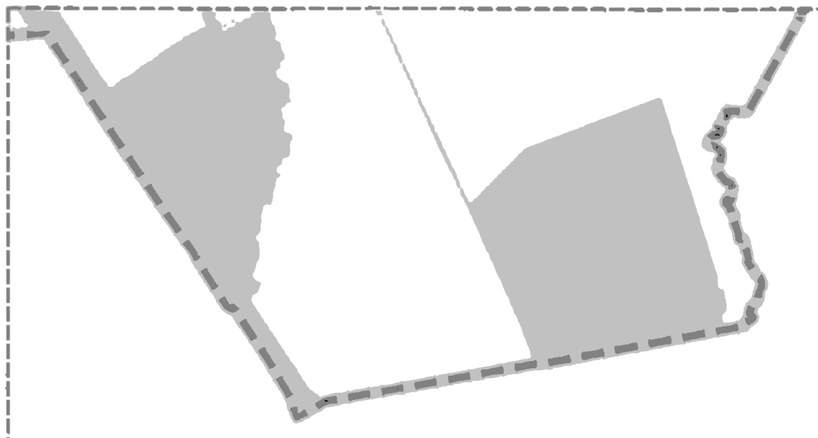

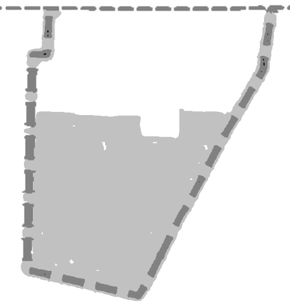


50
FAIRMOOR ROCCE

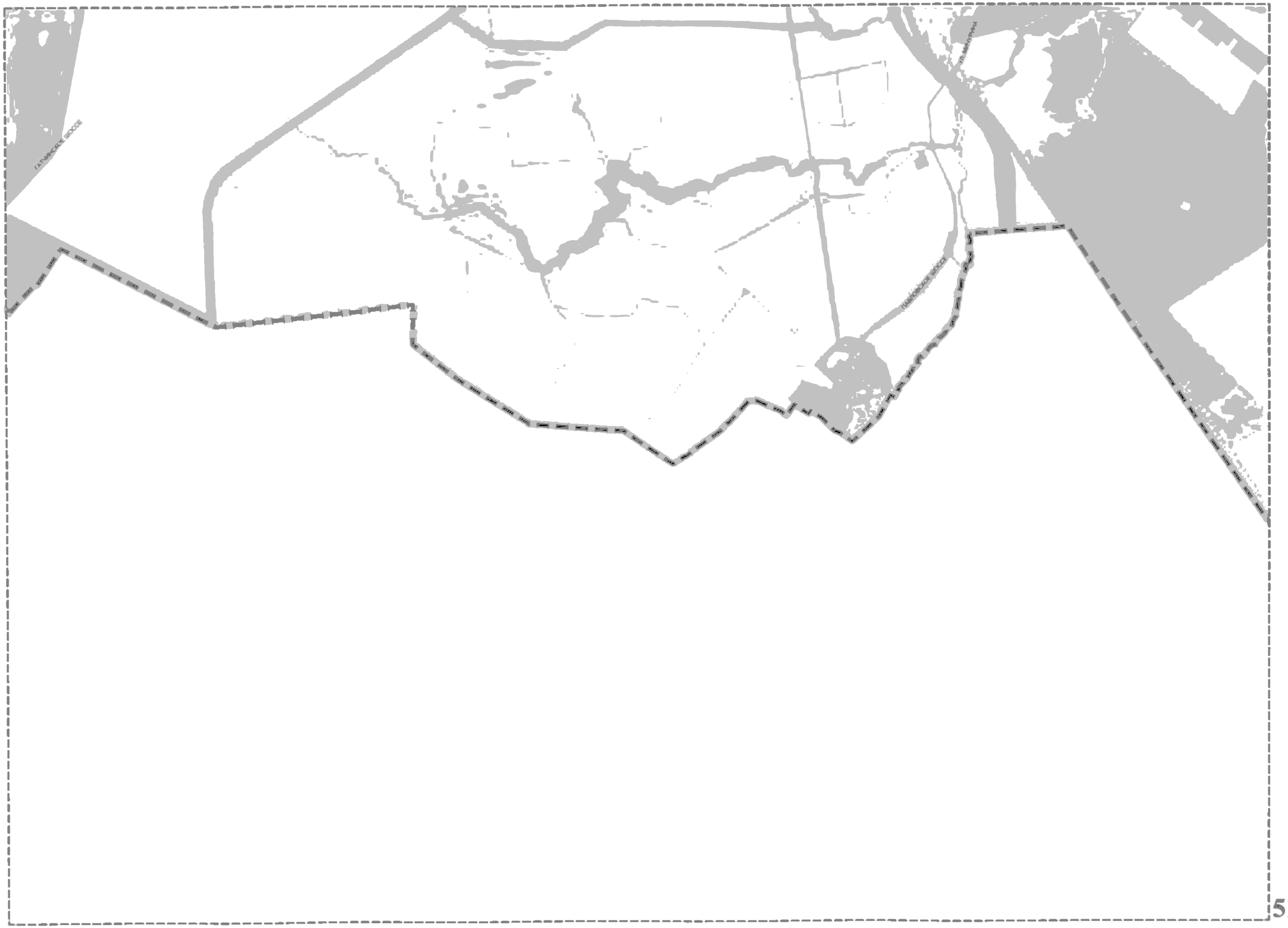

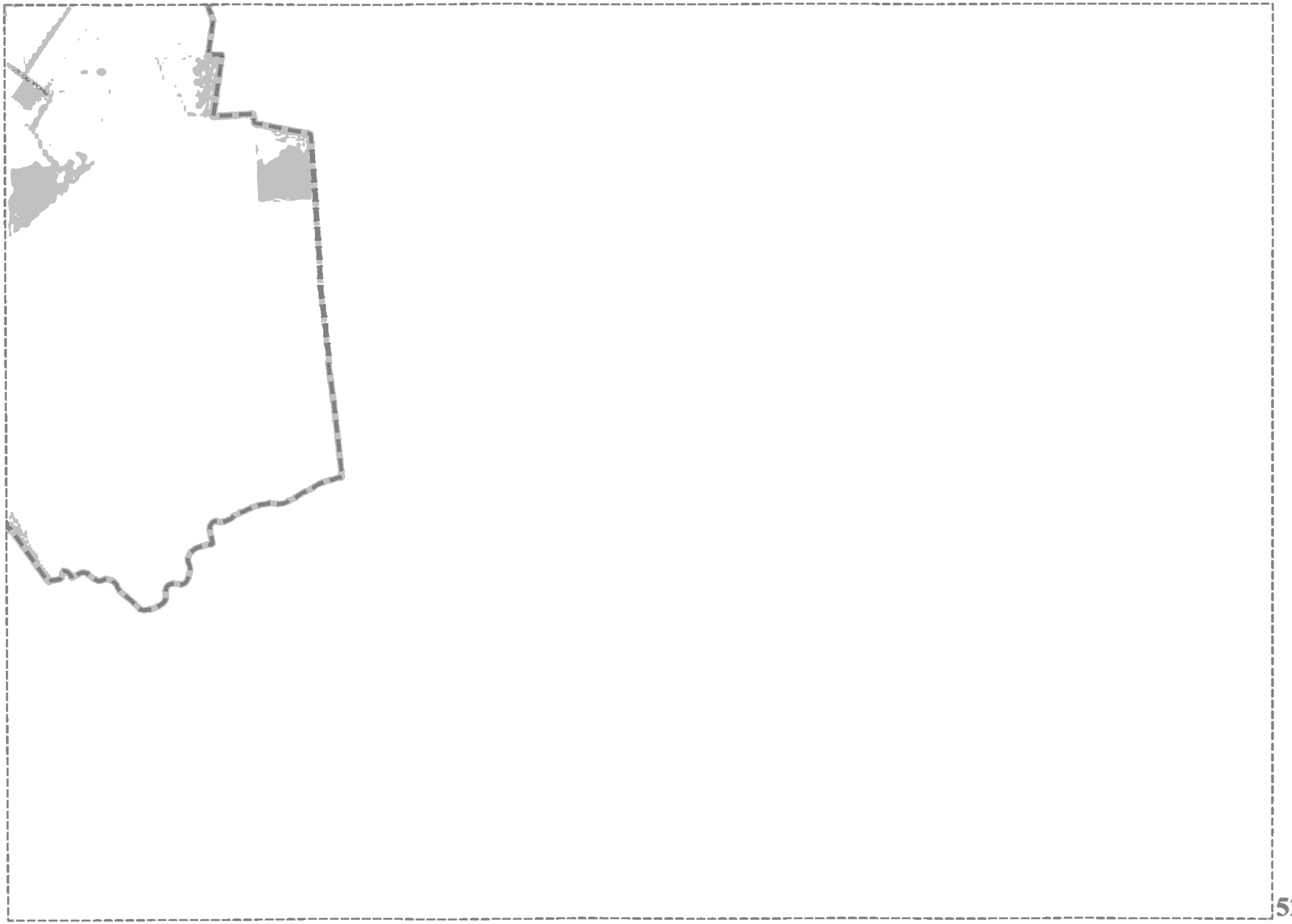

52".

Приложение 4
к Закону Санкт-Петербурга
"О внесении изменений в Закон Санкт-Петербурга
"О Генеральном плане Санкт-Петербурга"
от 21 декабря 2023 года
№ 785- 169

"Приложение 4
к Закону Санкт-Петербурга
"О Генеральном плане Санкт-Петербурга"
от 21 декабря 2005 года
№ 728-99

КАРТА ПЛАНИРУЕМЫХ ДЛЯ РАЗМЕЩЕНИЯ И(ИЛИ) РЕКОНСТРУКЦИИ ОБЪЕКТОВ ФЕДЕРАЛЬНОГО ЗНАЧЕНИЯ, ОБЪЕКТОВ РЕГИОНАЛЬНОГО ЗНАЧЕНИЯ В ОБЛАСТИ ЗДРАВООХРАНЕНИЯ, САНАТОРНО-КУРОРТНОГО НАЗНАЧЕНИЯ

масштаб 1:25 000

РАСКЛАДКА ЛИСТОВ ДЛЯ МАСШТАБА 1:25 000

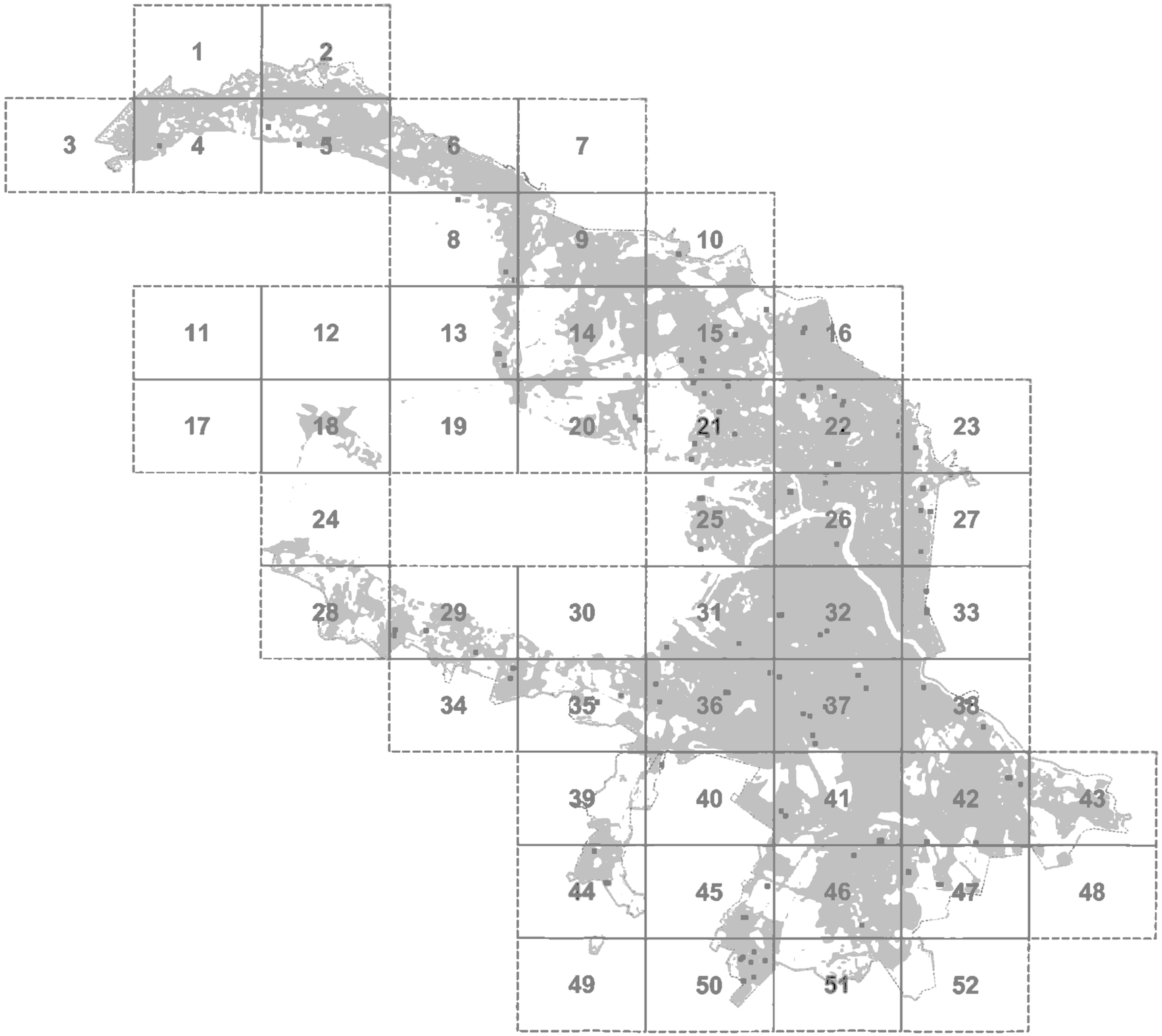

УСЛОВНЫЕ ОБОЗНАЧЕНИЯ

АДМИНИСТРАТИВНЫЕ ГРАНИЦЫ

граница между Санкт-Петербургом и Ленинградской областью как субъектами Российской Федерации

ОБЪЕКТЫ ЗДРАВООХРАНЕНИЯ

ФЕДЕРАЛЬНОГО ЗНАЧЕНИЯ:

планируемый к реконструкции | планируемый к размещению

лечебно-профилактическая медицинская организация (кроме санаторно-курортной), оказывающая медицинскую помощь в стационарных условиях, ее структурное подразделение

клиники научных и научно-исследовательских организаций, организаций профессионального образования

РЕГИОНАЛЬНОГО ЗНАЧЕНИЯ:

лечебно-профилактическая медицинская организация (кроме санаторно-курортной), оказывающая медицинскую помощь в стационарных условиях, ее структурное подразделение (стационар)

лечебно-профилактическая медицинская организация, оказывающая медицинскую помощь в амбулаторных условиях и (или) в условиях дневного стационара, с количеством посещений в смену свыше 600 для обслуживания взрослых и свыше 420 для обслуживания детей (амбулаторно-поликлинические организации)

медицинская организация, оказывающая скорую медицинскую помощь, ее структурное подразделение (станция скорой медицинской помощи)

ОБЪЕКТЫ САНАТОРНО-КУРОРТНОГО НАЗНАЧЕНИЯ

РЕГИОНАЛЬНОГО ЗНАЧЕНИЯ:

объект санаторно-курортного назначения

Уточнение местоположения планируемых для размещения объектов регионального значения осуществляется на этапах реализации Генерального плана Санкт-Петербурга в предусмотренном статьей 26 Градостроительного кодекса Российской Федерации порядке.



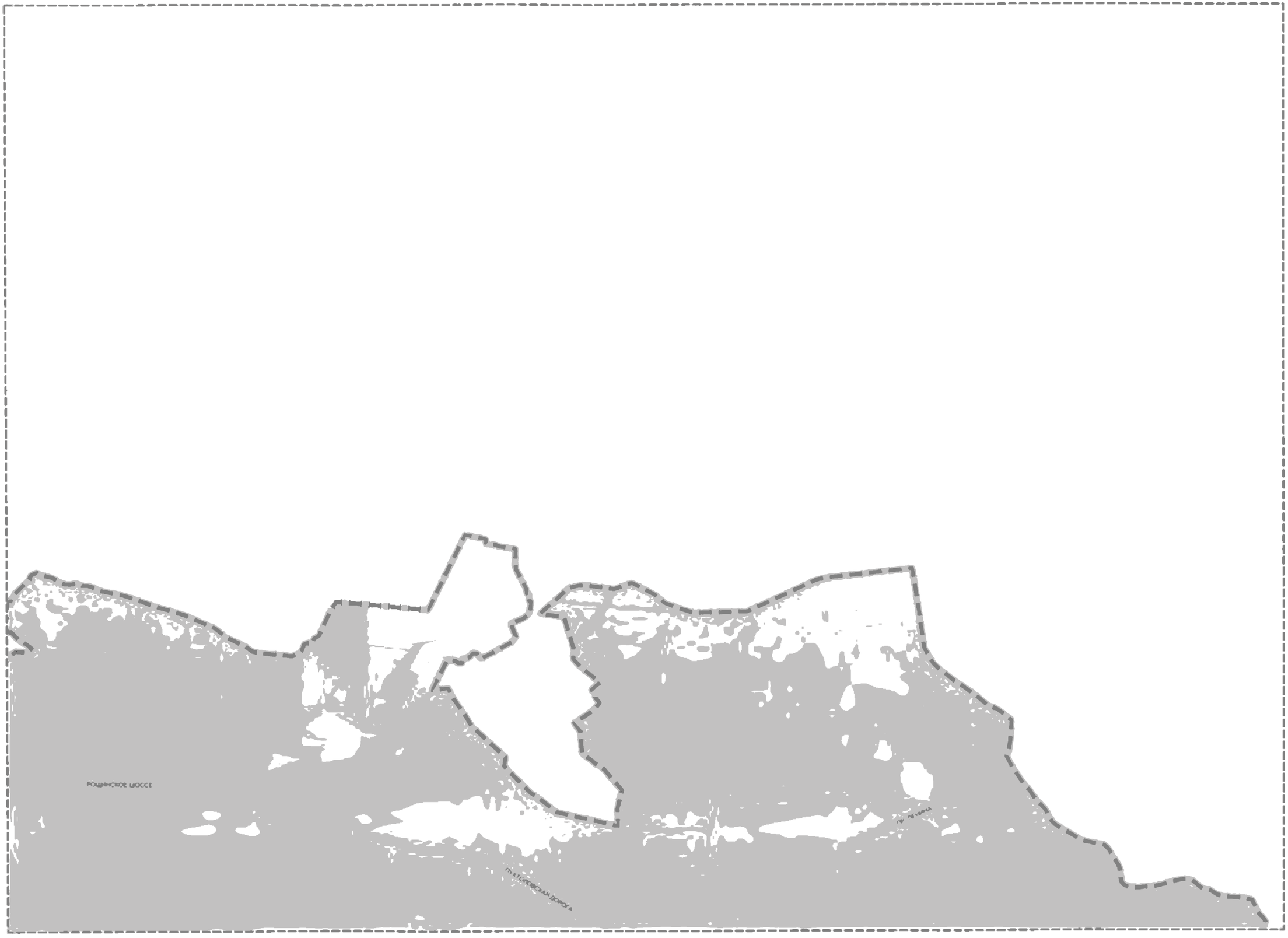
РОЩИНСКОЕ ШОССЕ
ПУТЕПРОВОДНАЯ ДОРОГА


Приморское шоссе




ул. Ленина
Ленинградское шоссе
Ленинградское шоссе
Курортная ул.

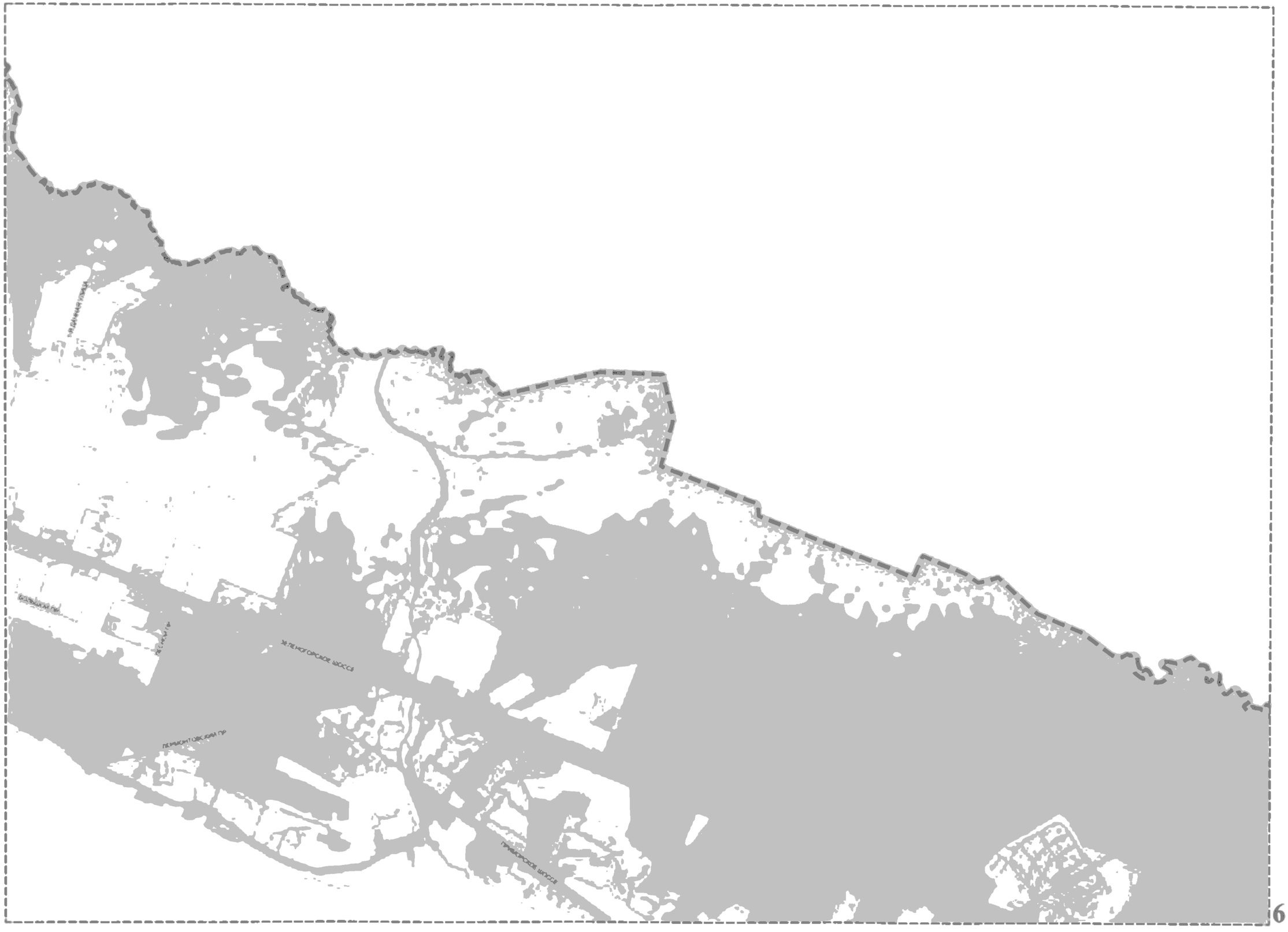
ЗЕЛЕНОГОРСКОЕ ШОССЕ
ПРИМОРСКОЕ ШОССЕ





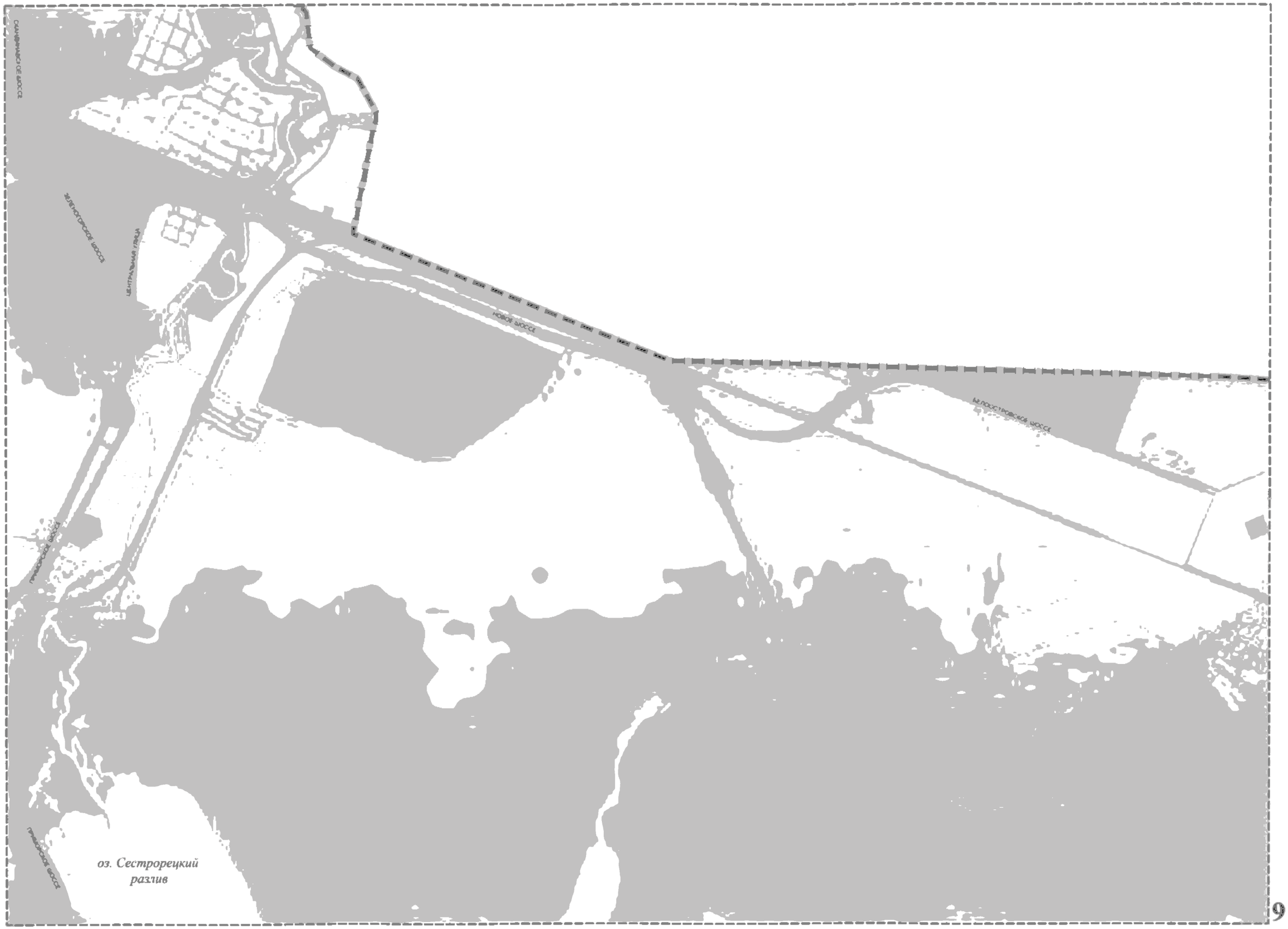
Приморское шоссе
Зеленогорское шоссе
Центральная улица
Новое шоссе
Выборгское шоссе
Приморское шоссе
Приморское шоссе
оз. Сестрорецкий разлив


ПОГРАНИЧНАЯ УЛ
СОВЕТСКАЯ УЛ
ЖЕЛЕЗНОДОРОЖНАЯ УЛ
ЛЕНИНГРАДСКАЯ ГОРОД
ПЕСОЧНОЕ ШОССЕ
ПРИМОРСКОЕ ШОССЕ
ВЫБОРГСКОЕ ШОССЕ
ГОРСКАЯ ШОССЕ
ПРИВОКЗАЛЬНАЯ УЛИЦА

ФОРТ ОБРУЧЕВ

ФОРТ ТОТЛЕБЕН

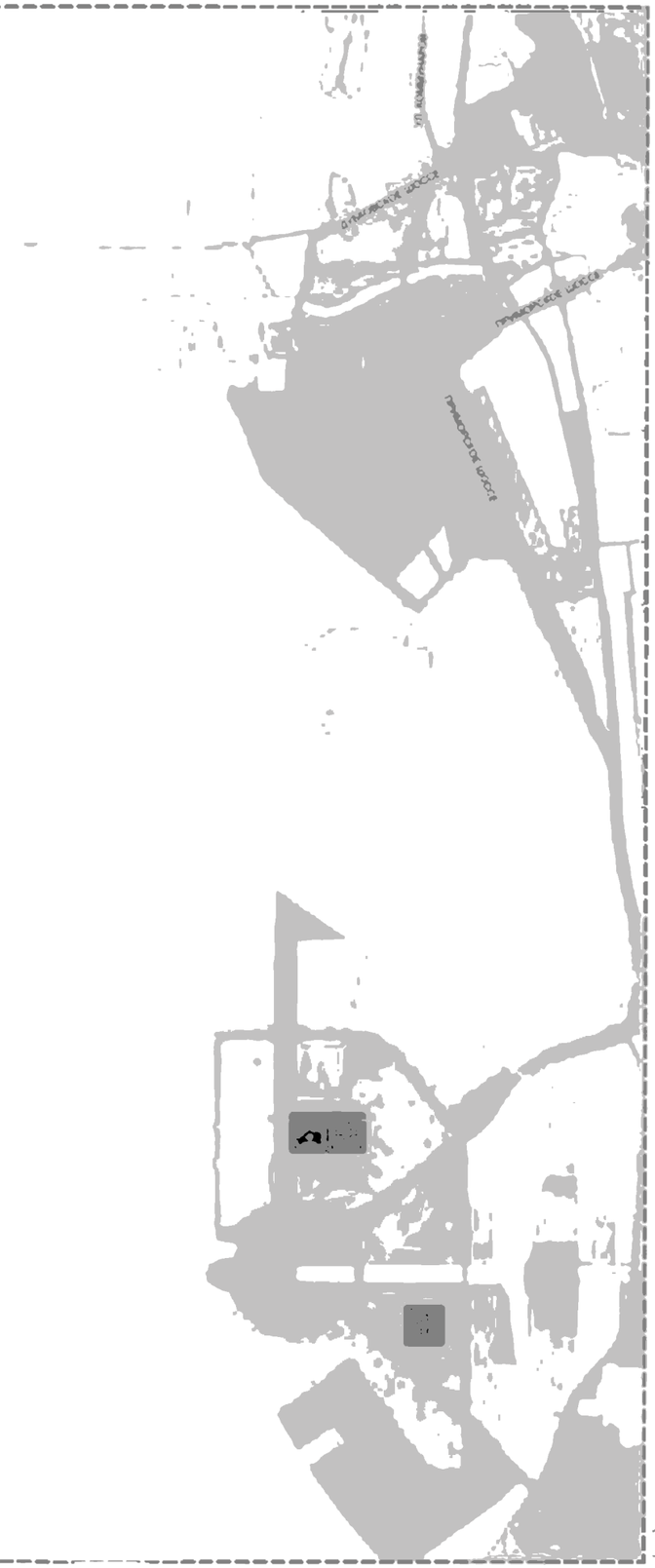

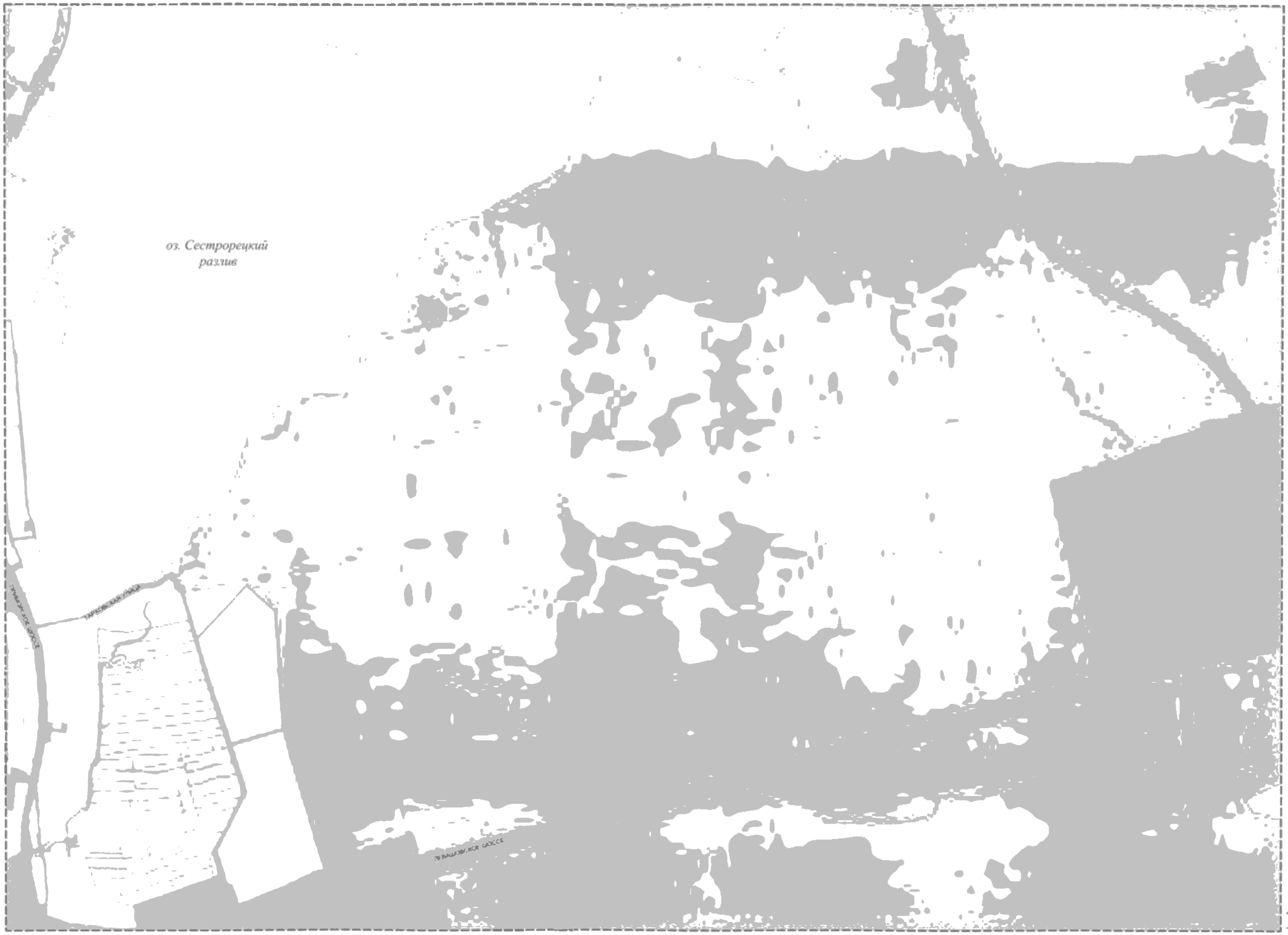
оз. Сестрорецкий
разлив


Гражданский проспект
Выборгское шоссе
Суздальское шоссе
Суздальское шоссе
Суздаль


ул. Ленина
пр. Октябрьский
Суздальский пр
пр. Просвещения
ул. Дегтярева
ул. Есенина
пр. Строителей
ул. Гурьева
ул. Куйбышева
пр. Пушкарского
Суздальский пр
Светлановский пр
пр. Просвещения
Гражданский пр
Великолукское шоссе
оз. Среднее


2-Й СЕВЕРНЫЙ ФОРТ
1-Й СЕВЕРНЫЙ ФОРТ
ФОРТ КОНСТАНТИН
ФОРТ АЛЕКСАНДР I
ФОРТ ПЁТР I
ФОРТ КРОНШЛОТ
СОВЕТСКАЯ УЛ.
ПЕТРОВСКАЯ НАБ.

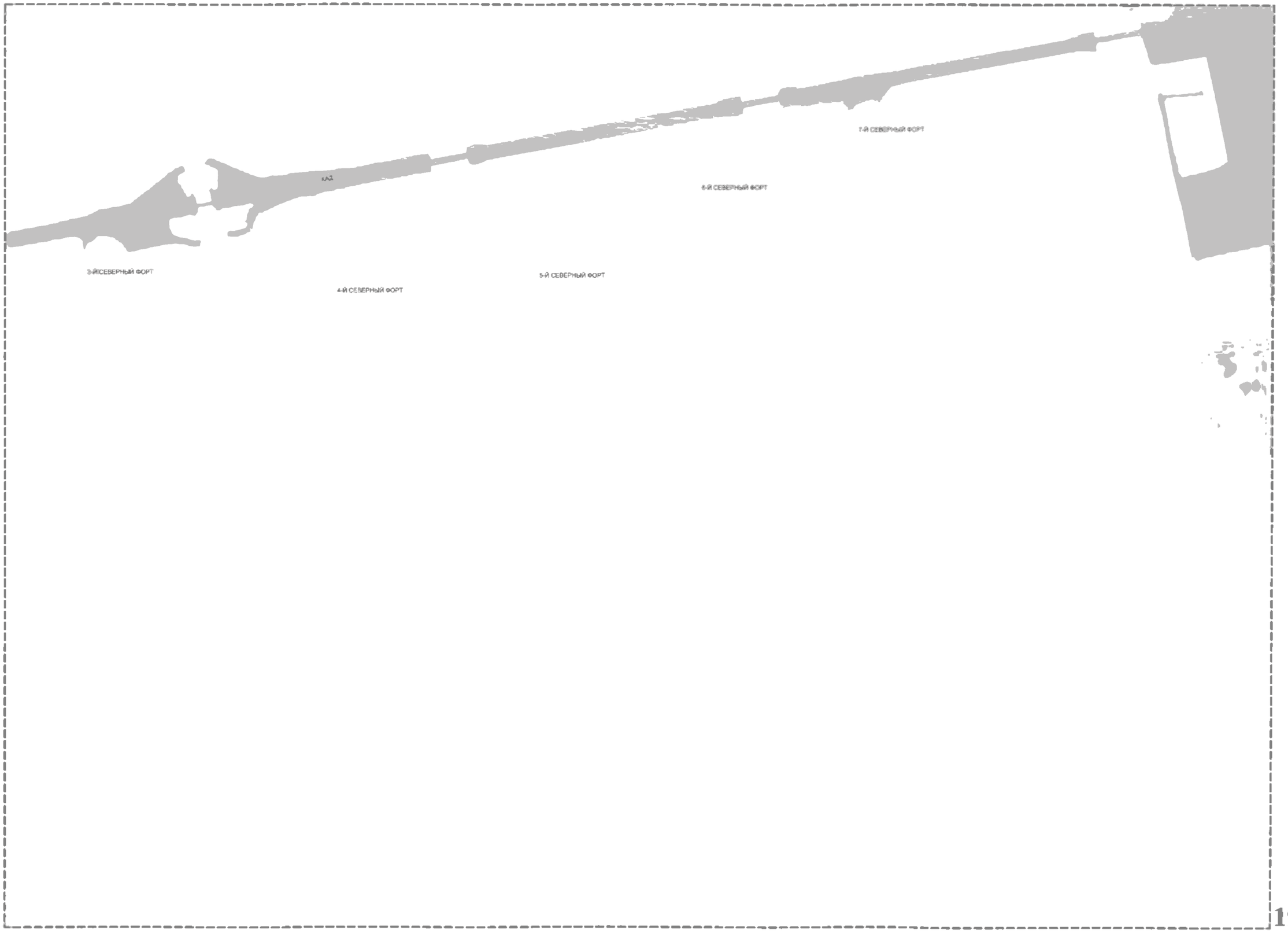
ЛАЗ
7-Й СЕВЕРНЫЙ ФОРТ
6-Й СЕВЕРНЫЙ ФОРТ
3-ЙСЕВЕРНЫЙ ФОРТ
5-Й СЕВЕРНЫЙ ФОРТ
4-Й СЕВЕРНЫЙ ФОРТ



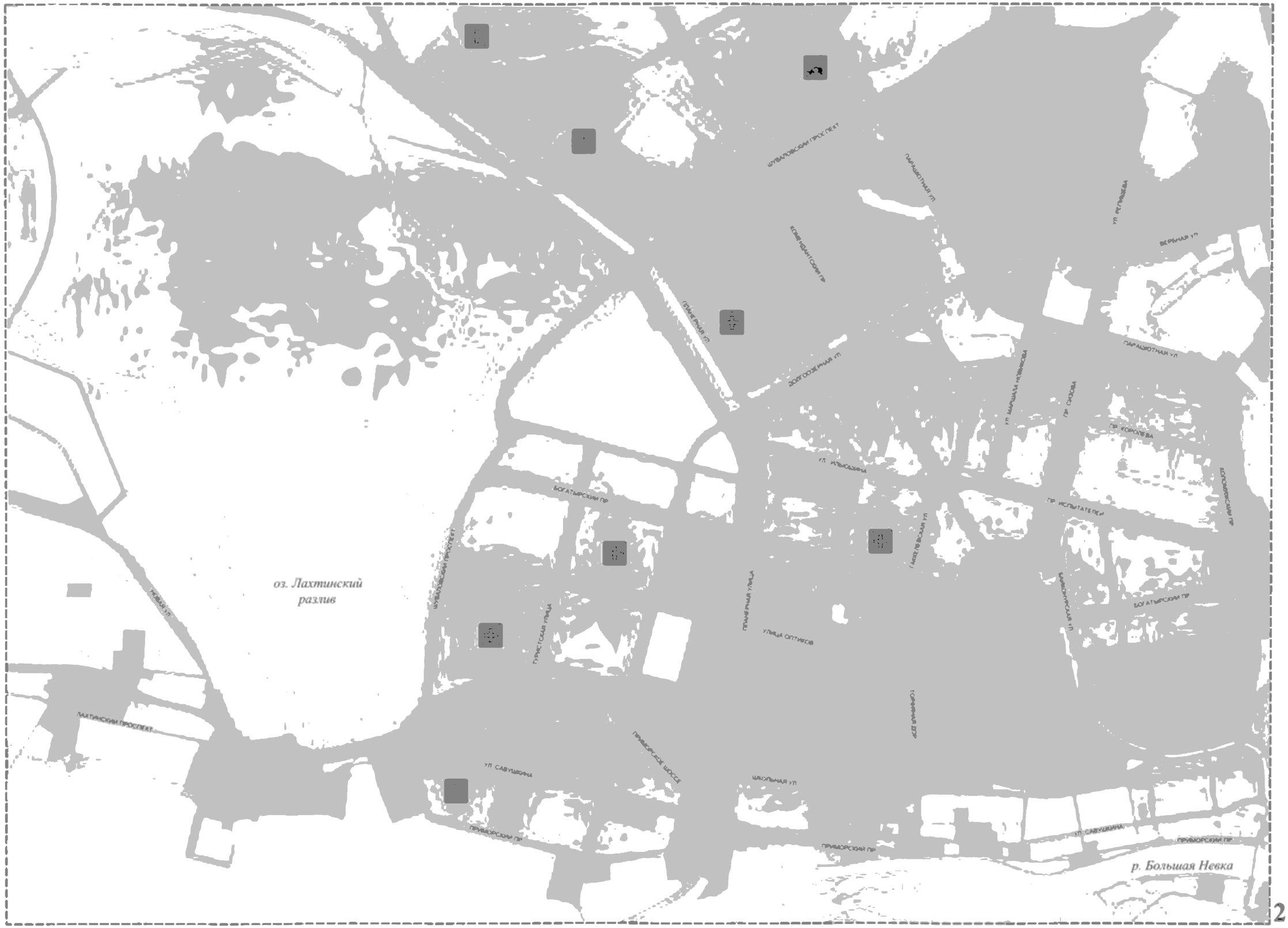
оз. Лахтинский разлив
р. Большая Невка
ЗВЕРИНСКАЯ УЛ.
ПАРКОВАЯ УЛ.
ДОРОГОЖИЧАЯ УЛ.
ЧЕРНЯХОВСКОГО УЛ.
ПАРАШЮТНАЯ УЛ.
ПЕРВОМАЙСКАЯ УЛ.
ПР. ИСПЫТАТЕЛЕЙ
ПР. ОБУХОВА
ПР. СКОРОХОДА
ЗЕЛЕНОБОРСКИЙ ПР.
ЛЕСНОЗАВОДСКАЯ УЛ.
ЛЕСНОЗАВОДСКИЙ ПРОСПЕКТ
БОГАТЫРСКИЙ ПР.
ТУРИСТСКАЯ УЛИЦА
ПЕЧЕРСКАЯ УЛИЦА
УЛИЦА ОПТУХИ
ЛАХТИНСКИЙ ПРОСПЕКТ
ПРИМОРСКОЕ ШОССЕ
УЛ. САВУШКИНА
ШКОЛЬНАЯ УЛ.
ПРИМОРСКИЙ ПР.


03. Верхнее
Р. Большая Невка
ПР. ИСПЫТАТЕЛЕЙ
ПР. НЕПОКОРЕННЫХ
ЛАНСКОЕ ШОССЕ
ЛЫКОВСКАЯ НАБ.
ПЕСОЧНЫЙ ПР
ШАФИРОВСКИЙ ПР
СЕВЕРНЫЙ ПР
ПР. ТОРЕЗА
ПР. МЕЧНИКОВА
ПР. МАРШАЛА БЛЮХЕРА
ЛАБОРАТОРНЫЙ ПР
ПР. ЭНГЕЛЬСА
ПР. ПРОСВЕЩЕНИЯ
ПР. ПЕРЕДОВИКОВ
ПР. ПЕТРОСТРОВСКИЙ
ПР. ПЕТРОСТРОВСКИЙ
ПР. ПЕТРОСТРОВСКИЙ

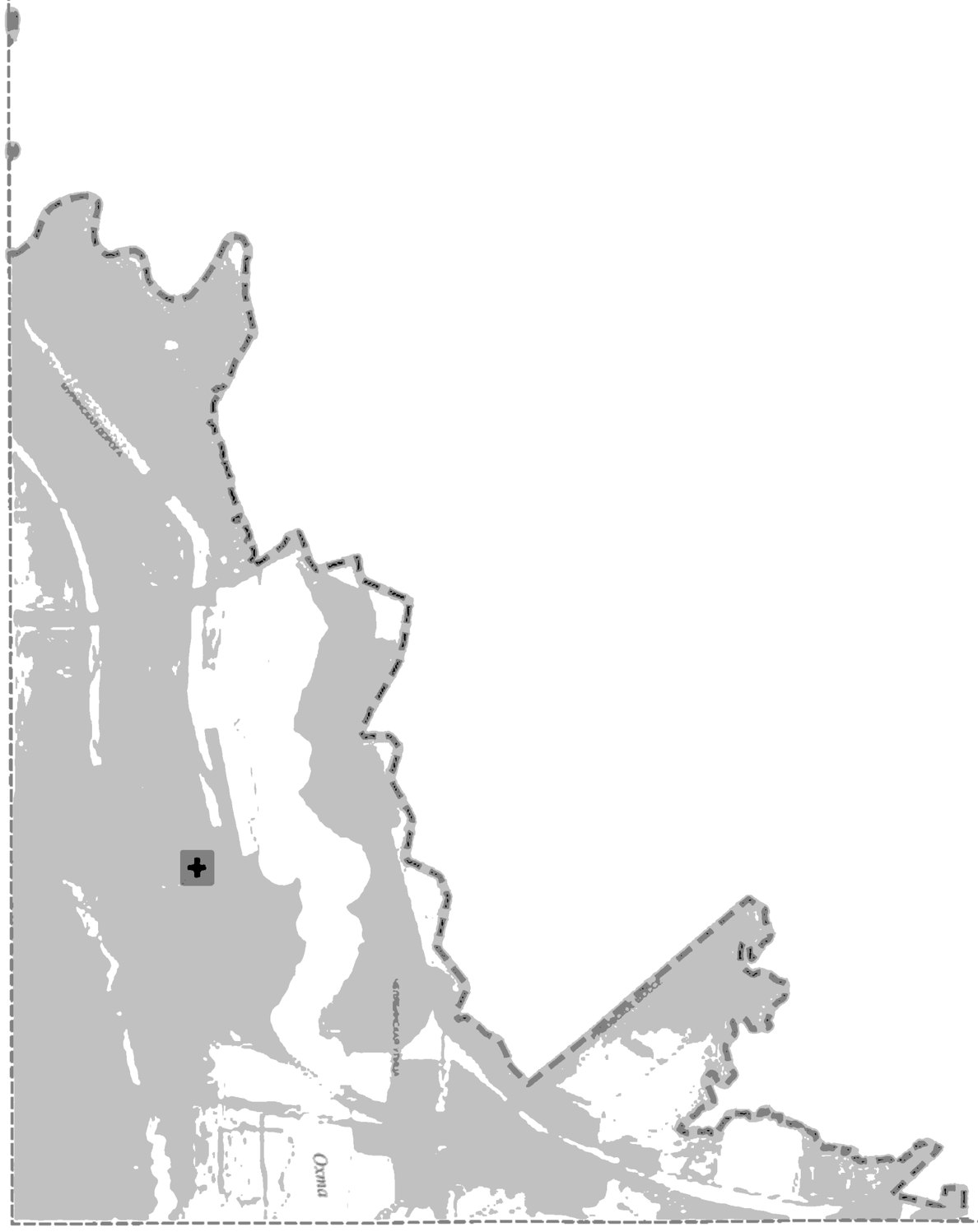
Oxma


ФОРТ ПАВЕЛ I
3-Й ЮЖНЫЙ ФОРТ
(ФОРТ "МИЛЮТИН")
2-Й ЮЖНЫЙ ФОРТ
1-Й ЮЖНЫЙ ФОРТ
КРАСНОФЛОТСКОЕ ШОССЕ


р. Средняя Невка
р. Малая Невка
р. Малая Нева
р. Большая Нева

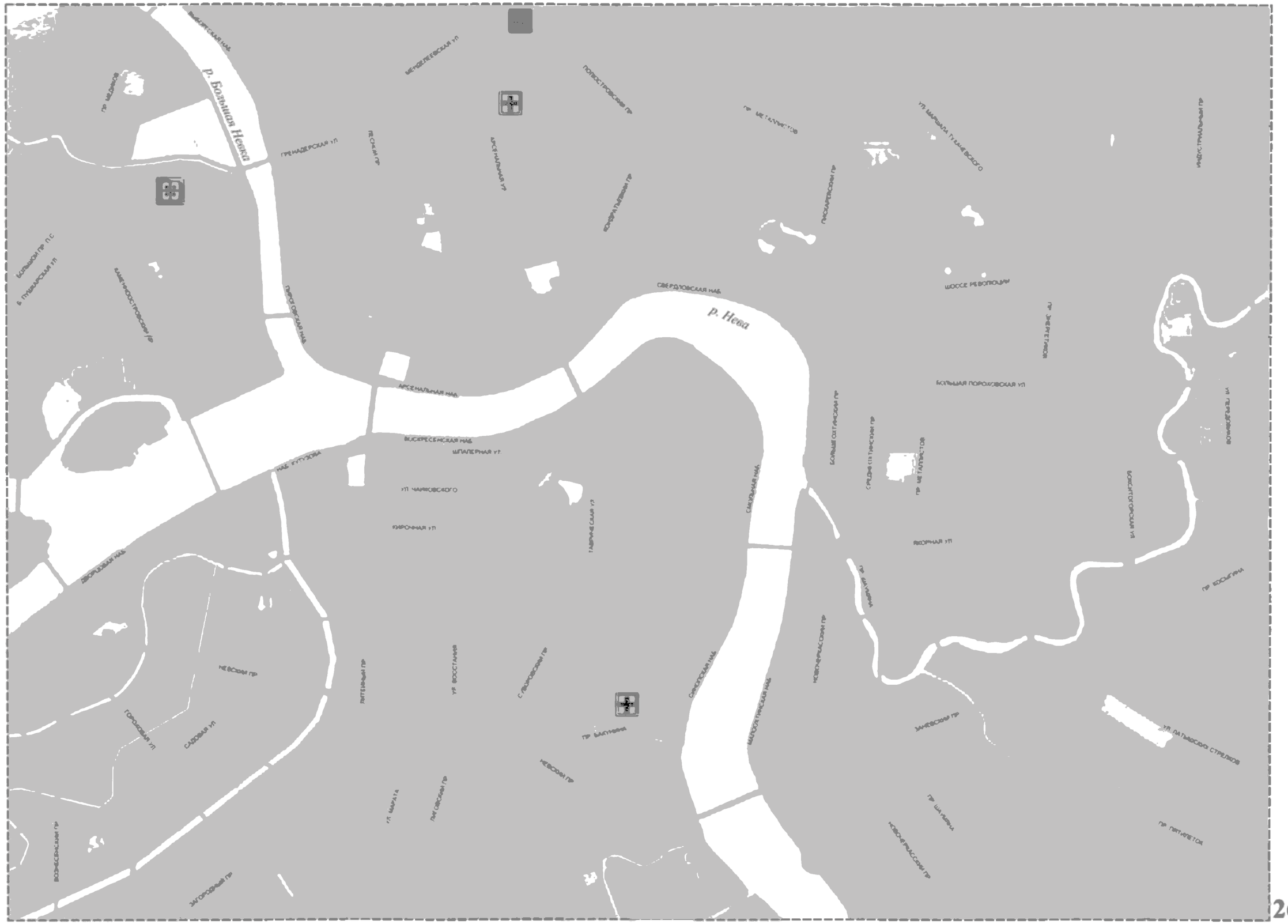
р. Большая Нева
р. Нева
Выборгская наб.
Гренадерская ул.
Песочная пр.
Арсенальная ул.
Полюстровский пр.
Кронверкский пр.
Пр. Металлистов
Ул. Маршала Тухачевского
Индустриальный пр.
Шоссе Революции
Свердловская наб.
Пороховская наб.
Арсенальная наб.
Воскресенская наб.
Шпалерная ул.
Наб. Кутузова
Ул. Чайковского
Кирочная ул.
Смоленская наб.
Большая Пороховская ул.
Большой пр. П.С.
Ул. Профессора Попова
Каменноостровский пр.
Большой Сампсониевский пр.
Средний Сампсониевский пр.
Малый Сампсониевский пр.
Ивановский пр.
Ул. Лайвинского
Ул. Ватутина
Ул. Латышских стрелков
Пр. Пятилеток
Пр. Непокоренных
Пр. Бакунина
Пр. Металлистов
Ул. Маршала Говорова
Ул. Восстания
Ул. Марата
Ул. Рубинштейна
Ул. Некрасова
Ул. Жukova
Ул. Маяковского
Ул. Пестеля
Ул. Рылеева
Ул. Радищева
Ул. Пушкинская
Ул. Достоевского
Ул. Некрасова
Ул. Жukova
Ул. Маяковского
Ул. Пестеля
Ул. Рылеева
Ул. Радищева
Ул. Пушкинская
Ул. Достоевского


РЯЗАНСКАЯ УЛ
РЯЗАНСКОЕ ШОССЕ
ПЕСОЧНИКОВСКАЯ УЛ
ПЕСОЧНИКОВСКАЯ УЛ
УЛ. ХИМИКОВ
РЯЗАНСКОЕ ШОССЕ
ЛЕНИНГРАДСКИЙ ПРОСПЕКТ
ПЕР. УДАРНИКОВ
УЛ. КОСМОНАВТОВ
ПЕР. ЭНТУЗИАСТОВ
ПР. КОСЫГИНА
ИНДУСТРИАЛЬНЫЙ ПР
ПР. НОВАТОРОВ
ХАСАНСКАЯ УЛ
УЛ. ВРЕДОНОСНОВСКОГО
РОССИНСКИЙ ПР
УЛ. ФОРОСТЕНКО
ПР. СОЛНЕЧНОСТИ




МОРСКАЯ УЛ
ОРАНИЕНБАУМСКОЕ ШОССЕ
БУЛЬВАР КРАСНЫХ КРОНШТАДТЦЕВ
УЛЬЯНОВСКАЯ УЛ
БОТАНИЧЕСКАЯ УЛ
АСТРОНОМИЧЕСКАЯ УЛ
ГОСПИТАЛЬНОЕ ШОССЕ
УЛ ШКАЛИКОВА
САНКТ-ПЕТЕРБУРГСКИЙ ПР
РАЗВОДНАЯ УЛ
УЛ РАЗВОДНАЯ
САНКТ-ПЕТЕРБУРГСКОЕ ШОССЕ
РОПШИНСКОЕ ШОССЕ




ул Красная
Ленинградское шоссе
ул Маршала Говорова
ул Трефолева
ул Новостроек
ул Зелёная
проспект Героев
Рубежная ул
Портовая ул
Пограничный пр
ул Маршала Казакова
пр Маршала Жукова

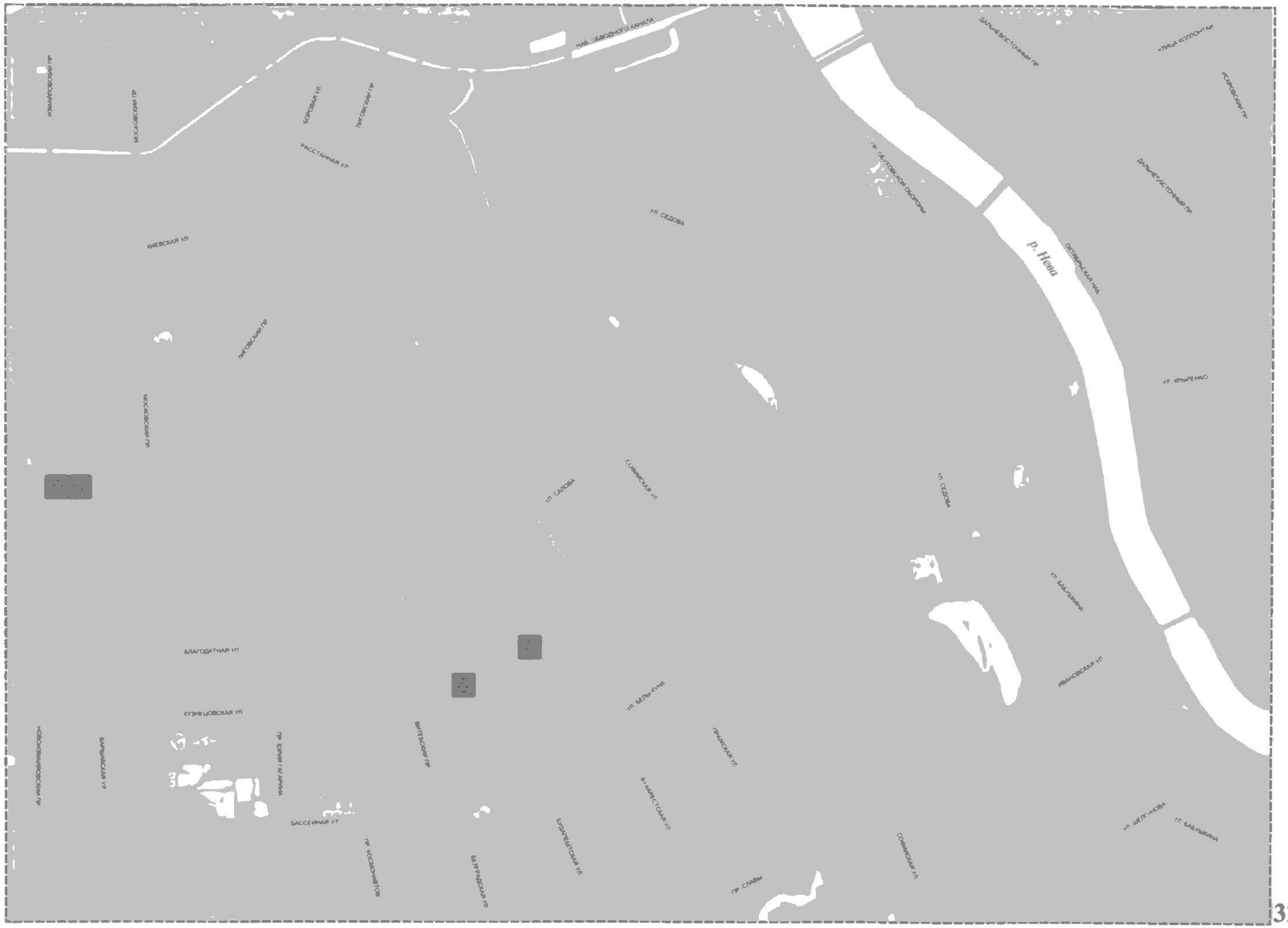
р. Нева
ул. Седова
Октябрьская наб.
Дальневосточный пр.
Дальневосточный пр.
Дальневосточный пр.
Улица Коллонтай
Ивановская ул.
ул. Шелгунова
ул. Бабушкина
ул. Седова
ул. Салова
Славянская ул.
Киевская ул.
Пискаревский пр.
Пискаревский пр.
Пискаревский пр

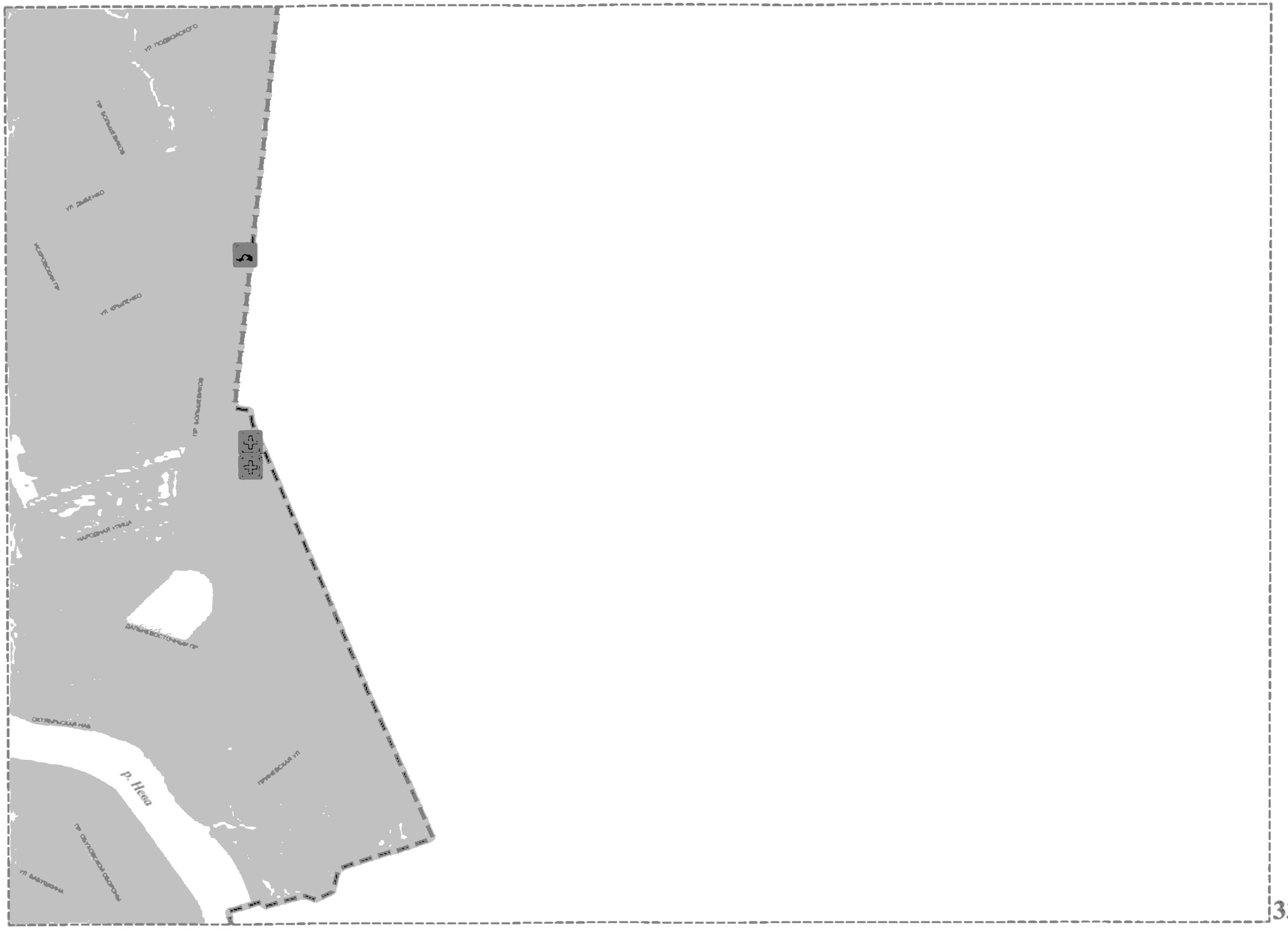
ул. Подводного
ул. Восточная
ул. Заводская
ул. Школьная
ул. Фрунзе
Заводской пр.
Школьный пр.
Школьная улица
Дальневосточный пр.
Октябрьская наб.
р. Нева
Привокзальная ул.
ул. Балтийская
пр. Обуховской обороны




САНКТ-ПЕТЕРБУРГСКОЕ ШОССЕ
ПЕТЕРГОФСКОЕ ШОССЕ
ПУЛКОВСКОЕ ШОССЕ
ПУЛКОВСКИЙ МЕРИДИАН
ПУЛКОВСКОЕ ШОССЕ
ПУЛКОВСКИЙ МЕРИДИАН


ПЕТЕРГОФСКОЕ ШОССЕ
УЛ РИХАРДА ЗОРГЕ
ЛЕНИНСКИЙ ПР
ПР ВЕТЕРАНОВ
УЛ СТОЙКОСТИ
ПР НАРОДНОГО ОПОЛЧЕНИЯ

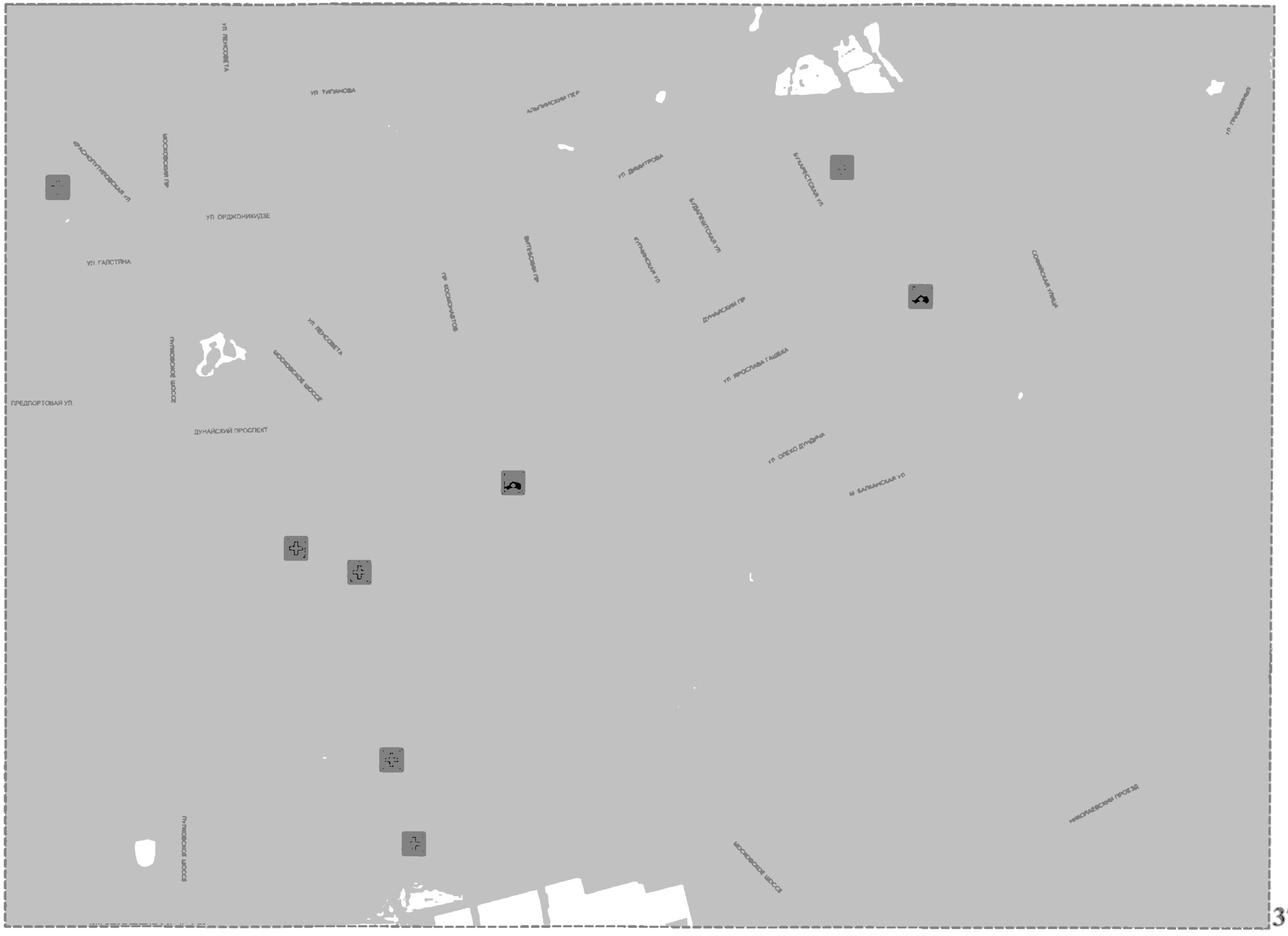
УЛ. ЛЕНСОВЕТА
УЛ. ТИРАНОВА
АЛЬЯНСКИЙ ПЕР.
УЛ. ПРИБАЛТИЙСКАЯ
ФРАНКОПУЛЬМОВСКАЯ УЛ.
МОСКОВСКИЙ ПР.
УЛ. ДИМИТРОВА
БУЛГАРСТРОЙ УЛ.
УЛ. ОРДЖОНИКИДЗЕ
БУЛГАРСКАЯ УЛ.
УЛ. ГАЛСТЯНА
ПР. КОСМОНАВТОВ
ВИТАЛОВА ПР.
БУЛГАРСКАЯ УЛ.
ДУНАЙСКИЙ ПР.
СОФИЙСКАЯ УЛИЦА
УЛ. ЛЕНСОВЕТА
ПУЛКОВСКОЕ ШОССЕ
МОСКОВСКОЕ ШОССЕ
УЛ. ЯРОСЛАВА ГАШЕКА
ПРЕДПОРТОВАЯ УЛ.
ДУНАЙСКИЙ ПРОСПЕКТ
ПР. ОПЕКО ДУНДИЧА
УЛ. БАЛКАНСКАЯ УЛ.
НИКОЛАЕВСКИЙ ПРОЕЗД
ПУЛКОВСКОЕ ШОССЕ
МОСКОВСКОЕ ШОССЕ


Заполярная ул
пр Октябрьской обороны
Рыбацкая пр
Шлиссельбургский пр
Карельская ул
Советский пр
Автомобильный проезд
Железнодорожная ул
Советская улица
р. Нева
пр Пролетарской власти
Заполярный пр

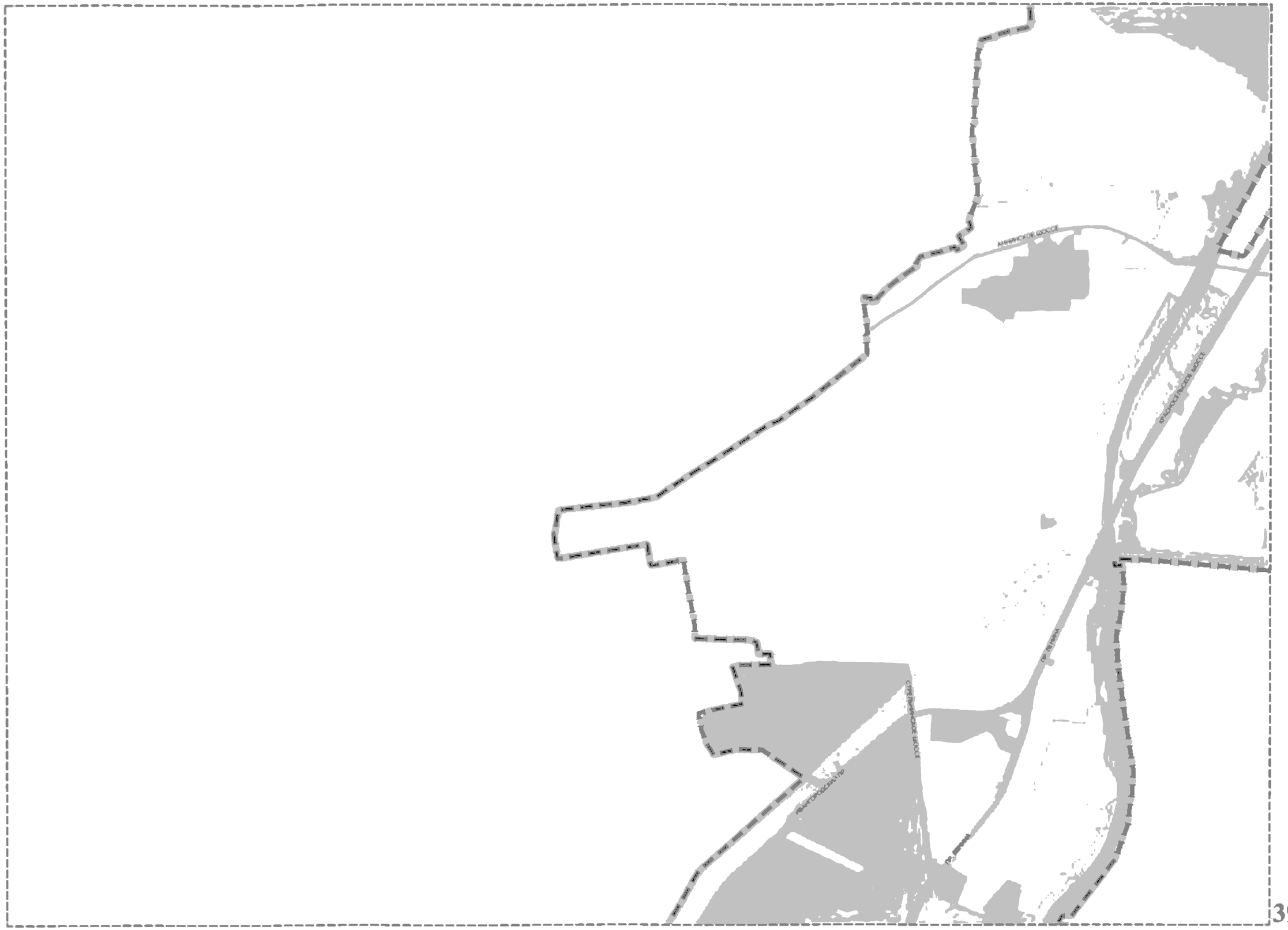

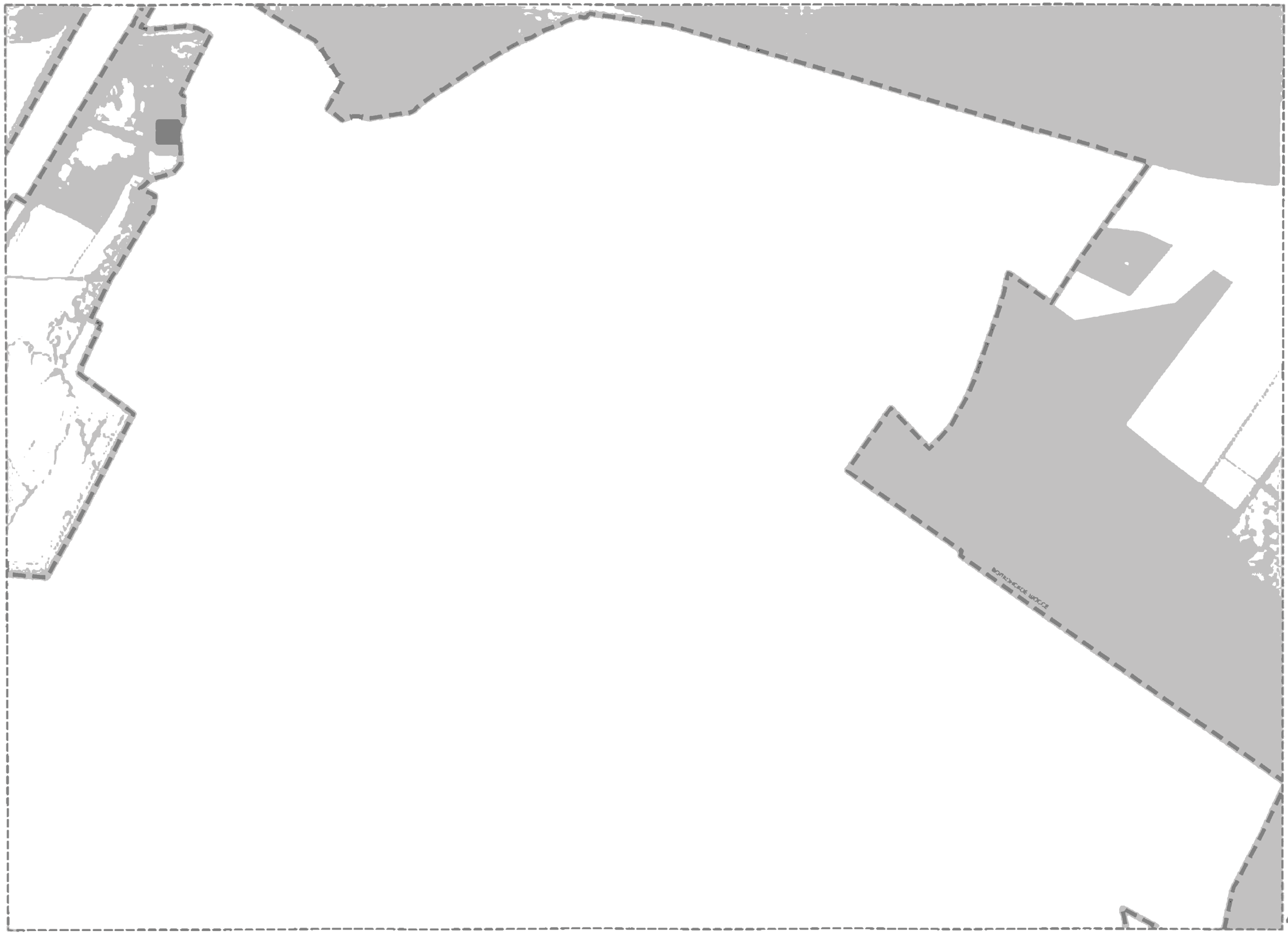




Ленинградское шоссе
Ленинградское шоссе
Волоколамское шоссе
Волоколамское шоссе
Волоколам

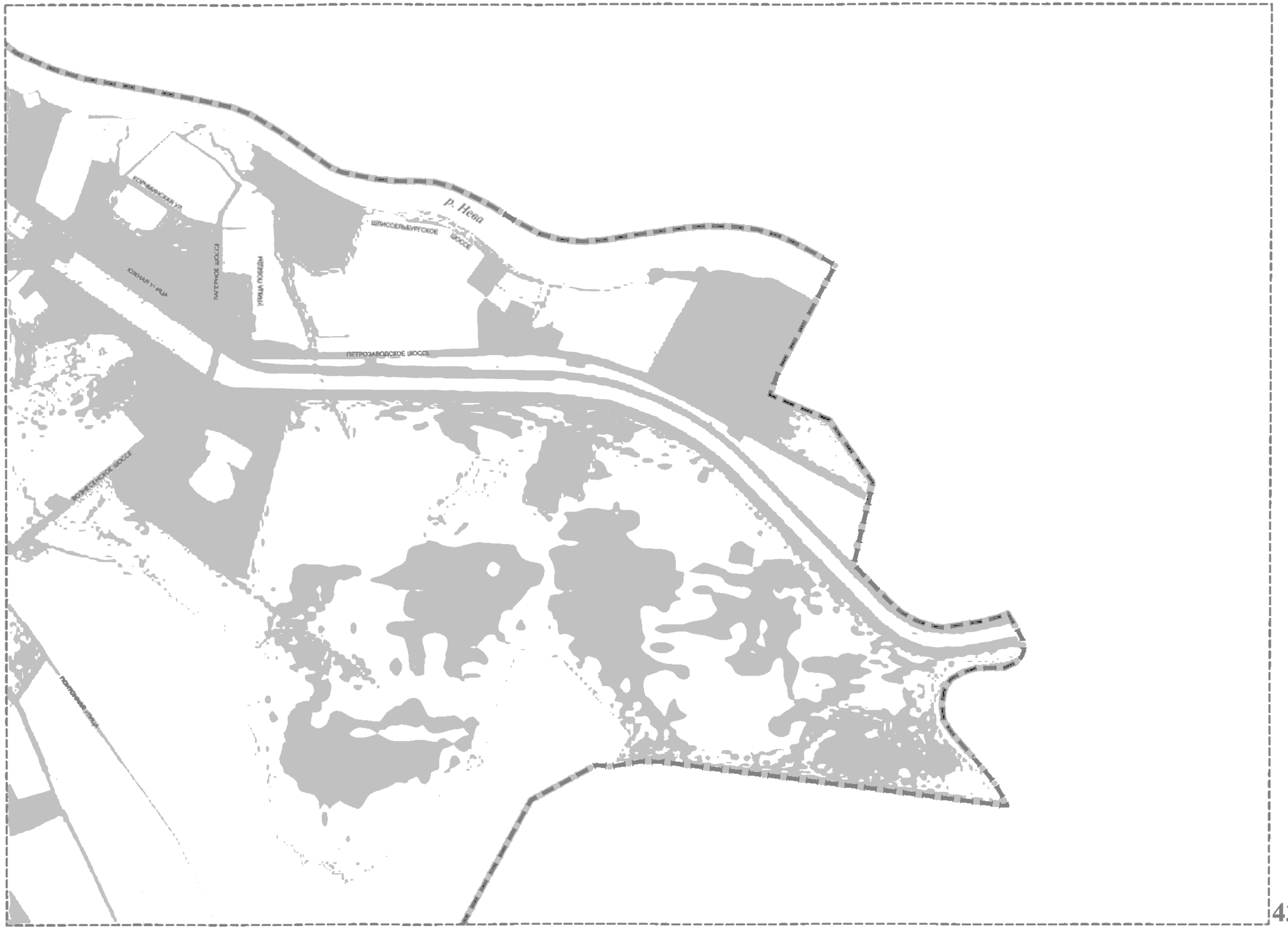
р. Нева
ПЕТРОЗАВОДСКОЕ ШОССЕ
ЮЖНАЯ УЛИЦА
ПАТЕРНОЕ ШОССЕ
УЛИЦА ПОБЕДЫ
ШЛИССЕЛЬБУРГСКОЕ ШОССЕ






ЛЕНИНГРАДСКОЕ ШОССЕ
ЛЕНИНГРАДСКАЯ УЛ.
ЛЕСНАЯ УЛ.
ЛЕСНОЙ ПРОЕЗД
АВТОМОБИЛЬНАЯ УЛ.
СОВЕТСКАЯ УЛ.
ЦЕНТРАЛЬНАЯ УЛ.
ЗАВОДСКОЙ ПРОЕЗД
ЗАВОДСКАЯ УЛ.
ЗАВОДСКОЕ ШОССЕ
ЗАПАДНАЯ УЛ.
ЗАПАДНЫЙ ПРОЕЗД
ЗАПАДНОЕ ШОССЕ
КАЛУЖСКАЯ ДОРОГА

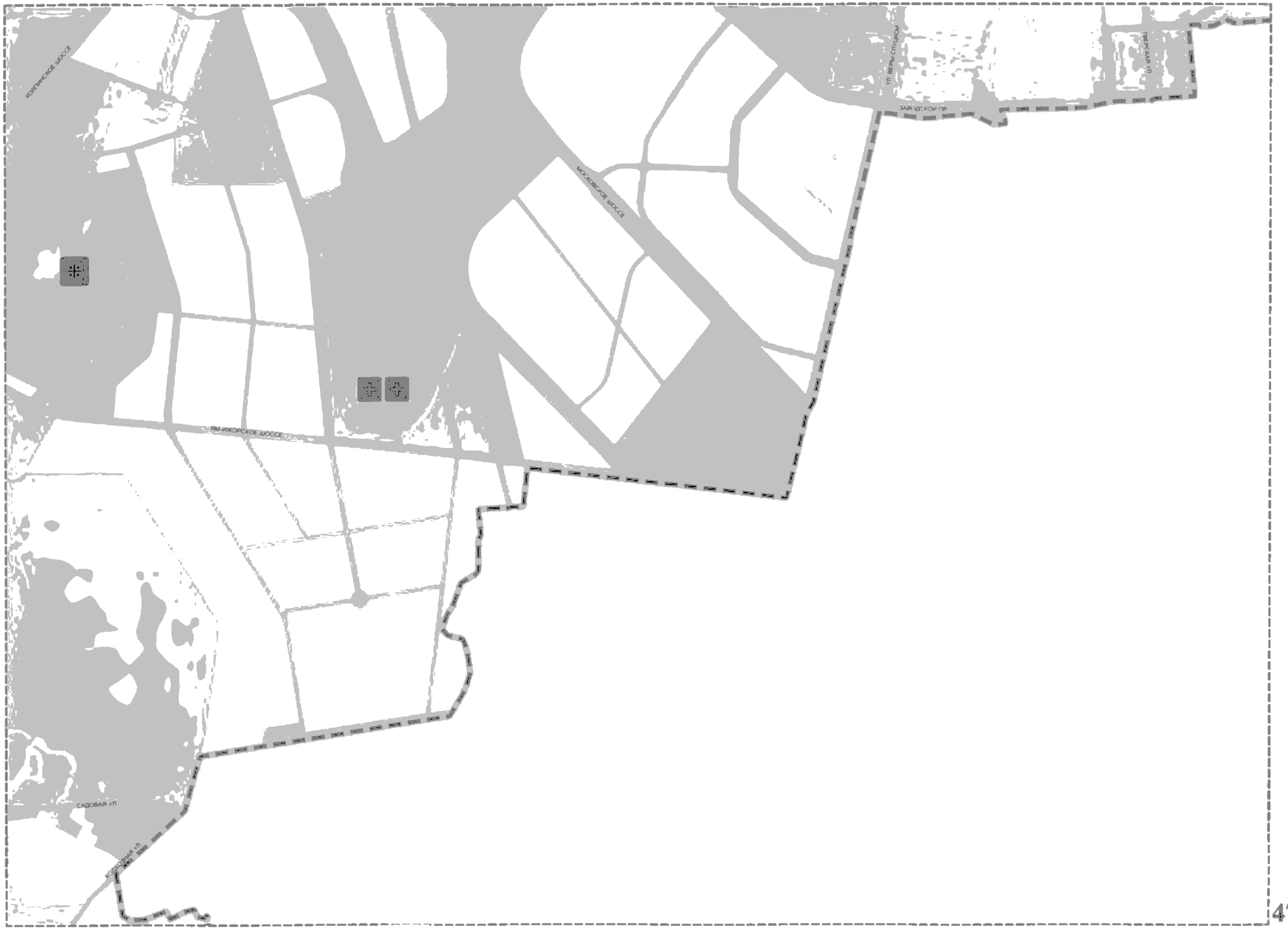
ЕЛЕЦКОЕ ШОССЕ
МОСКОВСКОЕ ШОССЕ
ЗАВОДСКАЯ УЛ
ЗАВОДСКОЙ ПР
САДОВАЯ УЛ
ЕЛЕЦКАЯ УЛ

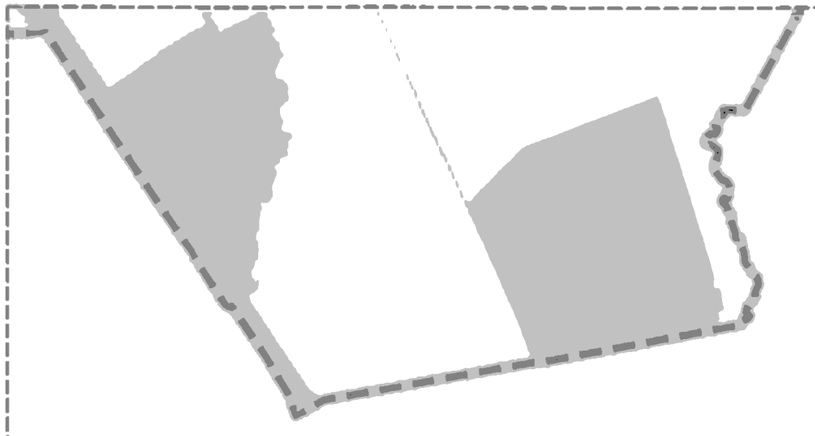

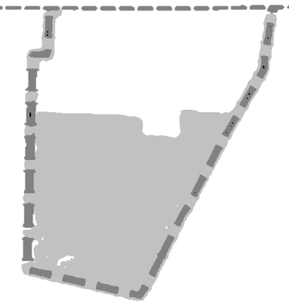







52".

Приложение 5
к Закону Санкт-Петербурга
"О внесении изменений в Закон Санкт-Петербурга
"О Генеральном плане Санкт-Петербурга"
от 21 декабря 2023 года
№ 785- 169

"Приложение 5
к Закону Санкт-Петербурга
"О Генеральном плане Санкт-Петербурга"
от 21 декабря 2005 года
№ 728-99

КАРТА ПЛАНИРУЕМЫХ ДЛЯ РАЗМЕЩЕНИЯ И(ИЛИ) РЕКОНСТРУКЦИИ ОБЪЕКТОВ ФЕДЕРАЛЬНОГО ЗНАЧЕНИЯ, ОБЪЕКТОВ РЕГИОНАЛЬНОГО ЗНАЧЕНИЯ В ОБЛАСТИ ФИЗИЧЕСКОЙ КУЛЬТУРЫ И СПОРТА

масштаб 1:25 000

РАСКЛАДКА ЛИСТОВ ДЛЯ МАСШТАБА 1:25 000

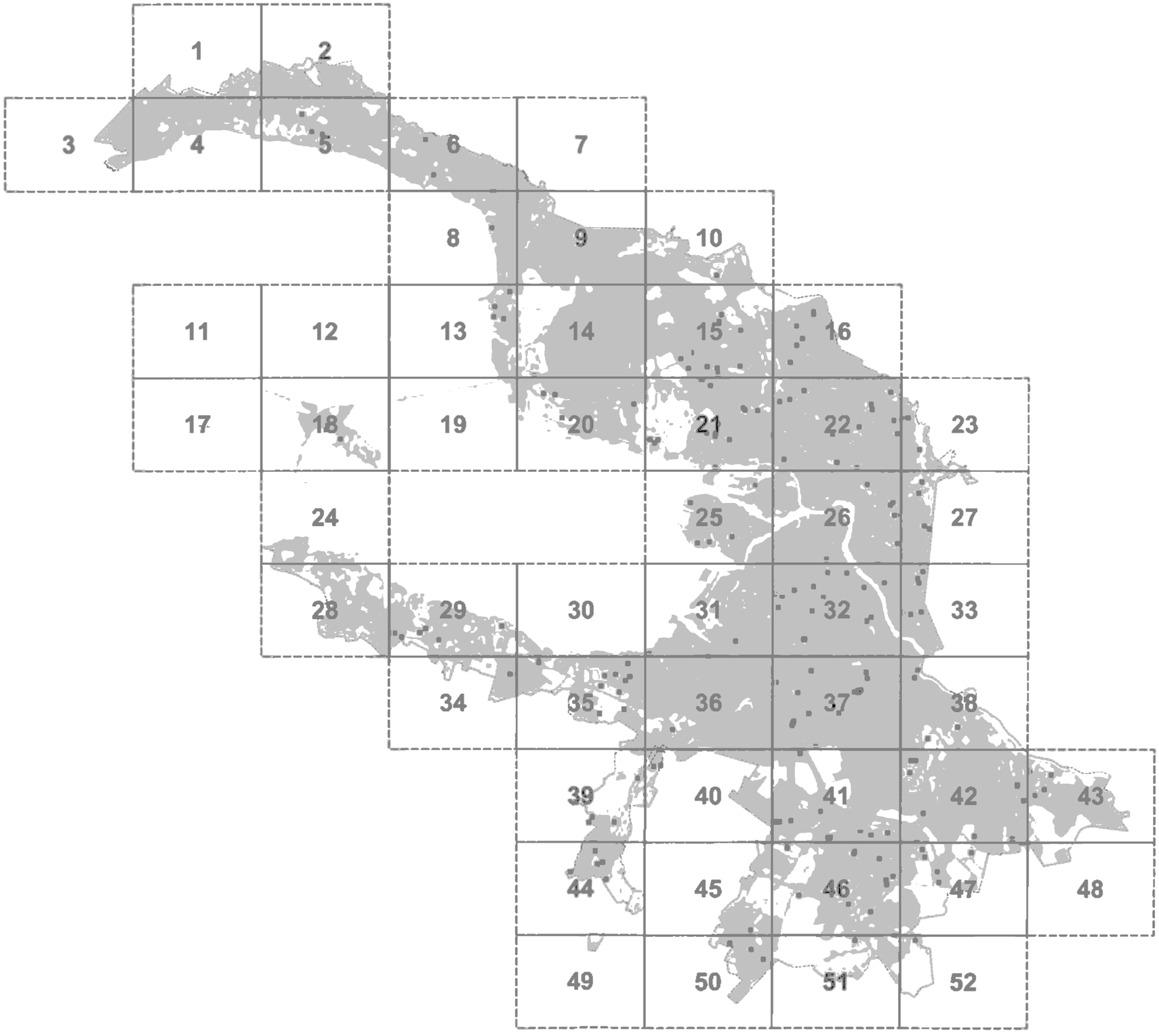

УСЛОВНЫЕ ОБОЗНАЧЕНИЯ

АДМИНИСТРАТИВНЫЕ ГРАНИЦЫ

граница между Санкт-Петербургом и Ленинградской областью как субъектами Российской Федерации

ОБЪЕКТЫ ФИЗИЧЕСКОЙ КУЛЬТУРЫ И СПОРТА

ФЕДЕРАЛЬНОГО ЗНАЧЕНИЯ:

планируемый к реконструкции

планируемый к размещению

объект спорта, включающий раздельно нормируемые спортивные сооружения, за исключением плоскостного спортивного сооружения

РЕГИОНАЛЬНОГО ЗНАЧЕНИЯ:

объект спорта (отдельно стоящий), включающий раздельно нормируемые спортивные сооружения, общей площадью объекта более 4 000 кв. м, за исключением плоскостного спортивного сооружения

Уточнение местоположения планируемых для размещения объектов регионального значения осуществляется на этапах реализации Генерального плана Санкт-Петербурга в предусмотренном статьей 26 Градостроительного кодекса Российской Федерации порядке.




2
ПУГОВИЦЯ ЛЕВОГА
ПОЛІФІЛІЯ ШОСТА

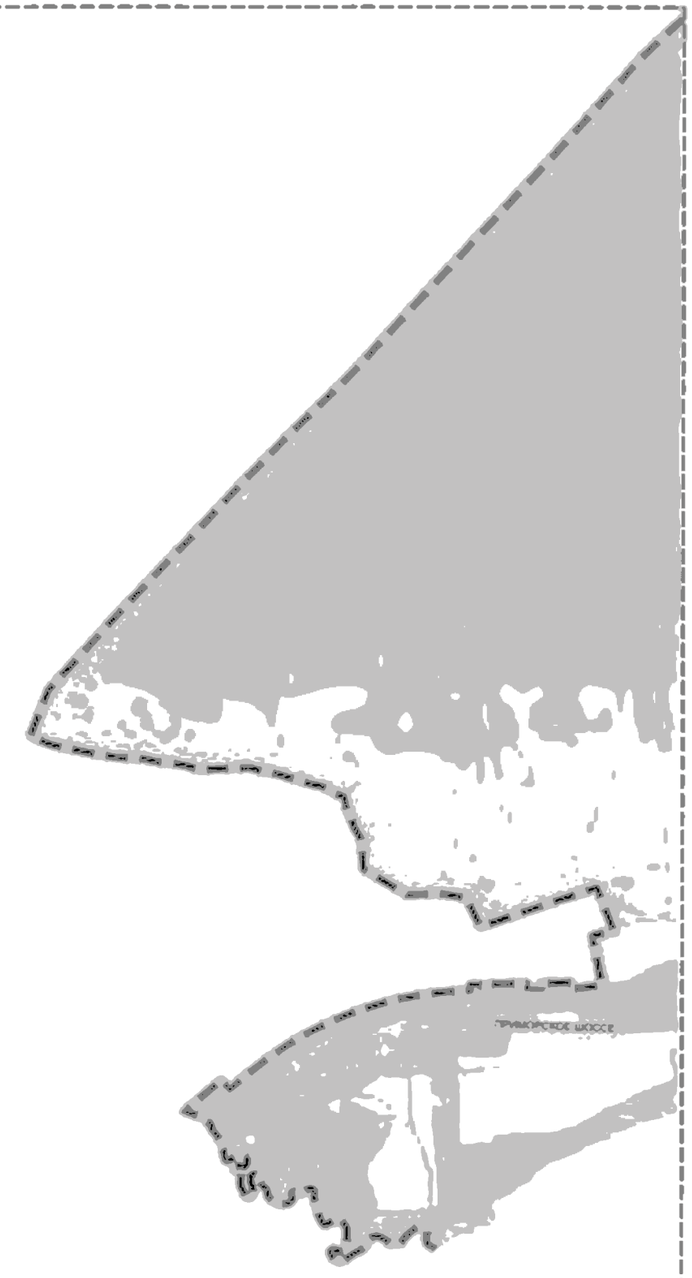









8




Сестрорецкое шоссе
Зеленогорское шоссе
Центральная улица
Новое шоссе
Белоостровское шоссе
Приморское шоссе
Приморское шоссе
оз. Сестрорецкий
разлив

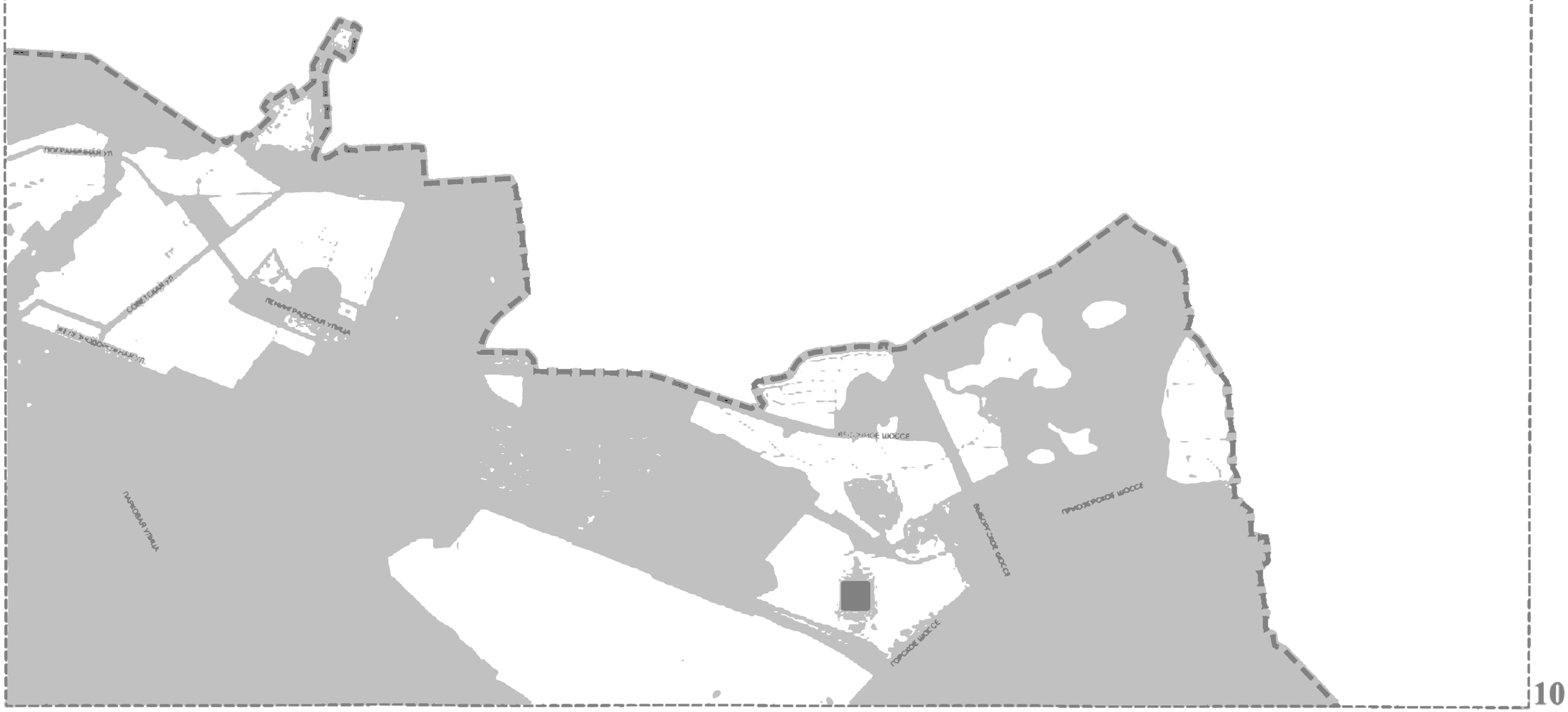
ПОГРАНИЧНАЯ УЛ.
СОВЕТСКАЯ УЛ.
ЛЕНИНГРАДСКАЯ УЛИЦА
ПАРКОВАЯ УЛИЦА
ПРИМОРСКОЕ ШОССЕ
ВЫБОРГСКОЕ ШОССЕ
ПРИМОРСКОЕ ШОССЕ

©OPT OSPVNES


ПРИМОРСКО ШОСЕ
ФОРТ ТОТЛЕБЕН


оз. Сестрорецкий
разлив


ГОРОДОК ШОССЕ
ГОРОДОК ШОССЕ
ВЫБОРГСКОЕ ШОССЕ
СУЗДАЛЬСКОЕ ШОССЕ
КОММУНИСТИЧЕСКИЙ ПР
СУЗДАЛЬСКОЕ ШОССЕ
СУЗДАЛЬСКОЕ ШОССЕ
ПЛАНЕРНАЯ УЛ
ОРЛОВО-ДАВЫДОВСКИЙ ПРОСПЕКТ
УЛ. АКАДЕМИКА ЛАВРОВА
д. Нижнее
Большое
Сувдальское


Судакский пр
пр Просвещения
Судакский пр
Судакский пр
пр Луначарского
пр Просвещения
Судакский пр
оз. Среднее


2-Й СЕВЕРНЫЙ ФОРТ
1-Й СЕВЕРНЫЙ ФОРТ
ФОРТ КОНСТАНТИН
ФОРТ АЛЕКСАНДР I
ФОРТ ПЁТР I
ФОРТ КРОНШЛОТ
ПЕТЕРБУРГСКАЯ УЛ.
СОВЕТСКАЯ УЛ.

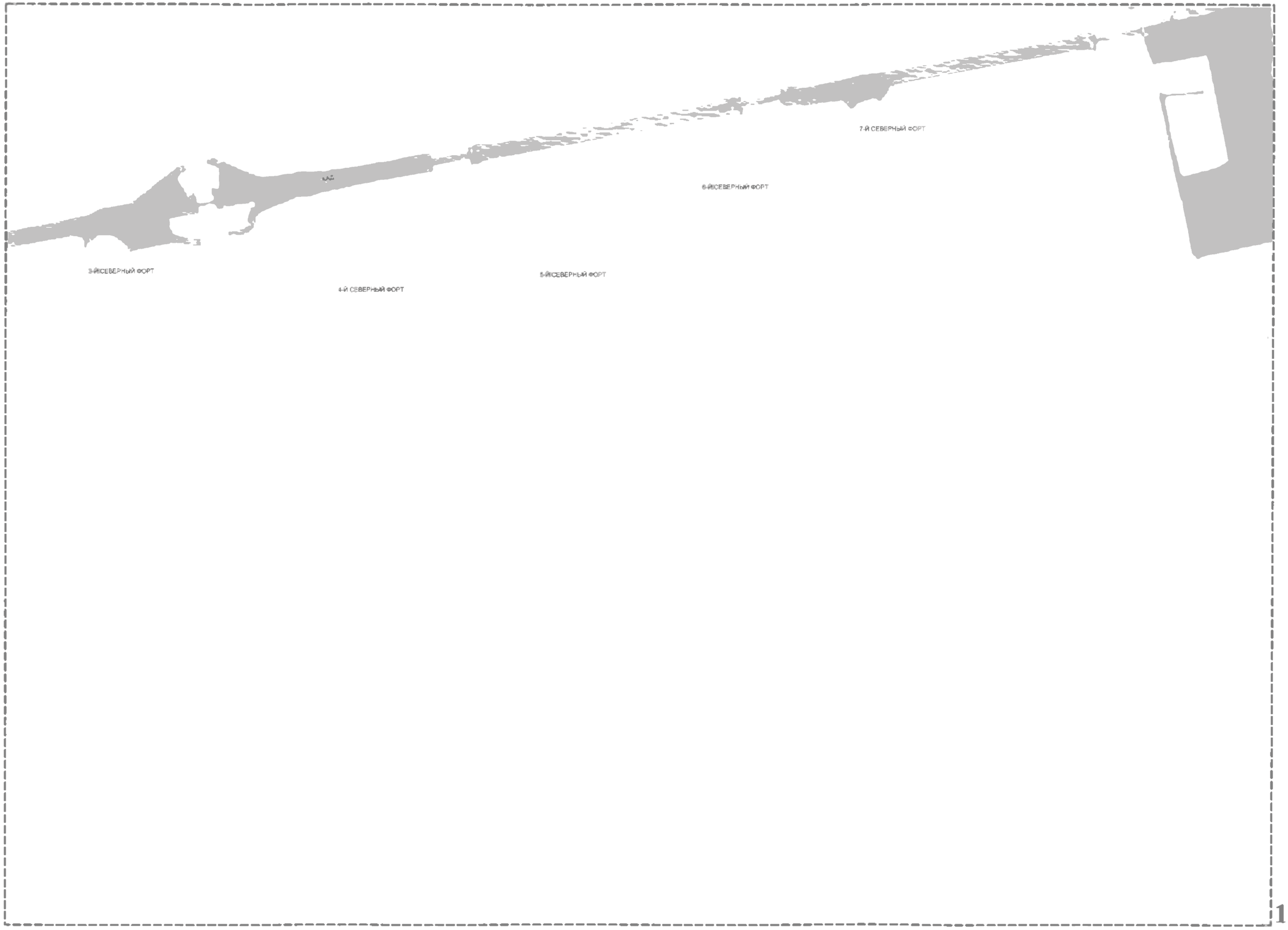
7-Й СЕВЕРНЫЙ ФОРТ
6-Й СЕВЕРНЫЙ ФОРТ
5-Й СЕВЕРНЫЙ ФОРТ
4-Й СЕВЕРНЫЙ ФОРТ
3-Й СЕВЕРНЫЙ ФОРТ



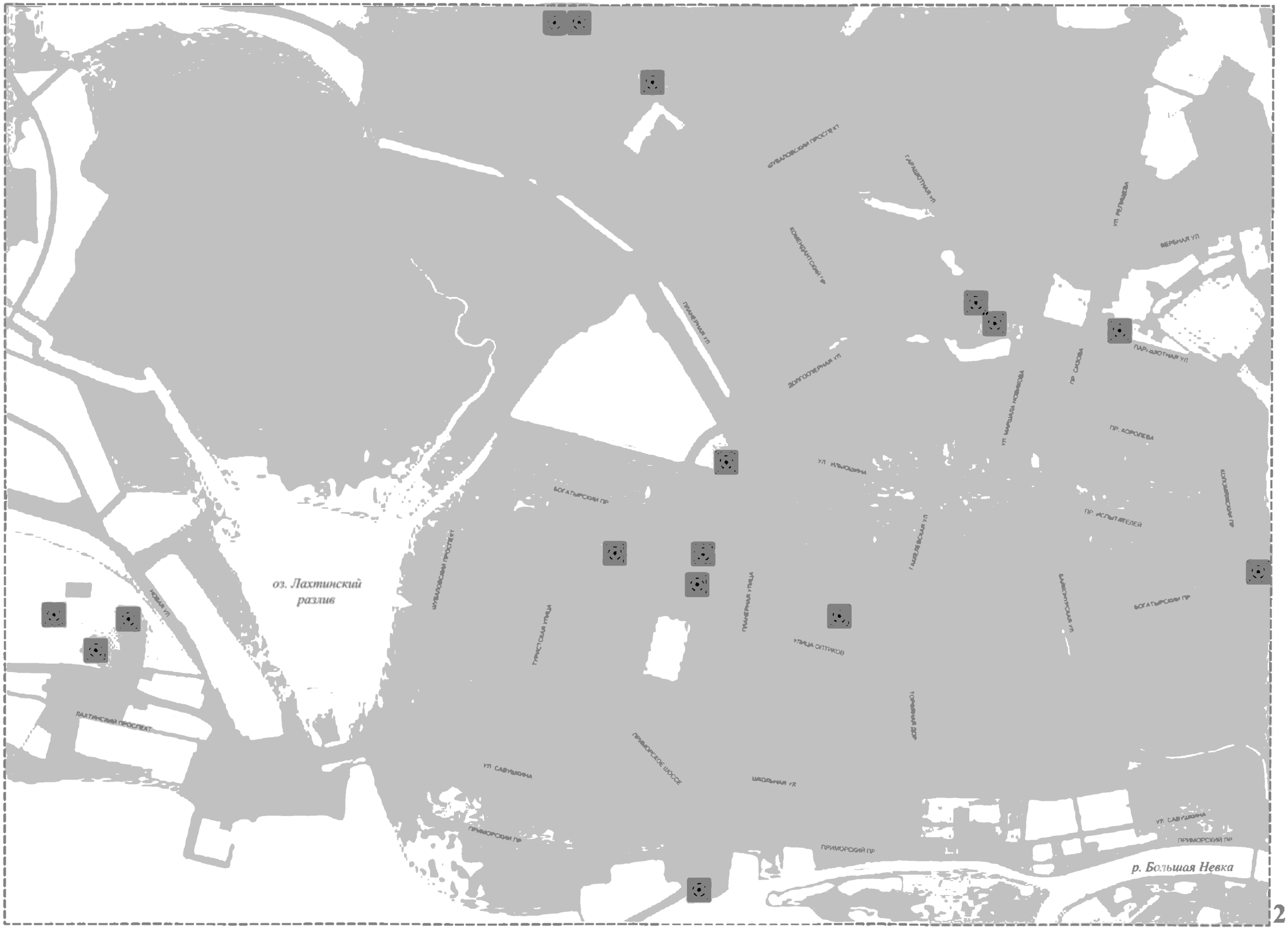
оз. Лахтинский
разлив
р. Большая Невка
ЛАХТИНСКИЙ ПРОСПЕКТ
ПРИМОРСКИЙ ПР
ПРИМОРСКОЕ ШОССЕ
УЛ. САВУШКИНА
ШКОЛЬНАЯ УЛ
БОГАТЫРСКИЙ ПР
ПР. ИСПЫТАТЕЛЕЙ
ПАРКОВАЯ УЛ
ВЕРБНАЯ УЛ
ПР. КОРОЛЕВА
УЛ. МАРШАЛА КОЖИНОВА
ГУЛЬКЕВИЧА УЛ
ЗОЛОТОВЕРХАЯ УЛ
КОМЕНДАНТСКИЙ ПР
ГАРШНЕЕВСКАЯ УЛ
УЛ. РЕПИНЦЕВА
УЛИЦА ОПТИКОВ
ПАМЯТНАЯ УЛИЦА
ТУРИСТСКАЯ УЛИЦА
ШУВАЛОВСКИЙ ПРОСПЕКТ
ГАЛЕРНАЯ УЛ
БАЛТИЙСКАЯ УЛ
ЛОЦМАНСКАЯ УЛ
НОВАЯ УЛ


оз. Верхнее
Р. Большая Невка

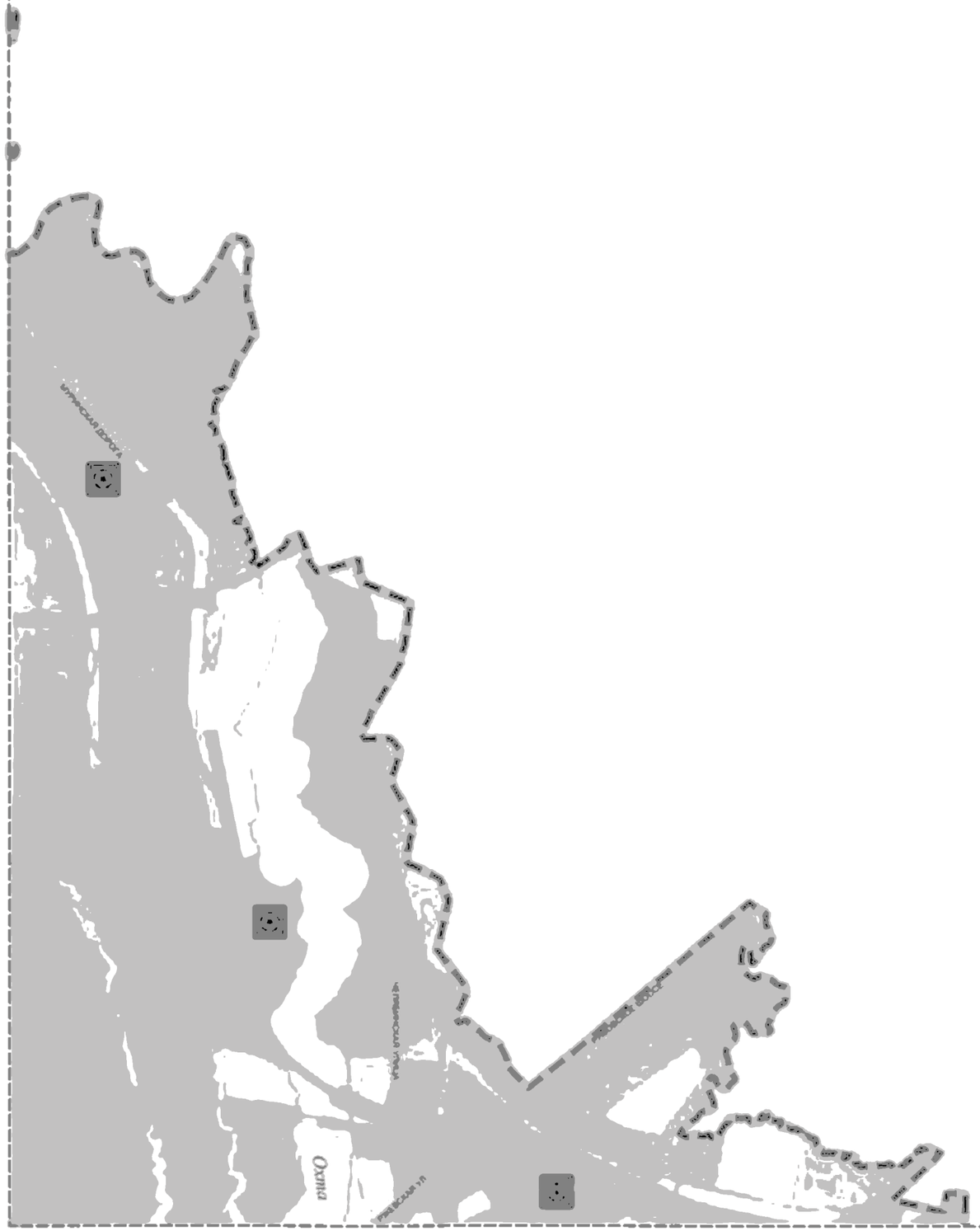
Oxma

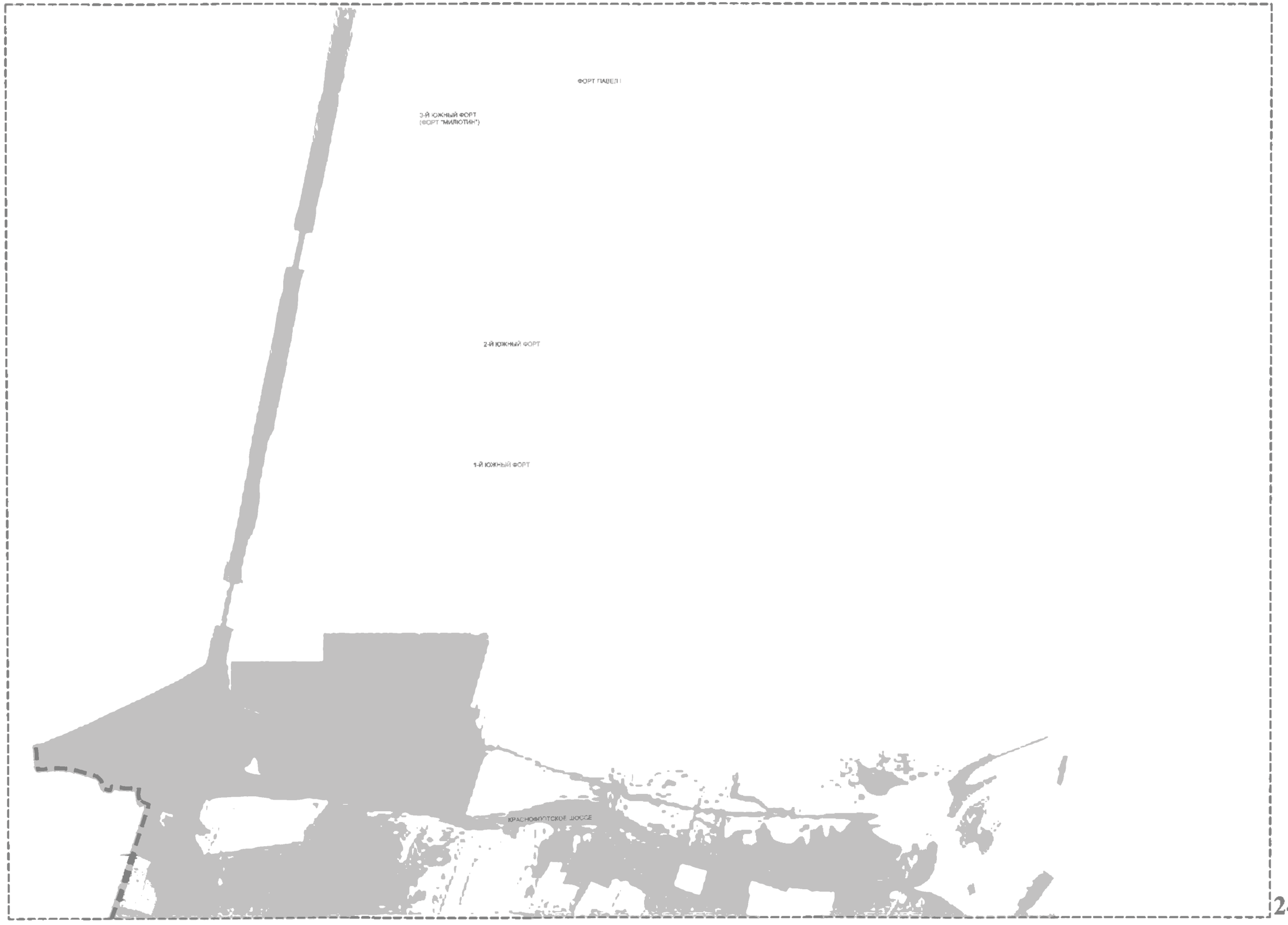
ФОРТ ПАВЕЛ I
3-Й ЮЖНЫЙ ФОРТ
(ФОРТ "МИЛЮТИН")
2-Й ЮЖНЫЙ ФОРТ
1-Й ЮЖНЫЙ ФОРТ
КРАСНОФЛОТСКОЕ ШОССЕ


р. Средняя Невка
р. Малая Невка
р. Малая Нева
р. Большая Нева
СЕВЕРНАЯ ДОРОГА
КРЕСТОВСКИЙ ПР.
ПЕТРОВСКИЙ ПР.
ЖЕЛЕЗНОДОРОЖНАЯ НАБ.
НАБ. МАКАРОВА
МАЛЫЙ ПР. В.О.
СРЕДНИЙ ПР. В.О.
БОЛЬШОЙ ПР. В.О.
АДМИРАЛТЕЙСКАЯ НАБ.
ул. ДЕКАБРИСТОВ
НАБ. ЛЕЙТЕНАНТА ШМИДТА


р. Большая Невка
р. Нева
Выборгская наб.
Гренадерская ул.
Арсенальная ул.
Кронверкский пр.
Петровский пр.
Пр. Металлистов
Екатерининский пр.
Индустриальный пр.
Шоссе Революции
Большеохтинский пр.
Средне-Охтинский пр.
Большая Пороховская ул.
Ярославская ул.
Свердловская наб.
Арсенальная наб.
Дворцовая наб.
Дворцовый пр.
Адмиралтейская наб.
Дворцовая ул.
Исаакиевская ул.
Конногвардейский бул.
Сенатская пл.
Сенатский пр.
Английская наб.
Малая Невка
Большой пр. П.С.
Малый пр. П.С.
Каменноостровский пр.
Кронверкская наб.
Зверинская наб.
Биржевой пр.
Биржевая ул.
Большая Морская ул.
Малая Морская ул.
Гороховая ул.
Садовая ул.
Вознесенский пр.
Вознесенская наб.
Пр. Декабристов
Пр. Добролюбова
Пр. Пархоменко
Пр. Шаумяна
Пр. Бакунина
Пр. Газа
Пр. Кима
Пр. Красных Зорь
Пр. Ленина
Пр. Маркса
Пр. Мориса Тореза
Пр. Обуховской Обороны
Пр. Пятилеток
Пр. Стачек
Пр. Энергетиков
Пр. Юных Ленинцев
Набережная реки Ждановки
Набережная реки Смоленки
Набережная реки Фонтанки
Набережная реки Черной
Набережная Робеспьера
Набережная Чапаева
Наличная ул.
Новочеркасский пр.
Полюстровский пр.
Суворовский пр.
Тучков наб.
Тучков пр.
Университетская наб.
Шкиперский пр.


РЯБОВСКАЯ УЛ.
ул. Ударников
РЯБОВСКОЕ ш.
КРАСНОВСКИЙ ПРОСПЕКТ
ул. Ковалева
ПР. УДАРНИКОВ
ПР. ЭНТУЗИАСТОВ
ПР. КОСЫГИНА
ПР. СОЛНЕЧНЫЙ
ул. Прокоф...
ПР. СОЛНЕЧНАЯ УЛ.
ИНДУСТРИАЛЬНЫЙ ПР.
ПР. НАСТАВНИКОВ
ХАСАНСКАЯ УЛ.
УЛ. КРЮКОВСКОГО
РОССОШАНСКИЙ ПР.
УЛ. ФОМИЧЕВА
ПР. СОРЕВНОВАНИЯ


ДВОРЦОВЫЙ ПРОСПЕКТ


МОРСКАЯ УЛ
ОРАНИЕНБАУМСКОЕ ШОССЕ
БУЛЬВАР КРАСНЫХ КРОНШТ
УЛЬЯНОВСКАЯ УЛ
БОТАНИЧЕСКАЯ УЛ
ГОСТИЛИЦКОЕ ШОССЕ
УЛ ОБРАЗЦОВА
САНКТ-ПЕТЕРБУРГСКИЙ ПР
РАЗВОДНАЯ УЛ
ОЗЕРКОВАЯ УЛ
САНКТ-ПЕТЕРБУРГСКОЕ ШОССЕ
РОПШИНСКОЕ ШОССЕ




ул. Маршала Казакова
Портовая ул
пр. Маршала Жукова
Ленинградский пр
Ленинградская ул
Ленинградский пр
Ленинградская ул
Ленинградский пр
Ленинградская ул

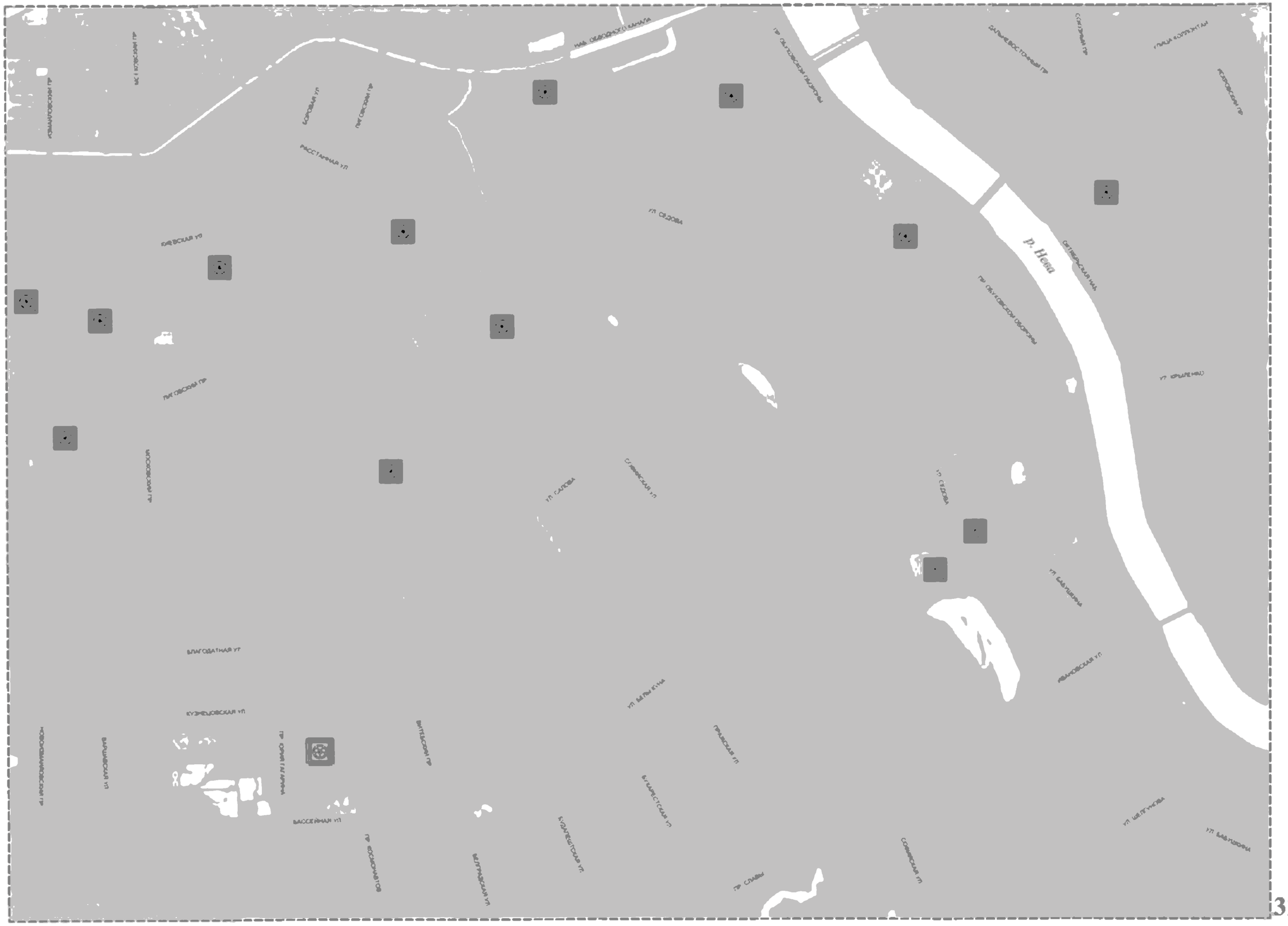
р. Нева
ул. Савушкина
Ивановская ул.
ул. Кораблестроителей
ул. Белы Куна
Благодатная ул.
Кузнецовская ул.
Васильевская ул.
Болгарская ул.
Комендантская ул.
ул. Седова
ул. Салова
пр. Обуховской обороны
пр. Большевиков
пр. Космонавтов
пр. Славы

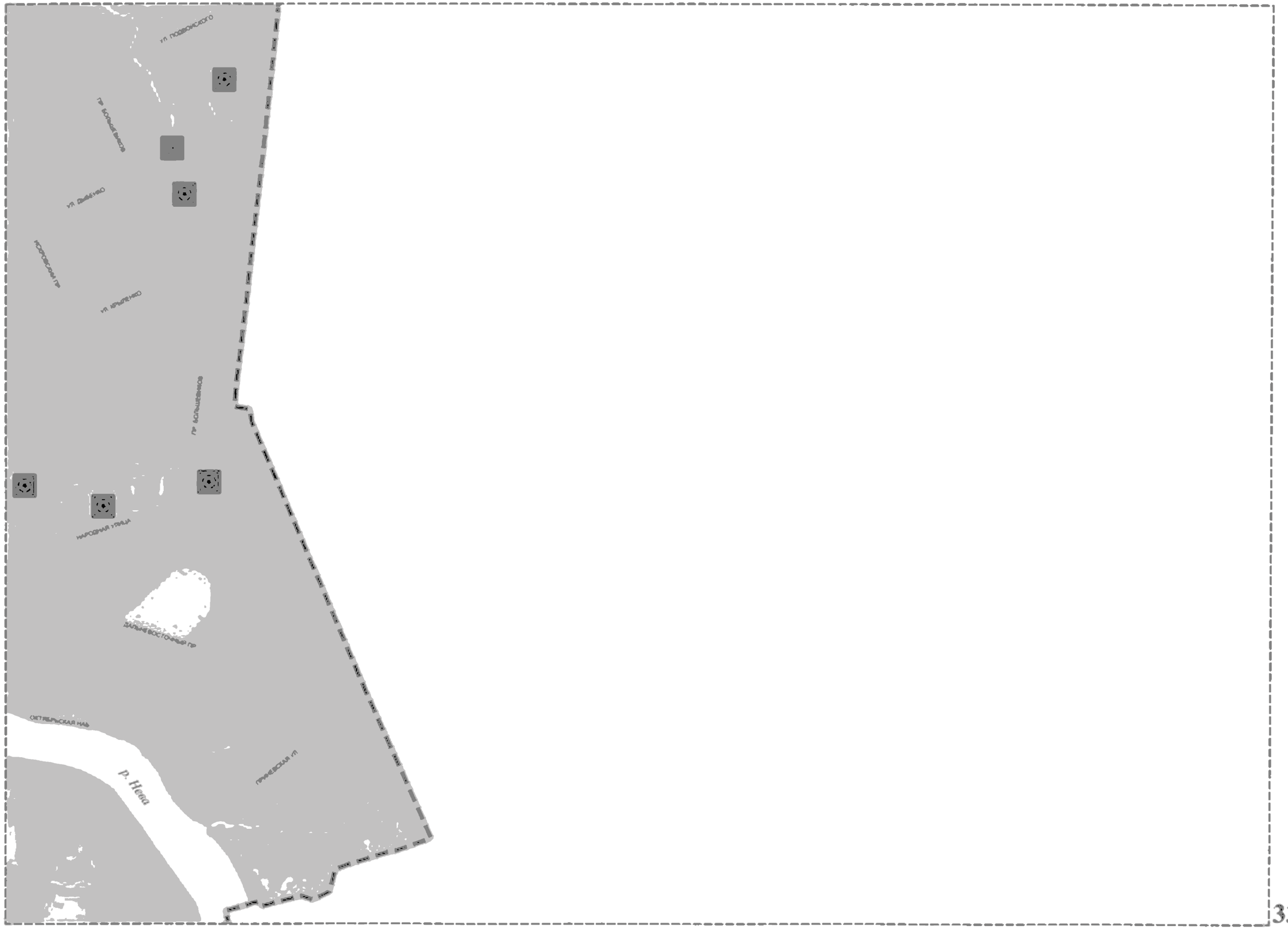
ул Подводного
ул Коллонтай
ул Дыбенко
ул Ивинская
Народная улица
Октябрьская наб
р. Нева




САНКТ-ПЕТЕРБУРГСКОЕ ШОССЕ
ПЕТЕРГОФСКОЕ ШОССЕ
ОРАНИЕНБАУМСКОЕ ШОССЕ
ПР. ЧЕТЫРЕХОВ
УЛ. СВЕРДЛОВА
КРАСНОСЕЛЬСКОЕ ШОССЕ


ПР ГЕРОЕВ
ул. МАРШАЛА ЗАХАРОВА
ул. ДОБЛЕСТИ
ул. РИХАРДА ЗОРГЕ
ул. ДЕСАНТНИКОВ
ул. МАРШАЛА ЗАХАРОВА
ПР СТАЧЕК
ЖЕЛЕЗНОДОРОЖНЫЙ ПР
ПЕТЕРГОФСКОЕ ШОССЕ
ул. ПОЛЕВ ЛУЗАНОВА
ул. МАРШАЛА ЖУКОВА
ул. МАРШАЛА ЖУКОВА
ПР ВЕТЕРАНОВ
ВОЕННЫЙ ПР
ул. ЛЕТЧИКА ПИЛЮТОВА
ул. ПОГРАНИЧНИКА ГАРКАВОГО
ПР ВЕТЕРАНОВ
ул. СТОЙКОСТИ
ул. ПЛАВАЛЬЩИКА ЩИ
ул. ЛЕЙТЕНАНТА ШМИДТА
ПР НАРОДНОГО ОПОЛЧЕНИЯ
ПР НАРОДНОГО ОПОЛЧЕНИЯ
ВОЛХОНСКОЕ ШОССЕ
ГАТЧИНСКОЕ ШОССЕ

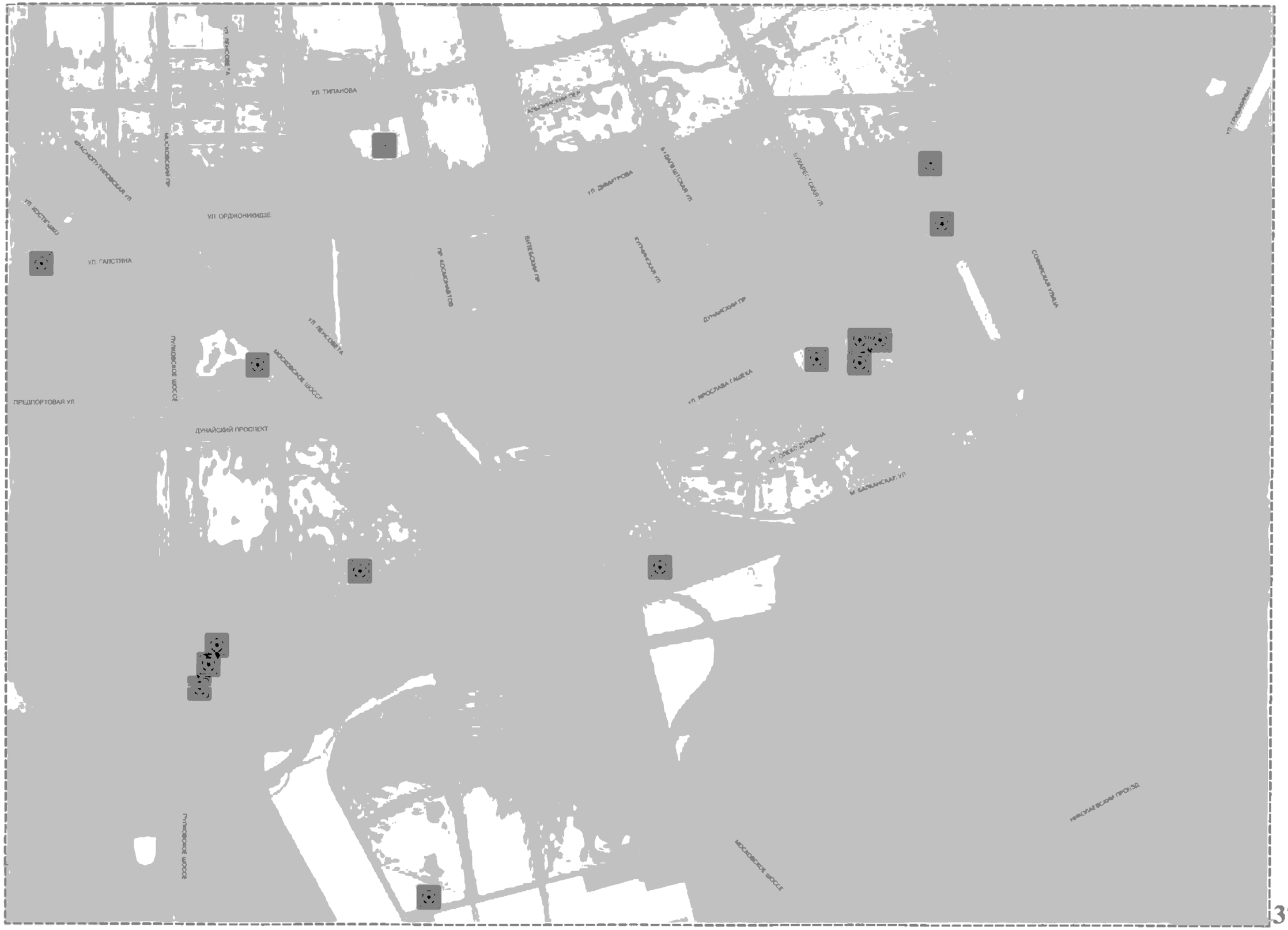
УЛ. ТИПАНОВА
УЛ. ОРДЖОНИКИДЗЕ
УЛ. ГАЛСТЯНА
ПРЕДПОРТОВАЯ УЛ
ДУНАЙСКИЙ ПРОСПЕКТ
ПУЛКОВСКОЕ ШОССЕ
МОСКОВСКОЕ ШОССЕ
УЛ. ДИМИТРОВА
ВИТЕБСКИЙ ПР
ДУНАЙСКИЙ ПР
УЛ. ЯРОСЛАВА ГАШЕКА
СОЮЗНАЯ УЛИЦА
УЛ. ГРИБОЕДОВА
МОСКОВСКОЕ ШОССЕ
НИКОЛАЯ ВИЛЬЯМ ПРОЕЗД


Запорожская ул
пр Обуховской обороны
Рыбацкий пр
Карбышевская ул
Шлиссельбургский пр
Советский пр
Мясной проезд
р. Нева
пр Пролетарских высот
Шлиссельбургское шоссе
Сомовская улица
Большеохтинский мост

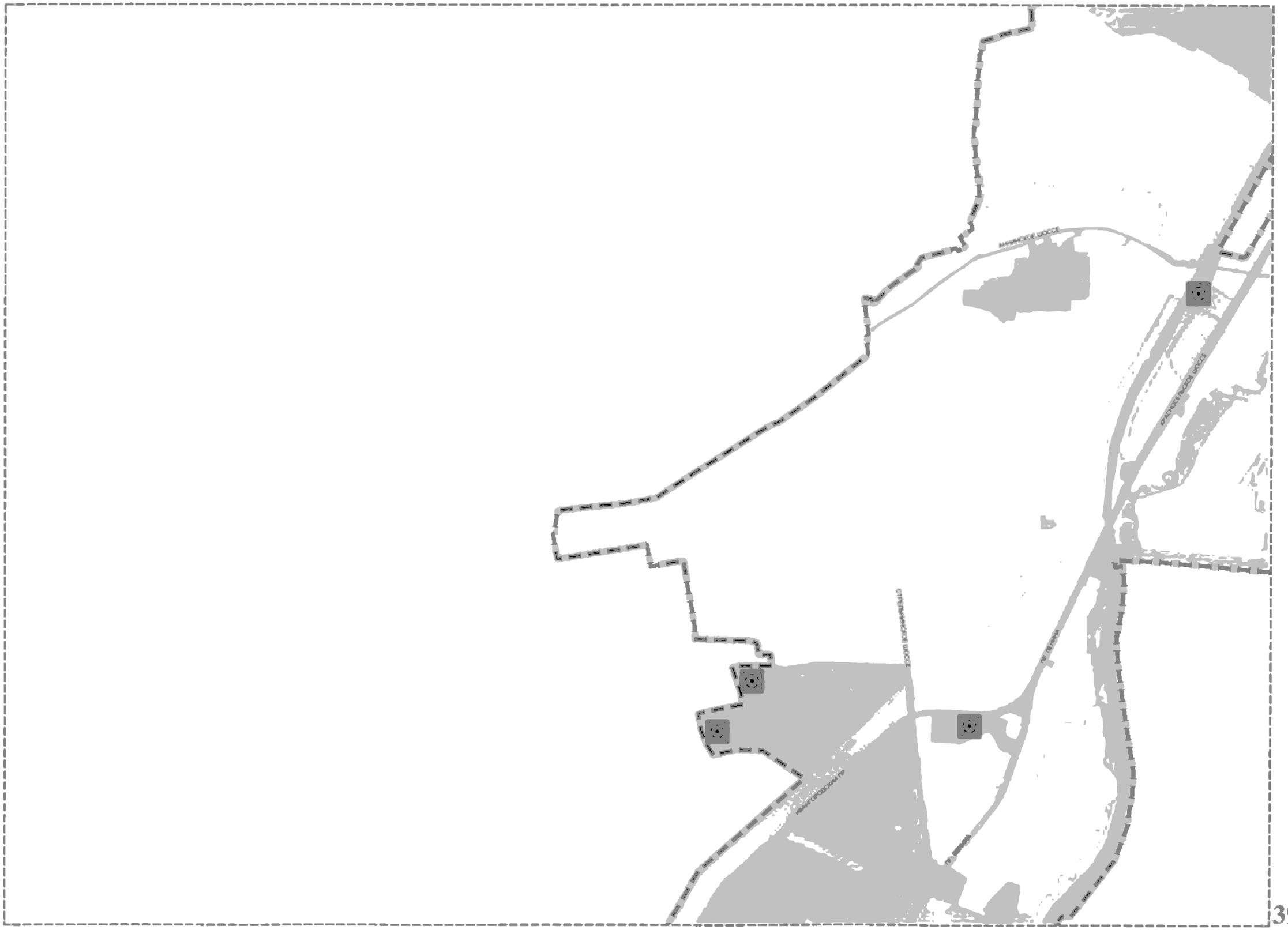
HAMPTON LOCK
PENKRIDGE WOODS
CHURCHBRIDGE WOODS
OLD PARSONAGE
PARK FARM

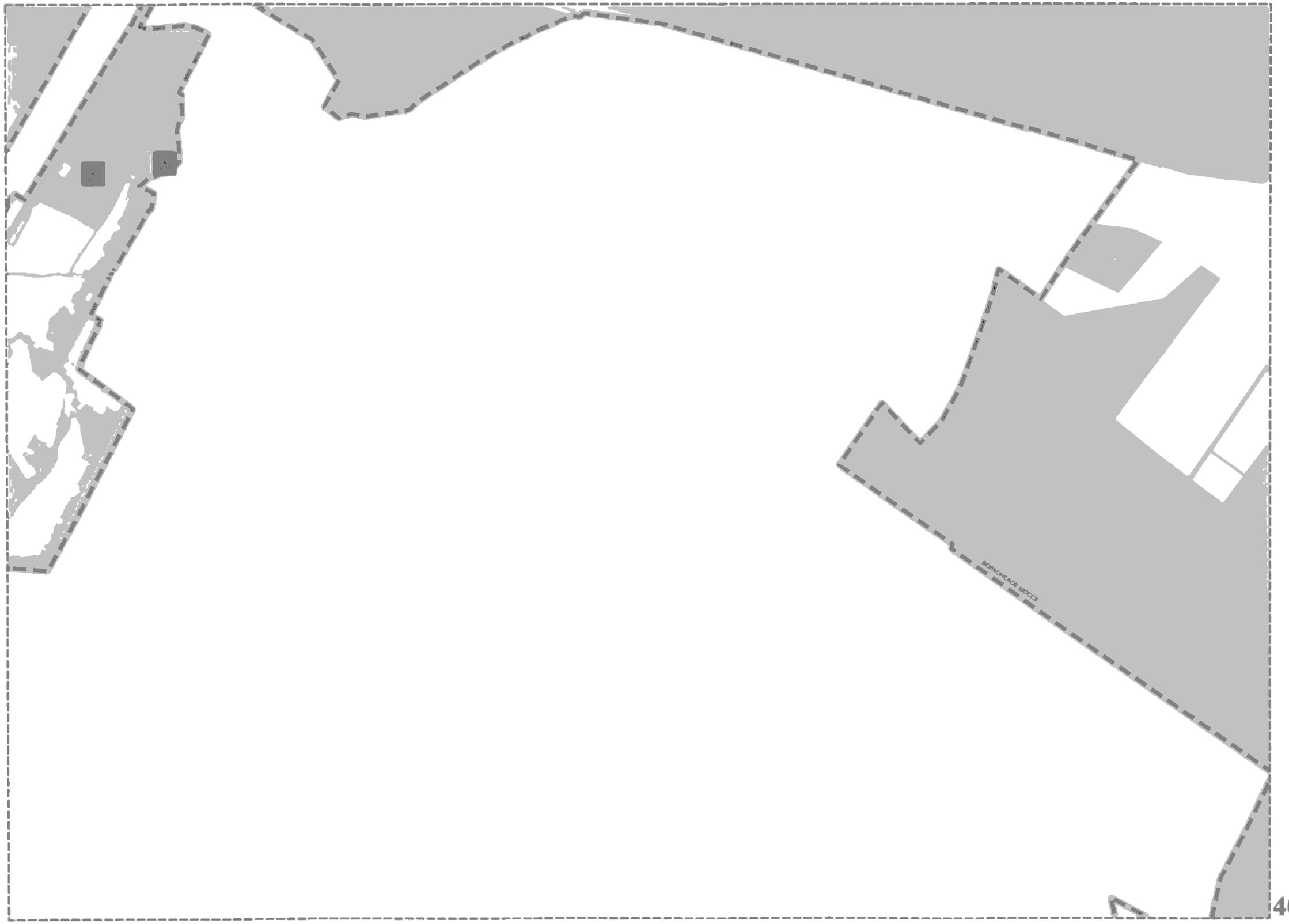
BORKHOLDS WOOD



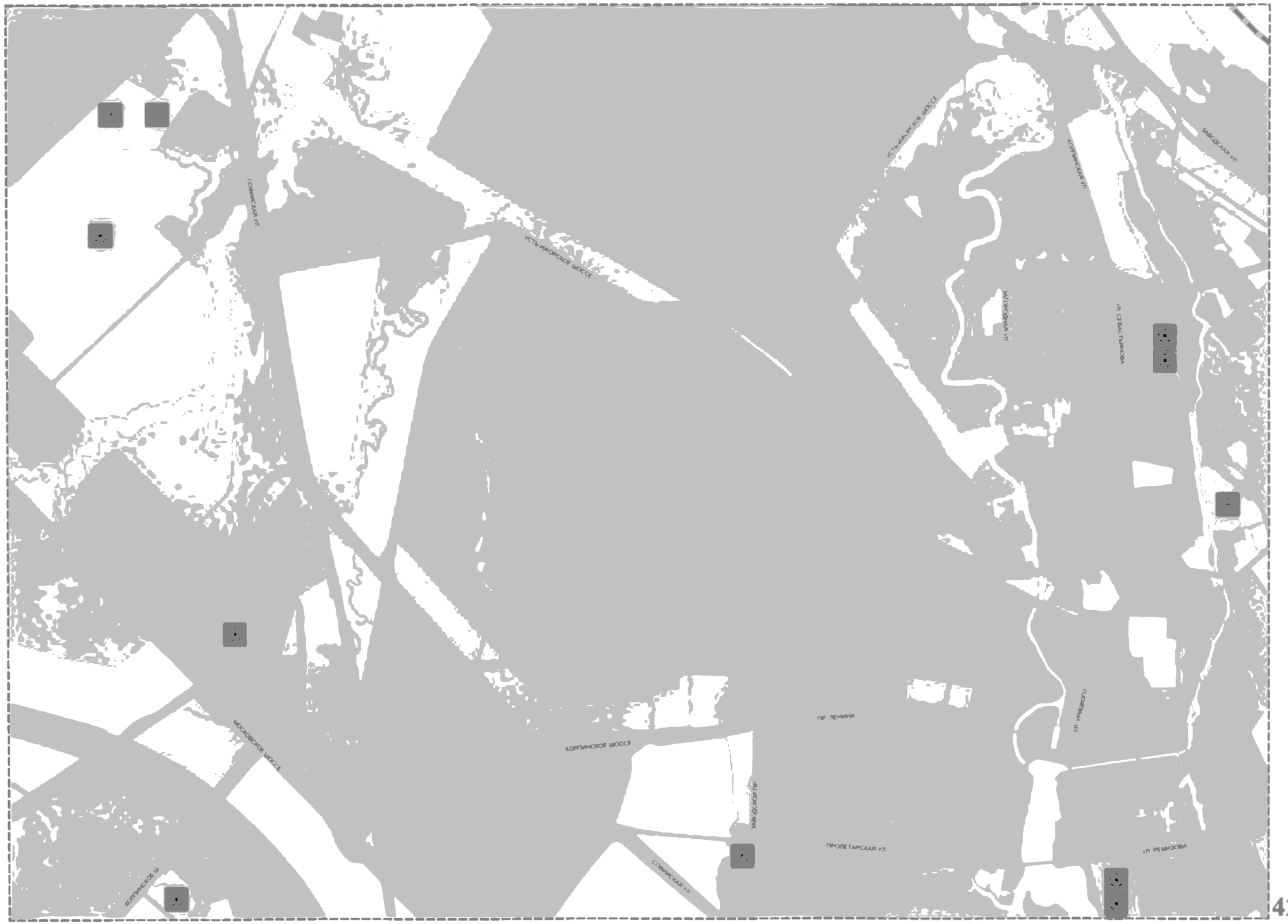
КОММУНАЛЬНАЯ УЛ.
УСТЬ-МАЛОРОССЕЙСКОЕ ШОССЕ
МОСКОВСКОЕ ШОССЕ
БОЛЬШАКОВО ШОССЕ
ЗАВОДСКОЙ ПР.
ПРОЛЕТАРСКАЯ УЛ.
СОФИЙСКАЯ УЛ.
БОЛГАРСКОЕ ШОССЕ
ЗАВОДСКАЯ УЛ.
ЛЕНИНА ПР.
УРАЛЬСКОЙ УЛ.
РЯБУХОВА УЛ.

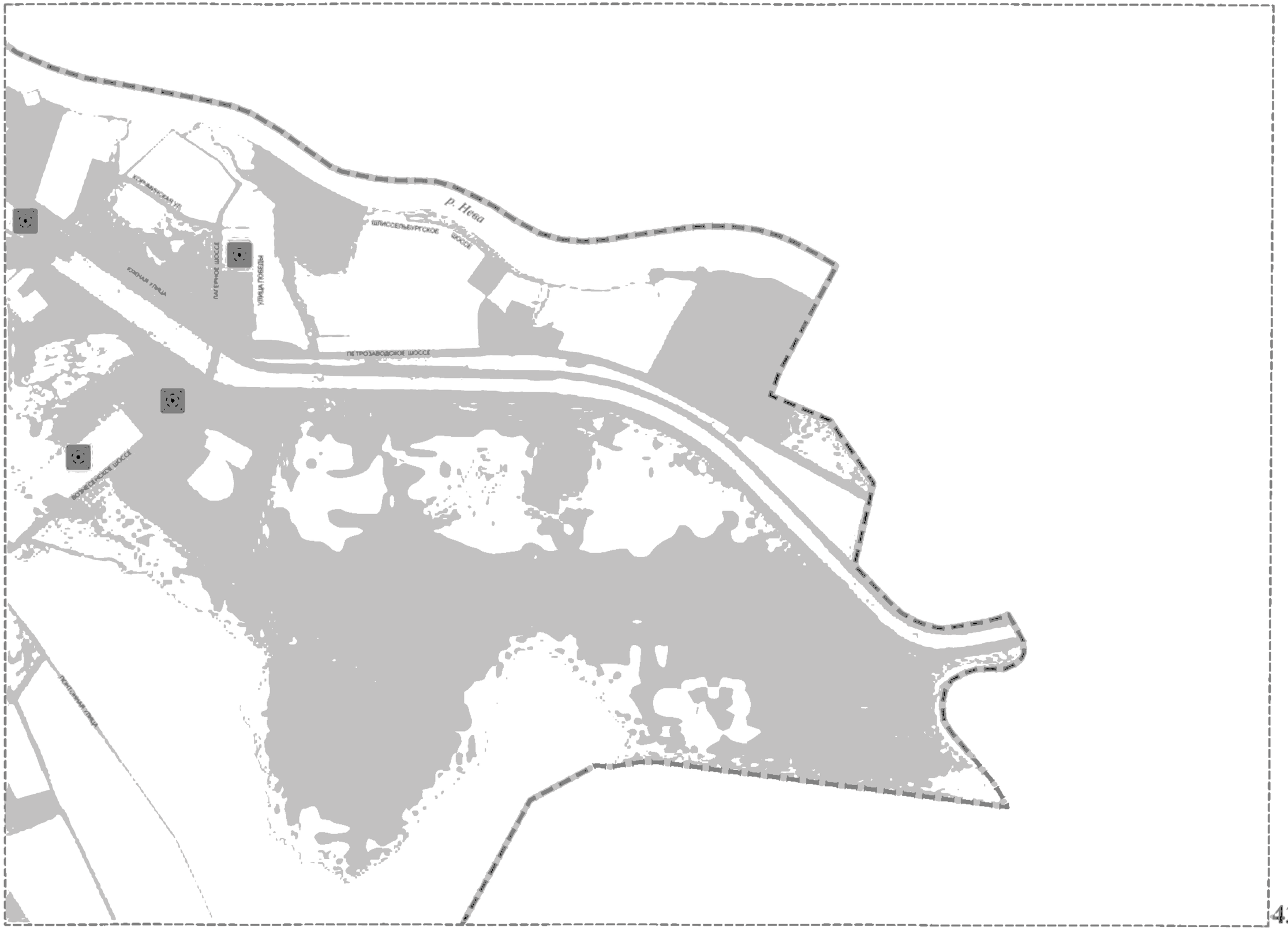
р. Нева
ШЛИССЕЛЬБУРГСКОЕ ШОССЕ
ЛИТЕЙНОЕ ШОССЕ
УЛИЦА ПОБЕДЫ
ПУЛКОВСКАЯ УЛ.
ПУЛКОВСКАЯ УЛИЦА
ПЕТРОЗАВОДСКОЕ ШОССЕ
ВОЗНЕСЕНСКОЕ ШОССЕ
Ленинский проспект






ул. Заводская
Первомайская ул.
Октябрьская ул.
Советская ул.
Комсомольская ул.
Пионерская ул.
Садовая ул.
Парковая ул.
Пролетарская ул.
Центральная ул.
Набережная ул.
Ул. Пушкинская
Ул. Гоголя
Ул. Лермонтова
Ул. Некрасова
Ул. Тургенева
Ул. Чехова
Ул. Маяковского
Ул. Есенина
Ул. Блока
Ул. Пушкина
Ул. Ленина
Ул. Кирова
Ул. Горького
Ул. Толстого
Ул. Достоевского
Ул. Шолохова
Ул. Фадеева
Ул. Островского
Ул. Чайковского
Ул. Глинки
Ул. Бетховена
Ул. Моцарта
Ул. Шопена
Ул. Листа
Ул. Вагнера
Ул. Брамса
Ул. Шуберта
Ул. Шумана
Ул. Мендельсона
Ул. Гайдна
Ул. Генделя
Ул. Баха
Ул. Вивальди
Ул. Скарлатти
Ул. Перголези
Ул. Корелли
Ул. Альбинони
Ул. Тартини
Ул. Локателли
Ул. Джеминиани
Ул. Виотти
Ул. Спонтини
Ул. Керубини
Ул. Мегюля
Ул. Буальдье
Ул. Обера
Ул. Адана
Ул. Герольда
Ул. Россини
Ул. Беллини
Ул. Доницетти
Ул. Верди
Ул. Пуччини
Ул. Леонкавалло
Ул. Масканьи
Ул. Джордано
Ул. Чилеа
Ул. Франкетти
Ул. Вольф-Феррари
Ул. Респиги
Ул. Малипьеро
Ул. Дзандонаи
Ул. Казелла
Ул. Пиццетти
Ул. Альфано
Ул. Вителли
Ул. Монтемеццо
Ул. Перози
Ул. Сгамбати
Ул. Мартуччи
Ул. Сгамбати
Ул. Мартуччи
Ул. Перози
Ул. Монтемеццо
Ул. Вителли
Ул. Альфано
Ул. Пиццетти
Ул. Казелла
Ул. Дзандонаи
Ул. Малипьеро
Ул. Респиги
Ул. Вольф-Феррари
Ул. Франкетти
Ул. Чилеа
Ул. Джордано
Ул. Масканьи
Ул. Леонкавалло
Ул. Пуччини
Ул. Верди
Ул. Доницетти
Ул. Беллини
Ул. Россини
Ул. Герольда
Ул. Адана
Ул. Обера
Ул. Буальдье
Ул. Мегюля
Ул. Керубини
Ул. Спонтини
Ул. Виотти
Ул. Джеминиани
Ул. Локателли
Ул. Тартини
Ул. Альбинони
Ул. Корелли
Ул. Перголези
Ул. Скарлатти
Ул. Вивальди
Ул. Баха
Ул. Генделя
Ул. Гайдна
Ул. Мендельсона
Ул. Шумана
Ул. Шуберта
Ул. Брамса
Ул. Вагнера
Ул. Листа
Ул. Шопена
Ул. Моцарта
Ул. Бетховена
Ул. Глинки
Ул. Чайковского
Ул. Октябрьская
Ул. Первомайская
Ул. Советская
Ул. Комсомольская
Ул. Пионерская
Ул. Садовая
Ул. Парковая
Ул. Пролетарская
Ул. Центральная
Ул. Набережная
Ул. Заводская

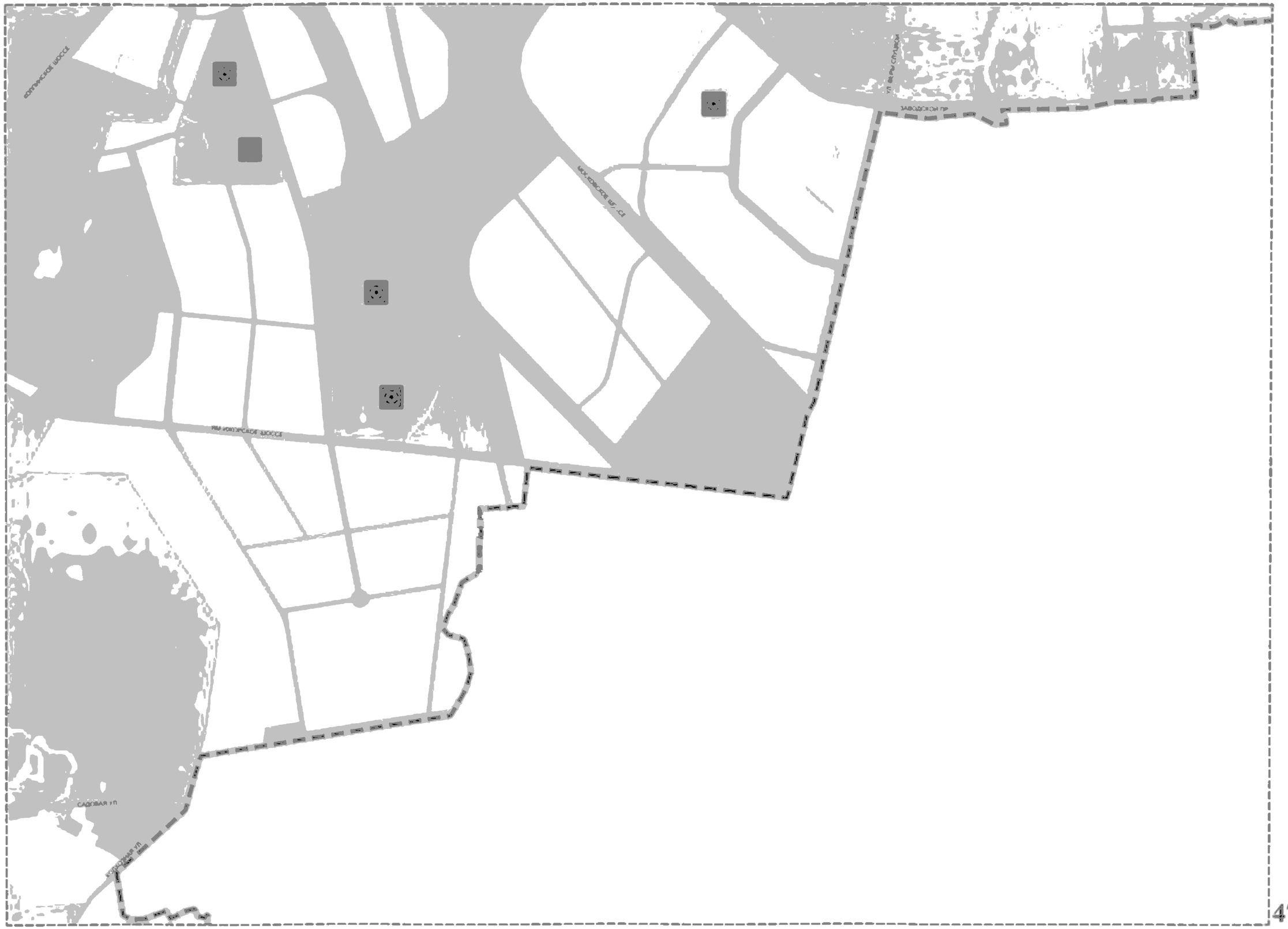
КОЛПИНСКОЕ ШОССЕ
ул. Ленина
ЗАВОДСКОЙ ПР
МОСКОВСКОЕ ШОССЕ
ул. Ленина
ул. Ленина
ул. Ленина

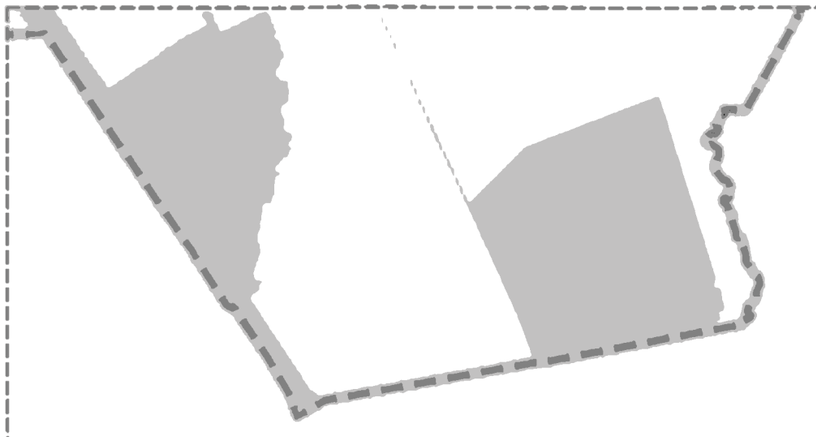

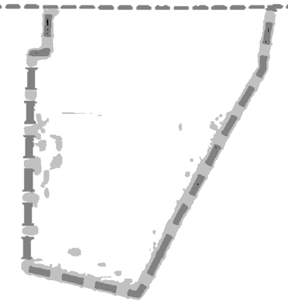

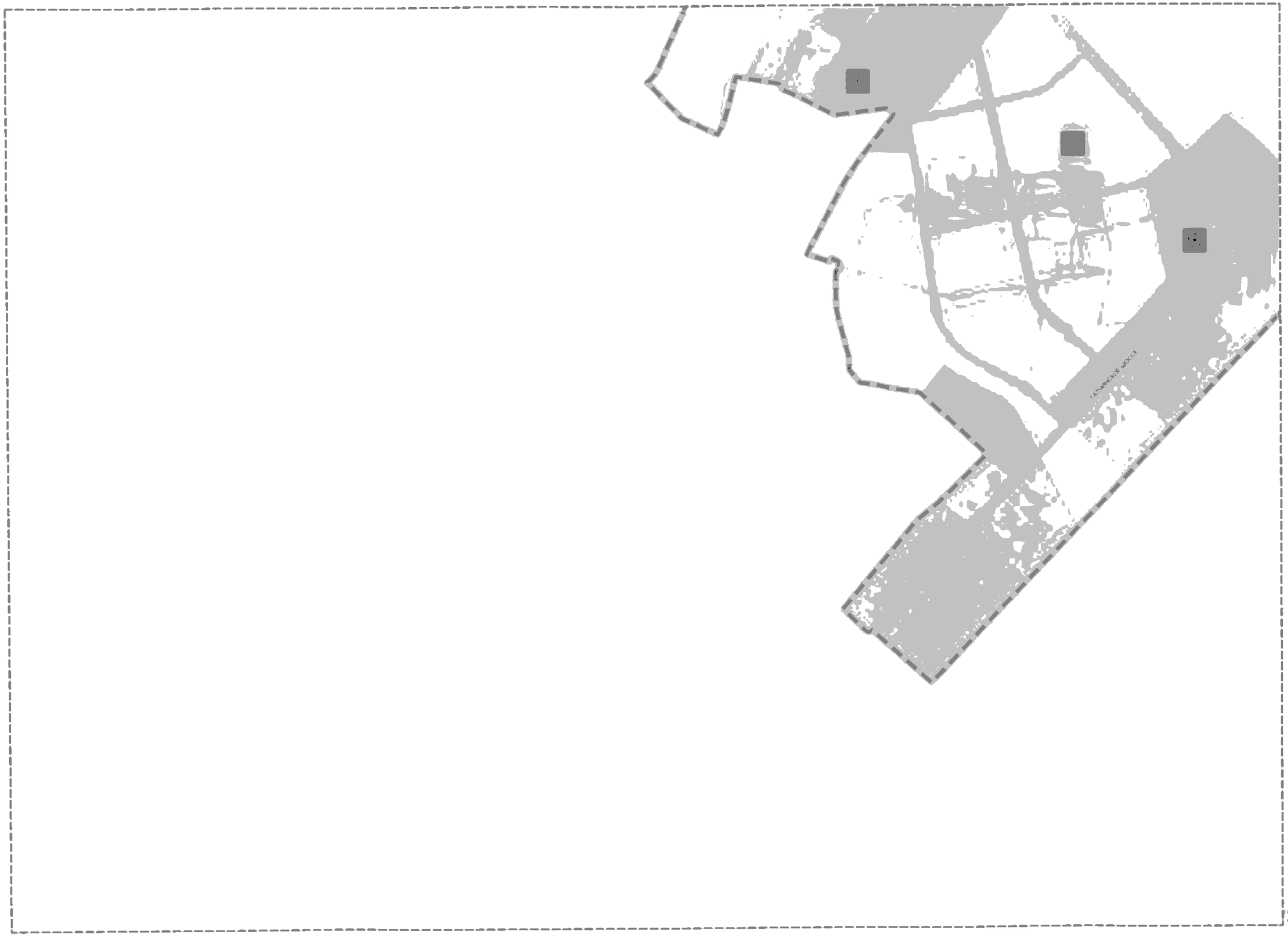



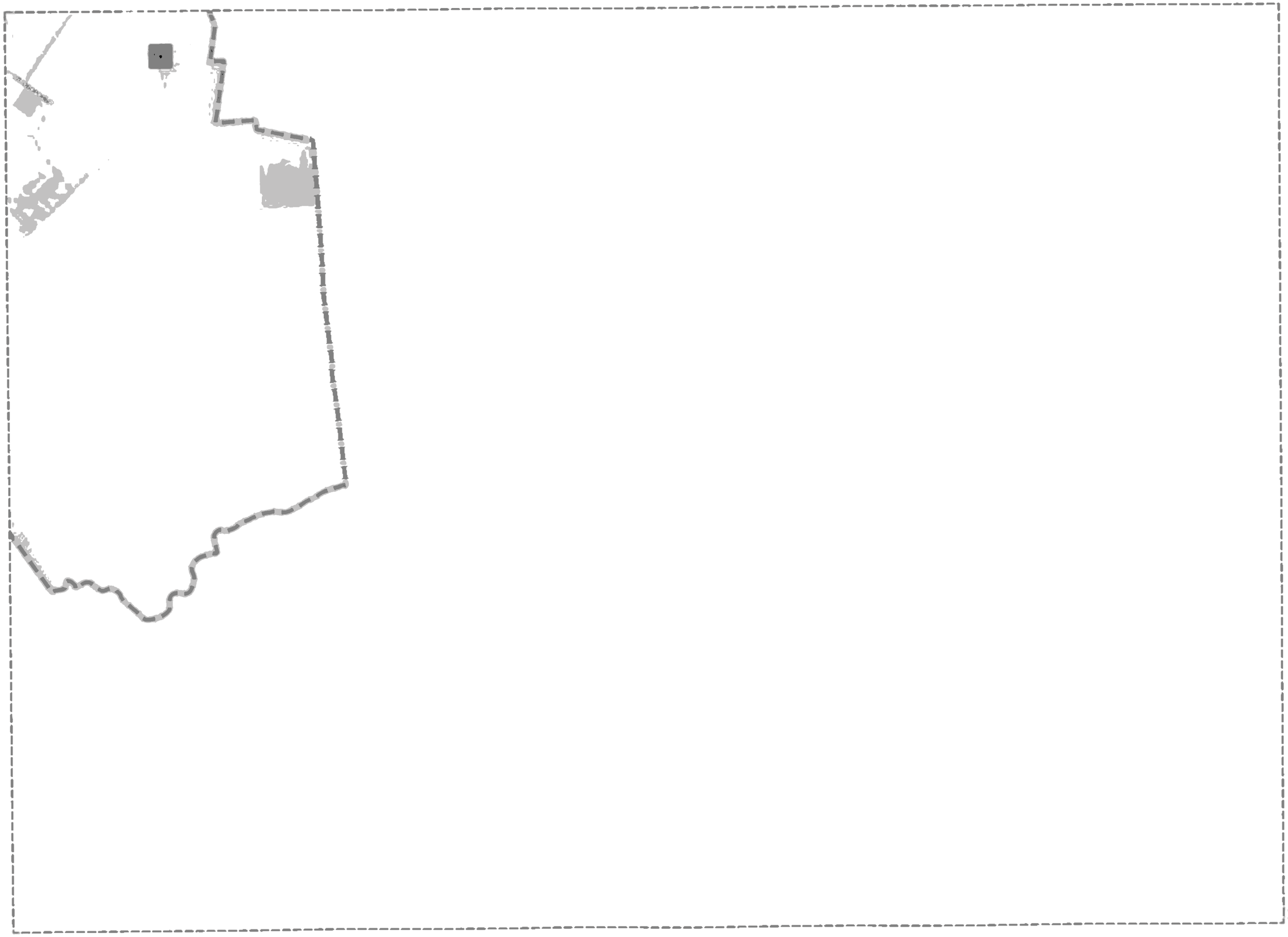

52".

Приложение 6
к Закону Санкт-Петербурга
"О внесении изменений в Закон Санкт-Петербурга
"О Генеральном плане Санкт-Петербурга"
от 21 декабря 2023 года
№ 785- 169

"Приложение 6
к Закону Санкт-Петербурга
"О Генеральном плане Санкт-Петербурга"
от 21 декабря 2005 года
№ 728-99

КАРТА ПЛАНИРУЕМЫХ ДЛЯ РАЗМЕЩЕНИЯ ОБЪЕКТОВ РЕГИОНАЛЬНОГО ЗНАЧЕНИЯ В ОБЛАСТИ ОБЩЕСТВЕННЫХ ПРОСТРАНСТВ

масштаб 1:25 000

РАСКЛАДКА ЛИСТОВ ДЛЯ МАСШТАБА 1:25 000

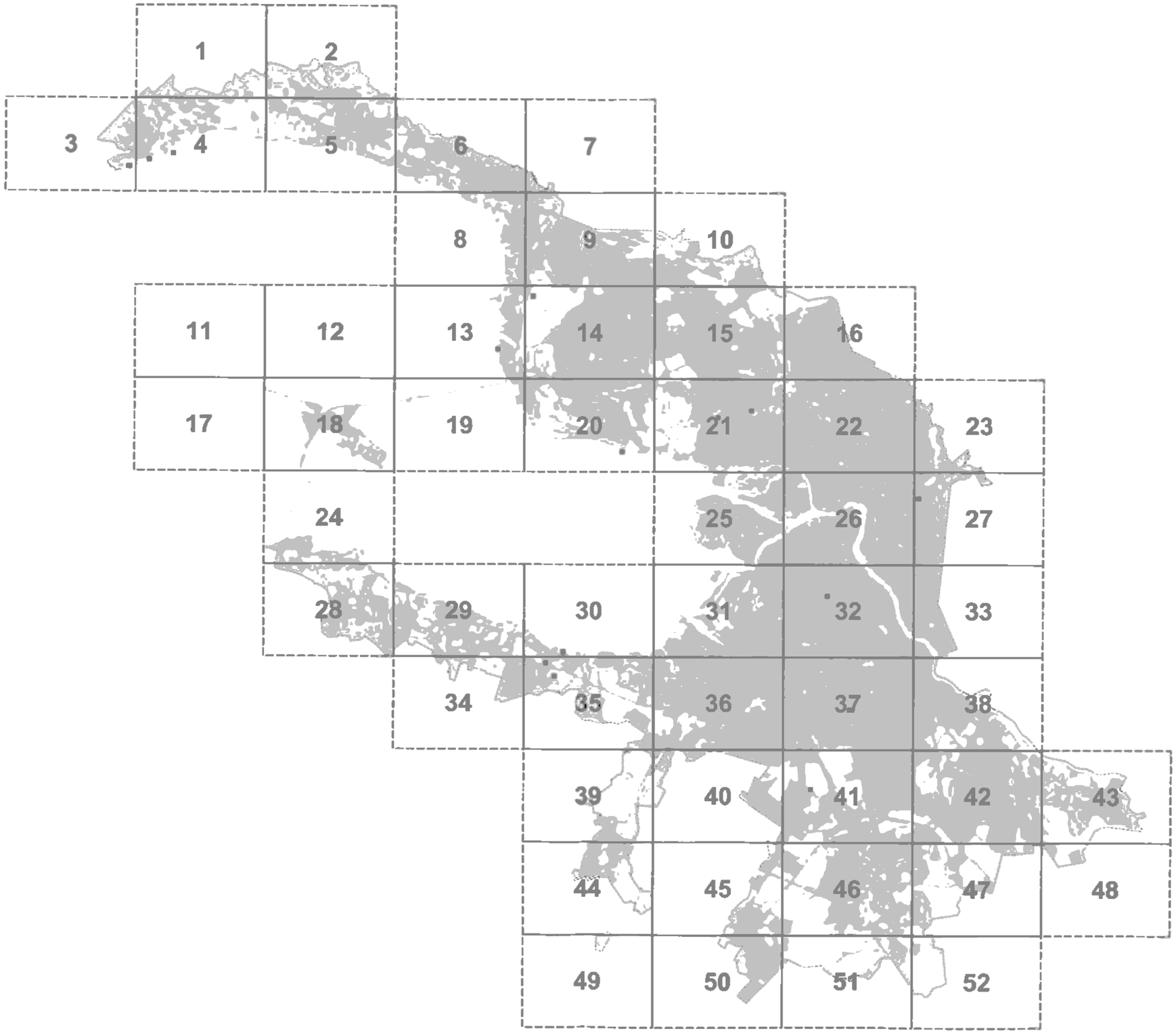

УСЛОВНЫЕ ОБОЗНАЧЕНИЯ

АДМИНИСТРАТИВНЫЕ ГРАНИЦЫ

граница между Санкт-Петербургом и Ленинградской областью как субъектами Российской Федерации

ОБЩЕСТВЕННЫЕ ПРОСТРАНСТВА

РЕГИОНАЛЬНОГО ЗНАЧЕНИЯ:

планируемые к размещению

тематический парк

парк культуры и отдыха

благоустроенный пляж

Уточнение местоположения планируемых для размещения объектов регионального значения осуществляется на этапах реализации Генерального плана Санкт-Петербурга в предусмотренном статьей 26 Градостроительного кодекса Российской Федерации порядке.



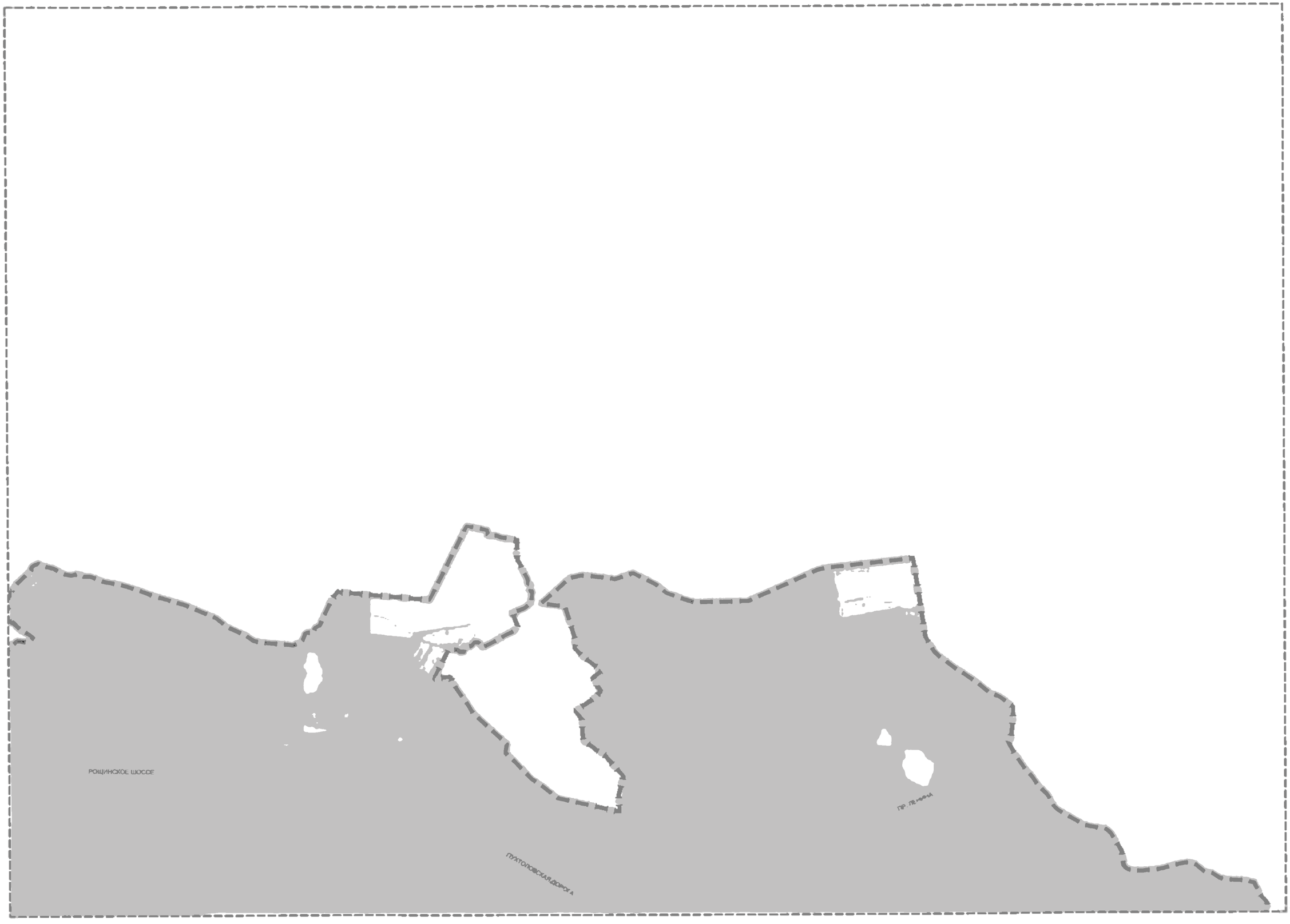
РОЩИНСКОЕ ШОССЕ
ПУХТОЛОВСКАЯ ДОРОГА
ПР. ЛЕНИНА

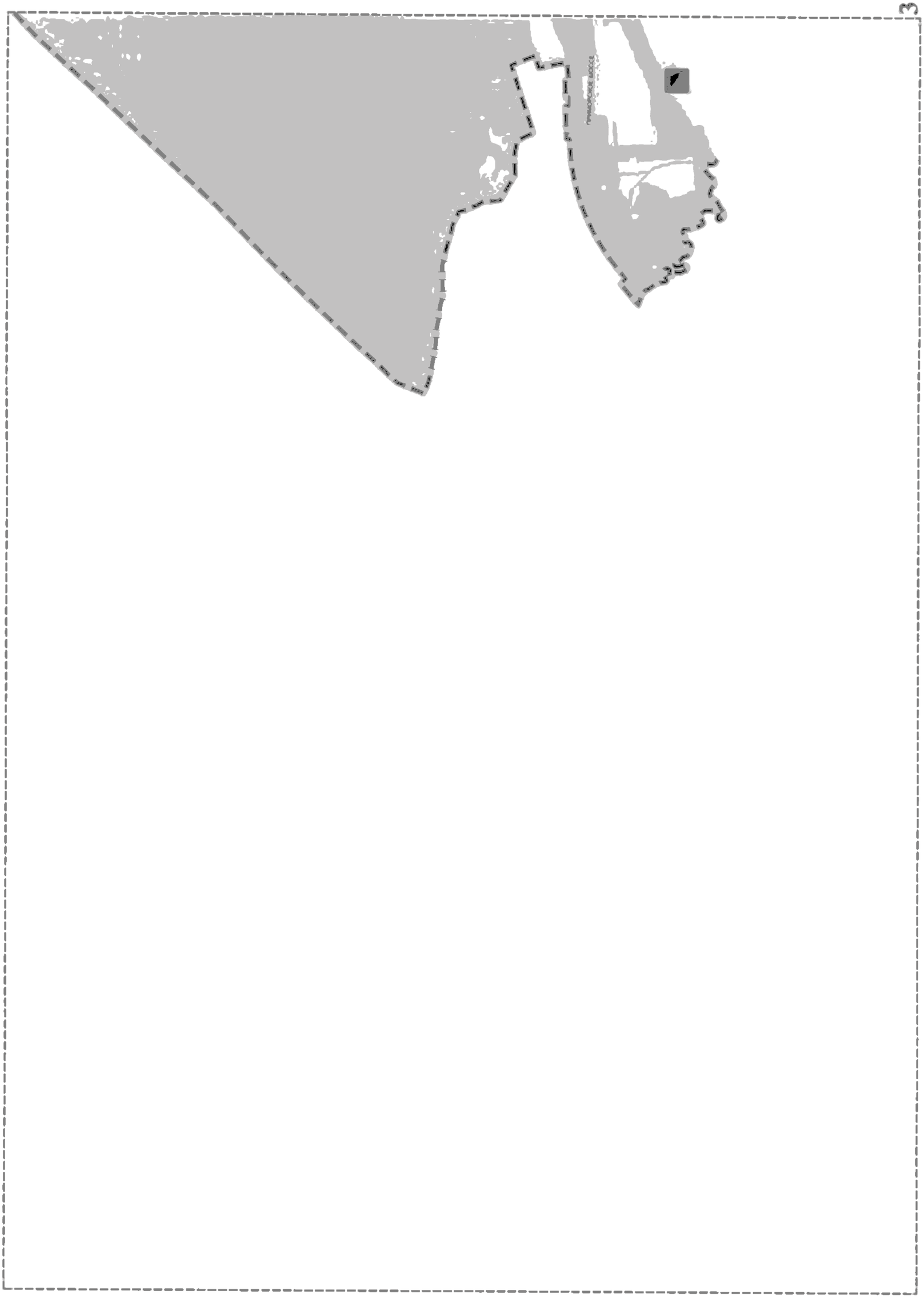




ул. Ленина
ул. Ленина
Приморское шоссе
Приморское шоссе


ЗЕЛЕНОГОРСКОЕ ШОССЕ
ПРИМОРСКОЕ ШОССЕ






Приморское шоссе
Зеленогорское шоссе
Центральная улица
Новое шоссе
Мелководное шоссе
Приморское шоссе
Приморское шоссе
оз. Сестрорецкий разлив

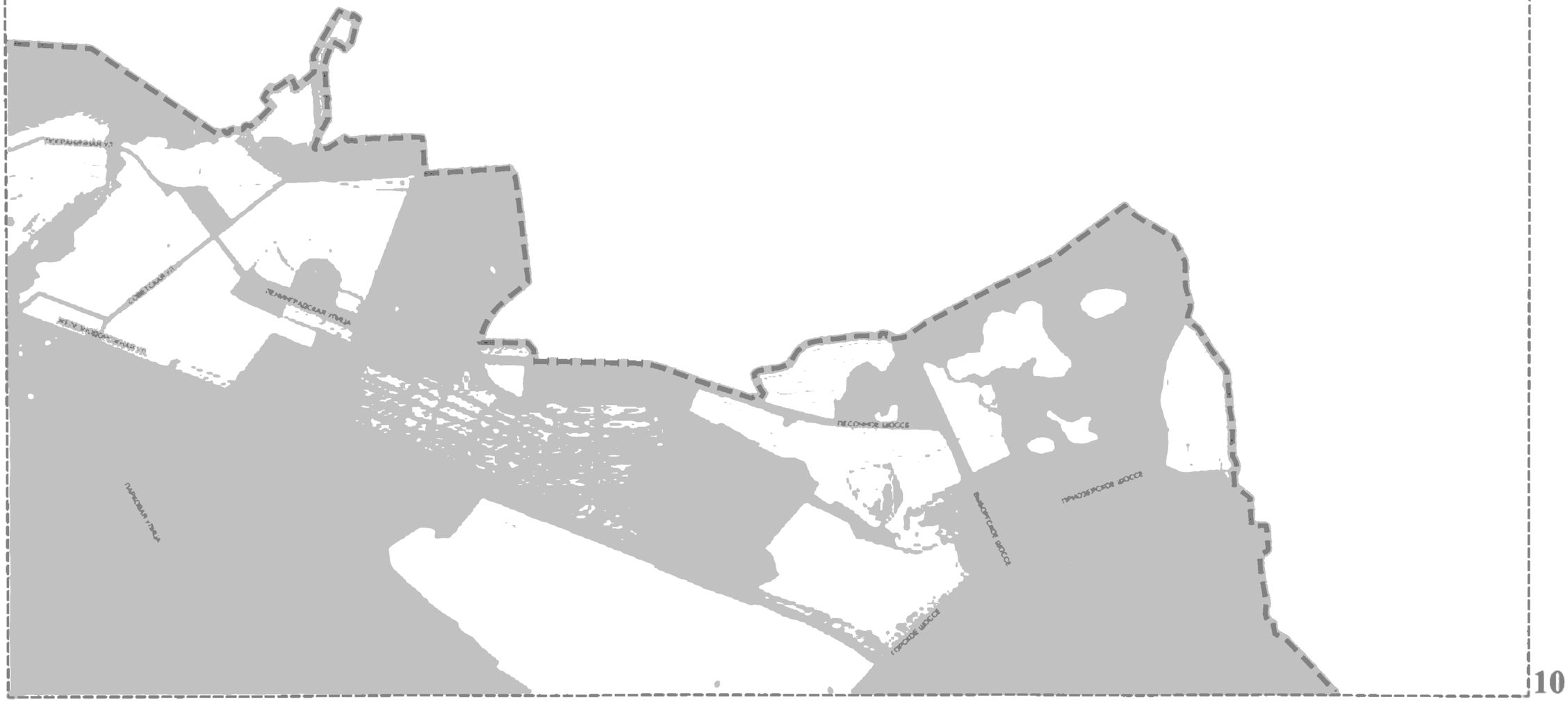
ПЕСОЧНОЕ ШОССЕ
ВЫБОРГСКОЕ ШОССЕ
ПРИОЗЕРСКОЕ ШОССЕ
ГОРСКОЕ ШОССЕ
ЛЕНИНГРАДСКАЯ УЛИЦА
ПАРКОВАЯ УЛИЦА


ФОРТ ТОТЛЕБЕН


оз. Сестрорецкий
разлив
ПЕТЛЯКОВСКОЕ ШОССЕ


Суздальское шоссе
Суздальское шоссе
Суздальское шоссе
Суздальское шоссе
Суздальское шоссе
Суздальское шоссе
Комсомольская ул.
Парашютная ул.
ул. Академика Харитона
оз. Нижнее Большое Суздальское


ул. Средняя
ул. Суздальская
ул. Суздальская
ул. Суздальская
пр. Просвещения
пр. Энтузиастов
ул. Есенина
пр. Художников
пр. Луначарского
ул. Руставели
ул. Есенина
пр. Просвещения
Светлановский пр.
Гражданский пр.
Выборгское шоссе


2-Й СЕВЕРНЫЙ ФОРТ
1-Й СЕВЕРНЫЙ ФОРТ
ФОРТ КОНСТАНТИН
ФОРТ АЛЕКСАНДР I
ФОРТ ПЕТР I
ФОРТ КРОНШЛОТ
СОВЕТСКАЯ УЛ.

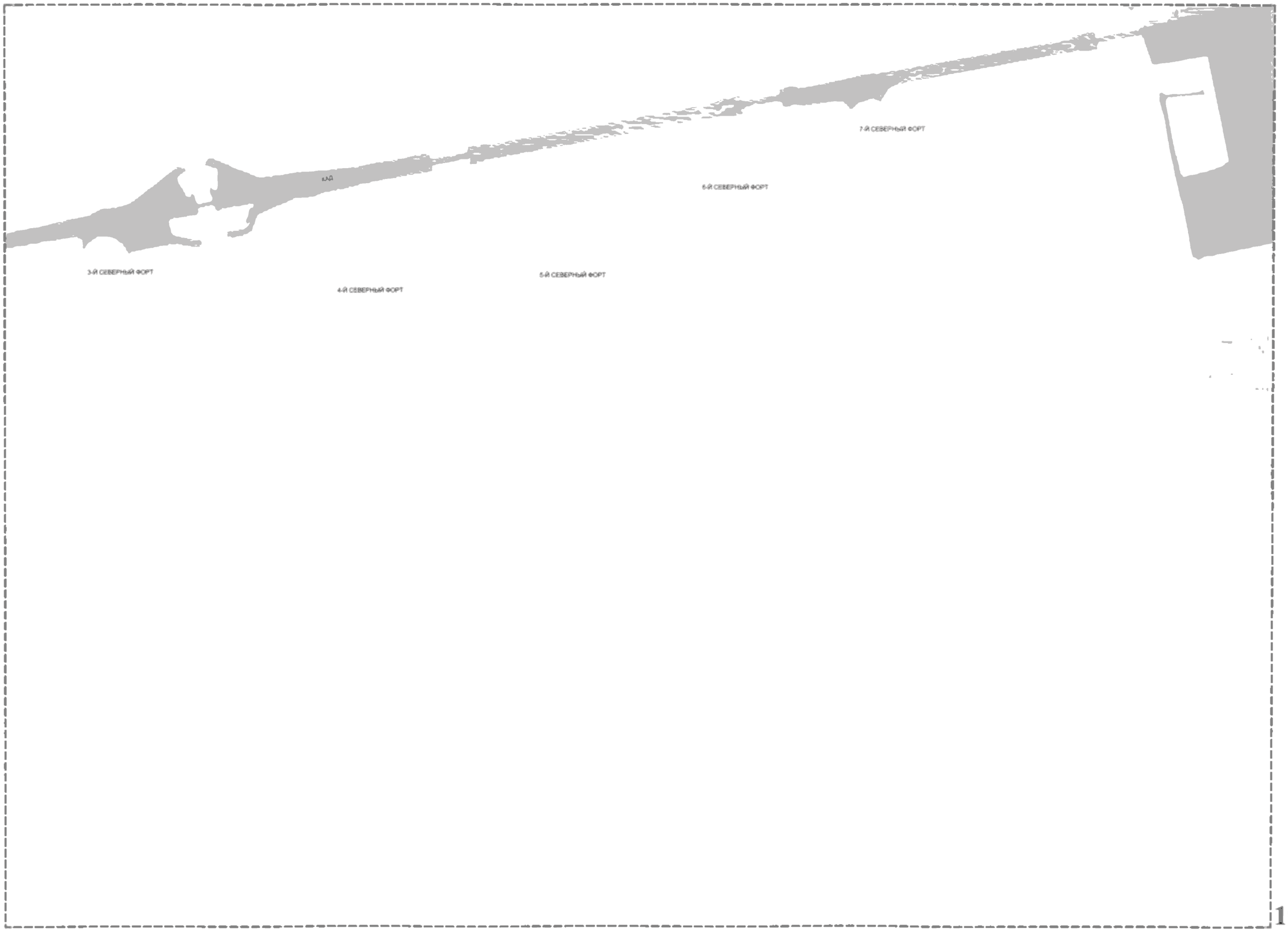
3-Й СЕВЕРНЫЙ ФОРТ
4-Й СЕВЕРНЫЙ ФОРТ
5-Й СЕВЕРНЫЙ ФОРТ
6-Й СЕВЕРНЫЙ ФОРТ
7-Й СЕВЕРНЫЙ ФОРТ
КАД


ПРИМОРСКОЕ ШОССЕ
ПРИМОРСКОЕ ШОССЕ
ПРИМОРСКОЕ ШОССЕ

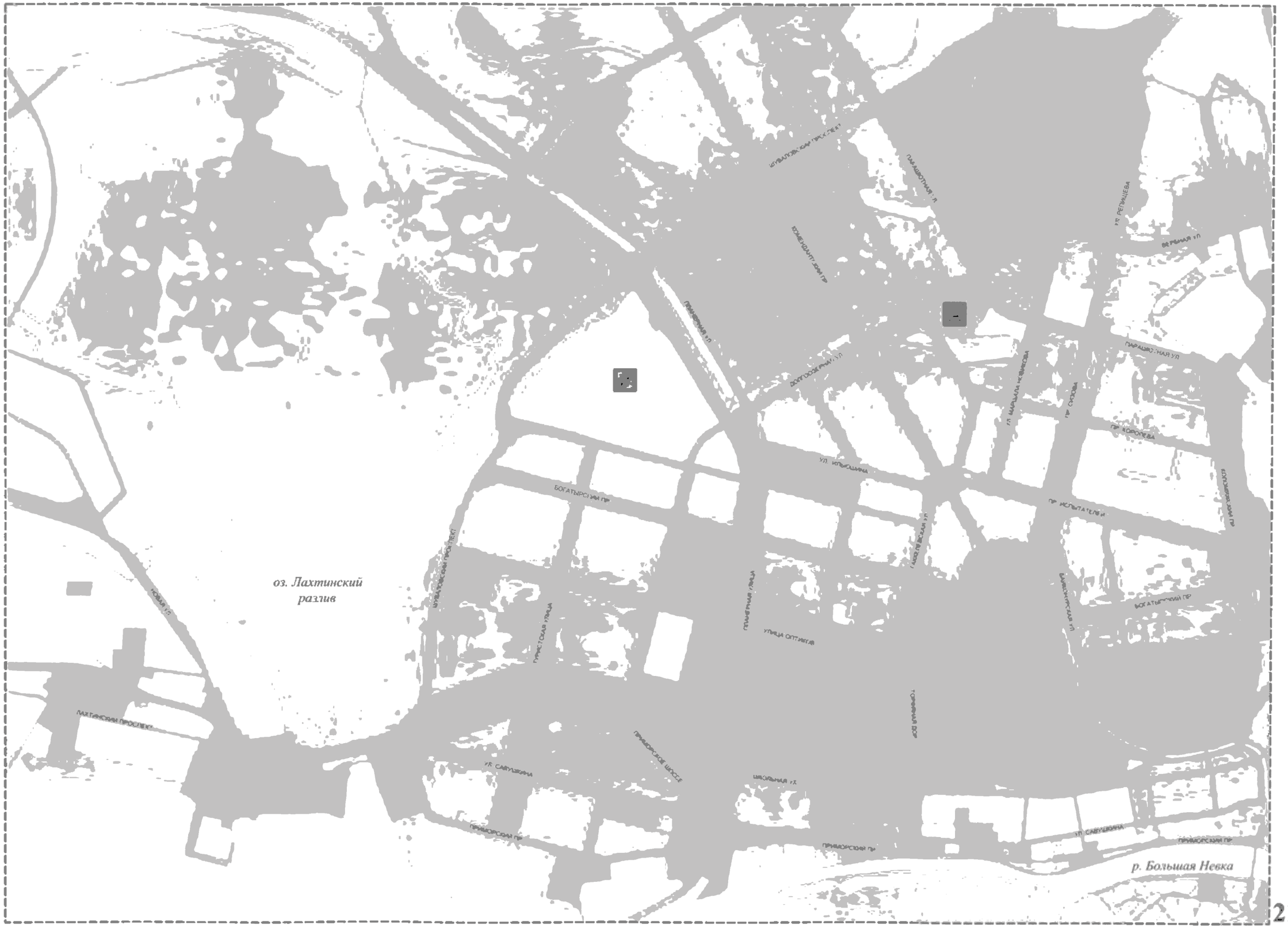
оз. Лахтинский разлив
р. Большая Невка
ул. Савушкина
Приморская ул.
Богатырский пр.
Лахтинский проспект
Приморское шоссе
Школьная ул.
Планерная ул.
Планерная улица
Туристская улица
Комендантский проспект
Долгоозерная ул.
ул. Маршала Новикова
пр. Ветеранов
пр. Испытателей
пр. Королева
Парашютная ул.
Коломяжский пр.
Новая ул.
Торфяная дор.
Ушаковская ул.
Ушаковский проспект
Школьная ул.
Планерная улица
улица Оптиков
Туристская улица
Комендантский проспект
Долгоозерная ул.
ул. Маршала Новикова
пр. Ветеранов
пр. Испытателей
пр. Королева
Парашютная ул.
Коломяжский пр.
Богатырский пр.
Приморская пр.
Приморская пр.
ул. Савушкина
Приморская пр.
Школьная ул.
Торфяная дор.
Ушаковская ул.
Ушаковский проспект
Лахтинский проспект
Новая ул.
Приморское шоссе
ул. Савушкина
Приморская пр.
Приморская пр.
Богатырский пр.
Богатырский пр.
ул. Оптиков
Планерная улица
Туристская улица
Долгоозерная ул.
ул. Маршала Новикова
пр. Испытателей
пр. Ветеранов
пр. Королева
Парашютная ул.
Коломяжский пр.


оз. Верхнее
Северный пр
Полюстровский пр
пр Просвещения
Светлановский пр
пр Луначарского
Мурманская дорога
Выборгское шоссе
пр Тореза
пр Энергетиков
ул Ушинского
Гражданский пр
пр Науки
ул Кантемировская
ул Ивана Лихарева
ул Коллонтай
Светлановский пр
Политехническая улица
пр Испытателей
2-й Муринский пр
Пискарёвский пр
Северный пр
Ланское шоссе
ул Савушкина
Новороссийская ул
пр Непокорённых
Рыбацкая дорога
Гаврилова ул
1-й Верхний пер
Малоостровская ул
Кантемировская ул.
пр Маршала Блюхера
Лабораторный пр
Бестужевская ул
Екатерининский пр
Ушаковская наб.
р. Большая Невка


Охта




р. Средняя Невка
СЕВЕРНАЯ ДОРОЖКА
ЮЖНАЯ ДОРОЖКА
ОРЕСТОВСКИЙ ПР
ПЕСОЧНАЯ НАБ
ГЕЗАШОВСКИЙ ПР
р. Малая Невка
БОЛЬШАЯ ЗЕЛЕНИНА УЛ
ЧЕТРОВСКИЙ ПР
ЯДНИКОВСКАЯ НАБ
р. Малая Нева
УЛИЦА ЛЕСНОЙ
БОЛЬШАЯ НЕВСКАЯ ПР
ЧАС МАКАРОВА
УЛИЦА ВЛАДИМИРА ИЛЬИЧА
МАЛЫЙ ПР В.О.
СРЕДНИЙ ПР В.О.
БОЛЬШОЙ ПР В.О.
АНГЛИЙСКАЯ НАБ
КОЛЛЕЖСКАЯ ЛИНИЯ
р. Большая Нева
НАБ ЛЕЙТЕНАНТА ШМИДТА
САВОЙНА УЛ


р. Большая Невка
р. Нева
Выборгская наб.
Кронверкская наб.
Троицкий мост
Дворцовый мост
Литейный мост
Благовещенский мост
Биржевой мост
Дворцовая наб.
Арсенальная наб.
Свердловская наб.
Восточная наб.
Петровская наб.
Адмиралтейская наб.
Английская наб.
Дворцовый пр.
Зимний пер.
Певческий пер.
Гороховая ул.
Садовая ул.
Конюшенная пл.
Исаакиевская пл.
Малая Морская ул.
Большая Морская ул.
Гагаринский пер.
Вознесенский пр.
Вознесенский мост
Исаакиевский мост
Дворцовый мост
Литейный мост
Благовещенский мост
Биржевой мост
Троицкий мост
Кронверкская наб.
Выборгская наб.


Рябовская ул.
Рябовское шоссе
Ивановская ул.
Ладожская ул.
ул. Дыбенко
Ирининский проспект
пр. Дыбенко
ул. Коллонтай
пр. Энтузиастов
пр. Косыгина
Индустриальный пр.
пр. Наставников
Хасанская ул.
ул. Крыленко
Российский пр.
ул. Коллонтай
пр. Солидарности


ПРОСПЕКТ
УЛ ГОЛОДА
УЛ ГЕРОЕВ
УЛ ЛЕНИНГРАДСКАЯ

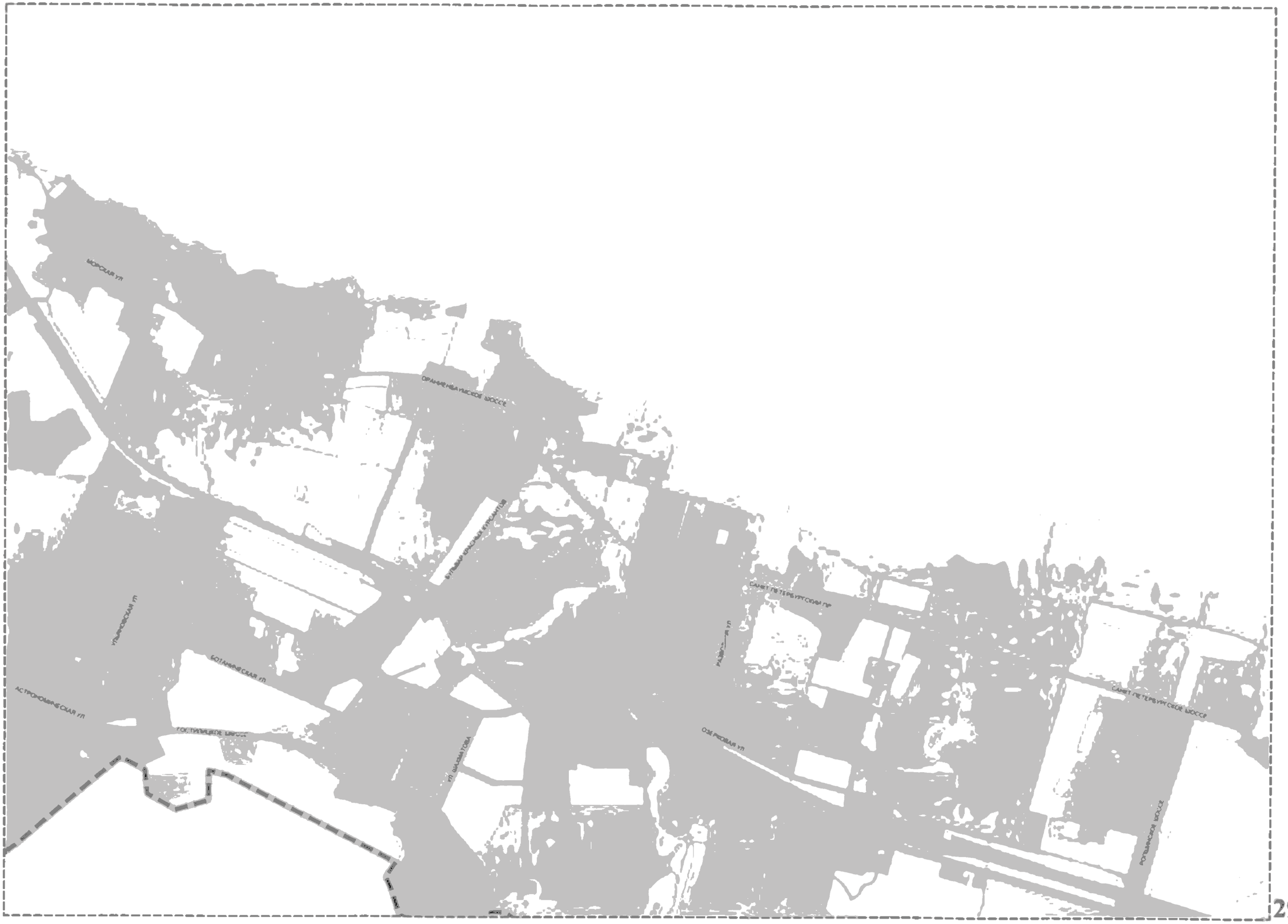

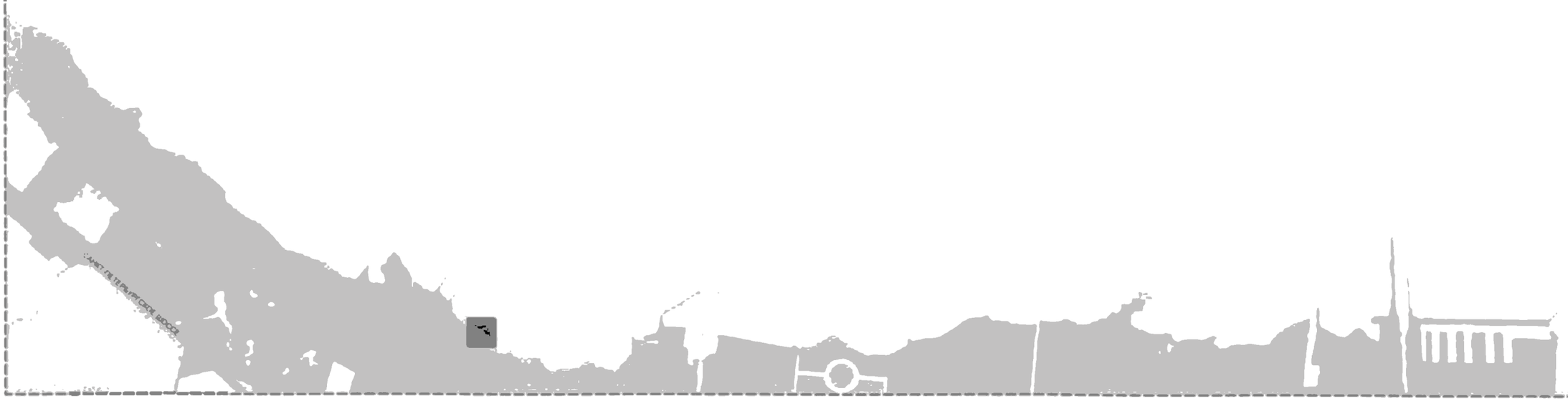


ДВИНСКАЯ УЛ
ДОРОЖНАЯ УЛ
ЛЕНИНГРАДСКАЯ УЛ
СВЕРДЛОВСКАЯ УЛ
МАТРОСОВА ВОЛОК МОСКВ
ПР ОЗЕРНЫЙ
УЛ МАРШАЛА ГОВОРОВА
УЛ ТРЕФОЛЕВА
УЛ НОВОСТРОЕК
УЛ ЗАЙЦЕВА
КРАСНОПУТИЛОВСКАЯ УЛ
ПОРТОВАЯ УЛ
ПР МАРШАЛА КУТОВА
УЛ МАРШАЛА КАЗАКОВА
ПР ФАРФОРОВЫЙ ПР

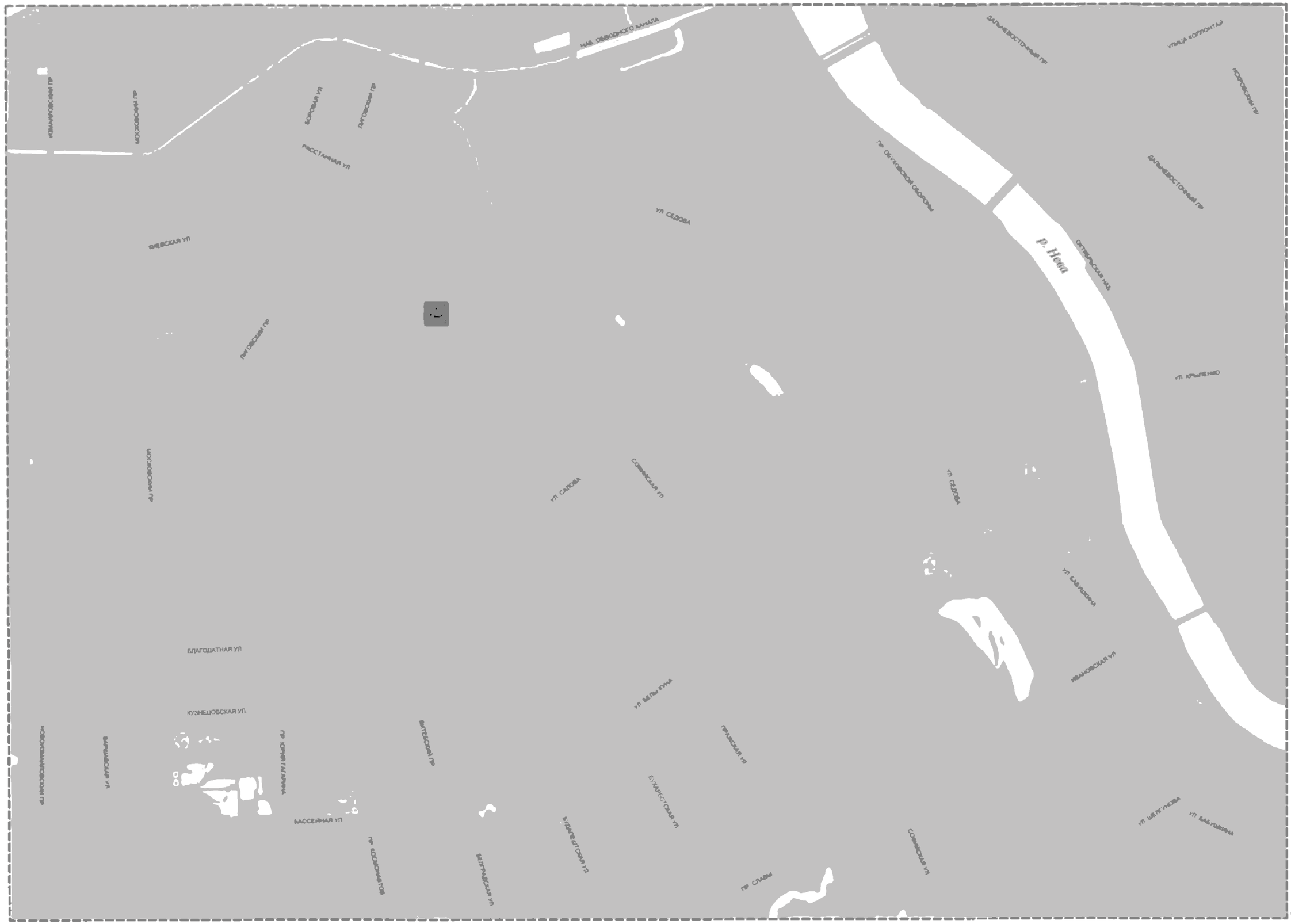
НАБ. ОБВОДНОГО КАНАЛА
ДАЛЬНЕВОСТОЧНЫЙ ПР
УЛИЦА ФОРПОСТНАЯ
ИЗМАЙЛОВСКИЙ ПР
МОСКОВСКИЙ ПР
БОРОВАЯ УЛ
ЛИГОВСКИЙ ПР
РАССТАННАЯ УЛ
ПР ОБУХОВСКОЙ ОБОРОНЫ
ЯНВСКАЯ УЛ
УЛ СЕДОВА
р. Нева
ОСТАНКИНСКАЯ НАБ
ЛИГОВСКИЙ ПР
УЛ КРЫЛЕНКО
МОСКОВСКИЙ ПР
УЛ САЛОВА
СОЛНЕЧНАЯ УЛ
УЛ СЕДОВА
УЛ БАБУШКИНА
БЛАГОДАТНАЯ УЛ
ИВАНОВСКАЯ УЛ
КУЗНЕЦОВСКАЯ УЛ
УЛ БЕЛЫ КУНА
ВИТЕБСКИЙ ПР
ПРАЖСКАЯ УЛ
ВЛАДИМИРСКИЙ ПР
УЛ ВЛАДИМИРСКАЯ
МАССЕЙНАЯ УЛ
ПР ВОСКОВОЙТОВ
БУХАРЕСТСКАЯ УЛ
ВЛАДИМИРСКАЯ УЛ
ПР СЛАВЫ
СОЛНЕЧНАЯ УЛ
УЛ ШАЛЯПИНА
УЛ БАБУШКИНА

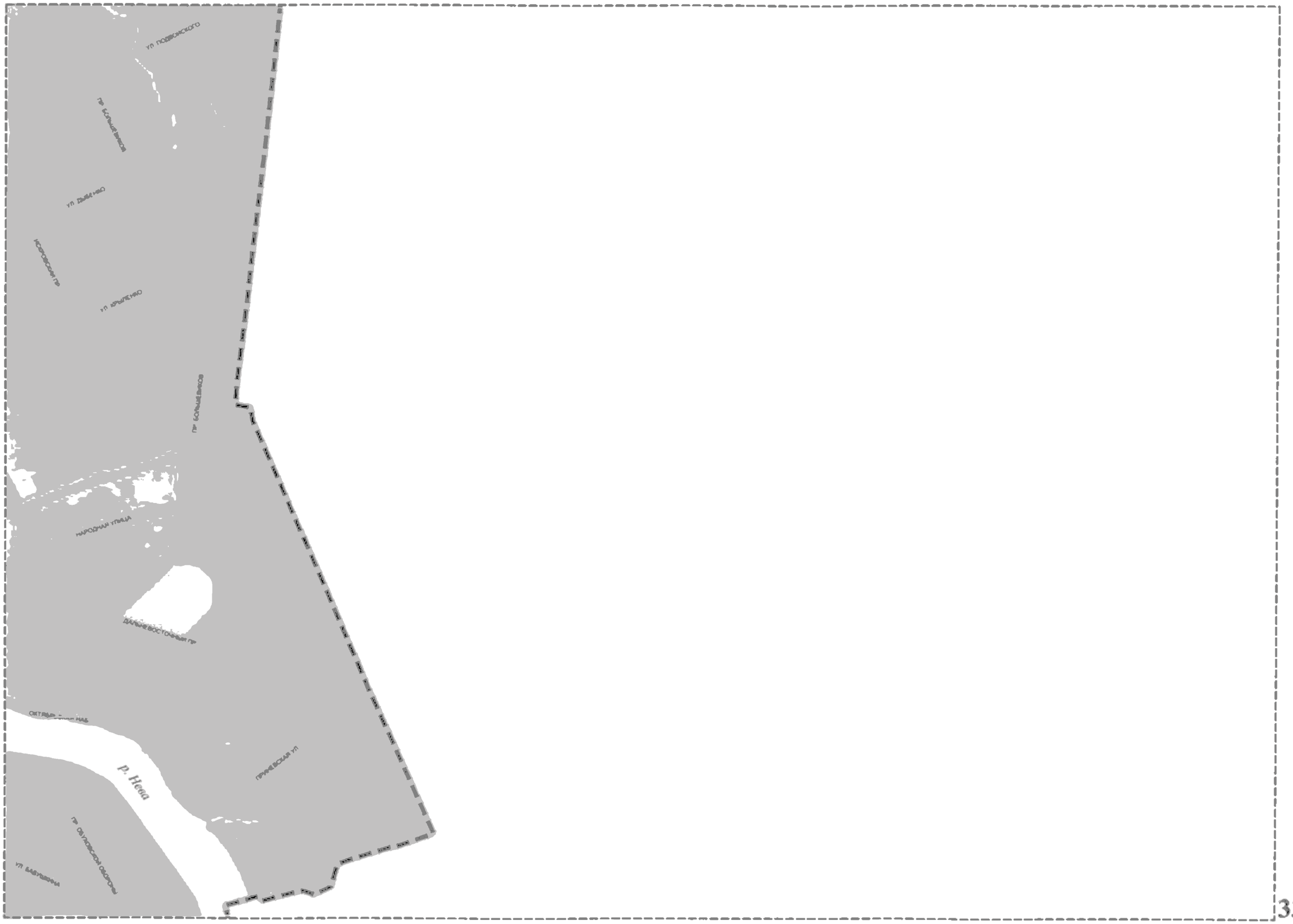
ул Подводного
пр Большевиков
ул Дыбенко
Искровский пр
ул Крыленко
пр Большевиков
Народная улица
Дальневосточный пр
Октябрьская наб
р. Нева
Пражская ул
пр Обуховской обороны
ул Бабушкина




САНКТ-ПЕТЕРБУРГСКОЕ ШОССЕ
ПЕТЕРГОФСКОЕ ШОССЕ
ВОЛКОВСКОЕ ШОССЕ
ПР. ВЕТЕРАНОВ
УЛ. СВЕРДЛОВА




ул. Ленсовета
ул. Пилавова
Альтаирский пер.
ул. Дмитрова
Болгарстроевская ул.
Франкопутяловская ул.
Московский пр.
ул. Орджоникидзе
ул. Галстяна
Витебский пр.
пр. Космонавтов
Будапештская ул.
Дунайский пр.
Сормовская улица
ул. Ленсовета
Московское шоссе
Пулковское шоссе
ул. Ярослава Гашека
Предпортовая ул.
Дунайский проспект
ул. Олеко Дундича
Балканская ул.
Пулковское шоссе
Московское шоссе
Ивановский проспект


Заповедная ул
пр Обуховской обороны
Рыбацкий пр
Шлиссельбургский пр
Карбышевская ул
Советский пр
Ивановский пр
Софийская улица
Ивановский ул
р. Нева
Петрославянского шоссе

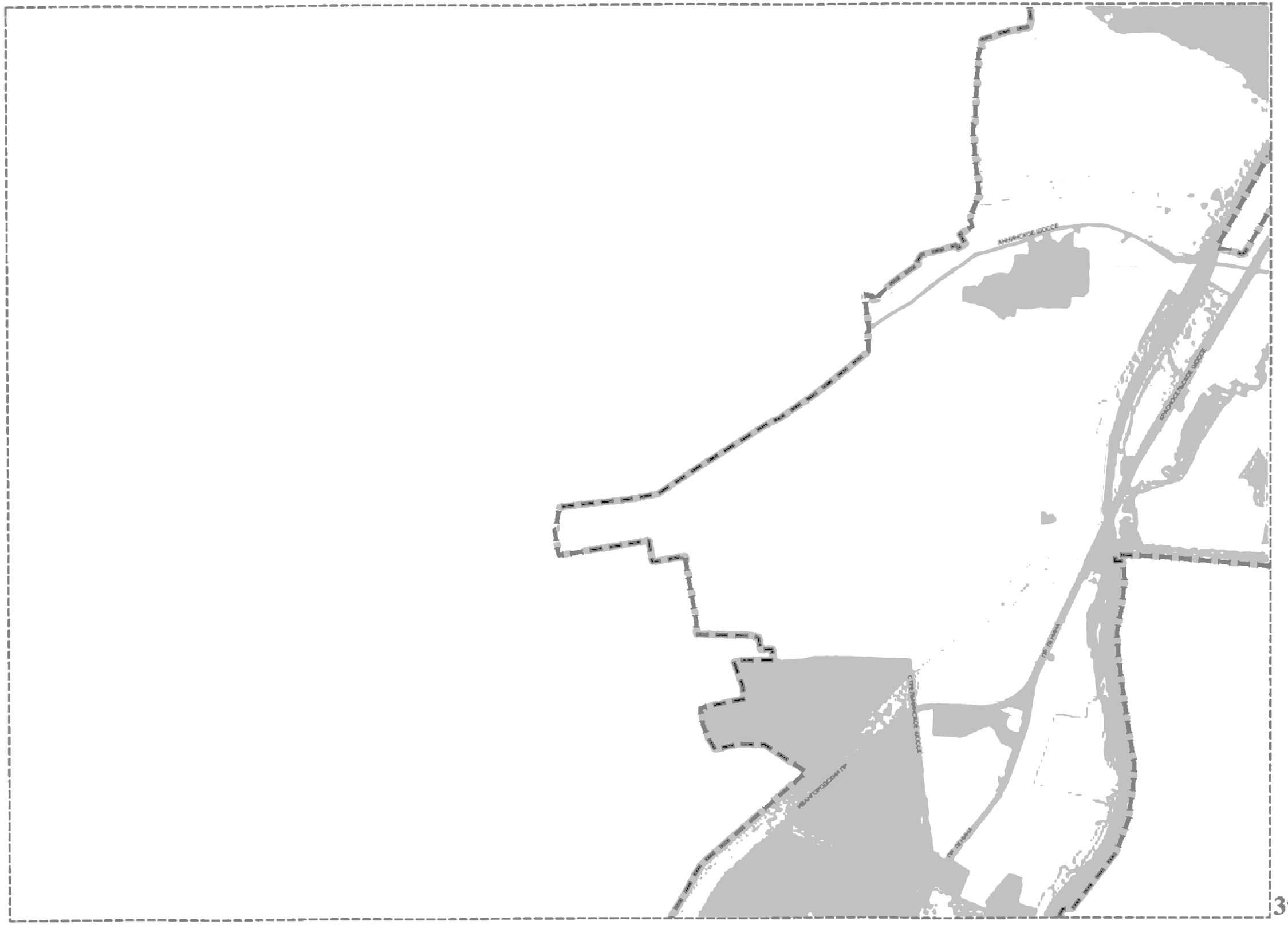
AMARACOE SOCCER
GRACOCE RACE WORK
CITY PARK SOCCER
NEW CITY PARK
NEW CITY PARK

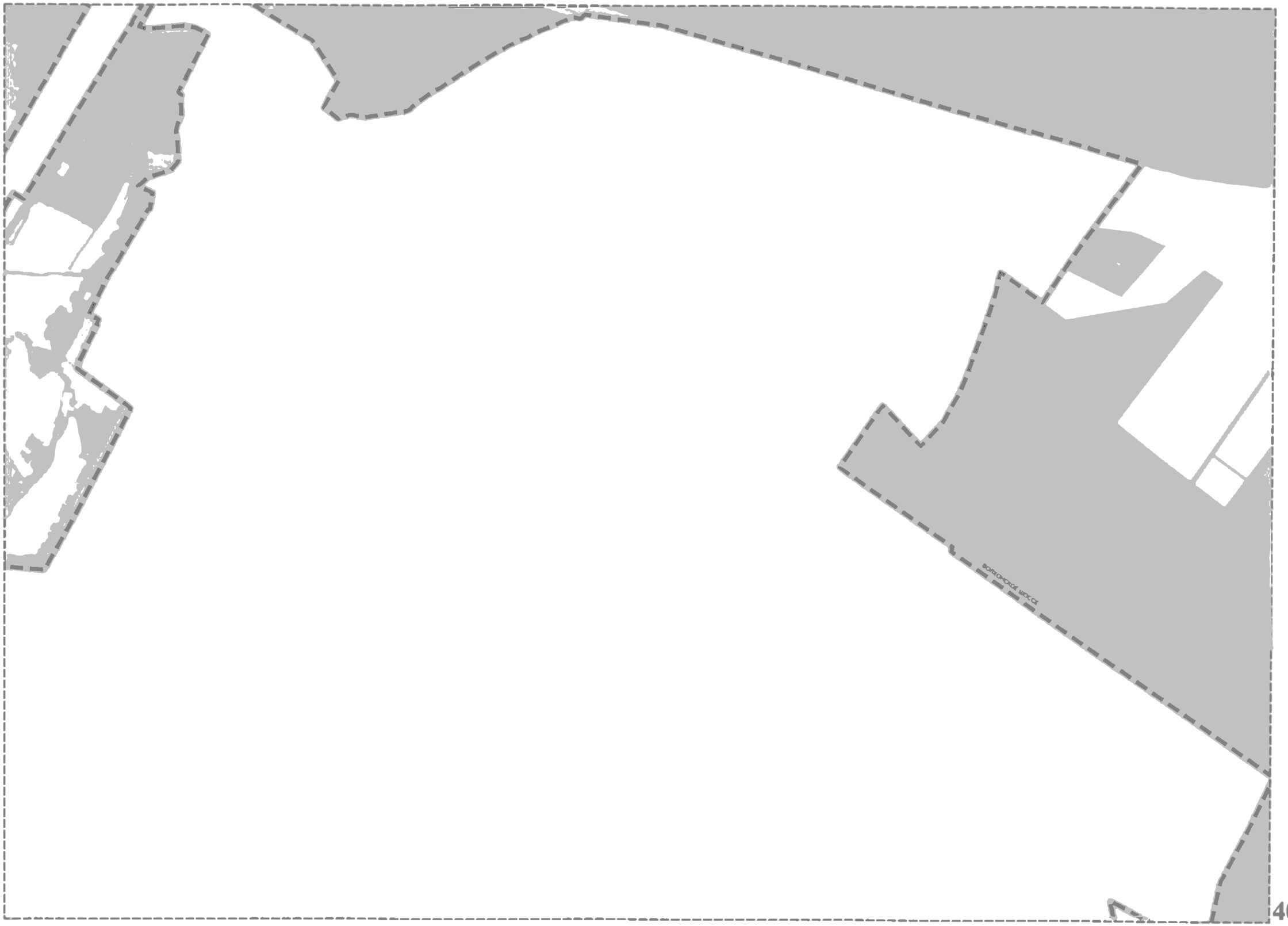


ПУТИЛОВСКОЙ ШОССЕ
ПЕТЕРБУРГСКОЕ ШОССЕ
ВОЛКОНСКОЙ ШОССЕ


ул Ленина
ул Ленина
ул Ленина

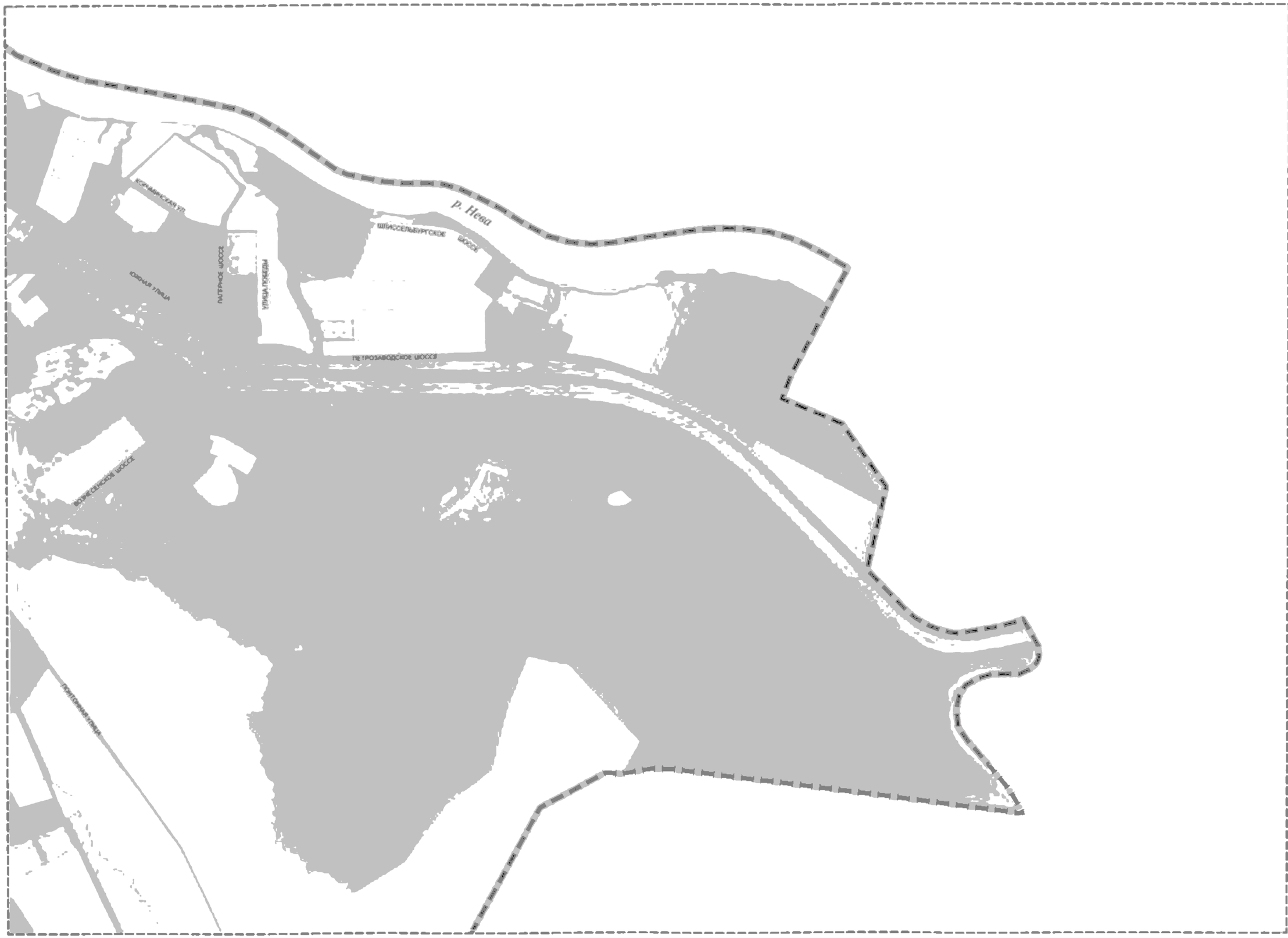
р. Нева
ШЛИССЕЛЬБУРГСКОЕ ШОССЕ
ПЕТРОЗАВОДСКОЕ ШОССЕ
ЮЖНАЯ УЛИЦА
ПОЛЕВАЯ УЛИЦА
ПОЛЕВОЕ ШОССЕ
ВОЛЬНАЯ УЛ.
ЛУГОВАЯ УЛИЦА







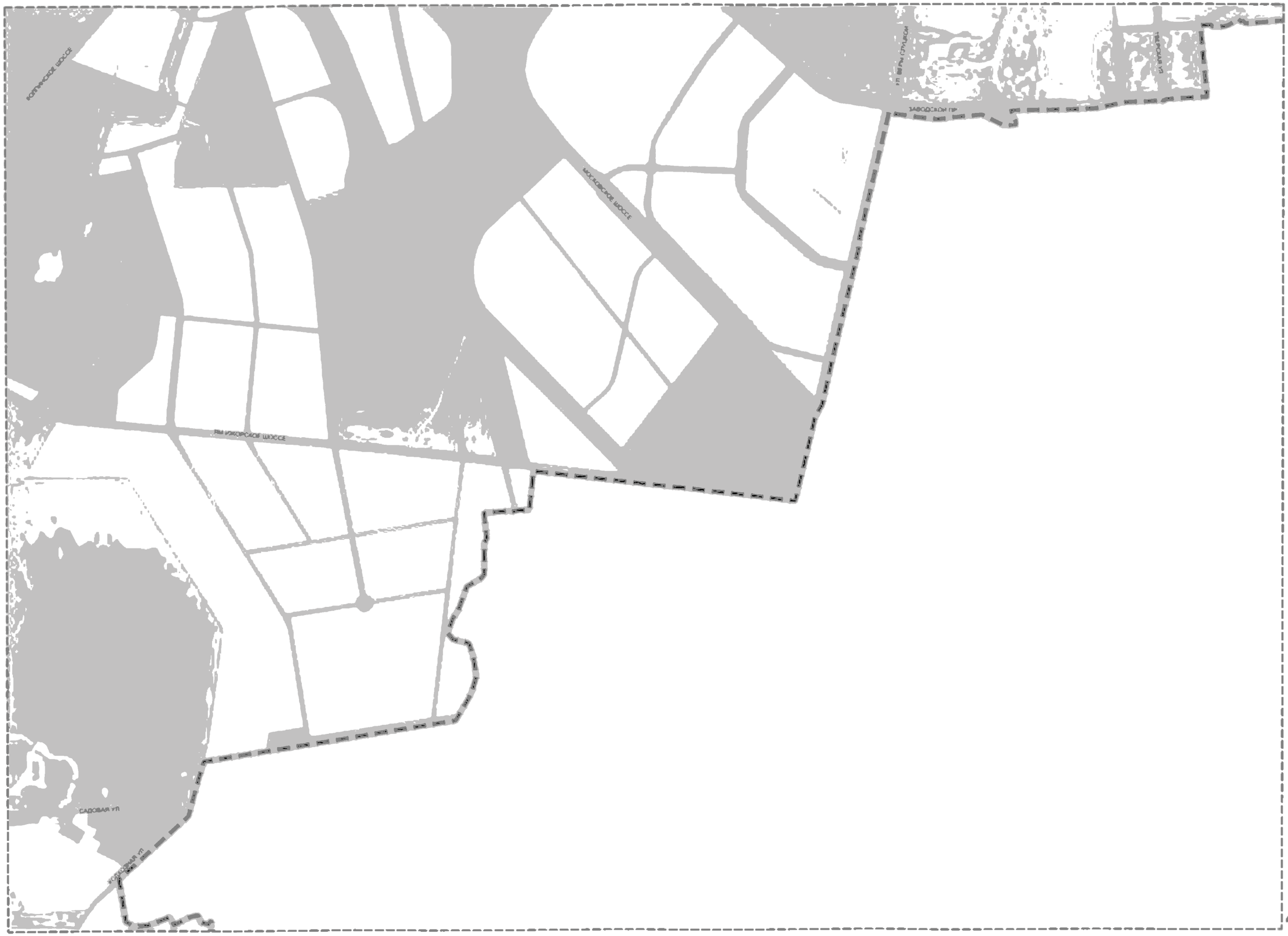
КОЛЛЕКТОРНОЕ ШОССЕ
МОСКОВСКОЕ ШОССЕ
ЗАВОДСКОЙ ПР
ЗАВОДСКОЙ ПР
ул. ВЕРХНЯЯ ГОРЯЧЕВКА
ул. ВЕРХНЯЯ ГОРЯЧЕВКА
РЯЗАНСКОЕ ШОССЕ
САПОВАЯ УЛ
ХОЛОДНАЯ УЛ

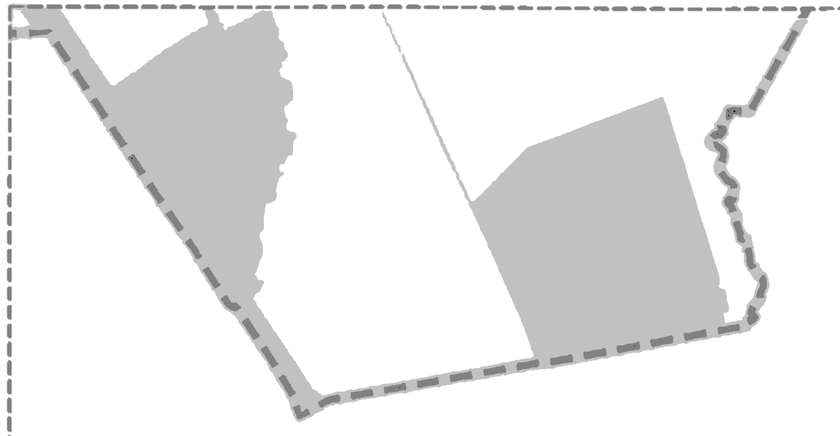

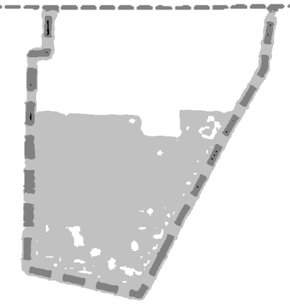

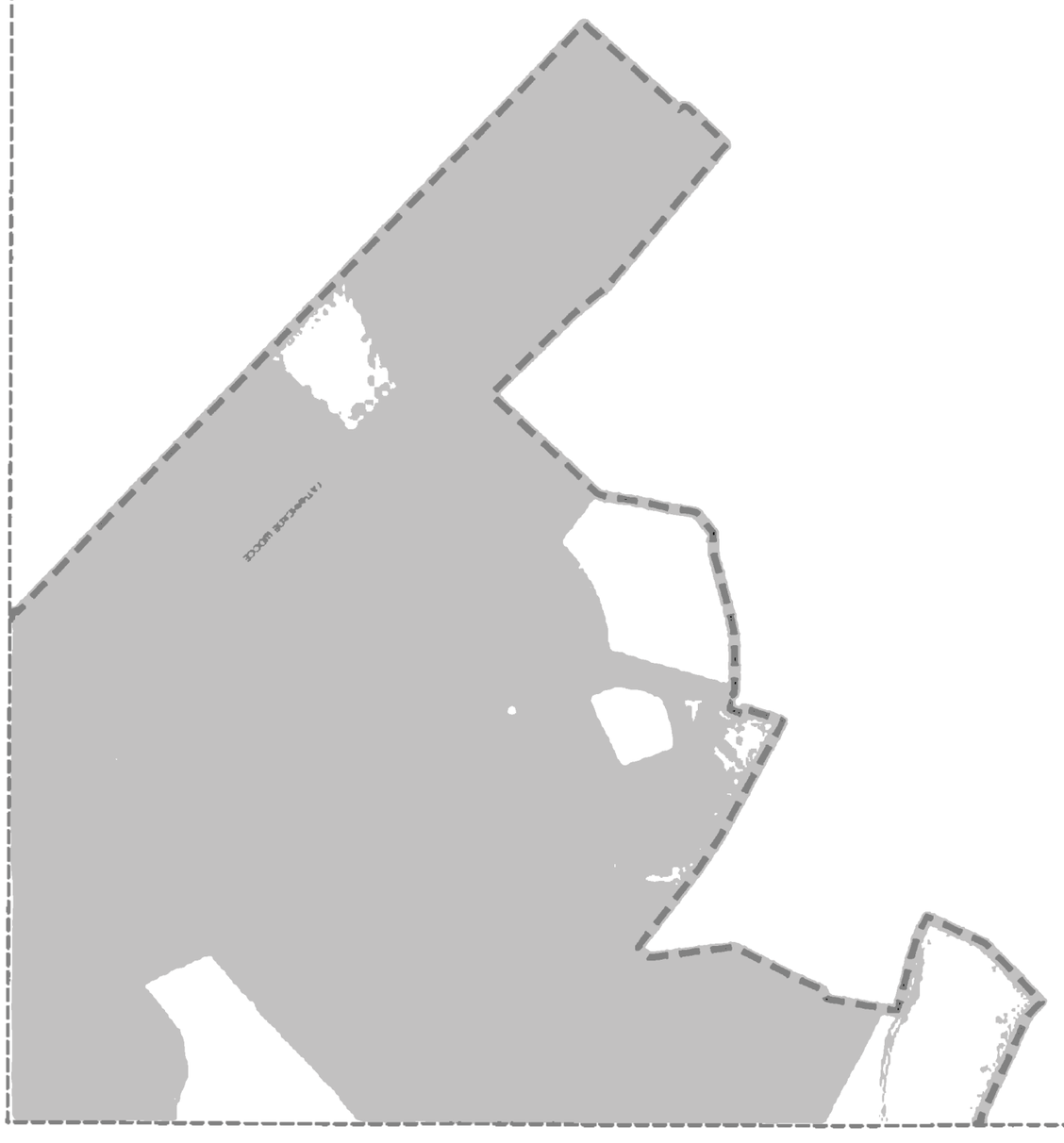
ATTACHED HOUSE



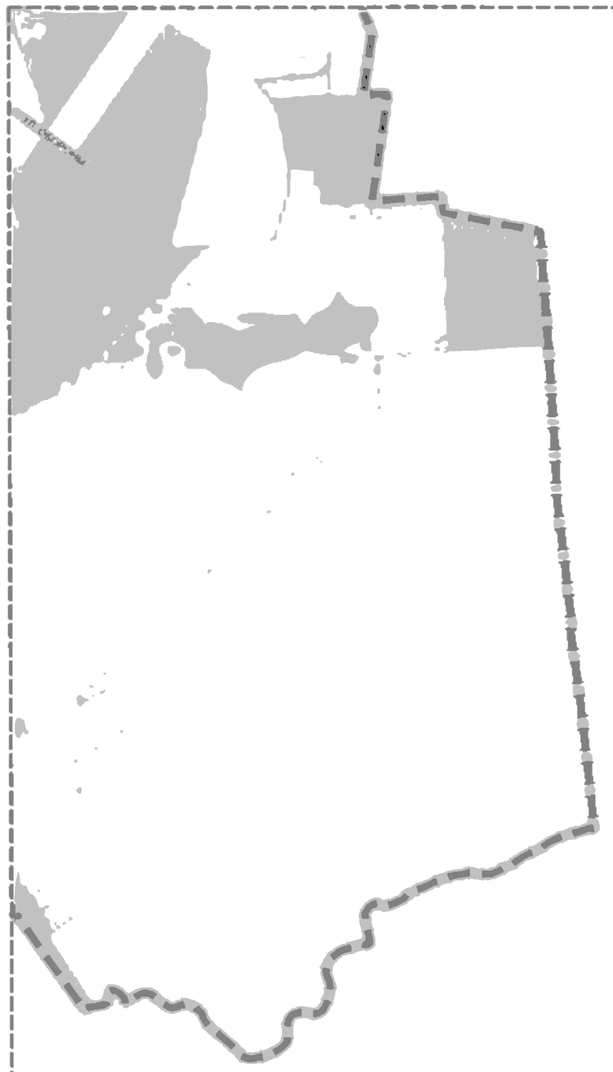

52".

Приложение 7
к Закону Санкт-Петербурга
"О внесении изменений в Закон Санкт-Петербурга
"О Генеральном плане Санкт-Петербурга"
от 21 декабря 2023 года
№ 785- 169

"Приложение 7
к Закону Санкт-Петербурга
"О Генеральном плане Санкт-Петербурга"
от 21 декабря 2005 года
№ 728-99

КАРТА ПЛАНИРУЕМЫХ ДЛЯ РАЗМЕЩЕНИЯ ОБЪЕКТОВ РЕГИОНАЛЬНОГО ЗНАЧЕНИЯ В ОБЛАСТИ ТОРГОВЛИ, СОЦИАЛЬНОГО ОБСЛУЖИВАНИЯ

масштаб 1:25 000

РАСКЛАДКА ЛИСТОВ ДЛЯ МАСШТАБА 1:25 000

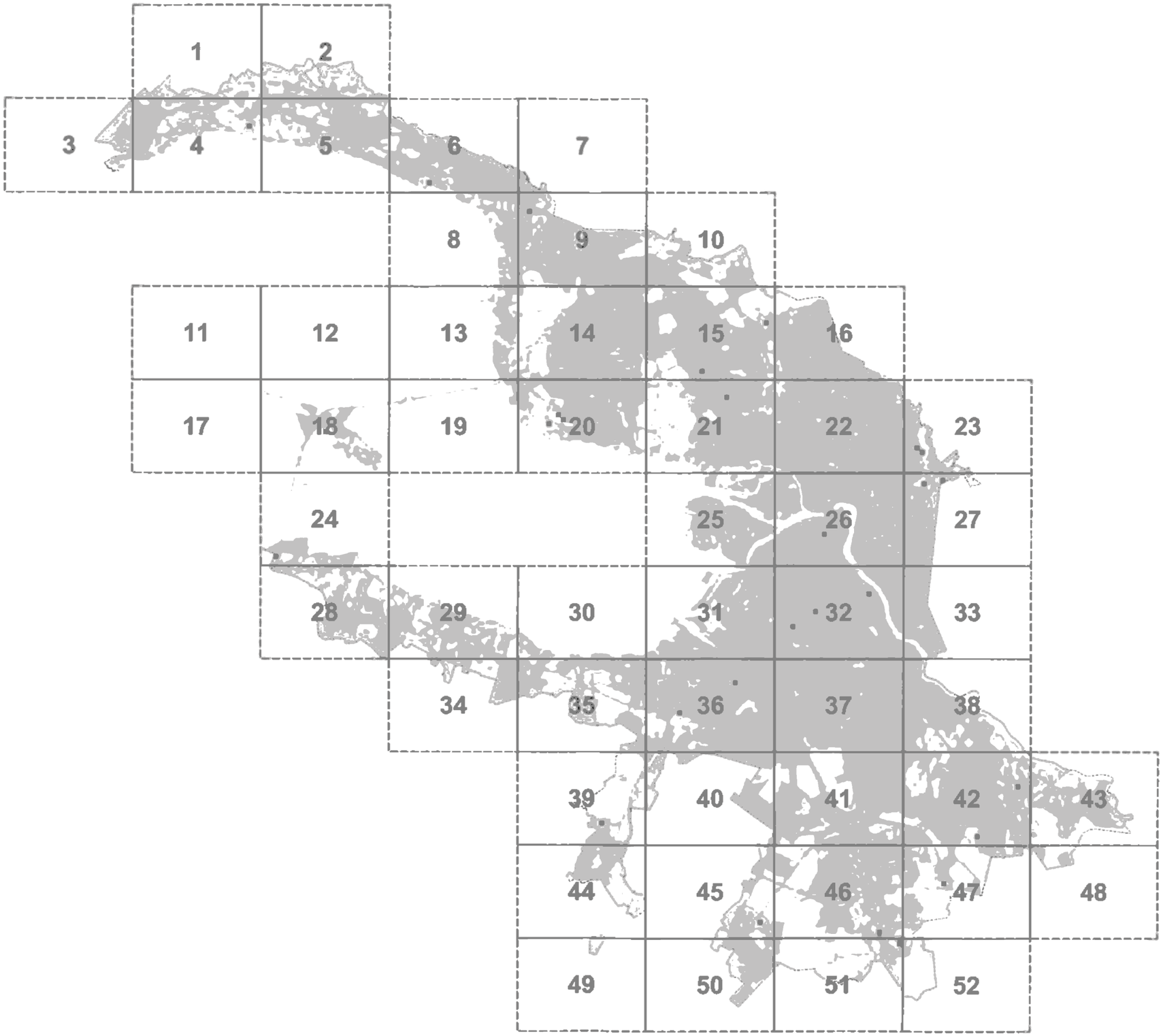

УСЛОВНЫЕ ОБОЗНАЧЕНИЯ

АДМИНИСТРАТИВНЫЕ ГРАНИЦЫ

граница между Санкт-Петербургом и Ленинградской областью как субъектами Российской Федерации

ОБЪЕКТЫ ТОРГОВЛИ, СОЦИАЛЬНОГО ОБСЛУЖИВАНИЯ

РЕГИОНАЛЬНОГО ЗНАЧЕНИЯ:

планируемыи к размещению

рынок сельскохозяиственной продукции

объекты организаций, осуществляющих стационарное социальное обслуживание детского населения (дома-интернаты для детей с отклонениями в умственном развитии);
объекты организаций, осуществляющих стационарное социальное обслуживание взрослого населения (дома-интернаты для престарелых и инвалидов)

Уточнение местоположения планируемых для размещения объектов регионального значения осуществляется на этапах реализации Генерального плана Санкт-Петербурга в предусмотренном статьей 26 Градостроительного кодекса Российской Федерации порядке.




2

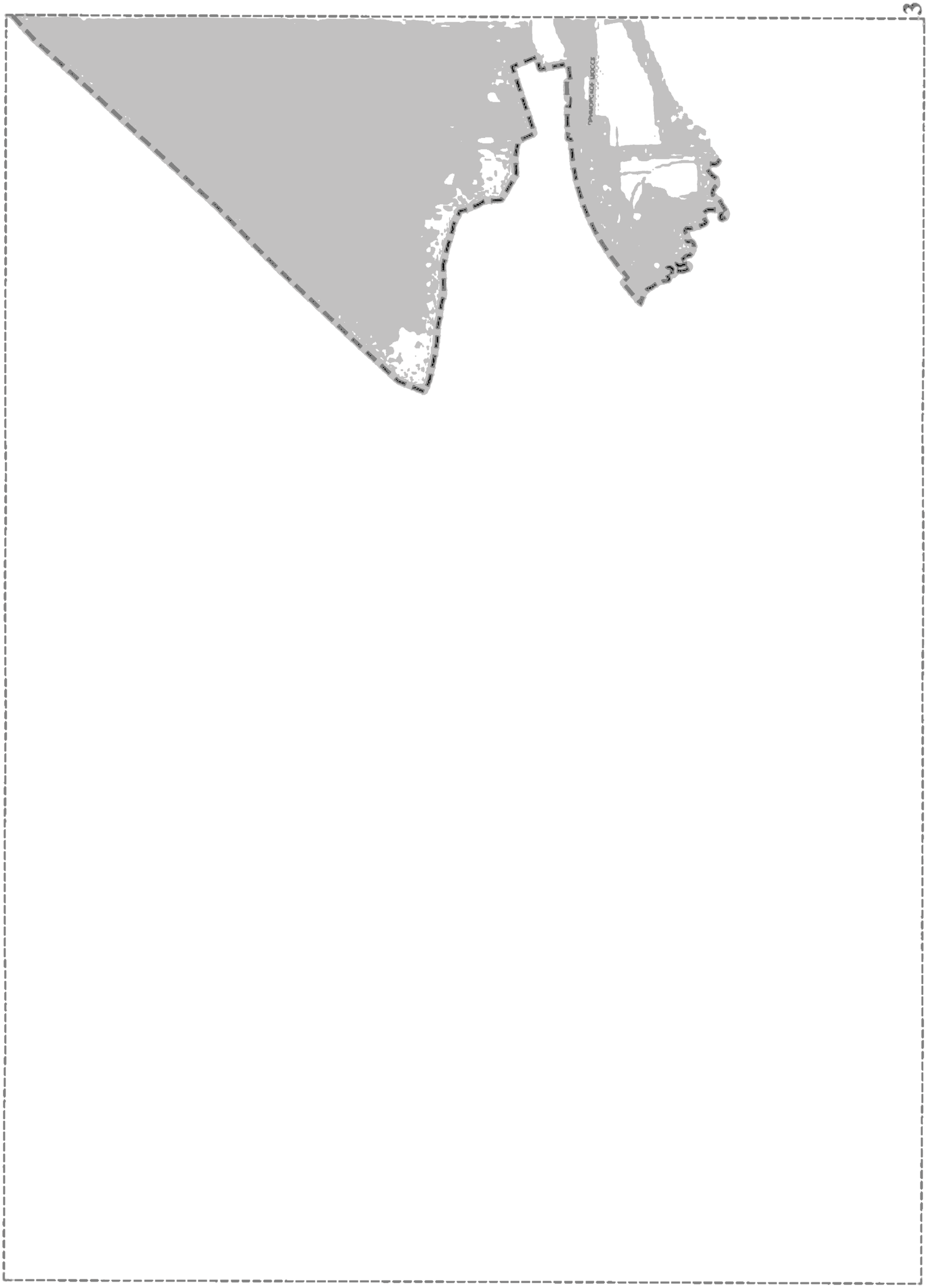






BLACK CHECK ROCK
BLACK CHECK ROCK

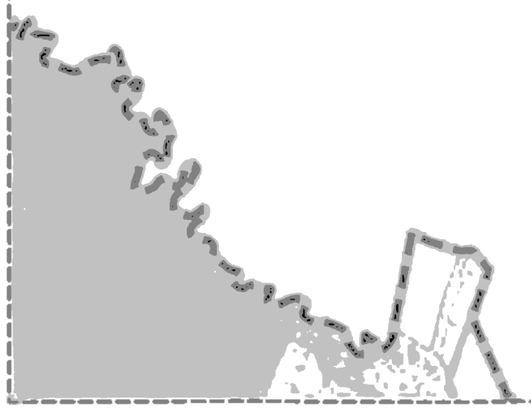

8




Приморское шоссе
Сестрорецк
Приморское шоссе
Приморское шоссе
Приморское шоссе


ПОГРАНИЧНАЯ УЛ
СОВЕТСКАЯ УЛ
ЛЕНИНГРАДСКАЯ УЛИЦА
ПАРКОВАЯ УЛИЦА
ПРИОЗЕРСКОЕ ШОССЕ
ВЫБОРГСКОЕ ШОССЕ
ГОРСКОЕ ШОССЕ

ФОРТ ОБРУЧЕВ

ФОРТ ТОТЛЕБЕН

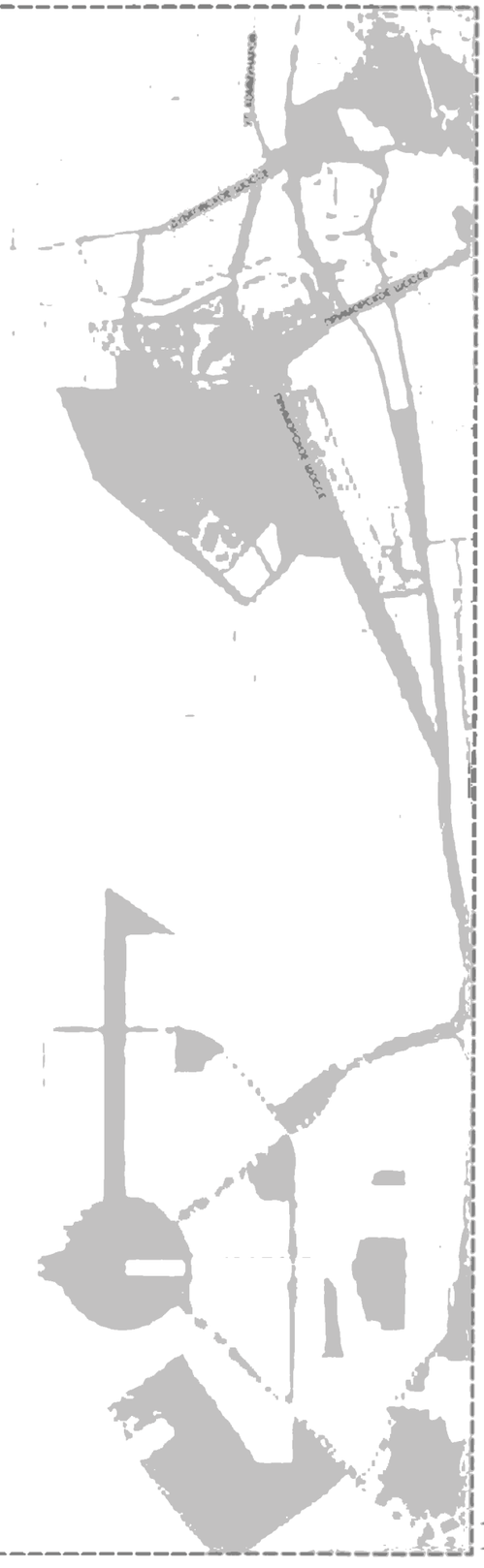


оз. Сестрорецкий
разлив


Суздальское шоссе
Суздальское шоссе
Суздальское шоссе
оз. Нижнее Большое Суздальское

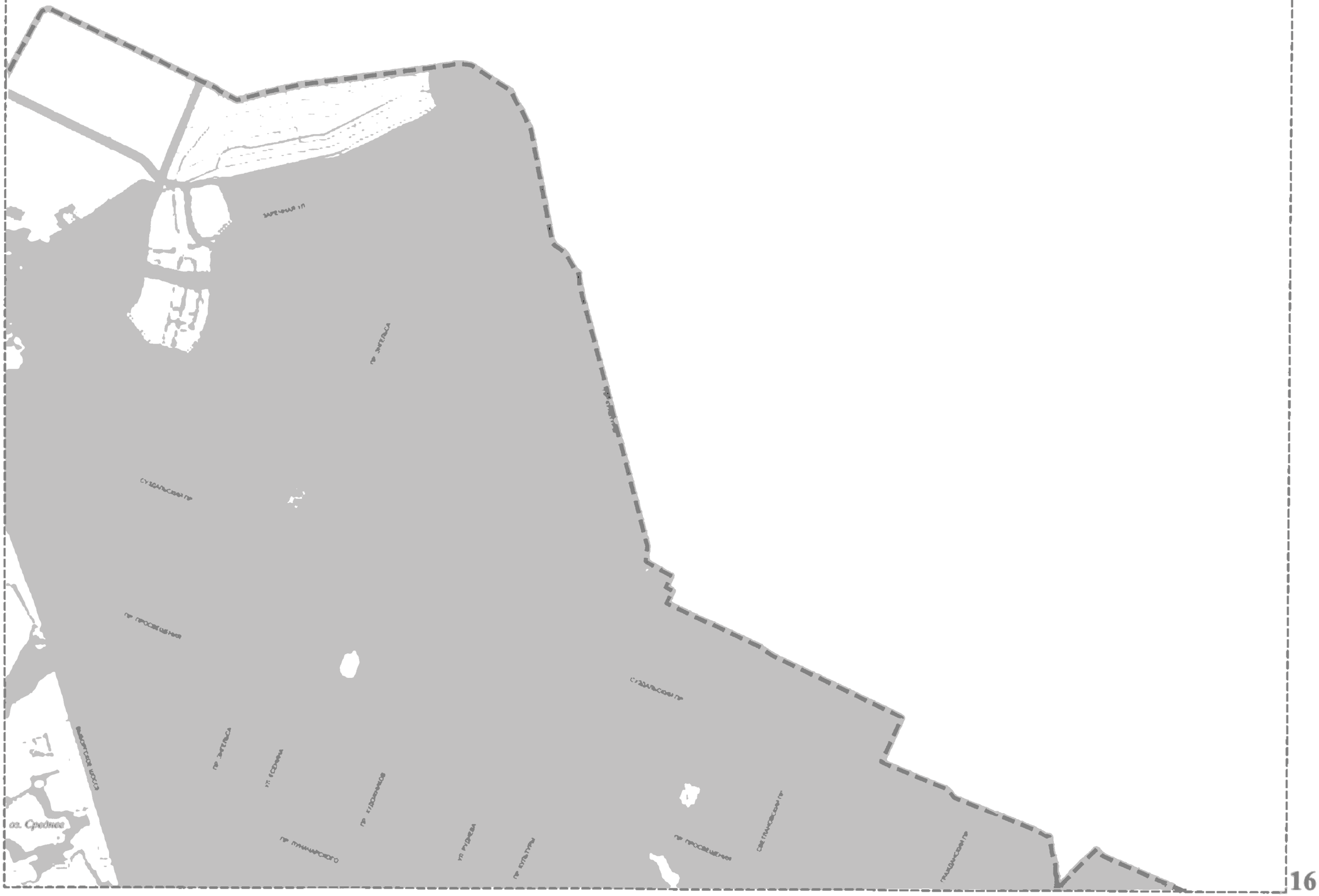
ул. Зарубина
пр. Зарубина
Суздальский пр
пр. Просвещения
ул. Есенина
пр. Гражданский
пр. Пушкарского
ул. Рубцова
пр. Культуры
Суздальский пр
пр. Просвещения
Светлановский пр
Гражданский пр
Выборгское шоссе
оз. Среднее




2-Й СЕВЕРНЫЙ ФОРТ
1-Й СЕВЕРНЫЙ ФОРТ
ФОРТ КОНСТАНТИН
ФОРТ АЛЕКСАНДР I
ФОРТ ПЕТР I
ФОРТ КРОНШЛОТ

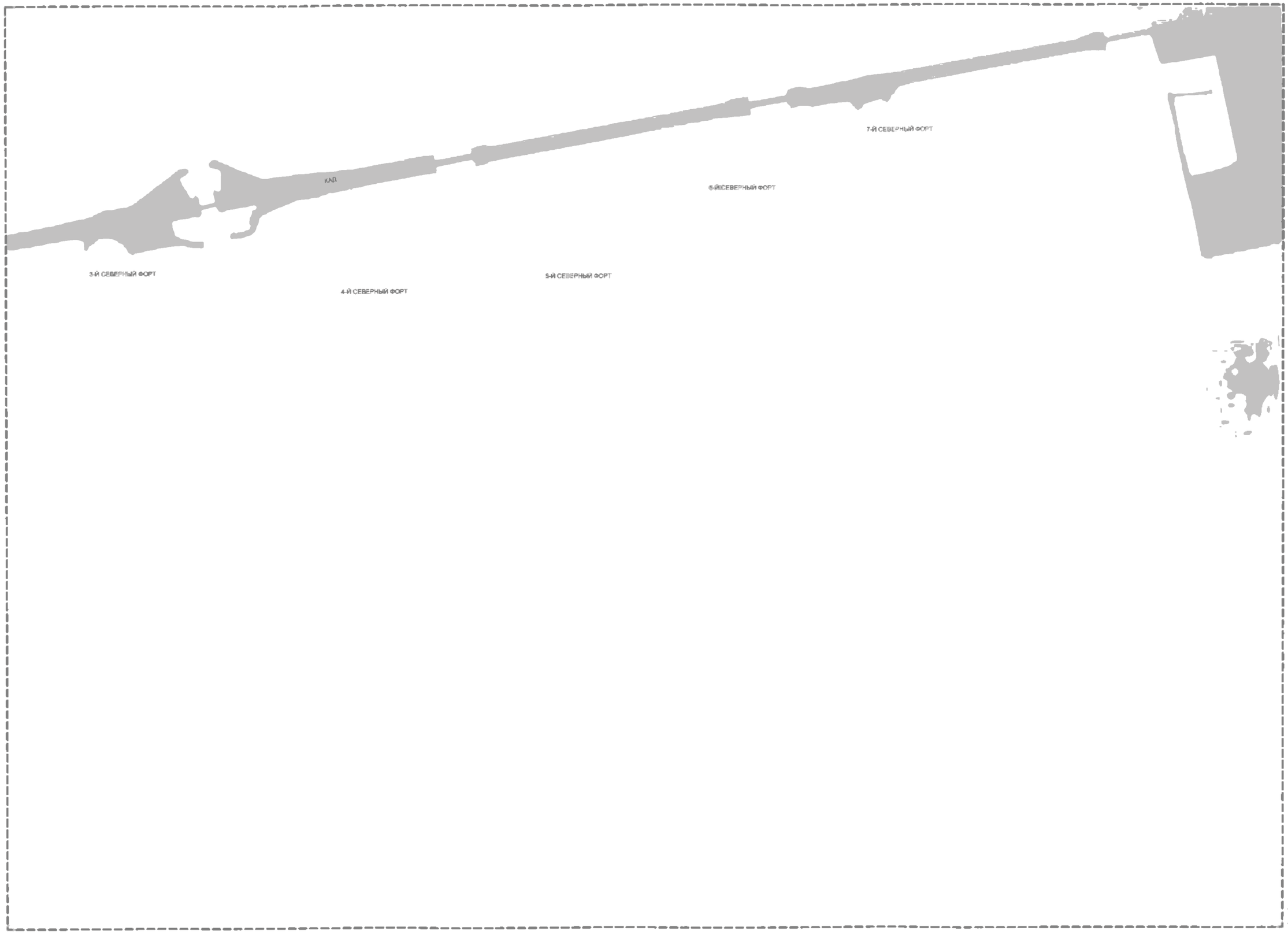
КАД
3-Й СЕВЕРНЫЙ ФОРТ
4-Й СЕВЕРНЫЙ ФОРТ
5-Й СЕВЕРНЫЙ ФОРТ
6-Й СЕВЕРНЫЙ ФОРТ
7-Й СЕВЕРНЫЙ ФОРТ



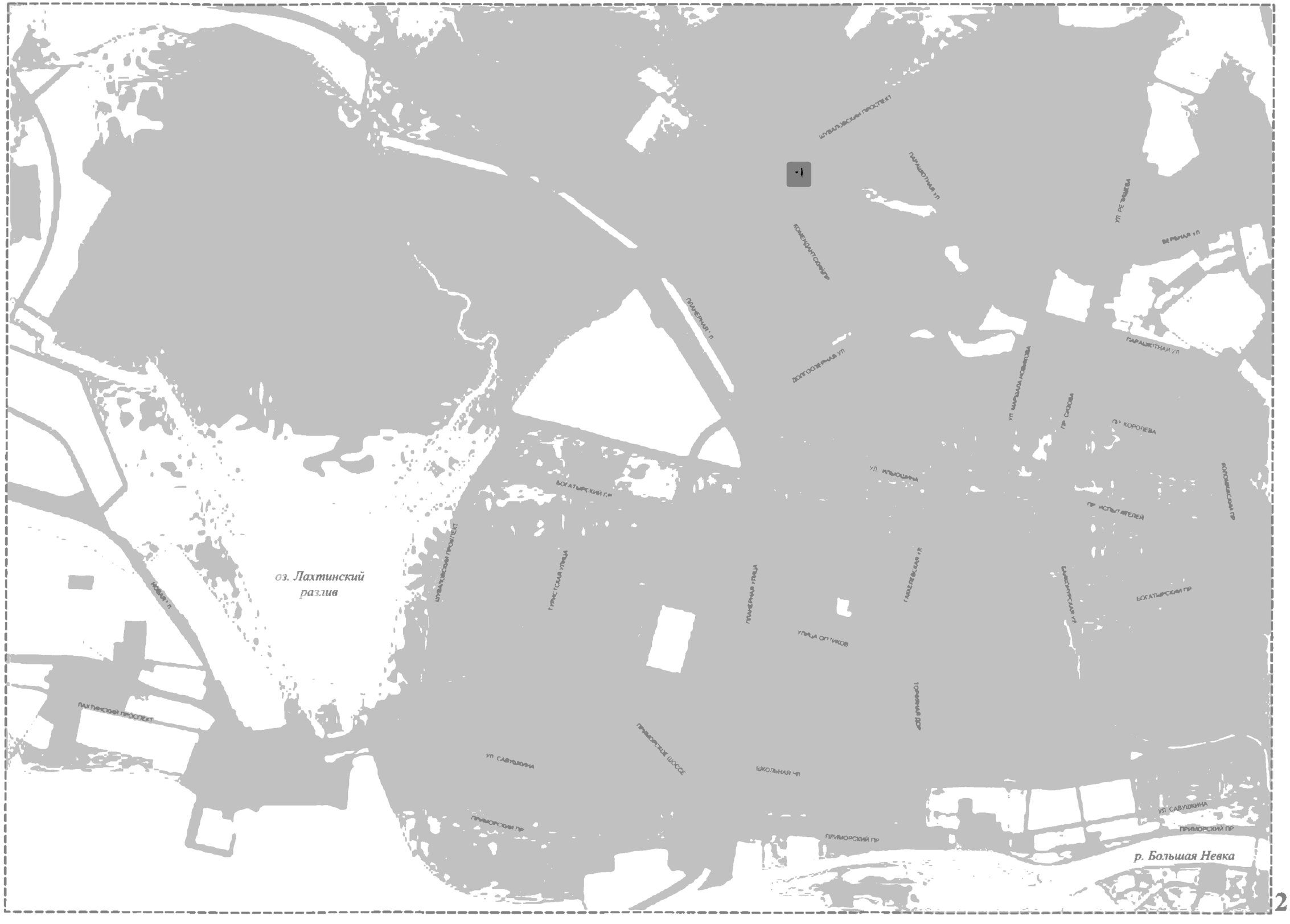
оз. Лахтинский разлив
р. Большая Невка
Муринский проспект
Парашютная ул.
Комендантский пр.
Планерная ул.
Долгоозерная ул.
ул. Маршала Новикова
пр. Сизова
ул. Королева
ул. Ильюшина
пр. Испытателей
Богатырский пр.
Гаражная ул.
Планерная улица
Гаражная улица
Богатырский пр.
Лахтинский проспект
Приморское шоссе
ул. Савушкина
Школьная ул.
Приморский пр.
Приморский пр.
ул. Савушкина
Приморский пр.


оз. Верхнее
ПОБЕДОНОСЦЕВСКАЯ УЛ
СЕВЕРНЫЙ ПР
ПР ИСПЫТАТЕЛЕЙ
2-Я МУРМАНСКИЙ ПР
ПОБЕДИТЕЛЕЙ УЛИЦА
СВЕТЛАНОВСКИЙ ПР
ПР ЛУНАЧАРСКОГО
ГРАЖДАНСКИЙ ПР
ПР ЧАУСА
ПР ПРОСВЕЩЕНИЯ
ЖЕЛЕЗНОДОРОЖНАЯ УЛ
ЛАНСКОЕ ШОССЕ
ТОРЖКОВСКАЯ УЛ
ЛЕСНОЙ ПР
ПОЛЮСТРОВСКИЙ ПР
ПР МАРШАЛА БАГРАМЯНА
ЛАБОРАТОРНЫЙ ПР
ЭНЕРГЕТИКОВ ПР
ПР МИРОНОВА
БЕСТУЖЕВСКАЯ УЛ
ПИСАРЕВСКИЙ ПР
ЕКАТЕРИНОВСКИЙ ПР
ПАВЛОВСКАЯ УЛ
РУБЕЖСКАЯ ДОРОГА
ШАФИРОВСКИЙ ПР
НОВОРОССИЙСКАЯ УЛ
ПР «БЕЛОКИРПИЧ»
БЕЛООСТРОВСКАЯ УЛ
КАНТЕМИРОВСКАЯ УЛ
УЗЛОВСКАЯ НАБ.
р. Большая Невка


Oxma


ФОРТ ТАБЕЛЬ
3-Й ЮЖНЫЙ ФОРТ
(ФОРТ "ЧИПЛОТИН")
2-Й ЮЖНЫЙ ФОРТ
1-Й ЮЖНЫЙ ФОРТ
КРАСНОФЛОТСКОЕ ШОССЕ


р. Средняя Невка
р. Малая Невка
р. Малая Нева
р. Большая Нева


р. Большая Нева
р. Нева

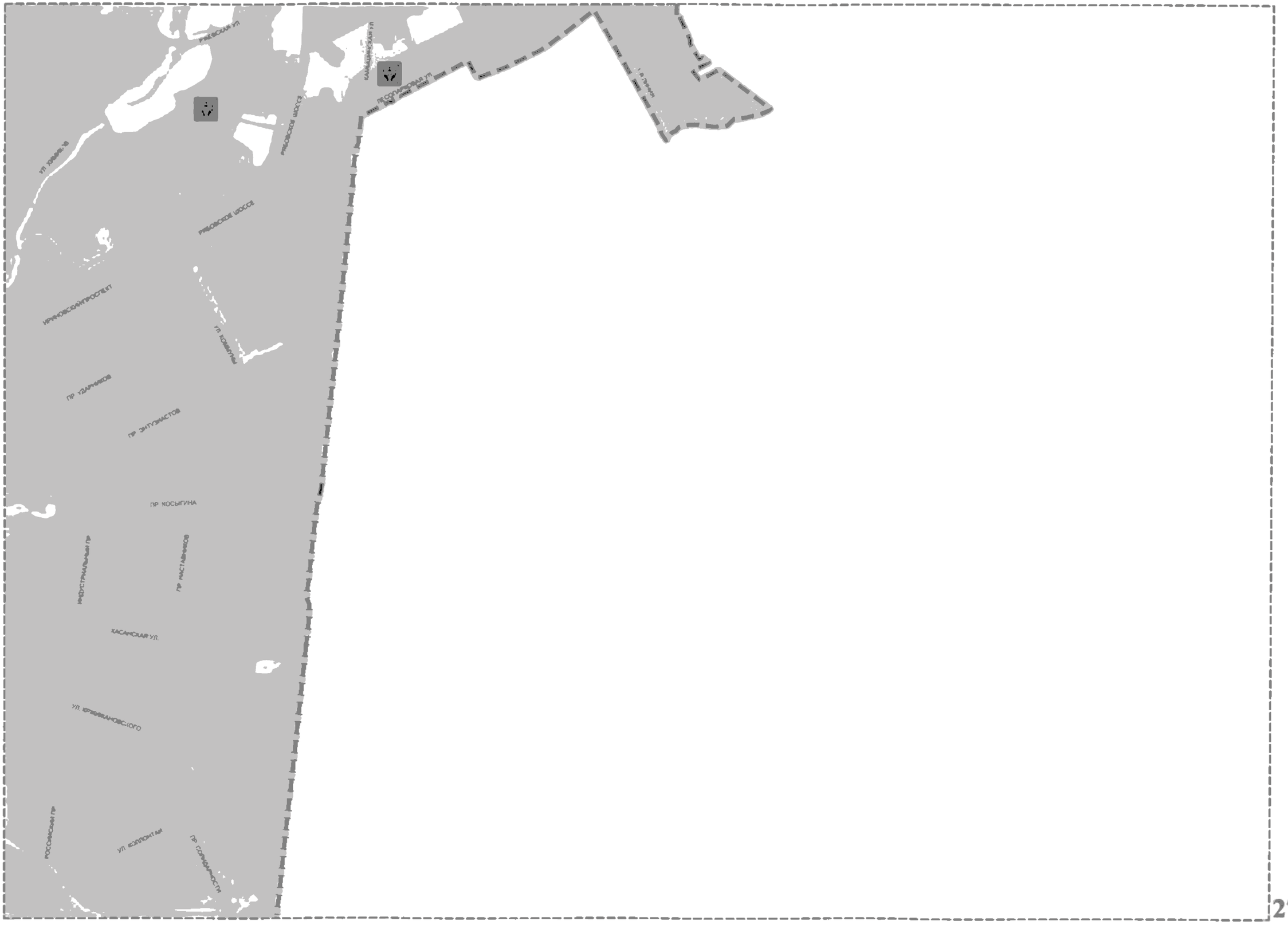
РЯБОВСКАЯ УЛ
РЯБОВСКОЕ ШОССЕ
ЛЕСОПАРКОВАЯ УЛ
ИРКУТСКАЯ УЛ
ИРКУТСКАЯ ОБЛ.
ИРКУТСКИЙ ПРОСПЕКТ
УЛ. КОММУНАРОВ
ПР. УДАРНИКОВ
ПР. ЭНТУЗИАСТОВ
ПР. КОСЫГИНА
ИНДУСТРИАЛЬНЫЙ ПР
ПР. НАСТАВНИКОВ
ХАСАНСКАЯ УЛ.
УЛ. КРЕЙСЕРА ЖЕЛЕЗНОВА
РОССИЙСКИЙ ПР
УЛ. ЕЛЬЦОВКА
ПР. СОЛНЕЧНОСТИ


ЭЛЕКТРОЗАВОДСКИЙ ПРОСПЕКТ
АЛЕКСАНДРОВСКАЯ УЛ
УЛ ПОБЕДЫ
ОРЛИНОГОРСКИЙ ПР
УЛ СВЯЗИ
УЛ ЯЗЫКОВСКОГО
ЖЕЛЕЗНОДОРОЖНАЯ УЛ


ВОЛОЧАЕВСКАЯ УЛ.
ОБРАЗЦОВАЯ УЛ.
ВОЛЖСКАЯ УЛ.
ВОЛЖСКАЯ УЛ.
АСТРАХАНСКАЯ УЛ.
ВОЛГОГРАДСКОЕ ШОССЕ
ВОЛГОГРАДСКОЕ ШОССЕ

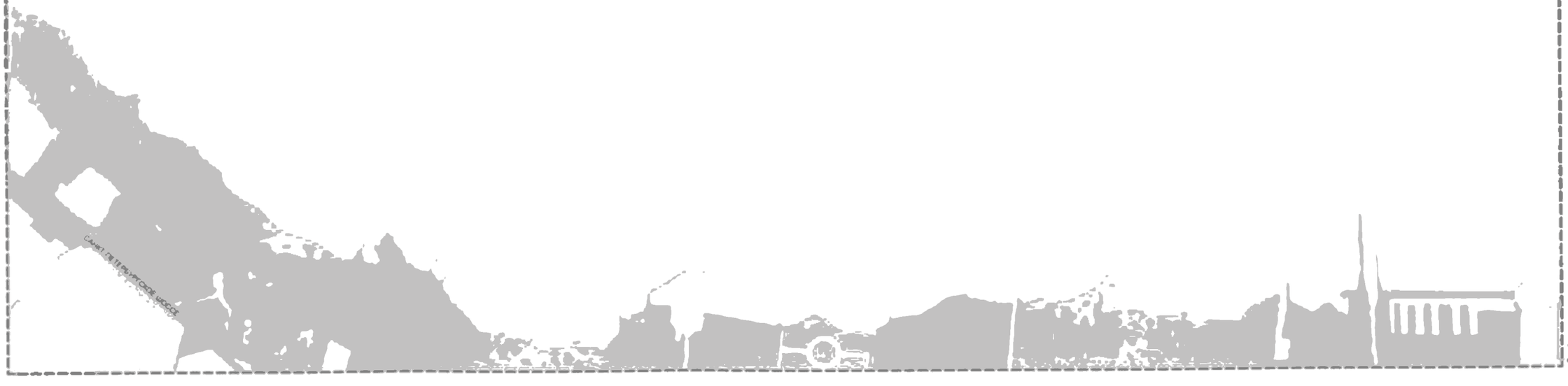


ул. Двинская
ул. Маршала Казакова
ул. Трефолева
ул. Маршала Казакова

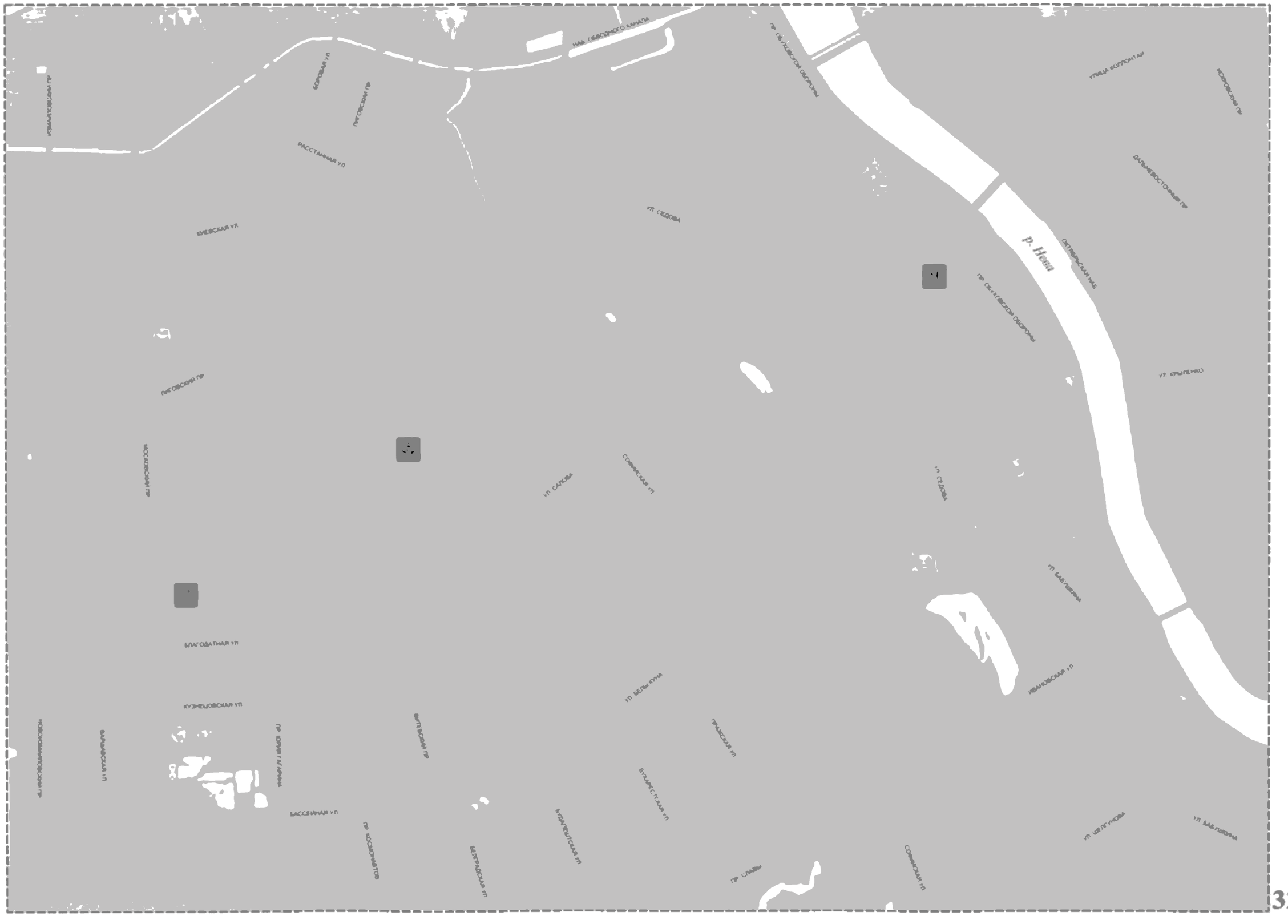
р. Нева
ул. Седова
ул. Седова
ул. Салова
ул. Белы Куна
ул. Белы Куна
ул. Седова
ул. Крыленко
ул. Крыленко
ул. Крыленко

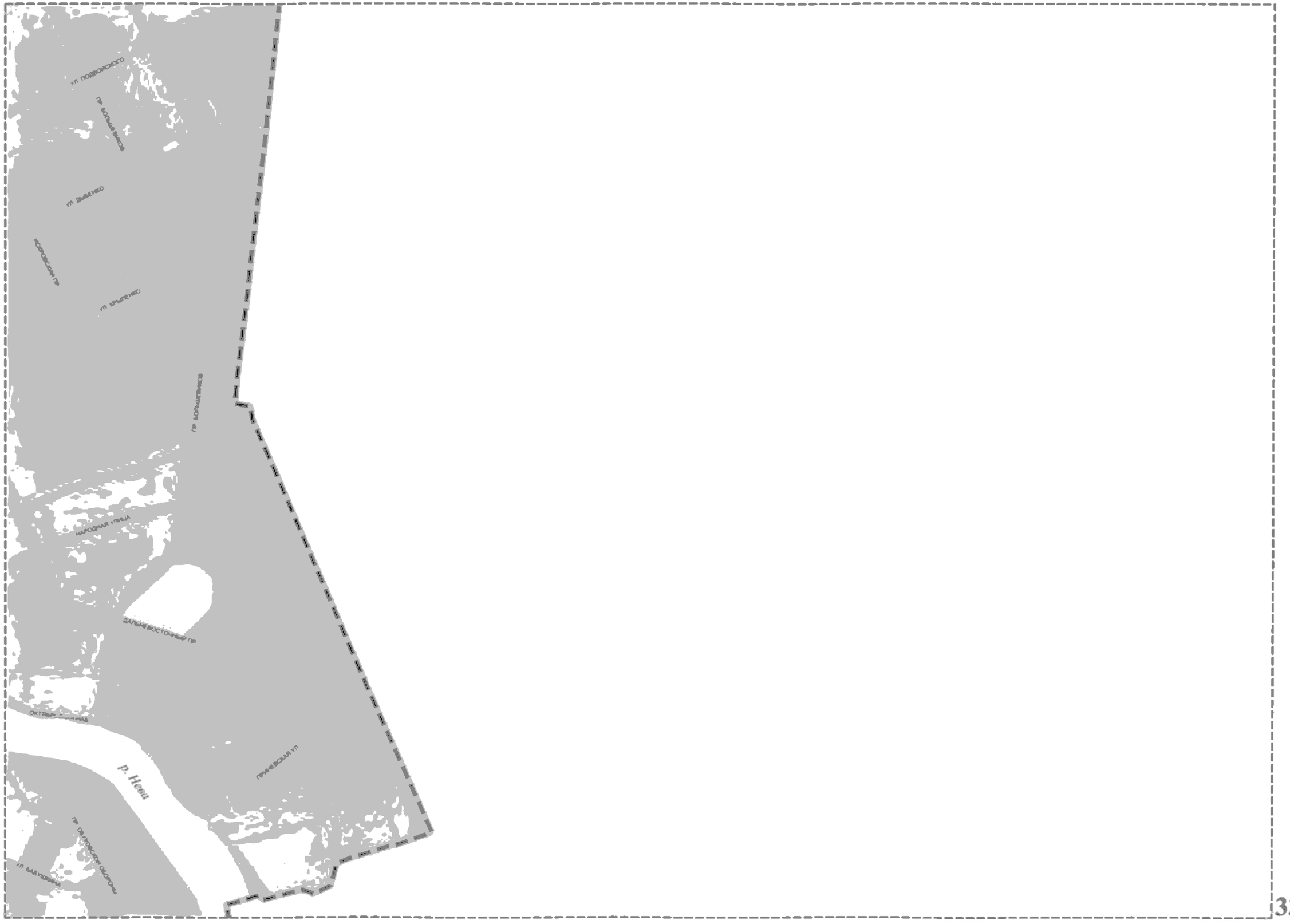
ул Подводного
пр Большевиков
ул Звенигород
Новосибирская пр
ул Бухарестская
Большеохтинский пр
Октябрьская наб
р. Нева
Приневская пл
пр Обуховской обороны
ул Малиновская
Народная площадь




САНКТ-ПЕТЕРБУРГСКОЕ ШОССЕ
ПУЛКОВСКОЕ ШОССЕ
ПР. ВЕТЕРАНОВ
ПР. СЛАВЫ


ПР ТЕРСЕВ
ПЛ ТЕРГОВИЧСКОЕ ШОССЕ
УЛ ПАРТИЗАНА ГЕРМАНА
ПР ВЕТЕРАНОВ
УЛ СТОЙКОСТИ
ПР НАРОДНОГО ОПОЛЧЕНИЯ
ПР ЕРМОВ
ДАЛЬНИЙ ПР
ПЕНИЧКОВ ПР
ПР СТАНЕЖ
ПР НАРОДНОГО ОПОЛЧЕНИЯ
ВОЛХОНСКОЕ ШОССЕ
ТАЛЛИНСКОЕ ШОССЕ


УЛ. ТИПАНОВА
УЛ. ОРДЖОНИКИДЗЕ
УЛ. ГАЛСТЯНА
ПРЕДПОРТОВАЯ УЛ.
ДУНАЙСКИЙ ПРОСПЕКТ
МОСКОВСКОЕ ШОССЕ
ПУЛКОВСКОЕ ШОССЕ
УЛ. ДИМИТРОВА
БУЛГАРСКАЯ УЛ.
СОФИЙСКАЯ УЛИЦА
УЛ. ЯРОСЛАВА ГАШЕКА
УЛ. ОЛЕКО ДУНДИЧА
М. МАЛИНСКАЯ УЛ.
ЧЕКУЛАЕВСКИЙ ПРОЕЗД


Запорожская ул.
пр. Обуховской обороны
Рыбацкий пр.
Карбышева ул.
Шлиссельбургский пр.
Советский пр.
р. Нева
Петрозаводская наб.
Большеохтинский мост
Магистральная просека
Васильевский ул.
Советская улица

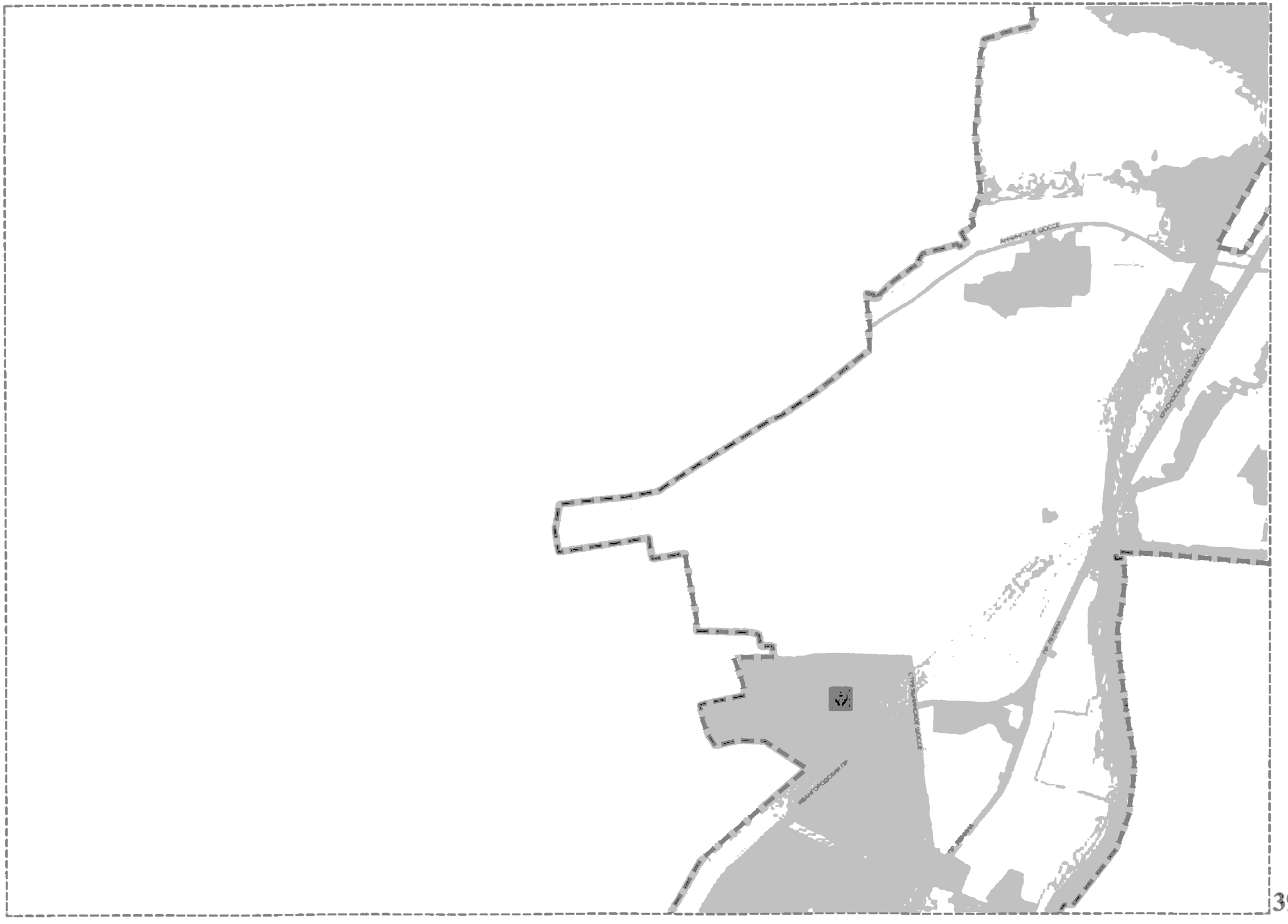

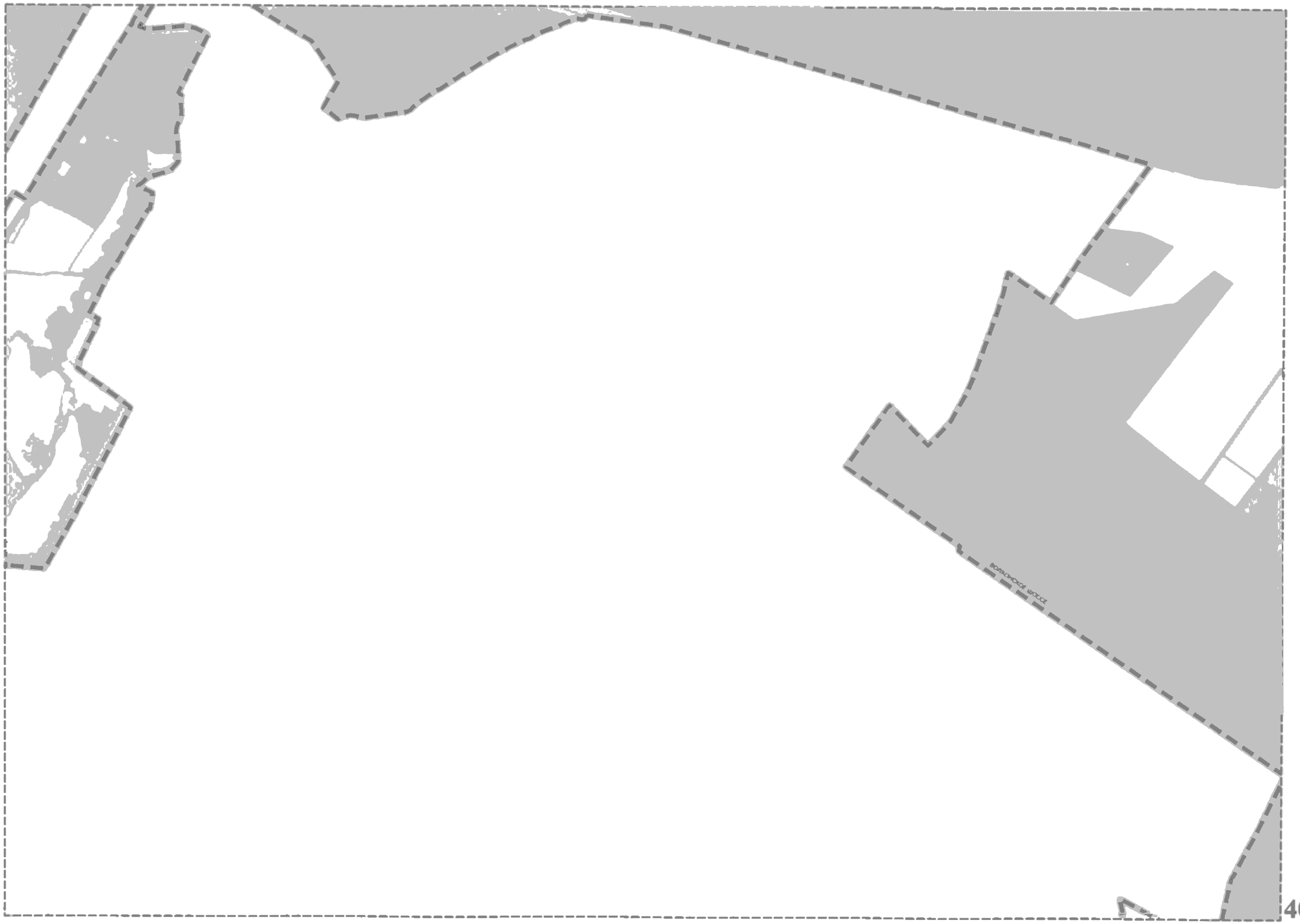
BORROWDALE WOOD


МОСКОВСКОЕ ШОССЕ
ПЕТЕРБУРГСКОЕ ШОССЕ
ВИТЕБСКИЙ ПРОСПЕКТ
ПЕТЕРБУРГСКОЕ ШОССЕ
ПУЛКОВСКОЕ ШОССЕ
ЛИТОВСКОЕ ШОССЕ
ВОЛХОВСКОЕ ШОССЕ



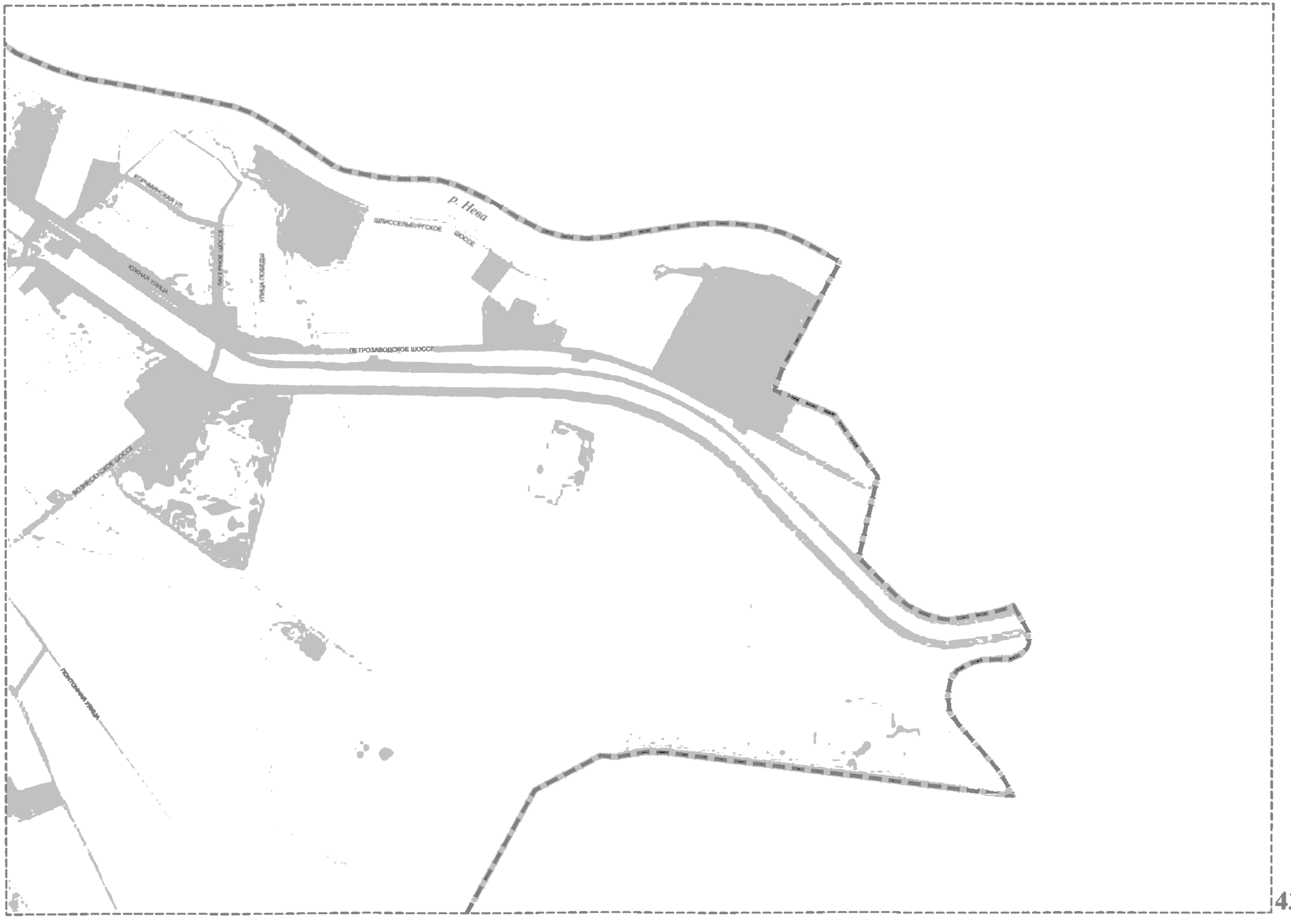
р. Нева
ШЛИССЕЛЬБУРГСКОЕ ШОССЕ
ПЕТРОЗАВОДСКОЕ ШОССЕ
ЮЖНАЯ УЛИЦА
ПОЛЕВАЯ УЛИЦА







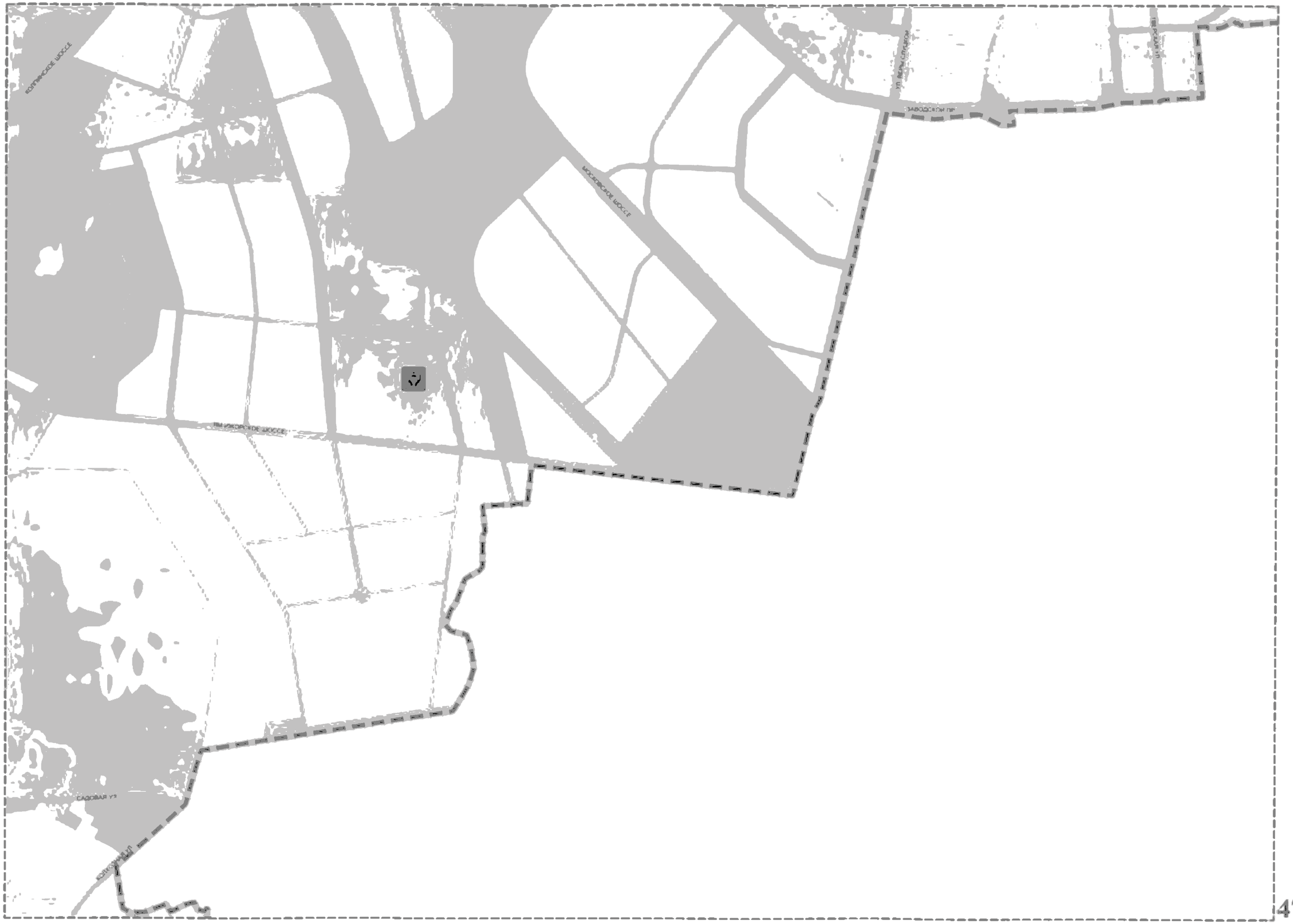
КОЛТУНСКОЕ ШОССЕ
МОСКВОРЕЦКОЕ ШОССЕ
ЗАВОДСКОЙ ПР
ул. Ивана Сусанина
ул. Ивана Сусанина
ВЕЛИКОРЕЦКОЕ ШОССЕ
ул. Ивана Сусанина
ул. Ивана Сусанина



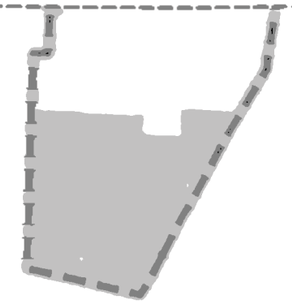

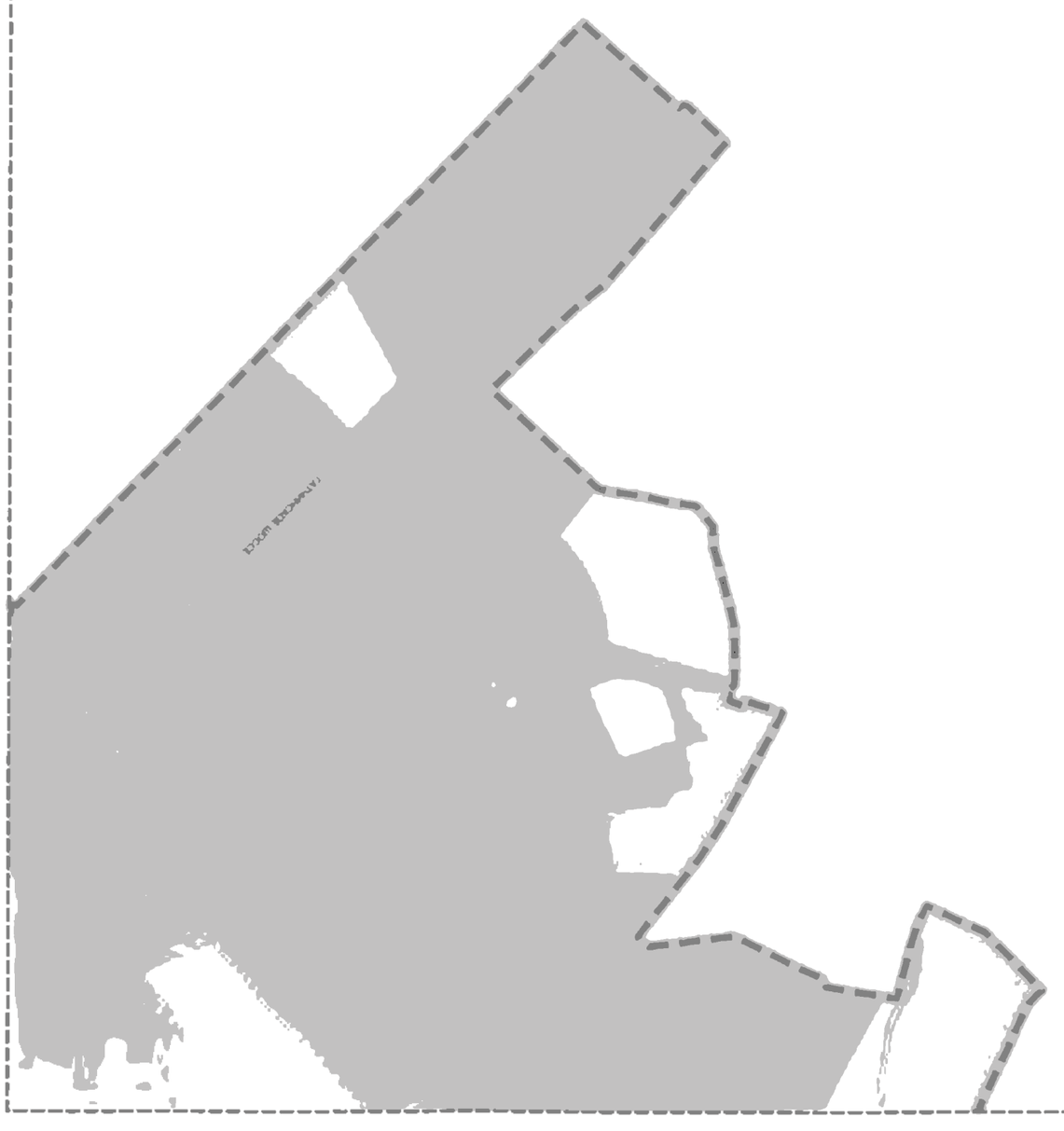





52".

Приложение 8
к Закону Санкт-Петербурга
"О внесении изменений в Закон Санкт-Петербурга
"О Генеральном плане Санкт-Петербурга"
от 21 декабря 2023 года
№ 785- 169

"Приложение 8
к Закону Санкт-Петербурга
"О Генеральном плане Санкт-Петербурга"
от 21 декабря 2005 года
№ 728-99

КАРТА ПЛАНИРУЕМЫХ ДЛЯ РАЗМЕЩЕНИЯ И(ИЛИ) РЕКОНСТРУКЦИИ ОБЪЕКТОВ ФЕДЕРАЛЬНОГО ЗНАЧЕНИЯ, ОБЪЕКТОВ РЕГИОНАЛЬНОГО ЗНАЧЕНИЯ В ОБЛАСТИ АВТОМОБИЛЬНЫХ ДОРОГ И УЛИЧНО-ДОРОЖНОЙ СЕТИ

масштаб 1:25 000

РАСКЛАДКА ЛИСТОВ ДЛЯ МАСШТАБА 1:25 000

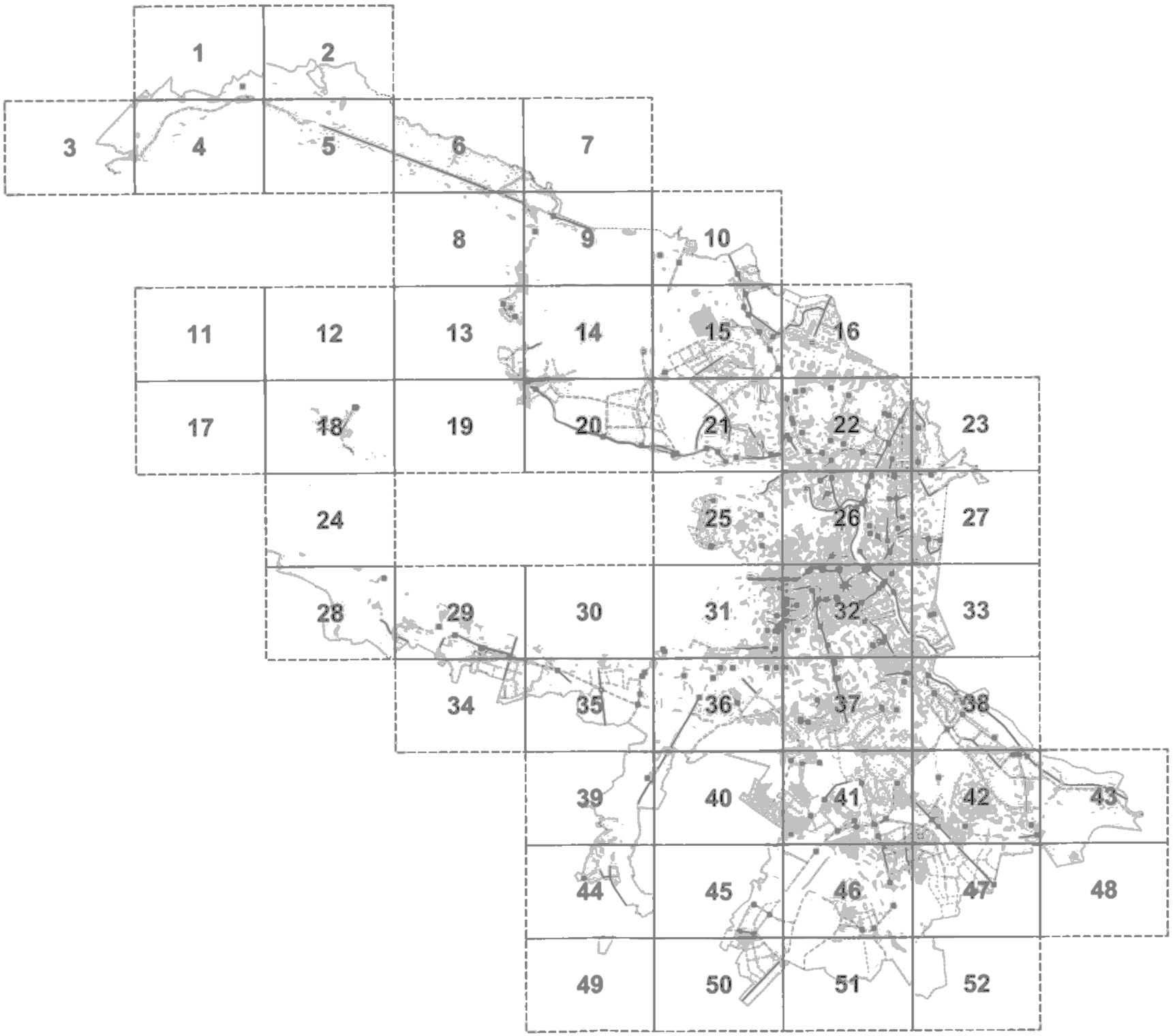

УСЛОВНЫЕ ОБОЗНАЧЕНИЯ

АДМИНИСТРАТИВНЫЕ ГРАНИЦЫ

граница между Санкт-Петербургом и Ленинградской областью как субъектами Российской Федерации

ОБЪЕКТЫ АВТОМОБИЛЬНЫХ ДОРОГ И УЛИЧНО-ДОРОЖНОЙ СЕТИ

ФЕДЕРАЛЬНОГО ЗНАЧЕНИЯ:

планируемый к реконструкции	планируемый к размещению	
		магистральная дорога регулируемого движения
		мостовое сооружение в составе магистральных дорог, магистральных улиц
		транспортная развязка в разных уровнях в составе магистральных дорог, магистральных улиц

РЕГИОНАЛЬНОГО ЗНАЧЕНИЯ:

		магистральная дорога скоростного движения
		магистральная дорога регулируемого движения
		магистральная улица общегородского значения непрерывного движения
		магистральная улица общегородского значения регулируемого движения
		магистральная улица районного значения
		мостовое сооружение в составе магистральных дорог, магистральных улиц
		транспортная развязка в разных уровнях в составе магистральных дорог, магистральных улиц
		тоннель в составе магистральных дорог, магистральных улиц

Уточнение местоположения планируемых для размещения объектов регионального значения осуществляется на этапах реализации Генерального плана Санкт-Петербурга в предусмотренном статьей 26 Градостроительного кодекса Российской Федерации порядке.



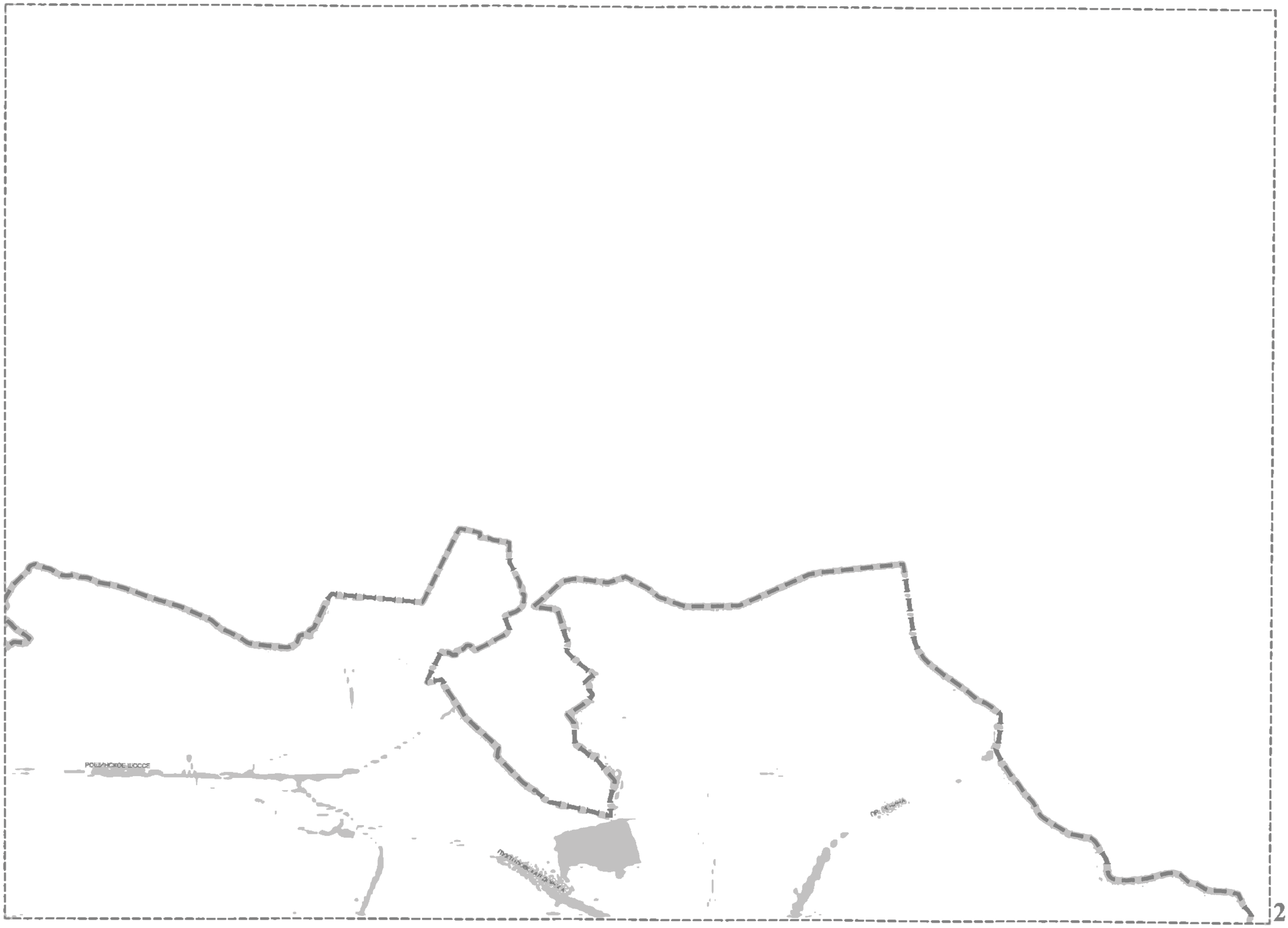
РОШИНСКОЕ ШОССЕ

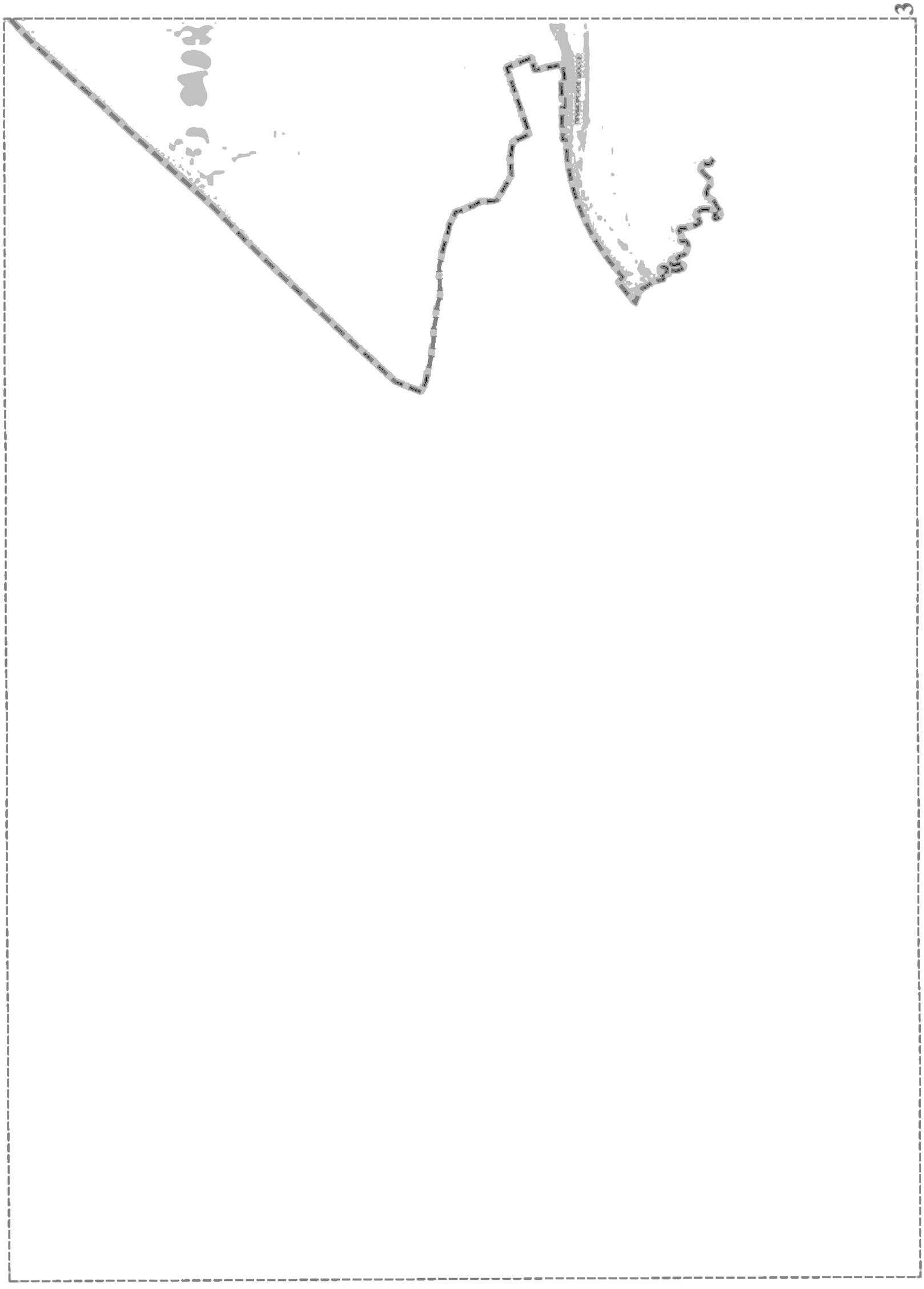
3





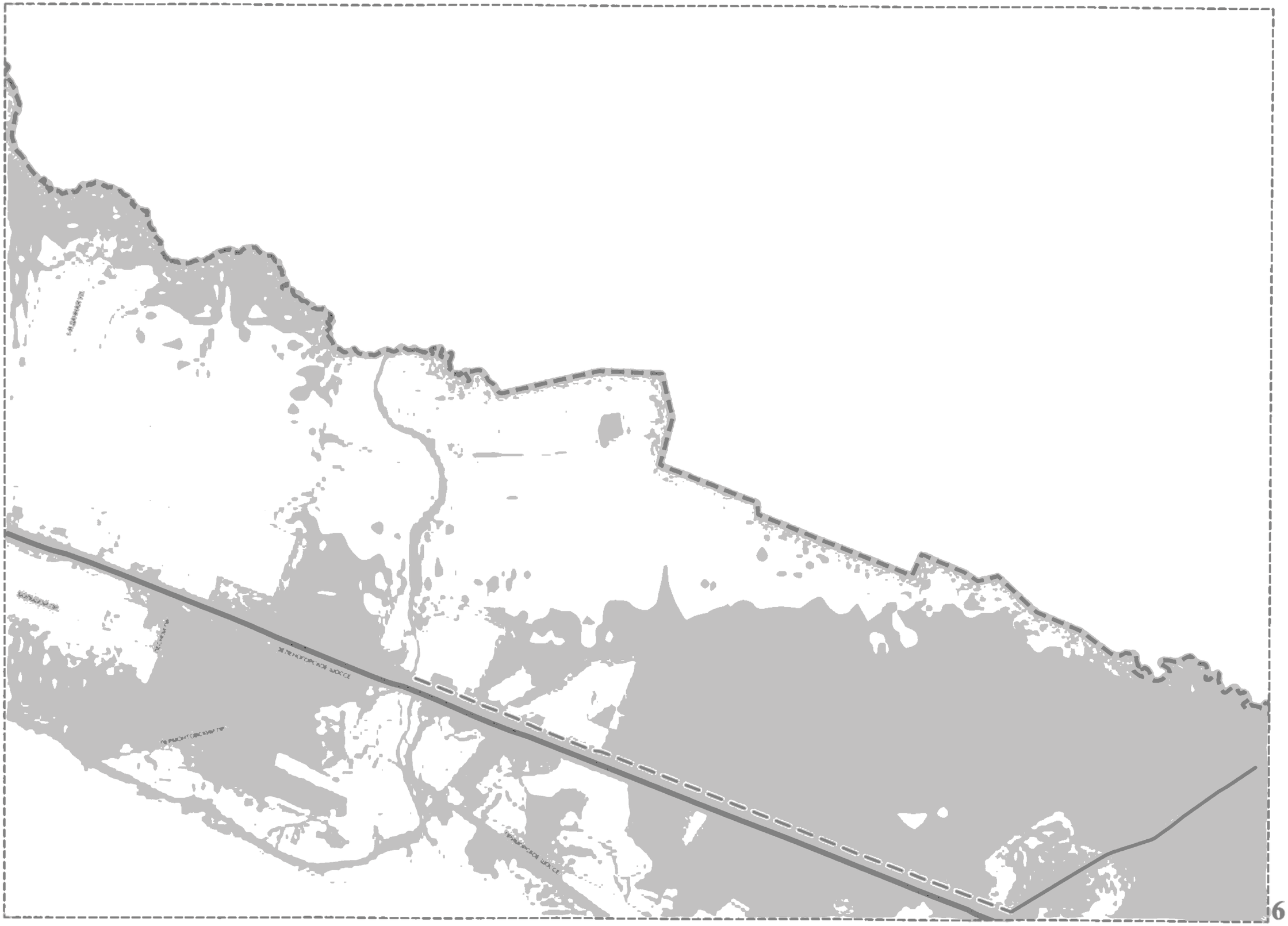

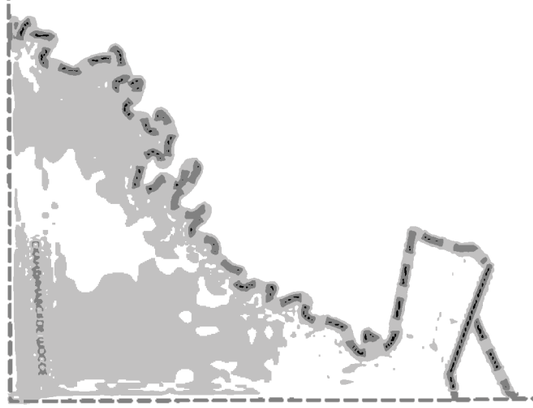



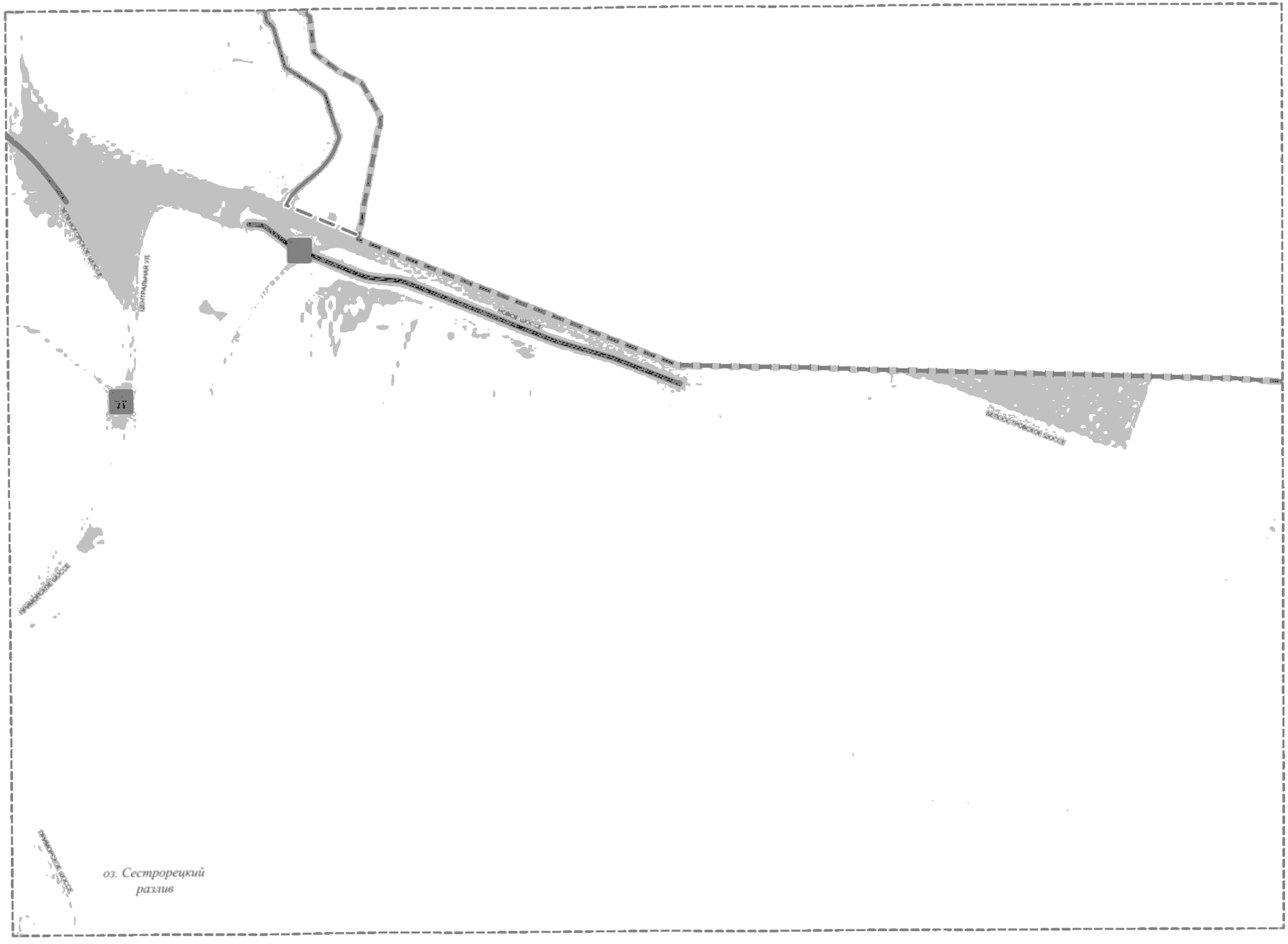
ул. Центральная
Новое шоссе
Приморское шоссе
Приморское шоссе
оз. Сестрорецкий разлив

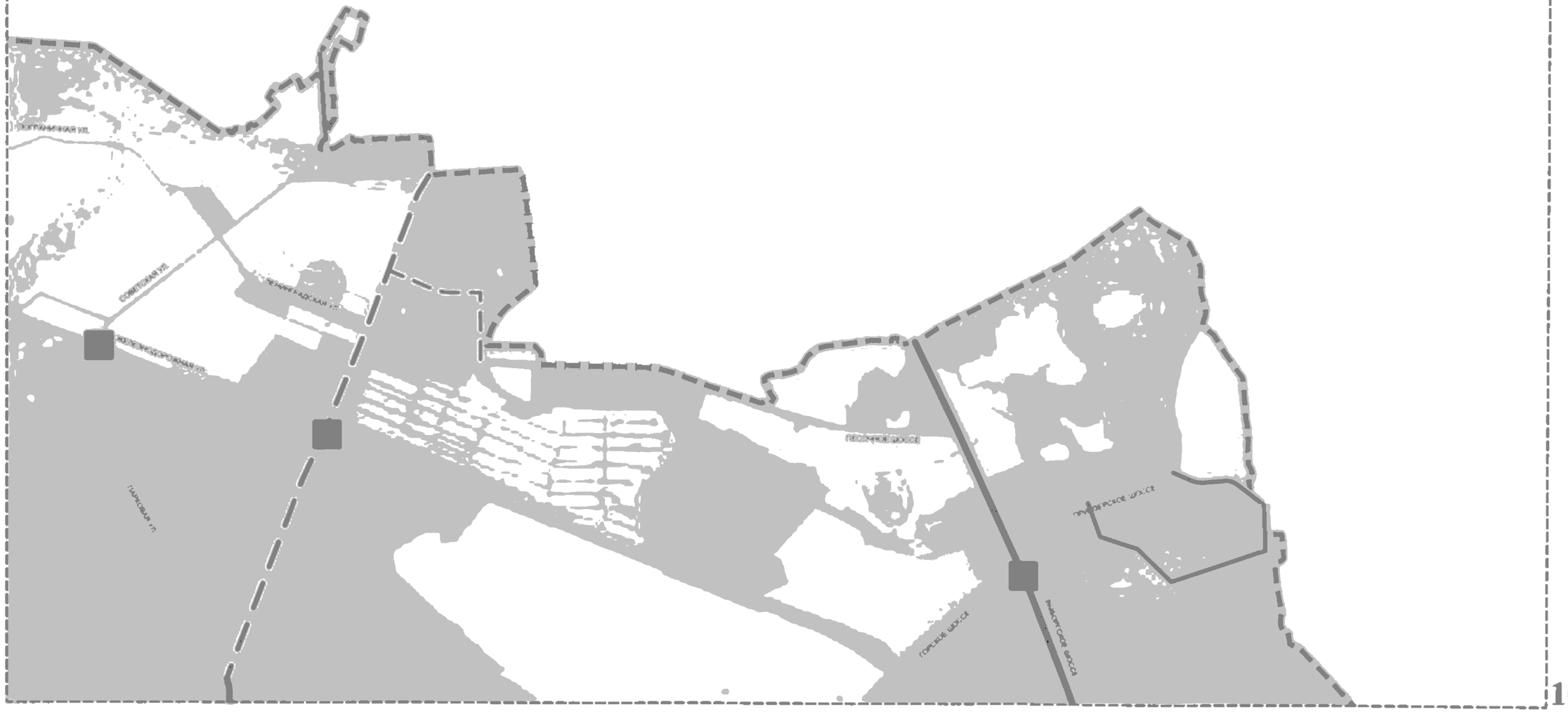


ФОРТ ТОТЛЕБЕН
ПРИМОРСКОЕ ШОССЕ
ПРИМОРСКОЕ ШОССЕ

оз. Сестрорецкий
разлив


оз. Нижнее Большое Суздальское
Суздальское шоссе




2-Й СЕВЕРНЫЙ ФОРТ
1-Й СЕВЕРНЫЙ ФОРТ
ФОРТ КОНСТАНТИН
ФОРТ АЛЕКСАНДР I
ФОРТ ПЁТР I
ФОРТ КРОНШЛОТ

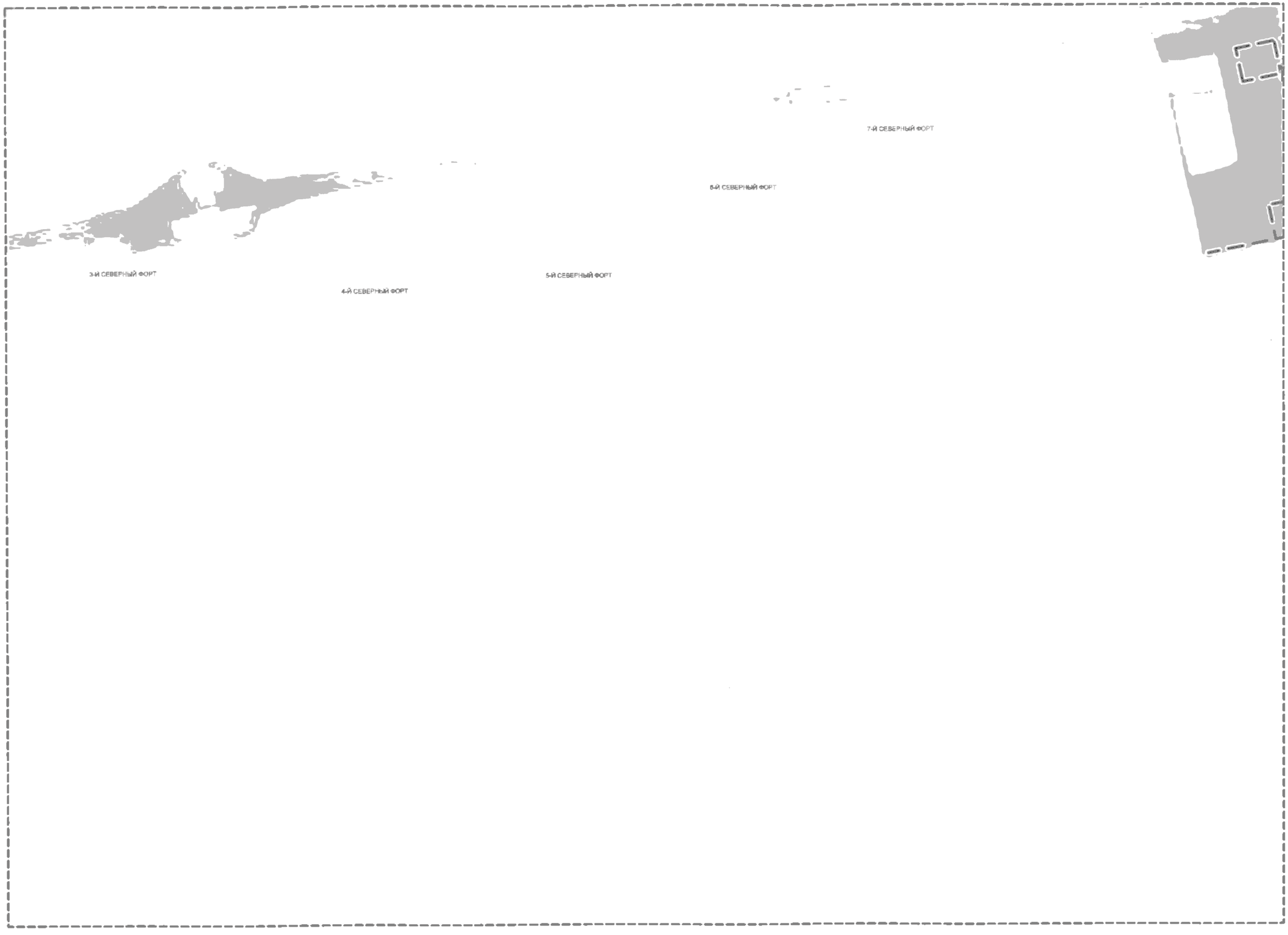
7-Й СЕВЕРНЫЙ ФОРТ
6-Й СЕВЕРНЫЙ ФОРТ
3-Й СЕВЕРНЫЙ ФОРТ
5-Й СЕВЕРНЫЙ ФОРТ
4-Й СЕВЕРНЫЙ ФОРТ



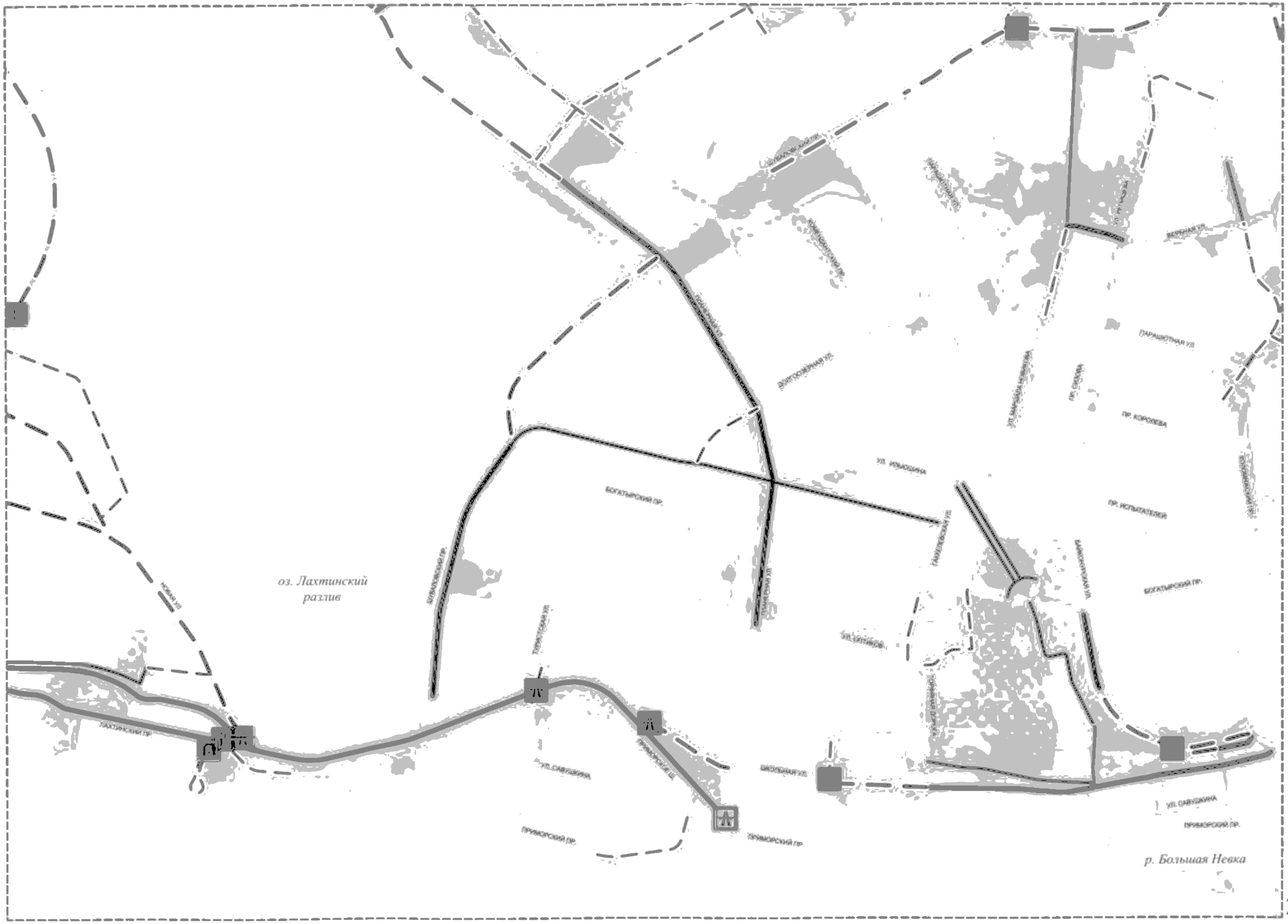
оз. Лахтинский
разлив
р. Большая Невка

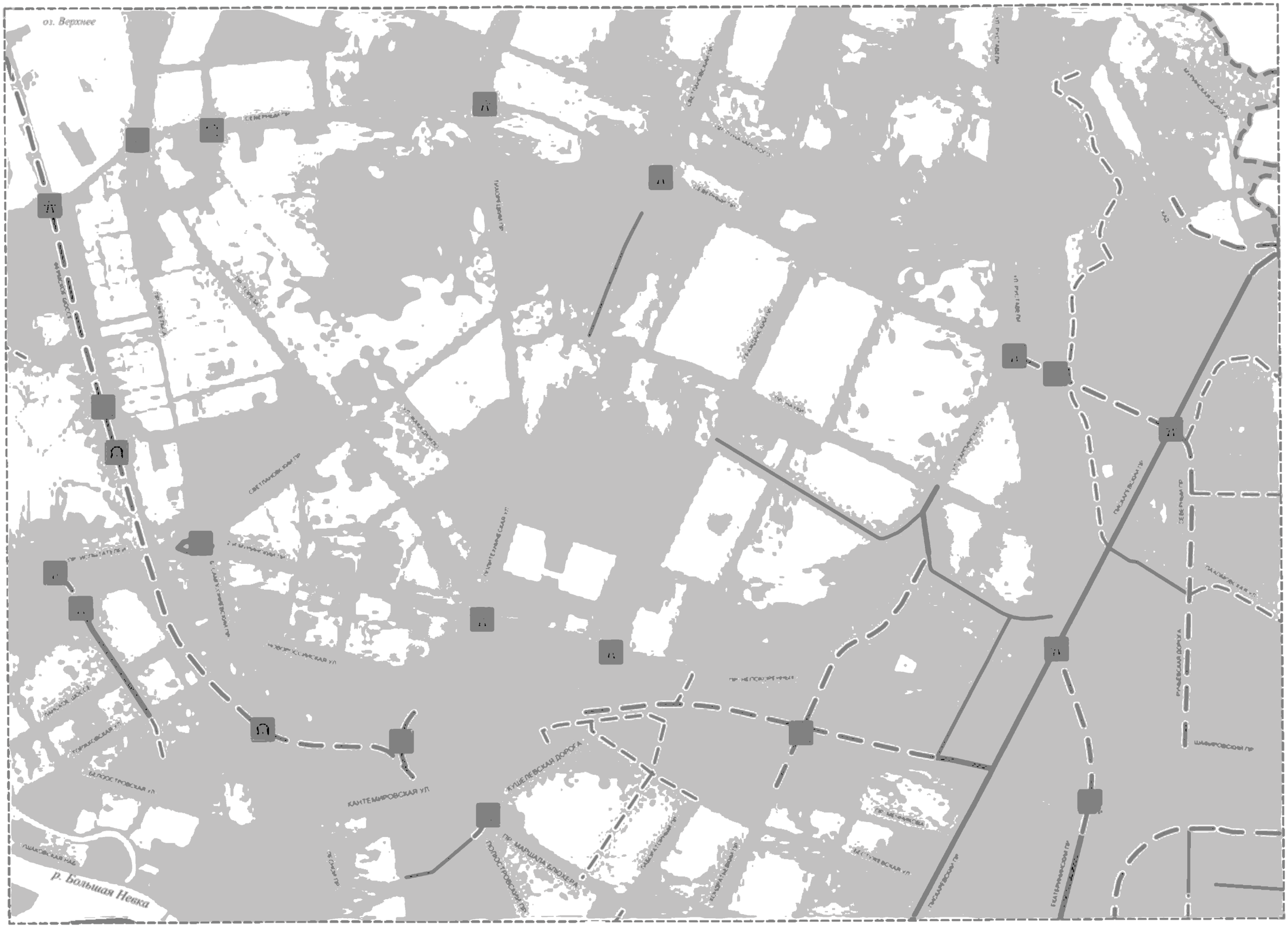
оз. Верхнее
КАНТЕМИРОВСКАЯ УЛ
ЖУКОВСКОГО УЛ
ЛЕСНОЙ ПР
ЛЕСНОЙ ПР
ЛЕСНОЙ ПР

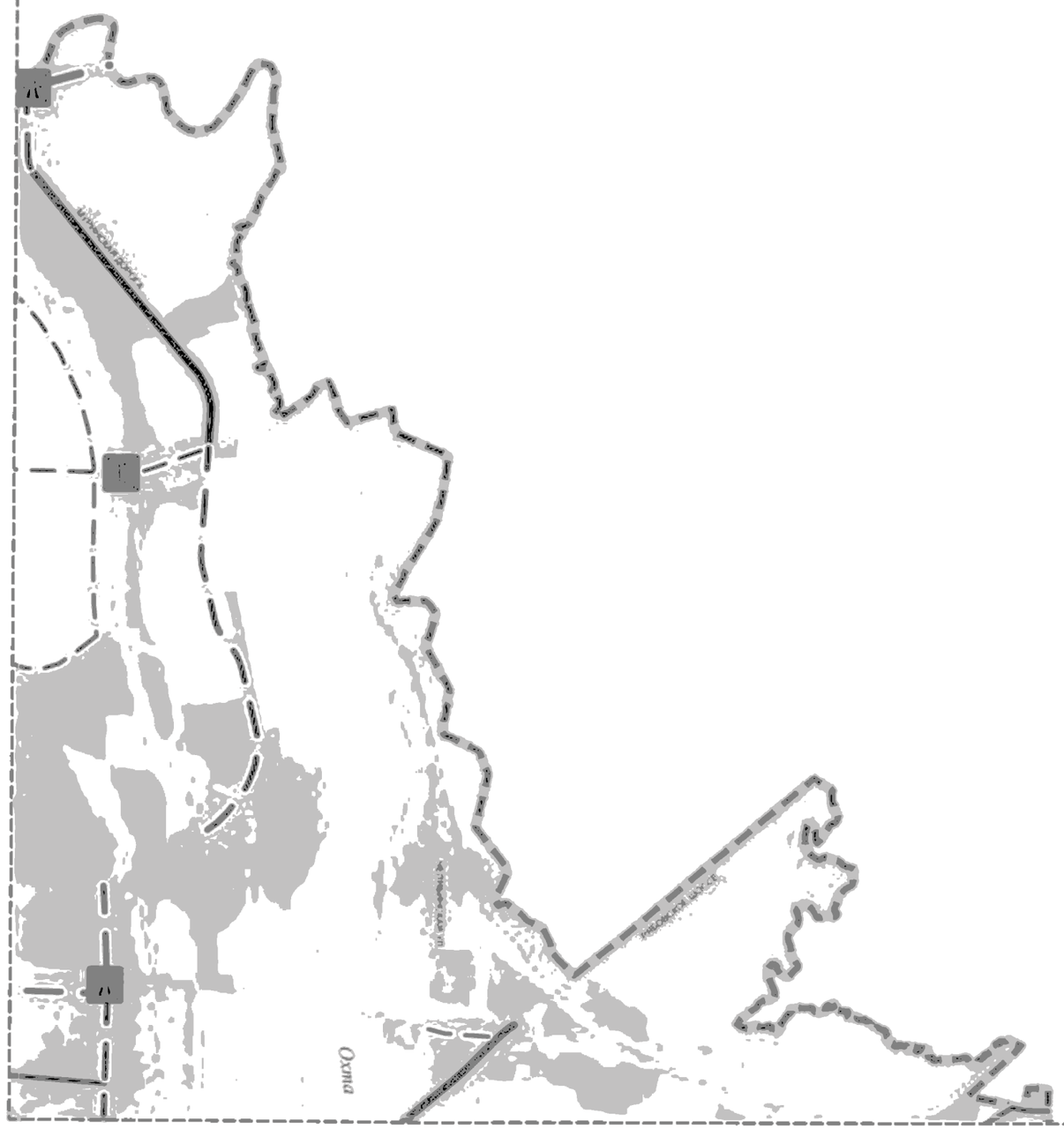
Oxma


Ивановское шоссе
Ивановское ш-е
Ивановское ш-е
Ивановское ш-е

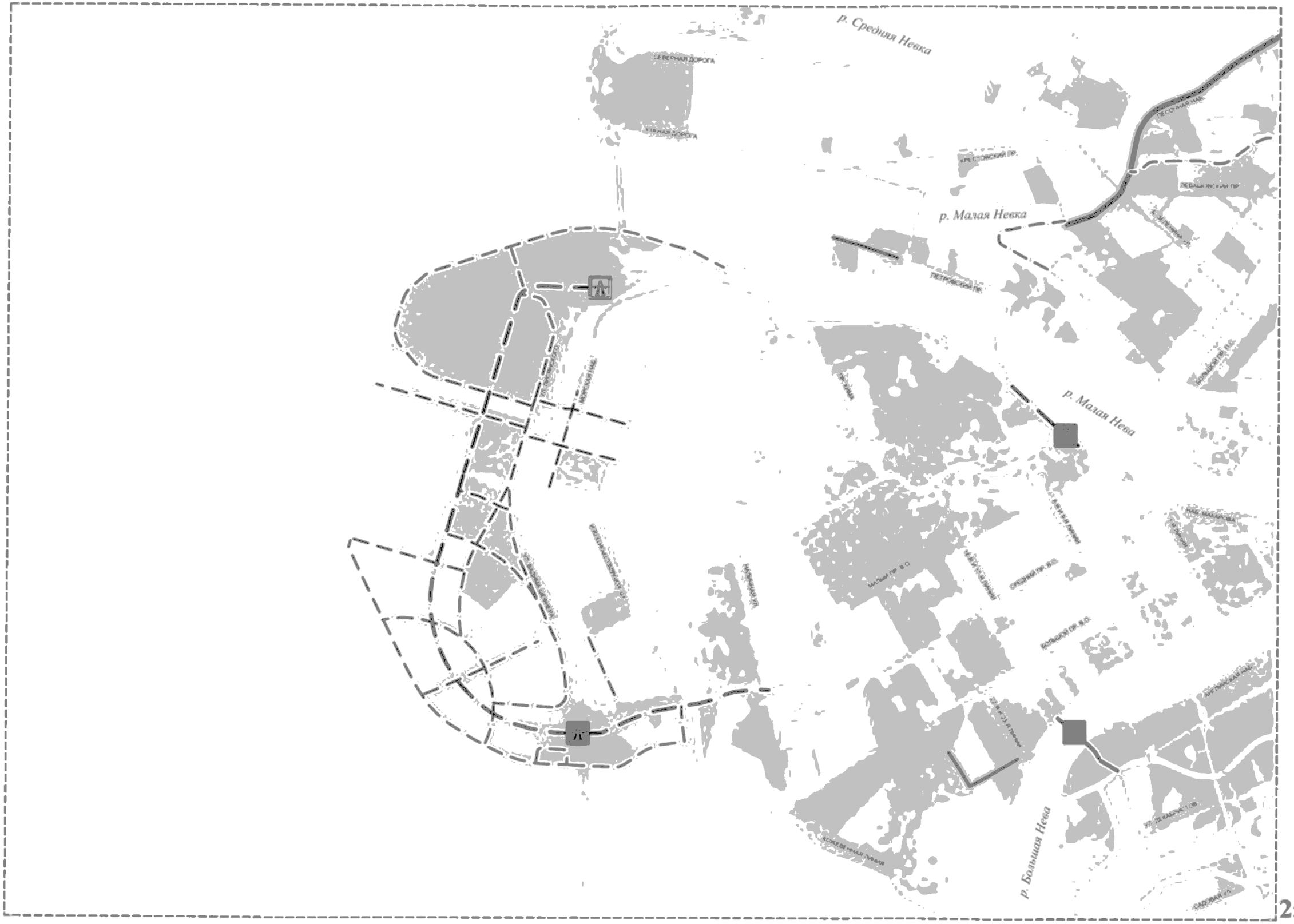
р. Средняя Невка
р. Малая Невка
р. Малая Нева
р. Большая Нева

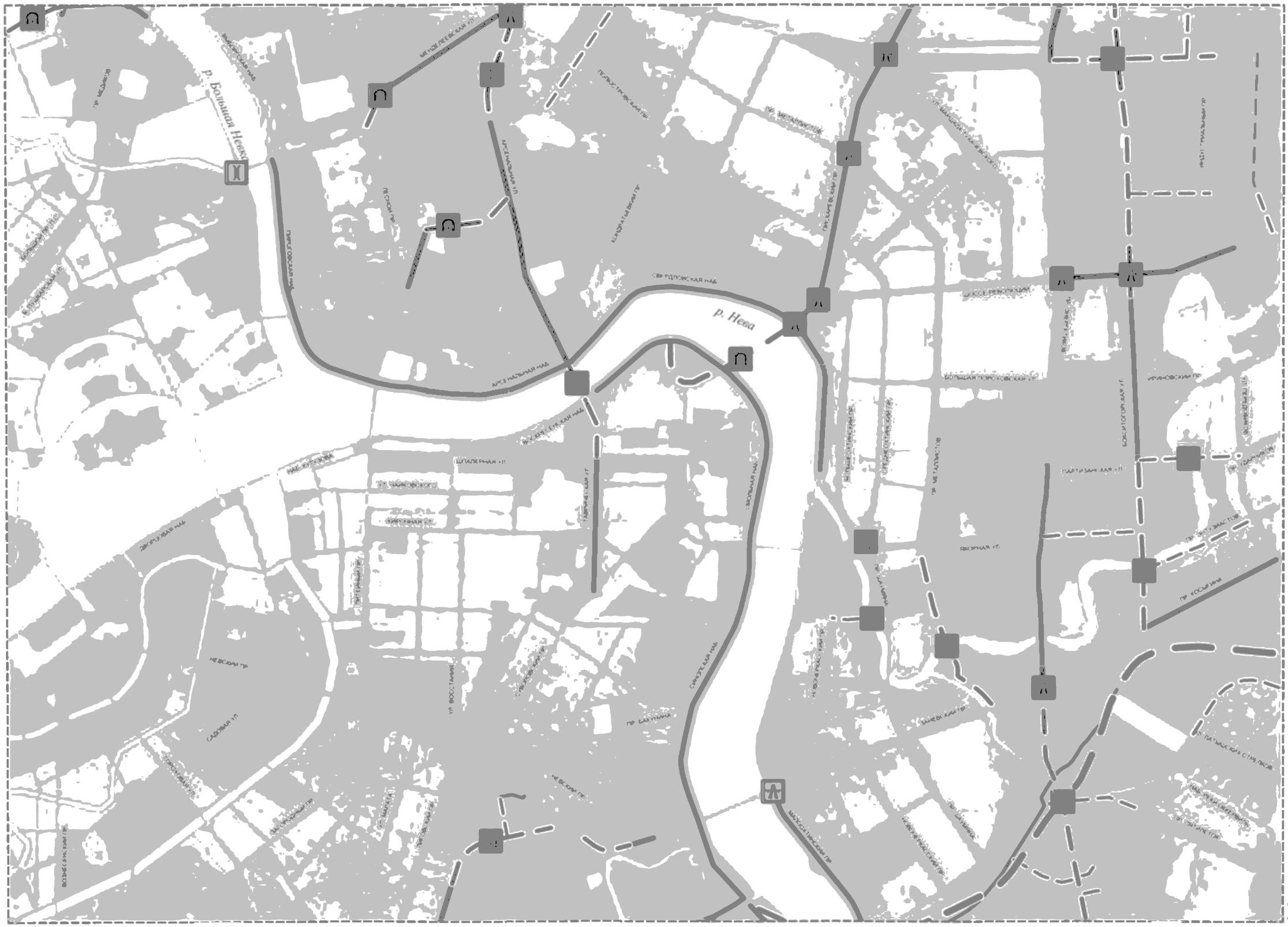
р. Большая Невка
р. Нева






БУЛЬВАР КРАСНЫХ КОРСАНТОВ
ГОСТИНЫЙ ШОССЕ
ОТКРЫТАЯ УЛ.
САНКТ-ПЕТЕРБУРГСКОЕ ШОССЕ



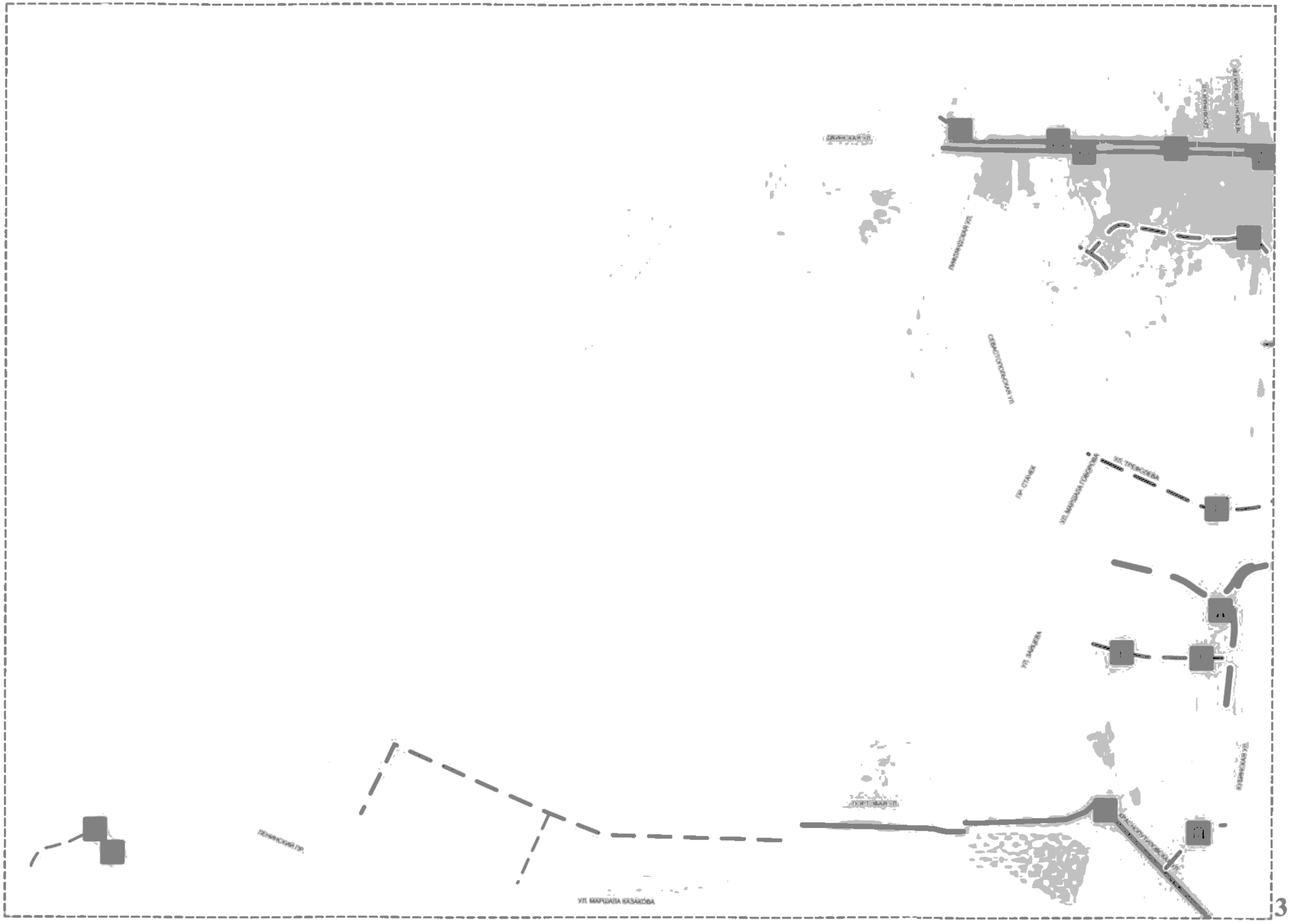
УЛ. ЕЛЕНА
УЛ. МАРИЯ ГАБРОВА
УЛ. ТРЕВИЦА
УЛ. ЗАРЕЧЕ
УЛ. ЕЛЕНА
УЛ. ТРЕВИЦА
УЛ. ЗАРЕЧЕ
УЛ. ЕЛЕНА
УЛ. МАРИЯ ГАБРОВА


р. Нева

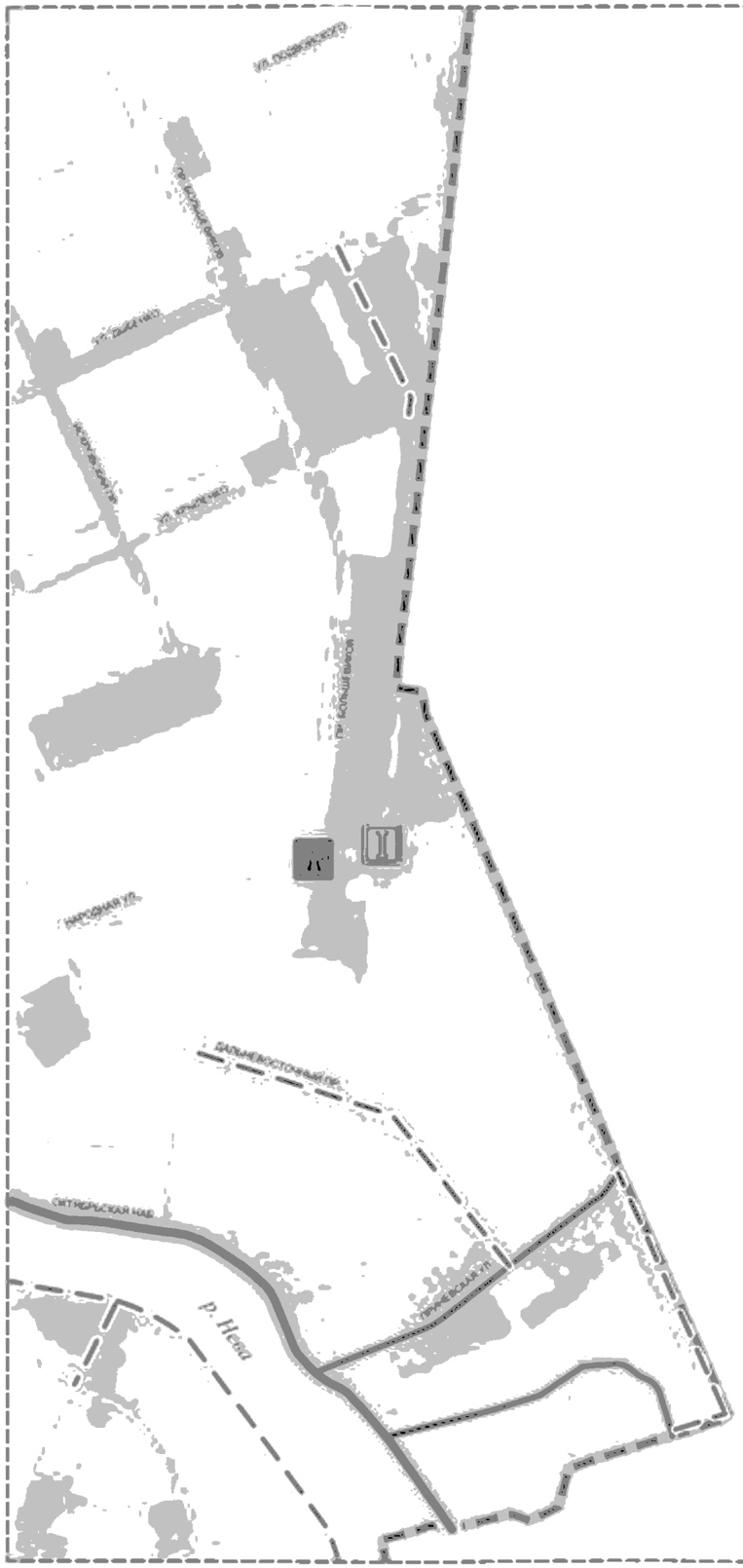
р. Нева




САНКТ-ПЕТЕРБУРГСКОЕ ШОССЕ
ПЕТЕРГОФСКОЕ ШОССЕ
КРАСНОГВАРДЕЙСКОЕ ШОССЕ
ПУЛКОВСКОЕ ШОССЕ
УЛ. СВЕРДЛОВА
35






p. Hesa

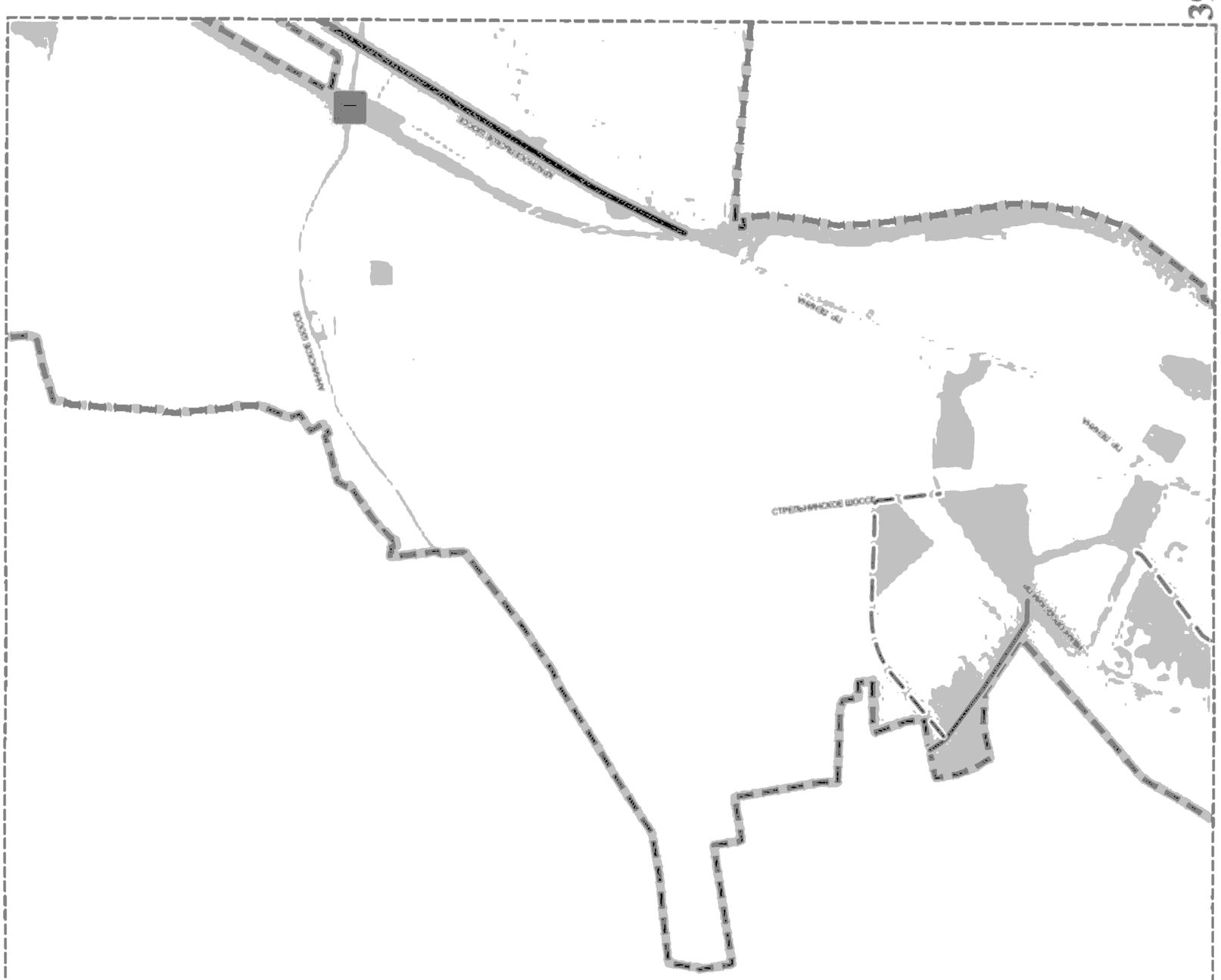
СТРЕЛЬНИКОВСКОЕ ШОССЕ

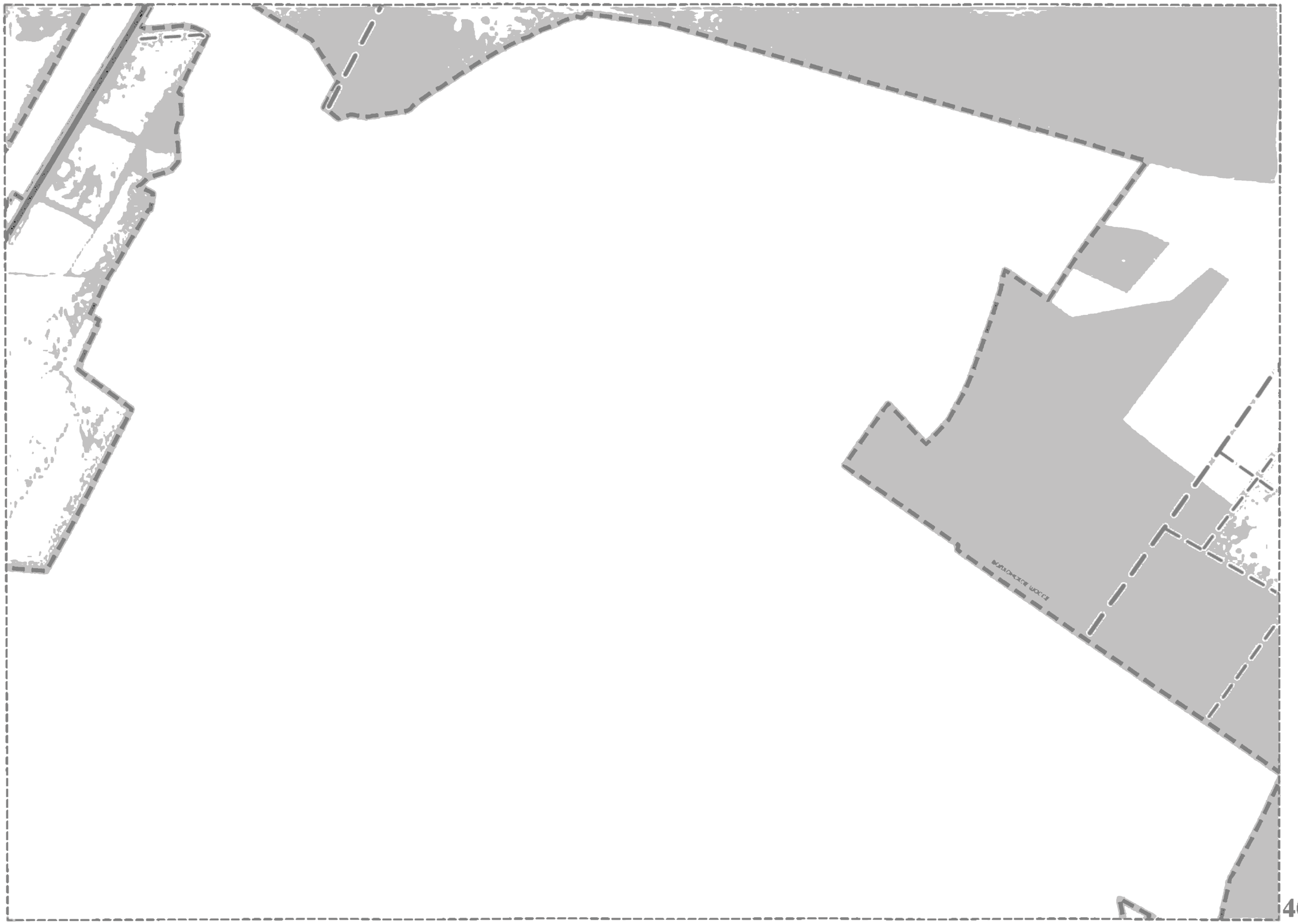


ЛЕНИНГРАДСКОЕ ШОССЕ
ЛЕНИНГРАДСКОЕ ШОССЕ
ЛЕНИНГРАДСКОЕ ШОССЕ
ЛЕНИНГРАДСКОЕ ШОССЕ

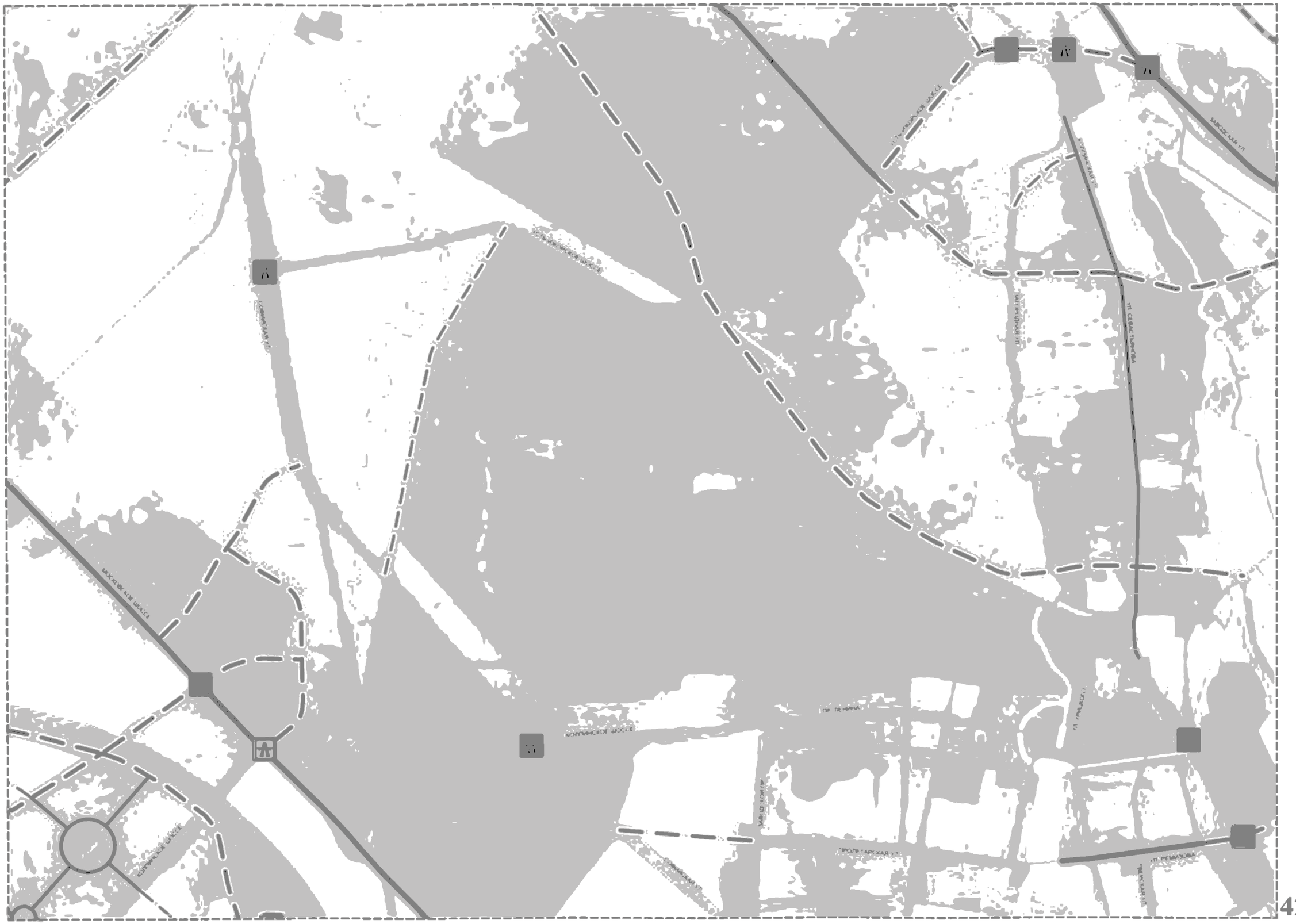


р. Нева
ПЕТРОЗАВОДСКОЕ ШОССЕ
ул. Победы

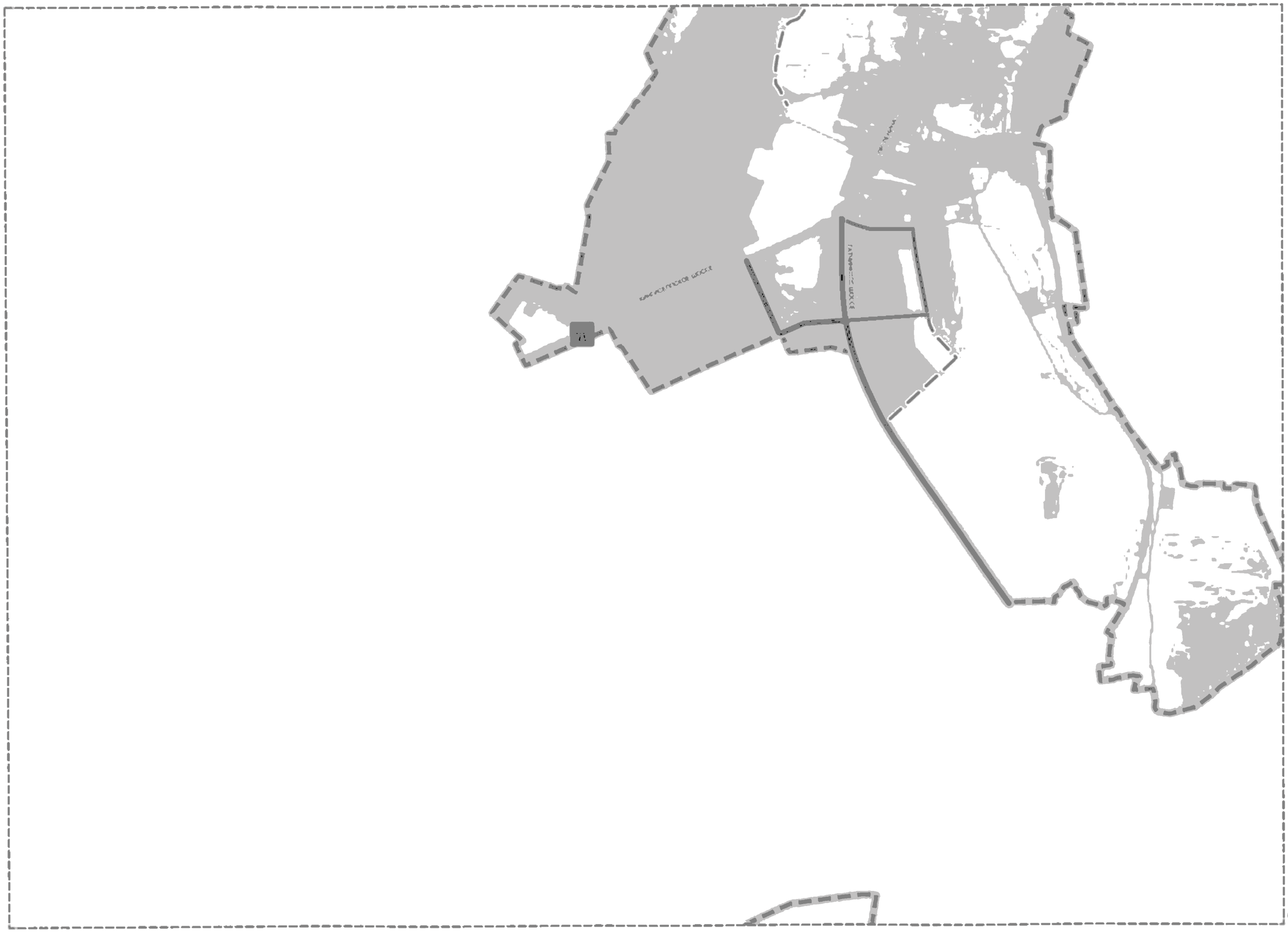






ЯМ-ИЖОРСКОЕ ШОССЕ
ЯМ-ИЖОРСКОЕ ШОССЕ
ЗАВОДСКОЙ ПР.
ул. Ветра (Ольгино)
САПЕРНЫЙ ПЕР.
САПЕРНЫЙ ПЕР.

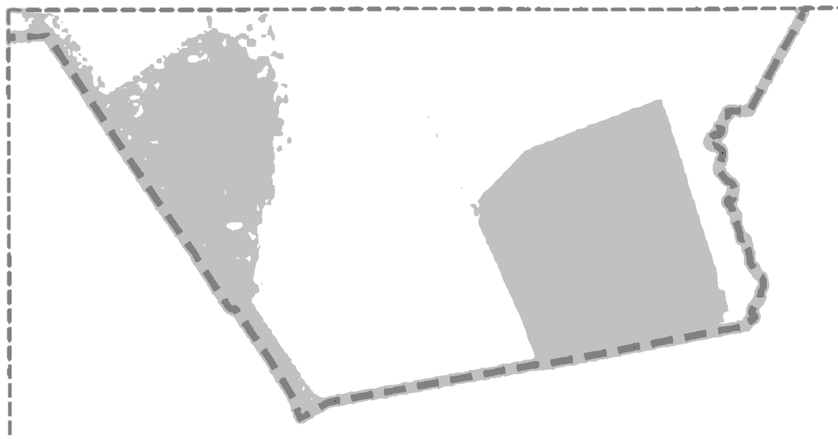

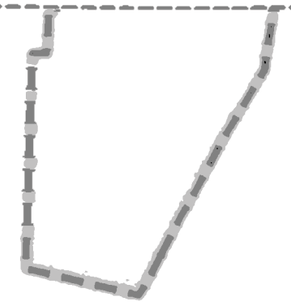


TAPPAHANNOCK BRIDGE



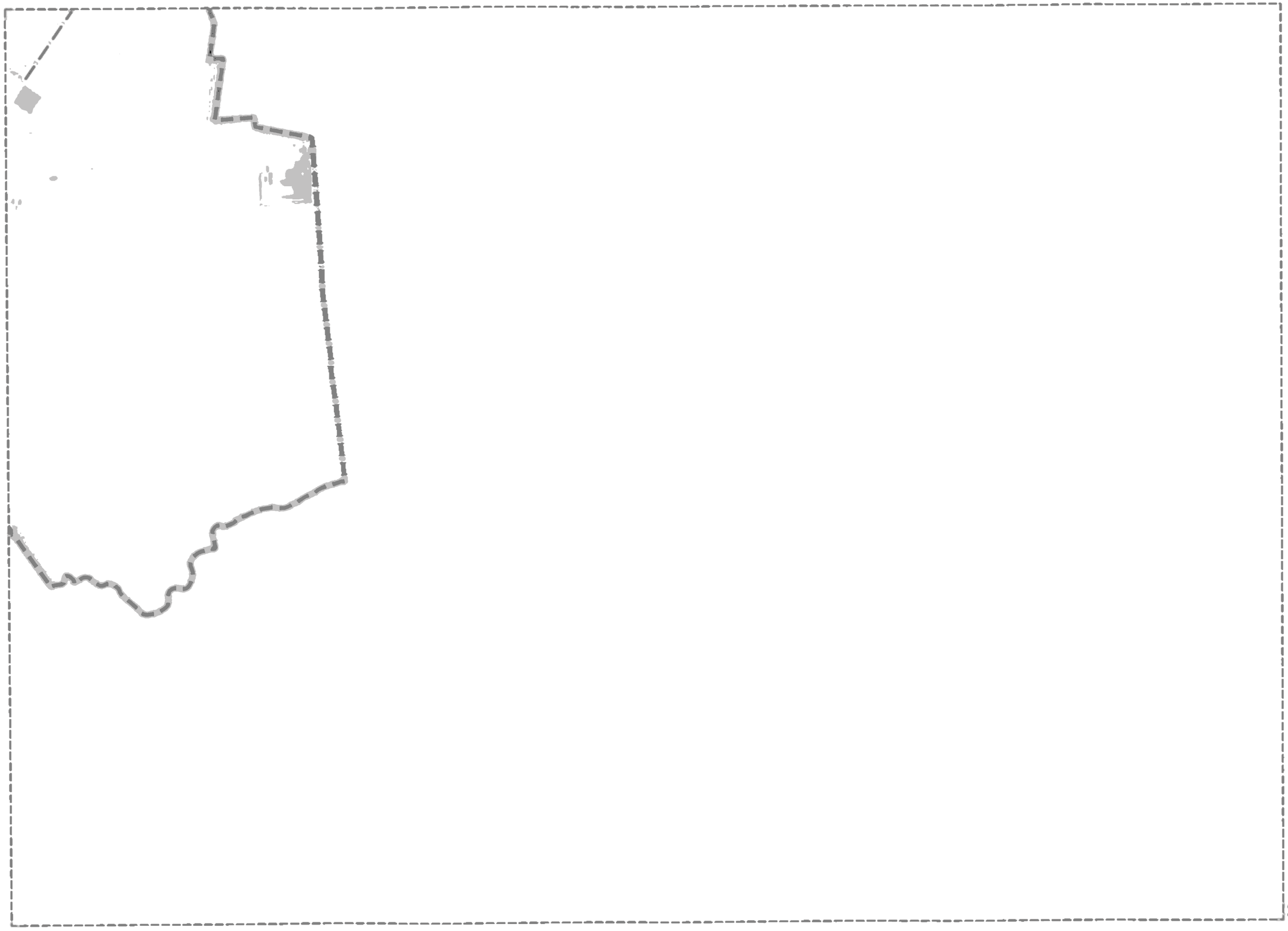

52".

Приложение 9
к Закону Санкт-Петербурга
"О внесении изменений в Закон Санкт-Петербурга
"О Генеральном плане Санкт-Петербурга"
от 21 декабря 2023 года
№ 785- 169

"Приложение 9
к Закону Санкт-Петербурга
"О Генеральном плане Санкт-Петербурга"
от 21 декабря 2005 года
№ 728-99

КАРТА ПЛАНИРУЕМЫХ ДЛЯ РАЗМЕЩЕНИЯ И(ИЛИ) РЕКОНСТРУКЦИИ ОБЪЕКТОВ РЕГИОНАЛЬНОГО ЗНАЧЕНИЯ В ОБЛАСТИ ГОРОДСКОГО ПАССАЖИРСКОГО ТРАНСПОРТА

масштаб 1:25 000

РАСКЛАДКА ЛИСТОВ ДЛЯ МАСШТАБА 1:25 000

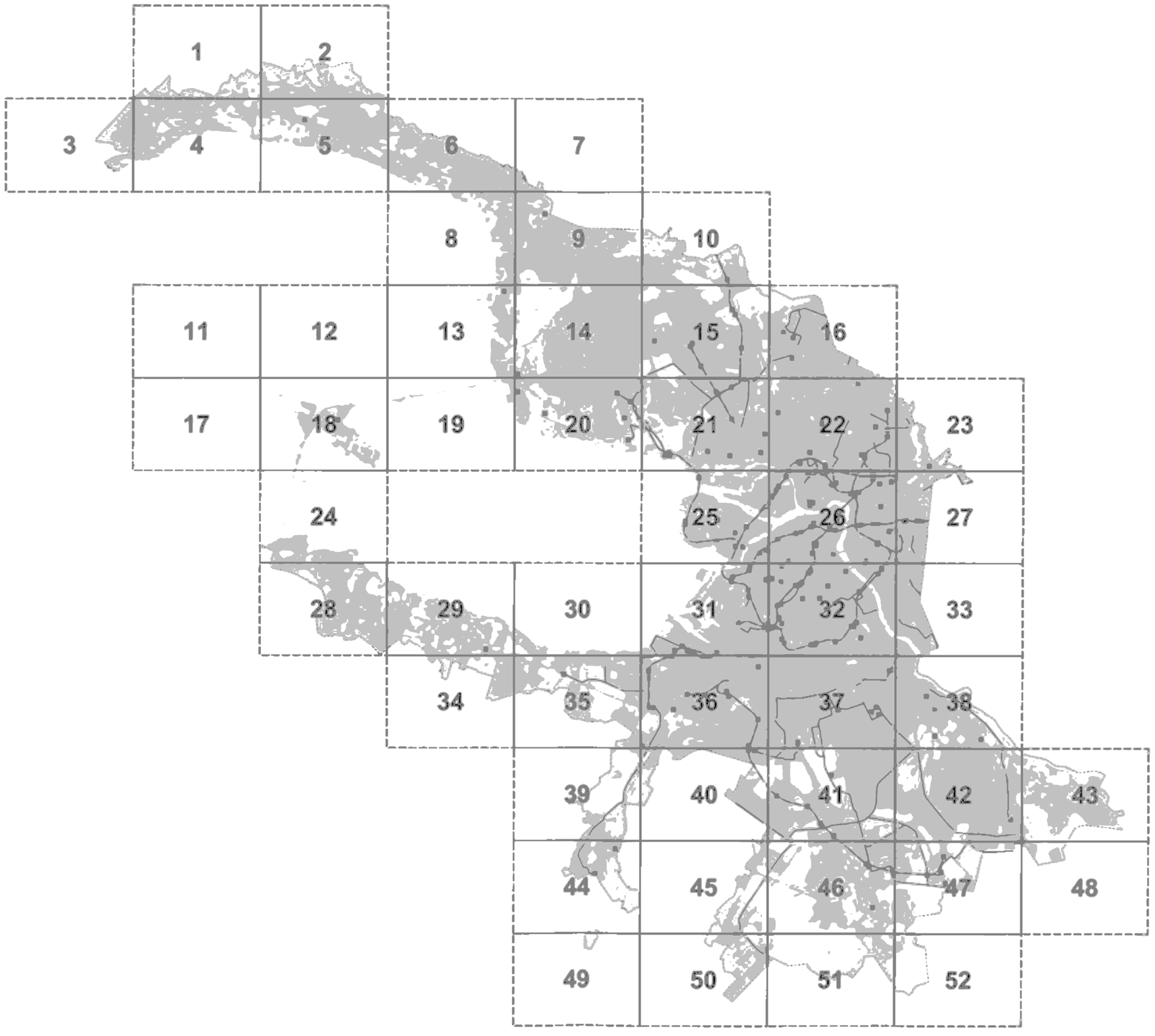

УСЛОВНЫЕ ОБОЗНАЧЕНИЯ

АДМИНИСТРАТИВНЫЕ ГРАНИЦЫ

граница между Санкт-Петербургом и Ленинградской областью как субъектами Российской Федерации

ОБЪЕКТЫ ГОРОДСКОГО ПАССАЖИРСКОГО ТРАНСПОРТА

РЕГИОНАЛЬНОГО ЗНАЧЕНИЯ:

планируемый к реконструкции	планируемый к размещению	
		электродепо метрополитена
		трамвайное депо
		совмещенное троллейбусно-трамвайное депо
		автобусный парк, вместимость которого составляет 300 автобусов и более
		станция метрополитена
		линия метрополитена
		трамвайная линия
		транспортно-пересадочный узел первого и второго уровня

Уточнение местоположения планируемых для размещения объектов регионального значения осуществляется на этапах реализации Генерального плана Санкт-Петербурга в предусмотренном статьей 26 Градостроительного кодекса Российской Федерации порядке.




РОШИНСКОЕ ШОССЕ
ПУХНОВСКАЯ ДОРОГА









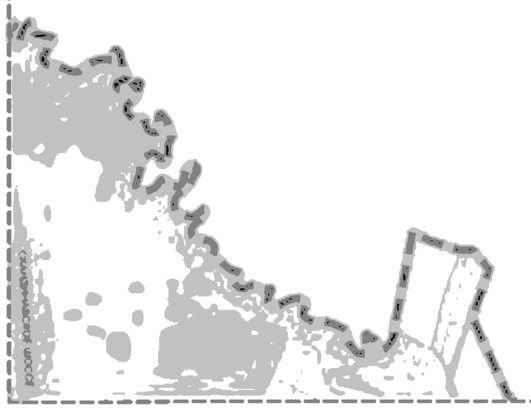




оз. Сестрорецкий
разлив


ОСИНОВАЯ РОЩА

ФОРТ ТОТЛЕБЕН

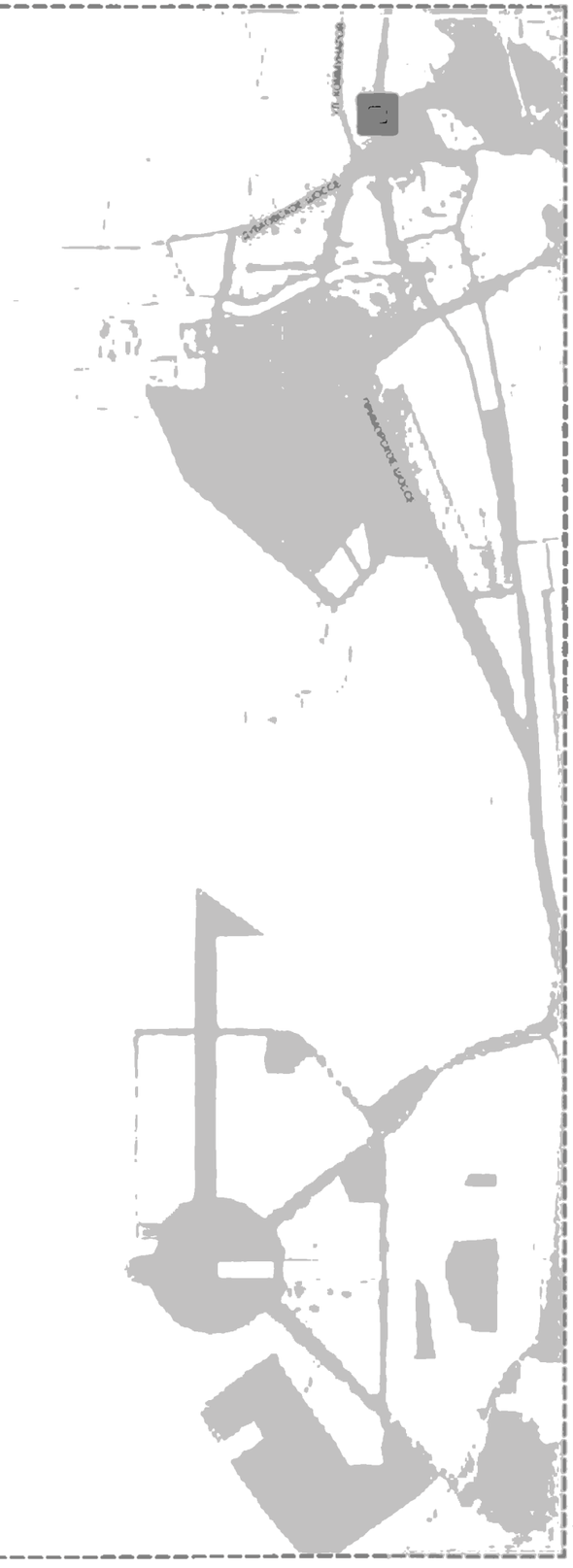


оз. Сестрорецкий
разлив


ПАРГОЛОВО
КОЛОМЯЖСКОЕ
КОЛОМЯЖСКАЯ
АКАДЕМГОРОДОК
МАГИСТРАЛЬ № 31
оз. Нижнее
Большое
Суздальское


ТЧ-6 ВЫБОРГСКОЕ
ПРОСПЕКТ ПРОСВЕЩЕНИЯ
оз. Среднее


2-Й СЕВЕРНЫЙ ФОРТ
1-Й СЕВЕРНЫЙ ФОРТ
ФОРТ КОНСТАНТИН
ФОРТ АЛЕКСАНДР I
ФОРТ ПЕТР I
ФОРТ КРОНШЛОТ


7-Й СЕВЕРНЫЙ ФОРТ
6-Й СЕВЕРНЫЙ ФОРТ
3-Й СЕВЕРНЫЙ ФОРТ
5-Й СЕВЕРНЫЙ ФОРТ
4-Й СЕВЕРНЫЙ ФОРТ


ЮНТОЛОВО
ЮНТОЛОВО


ШУВАЛОВСКИЙ ПРОСПЕКТ (ВЕСТИБЮЛЬ 2)
ПАРАШЮТНАЯ
КАМЕНКА
ШУВАЛОВСКИЙ ПРОСПЕКТ
КОМЕНДАНТСКИЙ ПРОСПЕКТ (ВЕСТИБЮЛЬ 2)
БОГАТЫРСКАЯ
КОННАЯ ЛАХТА
ПИОНЕРСКАЯ
оз. Лахтинский разлив
ЛАХТА (ВЕСТИБЮЛЬ 1)
ЛАХТА (ВЕСТИБЮЛЬ 2)
ЛАХТА (ВЕСТИБЮЛЬ 3)
ПРИМОРСКИЙ ПР
р. Большая Невка

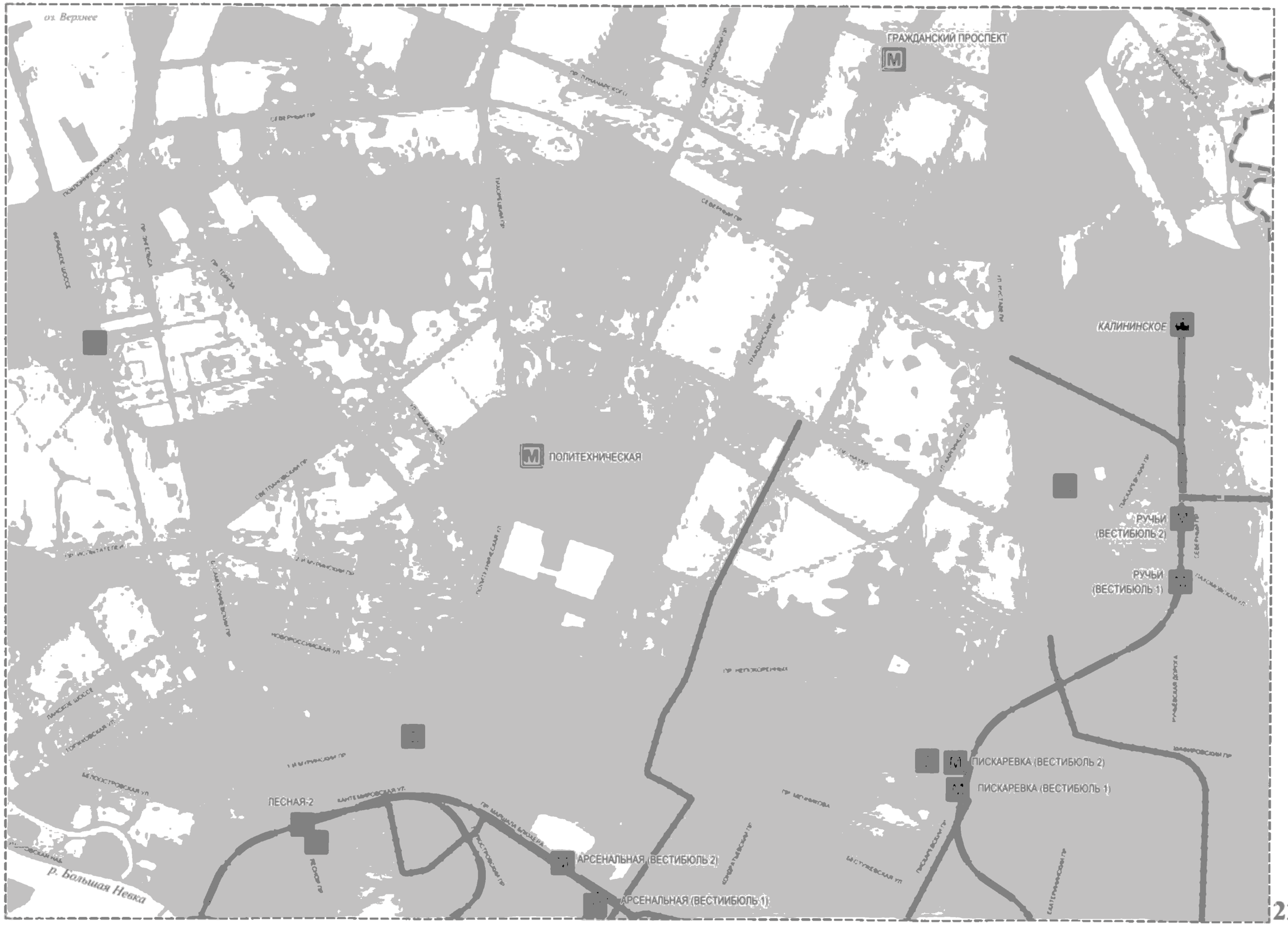
ГРАЖДАНСКИЙ ПРОСПЕКТ
КАЛИНИНСКОЕ
РУЧЬИ (ВЕСТИБЮЛЬ 2)
РУЧЬИ (ВЕСТИБЮЛЬ 1)
ПОЛИТЕХНИЧЕСКАЯ
ПИСКАРЕВКА (ВЕСТИБЮЛЬ 2)
ПИСКАРЕВКА (ВЕСТИБЮЛЬ 1)
ЛЕСНАЯ-2
АРСЕНАЛЬНАЯ (ВЕСТИБЮЛЬ 2)
АРСЕНАЛЬНАЯ (ВЕСТИИБЮЛЬ 1)
р. Большая Невка

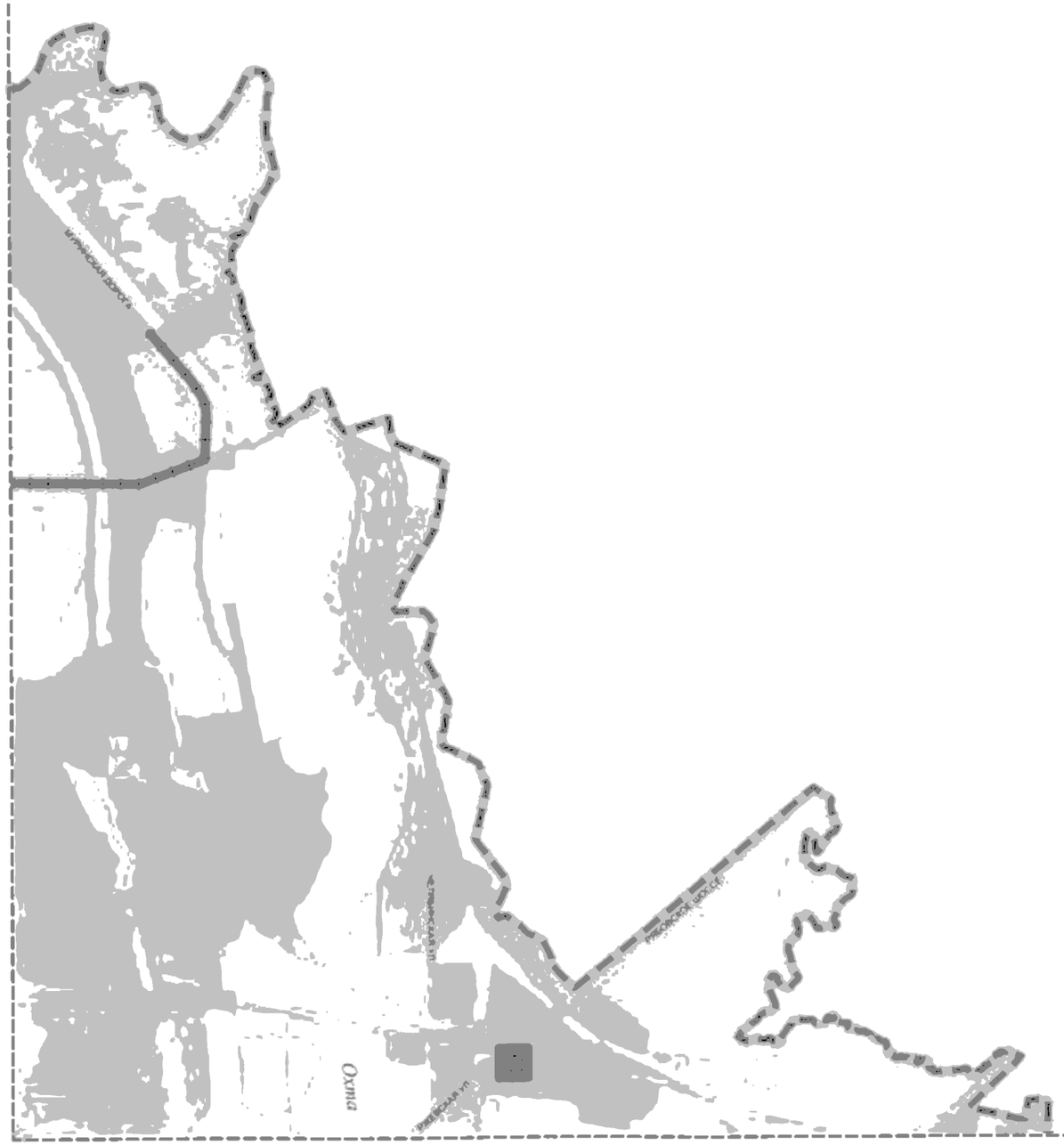
Oxnia




р. Средняя Невка
НОВОКРЕСТОВСКАЯ
р. Малая Невка
р. Малая Нева
ПРИМОРСКАЯ (ВЕСТИБЮЛЬ 2)
МОРСКОЙ ФАСАД
ВАСИЛЕОСТРОВСКАЯ-2
ГАВАНЬ
ГОРНЫЙ ИНСТИТУТ (ВЕСТИБЮЛЬ 2)
БОЛЬШОЙ ПРОСПЕКТ
ТЕАТРАЛЬНАЯ-1
ТЕАТРАЛЬНАЯ-2
р. Большая Нева

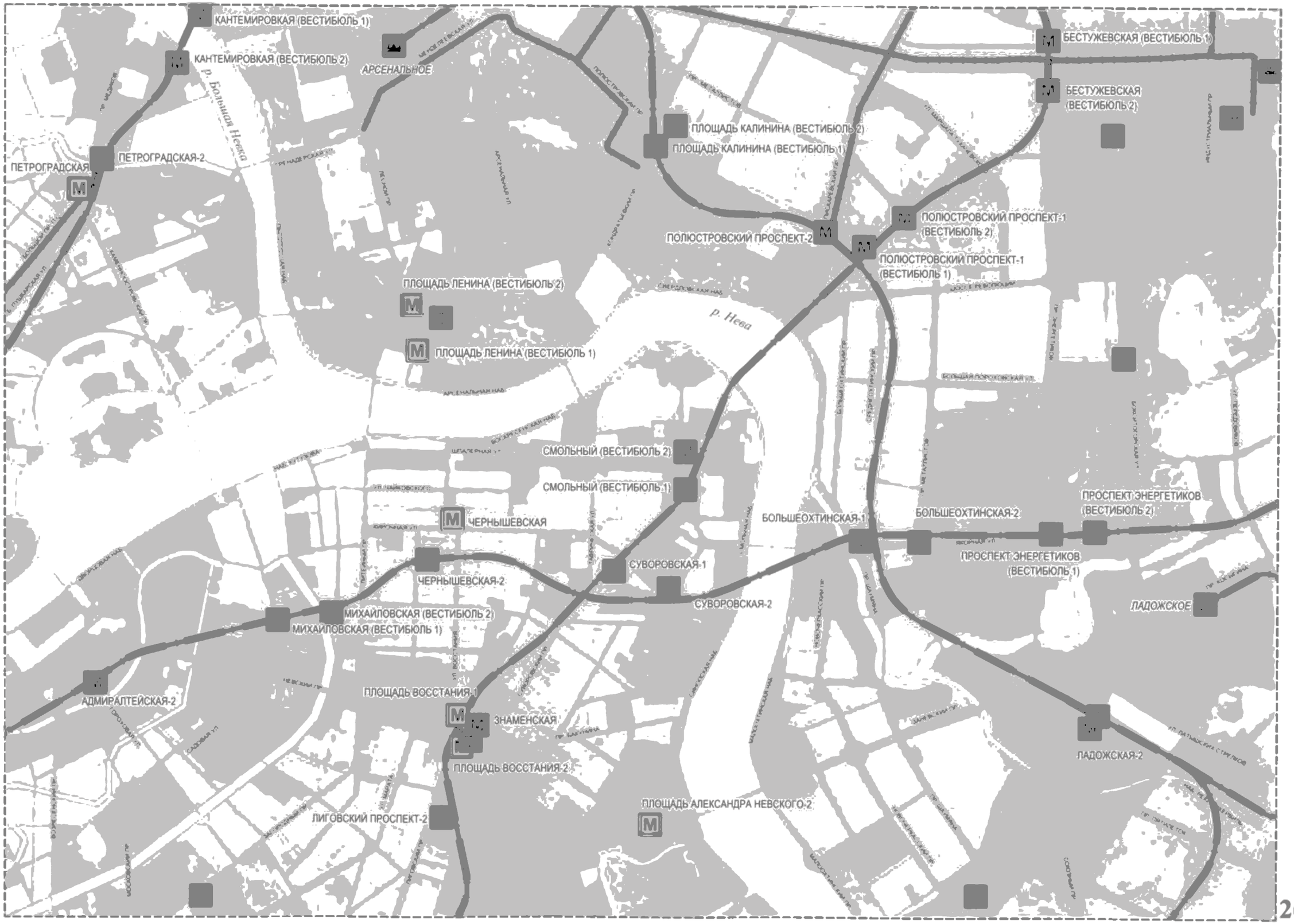
КАНТЕМИРОВКАЯ (ВЕСТИБЮЛЬ 1)
КАНТЕМИРОВКАЯ (ВЕСТИБЮЛЬ 2)
АРСЕНАЛЬНОЕ
р. Большая Невка
ПЕТРОГРАДСКАЯ-2
ПЕТРОГРАДСКАЯ
ПЛОЩАДЬ ЛЕНИНА (ВЕСТИБЮЛЬ 2)
ПЛОЩАДЬ ЛЕНИНА (ВЕСТИБЮЛЬ 1)
р. Нева
СМОЛЬНЫЙ (ВЕСТИБЮЛЬ 2)
СМОЛЬНЫЙ (ВЕСТИБЮЛЬ 1)
ЧЕРНЫШЕВСКАЯ
ЧЕРНЫШЕВСКАЯ-2
МИХАЙЛОВСКАЯ (ВЕСТИБЮЛЬ 2)
МИХАЙЛОВСКАЯ (ВЕСТИБЮЛЬ 1)
АДМИРАЛТЕЙСКАЯ-2
ПЛОЩАДЬ ВОССТАНИЯ-1
ЗНАМЕНСКАЯ
ПЛОЩАДЬ ВОССТАНИЯ-2
ЛИГОВСКИЙ ПРОСПЕКТ-2
ПЛОЩАДЬ АЛЕКСАНДРА НЕВСКОГО-2
ПЛОЩАДЬ КАЛИНИНА (ВЕСТИБЮЛЬ 2)
ПЛОЩАДЬ КАЛИНИНА (ВЕСТИБЮЛЬ 1)
ПОЛЮСТРОВСКИЙ ПРОСПЕКТ-2
ПОЛЮСТРОВСКИЙ ПРОСПЕКТ-1 (ВЕСТИБЮЛЬ 2)
ПОЛЮСТРОВСКИЙ ПРОСПЕКТ-1 (ВЕСТИБЮЛЬ 1)
БЕСТУЖЕВСКАЯ (ВЕСТИБЮЛЬ 1)
БЕСТУЖЕВСКАЯ (ВЕСТИБЮЛЬ 2)
СУВОРОВСКАЯ-1
СУВОРОВСКАЯ-2
БОЛЬШЕОХТИНСКАЯ-1
БОЛЬШЕОХТИНСКАЯ-2
ПРОСПЕКТ ЭНЕРГЕТИКОВ (ВЕСТИБЮЛЬ 2)
ПРОСПЕКТ ЭНЕРГЕТИКОВ (ВЕСТИБЮЛЬ 1)
ЛАДОЖСКОЕ
ЛАДОЖСКАЯ-2


ИНДУСТРИАЛЬНЫЙ ПРОСПЕКТ
(ВЕСТИБЮЛЬ 2)
УЛ. КОММУНЫ (ВЕСТИБЮЛЬ 2)
ИНДУСТРИАЛЬНЫЙ ПРОСПЕКТ
(ВЕСТИБЮЛЬ 1)
УЛ. КОММУНЫ (ВЕСТИБЮЛЬ 1)
ПРОСПЕКТ БОЛЬШЕВИКОВ




ЯРОСЛАВСКОЕ ШОССЕ
ОРАНЖЕРЕЙНАЯ УЛ.
ОТРАДНАЯ УЛ.
ГОСТИНЦОВОЕ ШОССЕ
ЛИХОБОРСКАЯ УЛ.



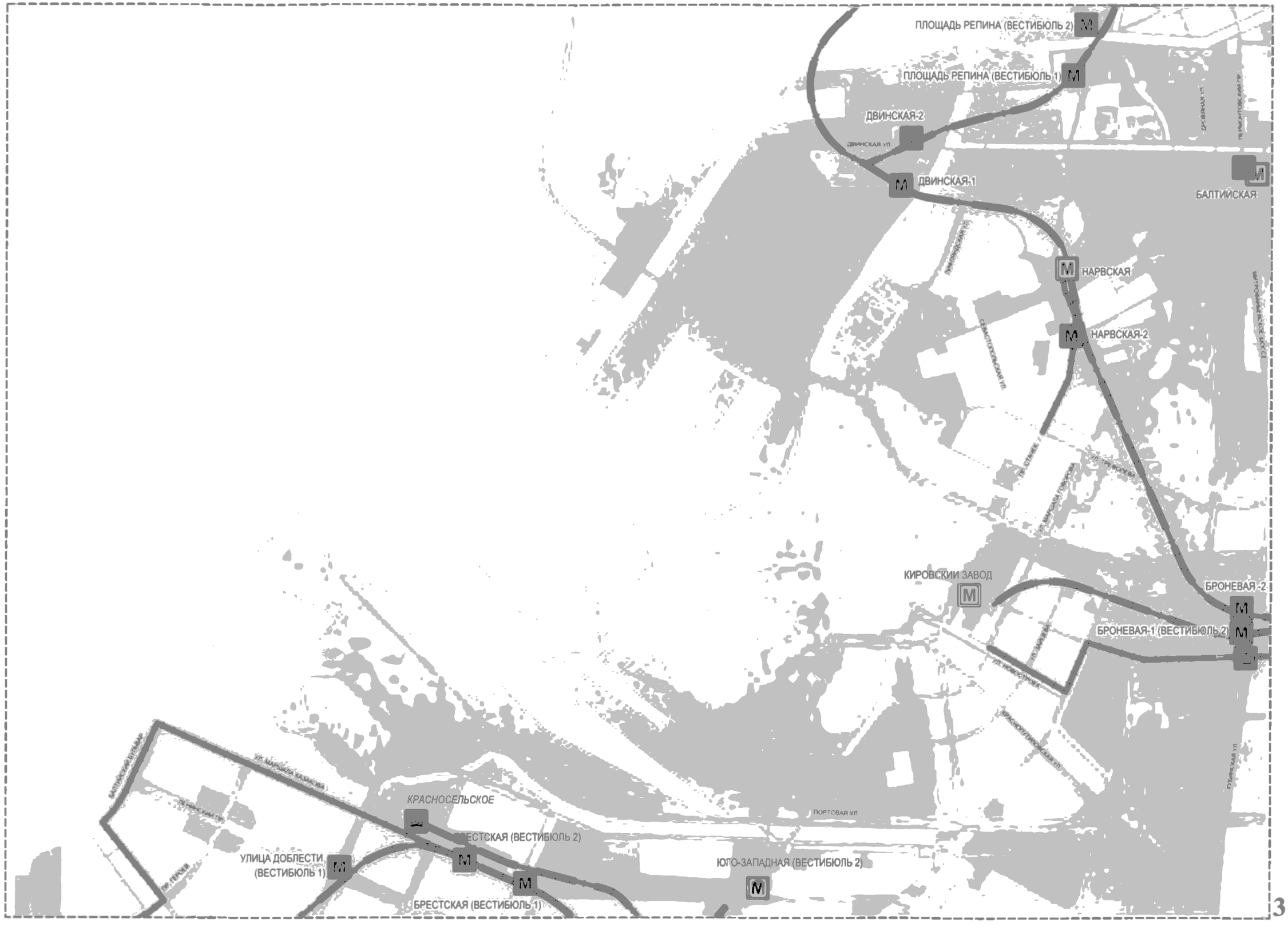
ПЛОЩАДЬ РЕПИНА (ВЕСТИБЮЛЬ 2)
ПЛОЩАДЬ РЕПИНА (ВЕСТИБЮЛЬ 1)
ДВИНСКАЯ-2
ДВИНСКАЯ-1
БАЛТИЙСКАЯ
НАРВСКАЯ
НАРВСКАЯ-2
КИРОВСКИЙ ЗАВОД
БРОНЕВАЯ-2
БРОНЕВАЯ-1 (ВЕСТИБЮЛЬ 2)
КРАСНОСЕЛЬСКОЕ
ЕСТСКАЯ (ВЕСТИБЮЛЬ 2)
УЛИЦА ДОБЛЕСТИ (ВЕСТИБЮЛЬ 1)
ЮГО-ЗАПАДНАЯ (ВЕСТИБЮЛЬ 2)
БРЕСТСКАЯ (ВЕСТИБЮЛЬ 1)
Портовая ул

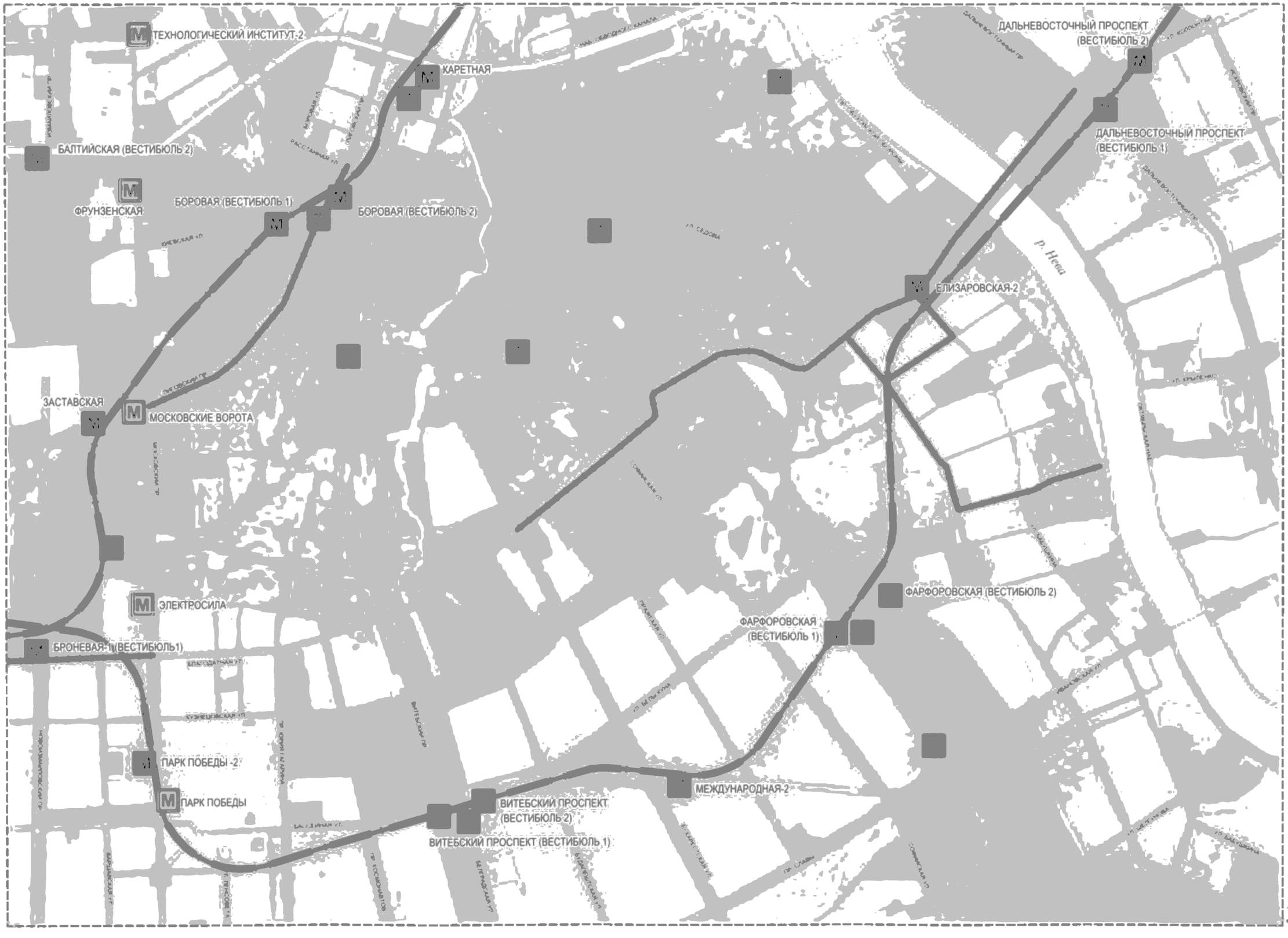
ТЕХНОЛОГИЧЕСКИЙ ИНСТИТУТ-2
КАРЕТНАЯ
ДАЛЬНЕВОСТОЧНЫЙ ПРОСПЕКТ (ВЕСТИБЮЛЬ 2)
ДАЛЬНЕВОСТОЧНЫЙ ПРОСПЕКТ (ВЕСТИБЮЛЬ 1)
БАЛТИЙСКАЯ (ВЕСТИБЮЛЬ 2)
ФРУНЗЕНСКАЯ
БОРОВАЯ (ВЕСТИБЮЛЬ 1)
БОРОВАЯ (ВЕСТИБЮЛЬ 2)
ЕЛИЗАРОВСКАЯ-2
р. Нева
ЗАСТАВСКАЯ
МОСКОВСКИЕ ВОРОТА
ЭЛЕКТРОСИЛА
БРОНЕВАЯ-1(ВЕСТИБЮЛЬ1)
ФАРФОРОВСКАЯ (ВЕСТИБЮЛЬ 2)
ФАРФОРОВСКАЯ (ВЕСТИБЮЛЬ 1)
ПАРК ПОБЕДЫ -2
ПАРК ПОБЕДЫ
МЕЖДУНАРОДНАЯ-2
ВИТЕБСКИЙ ПРОСПЕКТ (ВЕСТИБЮЛЬ 2)
ВИТЕБСКИЙ ПРОСПЕКТ (ВЕСТИБЮЛЬ 1)


ул. Подводников
Нарвский пр.
ул. Звездная
Ивановский пр.
ул. Крыленко
Балтийская ул.
Нарвский пр.
Заливное шоссе
Октябрьская наб.
Приневская ул.
р. Нева
пр. Октябрьской обороны






УЛИЦА ДОБЛЕСТИ (ВЕСТИБЮЛЬ 2)
ТЧ-1 АВТОВО
ПЕТЕРГОФСКОЕ ШОССЕ-1
ПЕТЕРГОФСКОЕ ШОССЕ-2
УЛЬЯНКА (ВЕСТИБЮЛЬ 1)
АЛЕКСАНДРИНО
ПРОСПЕКТ МАРШАЛА ЖУКОВА
УЛЬЯНКА (ВЕСТИБЮЛЬ 2)
СОСНОВАЯ ПОЛЯНА (ВЕСТИБЮЛЬ 2)
СОСНОВАЯ ПОЛЯНА (ВЕСТИБЮЛЬ 1)
АВИАГОРОДОК
ПУЛКОВО (ВЕСТИБЮЛЬ 1)


ул. Пугачева
ул. Гарнизонная
ул. Пархоменко
ул. Ленина
ул. Ленинградская
ул. Ленинградская
ул. Ленинградская


ТЧ-5 НЕВСКОЕ
р. Нева




ПУЛКОВО (ВЕСТИБЮЛЬ 2)
M
Волковское шоссе


ПУЛКОВСКИЕ ВЫСОТЫ
КВЦ ЭКСПОФОРУМ
ОСТАНОВОЧНЫЙ ПУНКТ 19 КМ
ПУШКИН
ПУЛКОВСКОЕ ШОССЕ
ПЕТЕРБУРГСКОЕ ШОССЕ
МОСКОВСКОЕ ШОССЕ
КИЕВСКОЕ ШОССЕ
ВОЛГОНСКОЕ ШОССЕ


УЛ ЛЕНИНА
ПР ЛЕНИНА
ПЕРВАЯ УЛ

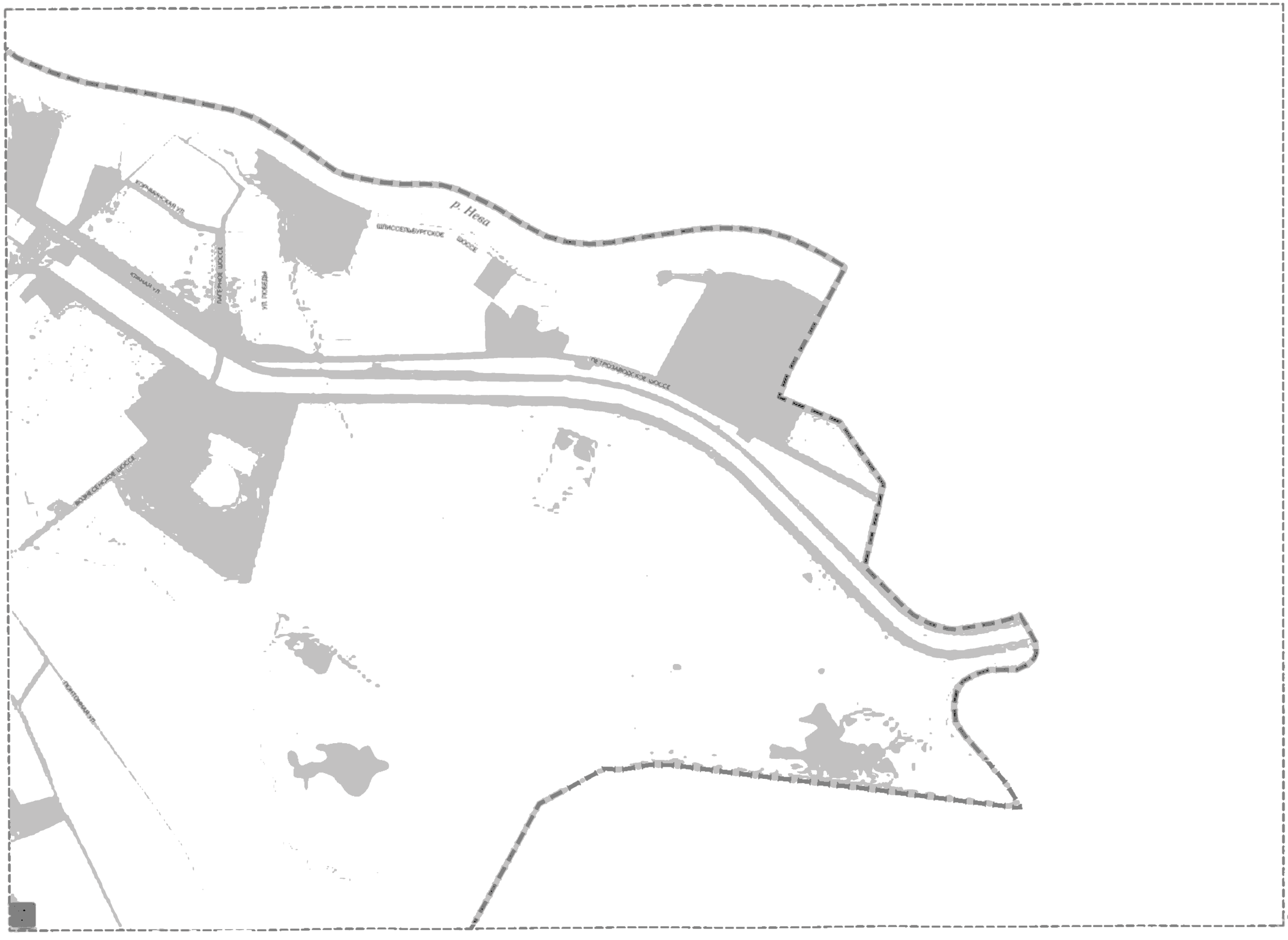
р. Нева
ШЛИССЕЛЬБУРГСКОЕ ШОССЕ
ПЕТЕРГОФСКОЕ ШОССЕ
ПУЛКОВСКОЕ ШОССЕ
ул. Победы
Стачек ул.
Кронверкский пр.
Ленинградское шоссе

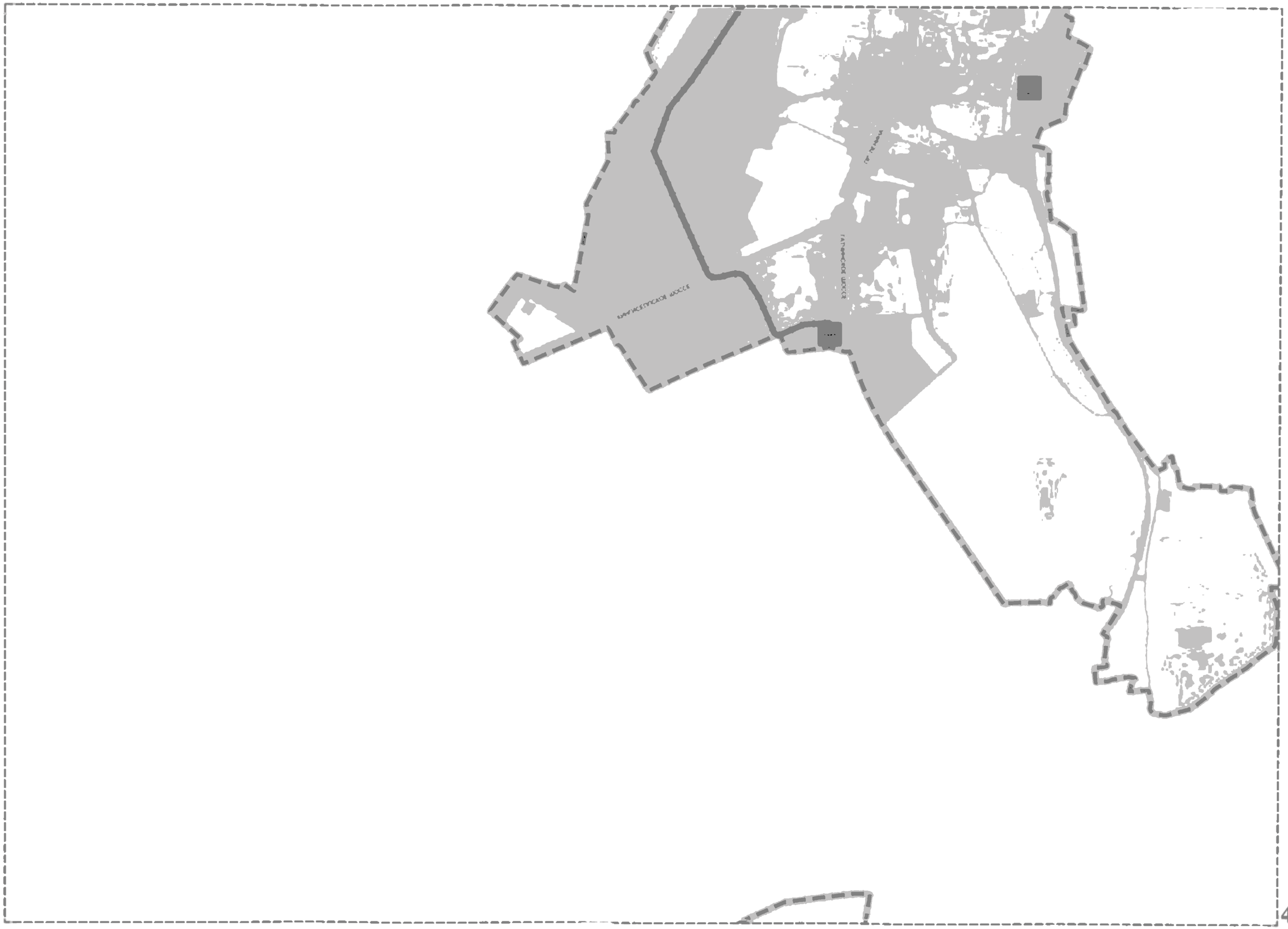




ЦАРСКОЕ СЕЛО
М
КАМПУС
М
ПЕШКИ
ОКТЯБРЬСКИЙ БУЛЬВАР
СОФИЙСКИЙ БУЛЬВАР
ГЛАВНАЯ УЛ.
ФИНЛЯНДСКОЕ ШОССЕ
САПЕРНАЯ УЛ.
ул. ПОМОРСКАЯ
ГЛАВНОЕ ШОССЕ
ЛАТВИЙСКАЯ ДОРОГА

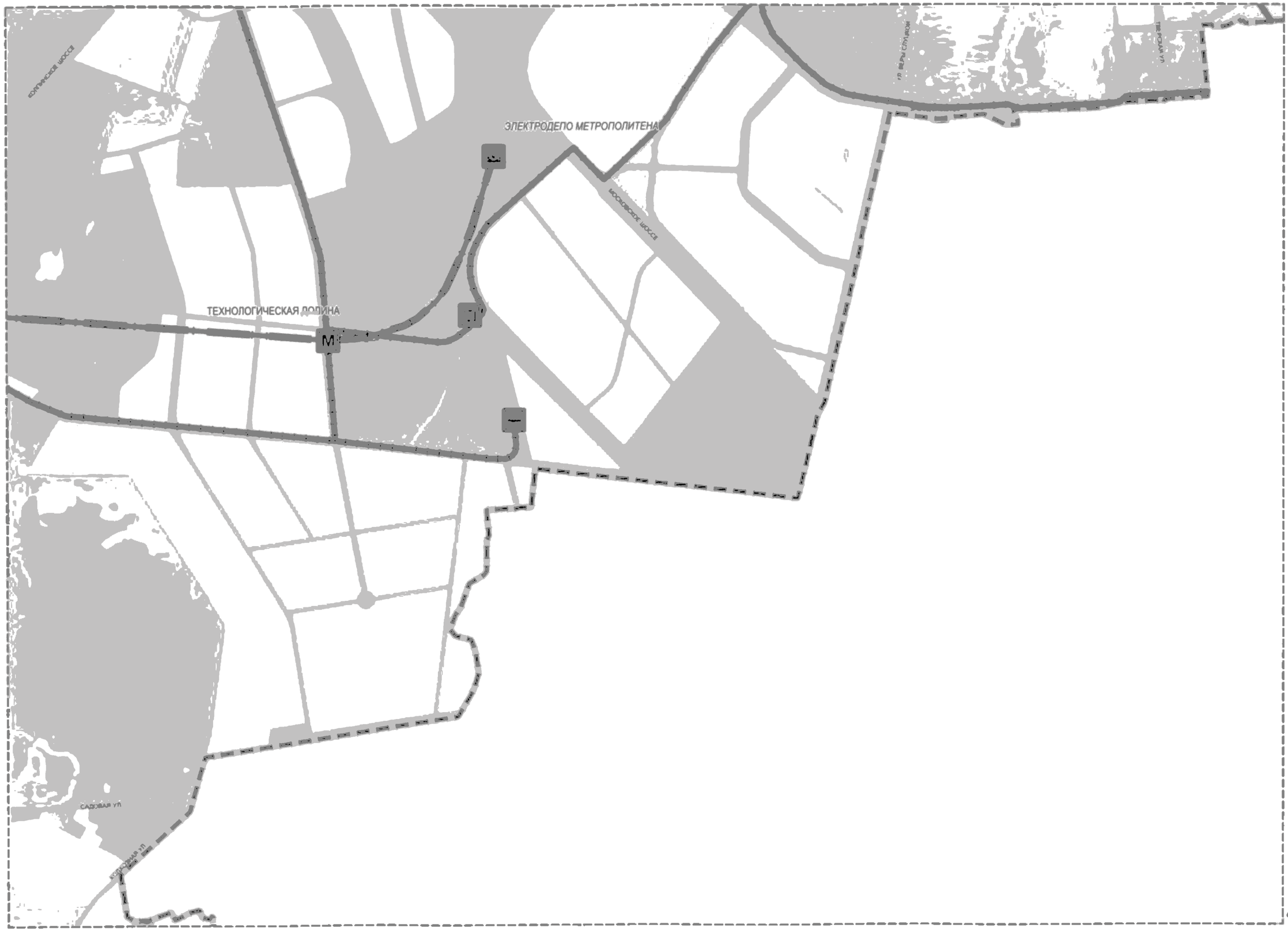
ЭЛЕКТРОДЕПО МЕТРОПОЛИТЕНА
ТЕХНОЛОГИЧЕСКАЯ ДОЛИНА
М

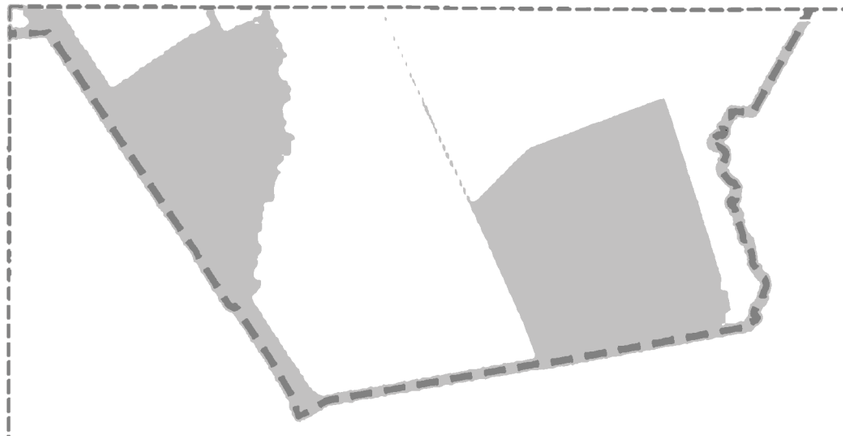

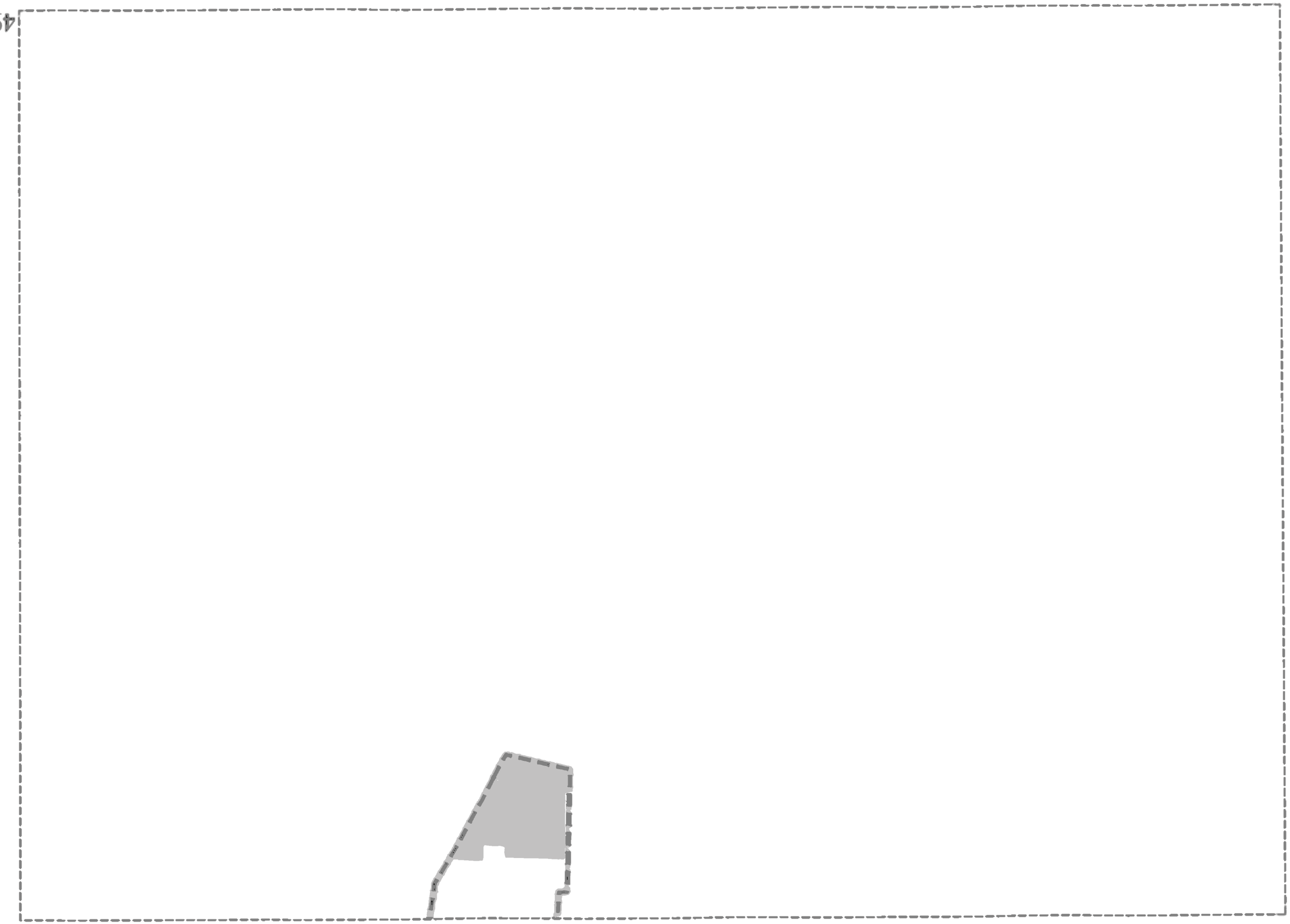

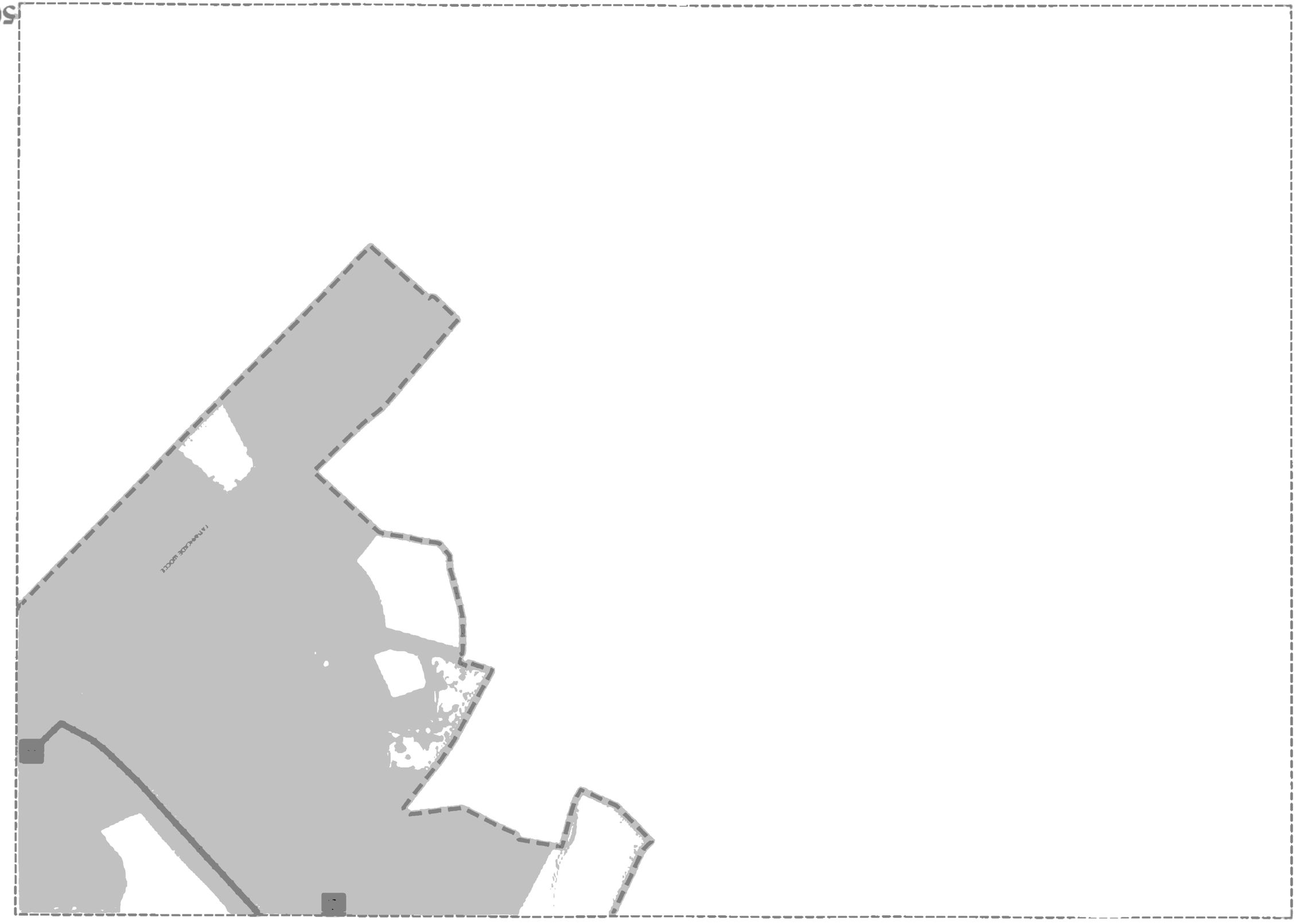



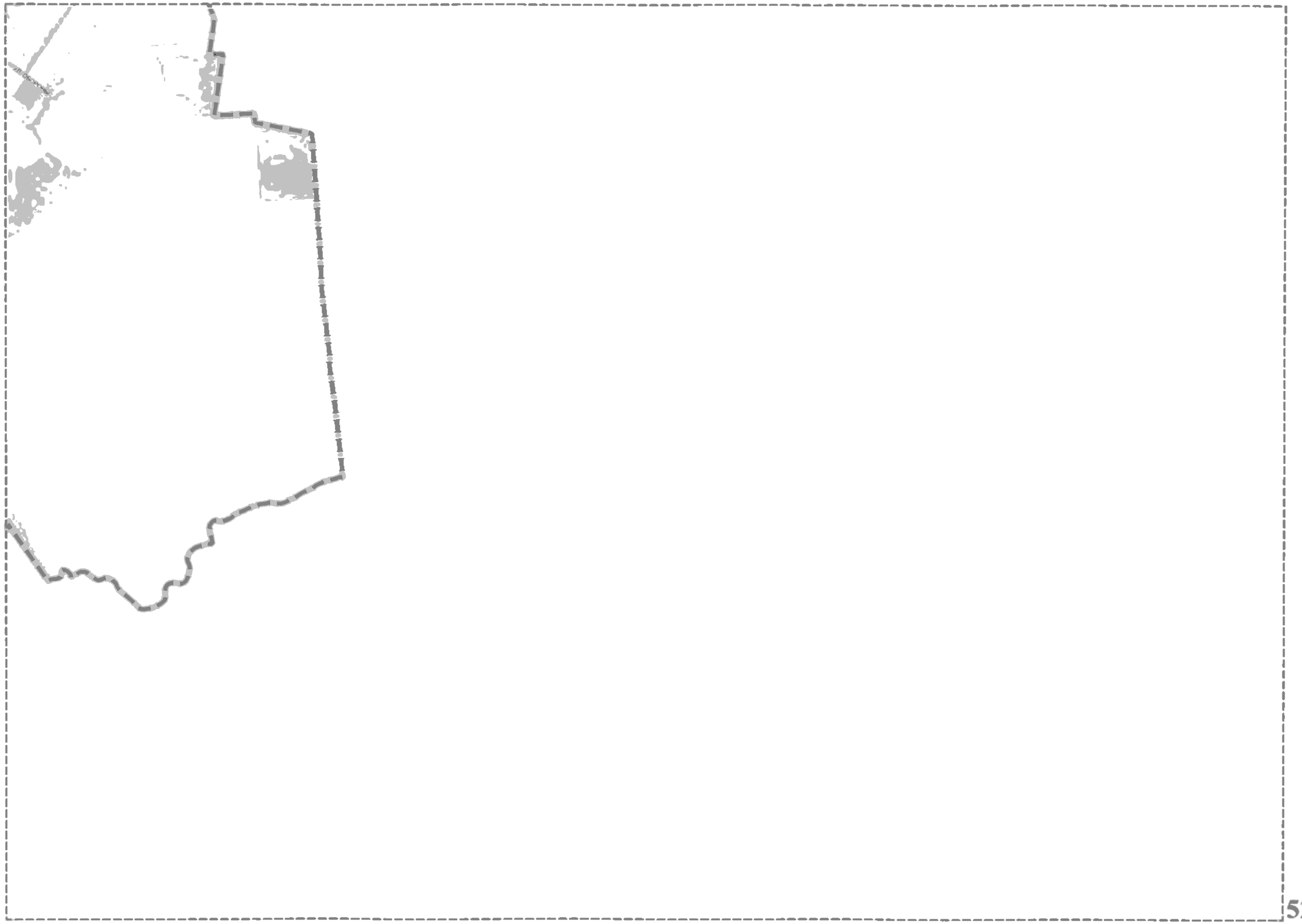

52".

Приложение 10
к Закону Санкт-Петербурга
"О внесении изменений в Закон Санкт-Петербурга
"О Генеральном плане Санкт-Петербурга"
от 21 декабря 2023 года
№ 785- 169

"Приложение 10
к Закону Санкт-Петербурга
"О Генеральном плане Санкт-Петербурга"
от 21 декабря 2005 года
№ 728-99

КАРТА ПЛАНИРУЕМЫХ ДЛЯ РАЗМЕЩЕНИЯ И(ИЛИ) РЕКОНСТРУКЦИИ ОБЪЕКТОВ ФЕДЕРАЛЬНОГО ЗНАЧЕНИЯ, ОБЪЕКТОВ РЕГИОНАЛЬНОГО ЗНАЧЕНИЯ В ОБЛАСТИ ЖЕЛЕЗНОДОРОЖНОГО, ВОЗДУШНОГО, ВОДНОГО И АВТОМОБИЛЬНОГО ПАССАЖИРСКОГО ТРАНСПОРТА

масштаб 1:25 000

РАСКЛАДКА ЛИСТОВ ДЛЯ МАСШТАБА 1:25 000

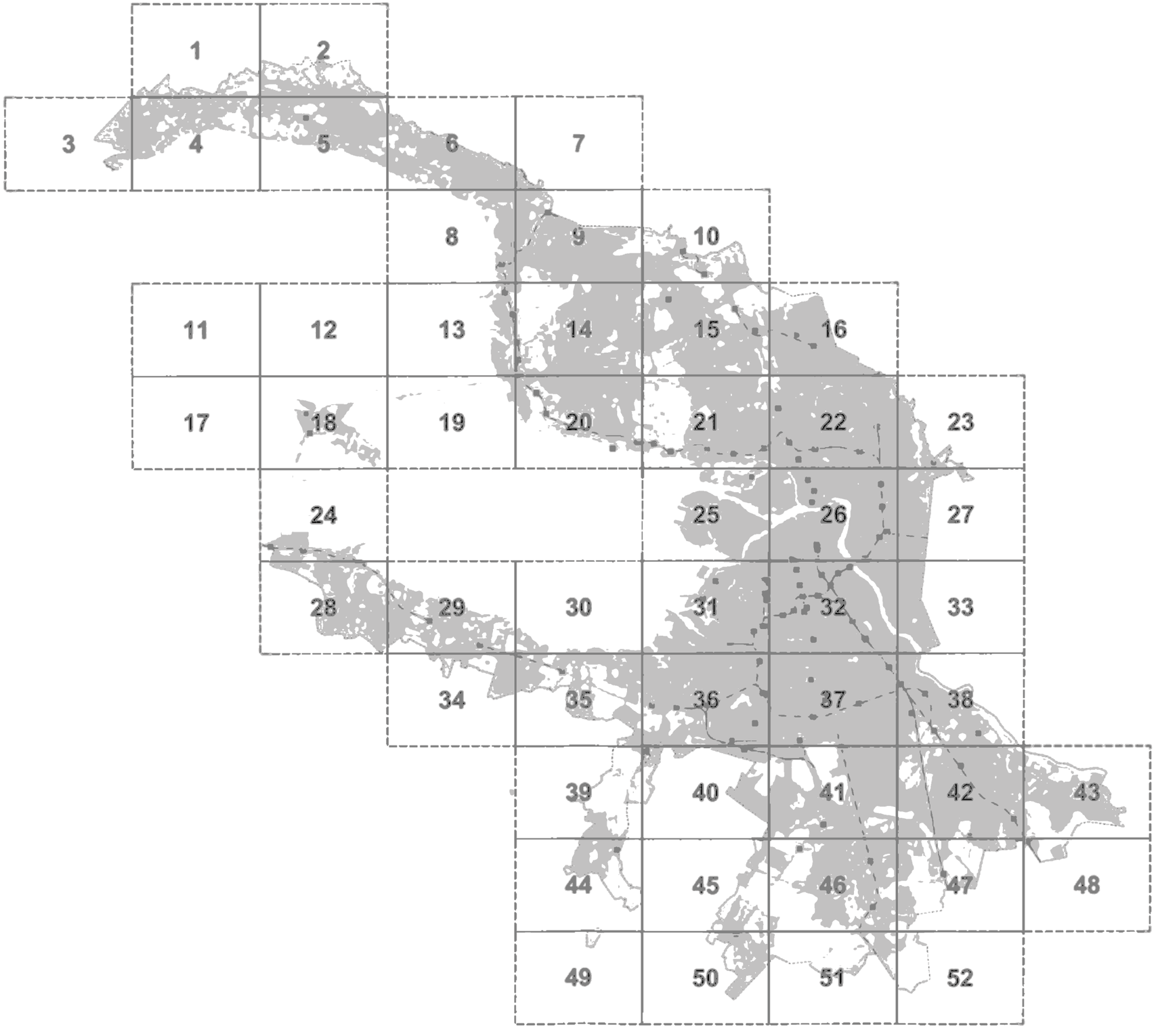

УСЛОВНЫЕ ОБОЗНАЧЕНИЯ

АДМИНИСТРАТИВНЫЕ ГРАНИЦЫ

граница между Санкт-Петербургом и Ленинградской областью как субъектами Российской Федерации

ОБЪЕКТЫ ЖЕЛЕЗНОДОРОЖНОГО ТРАНСПОРТА

ФЕДЕРАЛЬНОГО ЗНАЧЕНИЯ:

планируемый к реконструкции | планируемый к размещению

железнодорожная линия (за исключением железнодорожных путей необщего пользования)

железнодорожный вокзал

железнодорожная станция

железнодорожное депо

остановочный пассажирский железнодорожный пункт

ОБЪЕКТЫ ВОЗДУШНОГО ТРАНСПОРТА

ФЕДЕРАЛЬНОГО ЗНАЧЕНИЯ:

международный аэропорт

аэропорт

объект единой системы организации воздушного движения, расположенный вне аэропортов (аэродромов)

РЕГИОНАЛЬНОГО ЗНАЧЕНИЯ:

посадочная площадка для вертолетов, расположенная в административных границах Санкт-Петербурга, задействованная в системе оказания скорой медицинской помощи

ОБЪЕКТЫ ВОДНОГО ТРАНСПОРТА

ФЕДЕРАЛЬНОГО ЗНАЧЕНИЯ:

планируемый к реконструкции | планируемый к размещению

морской порт и (или) морской терминал

объект навигационно-гидрографического обеспечения морских путей, системы управления движением судов

ОБЪЕКТЫ АВТОМОБИЛЬНОГО ПАССАЖИРСКОГО ТРАНСПОРТА

РЕГИОНАЛЬНОГО ЗНАЧЕНИЯ:

автовокзал

Уточнение местоположения планируемых для размещения объектов регионального значения осуществляется на этапах реализации Генерального плана Санкт-Петербурга в предусмотренном статьей 26 Градостроительного кодекса Российской Федерации порядке.

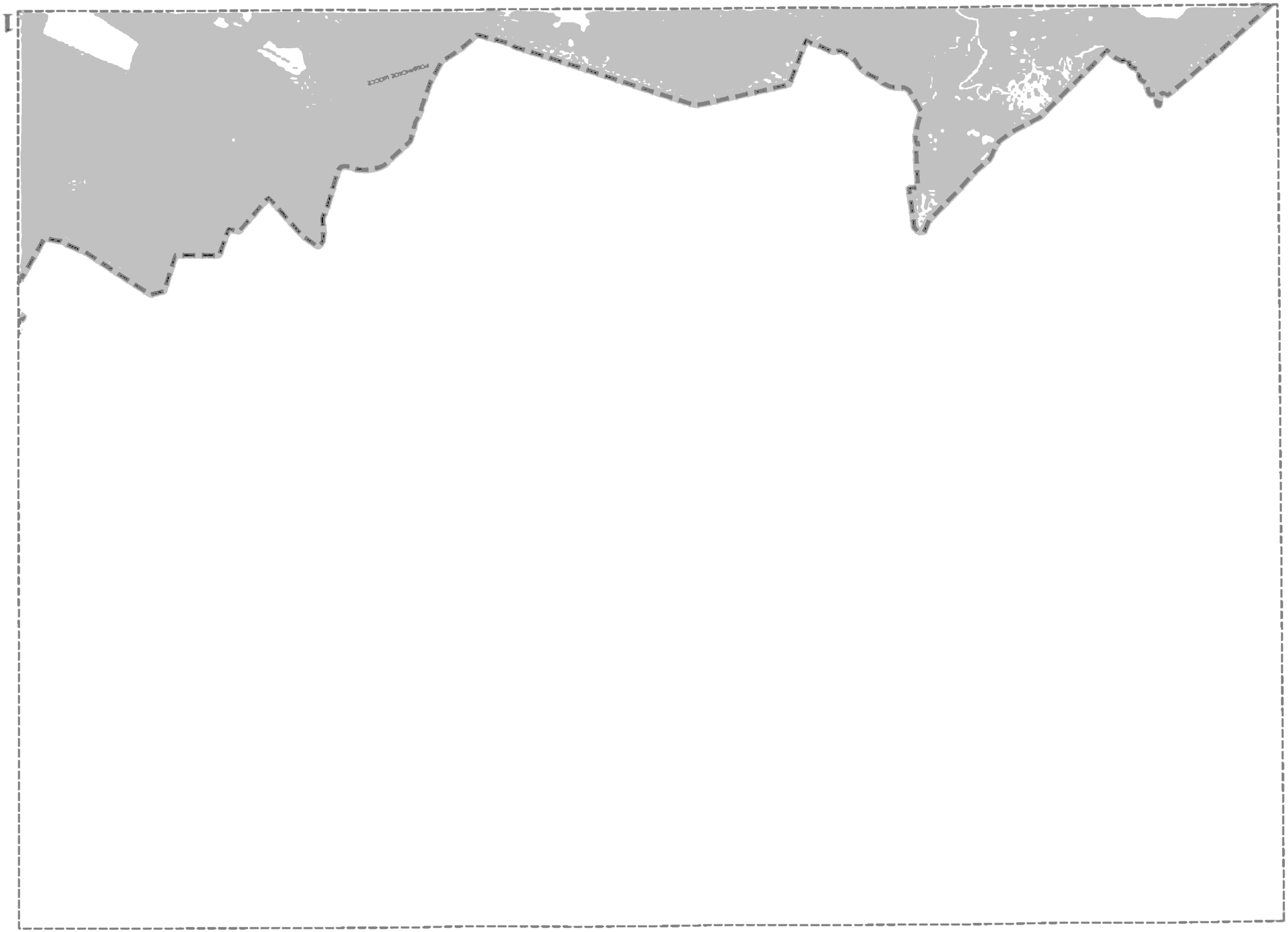


2
ПЕТЛЯКОВСКАЯ ВОЛОСТЬ
ОСТРОВ ТЕЛЯЧИЙ
ПОЛЯНСКОЕ ШОССЕ


Приволжское шоссе




Зеленогорск
ул. Парковая
Зеленогорское шоссе
Приморское шоссе
Курортная ул.

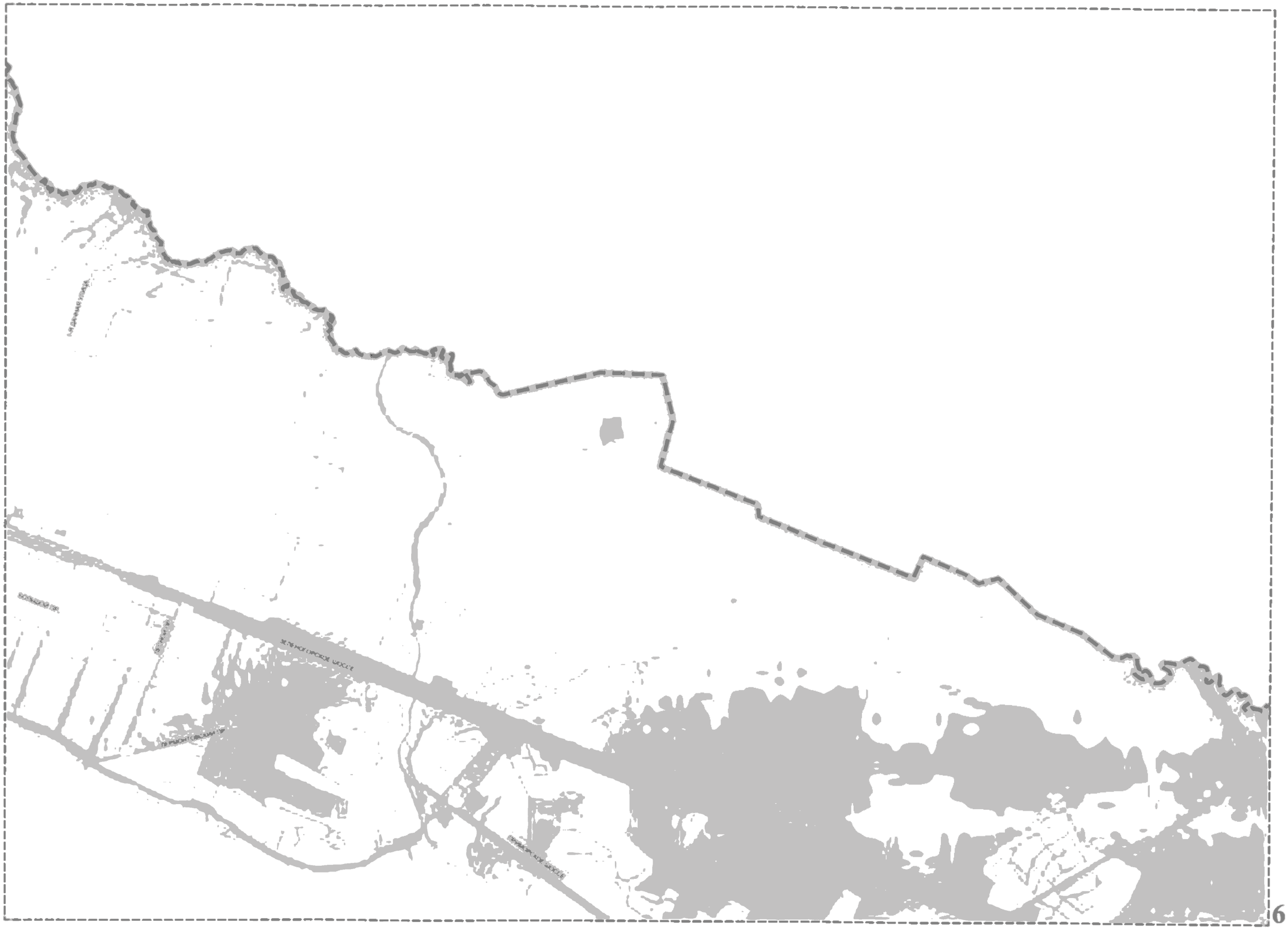

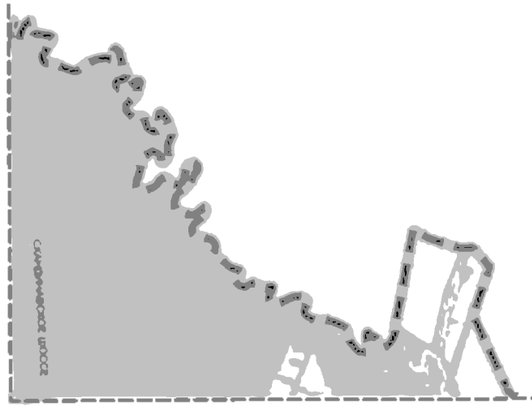
CAMBODIA MAP


Курорт


Белоостров
Приморское шоссе
Центральная ул.
Новое шоссе
Выборгское шоссе
оз. Сестрорецкий
разлив


ПОГРАНИЧНАЯ УЛ
ЛЕНИНГРАДСКАЯ УЛ
ЛЕСНАЯ УЛ
ЛЕСНОЙ ПЕР
ПАРКОВАЯ УЛ
Песочная-2
ПЕСОЧНОЕ ШОССЕ
ПРИОЗЕРСКОЕ ШОССЕ
ГОРСКОЕ ШОССЕ
Левашово

©OPT OSPUVEB

ФОРТ ТОТЛЕБЕН




оз. Сестрорецкий
разлив
Тарховка
Александровская
Горская


Аэропорт Левашово
Парголово
Суздальское шоссе
оз. Нижнее Большое Суздальское
ул. Академика Харитона


Парнас
Парнас
Суздальский пр
пр Просвещения
Выборгское шоссе
оз. Среднее
пр Луначарского
ул Кустодиева
пр Культуры
Суздальский пр
пр Просвещения
Светлановский пр
Гражданский пр




2-Й СЕВЕРНЫЙ ФОРТ
1-Й СЕВЕРНЫЙ ФОРТ
Терминал «Кронштадт»
ФОРТ КОНСТАНТИН
ФОРТ АЛЕКСАНДР I
ФОРТ ПЁТР I
ФОРТ КРОНШЛОТ

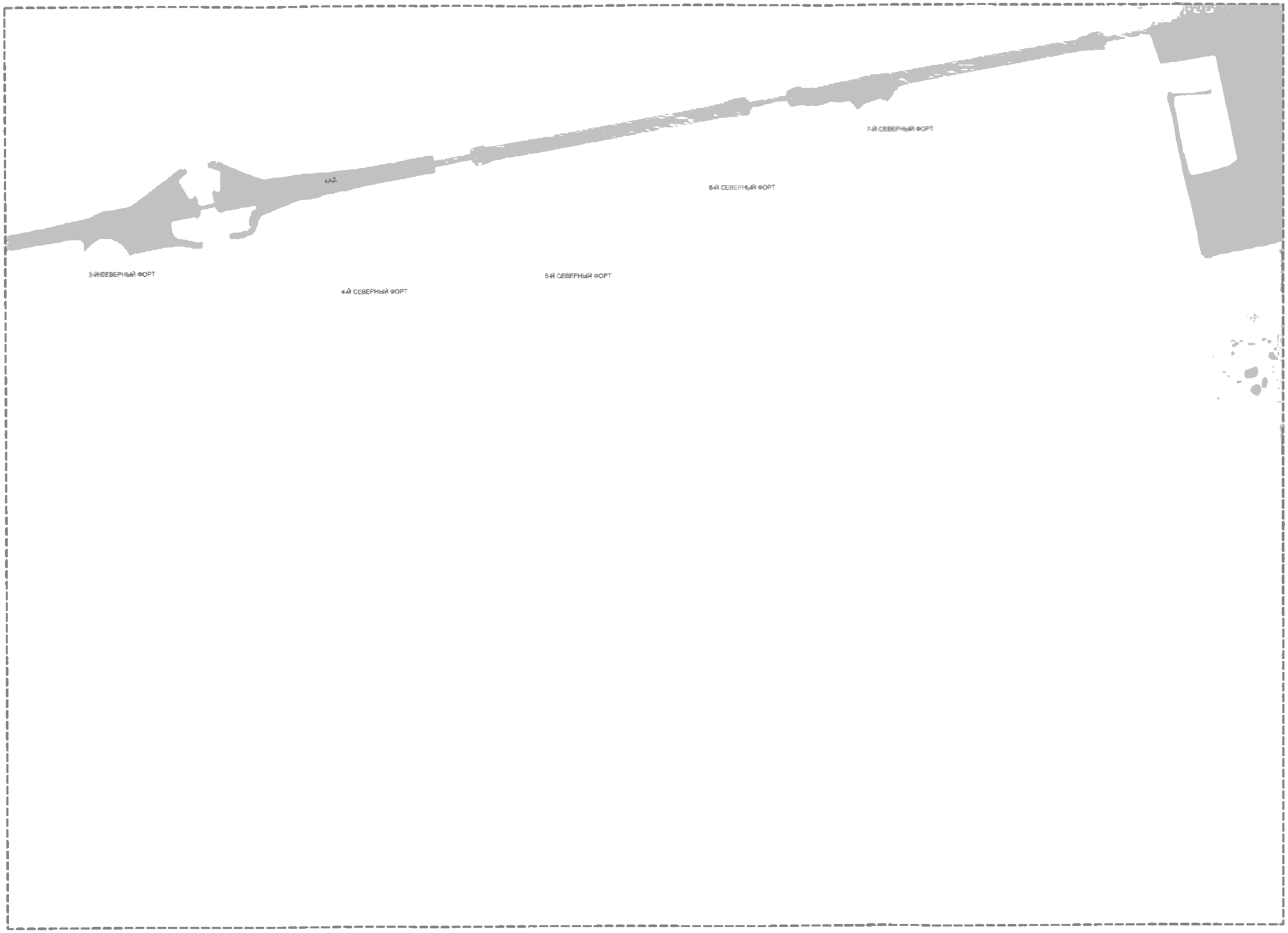
7-Й СЕВЕРНЫЙ ФОРТ
6-Й
8-Й СЕВЕРНЫЙ ФОРТ
3-Й СЕВЕРНЫЙ ФОРТ
5-Й СЕВЕРНЫЙ ФОРТ
4-Й СЕВЕРНЫЙ ФОРТ


Каупилово
Лисий Нос
Ольгино

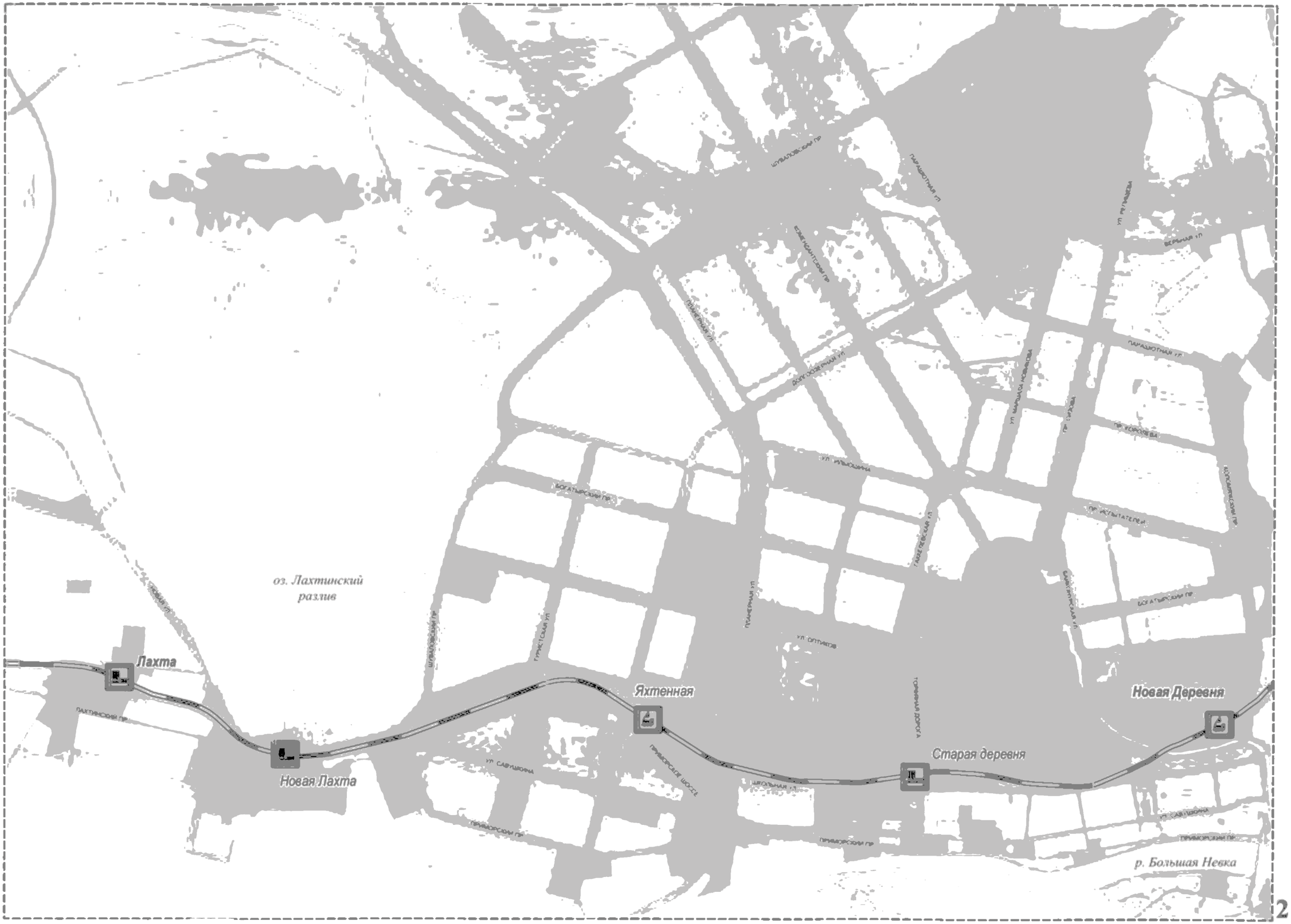
оз. Лахтинский разлив
Лахта
Новая Лахта
Яхтенная
Старая деревня
Новая Деревня
р. Большая Невка


оз. Верхнее
Удельная
Ланская
Кушелевка
Пискаревка
Ручьи
Лесная
р. Большая Невка


Ржевка
Ржевская ул
Ржевское шоссе
Охта


ФОРТ ПАВЕЛ I
3-Й ЮЖНЫЙ ФОРТ
(ФОРТ "МИЛЮТИН")
2-Й ЮЖНЫЙ ФОРТ
1-Й ЮЖНЫЙ ФОРТ
Бронка
Кронштадтская Колония


р. Средняя Невка
р. Малая Невка
р. Малая Нева
р. Большая Нева

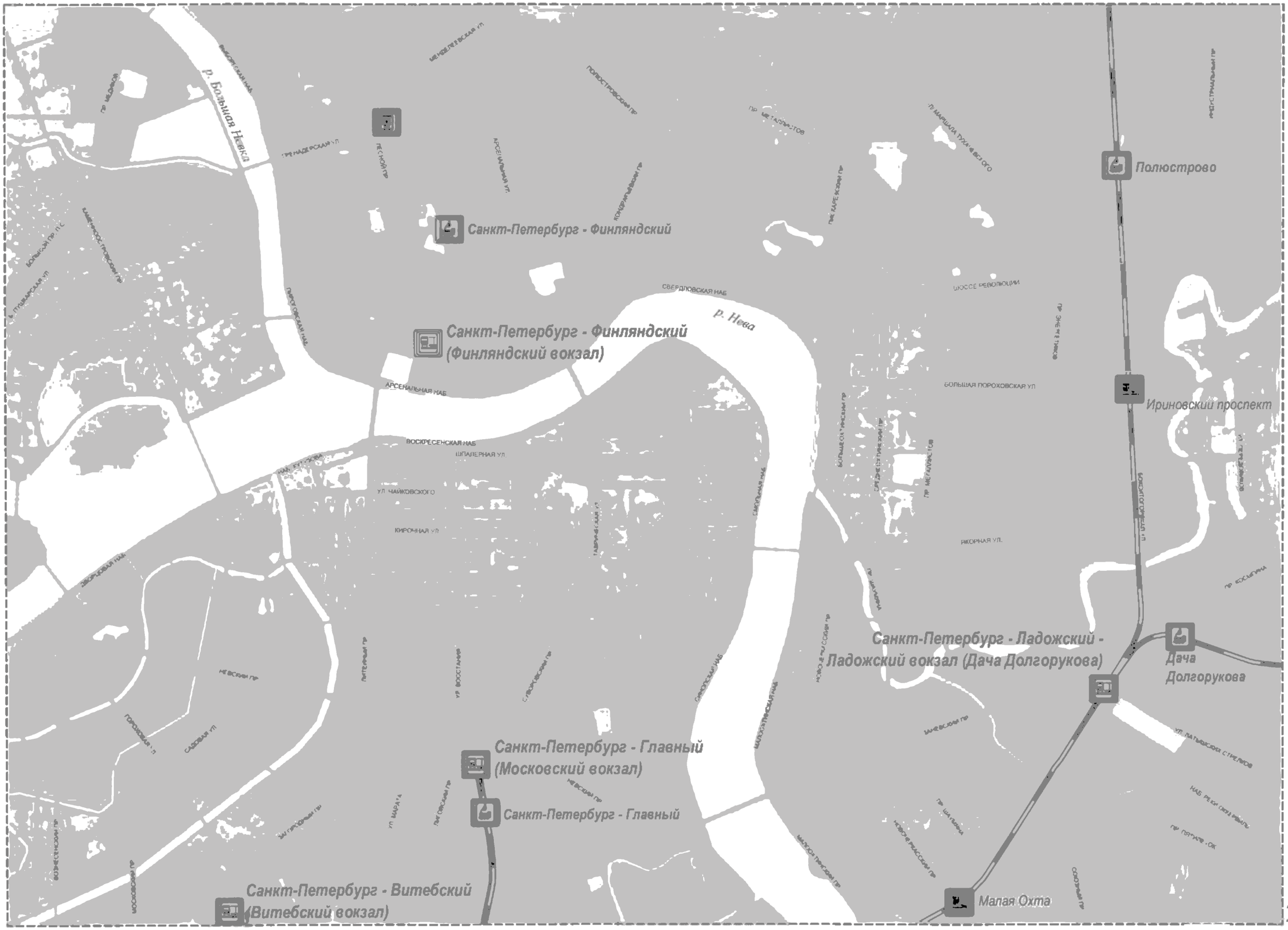
р. Большая Невка
Полюстровский пр
Арсенальный пр
Конторский пр
Свердловская наб
Санкт-Петербург - Финляндский
Санкт-Петербург - Финляндский (Финляндский вокзал)
р. Нева
Арсенальная наб
Воскресенская наб
Шпалерная ул
ул. Чайковского
Кирочная ул
Дворцовая наб
Литейный пр
ул. Восстания
Невский пр
Садовая ул
ул. Марата
Московский пр
Санкт-Петербург - Главный (Московский вокзал)
Санкт-Петербург - Главный
Санкт-Петербург - Витебский (Витебский вокзал)
Шоссе Революции
Большая Пороховская ул
Якорная ул.
Полюстрово
Ириновский проспект
Санкт-Петербург - Ладожский - Ладожский вокзал (Дача Долгорукова)
Дача Долгорукова
Малая Охта

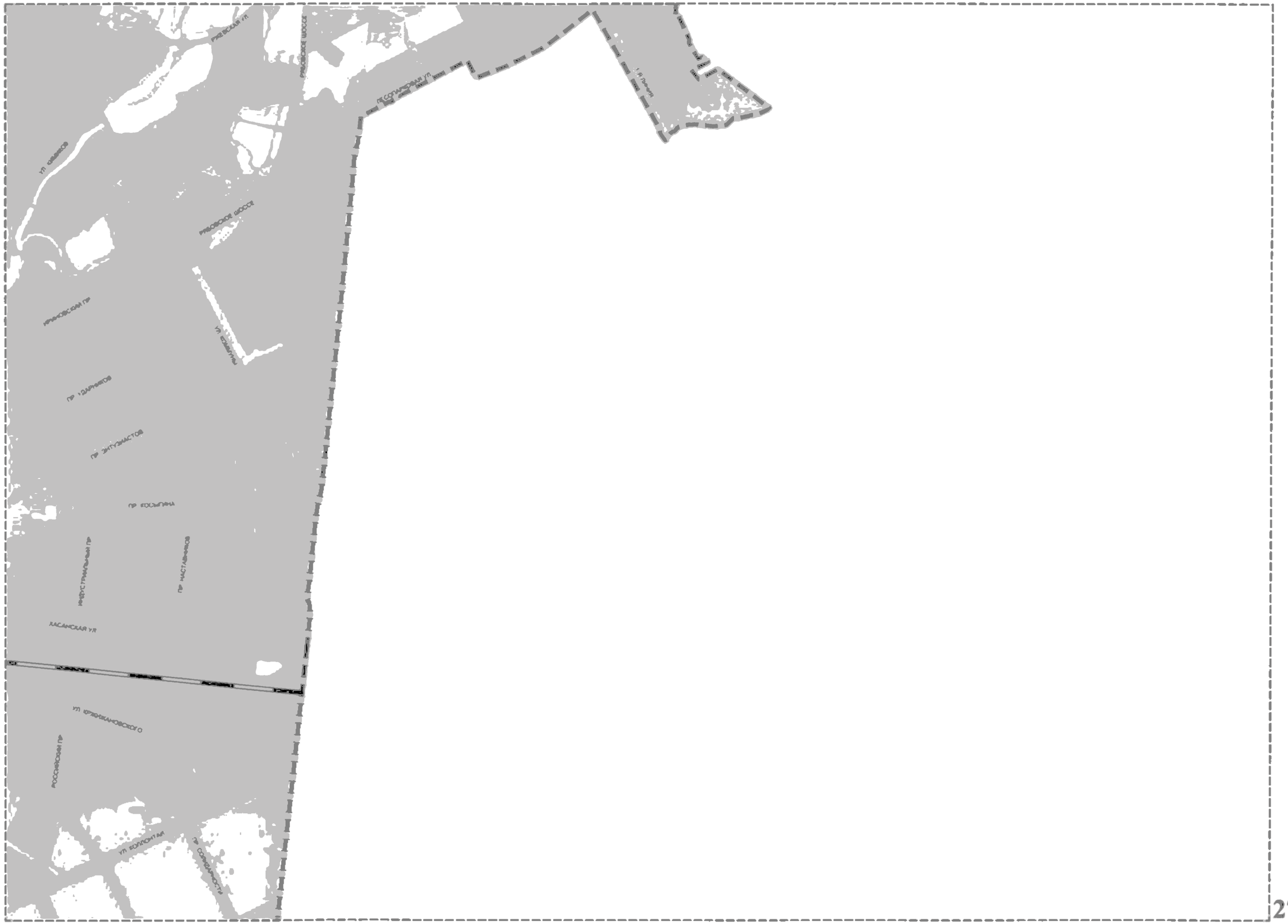
РЯЗЕВСКАЯ УЛ
РЯЗОВСКОЕ ШОССЕ
ЛЕСОПАРКОВАЯ УЛ
УЛ ОЗЕРНАЯ
РЯЗОВСКОЕ ШОССЕ
ЛУНАЧАРСКОГО ПР
ПР ЭНТУЗИАСТОВ
УЛ ОЗЕРНАЯ
ПР ЭНТУЗИАСТОВ
ПР ПРОЛЕТАРИЯ
ИНДУСТРИАЛЬНЫЙ ПР
ПР НАСТАВНИКОВ
ХАСАНСКАЯ УЛ
УЛ КРАСНОАРМЕЙСКОГО
РОССОШАНСКИЙ ПР
УЛ ВОРОНЕЖСКАЯ
ПР СОЛНЕЧНОСТИ


Ораниенбаум
ДВОРЦОВЫЙ ПР.
АЛЕКСАНДРОВСКАЯ УЛ.
УЛ. ПОБЕДЫ
ОРАНИЕНБАУМСКИЙ ПР.
УЛ. САДОВАЯ
УЛ. ФЕДОРИНСКОГО
АСТРОНОМИЧЕСКАЯ УЛ.


Старый Петергоф
Новый Петергоф
ГОСТИЛИЦКОЕ ШОССЕ
ОЗЕРКОВАЯ УЛ.
ПЕТЕРБУРГСКОЕ ШОССЕ
ЛИТОВСКАЯ УЛ.
ЛЕНИНГРАДСКОЕ ШОССЕ




Санкт-Петербург-Балтийский
(Балтийский вокзал)
Новый Порт
морской порт «Большой порт Санкт-Петербург»
Санкт-Петербург - Балтийский
Броневая
Нарвская
Автово

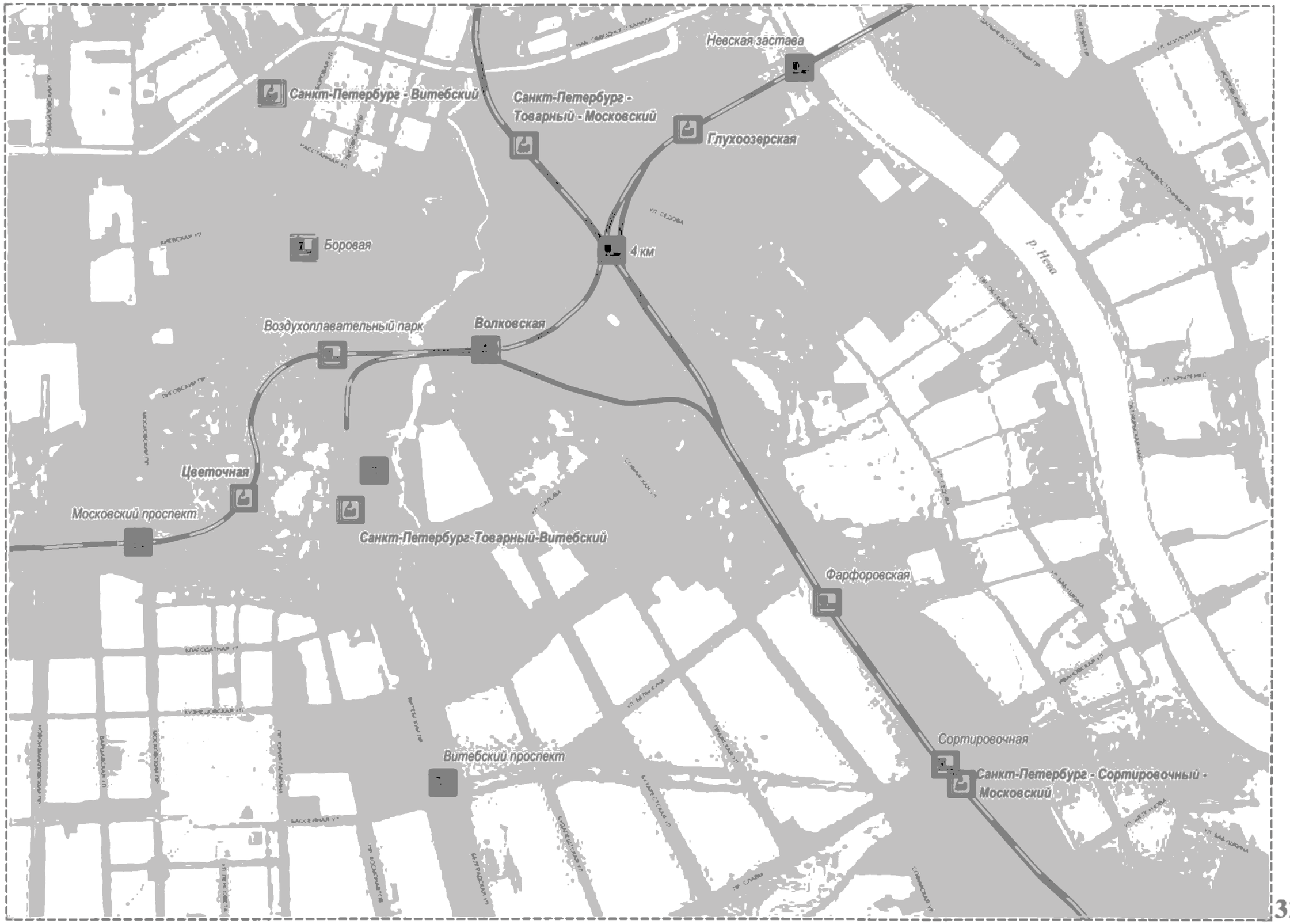
Невская застава
Санкт-Петербург - Витебский
Санкт-Петербург - Товарный - Московский
Глухоозерская
Боровая
4 км
р. Нева
Воздухоплавательный парк
Волковская
Цветочная
Московский проспект
Санкт-Петербург-Товарный-Витебский
Фарфоровская
Сортировочная
Витебский проспект
Санкт-Петербург - Сортировочный - Московский

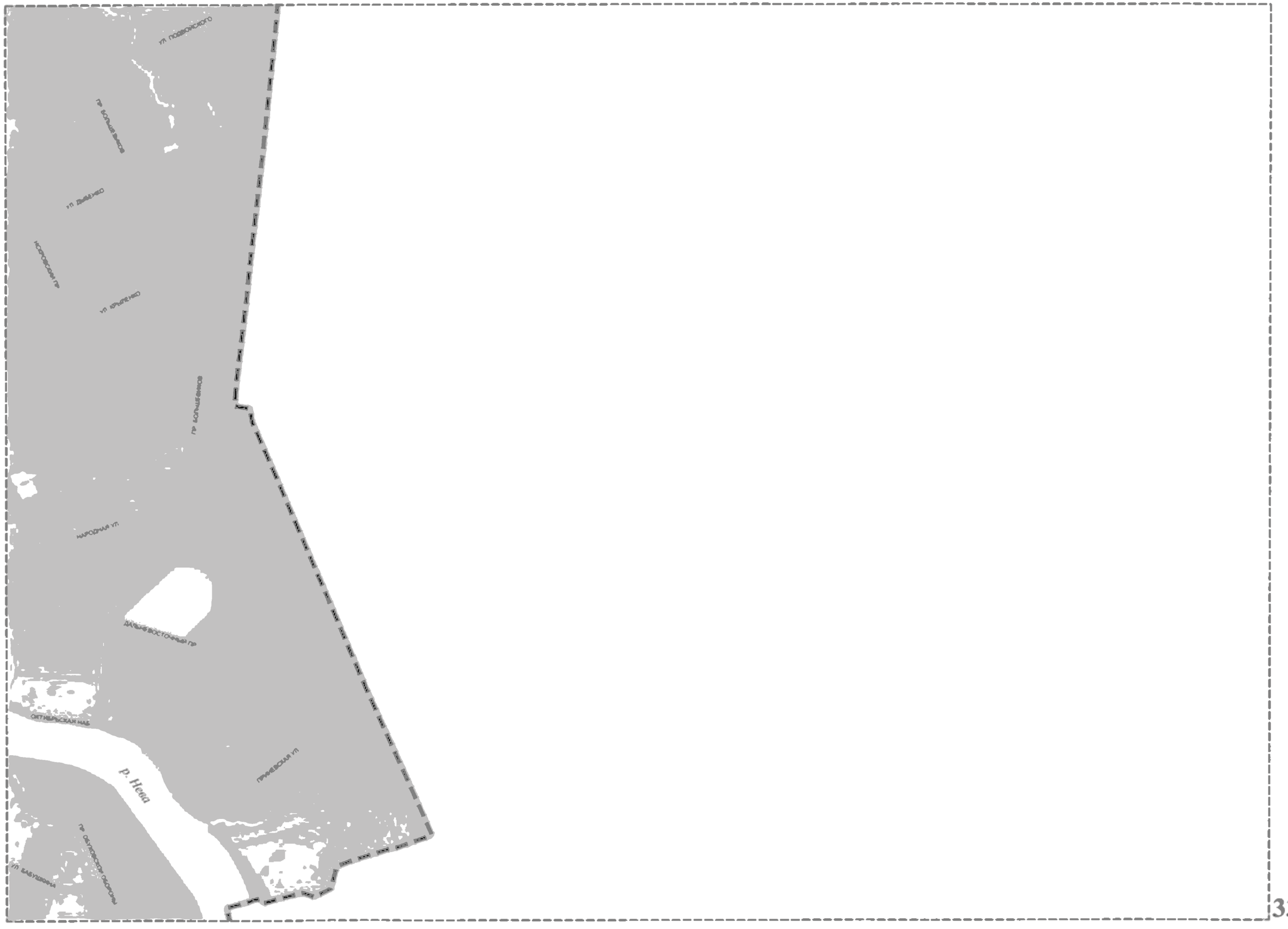
ул. Подводников
пр. Большевиков
Дачный ул.
Исполкомский пр.
Спартака ул.
Советский пр.
Народная ул.
Дачный Восточный пр.
Октябрьская наб.
Р. Нева
Профсоюзная ул.
пр. Обуховской обороны
ул. Бабушкина




Стрельна
САНКТ-ПЕТЕРБУРГСКОЕ ШОССЕ
ПЕТЕРГОФСКОЕ ШОССЕ
ФРАНЦУЗСКОЙ БУЛЬВАР
ПР ВЕТЕРАНОВ
ВОЛХОНСКОЕ ШОССЕ
УЛ СВЕРДЛОВА

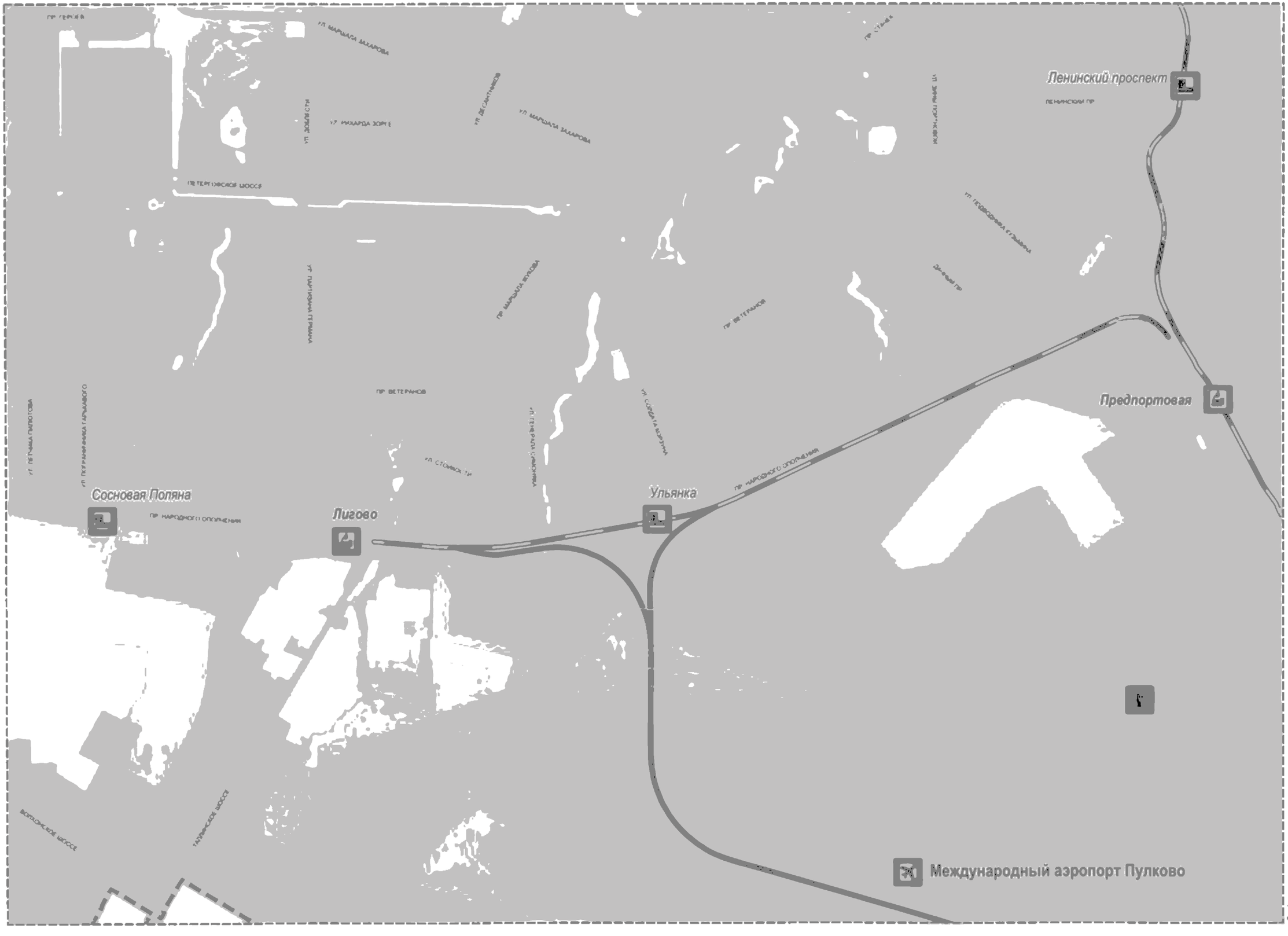
Ленинский проспект
Предпортовая
Сосновая Поляна
Лигово
Ульянка
Международный аэропорт Пулково


Обухово
Купчино
Южный
Купчинская
Среднерогатская
Шоссейная


Обухово-2 ВСМ
Рыбацкое
Славянка
Ижоры
р. Нева


Аэропортское шоссе
ул. Ленина


Новогорелово
Пулково


Шушары
19 км (Экспофорум)


Колпино

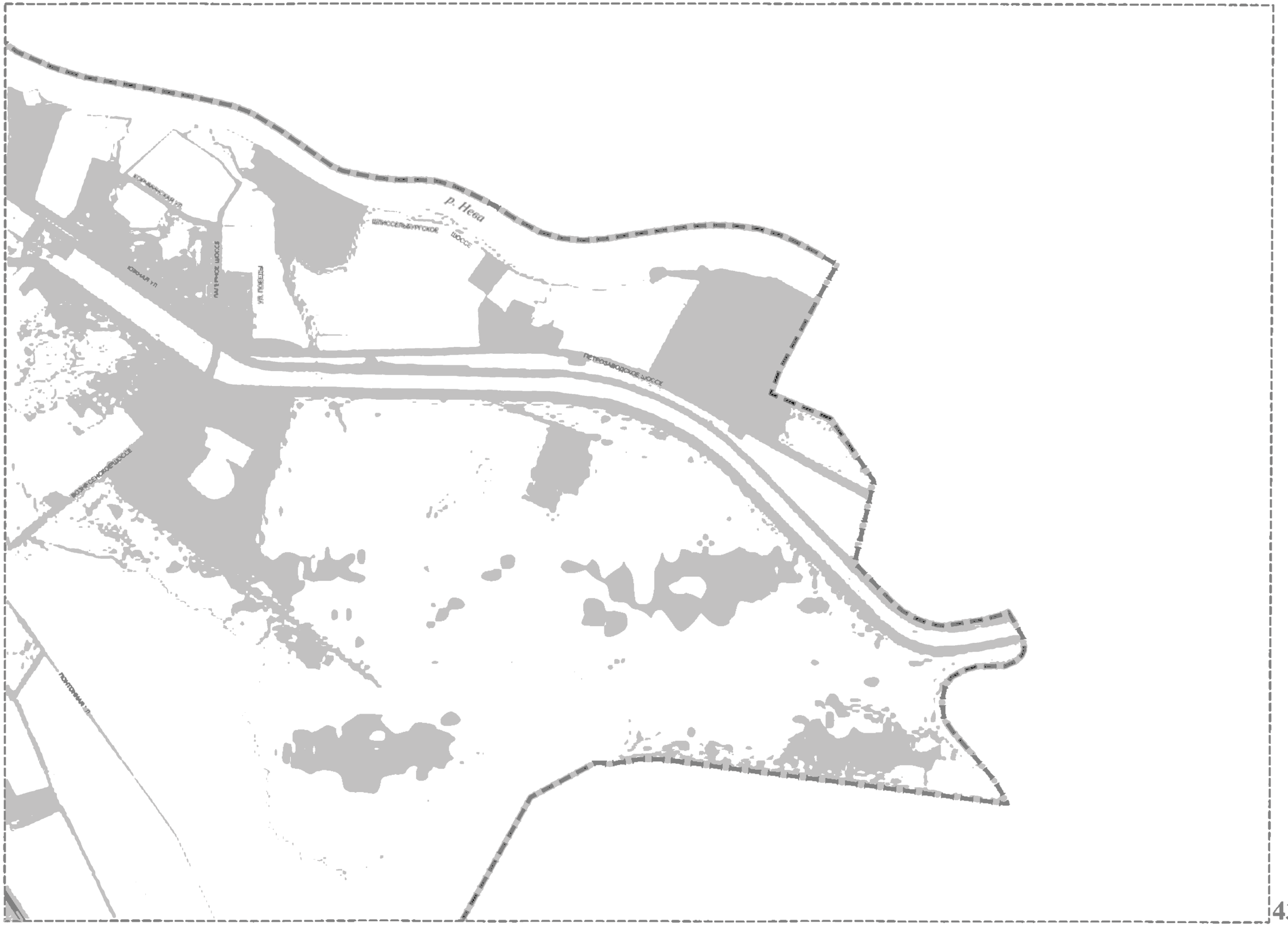
р. Нева
Шлиссельбургское шоссе
Петрозаводское шоссе
ул. Победы
Юрочная ул.
Полюстровский пр.


Красное Село




Александровская
Царское Село
Павловск

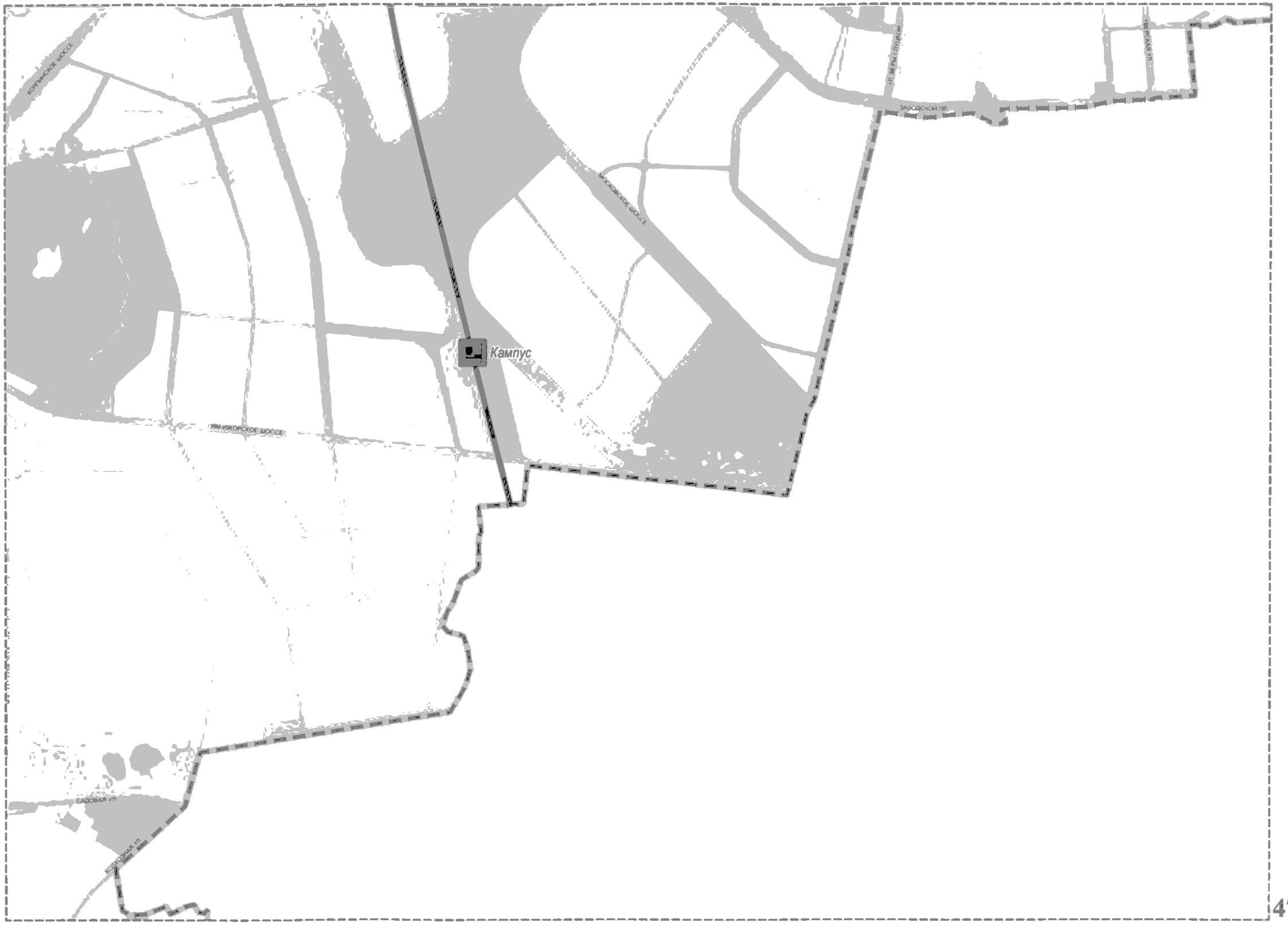
Калужское шоссе
Киевское шоссе
ЗАВОДСКОЙ ПР.
Кампус
САДОВАЯ УЛ.

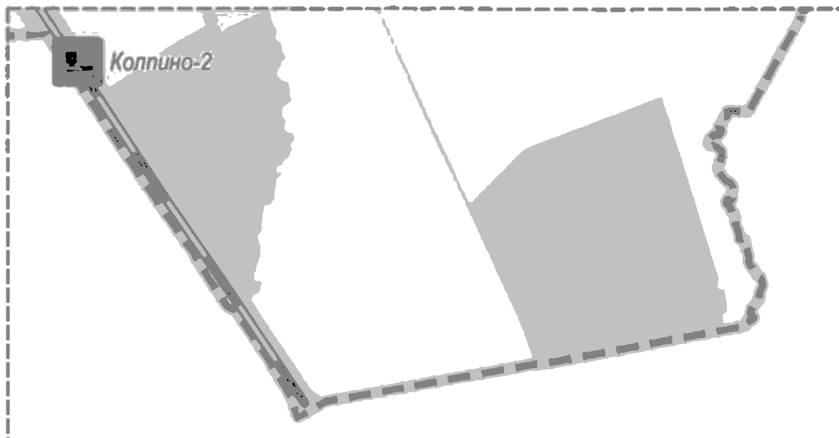
Коппино-2

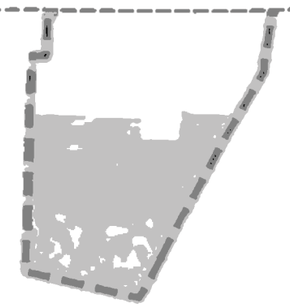

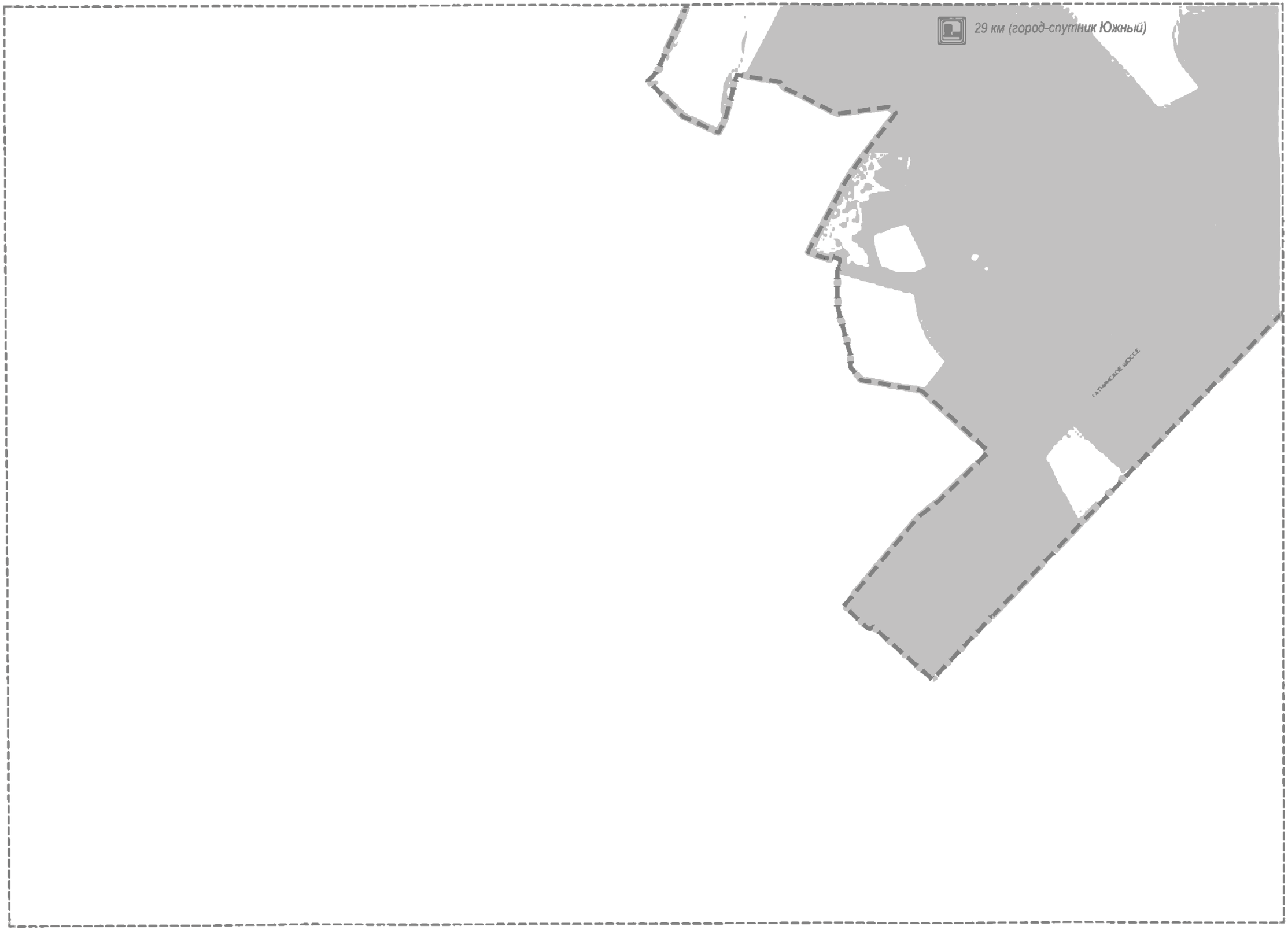
29 км (город-спутник Южный)
Г. АТЫРАУ-АКТАУ ШОССЕ





52".

Приложение 11
к Закону Санкт-Петербурга
"О внесении изменений в Закон Санкт-Петербурга
"О Генеральном плане Санкт-Петербурга"
от 21 декабря 2023 года
№ 785-169

"Приложение 11
к Закону Санкт-Петербурга
"О Генеральном плане Санкт-Петербурга"
от 21 декабря 2005 года
№ 728-99

КАРТА ПЛАНИРУЕМЫХ ДЛЯ РАЗМЕЩЕНИЯ И(ИЛИ) РЕКОНСТРУКЦИИ ОБЪЕКТОВ РЕГИОНАЛЬНОГО ЗНАЧЕНИЯ В ОБЛАСТИ ВОДОСНАБЖЕНИЯ, ВОДООТВЕДЕНИЯ

масштаб 1:25 000

РАСКЛАДКА ЛИСТОВ ДЛЯ МАСШТАБА 1:25 000

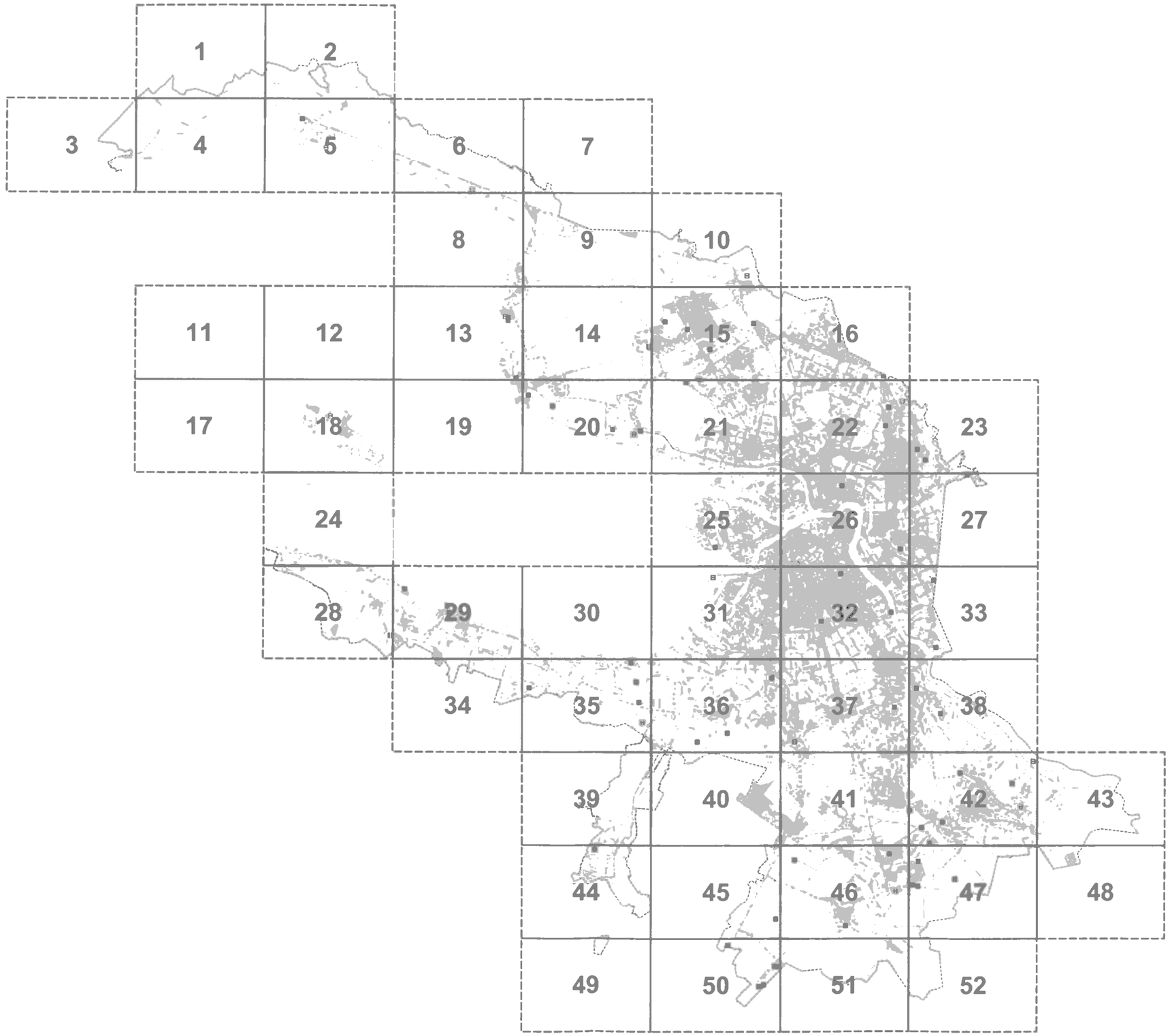

УСЛОВНЫЕ ОБОЗНАЧЕНИЯ

АДМИНИСТРАТИВНЫЕ ГРАНИЦЫ

граница между Санкт-Петербургом и Ленинградской областью
как субъектами Российской Федерации

ОБЪЕКТЫ ВОДОСНАБЖЕНИЯ

РЕГИОНАЛЬНОГО ЗНАЧЕНИЯ:

планируемый к реконструкции | планируемый к размещению

водопроводная насосная станция (отдельно стоящая) производительностью 50000 куб. м/сутки и выше

водовод диаметром 1000 мм и выше

ОБЪЕКТЫ ВОДООТВЕДЕНИЯ

РЕГИОНАЛЬНОГО ЗНАЧЕНИЯ:

канализационные очистные сооружения производительностью 2500 куб. м/сутки и выше

очистные сооружения дождевой канализации (поверхностного (ливневого) стока) производительностью 10000 куб. м/сутки и выше

канализационная насосная станция производительностью 50000 куб. м/сутки и выше

канализация самотечная диаметром 1000 мм и выше

канализация напорная диаметром 800 мм и выше

канализация дождевая самотечная диаметром 1000 мм и выше

снегоплавильный, снегоприемный пункты производительностью 5000 куб. м снега в сутки и выше

Уточнение местоположения планируемых для размещения объектов регионального значения осуществляется на этапах реализации Генерального плана Санкт-Петербурга в предусмотренном статьей 26 Градостроительного кодекса Российской Федерации порядке.


POLEMOONE WOODE

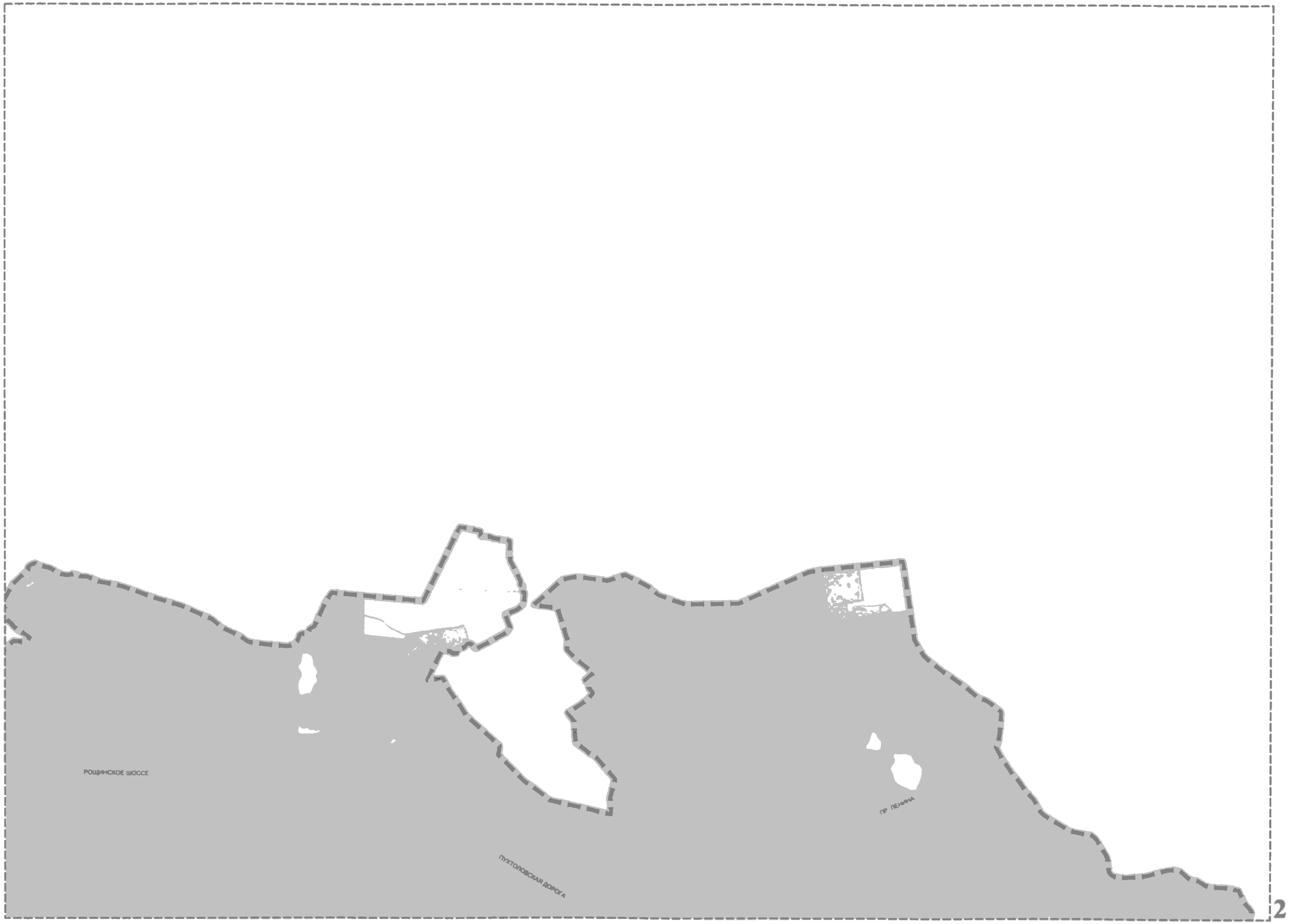
РОЩИНСКОЕ ШОССЕ
ПУХТОЛОВСКАЯ ДОРОГА
ПР ЛЕНИНА
2

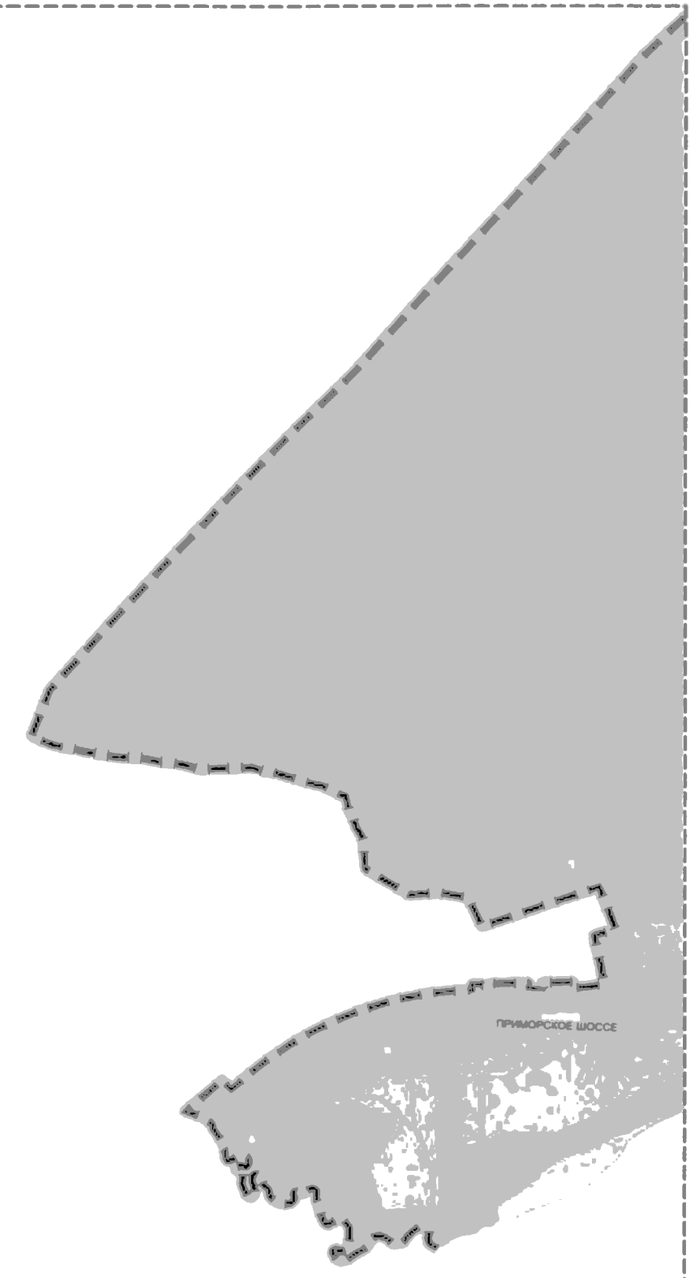
ПРИМОРСКОЕ ШОССЕ


СРЕДНЕВЫБОРГСКОЕ ШОССЕ
ПУТИЛОВСКАЯ УЛ
ПРИМОРСКОЕ ШОССЕ
СРЕДНЕВЫБОРГСКОЕ ШОССЕ
РОШИНСКОЕ ШОССЕ


ПР. ЛЕНИНА
ЗЕЛЕНОГОРСКОЕ ШОССЕ
УЛ. ЛЕНИНА
ПРИМОРСКОЕ ШОССЕ
КУРОРТНАЯ УЛ.


ЛЕСНОЙ ПР
БОЛЬШОЙ ПР
ЛЕСНОЙ ПР
ЗЕЛЕНОГОРСКОЕ ШОССЕ
ЛЕРМОНТОВСКИЙ ПР
ПРИМОРСКОЕ ШОССЕ

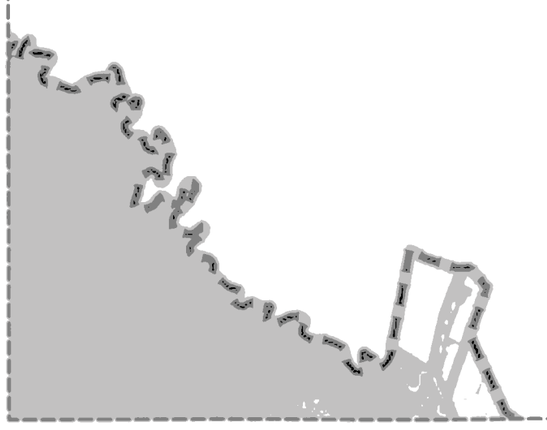

8




СКАНДИНАВСКОЕ ШОССЕ
ЗЕЛЕНОГОРСКОЕ ШОССЕ
ЦЕНТРАЛЬНАЯ УЛИЦА
НОВОЕ ШОССЕ
БЕЛООСТРОВСКОЕ ШОССЕ
ПРИМОРСКОЕ ШОССЕ
ПРИМОРСКОЕ ШОССЕ
оз. Сестрорецкий разлив

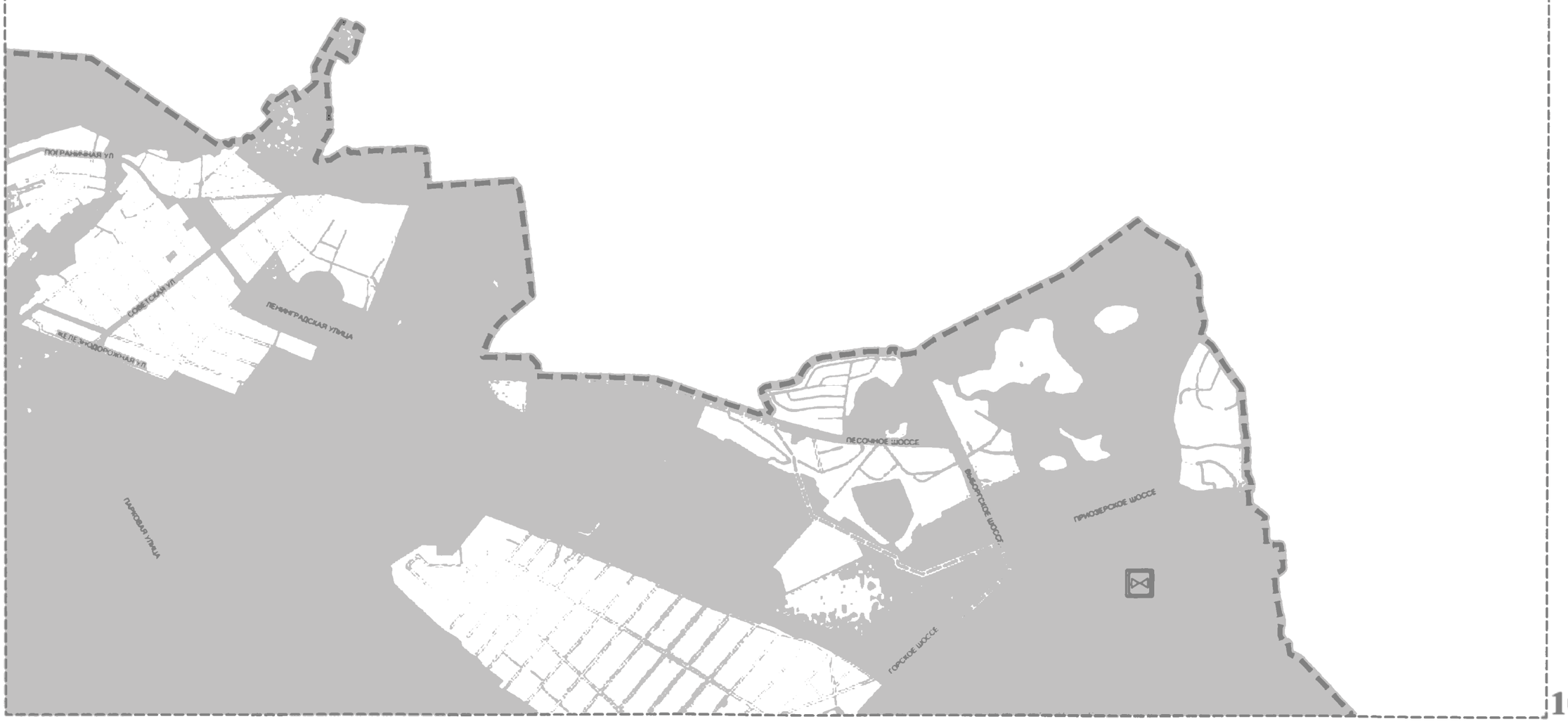
ПОГРАНИЧНАЯ УЛ
СОВЕТСКАЯ УЛ
ЖЕЛЕЗНОДОРОЖНАЯ УЛ
ЛЕНИНГРАДСКАЯ УЛИЦА
ПАРКОВАЯ УЛИЦА
ПЕСОЧНОЕ ШОССЕ
ВЫБОРГСКОЕ ШОССЕ
ПРИОЗЕРСКОЕ ШОССЕ
ГОРСКОЕ ШОССЕ

ФОРТ ОБРУЧЕВ

ФОРТ ТОТЛЕБЕН




оз. Сестрорецкий
разлив
ТАРХОВСКАЯ УЛИЦА
ПРИМОРСКОЕ ШОССЕ
ПЕВАШОВСКОЕ ШОССЕ

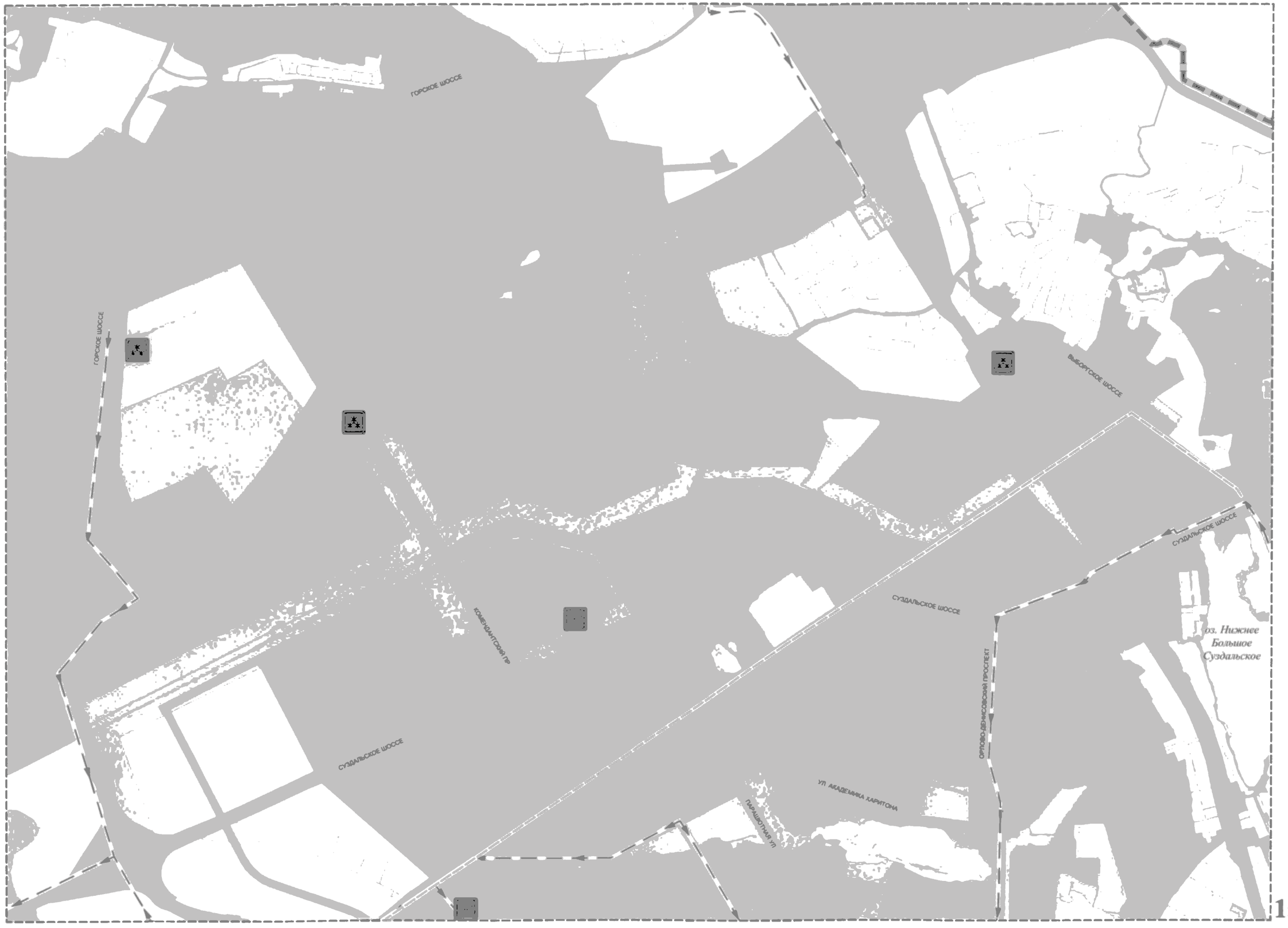
ГОРЬКОЕ ШОССЕ
ГОРЬКОЕ ШОССЕ
ВЫБОРГСКОЕ ШОССЕ
СУЗДАЛЬСКОЕ ШОССЕ
КОЖЕВНИЧЕСКИЙ ПР
СУЗДАЛЬСКОЕ ШОССЕ
СУЗДАЛЬСКОЕ ШОССЕ
ОРЛОВО-ДЕВИСОВСКИЙ ПРОСПЕКТ
УЛ АКАДЕМИКА ХАРИТОНА
ПАРАШЮТНАЯ УЛ
оз. Нижнее Большое Суздальское

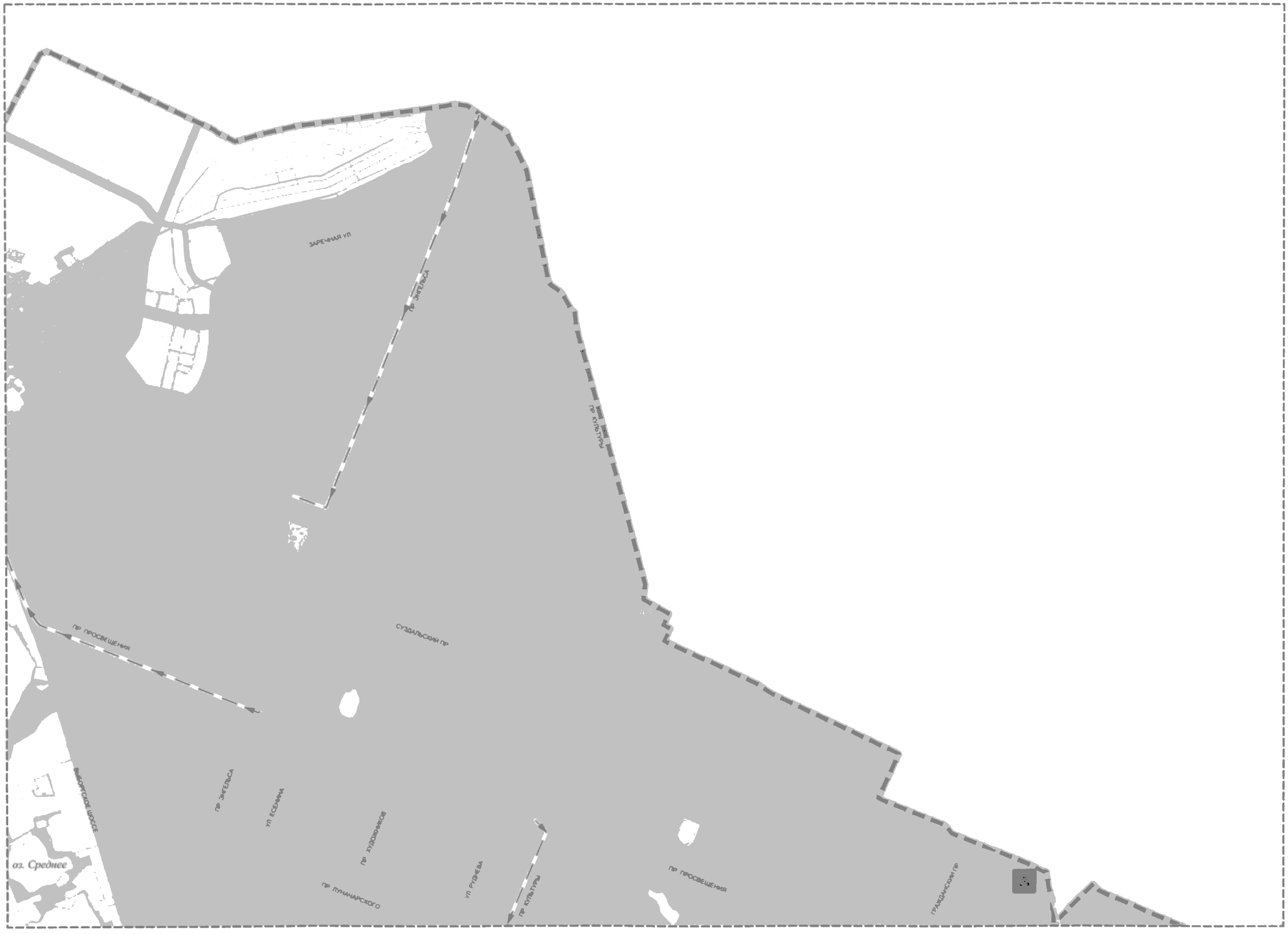
ЗАРЕЧНАЯ УЛ
ПР ЭНГЕЛЬСА
РАЗЪЕЗЖАЯ УЛ
ПР ПРОСВЕЩЕНИЯ
СУЗДАЛЬСКИЙ ПР
ВЫБОРГСКОЕ ШОССЕ
ПР ЭНГЕЛЬСА
УЛ ЕСЕНИНА
ПР ХУДОЖНИКОВ
ПР ЛУНАЧАРСКОГО
УЛ РУДНЕВА
ПР КУЛЬТУРЫ
ПР ПРОСВЕЩЕНИЯ
ГРАЖДАНСКИЙ ПР
оз. Среднее


ФОРТ РИФ


2-Й СЕВЕРНЫЙ ФОРТ
1-Й СЕВЕРНЫЙ ФОРТ
КРОНШТАДТСКОЕ ШОССЕ
ЦИТАДЕЛЬНОЕ ШОССЕ
ФОРТ КОНСТАНТИН
ФОРТ АЛЕКСАНДР I
ФОРТ ПЁТР I
ФОРТ КРОНШЛОТ
ПЕТЛЕРОВКА
СОВЕТСКАЯ УЛ.
ПЕТРОВСКАЯ УЛИЦА

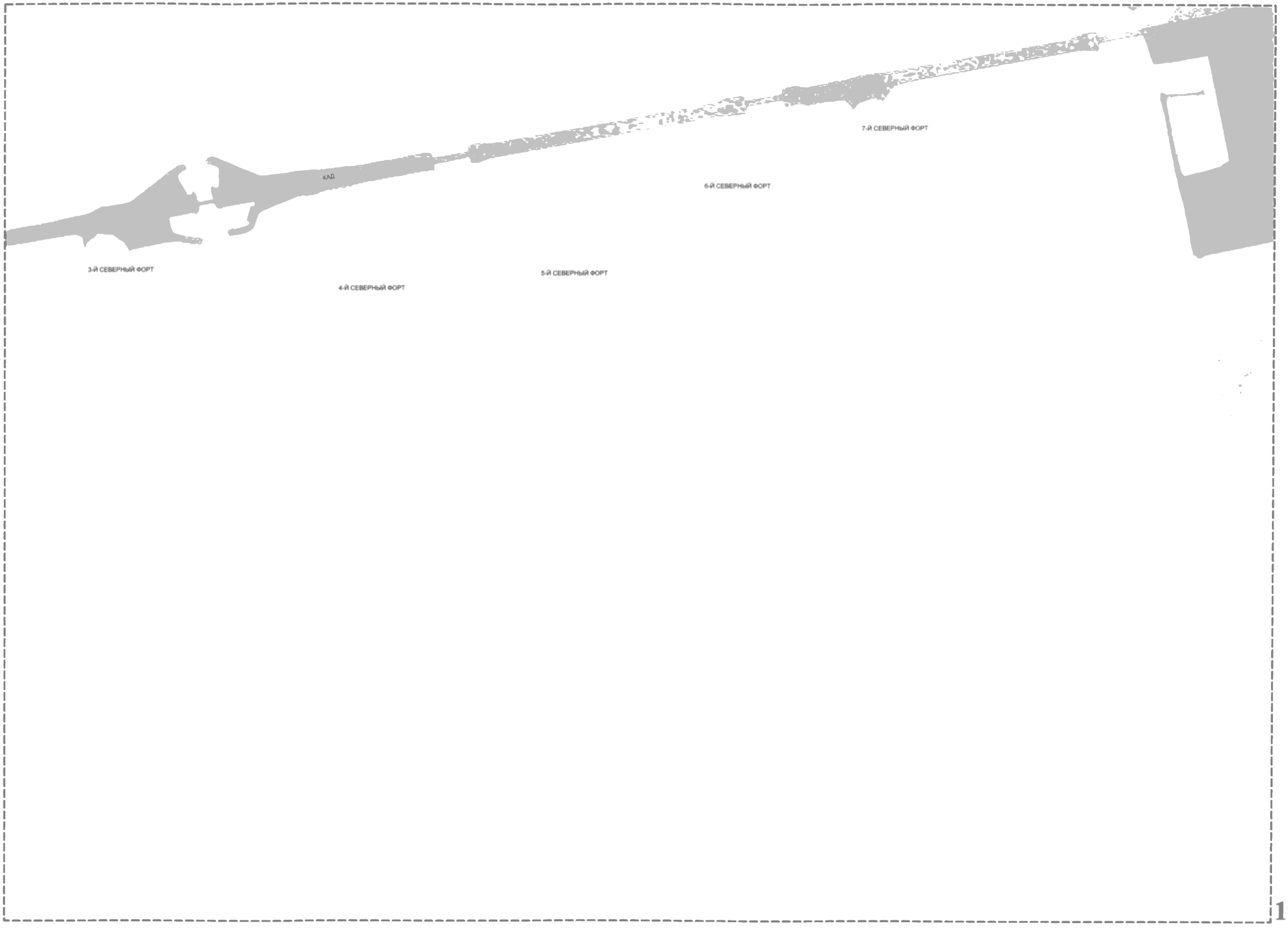
КАД
7-Й СЕВЕРНЫЙ ФОРТ
6-Й СЕВЕРНЫЙ ФОРТ
3-Й СЕВЕРНЫЙ ФОРТ
4-Й СЕВЕРНЫЙ ФОРТ
5-Й СЕВЕРНЫЙ ФОРТ

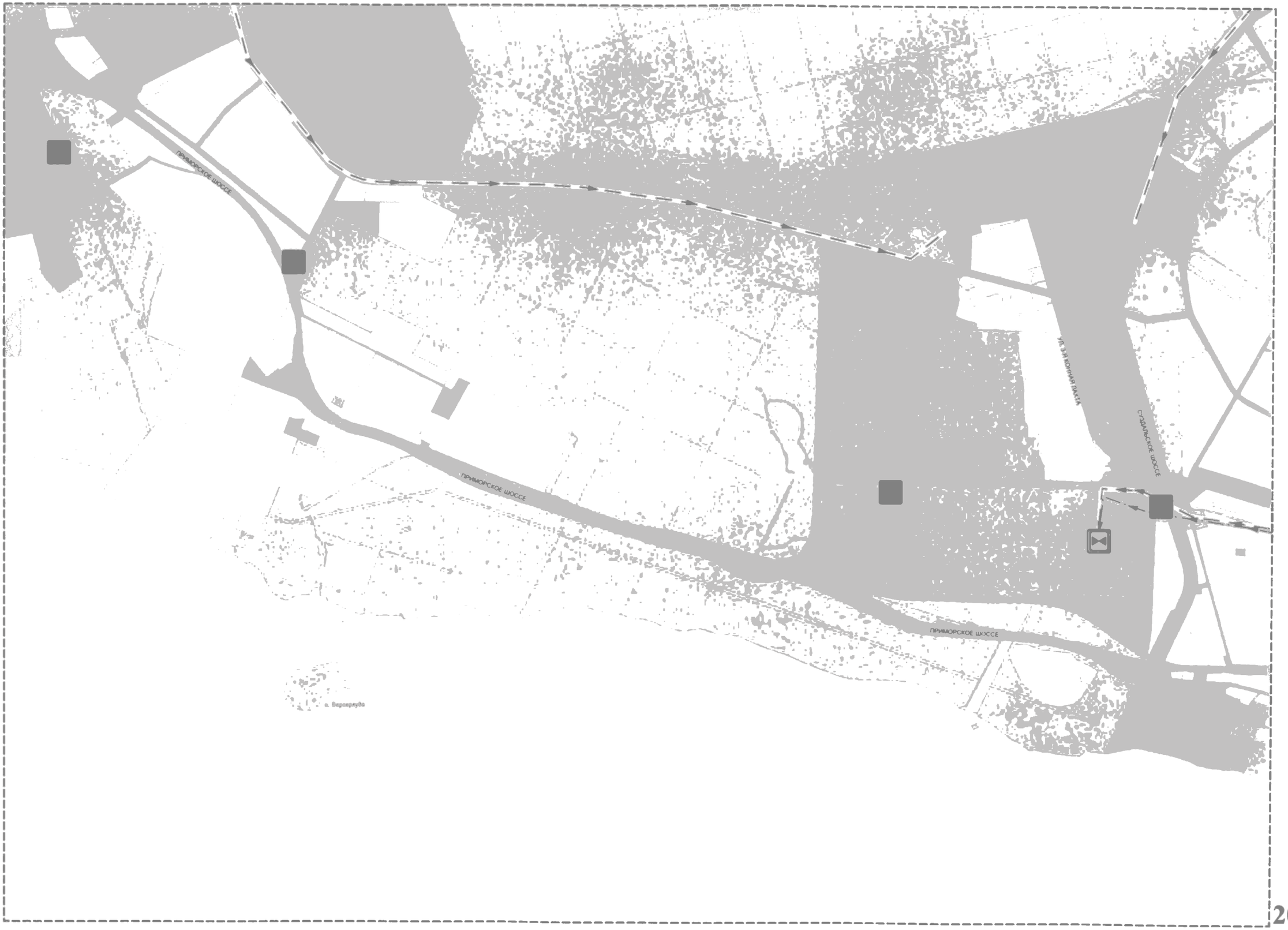
ПРИМОРСКОЕ ШОССЕ
ПРИМОРСКОЕ ШОССЕ
ПРИМОРСКОЕ ШОССЕ
ул. 3-я Конная Лахта
Суздальское шоссе

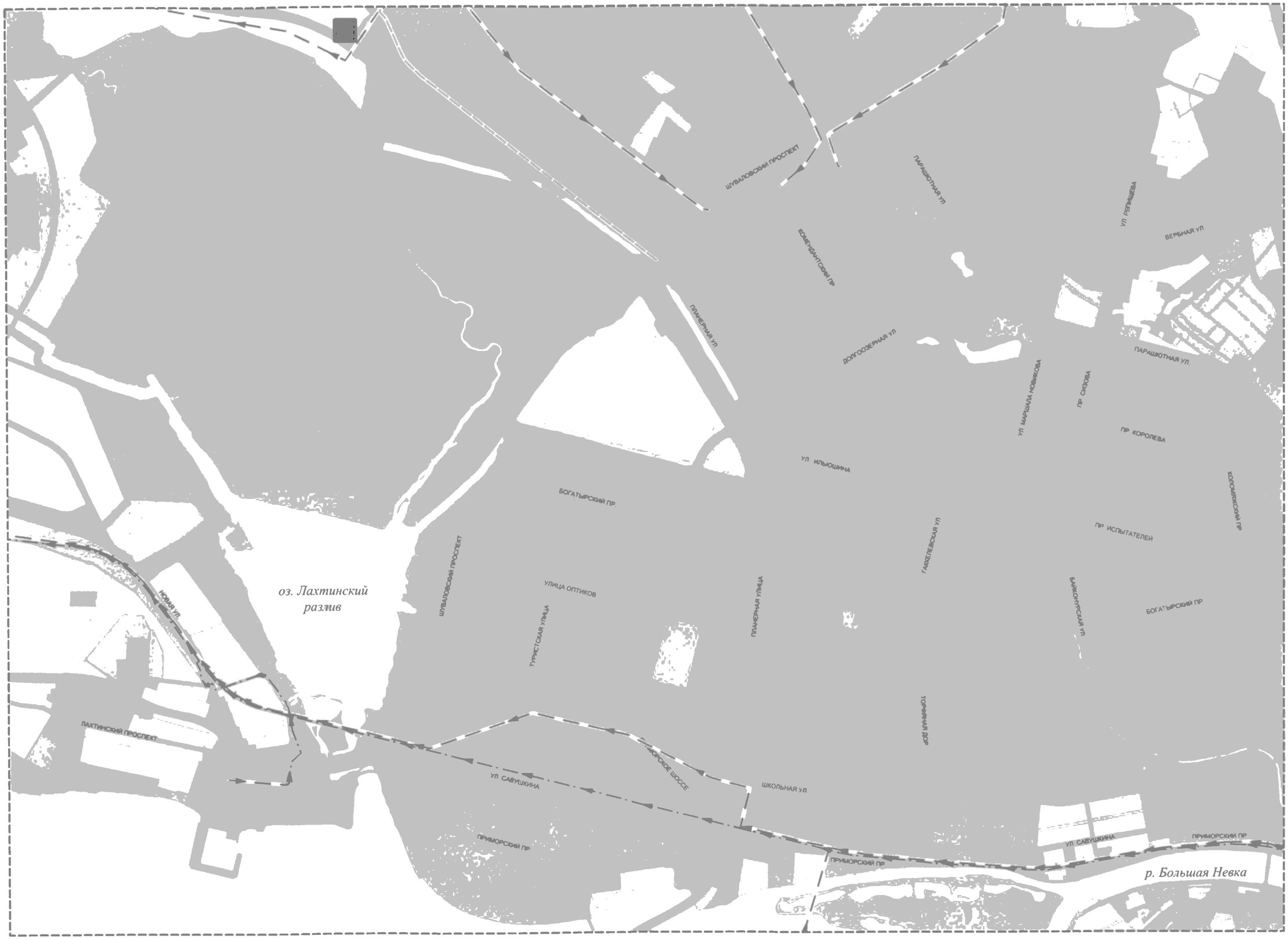
ШУВАЛОВСКИЙ ПРОСПЕКТ
ПАРАШЮТНАЯ УЛ
УЛ. РЕПИНЦЕВА
ВЕРБНАЯ УЛ
КОМЕНДАНТСКИЙ ПР
ПРИМОРСКАЯ УЛ
ДОЛГООЗЕРНАЯ УЛ
ПАРАШЮТНАЯ УЛ.
УЛ МАРШАЛА НОВИКОВА
ПР СКОСОВА
ПР КОРОЛЕВА
УЛ ИЛЬЮШИНА
БОГАТЫРСКИЙ ПР.
ПР ИСПЫТАТЕЛЕЙ
ГАЗДЕЛЕВСКАЯ УЛ
БАЙКОНУРСКАЯ УЛ
БОГАТЫРСКИЙ ПР
ШУВАЛОВСКИЙ ПРОСПЕКТ
УЛИЦА ОПТИКОВ
ТУРИСТСКАЯ УЛИЦА
ПРИМОРСКАЯ УЛИЦА
ТОРИЧЕЛЛИ ПР
оз. Лахтинский разлив
НОВАЯ УЛ.
ЛАХТИНСКИЙ ПРОСПЕКТ
УЛ САВУШКИНА
ПРИМОРСКОЕ ШОССЕ
ШКОЛЬНАЯ УЛ
ПРИМОРСКИЙ ПР
ПРИМОРСКИЙ ПР
УЛ САВУШКИНА
ПРИМОРСКИЙ ПР
р. Большая Невка

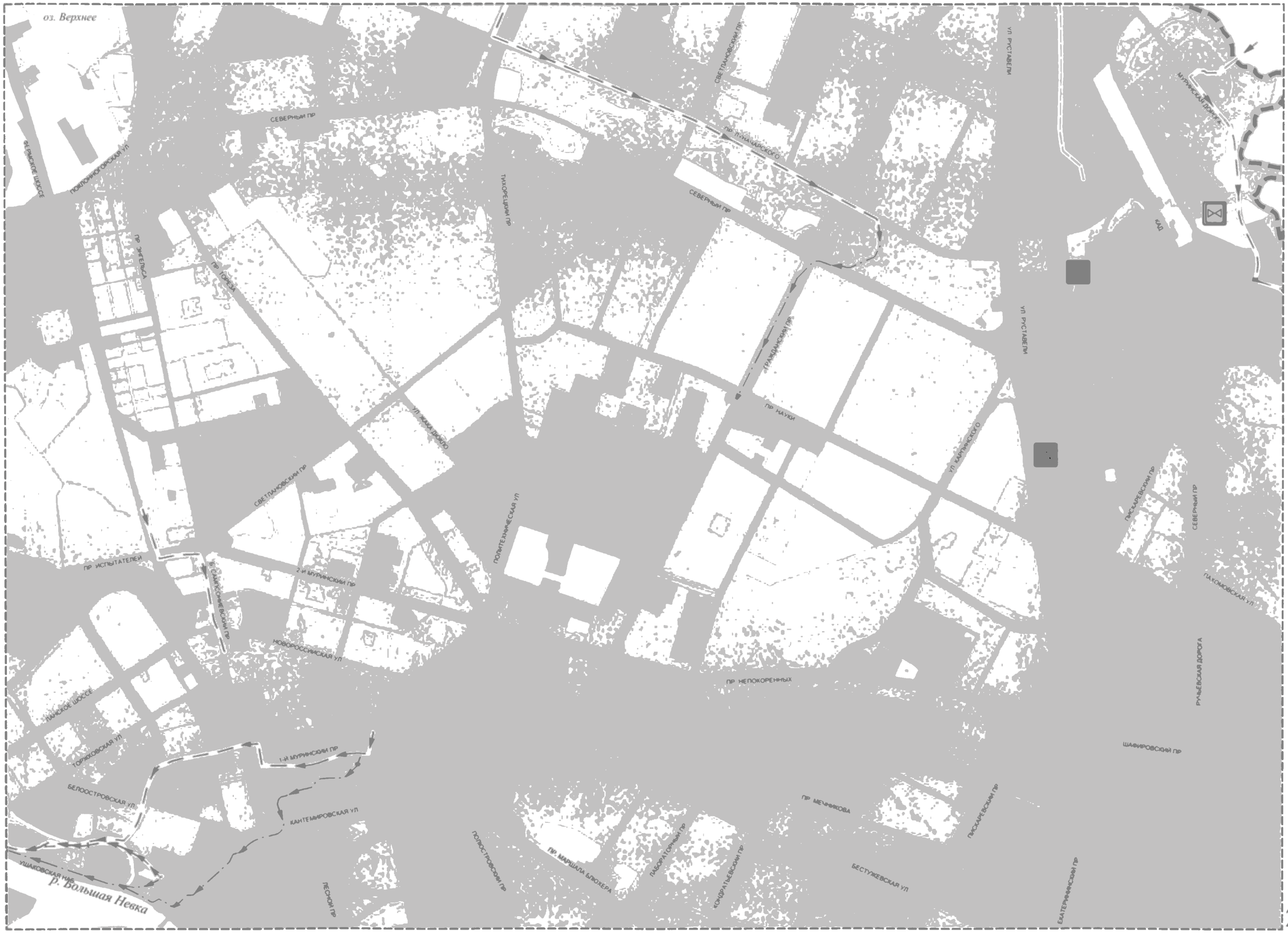
оз. Верхнее
СЕВЕРНЫЙ ПР
ПОКЛОННОГОРСКАЯ УЛ
ПР ЭНГЕЛЬСА
ПР ГОРЕЛОВО
ТИХОРЕЦКИЙ ПР
СВЕТЛАНОВСКИЙ ПР
ПР ЛУНАЧАРСКОГО
СЕВЕРНЫЙ ПР
ГРАЖДАНСКИЙ ПР
УЛ РУСТАВЕЛИ
МУРМАНСКАЯ ДОРОГА
КАД
УЛ РУСТАВЕЛИ
ПР НАУКИ
УЛ ЖУКОВА
УЛ КАРПИНСКОГО
ПОЛИТЕХНИЧЕСКАЯ УЛ
ПИСКАРЕВСКИЙ ПР
СЕВЕРНЫЙ ПР
ПАХОМОВСКАЯ УЛ
ПР ИСПЫТАТЕЛЕЙ
Б. САМПСОНИЕВСКИЙ ПР
2-И МУРИНСКИЙ ПР
НОВОРОССИЙСКАЯ УЛ
ПР МЕЧНИКОВ
ПАНСКОЕ ШОССЕ
ТОРИКОВСКАЯ УЛ
1-И МУРИНСКИЙ ПР
БЕЛОСТРОВСКАЯ УЛ
КАНТЕМИРОВСКАЯ УЛ
УШАКОВСКАЯ НАБ
р. Большая Невка
ПЕСОЧНЫЙ ПР
ПОЛЮСТРОВСКИЙ ПР
ПР МАРШАЛА БЛЮХЕРА
ЛАБОРАТОРНЫЙ ПР
КОНДРАТЬЕВСКИЙ ПР
ПР МЕЧНИКОВА
БЕСТУЖЕВСКАЯ УЛ
ПИСКАРЕВСКИЙ ПР
ЕКАТЕРИНИНСКИЙ ПР
РУЧЬЕВСКАЯ ДОРОГА
ШАФИРОВСКИЙ ПР


МУРМАНСКАЯ ДОРОГА
ЧЕРЕМУШКИНСКАЯ УЛ.
ПРИБРЕЖНОЕ ШОССЕ
Охта

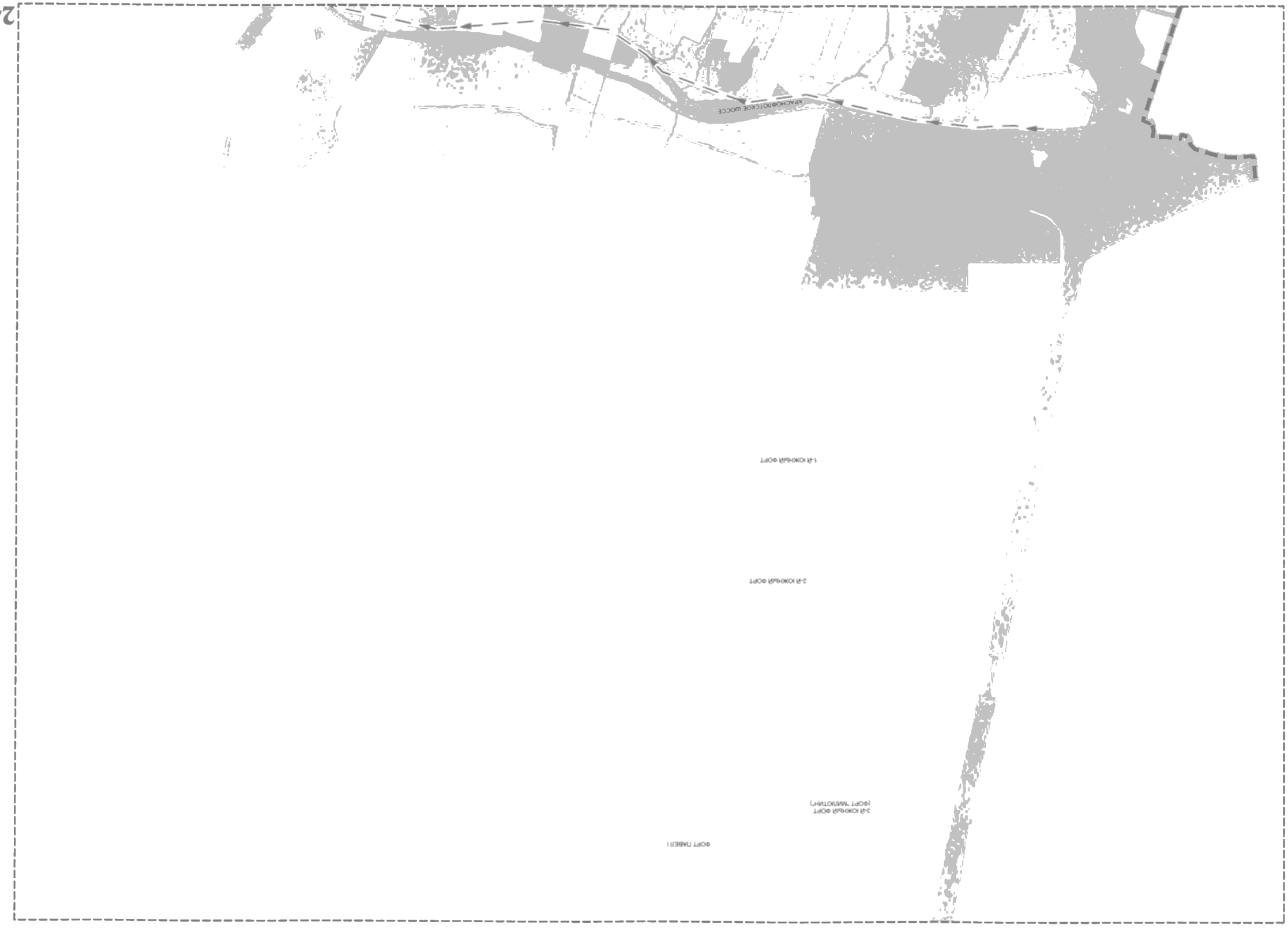
Рыбинское шоссе
1-й Хлебный проезд
2-й Хлебный проезд
3-й Хлебный проезд
(проезд Завитухи)
проезд Лабелл


р. Средняя Невка
СЕВЕРНАЯ ДОРОГА
ЮЖНАЯ ДОРОГА
ХРЕСТОВСКИЙ ПР
ЛЕВАШОВСКИЙ ПР
ПЕСОЧНАЯ НАБ
БОЛЬШАЯ ЗЕЛЕНИНА УЛ
БОЛЬШОЙ ПР П С
р. Малая Невка
ПЕТРОВСКИЙ ПР
р. Малая Нева
НАБ МАКАРОВА
УЛ ЛИСИНСКОГО
МОРСКАЯ НАБЕРЕЖНАЯ
УЛ КОРАБЕСТРОИТЕЛЕЙ
НАЛИЧНАЯ УЛ
1-Я ЛИНИЯ
УЛ ВАДИМА ШЕФНЕРА
МАЛЫЙ ПР В О
СРЕДНИЙ ПР В О
БОЛЬШОЙ ПР В О
АНГЛИЙСКАЯ НАБ
КОЖЕВЕННАЯ ЛИНИЯ
р. Большая Нева
УЛ ДЕКАБРИСТОВ
САДОВАЯ УЛ


р. Большая Невка
р. Нева
МЕНДЕЛЕЕВСКАЯ УЛ
ПР. МЕДИКОВ
ГРЕНАДЕРСКАЯ УЛ
ПИРОГОВСКАЯ НАБ
ПЕСОЧНЫЙ ПР
АРСЕНАЛЬНАЯ УЛ
КОНДРАТЬЕВСКИЙ ПР
ПОЛЮСТРОВСКИЙ ПР
ПИСКАРЕВСКИЙ ПР
ПР. МЕТАЛЛИСТОВ
УЛ МАРШАЛА ТУХАЧЕВСКОГО
ПР ЭНЕРГЕТИКОВ
ШОССЕ РЕВОЛЮЦИИ
БОЛЬШАЯ ПОРОХОВСКАЯ УЛ
УЛ ПЕРЕДОВИКОВ
БОЛЬШОЙ ПР. П.С.
В. ПУШКАРСКАЯ УЛ
КАМЕННОСТРОВСКИЙ ПР
АРСЕНАЛЬНАЯ НАБ
ВОСКРЕСЕНСКАЯ НАБ
ШПАЛЕРНАЯ УЛ
НАБ. КУТУЗОВА
УЛ. ЧАЙКОВСКОГО
КИРОЧНАЯ УЛ
ГАВРИИЛЕВСКАЯ УЛ
СМОЛЬНАЯ НАБ
БОЛЬШЕОХТИНСКИЙ ПР
СРЕДНЕОХТИНСКИЙ ПР
ПР МЕТАЛЛИСТОВ
БОКСИТОВ ОРСКАЯ УЛ
ЯКОРНАЯ УЛ
ПР КОСЫГИНА
ДВОРЦОВАЯ НАБ
НЕВСКИЙ ПР
ПЯТИЛИНИЙНЫЙ ПР
УЛ ВОССТАНИЯ
СУВОРОВСКИЙ ПР
СИНОПСКАЯ НАБ
МАЛООХТИНСКАЯ НАБ
ЗАНЕВСКИЙ ПР
САДОВАЯ УЛ
ГОРОХОВАЯ УЛ
ЗАГОРОДНЫЙ ПР
ПР ОБУХОВСКИЙ
ВОЗНЕСЕНСКИЙ ПР
УЛ МИРАТА
ПР БАКУНИНА
НЕВСКИЙ ПР
НОВОРОССИЙСКИЙ ПР
ПР ШАТИЛОВА
НАБ. РЕКИ ОХТЕРВИЛЬ
ПР ПЯТИЛЕТОК

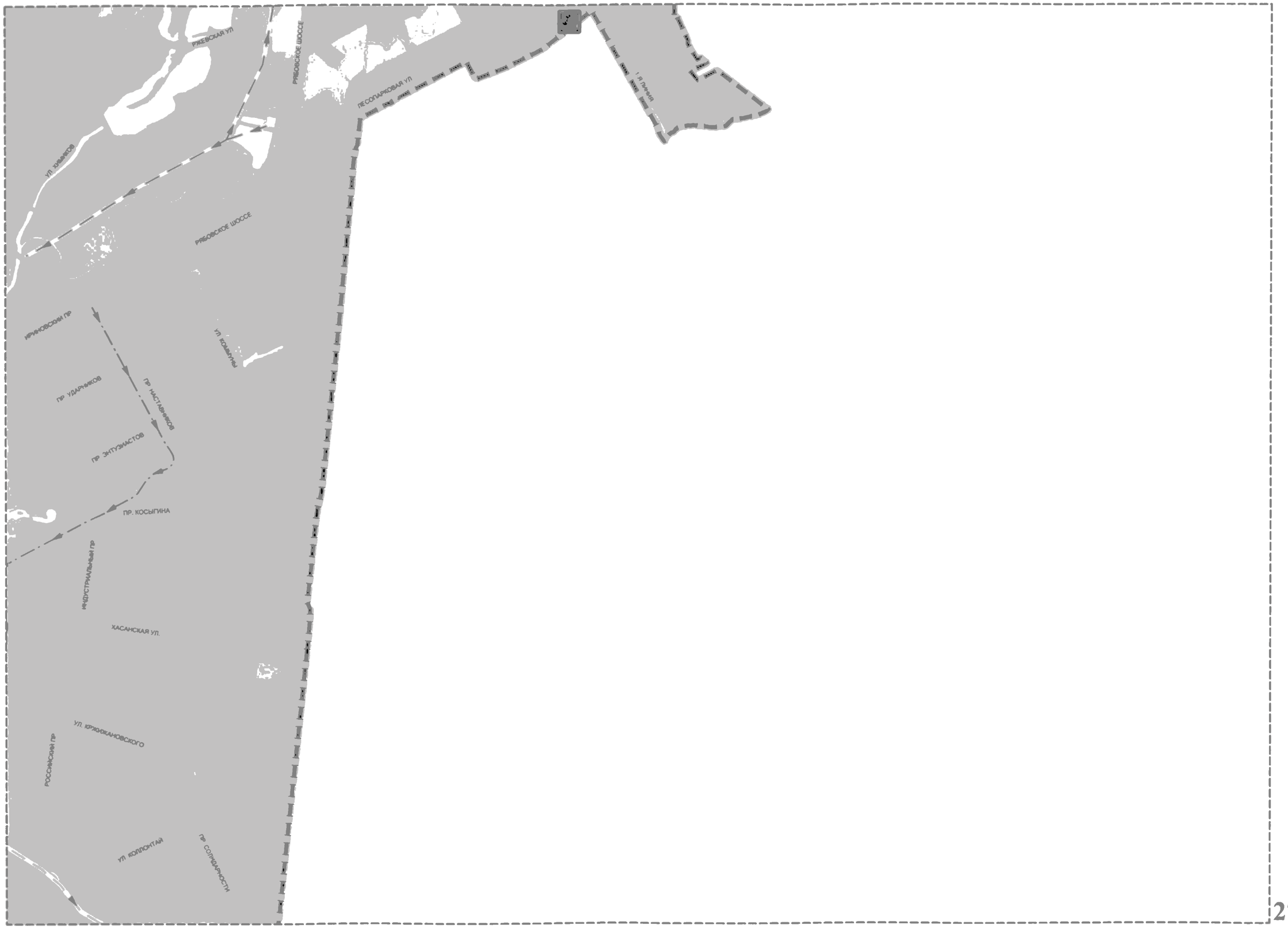
РЯЖЕВСКАЯ УЛ
РЯБОВСКОЕ ШОССЕ
ЛЕСОПАРКОВАЯ УЛ
1 Я ЛИНИЯ
УЛ ЗУБАЛОВ
РЯБОВСКОЕ ШОССЕ
ИРИНОВСКИЙ ПР
УЛ КОММУНЫ
ПР УДАРНИКОВ
ПР НАСТАВНИКОВ
ПР ЭНТУЗИАСТОВ
ПР. КОСЫГИНА
ИНДУСТРИАЛЬНЫЙ ПР
ХАСАНСКАЯ УЛ.
УЛ. КРЮКОВСКОГО
РОССИЙСКИЙ ПР
УЛ. КОЛЛОНТАЙ
ПР СОЛИДАРНОСТИ


ДВОРЦОВЫЙ ПРОСПЕКТ
АЛЕКСАНДРОВСКАЯ УЛ
УЛ ПОБЕДЫ
УЛ СВЯЗИ
ОРАНЖЕВАЯ АЛЛЕЯ
ПР
УЛ ФЕДОРИНСКОГО
АСТРОНОМИЧЕСКАЯ УЛ


МОРСКАЯ УЛ
БУЛЬВАР КРАСНЫХ РОССИЯН
САНКТ-ПЕТЕРБУРГСКИЙ ПР
САНКТ-ПЕТЕРБУРГСКОЕ ШОССЕ
РАЗЪЕЗДНАЯ УЛ
ОЗЁРКОВАЯ УЛ
УЛ ШАХМАТОВА
ГОСТИЛИЦКОЕ ШОССЕ
АСТРОНОМИЧЕСКАЯ УЛ
БОТАНИЧЕСКАЯ УЛ
УЛЬЯНОВСКАЯ УЛ
РОПШИНСКОЕ ШОССЕ

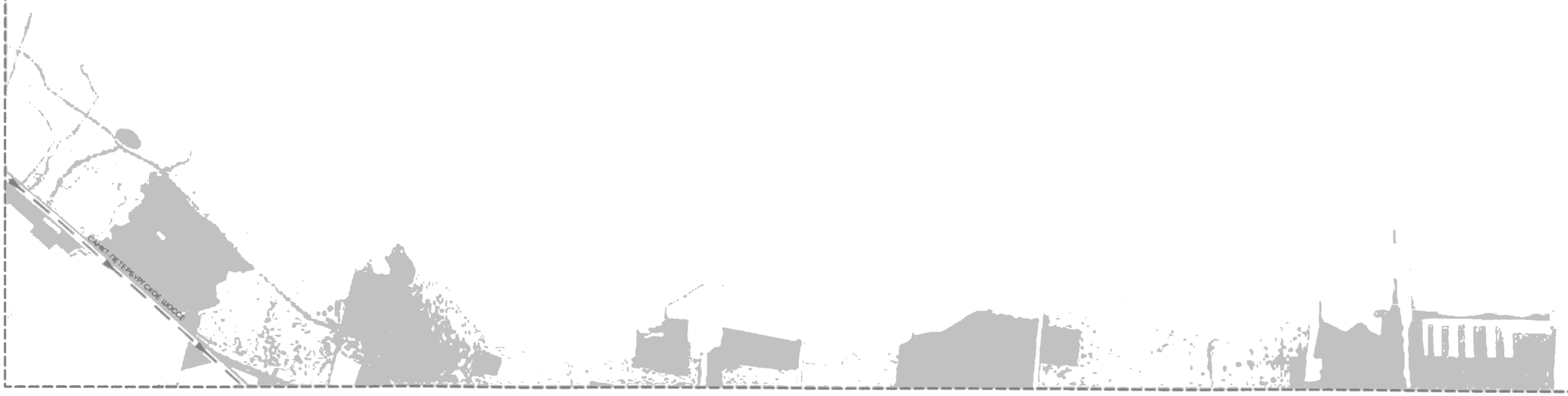
САНКТ-ПЕТЕРБУРГСКОЕ ШОССЕ

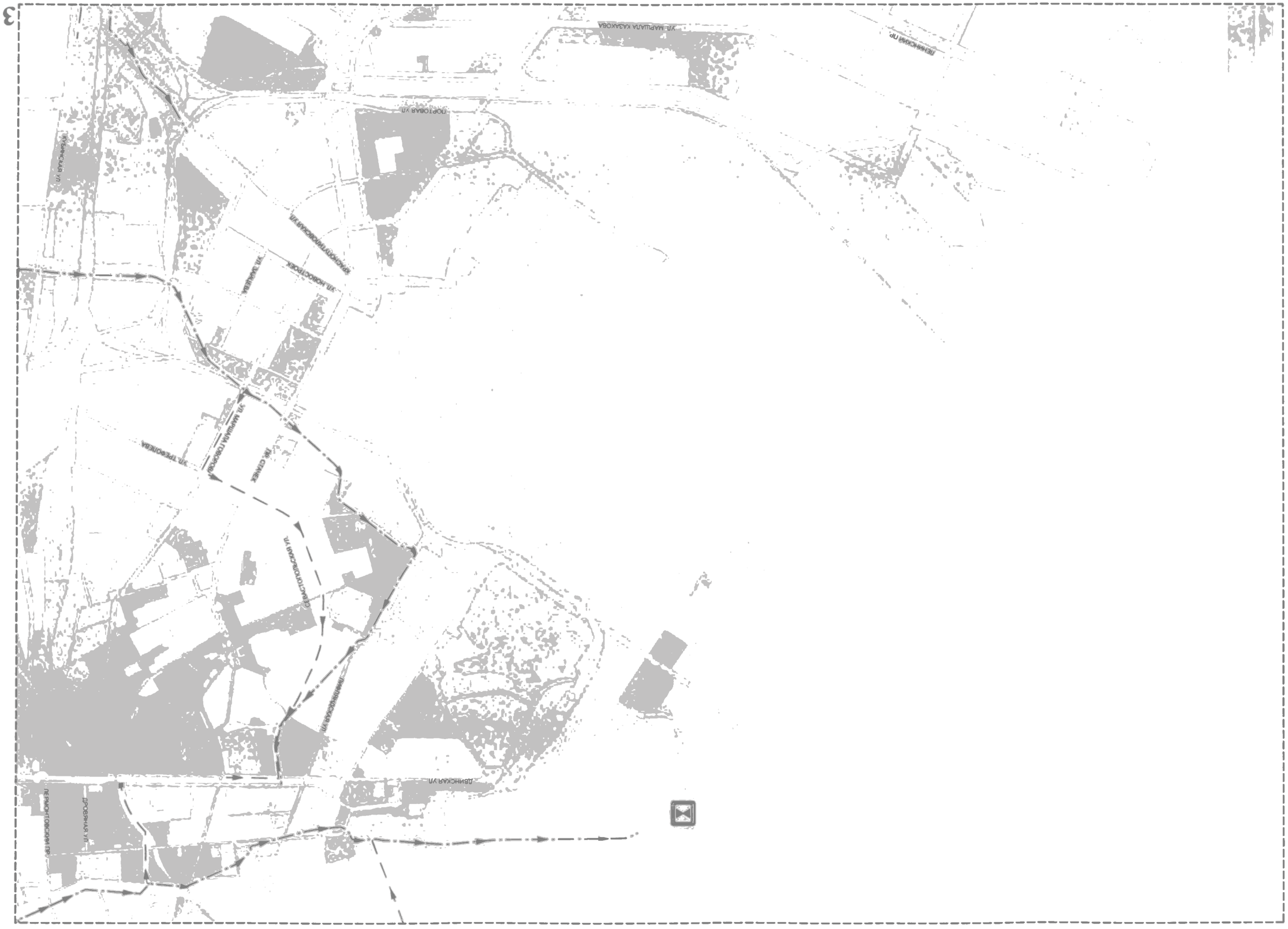
ул. Жарова
ул. Ходоспицкая
Брянская ул.
ул. Ивановская
ул. Ивана Голикова
пер. Глинки
ул. Гоголевская
ул. Ивановская
Дивизионная ул.
Дровяная ул.
Пермитовский пр.
Дивизионная ул.
Полевая ул.
ул. Жарова
ул. Жарова
Пер. Глинки
ул. Жарова
ул. Жарова
ул. Жарова


НАБ ОБВОДНОГО КАНАЛА
МОСКОВСКИЙ ПР
ИЗМАЙЛОВСКИЙ ПР
БОРОВАЯ УЛ
ЛИГОВСКИЙ ПР
РАССТАННАЯ УЛ
КИЕВСКАЯ УЛ
ЛИГОВСКИЙ ПР
МОСКОВСКИЙ ПР
УЛ САЛОВА
УЛ СЕДОВА
ДАЛЬНЕВОСТОЧНЫЙ ПР
СОЮЗНЫЙ ПР
УЛИЦА КОЛЛОНТАЙ
МОСКОВСКИЙ ПР
ДАЛЬНЕВОСТОЧНЫЙ ПР
р. Нева
ПР ОБУХОВСКОЙ ОБОРОНЫ
УЛ КРЫЛЕНКО
ОКТЯБРЬСКАЯ НАБ
УЛ СЕДОВА
СОФИЙСКАЯ УЛ
УЛ БАБУШКИНА
ИВАНОВСКАЯ УЛ
УЛ БЕЛЫ КУНА
БЛАГОДАТНАЯ УЛ
КУЗНЕЦОВСКАЯ УЛ
НОВОИЗМАЙЛОВСКИЙ ПР
ВАРШАВСКАЯ УЛ
ПР ЮРИЯ ГАГАРИНА
БАССЕЙНАЯ УЛ
ВИТЕБСКИЙ ПР
ПР «КОСМОНАВТОВ
БЕЛГРАДСКАЯ УЛ
БУДАПЕШТСКАЯ УЛ
БУХАРЕСТСКАЯ УЛ
ПРАЖСКАЯ УЛ
ПР СЛАВЫ
СОФИЙСКАЯ УЛ
УЛ ШЕЛГУНОВА
УЛ БАБУШКИНА


ул Подвойского
пр Большевиков
пр Большевиков
ул Дыбенко
Исаковский пр
ул Крыленко
пр Большевиков
НАРОДНАЯ УЛИЦА
ДАЛЬНЕВОСТОЧНЫЙ ПР
ОКТЯБРЬСКАЯ НАБ
р. Нева
ПРИНЕВСКАЯ УЛ


rotunwood road


САНКТ-ПЕТЕРБУРГСКОЕ ШОССЕ
КРАСНОСЕЛЬСКОЕ ШОССЕ
ПЕТЕРГОФСКОЕ ШОССЕ
ПР. ВЕТЕРАНОВ
ВОЛХОНСКОЕ ШОССЕ
УЛ. СВЕРДЛОВА


ПР ГЕРОЕВ
УЛ МАРШАЛА ЗАХАРОВА
УЛ ДОБЛЕСТИ
УЛ ДЕСАНТНИКОВ
ПР МАРШАЛА ЖУКОВА
ПР СТАЧЕК
ЛЕНИНСКИЙ ПР
ПЕТЕРГОФСКОЕ ШОССЕ
УЛ ПОДВ КУЗЬМИНА
ДАЧНЫЙ ПР
УЛ ПАРТИЗАНА ГЕРМАНА
ПР ВЕТЕРАНОВ
УЛ ЛЕТЧИКА ПИЛОТОВА
УЛ ПОГРАНИЧНИКА ГАРЬКАВОГО
УЛ СТОЙКОСТИ
УЛ ГЕНЕРАЛА СОРОКИНА
УЛ СОЮЗА КОРОЧИНА
ПР НАРОДНОГО ОПОЛЧЕНИЯ
ГАЛЛИЙСКОЕ ШОССЕ
ВОЛХОНСКОЕ ШОССЕ


УЛ ПЕНСОВЕТА
УЛ ТИПАНОВА
КРАСНОПУТИЛОВСКАЯ УЛ
МОСКОВСКИЙ ПР
УЛ ОРДЖОНИКИДЗЕ
УЛ ДИМИТРОВА
УЛ ГРИБАНОВА
УЛ КОСТЮШКО
УЛ ГАЛСТЯНА
ПУЛКОВСКОЕ ШОССЕ
УЛ ПЕНСОВЕТА
МОСКОВСКОЕ ШОССЕ
ПР КОСМОНАВТОВ
ВИТЕБСКИЙ ПР
ДУНАЙСКИЙ ПР
СОЛНЕЧНАЯ УЛИЦА
БУХАРЕСТСКАЯ УЛ
УЛ ЯРОСЛАВА ГАШЕКА
БУДАПЕШТСКАЯ УЛ
КУТУЗОВСКАЯ УЛ
УЛ ОЛЕКО ДУНДИЧА
ДУНАЙСКИЙ ПРОСПЕКТ
М БАЛКАНСКАЯ УЛ
ПУЛКОВСКОЕ ШОССЕ
НИКОЛАЕВСКИЙ ПРОЕЗД
МОСКОВСКОЕ ШОССЕ


ЗАПОРОЖСКАЯ УЛ
ПР ОБУХОВСКОЙ ОБОРОНЫ
КАРАВАЕВСКАЯ УЛ
РЫБАЦКИЙ ПР
ШЛИССЕЛЬБУРГСКИЙ ПР
СОВЕТСКИЙ ПР
ВИТЕБСКИЙ ПРОСПЕКТ
ВОСКАНОВСКАЯ УЛ
СОФИЙСКАЯ УЛИЦА
р. Нева
ПЕТРОКРЕПОСТНОЕ ШОССЕ
ШЛИССЕЛЬБУРГСКОЕ ШОССЕ


АННИНСКОЕ ШОССЕ
ЮЖНОЕ ШОССЕ
ГР ПЕРМЬ
МЕЖГОРОДСКИЕ ГР
СТРЕЛЬНИКОВСКОЕ ШОССЕ
ГР ПЕРМЬ

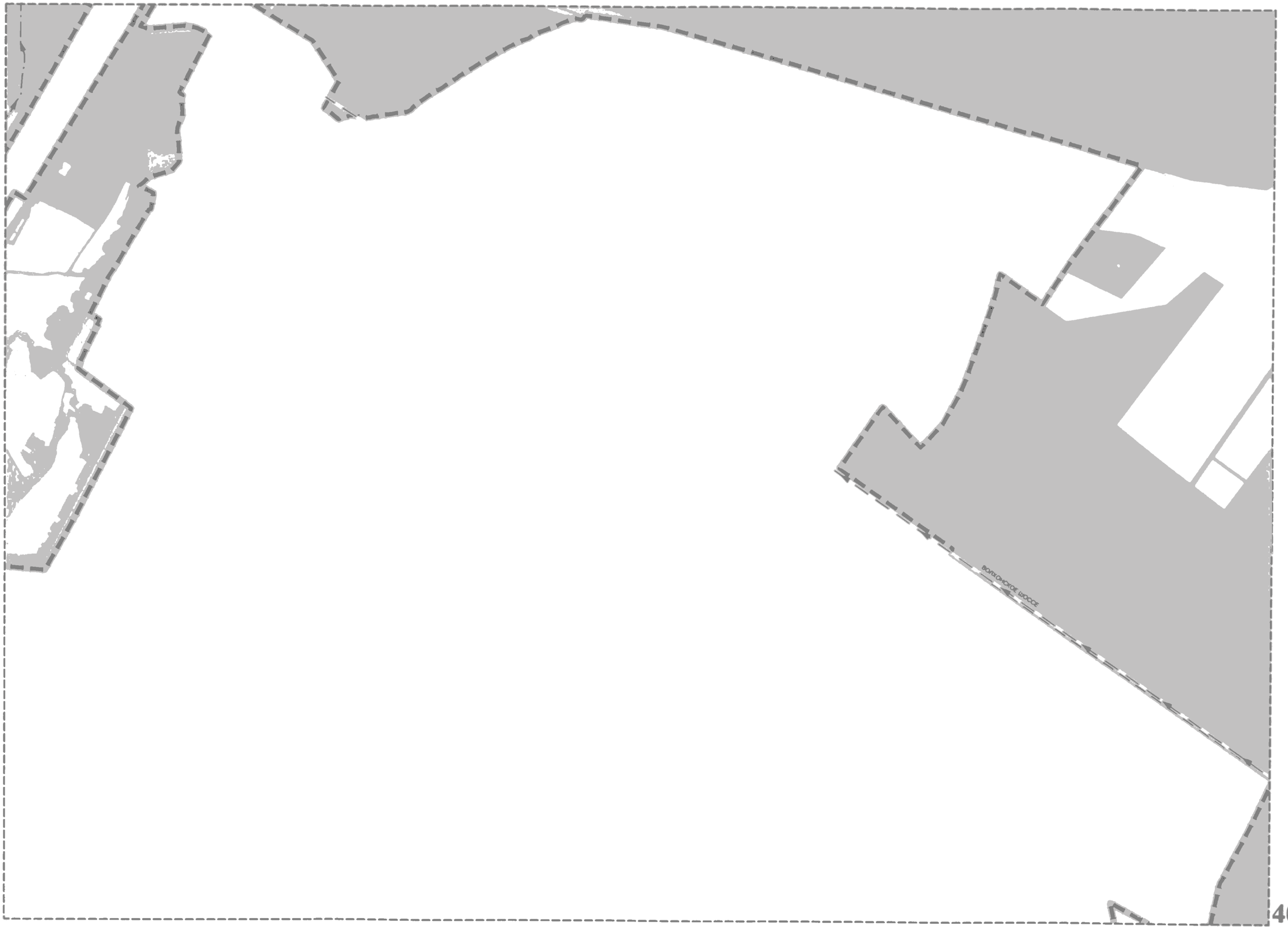
Волхонское шоссе


ВИТЕБСКИЙ ПРОСПЕКТ
МОСКОВСКОЕ ШОССЕ
ПЕТЕРБУРГСКОЕ ШОССЕ
ПУЛКОВСКОЕ ШОССЕ
ВОЛХОНСКОЕ ШОССЕ
ЮЖНОЕ ШОССЕ


УЛ ВОСКОВА
УСТЬ-ИЖОРСКОЕ ШОССЕ
КОЛПИНСКАЯ УЛ
ЗАВОДСКАЯ УЛ
ЗАВОДСКОЙ ПР
УЛ СЕВАСТЬЯНОВА
МОСКОВСКОЕ ШОССЕ
КОЛПИНСКОЕ ШОССЕ
ПР ЛЕНИНА
ПРОЛЕТАРСКАЯ УЛ
СОВЕТСКАЯ УЛ
УЛ УРИЦКОГО
УЛ РЕМИЗОВА
ТВЕРСКАЯ УЛ


р. Нева
КОЛЬЯНИНСКАЯ УЛ.
ЮЖНАЯ УЛИЦА
ПАТЕРНОЕ ШОССЕ
УЛИЦА ЛОБЕДЫ
ШЛИССЕЛЬБУРГСКОЕ ШОССЕ
ПЕТРОЗАВОДСКОЕ ШОССЕ
ВОЗНЕСЕНСКОЕ ШОССЕ
ПОЛТОРАКУЛИЦА

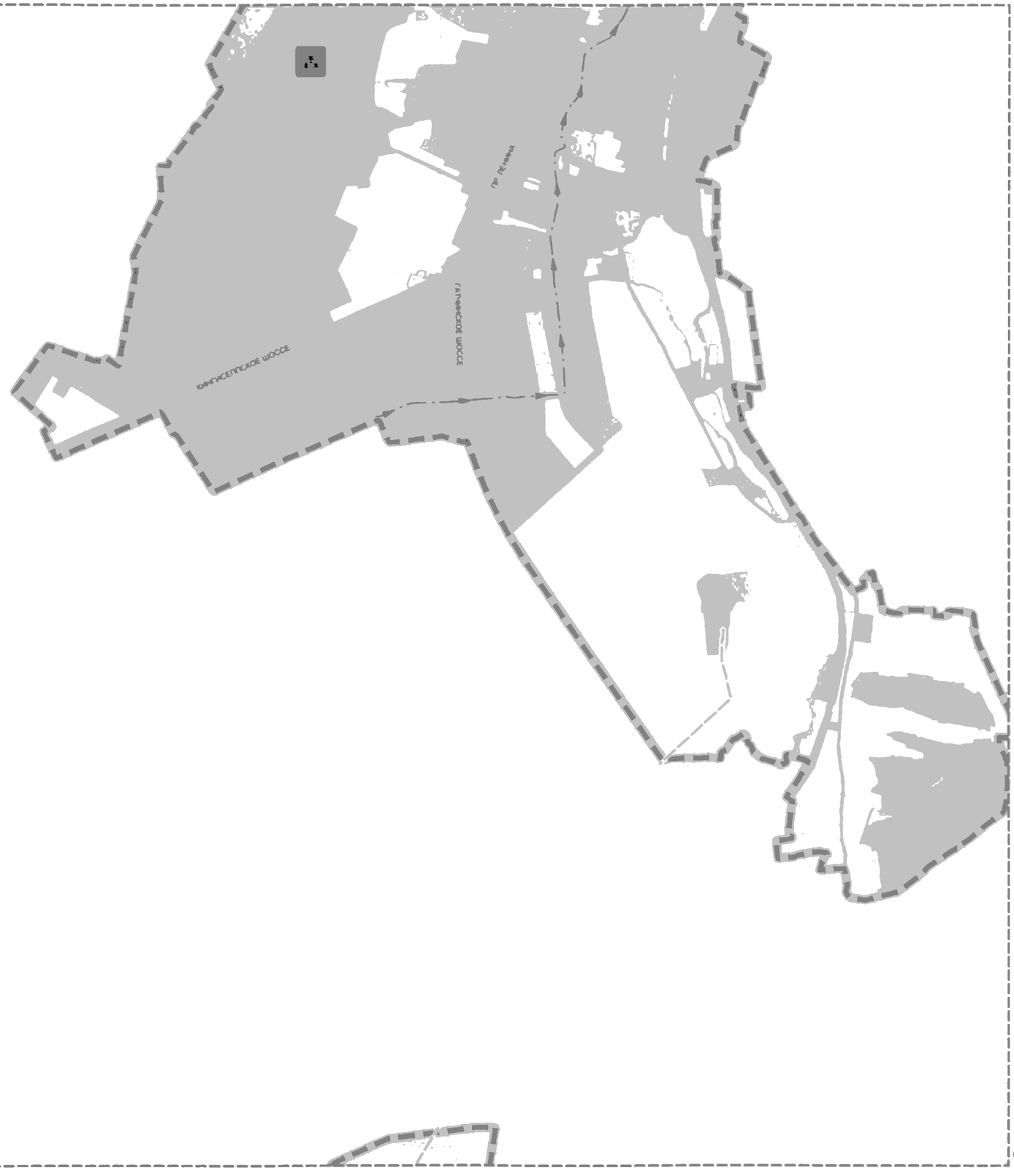
КРАСНОСЕЛЬСКОЕ ШОССЕ
ГАТЧИНСКОЕ ШОССЕ
ПР ПЕСЧАНА


КРАСНОСЕЛЬСКОЕ ШОССЕ
ШОССЕ


КУЗЬМИНСКОЕ ШОССЕ
ЛЕНИНГРАДСКАЯ УЛ
ОКТЯБРЬСКИЙ БУЛЬВАР
ШОССЕ ПОДБЕЛЬСКОГО
АВТОМОБИЛЬНАЯ УЛ
КОЛТИНСКОЕ ШОССЕ
СРЕДНЯЯ УЛ
СОВЕТСКИЙ БУЛЬВАР
ФИЛЬТРОВСКОЕ ШОССЕ
ПАРКОВАЯ УЛ
САПЕРНАЯ УЛ
УЛ ПОМОРЯСОВА
ПАВЛОВСКОЕ ШОССЕ
КАТЛИНСКАЯ ДОРОГА

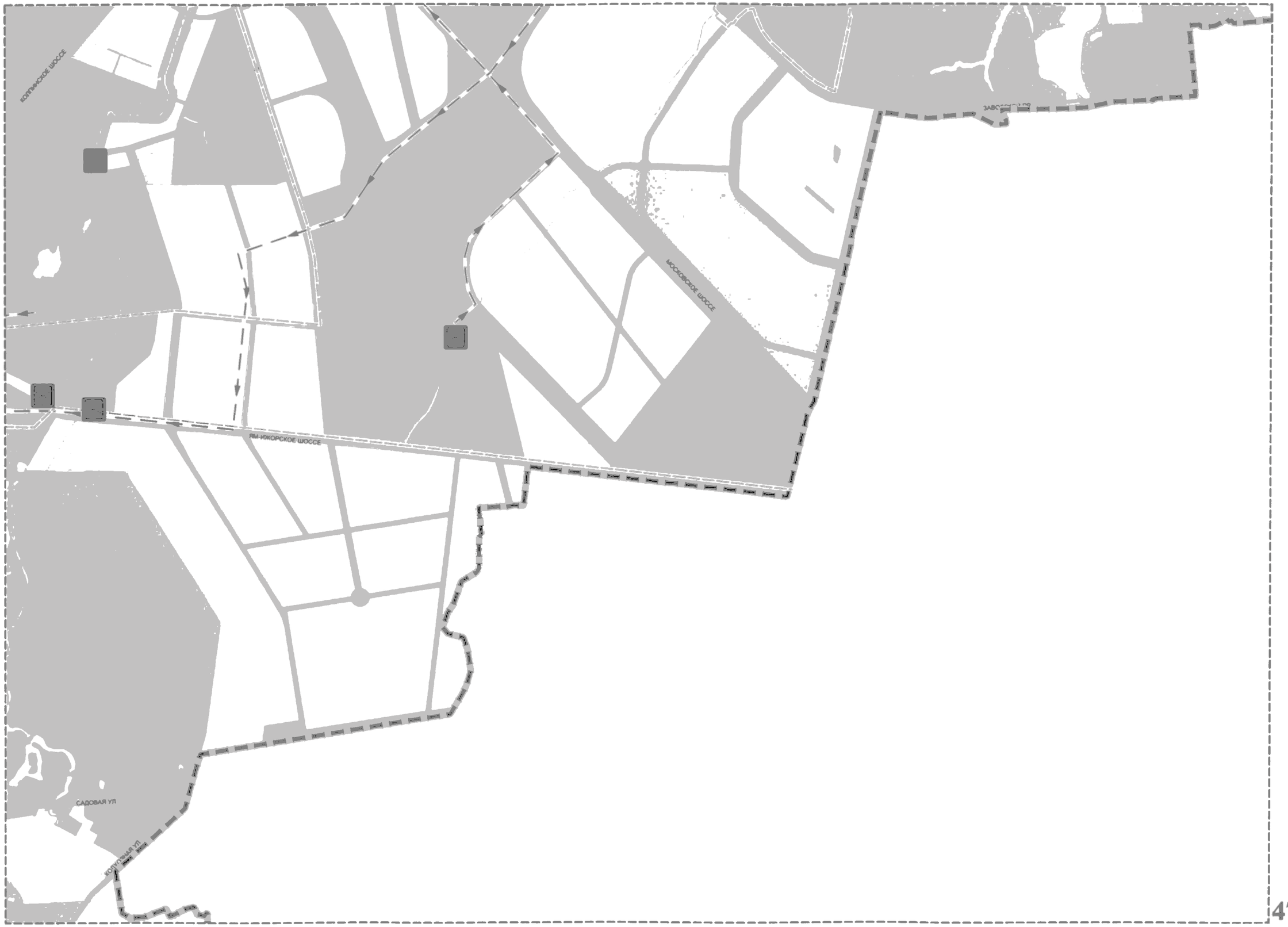
КОЛТЫНСКОЕ ШОССЕ
ЗАВОДСКОЙ ПР
МОСКОВСКОЕ ШОССЕ
РМ-ИЖОРСКОЕ ШОССЕ
САДОВАЯ УЛ
ГОЛУБИНАЯ УЛ



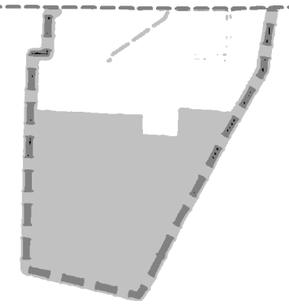

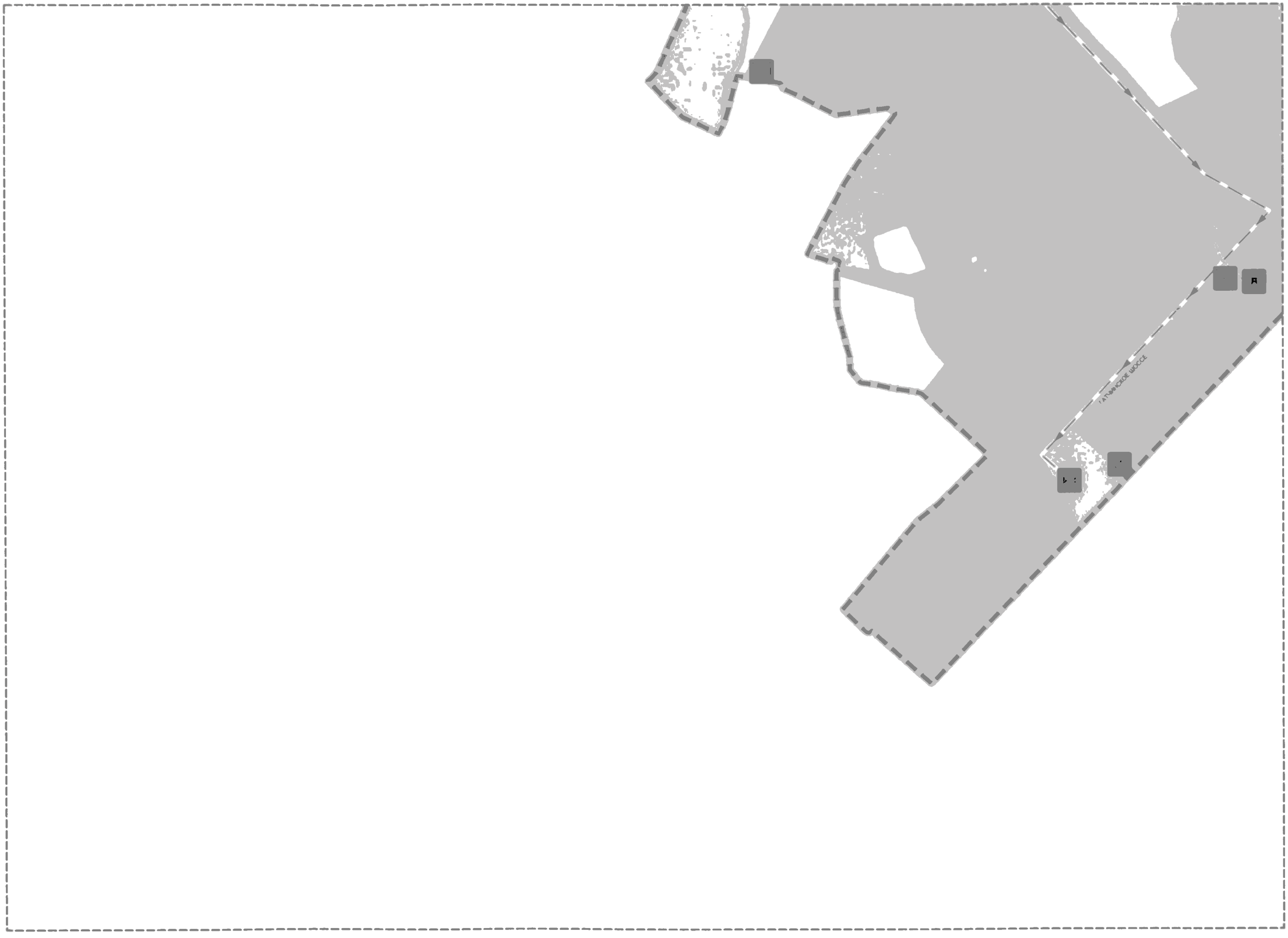
LATVIJAS VĒSTNESIS


Hardcastle Wood
Hardcastle Wood
Hardcastle Wood
Yr Ogof



52".

Приложение 12
к Закону Санкт-Петербурга
"О внесении изменений в Закон Санкт-Петербурга
"О Генеральном плане Санкт-Петербурга"
от 21 декабря 2023 года
№ 785- 169

"Приложение 12
к Закону Санкт-Петербурга
"О Генеральном плане Санкт-Петербурга"
от 21 декабря 2005 года
№ 728-99

КАРТА ПЛАНИРУЕМЫХ ДЛЯ РАЗМЕЩЕНИЯ И(ИЛИ) РЕКОНСТРУКЦИИ ОБЪЕКТОВ РЕГИОНАЛЬНОГО ЗНАЧЕНИЯ В ОБЛАСТИ ТЕПЛОСНАБЖЕНИЯ, ГАЗОСНАБЖЕНИЯ

масштаб 1:25 000

РАСКЛАДКА ЛИСТОВ ДЛЯ МАСШТАБА 1:25 000

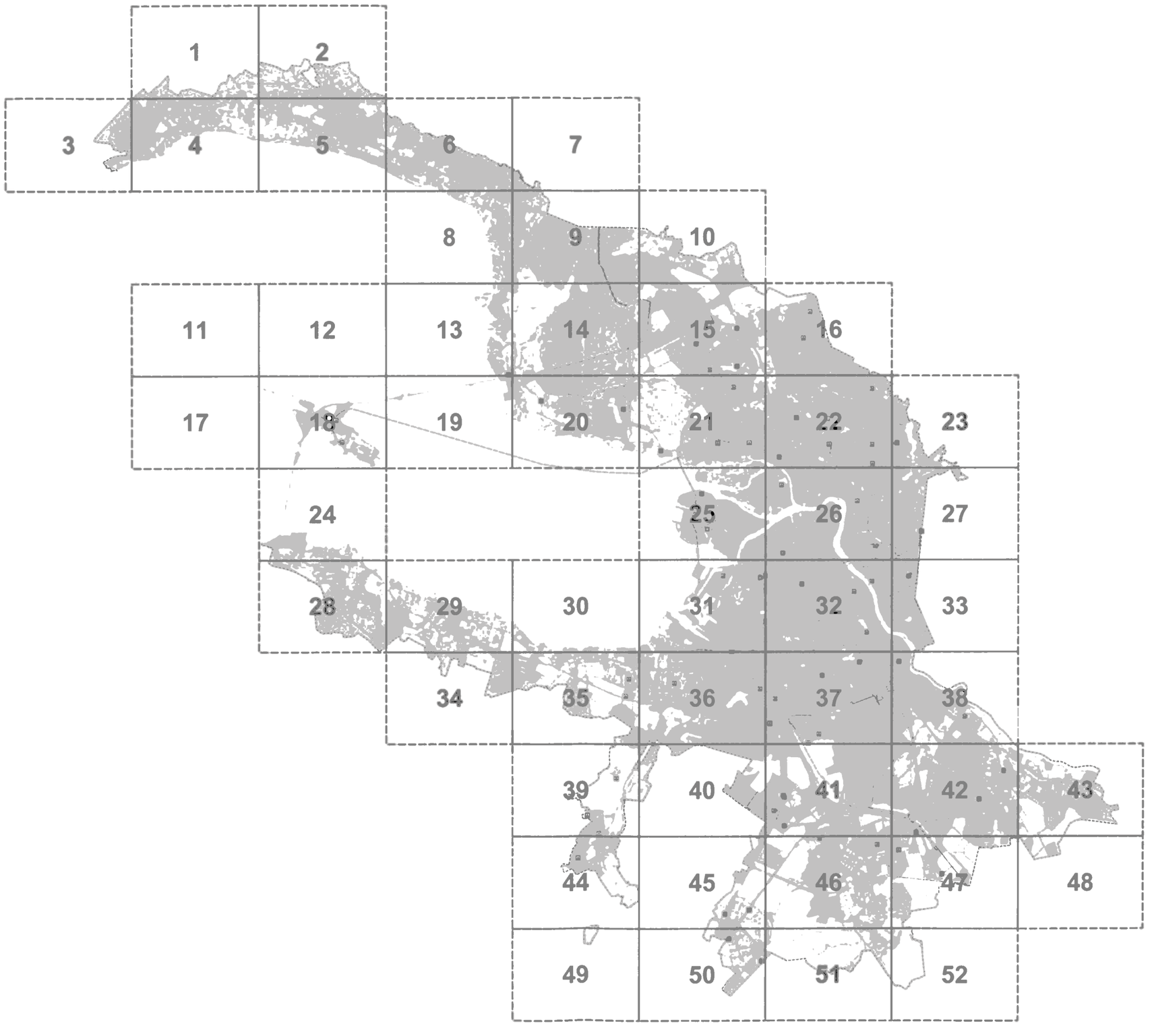

УСЛОВНЫЕ ОБОЗНАЧЕНИЯ

АДМИНИСТРАТИВНЫЕ ГРАНИЦЫ



граница между Санкт-Петербургом и Ленинградской областью как субъектами Российской Федерации

ОБЪЕКТЫ ТЕПЛОСНАБЖЕНИЯ

РЕГИОНАЛЬНОГО ЗНАЧЕНИЯ:

планируемый к реконструкции	планируемый к размещению	
		источник тепловой энергии тепловой мощностью 50 Гкал/ч и выше
		тепловая перекачивающая насосная станция (отдельно стоящая) производительностью 50000 куб. м/сутки и выше
		теплопровод магистральный диаметром 1000 мм и выше

ОБЪЕКТЫ ГАЗОСНАБЖЕНИЯ

РЕГИОНАЛЬНОГО ЗНАЧЕНИЯ:

газопровод распределительный высокого давления от 0,6 МПа и выше

Уточнение местоположения планируемых для размещения объектов регионального значения осуществляется на этапах реализации Генерального плана Санкт-Петербурга в предусмотренном статьей 26 Градостроительного кодекса Российской Федерации порядке.

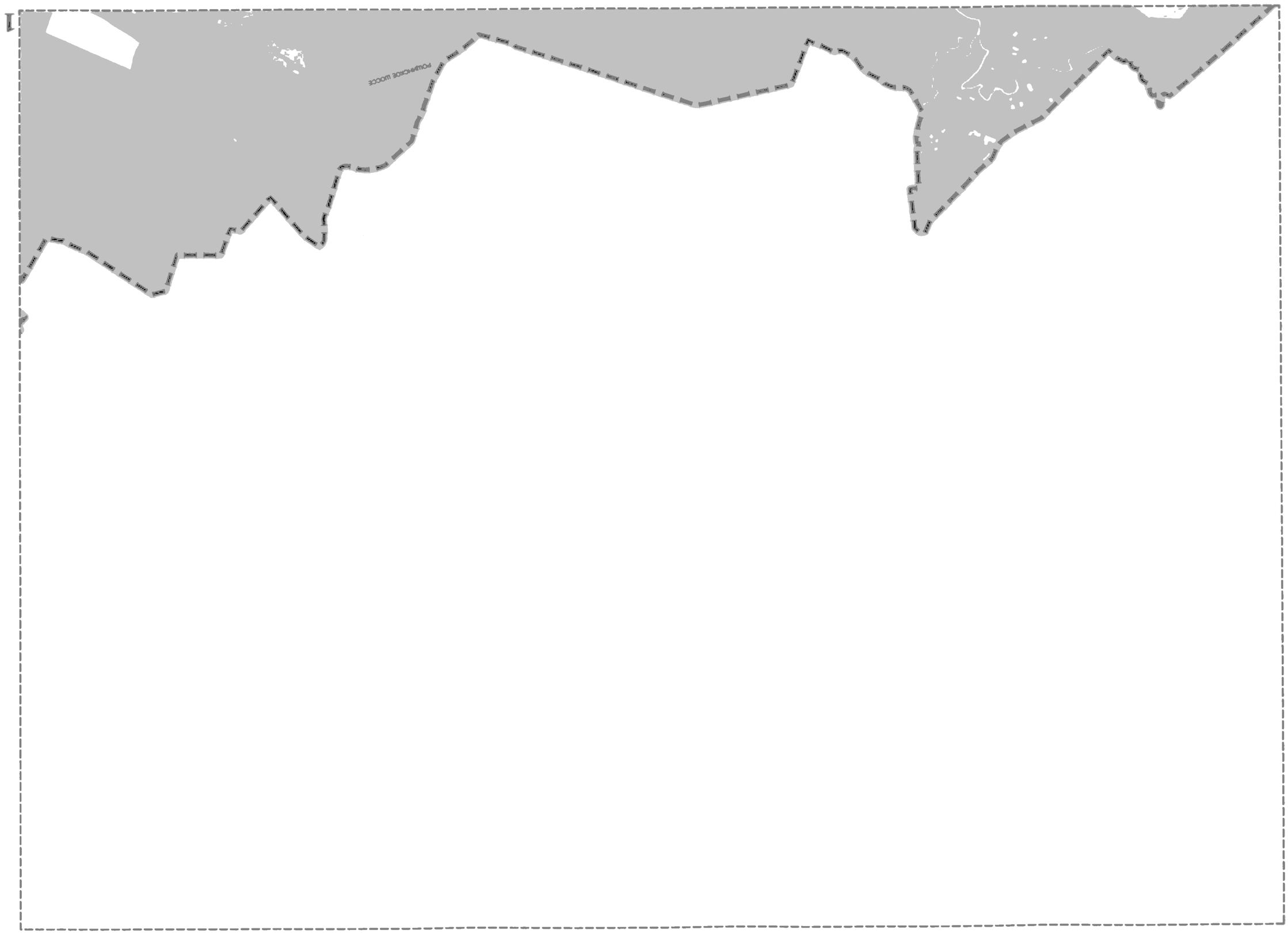
POLLINATOR WOOCE


2
Мотоновская дорога
Полынное море
пр Ленина


ПРИМОРСКОЕ ШОССЕ

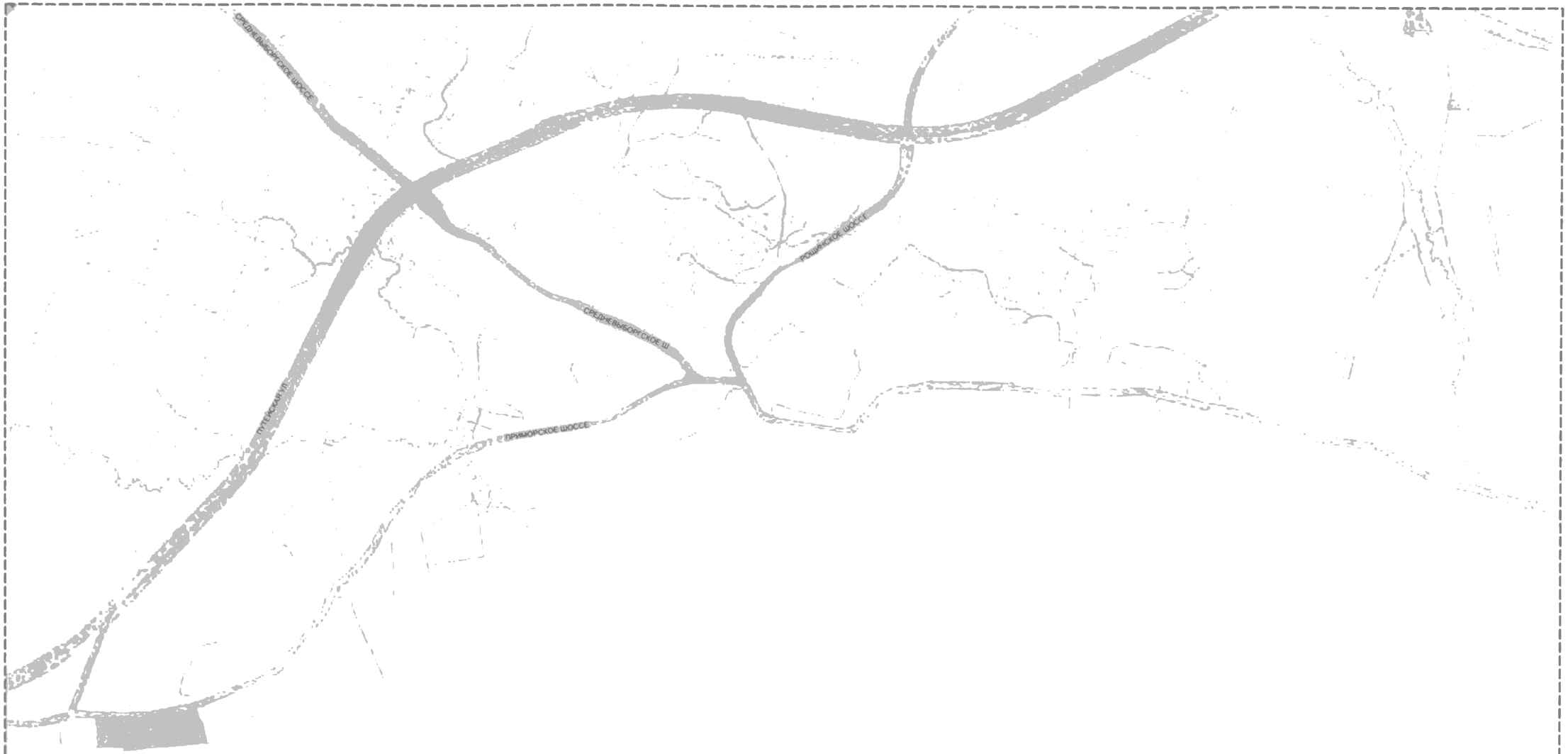
СРЕДНЕВЫБОРГСКОЕ ШОССЕ
ПУТЕПРОВОД Ул.
ПРИМОРСКОЕ ШОССЕ
СРЕДНЕВЫБОРГСКОЕ Ш
РОЩИНСКОЕ ШОССЕ


ПР. ЛЕНИНА
ЗЕЛЕНОГОРСКОЕ ШОССЕ
УЛ. МИРА
ПРИМОРСКОЕ ШОССЕ
КУРОРТНАЯ УЛ.


БОЛЬШОЙ ПР
ЛЕСНОЙ ПР
ЗЕЛЕНОГОРСКОЕ ШОССЕ
ПЕРМОНТОВСКИЙ ПР
ПРИМОРСКОЕ ШОССЕ


SAN FRANCISCO BOCCE


ПРИМОРСКОЕ ШОССЕ


ЗЕЛЕНОГОРСКОЕ ШОССЕ
ЦЕНТРАЛЬНАЯ УЛ.
НОВОЕ ШОССЕ
БЕЛООСТРОВСКОЕ ШОССЕ
ПРИМОРСКОЕ ШОССЕ
р. 31
ПРИМОРСКОЕ ШОССЕ
УЛ. ВОЛОДАРСКОГО
оз. Сестрорецкий разлив


ПОГРАНИЧНАЯ УЛ
СОВЕТСКАЯ УЛ.
ЛЕНИНГРАДСКАЯ УЛИЦА
ЖЕЛЕЗНОДОРОЖНАЯ УЛ.
ПАРКОВАЯ УЛИЦА
ПЕСОЧНОЕ ШОССЕ
ГОРСКОЕ ШОССЕ
ВЫБОРГСКОЕ ШОССЕ
ПРИОЗЕРСКОЕ ШОССЕ


ФОРТ ОБРУЧЕВ

ФОРТ ТОТЛЕБЕН

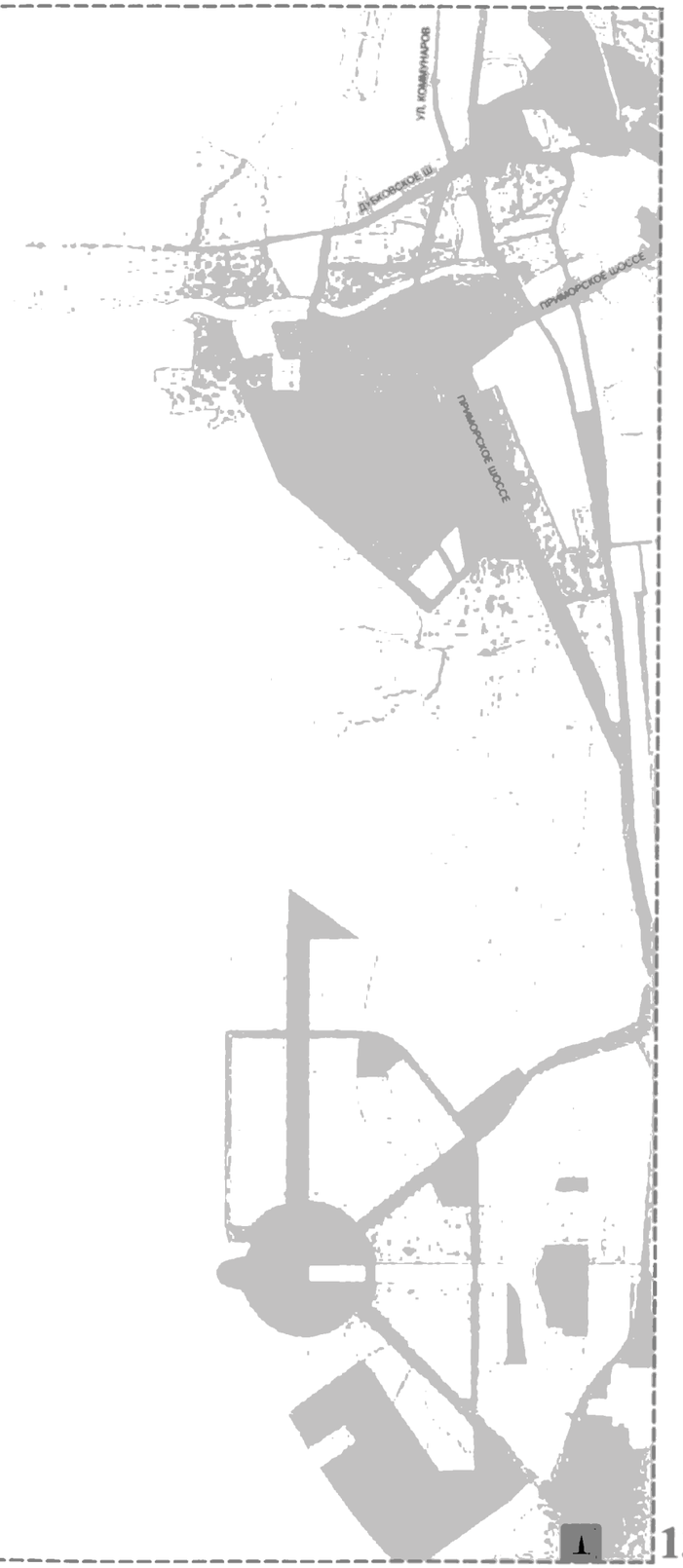


оз. Сестрорецкий
разлив
ТАРХОВСКАЯ УЛИЦА
Приморское шоссе


ГОРСКОЕ ШОССЕ
ГОРСКОЕ ШОССЕ
ВЫБОРГСКОЕ ШОССЕ
КОМЕНДАНТСКИЙ ПР.
СУЗДАЛЬСКОЕ ШОССЕ
СУЗДАЛЬСКОЕ ШОССЕ
ПАРАШЮТНАЯ УЛ.
УЛ. АКАДЕМИКА ХАРИТОНА
ОРЛОВО-ДЕНИСОВСКИЙ ПР.
оз. Нижнее Большое Суздальское


ЗАРЕЧНАЯ УЛ
ПР ЭНГЕЛЬСА
СУЗДАЛЬСКИЙ ПР
ПР ПРОСВЕЩЕНИЯ
ПР ЭНГЕЛЬСА
УЛ ЕСЕНИНА
ПР ХУДОЖНИКОВ
ВЫБОРГСКОЕ ШОССЕ
оз. Среднее
ПР ЛУНАЧАРСКОГО
УЛ РУБЦОВА
ПР КУЛЬТУРЫ
ПР ПРОСВЕЩЕНИЯ
СУЗДАЛЬСКИЙ ПР
ГРАЖДАНСКИЙ ПР


ФОРТ РИФ


2-Й СЕВЕРНЫЙ ФОРТ
1-Й СЕВЕРНЫЙ ФОРТ
КРОНШТАДТСКОЕ ШОССЕ
ЦИТАДЕЛЬСКОЕ ШОССЕ
ФОРТ КОНСТАНТИН
ФОРТ АЛЕКСАНДР I
ФОРТ ПЁТР I
ФОРТ КРОНШЛОТ
СОВЕТСКАЯ УЛ.
ПЕТРОВСКАЯ УЛИЦА

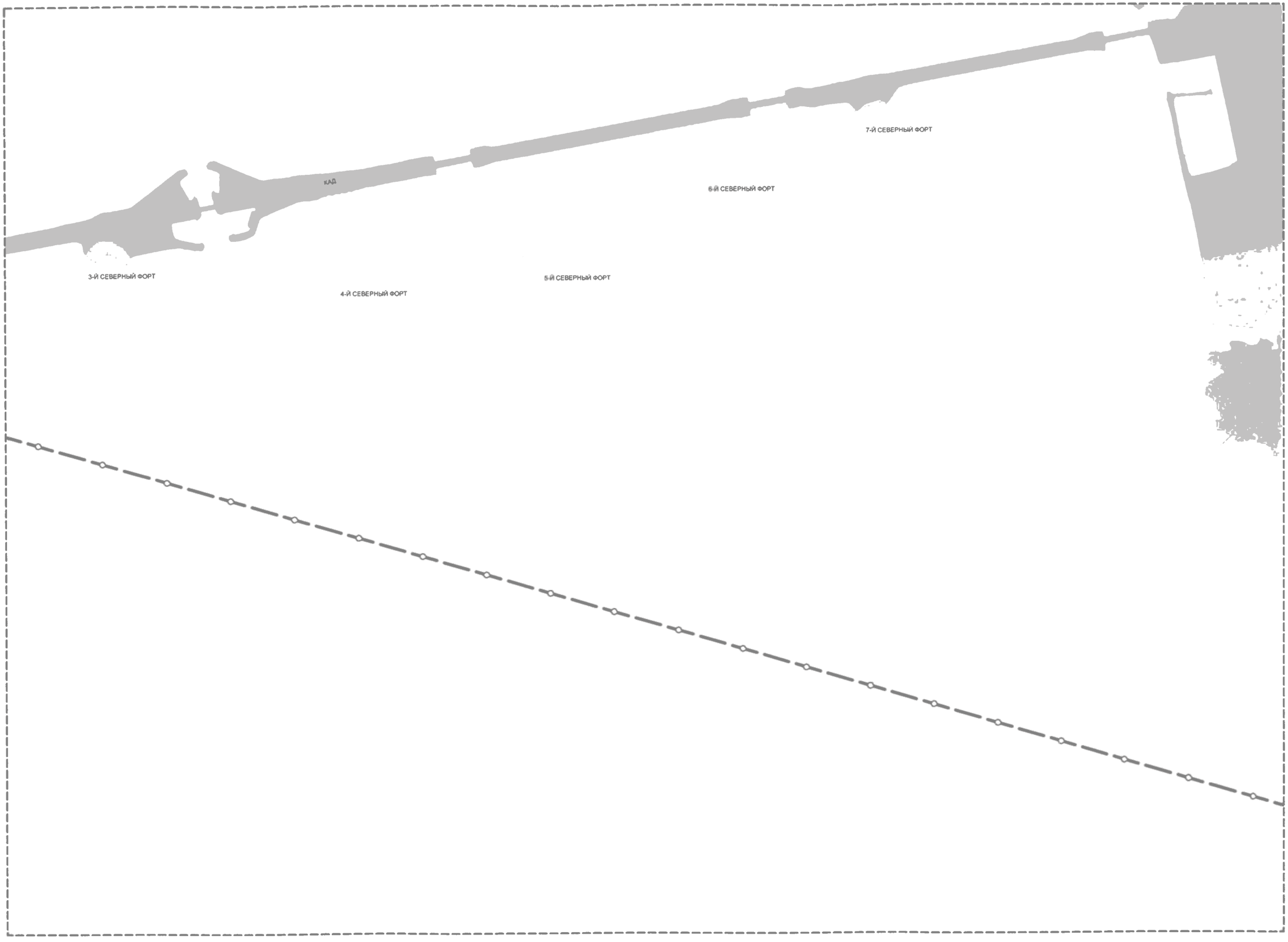
КАД
3-Й СЕВЕРНЫЙ ФОРТ
4-Й СЕВЕРНЫЙ ФОРТ
5-Й СЕВЕРНЫЙ ФОРТ
6-Й СЕВЕРНЫЙ ФОРТ
7-Й СЕВЕРНЫЙ ФОРТ

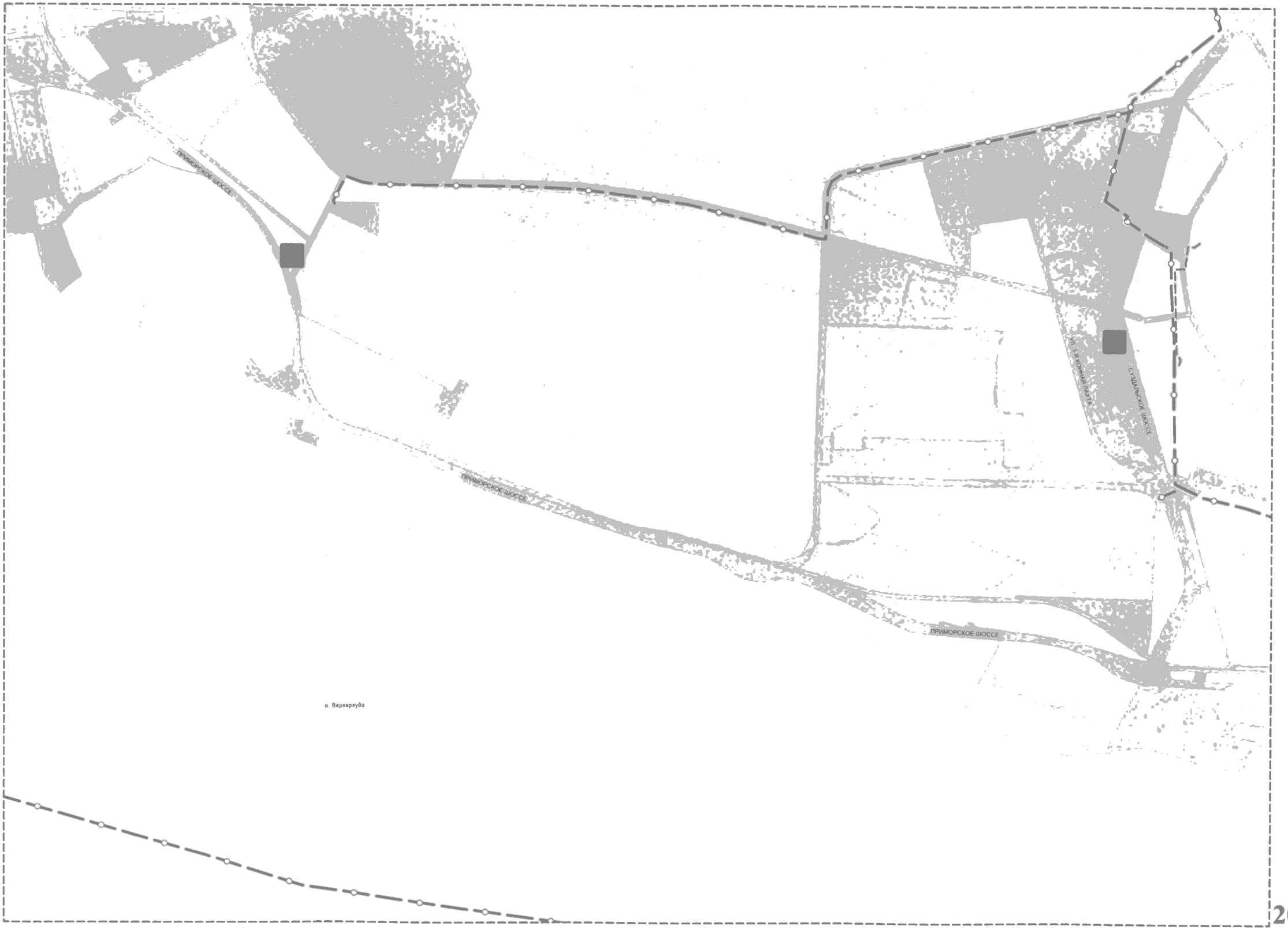
ТРАМВАЙНОЕ УКЛОНЕ
ул. Р. РОЗЫ ЛЮКСЕМБУРГ
СТАВРОПОЛЬСКОЕ УКЛОНЕ
ПРИМОРСКОЕ ШОССЕ
ПРИМОРСКОЕ ШОССЕ
о. Верперлуда


ШУВАЛОВСКИЙ ПРОСПЕКТ
ПАРАШЮТНАЯ УЛ.
УЛ. РЕПИШЕВА
ВЕТРЕНАЯ УЛ.
КОМЕНДАНТСКИЙ ПР
ПЛАНЕРНАЯ УЛ.
ДОЛГООЗЕРНАЯ УЛ
ПАРАШЮТНАЯ УЛ.
УЛ. МАРШАЛА НОВИКОВА
ПР. СИКОРА
ПР. КОРОЛЕВА
КОЛОМЯГСКИЙ ПР
УЛ. ИЛЬЮШИНА
ПР. ИСПЫТАТЕЛЕЙ
ГАЛКЕЕВСКАЯ УЛ
БАЙКОНУРСКАЯ УЛ
БОГАТЫРСКИЙ ПР
ШУВАЛОВСКИЙ ПР
ДОЛИНСКАЯ УЛИЦА
ТОПОЛИНАЯ УЛ
ТУРИСТСКАЯ УЛИЦА
УЛИЦА ОПТИКОВ
оз. Лахтинский разлив
НОВАЯ УЛ
ЛАХТИНСКИЙ ПРОСПЕКТ
ПРИМОРСКОЕ ШОССЕ
ШКОЛЬНАЯ УЛ
УЛ. САВУШКИНА
ПРИМОРСКИЙ ПР
р. Большая Невка

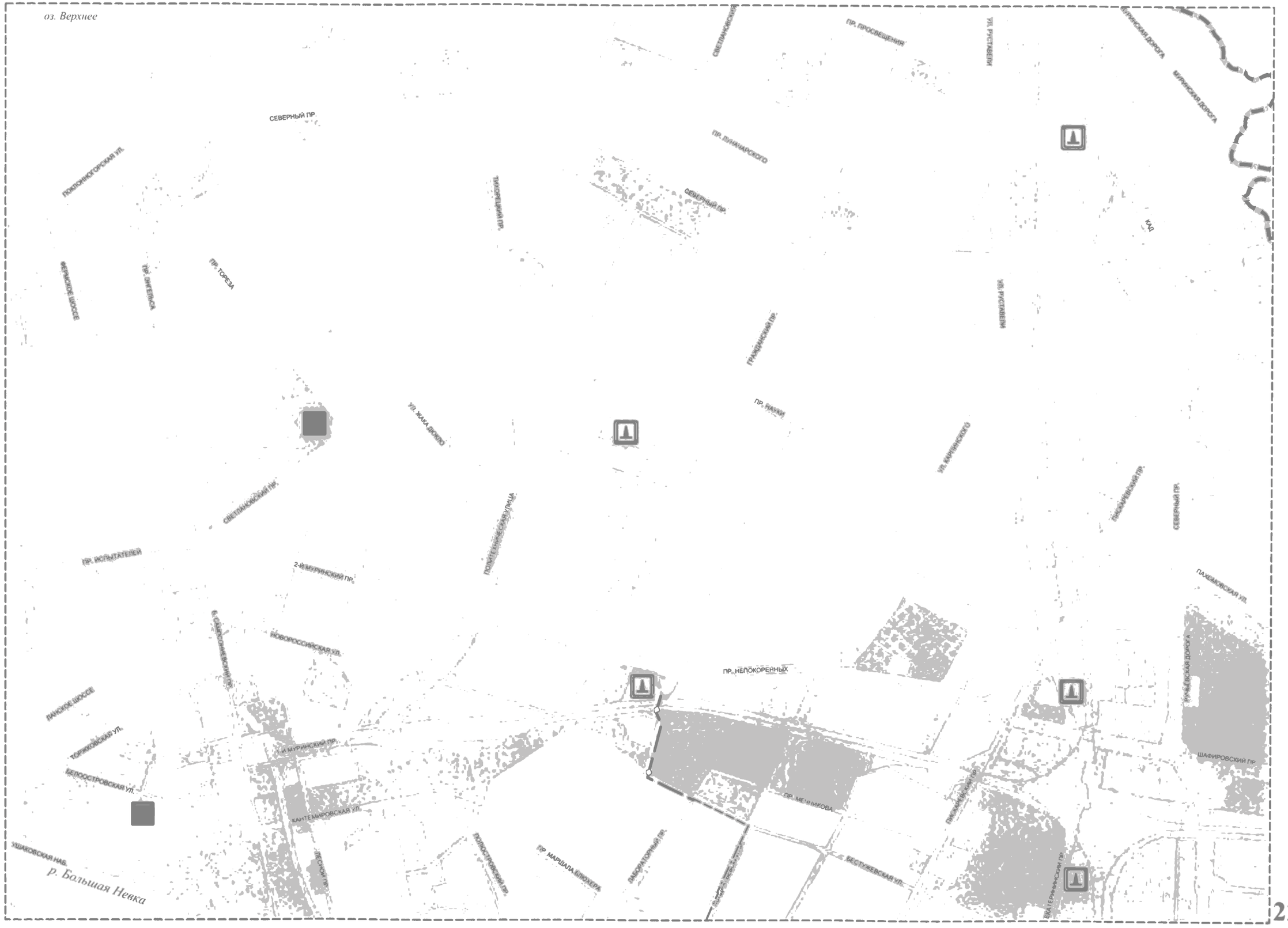
оз. Верхнее
СЕВЕРНЫЙ ПР.
ПОЛЮСТРОВСКАЯ УЛ.
ФЕРМСКОЕ ШОССЕ
ПР. ЭНГЕЛЬСА
ПР. ТОРЕЗА
ТИХОРЕЦКИЙ ПР.
ПР. ДЛИТАРСКОГО
СЕВЕРНЫЙ ПР.
СЕВЕСТЯНОВСКИЙ
ПР. ПРОСВЕЩЕНИЯ
УЛ. РУСТАВЕЛИ
ГРАЖДАНСКИЙ ПР.
УЛ. ЖАКА ДЮКЛО
ПР. НАУКИ
УЛ. РУСТАВЕЛИ
КАД
МУРМАНСКАЯ ДОРОГА
ВИТЕБСКАЯ ДОРОГА
УЛ. КАРПИНСКОГО
ПЕСОЧНЫЙ ПР.
СЕВЕРНЫЙ ПР.
ПР. ИСПЫТАТЕЛЕЙ
СВЕТЛАНОВСКИЙ ПР.
2-Й МУРИНСКИЙ ПР.
ПОЛЮСТРОВСКАЯ УЛИЦА
ПАХОМОВСКАЯ УЛ.
Б. САДОВНИЧЕСКИЙ ПР.
НОВОРОССИЙСКАЯ УЛ.
ПР. НЕПОКОРЕННЫХ
ЛИЗИНСКОЕ ШОССЕ
ТОРИКОВСКАЯ УЛ.
1-Й МУРИНСКИЙ ПР.
ВЕРЕЙСКАЯ ДОРОГА
ШАФИРОВСКИЙ ПР.
БЕЛОСТРОВСКАЯ УЛ.
КАНТЕМИРОВСКАЯ УЛ.
ПР. МЕЧНИКОВА
ПАХОМОВСКИЙ ПР.
УШАКОВСКАЯ НАБ.
ЛЕСНОЙ ПР.
ПОЛЮСТРОВСКИЙ ПР.
ПР. МАРШАЛА БЛЮХЕРА
ЛАБОРАТОРНЫЙ ПР.
БЕСТУЖЕВСКАЯ УЛ.
ЕКАТЕРИНИНСКИЙ ПР.
р. Большая Невка


ВЯЗЬМА
ул. Ленинградская
ул. Смоленская
ул. Гагарина
ул. Ленина
ул. Советская
ул. Рабочая
ул. Ржевская
ул. Комсомольская
ул. Пушкина
ул. Кирова
ул. Октябрьская
ул. Пионерская
ул. Школьная
ул. Заводская
ул. Молодежная
ул. Садовая
ул. Полевая
ул. Лесная
ул. Центральная
ул. Набережная
ул. Мира
ул. Победы
ул. Калинина
ул. Чапаева
ул. Фрунзе
ул. Горького
ул. Маяковского
ул. Некрасова
ул. Тургенева
ул. Чехова
ул. Толстого
ул. Достоевского
ул. Лермонтова
ул. Есенина
ул. Блока
ул. Шолохова
ул. Твардовского
ул. Исаковского
ул. Рылеева
ул. Декабристов
ул. Герцена
ул. Белинского
ул. Грибоедова
ул. Крылова
ул. Жуковского
ул. Батюшкова
ул. Карамзина
ул. Вяземская
ул. Ржевская
ул. Смоленская
ул. Гагарина
ул. Ленина
ул. Советская
ул. Рабочая
ул. Комсомольская
ул. Пушкина
ул. Кирова
ул. Октябрьская
ул. Пионерская
ул. Школьная
ул. Заводская
ул. Молодежная
ул. Садовая
ул. Полевая
ул. Лесная
ул. Центральная
ул. Набережная
ул. Мира
ул. Победы
ул. Калинина
ул. Чапаева
ул. Фрунзе
ул. Горького
ул. Маяковского
ул. Некрасова
ул. Тургенева
ул. Чехова
ул. Толстого
ул. Достоевского
ул. Лермонтова
ул. Есенина
ул. Блока
ул. Шолохова
ул. Твардовского
ул. Исаковского
ул. Рылеева
ул. Декабристов
ул. Герцена
ул. Белинского
ул. Грибоедова
ул. Крылова
ул. Жуковского
ул. Батюшкова
ул. Карамзина
Вяземская ул.
Ржевская ул.
Oxma
1


ФОРТ ПАВЕЛ I
3-Й ЮЖНЫЙ ФОРТ
(ФОРТ "МИЛЮТИН")
2-Й ЮЖНЫЙ ФОРТ
1-Й ЮЖНЫЙ ФОРТ
КРАСНОФЛОТСКОЕ ШОССЕ


р. Средняя Невка
СЕВЕРНАЯ ДОРОГА
ЮЖНАЯ ДОРОГА
ПЕСОЧНАЯ НАБ.
КРЕСТОВСКИЙ ПР.
ПЕВАШОВСКИЙ ПР.
р. Малая Невка
БОЛЬШАЯ ЗЕЛЕНИНА УЛ.
ПЕТРОВСКИЙ ПР.
ЖДАНОВСКАЯ НАБ.
БОЛЬШОЙ ПР. П.С.
р. Малая Нева
НАБ. МАКАРОВА
УЛ. ПИОРСКОГО
МОРСКАЯ НАБЕРЕЖНАЯ
УЛ. КОРАБЕЛЬСТРОИТЕЛЕЙ
НАХИМОВА УЛ.
ПР. ХИМИКА
УЛ. ВАДИМА ШЕФНЕРА
МАЛЫЙ ПР. В.О.
СРЕДНИЙ ПР. В.О.
БОЛЬШОЙ ПР. В.О.
22-Я И 23-Я ЛИНИИ
АНГЛИЙСКАЯ НАБ.
КОЖЕВЕННАЯ ЛИНИЯ
Р. Большая Нева
УЛ. ДЕКАБРИСТОВ
САДОВАЯ УЛ.


р. Большая Невка
р. Нева
ГРЕНАДЕРСКАЯ УЛ
ПИРОГОВСКАЯ НАБ
ПЕСОЧНЫЙ ПР
АРСЕНАЛЬНАЯ УЛ
КОНДРАТЬЕВСКИЙ ПР
ПОЛЮСТРОВСКИЙ ПР
ПИСКАРЕВСКИЙ ПР
ПР. МЕТАЛЛИСТОВ
УЛ. МАРШАЛА ТУХАЧЕВСКОГО
ИНДУСТРИАЛЬНЫЙ ПР
ШОССЕ РЕВОЛЮЦИИ
СВЕРДЛОВСКАЯ НАБ
АРСЕНАЛЬНАЯ НАБ
ВОСКРЕСЕНСКАЯ НАБ
ШПАЛЕРНАЯ УЛ
УЛ. ЧАЙКОВСКОГО
КИРОЧНАЯ УЛ
ТАВРИЧЕСКАЯ УЛ
СУВОРОВСКИЙ ПР
ЛИТЕЙНЫЙ ПР
УЛ. ВОССТАНИЯ
НЕВСКИЙ ПР
ЛИГОВСКИЙ ПР
ЗАГОРОДНЫЙ ПР
УЛ. МАРАТА
ГОРОХОВАЯ УЛ
САДОВАЯ УЛ
ДВОРЦОВАЯ НАБ
ВОЗНЕСЕНСКИЙ ПР
МОСКОВСКИЙ ПР
СЕМЕНОВСКИЙ ПР
ЛЕТНИЙ САД
ЛЕБЯЖЬЯ КАНАВКА
ЗИМНЯЯ КАНАВКА
ЛЕБЯЖЬЯ КАНАВКА
СЕМЕНОВСКИЙ ПР
ЯКОРНАЯ УЛ
ПР. ШАХМАТОВА
НОВОЧЕРКАССКИЙ ПР
МАЛООХТИНСКИЙ ПР
ЗАЧЕВСКИЙ ПР
ПР. ШАХМАТОВА
НОВОЧЕРКАССКИЙ ПР
МАЛООХТИНСКИЙ ПР
СОСНОВЫЙ ПР
ПР. ПЯТИЛЕТОК
НАБ. РЕКИ ОКСЕРВИЛЬ
УЛ. ЛАТЫШСКИХ СТРЕЛКОВ
ПР. КОСЫГИНА
ВОЛКОВСКИЙ ПР
ПР. ЭНГЕЛЬСА
БОЛЬШАЯ ПОРОХОВСКАЯ УЛ
БОЛЬШЕОХТИНСКИЙ ПР
СРЕДНЕОХТИНСКИЙ ПР
ПР. МЕТАЛЛИСТОВ
УЛ. ПЕРЕДОВИКОВ
ВОЛКОВСКИЙ ПР
ПР. МЕДИКОВ
КАМЕННООСТРОВСКИЙ ПР
БОЛЬШОЙ ПР П.С.
Б. ПУШКАРСКАЯ УЛ
МЕНДЕЛЕЕВСКАЯ УЛ
БЕЛОЗЕРСКАЯ НАБ
КАМЕННООСТРОВСКИЙ ПР
ПР. МЕДИКОВ
ГРЕНАДЕРСКАЯ УЛ
ПЕСОЧНЫЙ ПР
АРСЕНАЛЬНАЯ УЛ
КОНДРАТЬЕВСКИЙ ПР
ПОЛЮСТРОВСКИЙ ПР
ПИСКАРЕВСКИЙ ПР
ПР. МЕТАЛЛИСТОВ
УЛ. МАРШАЛА ТУХАЧЕВСКОГО
ИНДУСТРИАЛЬНЫЙ ПР
ШОССЕ РЕВОЛЮЦИИ
ВОЛКОВСКИЙ ПР
ПР. ЭНГЕЛЬСА
БОЛЬШАЯ ПОРОХОВСКАЯ УЛ
БОЛЬШЕОХТИНСКИЙ ПР
СРЕДНЕОХТИНСКИЙ ПР
ПР. МЕТАЛЛИСТОВ
УЛ. ПЕРЕДОВИКОВ
ВОЛКОВСКИЙ ПР
ЯКОРНАЯ УЛ
ПР. КОСЫГИНА
УЛ. ЛАТЫШСКИХ СТРЕЛКОВ
НАБ. РЕКИ ОКСЕРВИЛЬ
ПР. ПЯТИЛЕТОК
СОСНОВЫЙ ПР


РЯБОВСКОЕ ШОССЕ
ГЕОПАРКОВАЯ УЛ
1 Я ПРОЕКЗ
УЛ ЮМАКОВ
РЯБОВСКОЕ ШОССЕ
ИРИНОВСКИЙ ПР
ПР УДАРНИКОВ
ПР ЭНТУЗИАСТОВ
УЛ КОММУНЫ
ПР КОСЫГИНА
ПР НАСТАВНИКОВ
ИНДУСТРИАЛЬНЫЙ ПР
ХАСАНСКАЯ УЛ
УЛ КРЮКОКАНОВСКОГО
РОССИЙСКИЙ ПР
УЛ КОЛЛОНТАЯ
ПР СОЛИДАРНОСТИ


ДВОРЦОВЫЙ ПРОСПЕКТ
АЛЕКСАНДРОВСКАЯ УЛ
УЛ ПОБЕДЫ
ОРЛИНЕЦКИЙ ПР
УЛ СВЯЗИ
УЛ ФЕДОРИНСКОГО
АСТРОНОМИЧЕСКАЯ УЛ

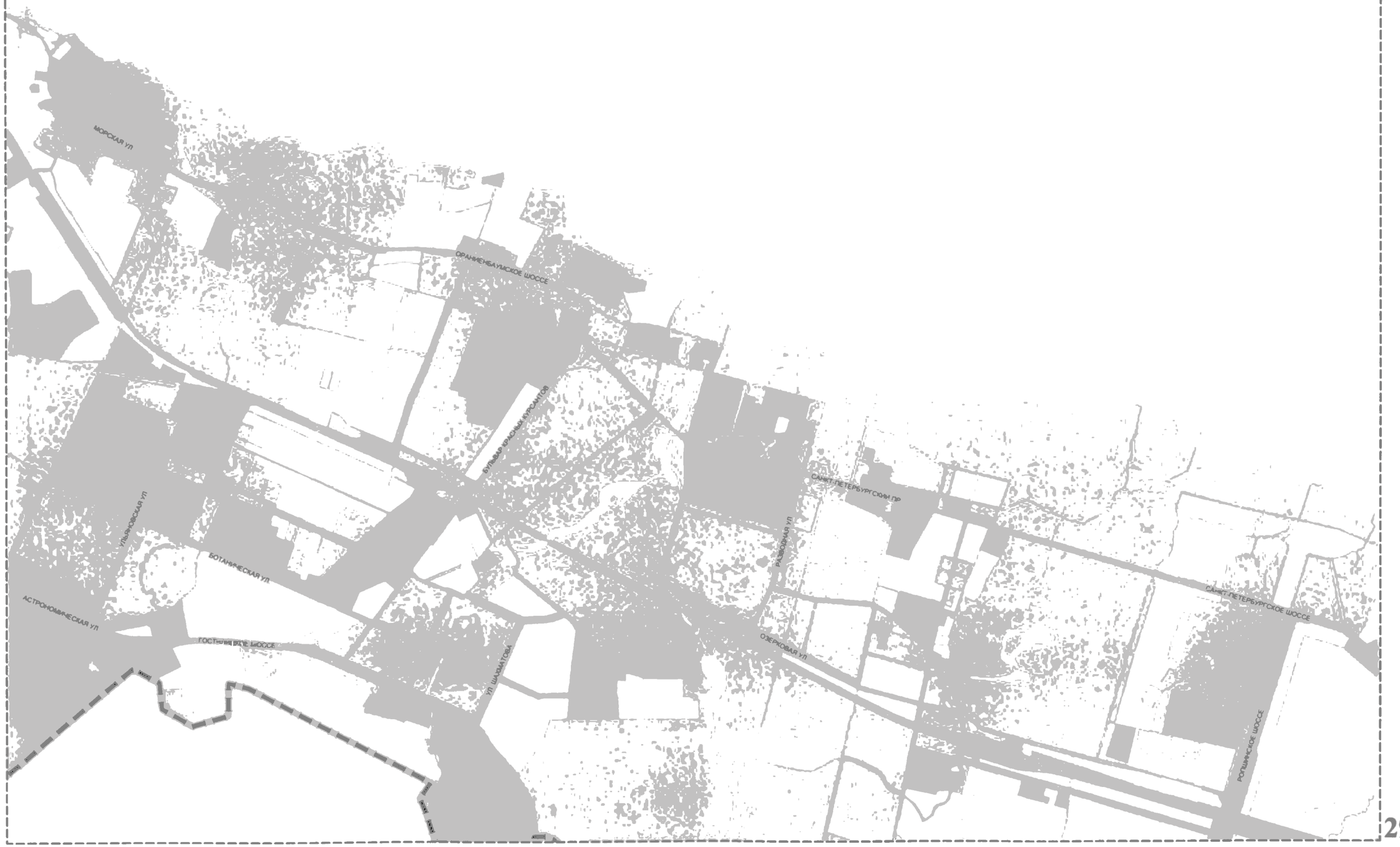
МОРСКАЯ УЛ
ОРАНИЕНБАУМСКОЕ ШОССЕ
БУЛЬВАР КРАСНЫХ КУРСАНТОВ
УЛЬЯНОВСКАЯ УЛ
БОТАНИЧЕСКАЯ УЛ
АСТРОНОМИЧЕСКАЯ УЛ
ГОСТИНОПОЛЬСКОЕ ШОССЕ
УЛ ШАХМАТОВА
САНКТ-ПЕТЕРБУРГСКИЙ ПР
РАЗВОДНАЯ УЛ
ОЗЕРКОВАЯ УЛ
САНКТ-ПЕТЕРБУРГСКОЕ ШОССЕ
РОПШИНСКОЕ ШОССЕ


САНКТ-ПЕТЕРБУРГСКОЕ ШОССЕ


ДВИНСКАЯ УЛ.
ДРОВЯНАЯ УЛ.
ЛЕНИНСКИЙ ПР.
ЛИПЯГОВСКАЯ УЛ.
СЕВАСТОПОЛЬСКАЯ УЛ.
ПР. СТАЧЕК
УЛ. МАРШАЛА ГОВОРОВА
УЛ. ТРЕФОЛЕВА
УЛ. НОВОСТРОЕК
УЛ. ЗАРЕЧЬЯ
КРАСНОПУТИЛОВСКАЯ УЛ.
ПОРТОВАЯ УЛ.
КУЙБЫШЕВСКАЯ УЛ.
УЛ. МАРШАЛА КАЗАКОВА


НАБ. ОБВОДНОГО КАНАЛА
ИЗМАЙЛОВСКИЙ ПР
МОСКОВСКИЙ ПР
БОРОВАЯ УЛ
ЛИГОВСКИЙ ПР
РАССТАННАЯ УЛ
УЛ СЕДОВА
КИЕВСКАЯ УЛ
ЛИГОВСКИЙ ПР
МОСКОВСКИЙ ПР
УЛ САЛОВА
СОЮЗНЫЙ ПР
УЛИЦА КОЛЛОНТАЙ
НОВОРОССИЙСКИЙ ПР
ДАЛЬНЕВОСТОЧНЫЙ ПР
р. Нева
ПР ОБУХОВСКОЙ ОБОРОНЫ
УЛ КРЫЛЕНКО
ОКТЯБРЬСКАЯ НАБ.
УЛ СЕДОВА
СОФИЙСКАЯ УЛ
УЛ БАБУШКИНА
ИВАНОВСКАЯ УЛ
БЛАГОДАТНАЯ УЛ
КУЗНЕЦОВСКАЯ УЛ
НОВОИЗМАЙЛОВСКИЙ ПР
ВАРШАВСКАЯ УЛ
ПР ЮРИЯ ГАГАРИНА
БАССЕЙНАЯ УЛ
ВИТЕБСКИЙ ПР
УЛ БЕЛЫ КУНА
ПРАЖСКАЯ УЛ
БУХАРЕСТСКАЯ УЛ
БУДАПЕШТСКАЯ УЛ
БЕЛГРАДСКАЯ УЛ
ПР СЛАВЫ
УЛ ШЕЛГУНОВА
УЛ БАБУШКИНА
УЛ ПЕНСОВЕТА
ПР КОСМОНАВТОВ


УЛ ПОДВОЙСКОГО
ПР БОЛЬШЕВИКОВ
УЛ ДЫБЕНКО
ИСКРОВСКИЙ ПР
УЛ КРЫЛЕНКО
ПР БОЛЬШЕВИКОВ
НАРОДНАЯ УЛИЦА
ДАЛЬНЕВОСТОЧНЫЙ ПР
ОКТЯБРЬСКАЯ НАБ
ПРИЧАЛЬНАЯ
р. Нева
УЛ БАБУШКИНА


POŁUDNIOWE WZGÓRZE


САНКТ-ПЕТЕРБУРГСКОЕ ШОССЕ
ПЕТЕРГОФСКОЕ ШОССЕ
КРАСНОСЕЛЬСКОЕ ШОССЕ
ПР ВЕТЕРАНОВ
ВОЛХОНСКОЕ ШОССЕ
УЛ СВЕРДЛОВА

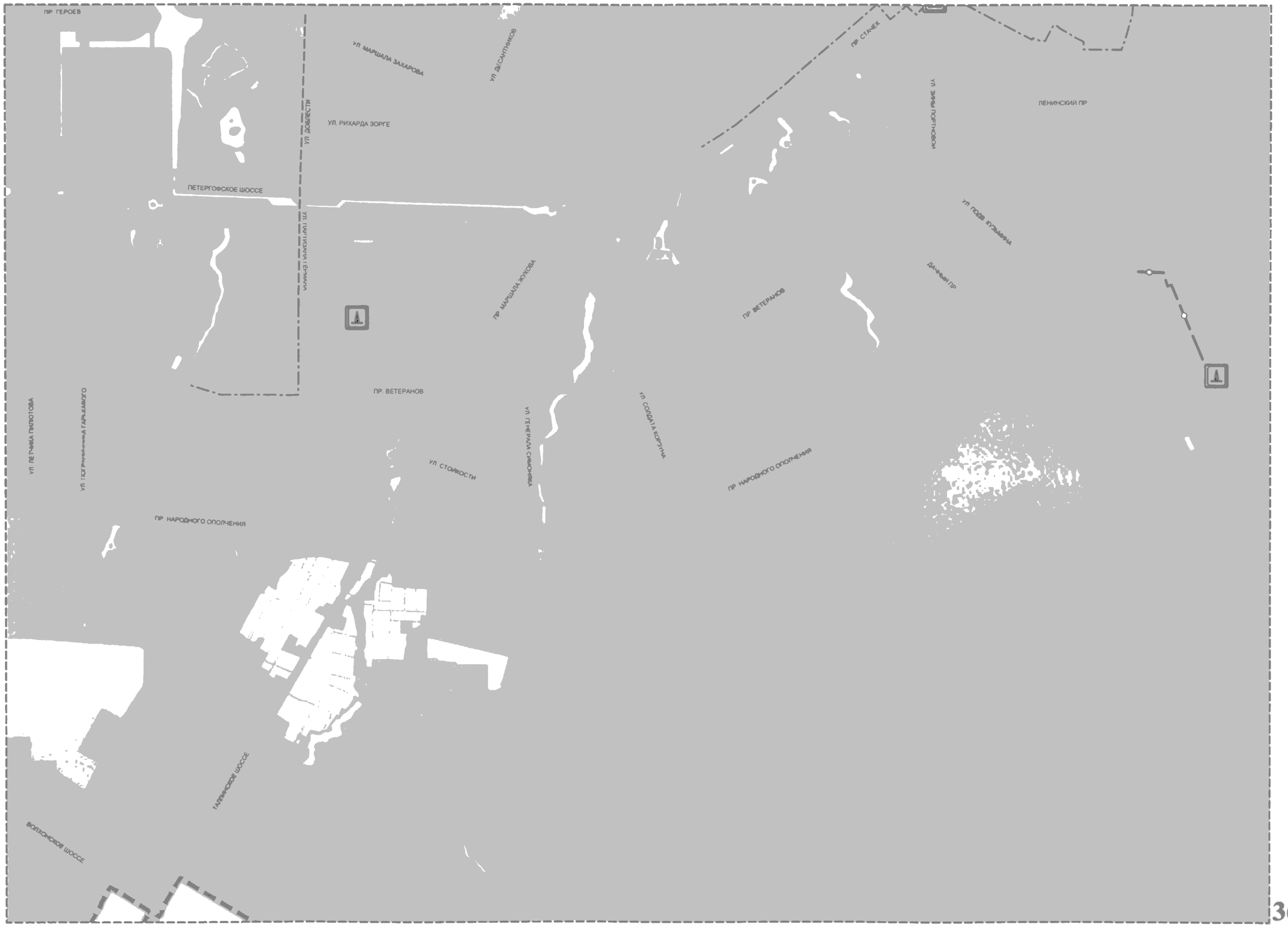
ПР ГЕРОЕВ
УЛ МАРШАЛА ЗАХАРОВА
УЛ ДЕСАНТНИКОВ
УЛ ВОЛЖСКАЯ
УЛ. РИХАРДА ЗОРГЕ
ПЕТЕРГОФСКОЕ ШОССЕ
УЛ. ПАРТИЗАНА ГЕРМАНА
ПР МАРШАЛА ЖУКОВА
ПР. ВЕТЕРАНОВ
ПР СТАЧЕК
УЛ ЗОЙКИ ПОРТНОВОЙ
ЛЕНИНСКИЙ ПР
УЛ ГОДЛ КУЗЬМИНА
ДАЧНЫЙ ПР
ПР ВЕТЕРАНОВ
УЛ ЛЕТЧИКА ПИЛЮТОВА
УЛ. ПОГРАНИЧНИКА ГАРЬКАВОГО
УЛ. СТОЙКОСТИ
УЛ ГЕНЕРАЛА СИМОНЯКА
УЛ СОЛДАТА КОРОТУКА
ПР НАРОДНОГО ОПОЛЧЕНИЯ
ПР НАРОДНОГО ОПОЛЧЕНИЯ
ТАЛЛИНСКОЕ ШОССЕ
ВОЛХОНСКОЕ ШОССЕ

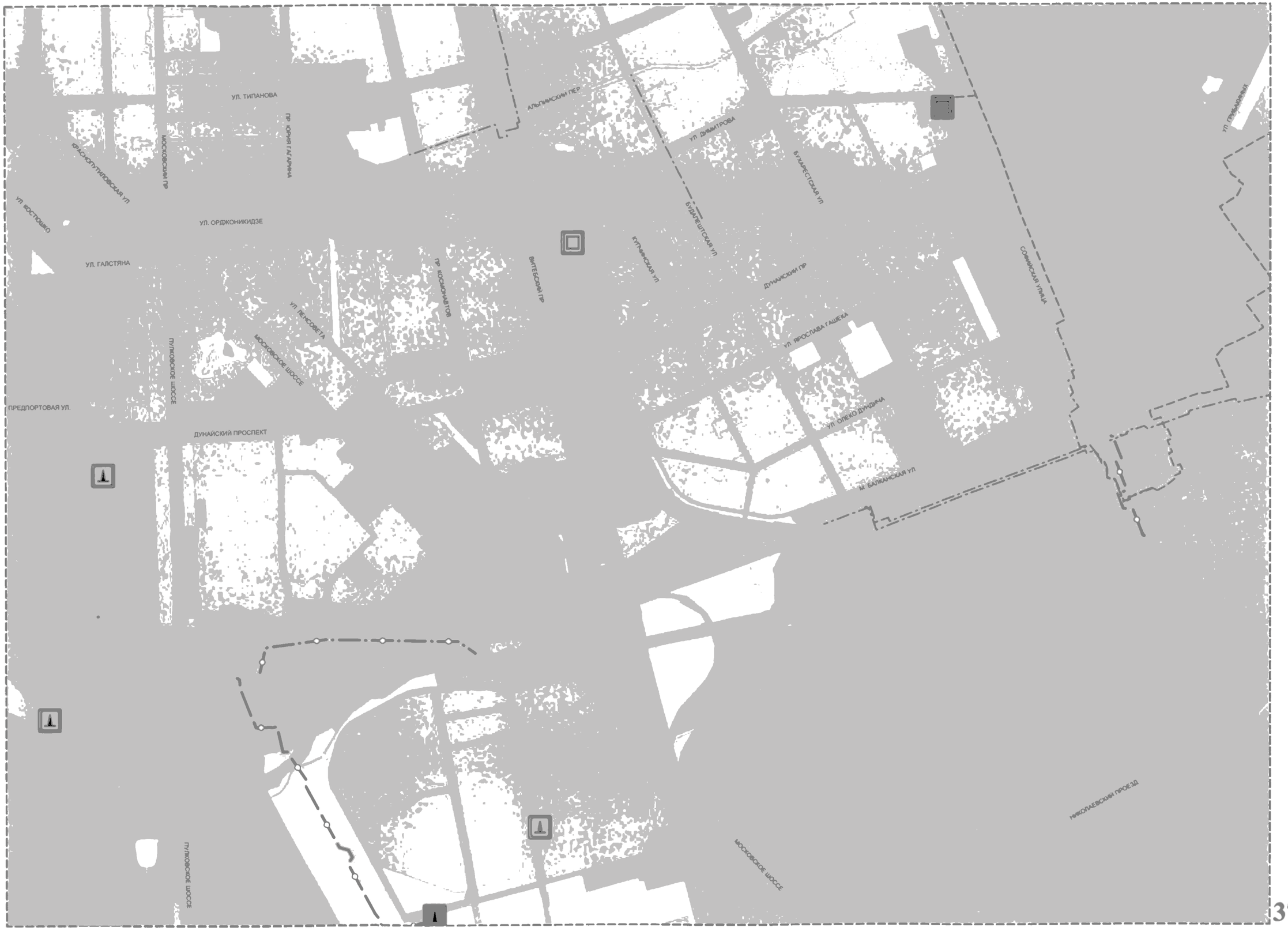
УЛ. ТИПАНОВА
ПР. ЮРИЯ ГАГАРИНА
МОСКОВСКИЙ ПР
КРАСНОПУТИЛОВСКАЯ УЛ
УЛ. ЮСТОЦКО
УЛ. ОРДЖОНИКИДЗЕ
УЛ. ГАЛСТЯНА
ПУЛКОВСКОЕ ШОССЕ
ПРЕДПОРТОВАЯ УЛ.
ДУНАЙСКИЙ ПРОСПЕКТ
МОСКОВСКОЕ ШОССЕ
УЛ. ПЕНСОВЕТА
ПР. КОСМОНАВТОВ
ВИТЕБСКИЙ ПР
АЛЬПИЙСКИЙ ПЕР
КУПЧИНСКАЯ УЛ
БУДАПЕШТСКАЯ УЛ
УЛ. ДИМИТРОВА
БУХАРЕСТСКАЯ УЛ
ДУНАЙСКИЙ ПР
УЛ. ПРОСЛАВА ГАШЕКА
УЛ. ОПЕКО ДУНДИЧА
М. БАЛКАНСКАЯ УЛ
СОФИЙСКАЯ УЛИЦА
УЛ. ГРАДАРОВЫХ
НИКОЛАЕВСКИЙ ПРОЕЗД
МОСКОВСКОЕ ШОССЕ
ПУЛКОВСКОЕ ШОССЕ


ЗАПОРОЖСКАЯ УЛ
ПР ОБУХОВСКОЙ ОБОРОНЫ
РЫБАЦКИЙ ПР
КАРАВАЕВСКАЯ УЛ
ШЛИССЕЛЬБУРГСКИЙ ПР
СОВЕТСКИЙ ПР
ВАГОНОЧНЫЙ ПРОЕЗД
p. Нева
ВОСЬМИЛИНЕЙНАЯ УЛ
СОФИЙСКАЯ УЛИЦА
ПЕТРОДВОРЦОВОЕ ШОССЕ
ШЛИССЕЛЬБУРГСКОЕ Ш.


АНИНСКОЕ ШОССЕ
ИРКУТСКОЕ ШОССЕ
СТРЕЛЬНИКОВСКОЕ ШОССЕ
ПР. ЛЕНИНА
ПР. ЛЕНИНА
ИЖНИЙ ОБОДСКИЙ ПР

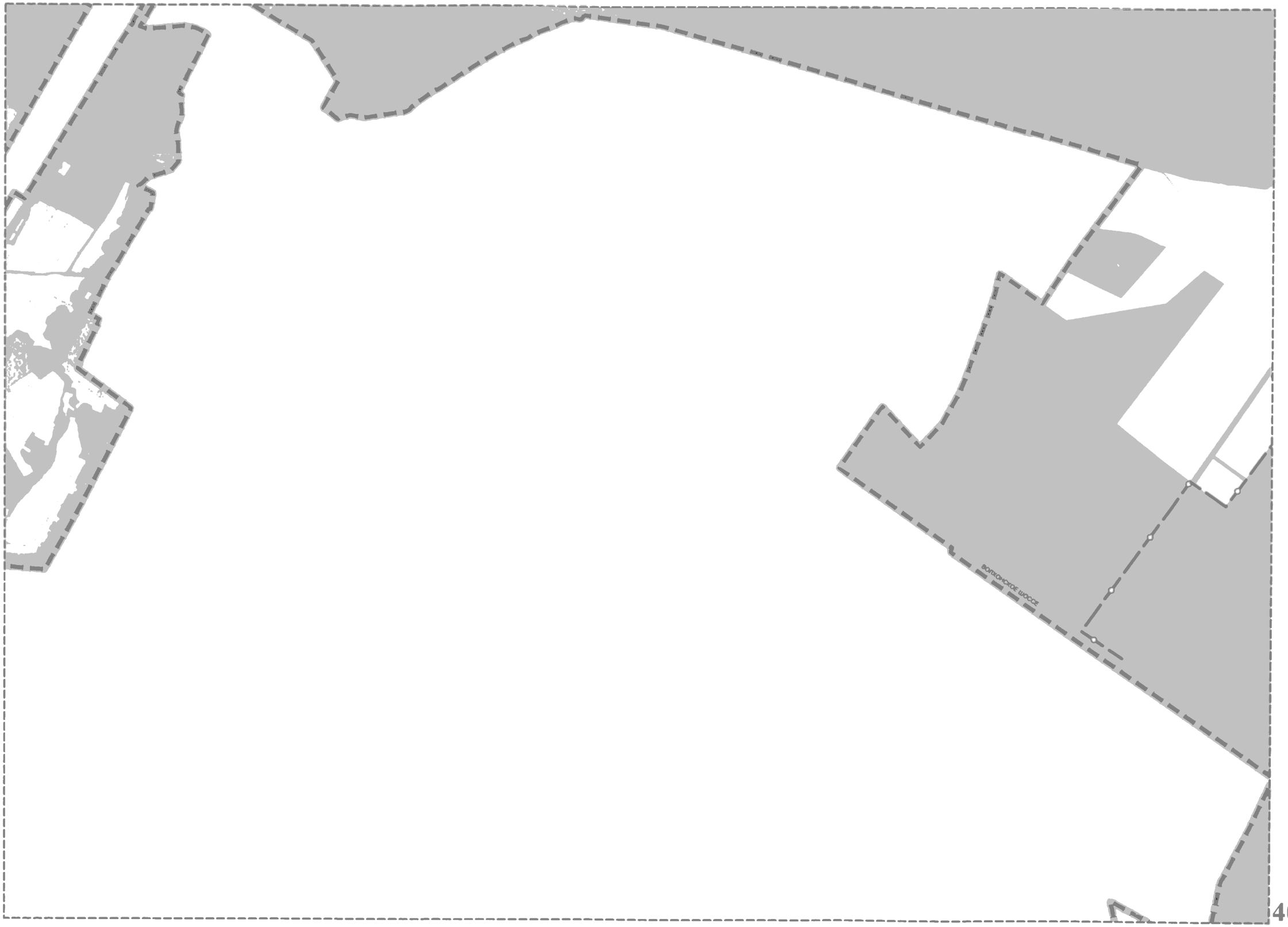
BOTKOWSKIE WOCCE


ВАТЕЕЦКОЕ Ш.
МОСКОВСКОЕ Ш.ОССЕ
ПУЛКОВСКОЕ Ш.ОССЕ
ПЕТЕРБУРГСКОЕ Ш.ОССЕ
ВОЛКОНСКОЕ Ш.ОССЕ
ПЕТЕРБУРГСКОЕ Ш.ОССЕ
ЕВСКОЕ Ш.ОССЕ


СОВЕТСКАЯ УЛ
УСТЬ-ИЖОРСКОЕ ШОССЕ
УСТЬ-ИЖОРСКОЕ ШОССЕ
КОЛПИНСКАЯ УЛ
ЗАВОДСКАЯ УЛ
ЗАГОРОДНАЯ УЛ
УЛ СЕВАСТЬЯНОВА
1
МОСКОВСКОЕ ШОССЕ
КОЛПИНСКОЕ ШОССЕ
КОЛПИНСКОЕ ШОССЕ
ПР ЛЕНИНА
ЗАВОДСКОЙ ПР
ПРОЛЕТАРСКАЯ УЛ
СОВЕТСКАЯ УЛ
УЛ ВЕРЫ СЛУЦКОЙ
УЛ УРИЦКОГО
УЛ РЕМИЗОВА
ТВЕРСКАЯ УЛ

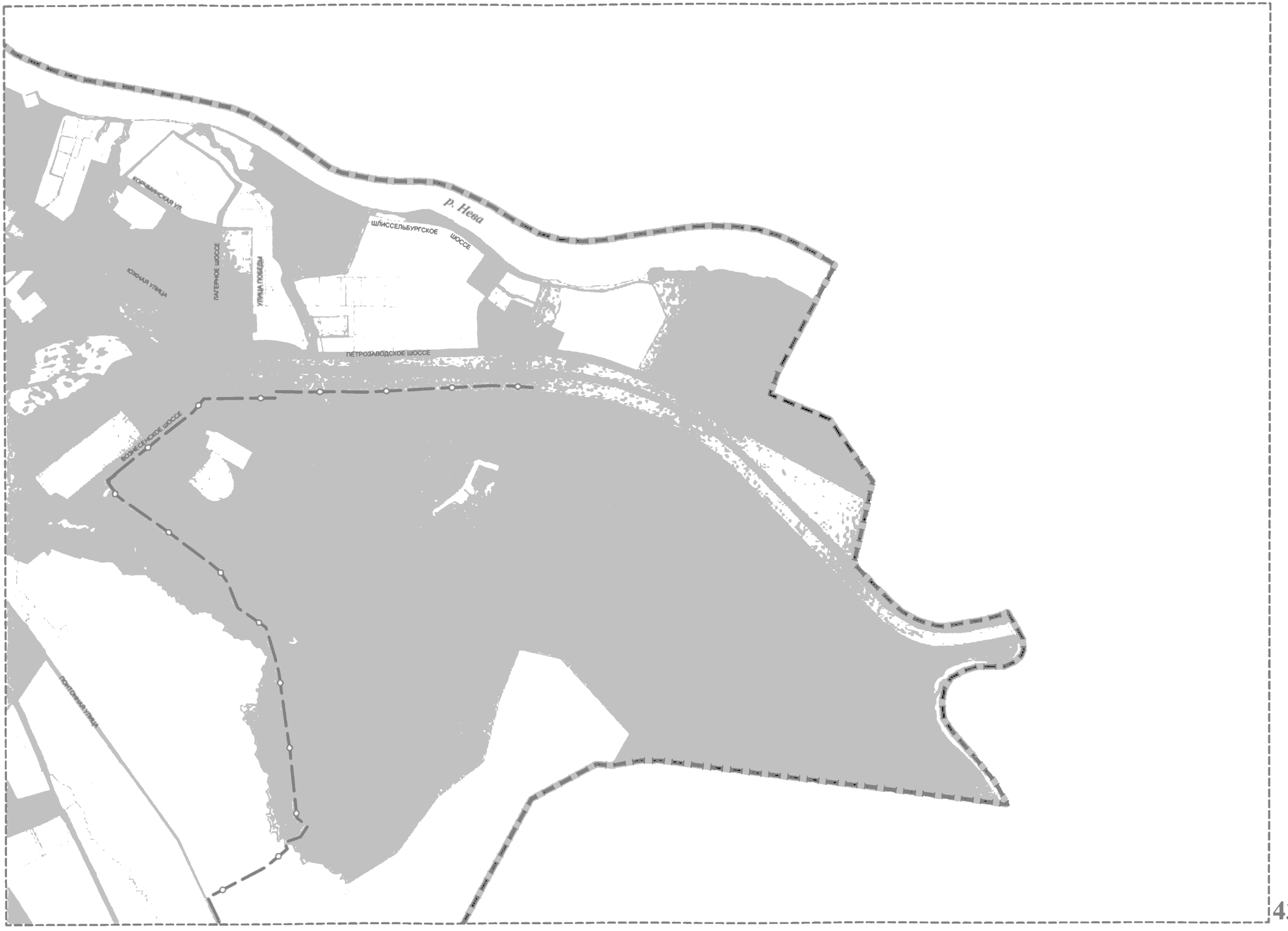
р. Нева
КОРОВИНСКАЯ УЛ.
ЛАТЕРНОЕ ШОССЕ
УЛИЦА ПОБЕДЫ
ЮЖНАЯ УЛИЦА
ШЛИССЕЛЬБУРГСКОЕ ШОССЕ
ПЕТРОЗАВОДСКОЕ ШОССЕ
ВОЗНЕСЕНСКОЕ ШОССЕ
ПОНТОННАЯ УЛИЦА


ГАТЧИНСКОЕ ШОССЕ


KRZYŻOWSKIE WZGÓRZE
MIĘDZYLESIE
1
1

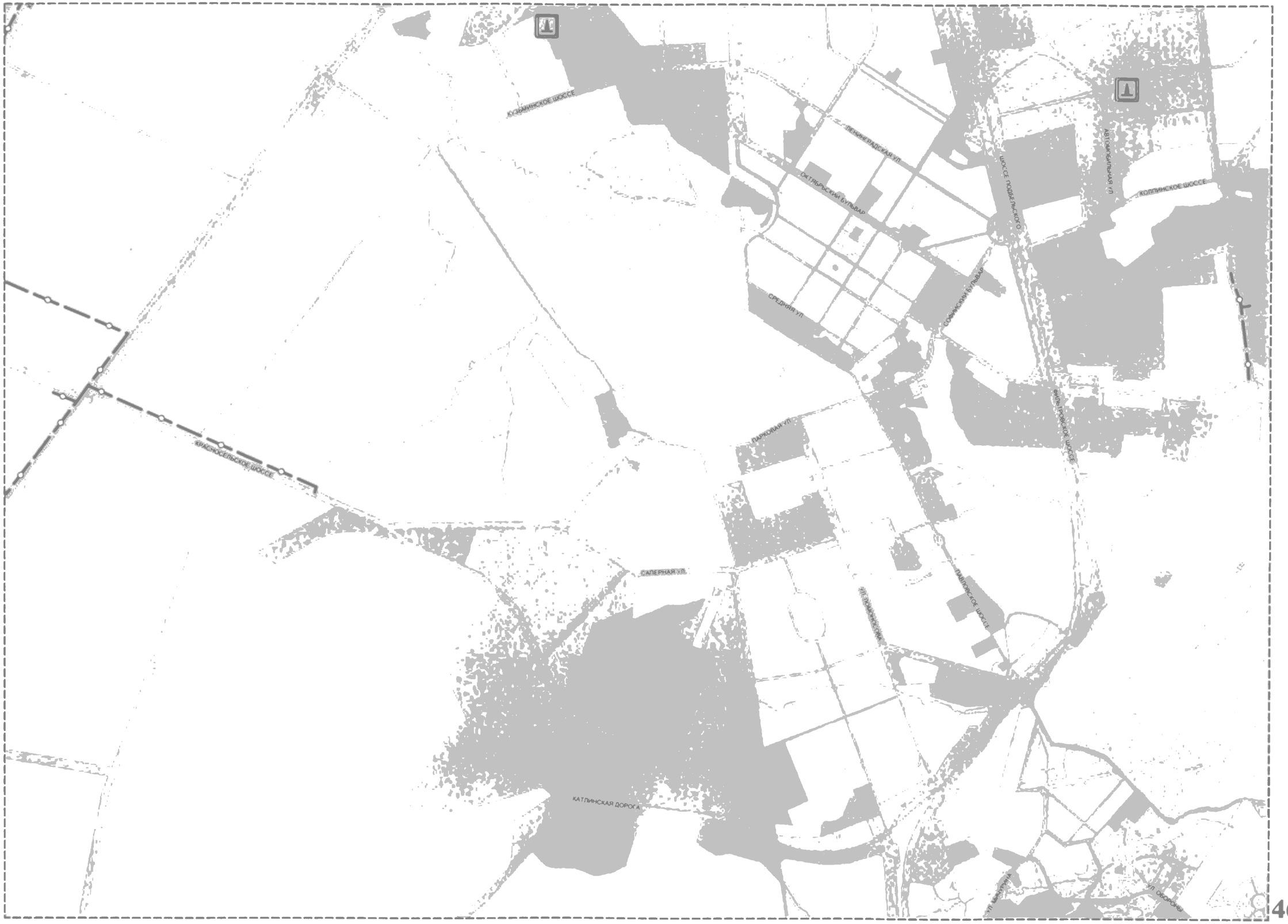
ЮЖИНСКОЕ ШОССЕ
ЛЕНИНГРАДСКАЯ УЛ
ОКТЯБРЬСКИЙ БУЛЬВАР
ШОССЕ ПОДБЕЛЬСКОГО
АВТОМАГИСТРАЛЬНАЯ УЛ
КОЛПИНСКОЕ ШОССЕ
СОФИЙСКИЙ БУЛЬВАР
СРЕДНЯЯ УЛ
ПАРКОВАЯ УЛ
ФИЛЬТРОВСКОЕ ШОССЕ
ГАТЧИНСКОЕ ШОССЕ
САПЕРНАЯ УЛ
ПУЛКОВСКАЯ УЛ
ПУЛКОВСКОЕ ШОССЕ
КАТЛИНСКАЯ ДОРОГА
УЛ ОБОРОНЫ

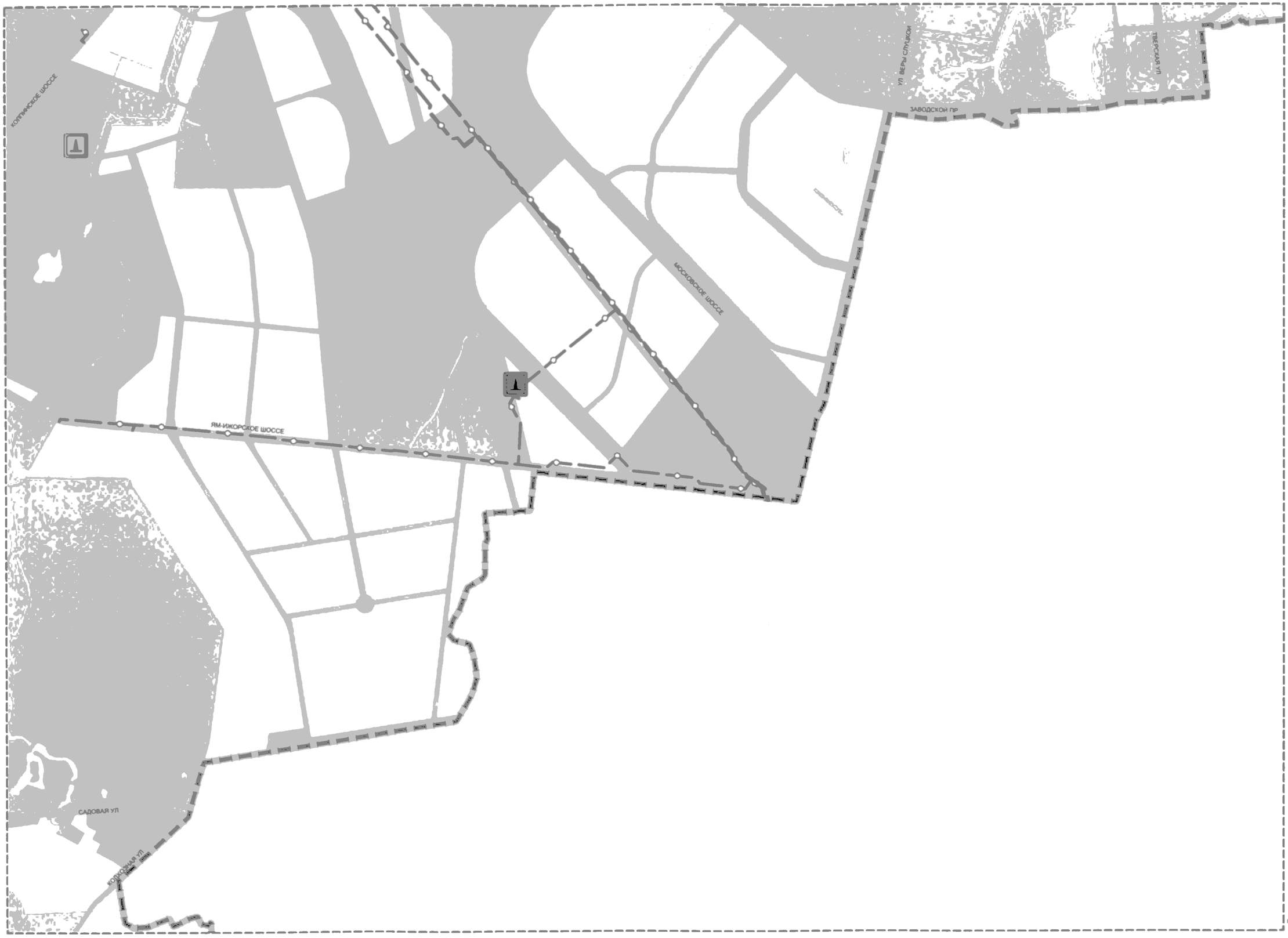
КОЛПИНСКОЕ ШОССЕ
ЗАВОДСКОЙ ПР
ТВЕРСКАЯ УЛ
МОСКОВСКОЕ ШОССЕ
ЯМ-ИЖОРСКОЕ ШОССЕ
САДОВАЯ УЛ
КОЛПИНСКАЯ УЛ



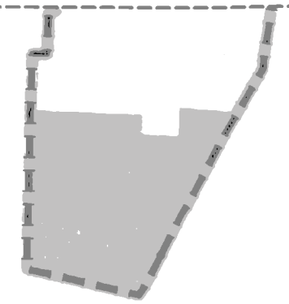

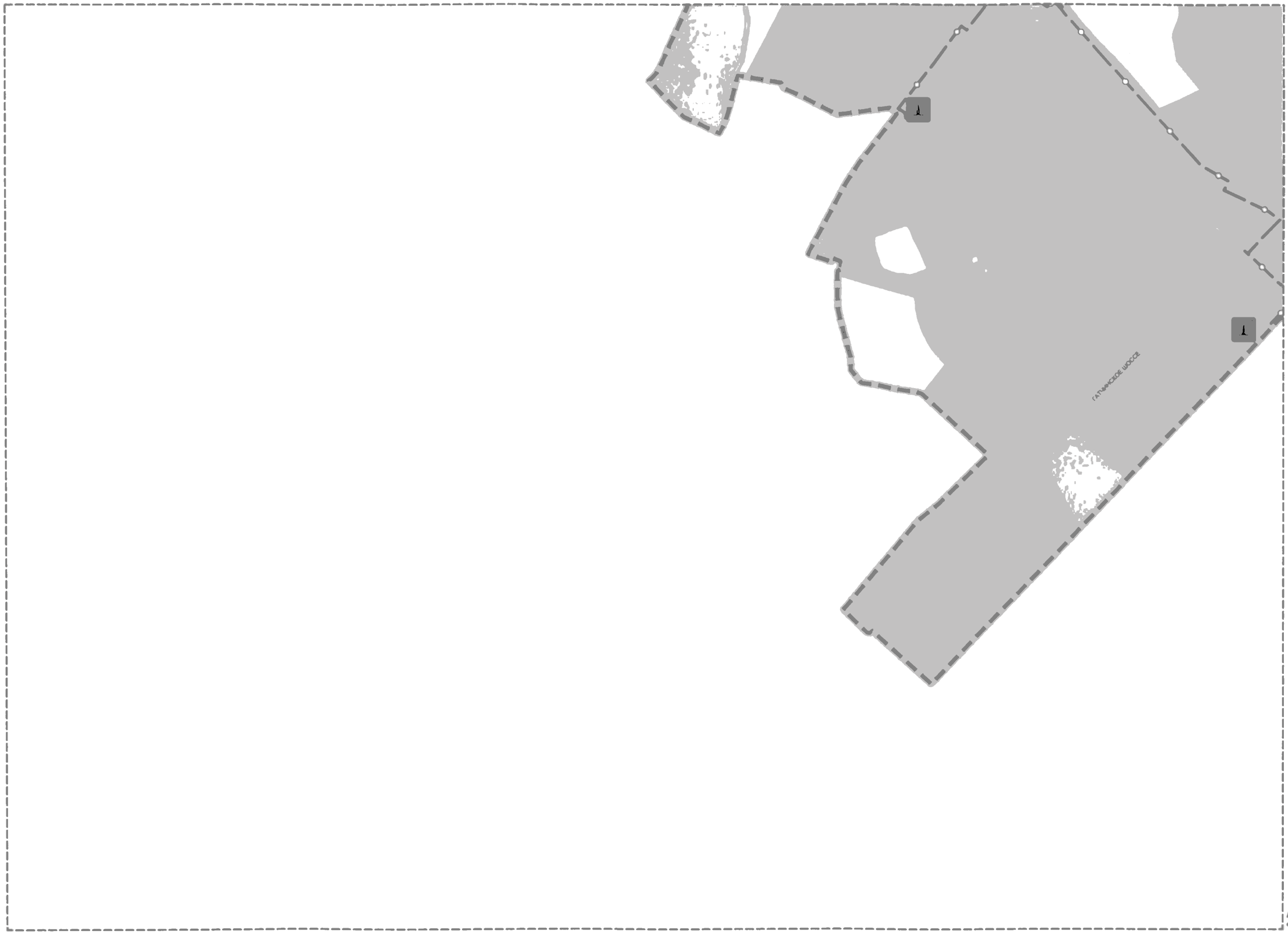
ГАТЧИНСКОЕ ШОССЕ


Ramsbottom Wood
Ramsbottom Wood
Ramsbottom Wood

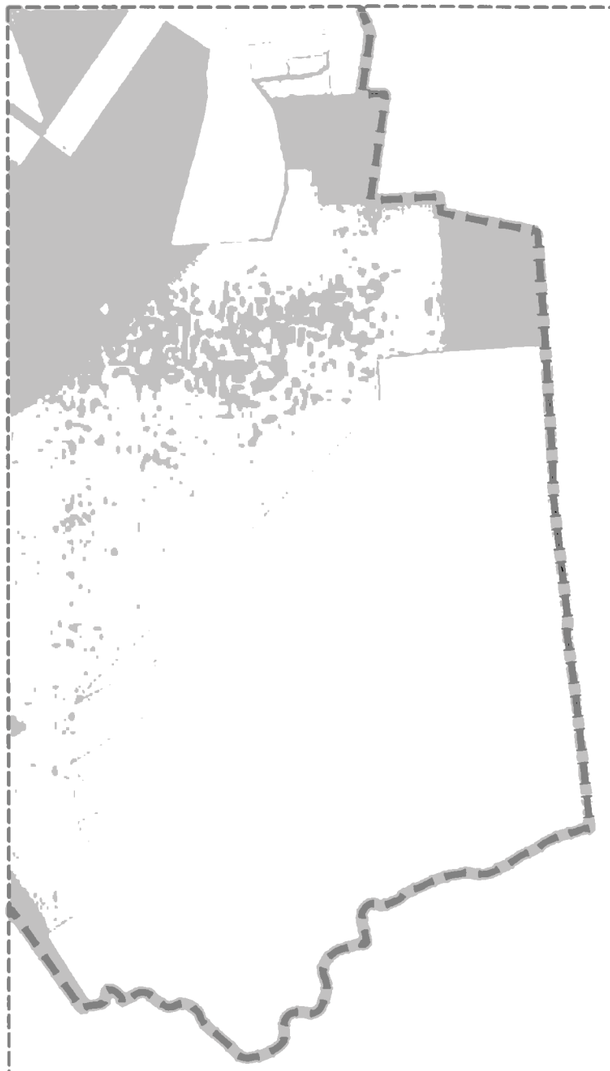

52".

Приложение 13
к Закону Санкт-Петербурга
"О внесении изменений в Закон Санкт-Петербурга
"О Генеральном плане Санкт-Петербурга"
от 21 декабря 2023 года
№ 785- 169

"Приложение 13
к Закону Санкт-Петербурга
"О Генеральном плане Санкт-Петербурга"
от 21 декабря 2005 года
№ 728-99

КАРТА ПЛАНИРУЕМЫХ ДЛЯ РАЗМЕЩЕНИЯ И(ИЛИ) РЕКОНСТРУКЦИИ ОБЪЕКТОВ ФЕДЕРАЛЬНОГО ЗНАЧЕНИЯ, ОБЪЕКТОВ РЕГИОНАЛЬНОГО ЗНАЧЕНИЯ В ОБЛАСТИ ЭЛЕКТРОСНАБЖЕНИЯ

масштаб 1:25 000

РАСКЛАДКА ЛИСТОВ ДЛЯ МАСШТАБА 1:25 000

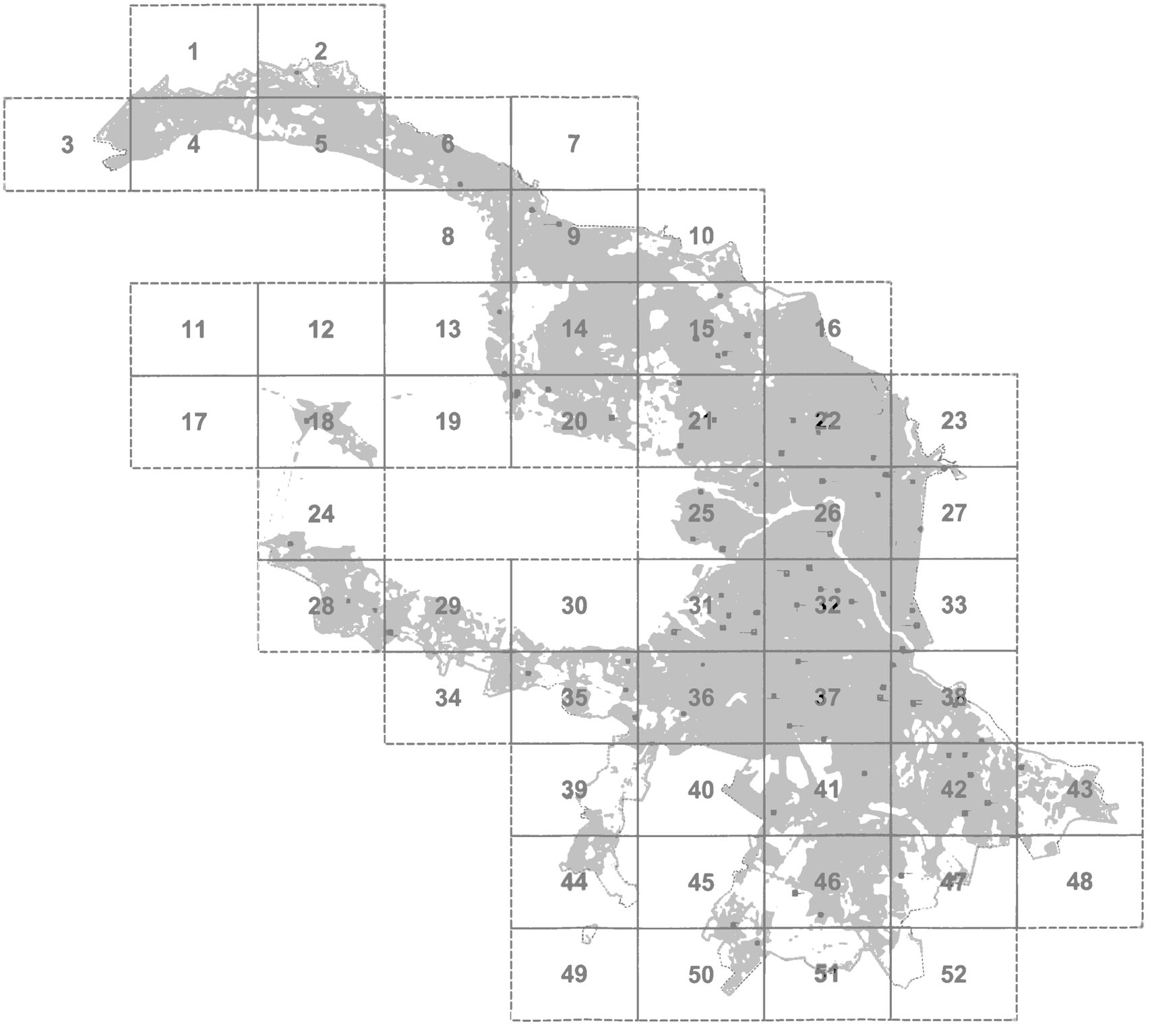

УСЛОВНЫЕ ОБОЗНАЧЕНИЯ

АДМИНИСТРАТИВНЫЕ ГРАНИЦЫ



граница между Санкт-Петербургом и Ленинградской областью
как субъектами Российской Федерации

ОБЪЕКТЫ ЭЛЕКТРОСНАБЖЕНИЯ

ФЕДЕРАЛЬНОГО ЗНАЧЕНИЯ:

планируемый к реконструкции | планируемый к размещению



электрическая станция, установленная генерирующая мощность которой составляет 100 МВт и выше





электрическая подстанция, номинальный класс напряжения которой составляет 330 кВ



электрическая подстанция, номинальный класс напряжения которой составляет 220 кВ

линия электропередачи (воздушная и кабельная), номинальный класс напряжения которой составляет 330 кВ

линия электропередачи (воздушная и кабельная), номинальный класс напряжения которой составляет 220 кВ

РЕГИОНАЛЬНОГО ЗНАЧЕНИЯ:

линия электропередачи (воздушная и кабельная), номинальный класс напряжения которой составляет 110 кВ и выше





электростанция, установленная электрическая мощность которой составляет 10 МВт и выше





электрическая подстанция, номинальный класс напряжения которой составляет 110 кВ и выше

Уточнение местоположения планируемых для размещения объектов регионального значения осуществляется на этапах реализации Генерального плана Санкт-Петербурга в предусмотренном статьей 26 Градостроительного кодекса Российской Федерации порядке.



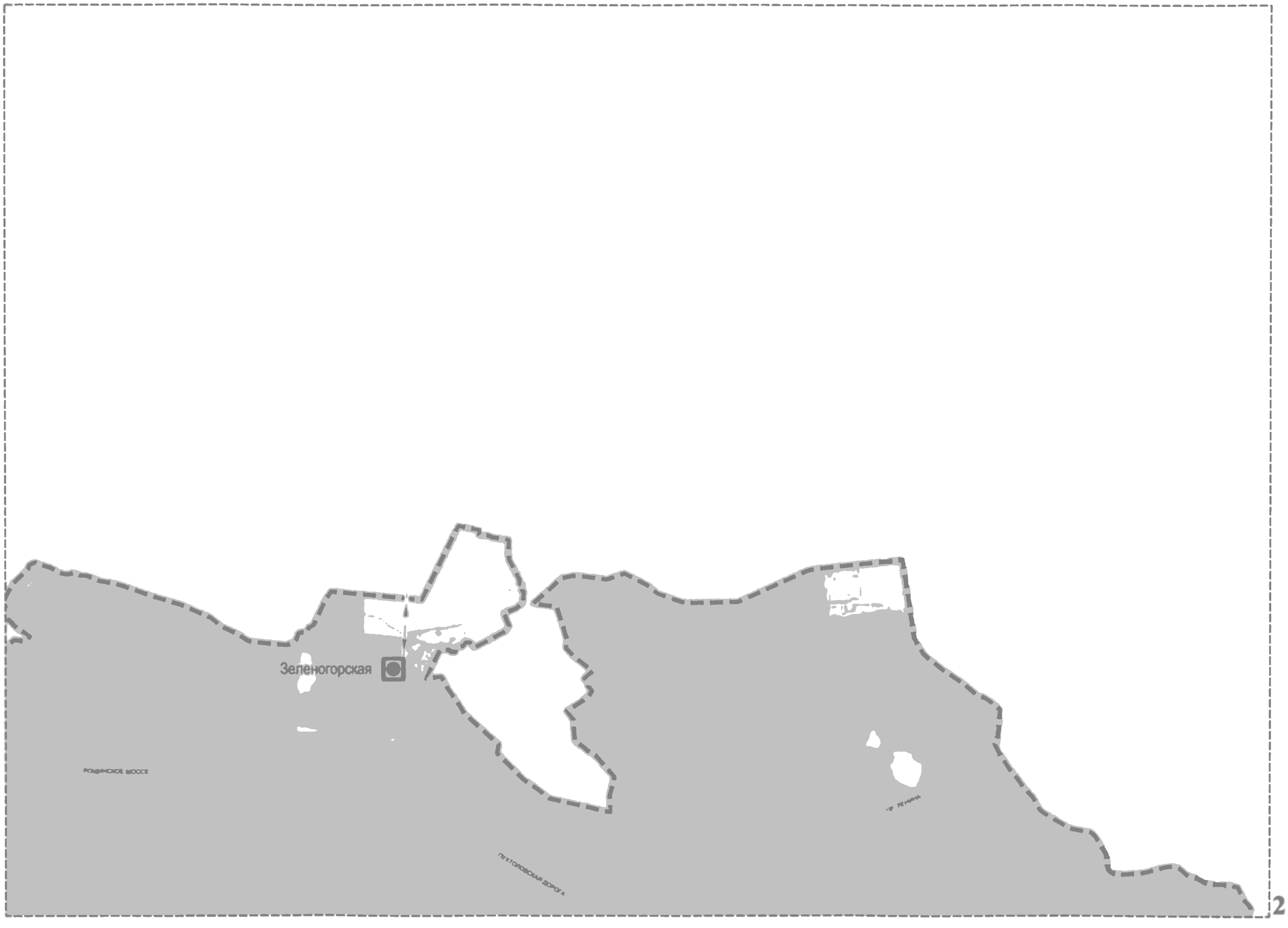
Зеленогорская
РОЩИНСКОЕ ШОССЕ
ПРИМОРСКОЕ ШОССЕ

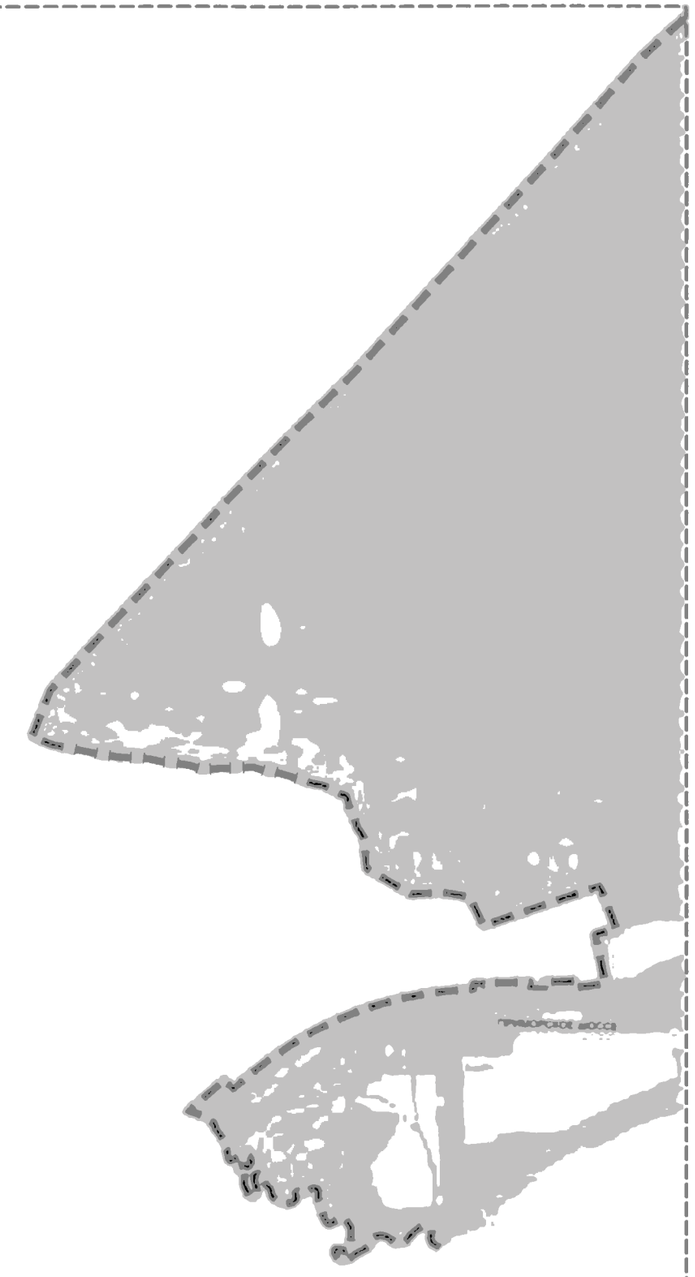






Солнечная

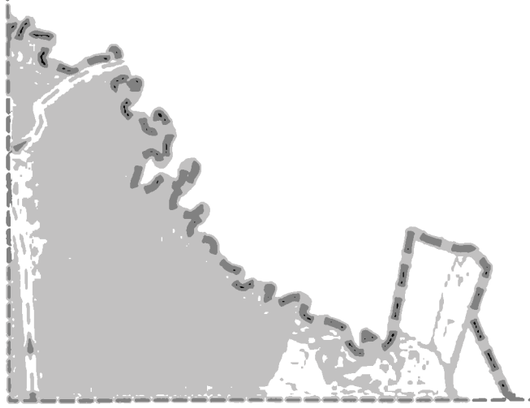

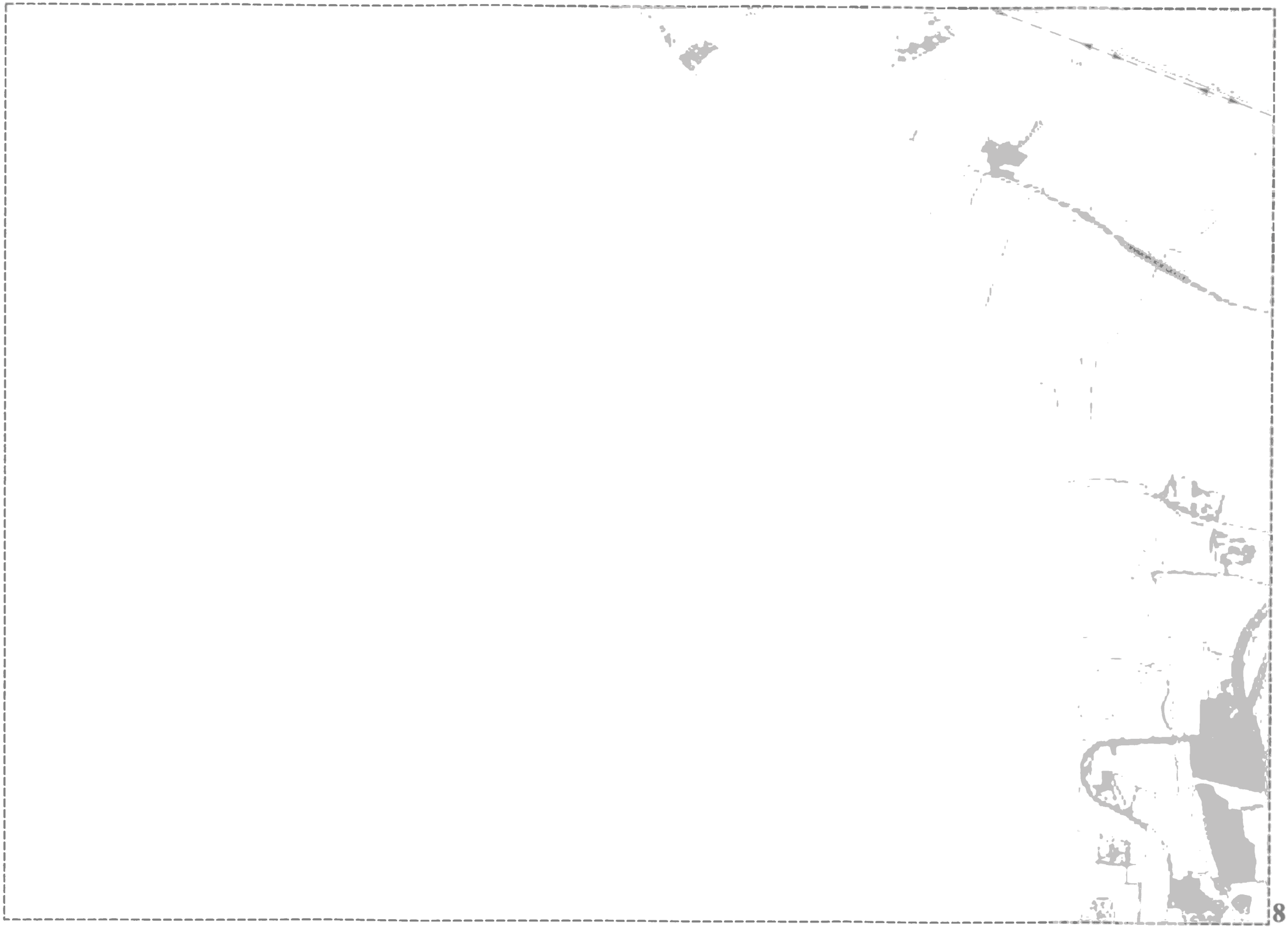

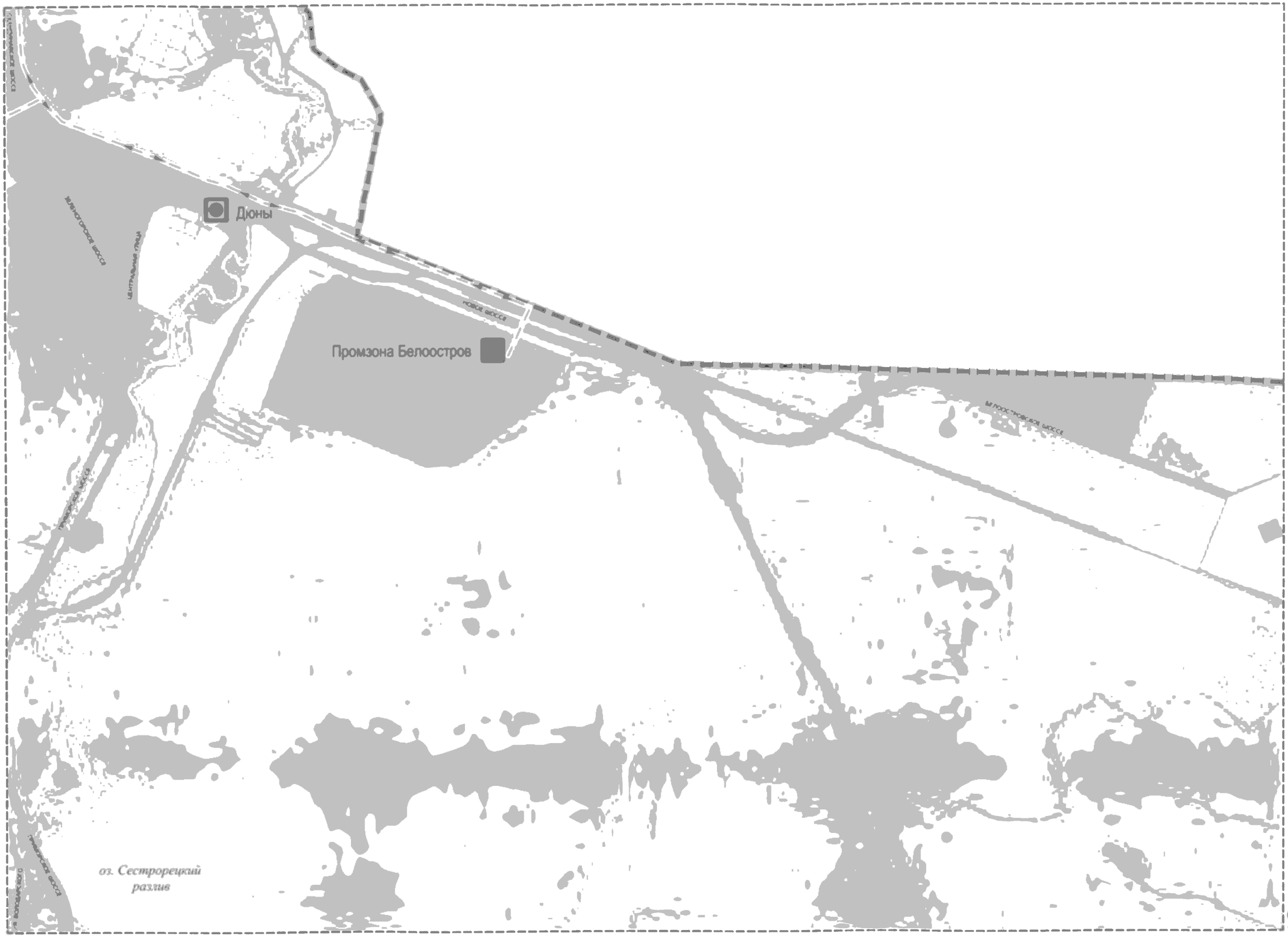
Дюны
Промзона Белоостров
оз. Сестрорецкий
разлив


ПОГРАНИЧНАЯ УЛ.
СОВЕТСКАЯ УЛ.
ЛЕНИНГРАДСКАЯ УЛИЦА
ЖЕЛЕЗНОДОРОЖНАЯ УЛ.
ПАРКОВАЯ УЛИЦА
ПЕСОЧНОЕ ШОССЕ
ГОРЬКОЕ ШОССЕ
ВЫБОРГСКОЕ ШОССЕ
ПРИМОРСКОЕ ШОССЕ



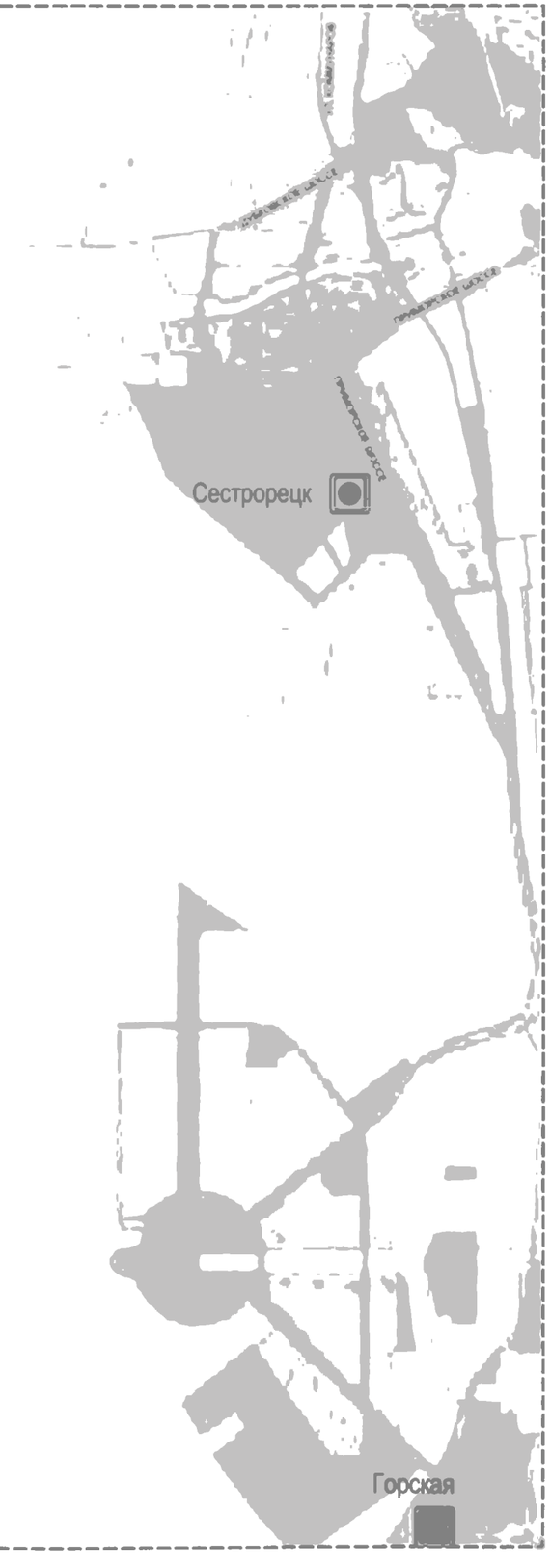
Сестрорецк
Горская

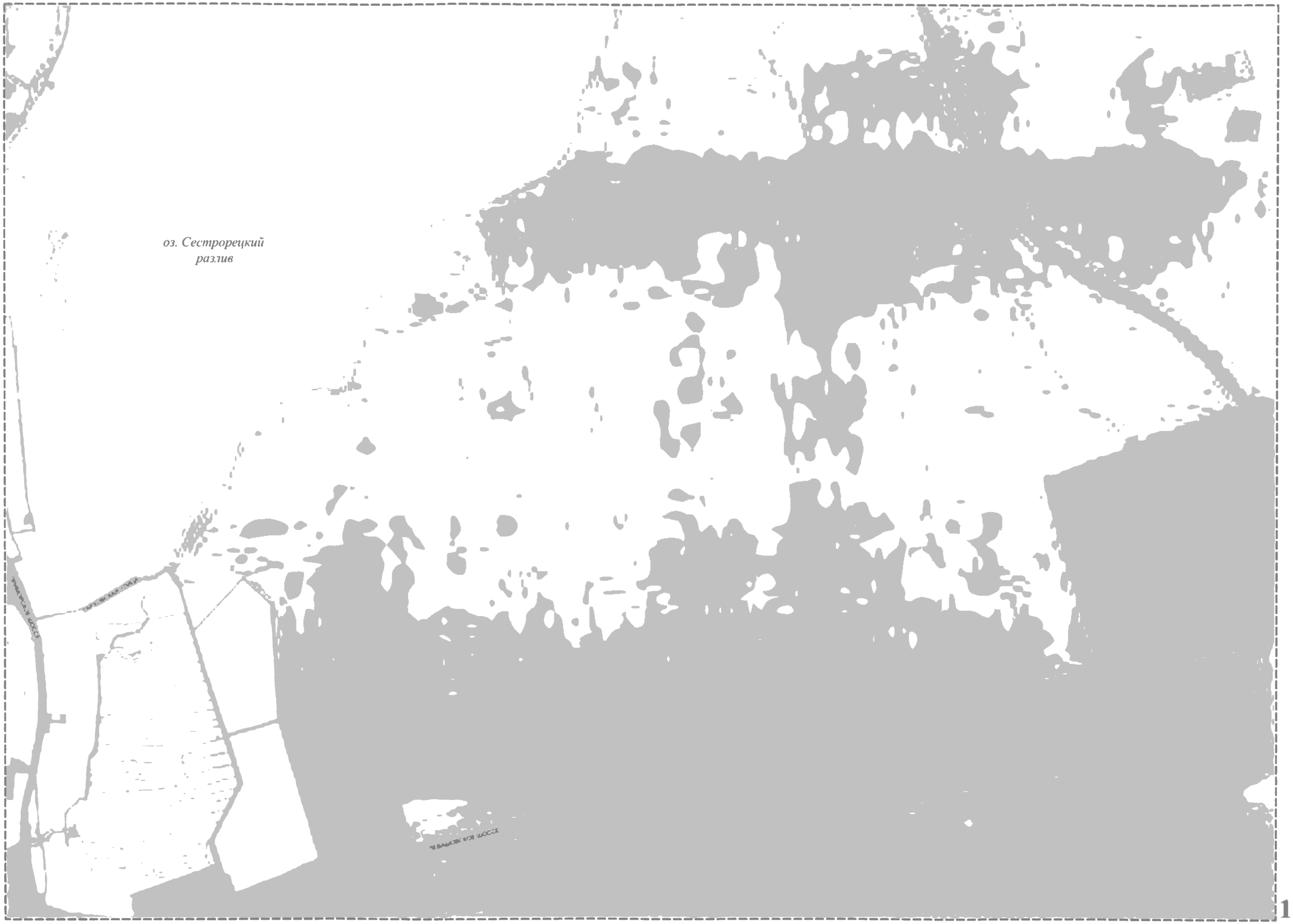
оз. Сестрорецкий
разлив

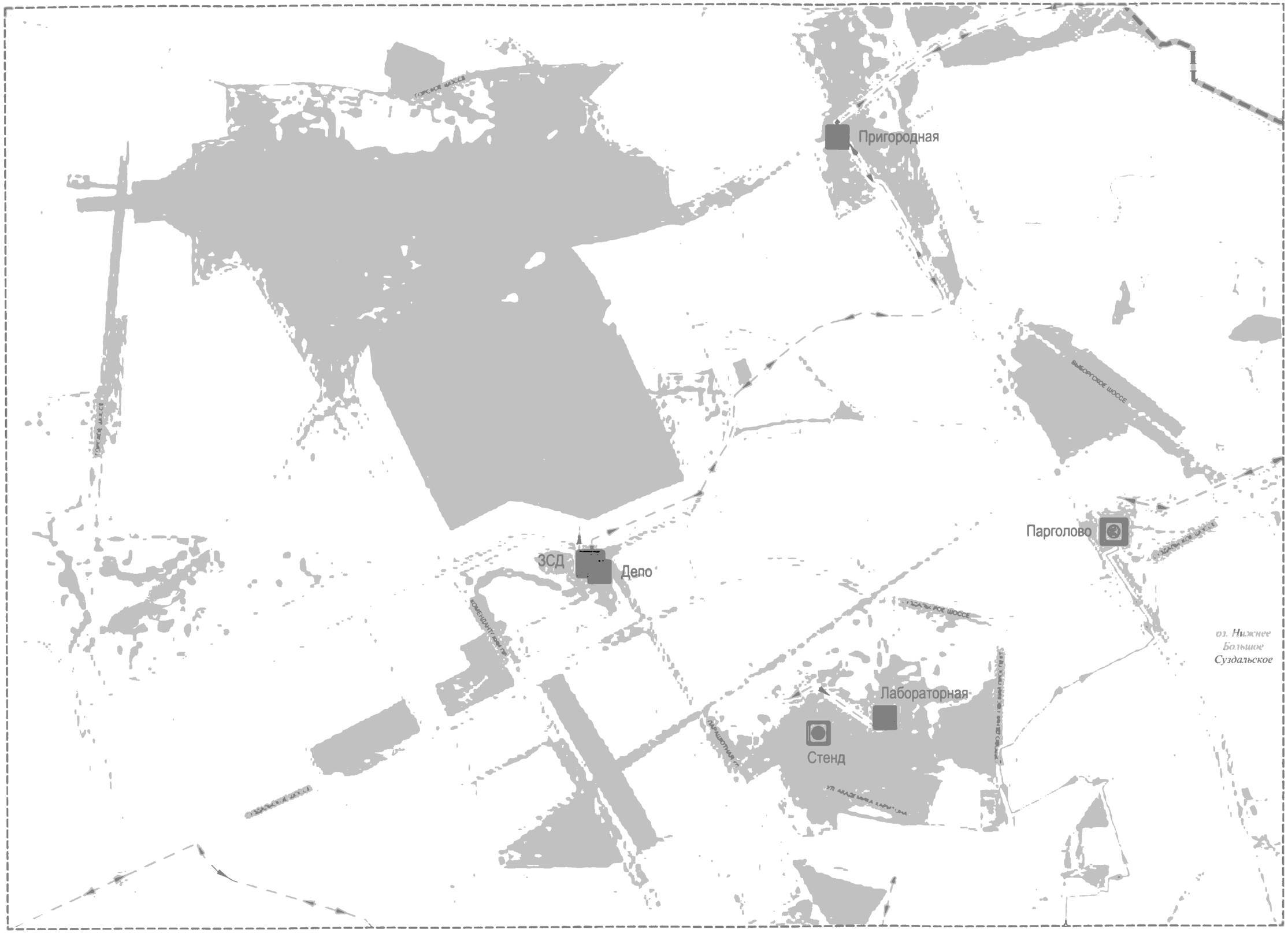
Пригородная
Парголово
ЗСД
Депо
Лабораторная
Стенд
оз. Нижнее Большое Суздальское




Котлин

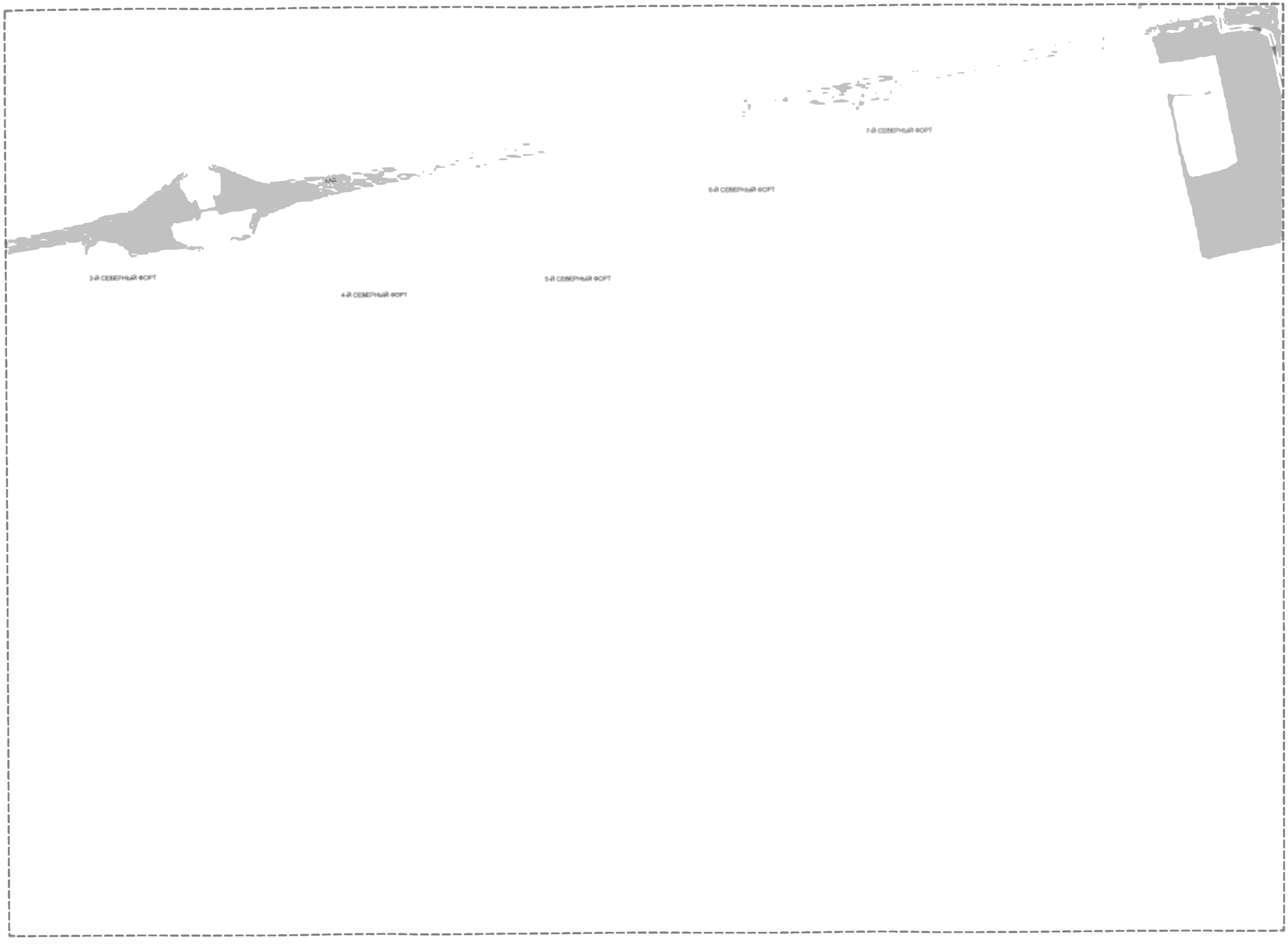
3-Й СЕВЕРНЫЙ ФОРТ
4-Й СЕВЕРНЫЙ ФОРТ
5-Й СЕВЕРНЫЙ ФОРТ
6-Й СЕВЕРНЫЙ ФОРТ
7-Й СЕВЕРНЫЙ ФОРТ

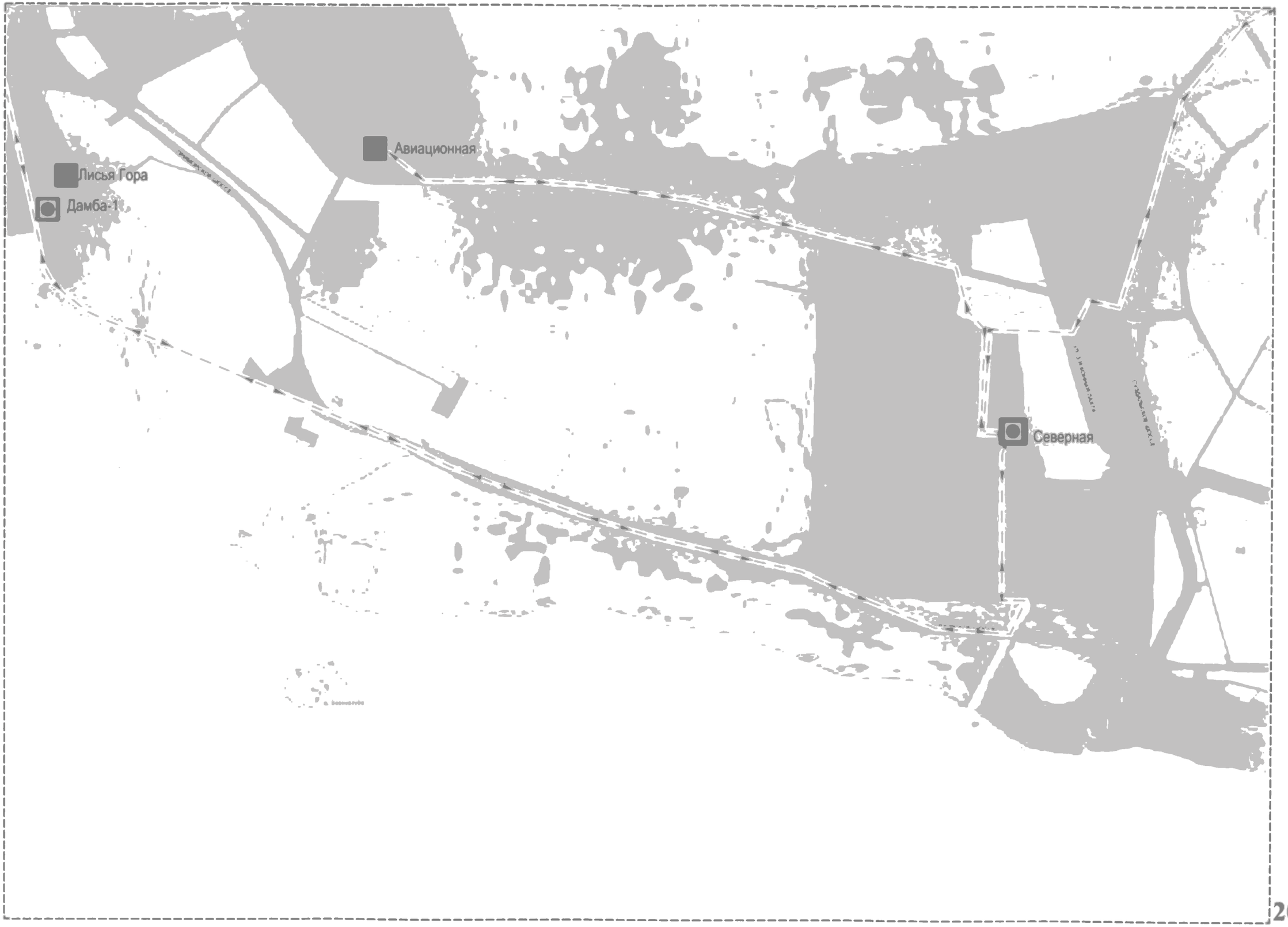
Авиационная
Лисья Гора
Дамба-1
Северная

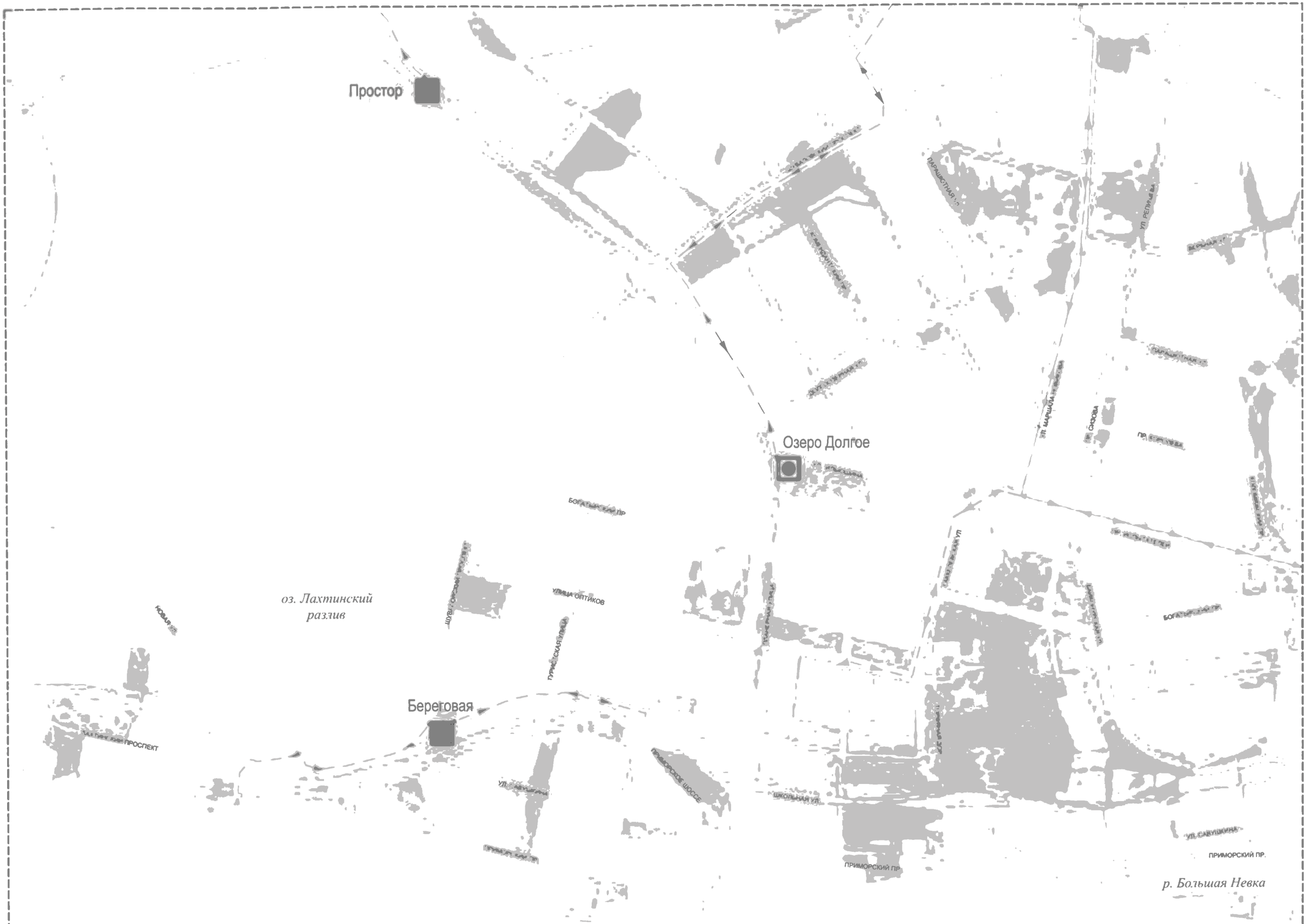
Простор
Озеро Долгое
Береговая
оз. Лахтинский разлив
р. Большая Невка
ПРИМОРСКИЙ ПР.
ПРИМОРСКОЕ ШОССЕ
ШКОЛЬНАЯ УЛ.
УЛИЦА ОПТИКОВ
ПАРКОВАЯ УЛ.
УЛ. РЕПИНА
УЛ. САВУШКИНА
ЗЕЛЕНОГОРСКАЯ УЛ.
ЗЕЛЕНОГОРСКИЙ ПР.
ЗЕЛЕНОГОРСКАЯ УЛ.
ЗЕЛЕНОГОРСКАЯ УЛ.
ЗЕЛЕНОГОРСКАЯ УЛ

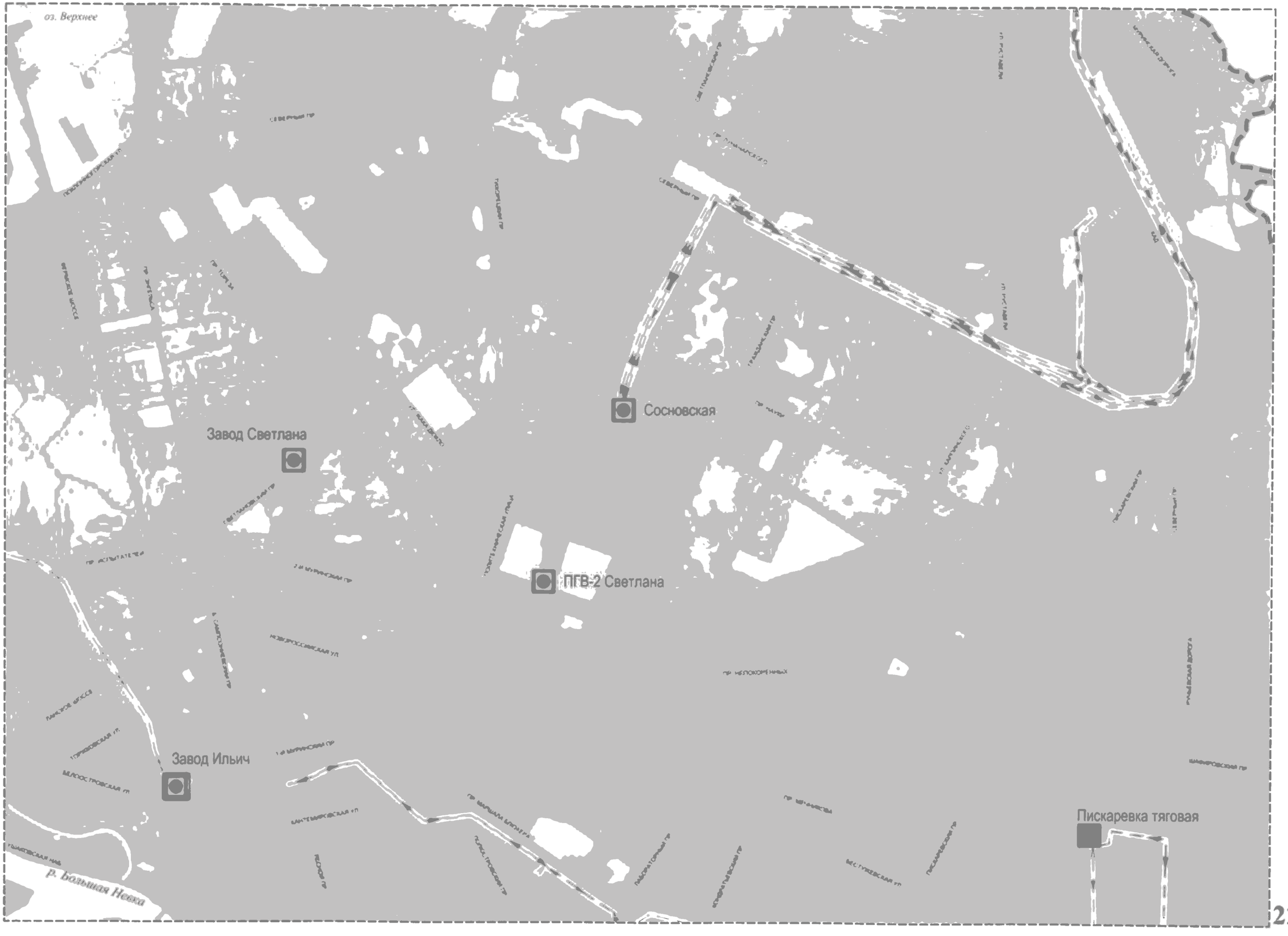
оз. Верхнее
Сосновская
Завод Светлана
ПГВ-2 Светлана
Завод Ильич
Пискаревка тяговая
р. Большая Невка


Оxma


ФОРТ ПАВЕЛ I
3-Й ЮЖНЫЙ ФОРТ
(ФОРТ "МИЛЮТИН")
2-Й ЮЖНЫЙ ФОРТ
1-Й ЮЖНЫЙ ФОРТ
Бронка
КРАСНОФЛОТСКОЕ ШОССЕ


р. Средняя Невка
СЕВЕРНАЯ ДОРОГА
ЮЖНАЯ ДОРОГА
Левашовская
ЛЕВАШОВСКИЙ ПР
р. Малая Невка
Намыв-1
р. Малая Нева
Намыв-2
ТЭЦ-7 Василеостровская
р. Большая Нева


р. Большая Нева
ТЭЦ-17 Выборгская
Ржевская
Новоржевская
р. Нева
ШПАЛЕРНАЯ УЛ
ШОССЕ РЕВОЛЮЦИИ
БОЛЬШАЯ ПОРОХОВСКАЯ УЛ
ЭС-2 Центральной ТЭЦ


155-А
Ржевка
Восточная-коммунальная


Ломоносовская
Мартышкино


Петродворец-2
Университет

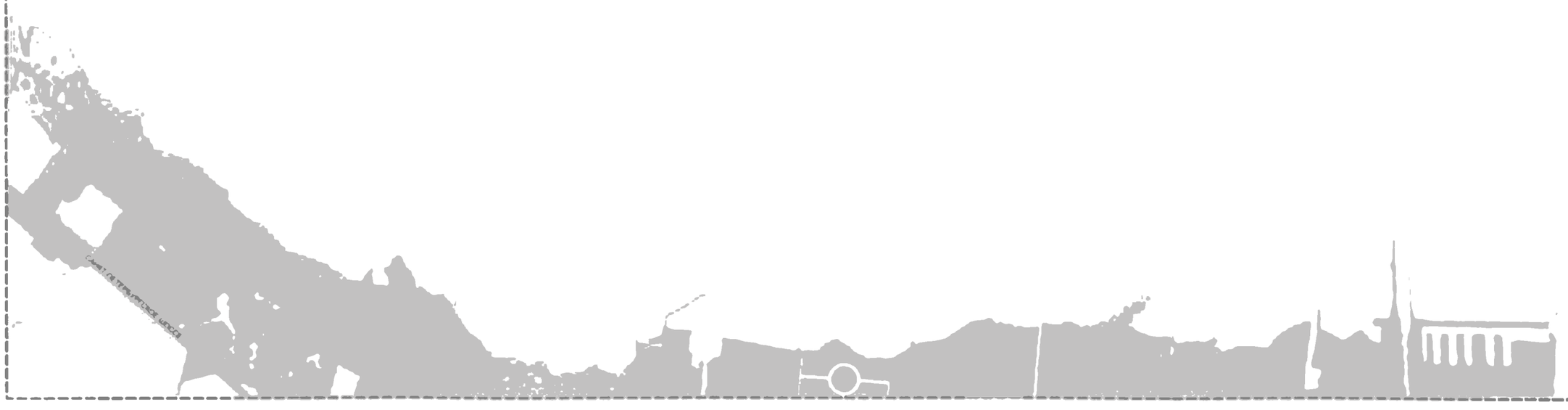

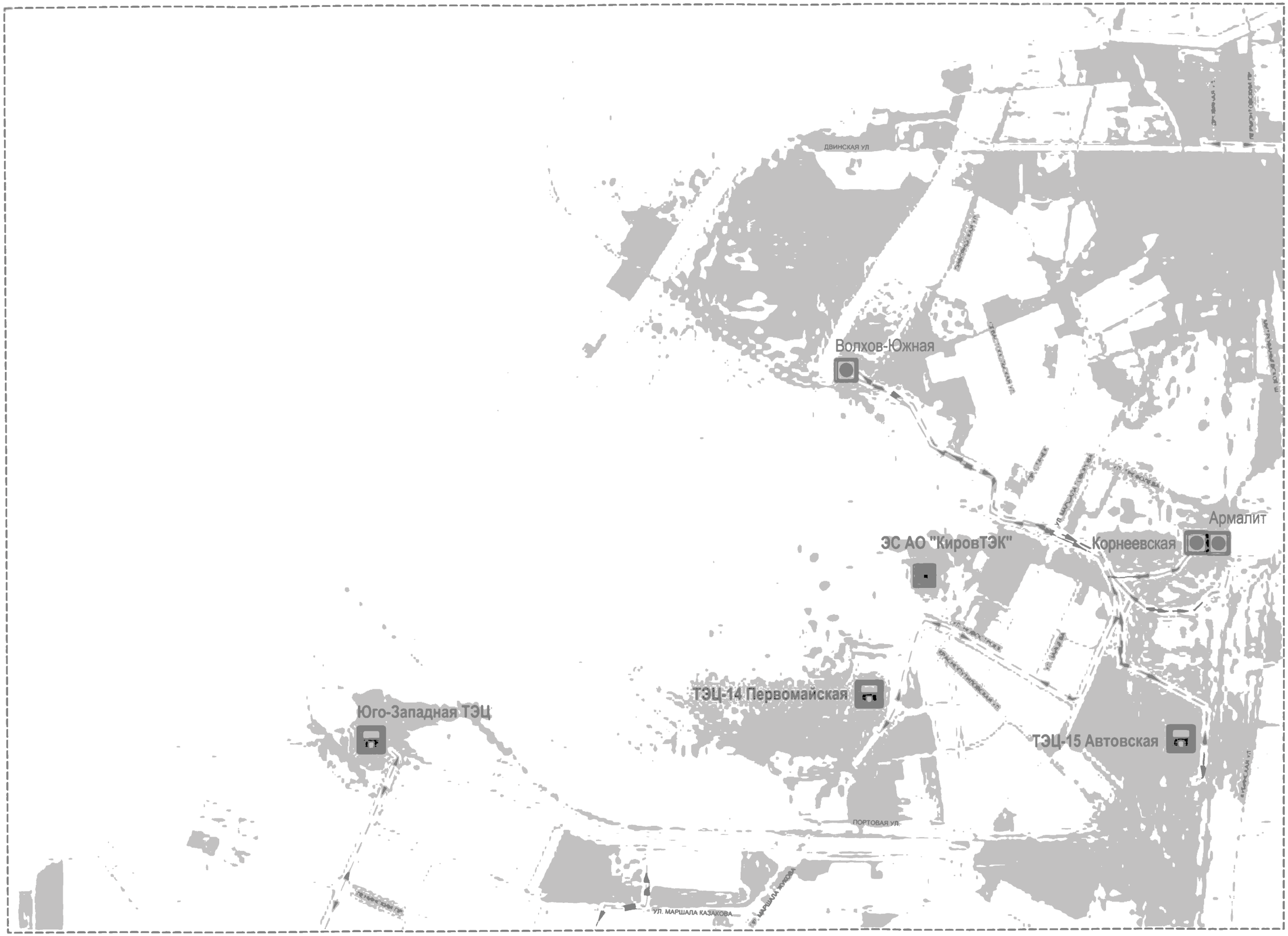
ДВИНСКАЯ УЛ
Волхов-Южная
Армалит
ЭС АО "КировТЭК"
Корнеевская
ТЭЦ-14 Первомайская
Юго-Западная ТЭЦ
ТЭЦ-15 Автовская
ПОРТОВАЯ УЛ.
УЛ. МАРШАЛА КАЗАКОВА


ЭС-1 Центральной ТЭЦ
Центральная
Нововолково (44-А)
ЛЗТЛ
Баррикада
Мирная
Московская
р. Нева
НАБ. ОБВОДНОГО КАНАЛА
УЛ. СЕДОВА
ОБУХОВСКОЙ ОБОРОНЫ
ПЕТЕРБУРГСКАЯ ТР
ВЫБОРГСКОЙ ТР
СОЛОВЬИНАЯ ТР
УЛ. КРЫЛЕНКО
ПРАЖСКАЯ УЛ
БУХАРЕСТСКАЯ УЛ
ВОЛГОГРАДСКАЯ УЛ
ПР. СЛАВЫ
БЛАГОДАТНАЯ УЛ
КУЗНЕЦОВСКАЯ УЛ


108-А
ТЭЦ-5 Правобережная
Троицкая
р. Нева




Сосновая поляна
САНКТ-ПЕТЕРБУРГСКОЕ ШОССЕ
ВОЛХОНСКОЕ ШОССЕ
ул. СВЕРДЛОВА
Красные Зори
Камыши
ЮЗОС (Юго-западные
очистные сооружения)


Рубеж
Предпортовая

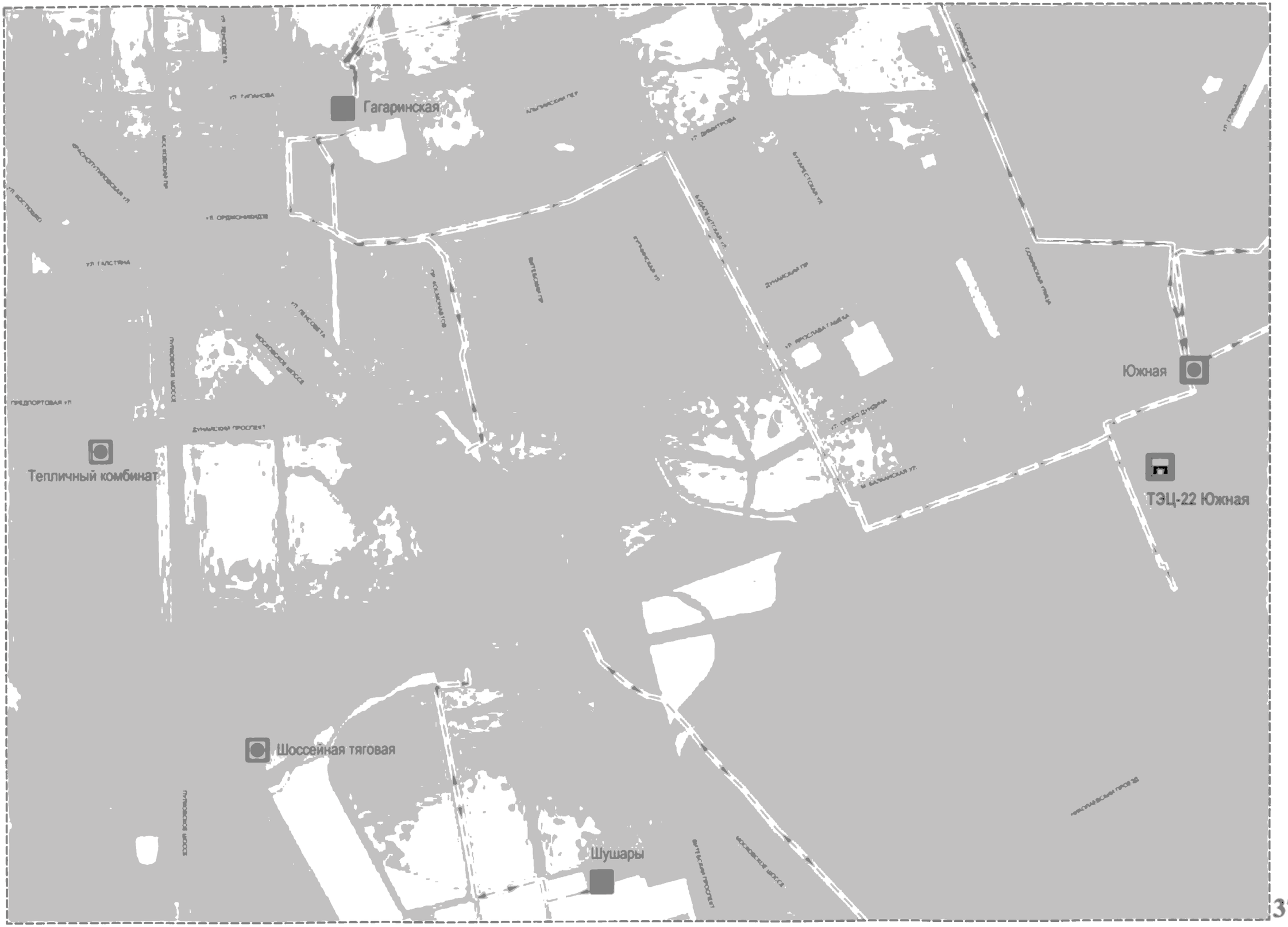
Гагаринская
Южная
Тепличный комбинат
ТЭЦ-22 Южная
Шоссейная тяговая
Шушары


ТЭЦ ГКО
Южная водопроводная
Завод алюминиевых конструкций
Караваевская (347-А)
Усть-Славянка
р. Нева
Металлострой-2



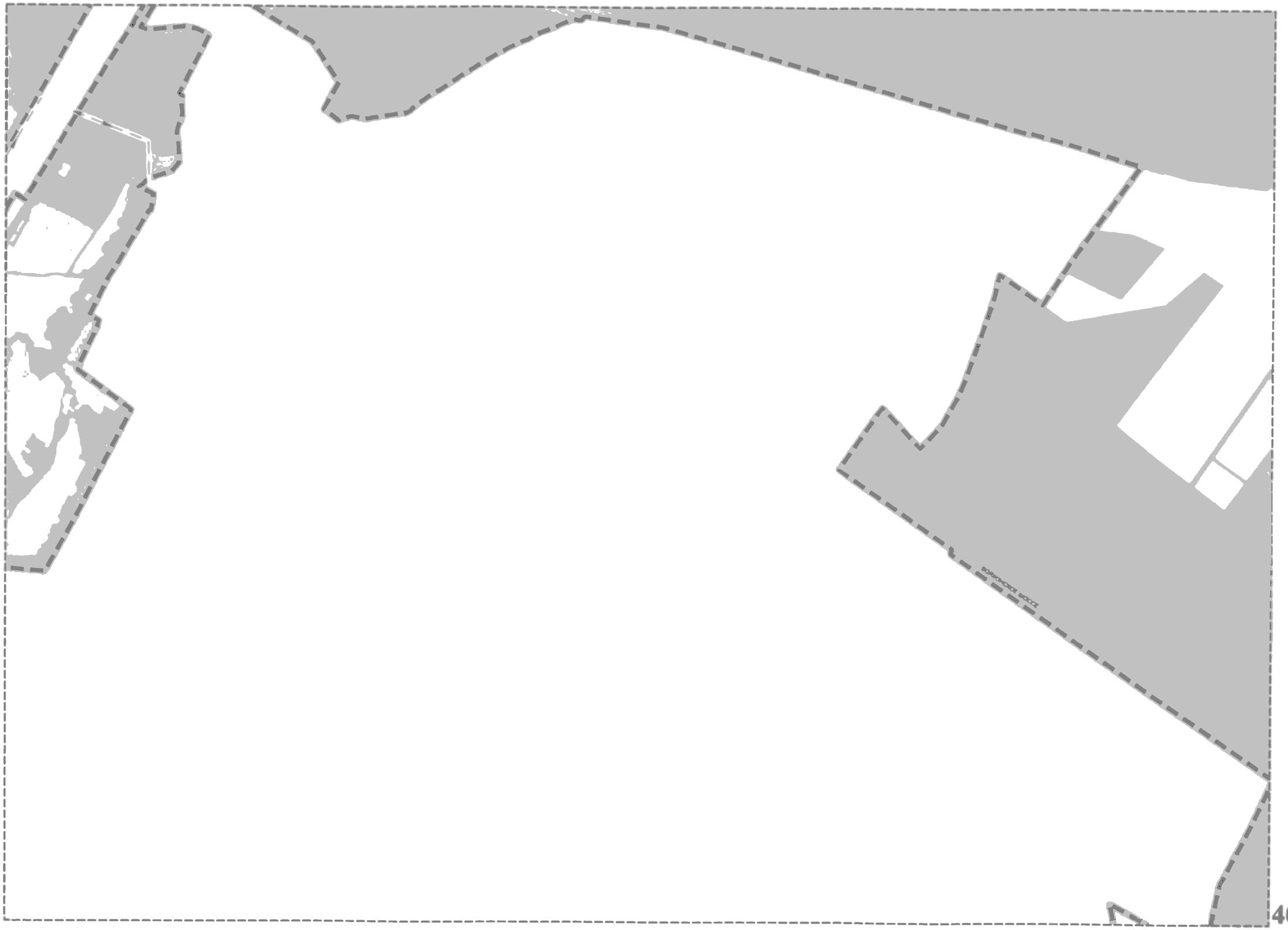
40


Витебская
Пулковские высоты


Локомотивная тяговая
Металлострой
Колпино
Новоколпинская ТЭЦ
Колпинская

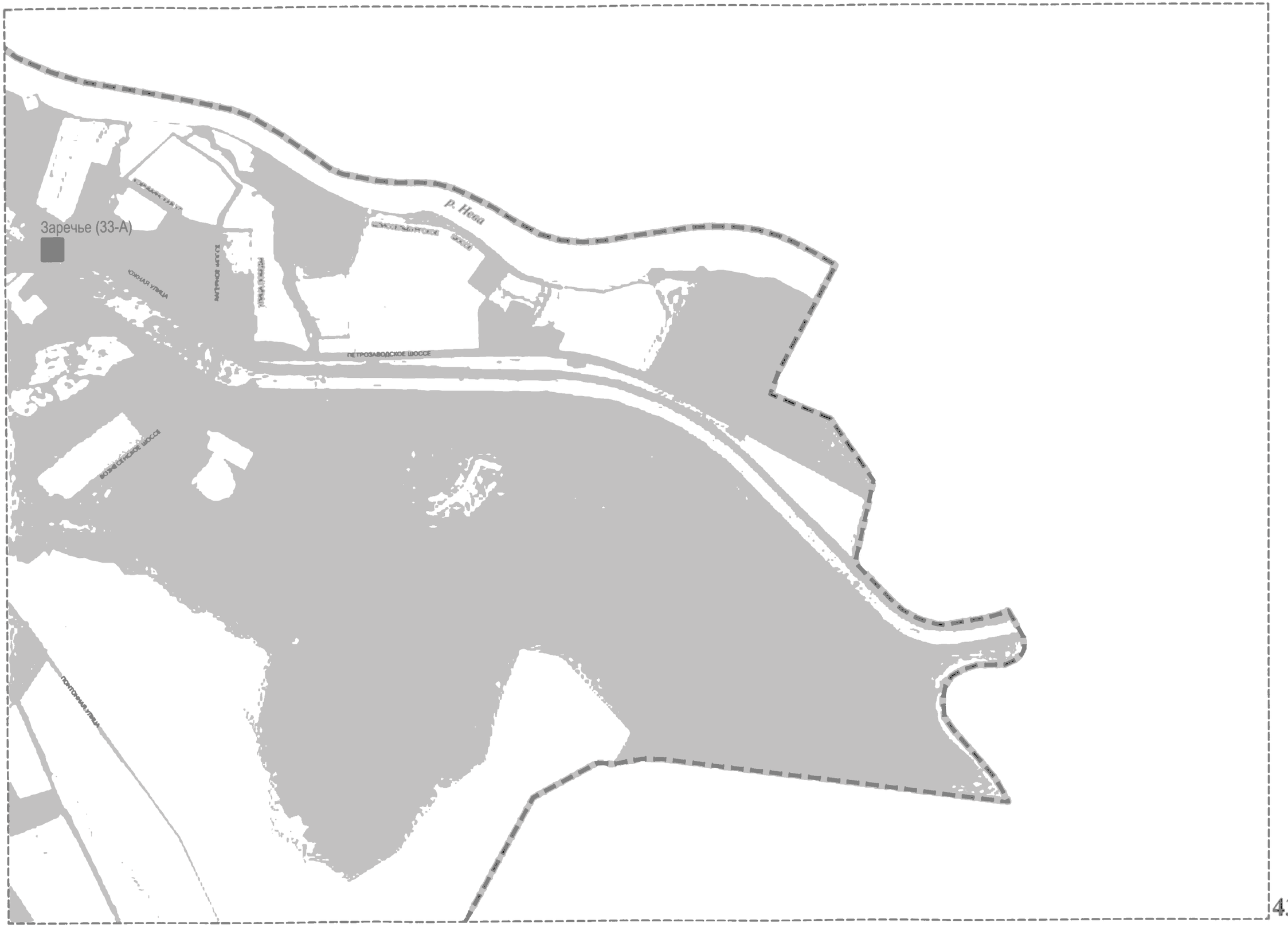
Заречье (33-А)
р. Нева
ПЕТРОЗАВОДСКОЕ ШОССЕ
ЮЖНАЯ УЛИЦА
ВОЗЖЕНСКОЕ ШОССЕ
ПОЛЯРНАЯ УЛИЦА




Спутник


Пушкинская
Пушкин-Южная промзона

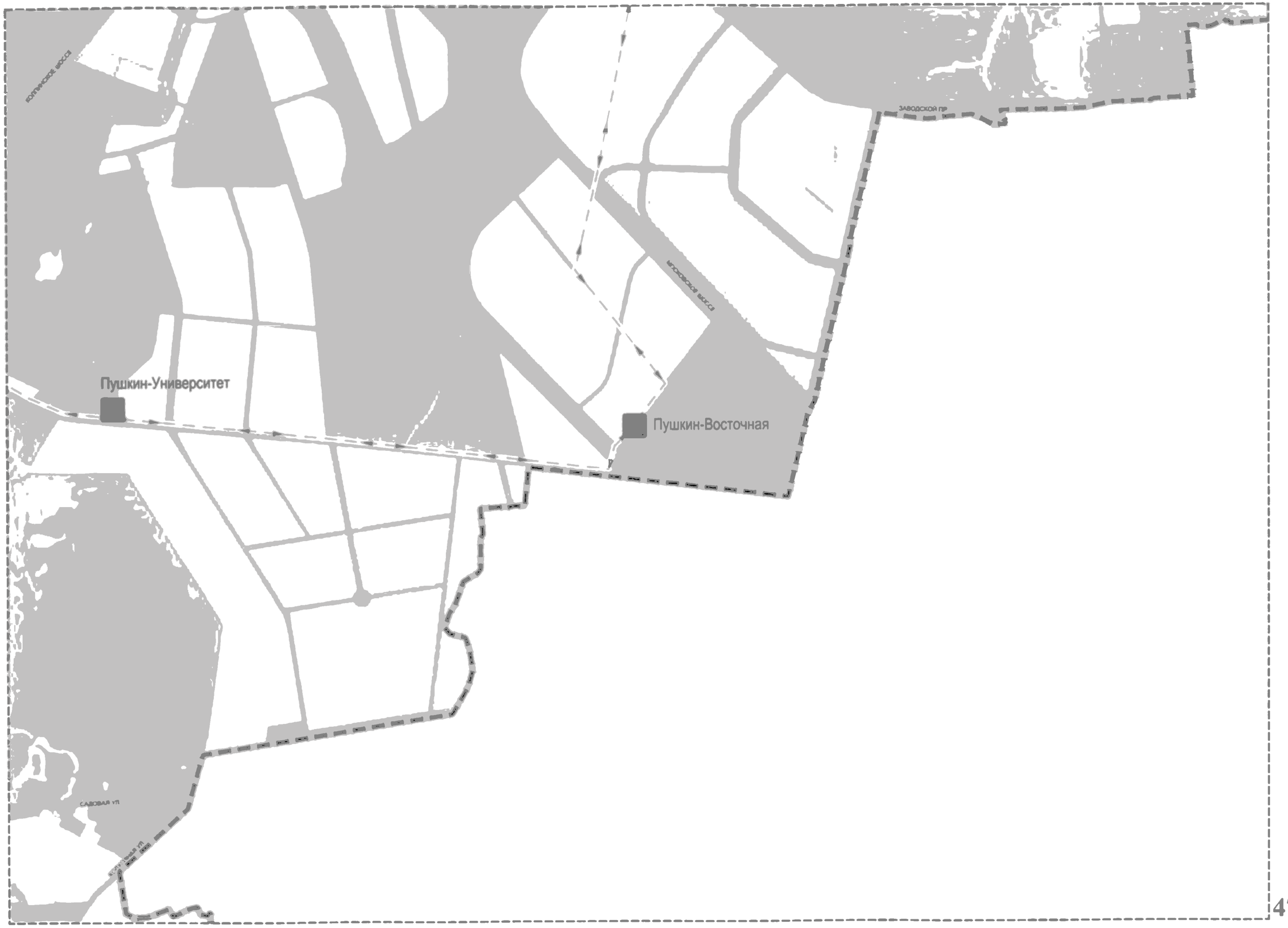
Пушкин-Университет
Пушкин-Восточная
ЗАВОДСКОЙ ПР

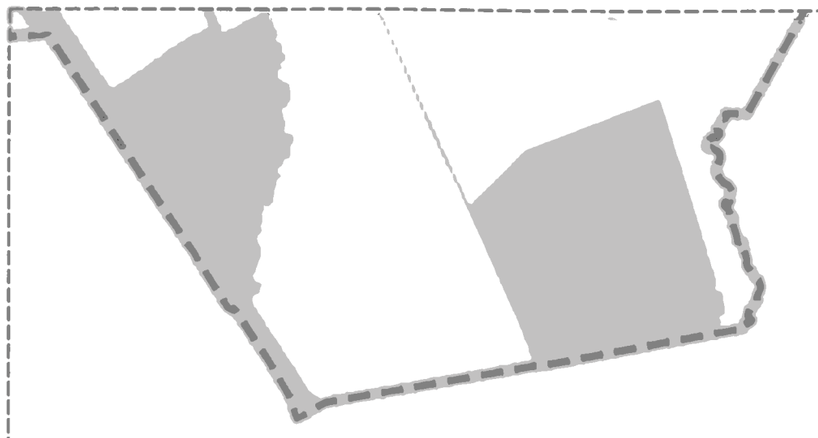

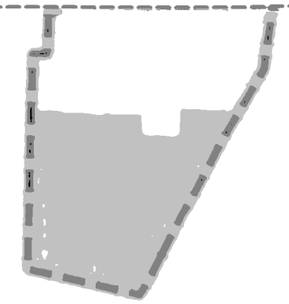

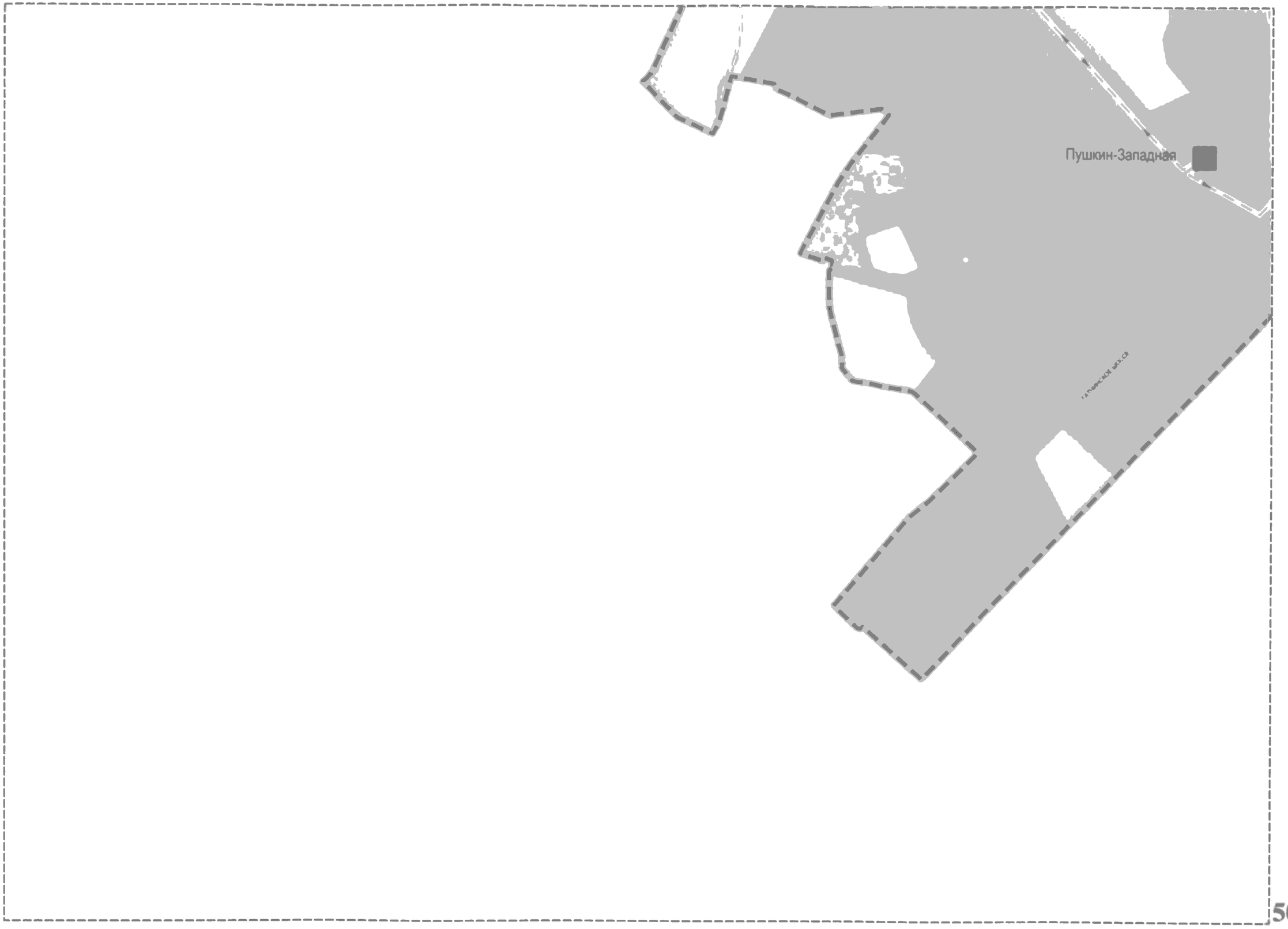
Пушкин-Западная

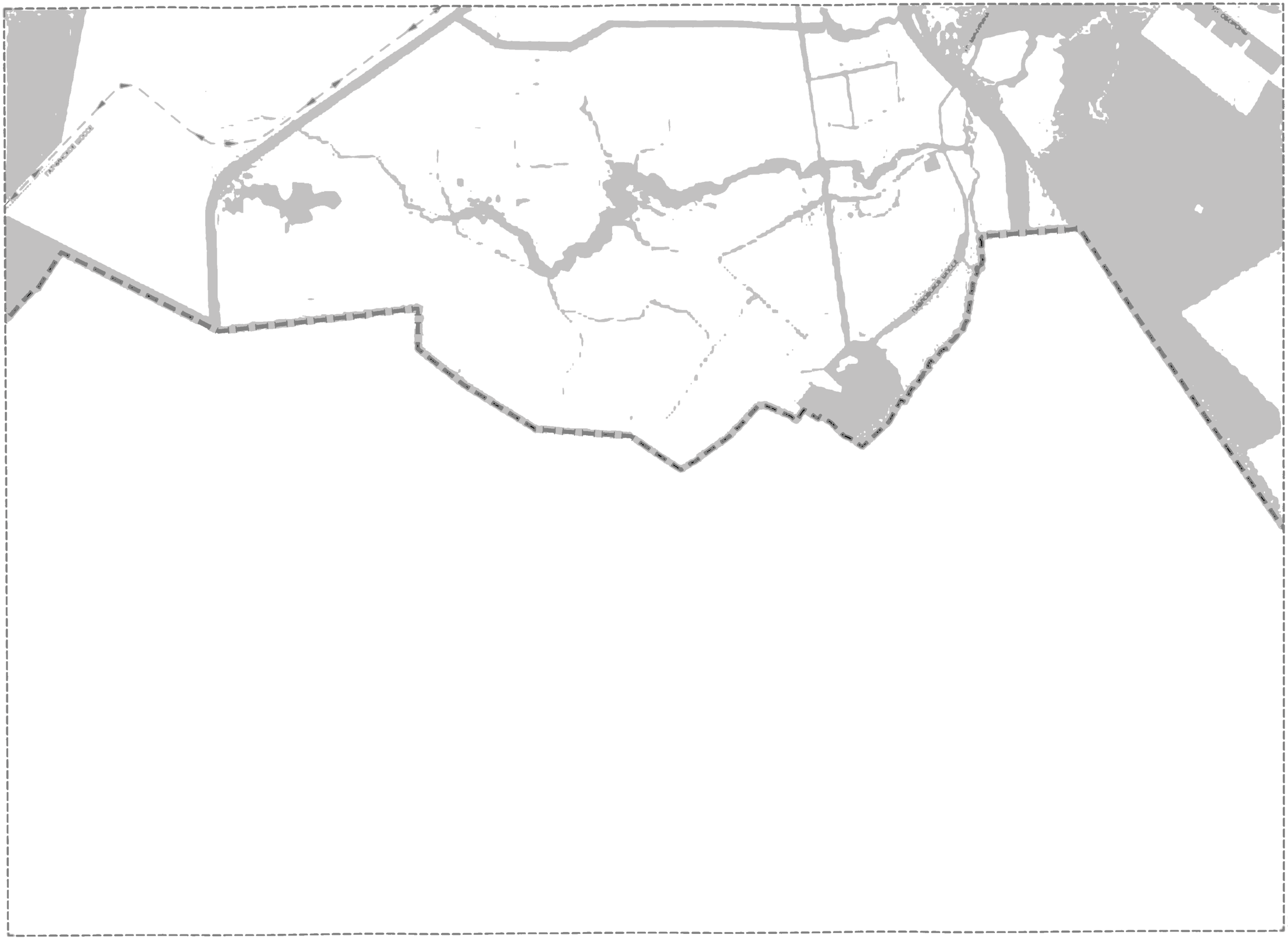

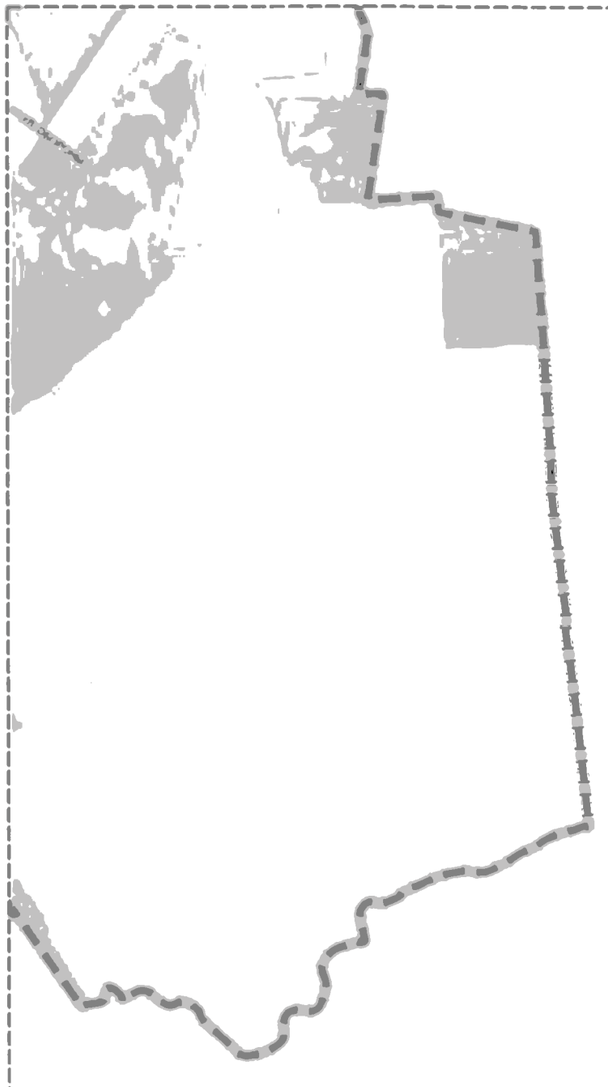

52".

Приложение 14
к Закону Санкт-Петербурга
"О внесении изменений в Закон Санкт-Петербурга
"О Генеральном плане Санкт-Петербурга"
от 21 декабря 2023 года
№ 785- 169

"Приложение 14
к Закону Санкт-Петербурга
"О Генеральном плане Санкт-Петербурга"
от 21 декабря 2005 года
№ 728-99

КАРТА ПЛАНИРУЕМЫХ ДЛЯ РАЗМЕЩЕНИЯ И(ИЛИ) РЕКОНСТРУКЦИИ ОБЪЕКТОВ РЕГИОНАЛЬНОГО ЗНАЧЕНИЯ В ОБЛАСТИ ОБРАБОТКИ, УТИЛИЗАЦИИ, ОБЕЗВРЕЖИВАНИЯ ТВЕРДЫХ КОММУНАЛЬНЫХ ОТХОДОВ, УБОРКИ ТЕРРИТОРИИ САНКТ-ПЕТЕРБУРГА, ОХРАНЫ ОКРУЖАЮЩЕЙ СРЕДЫ И БЛАГОУСТРОЙСТВА

масштаб 1:25 000

РАСКЛАДКА ЛИСТОВ ДЛЯ МАСШТАБА 1:25 000

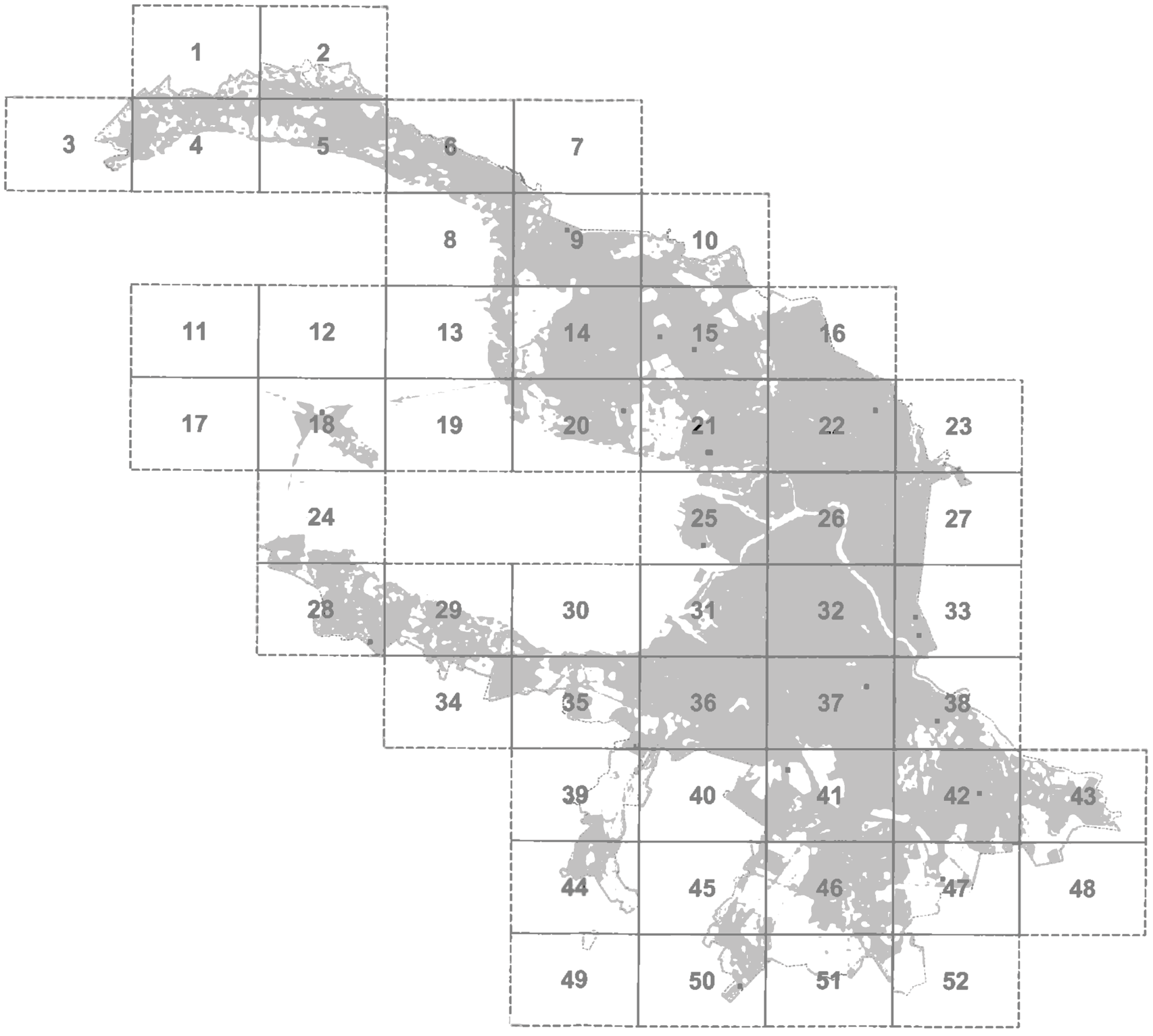

УСЛОВНЫЕ ОБОЗНАЧЕНИЯ

АДМИНИСТРАТИВНЫЕ ГРАНИЦЫ

граница между Санкт-Петербургом и Ленинградской областью как субъектами Российской Федерации

ОБЪЕКТЫ В ОБЛАСТИ ОБРАБОТКИ, УТИЛИЗАЦИИ, ОБЕЗВРЕЖИВАНИЯ ТВЕРДЫХ КОММУНАЛЬНЫХ ОТХОДОВ, УБОРКИ ТЕРРИТОРИИ САНКТ-ПЕТЕРБУРГА, ОХРАНЫ ОКРУЖАЮЩЕЙ СРЕДЫ И БЛАГОУСТРОЙСТВА

РЕГИОНАЛЬНОГО ЗНАЧЕНИЯ:

планируемый к реконструкции	планируемый к размещению	
		объект обработки, утилизации, обезвреживания твердых коммунальных отходов
		гараж (гараж-стоянка), плоскостная стоянка автомобилей открытого хранения, вместимость которых составляет не менее 50 единиц, для обслуживания и хранения грузовых автомобилей и иной техники, используемой для уборки территории Санкт-Петербурга
		озелененная территория общего пользования площадью более 20 000 кв. м
		городской лес

Уточнение местоположения планируемых для размещения объектов регионального значения осуществляется на этапах реализации Генерального плана Санкт-Петербурга в предусмотренном статьей 26 Градостроительного кодекса Российской Федерации порядке.

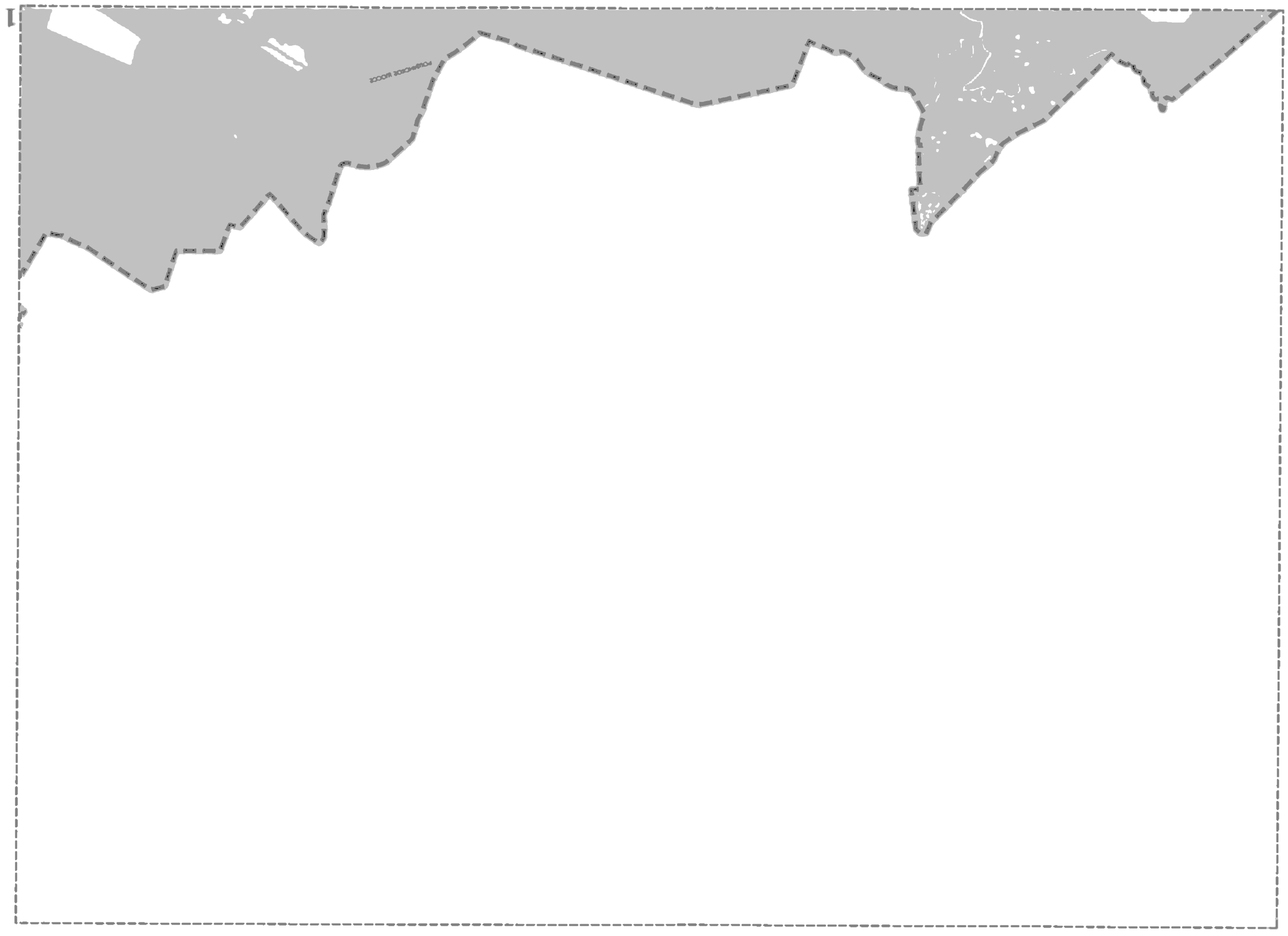


2
MYTILOBOLUM BOPCA
POLIMNOXOE WOCOE

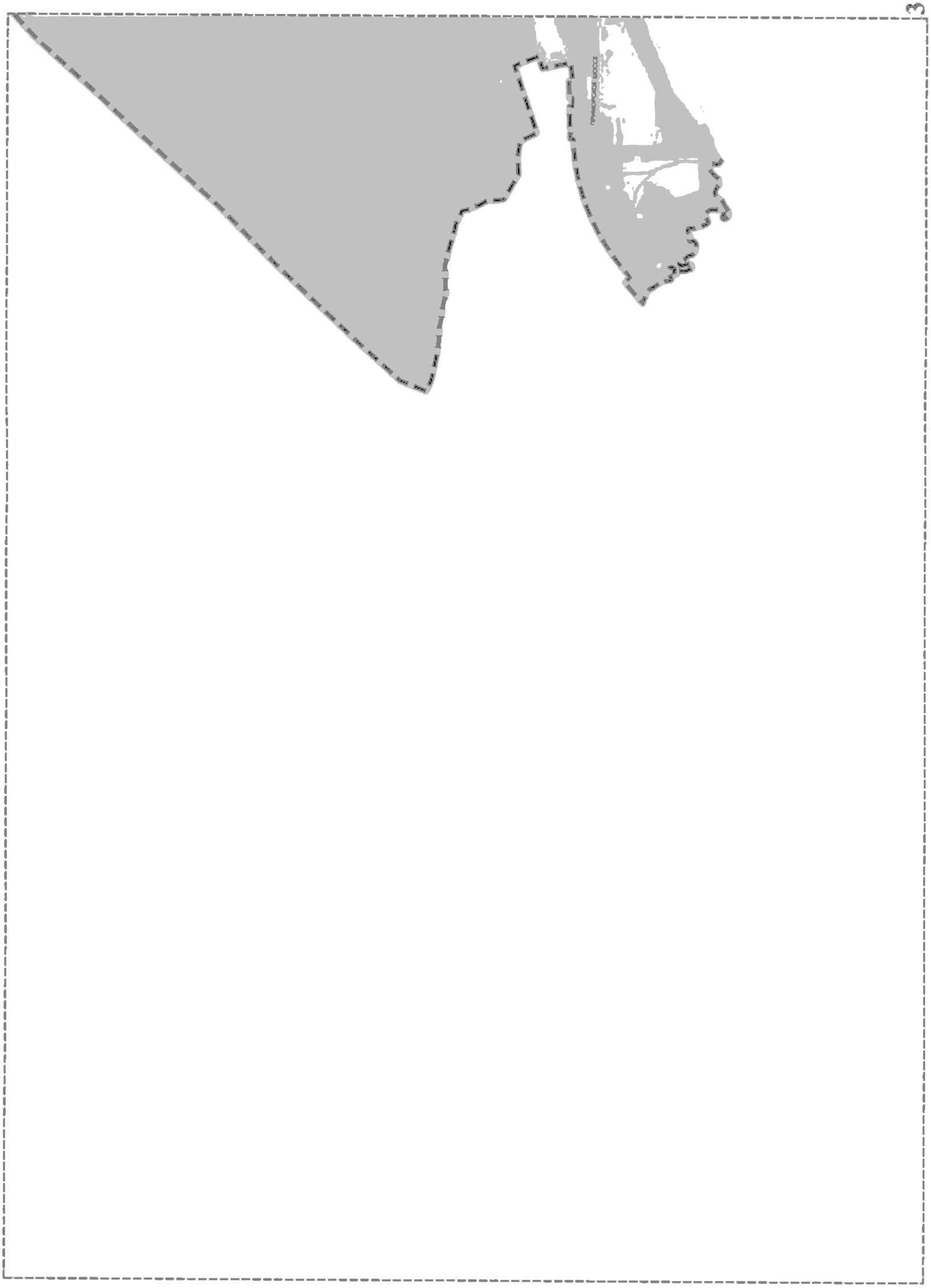




ЗЕЛЕНОГОРСКОЕ ШОССЕ
ПРИМОРСКОЕ ШОССЕ
КУРОРТНАЯ УЛ.

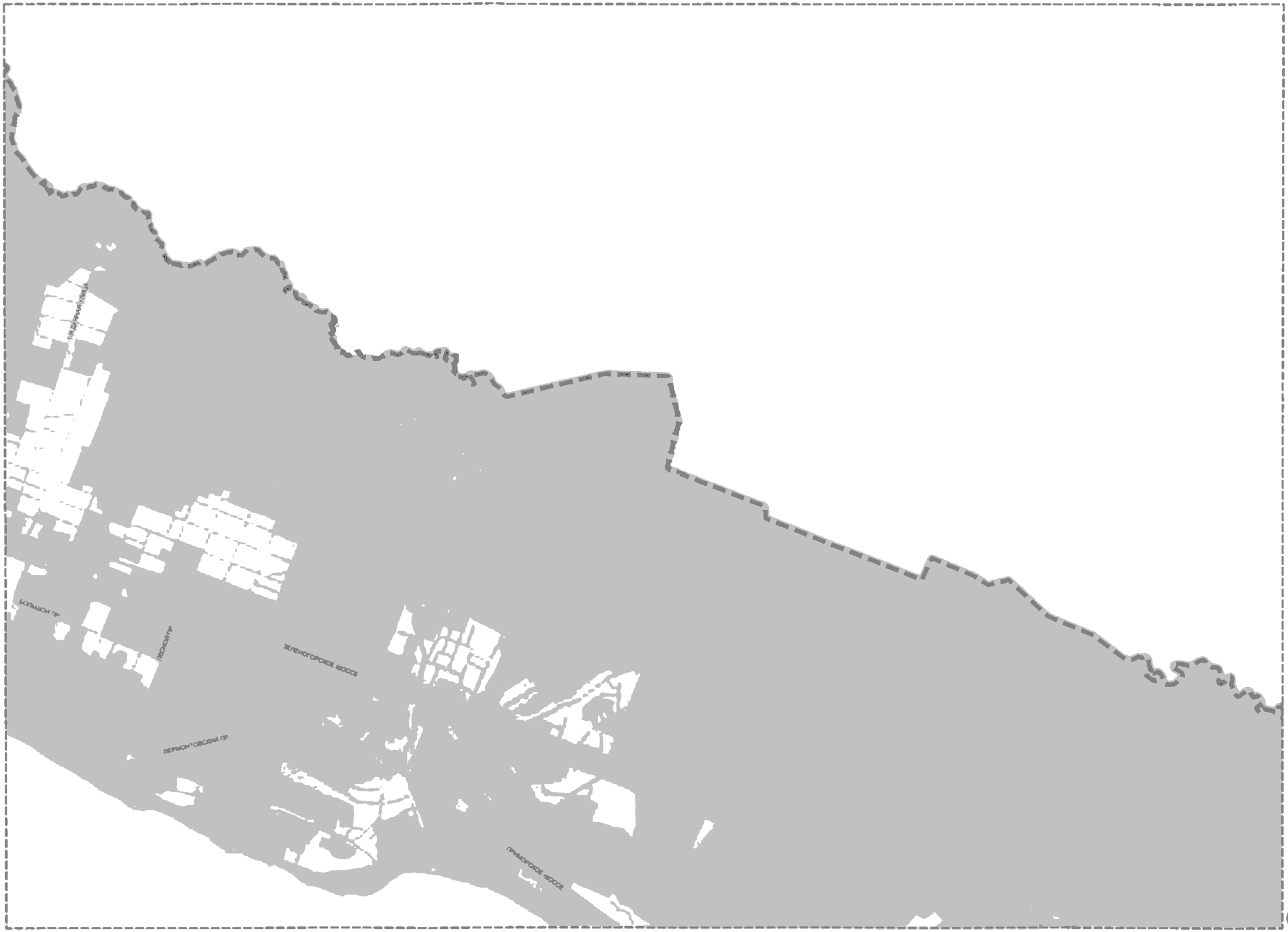
БОЛЬШОЙ ПР
ЛЕСНОЙ ПР
ЗЕЛЕНОГОРСКОЕ ШОССЕ
ПЕРВОМАЙСКИЙ ПР
ПРИМОРСКОЕ ШОССЕ

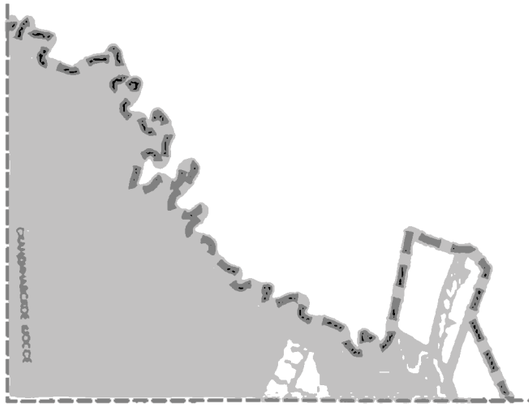



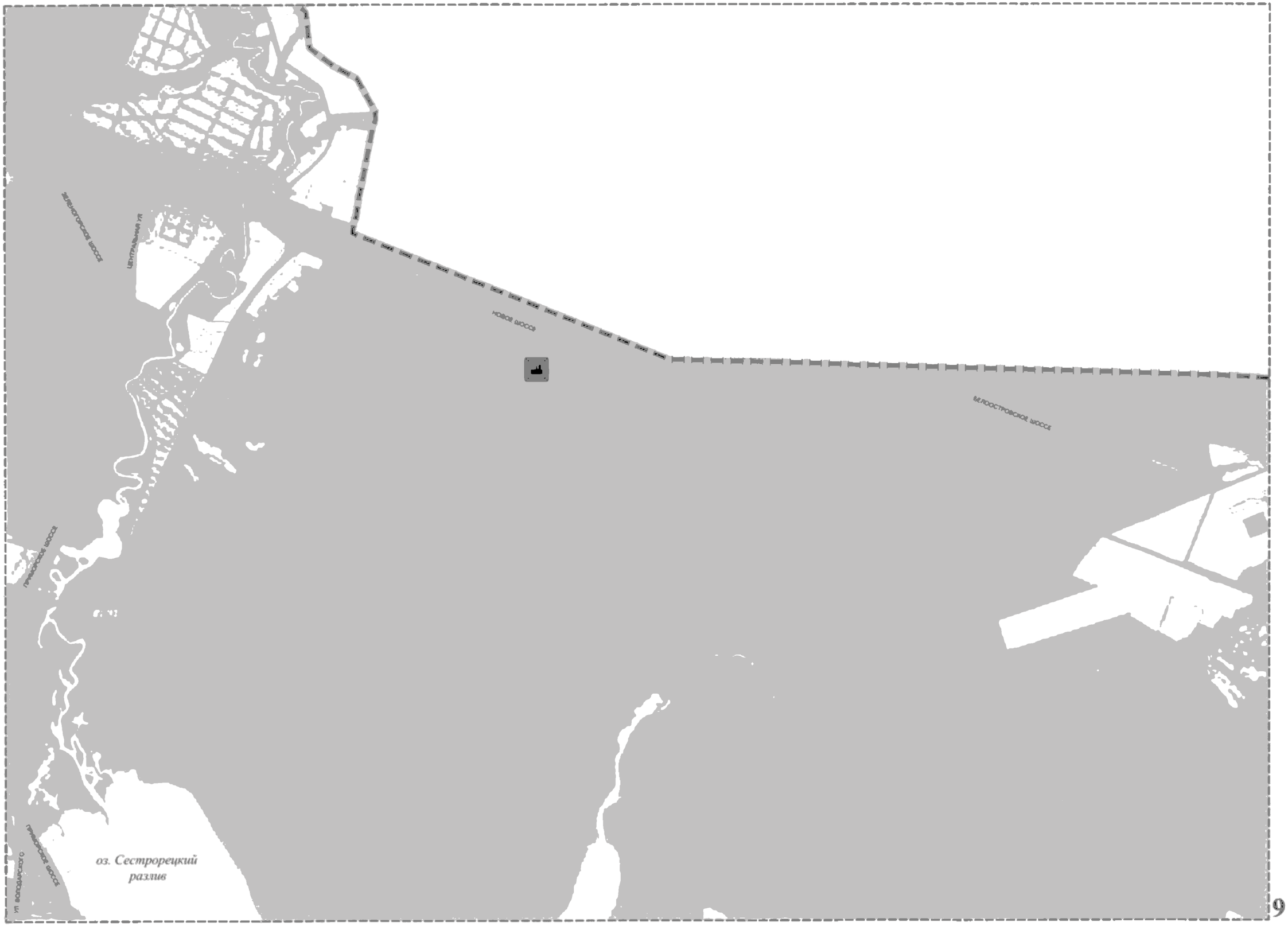
Зеленогорское шоссе
ул. Ушинского
Новое шоссе
Ивангородское шоссе
Приморское шоссе
ул. Володарского
оз. Сестрорецкий разлив


ПОЛЕВАЯ УЛ.
ЛЕНИНГРАДСКАЯ УЛИЦА
ЖЕЛЕЗНОДОРОЖНАЯ УЛ.
ПАРКОВАЯ УЛИЦА
ПРИОЗЕРСКОЕ ШОССЕ


ФОРТ ТОТЛЕБЕН
ПРИМОРСКОЕ ШОССЕ
ПРИМОРСКОЕ ШОССЕ
ПРИМОРСКОЕ ШОССЕ


оз. Сестрорецкий
разлив
ПАРКОВАЯ УЛИЦА
ПРИМОРСКОЕ ШОССЕ


ГОРОДСКОЕ ШОССЕ
ГОРОДСКОЕ ШОССЕ
ВЛАДИМИРСКОЕ ШОССЕ
СУЗДАЛЬСКОЕ ШОССЕ
СУЗДАЛЬСКОЕ ШОССЕ
СУЗДАЛЬСКОЕ ШОССЕ
ОЗЕРНАЯ ПАРКОВАЯ ГР
ПАРКОВОТОЧНАЯ УЛ
ГП АКАДЕМИЯ ХАРИТОНА
САРТОВО-ДЕМИДОВСКИЙ ПРОСПЕКТ
оз. Нижнее Большое Суздальское

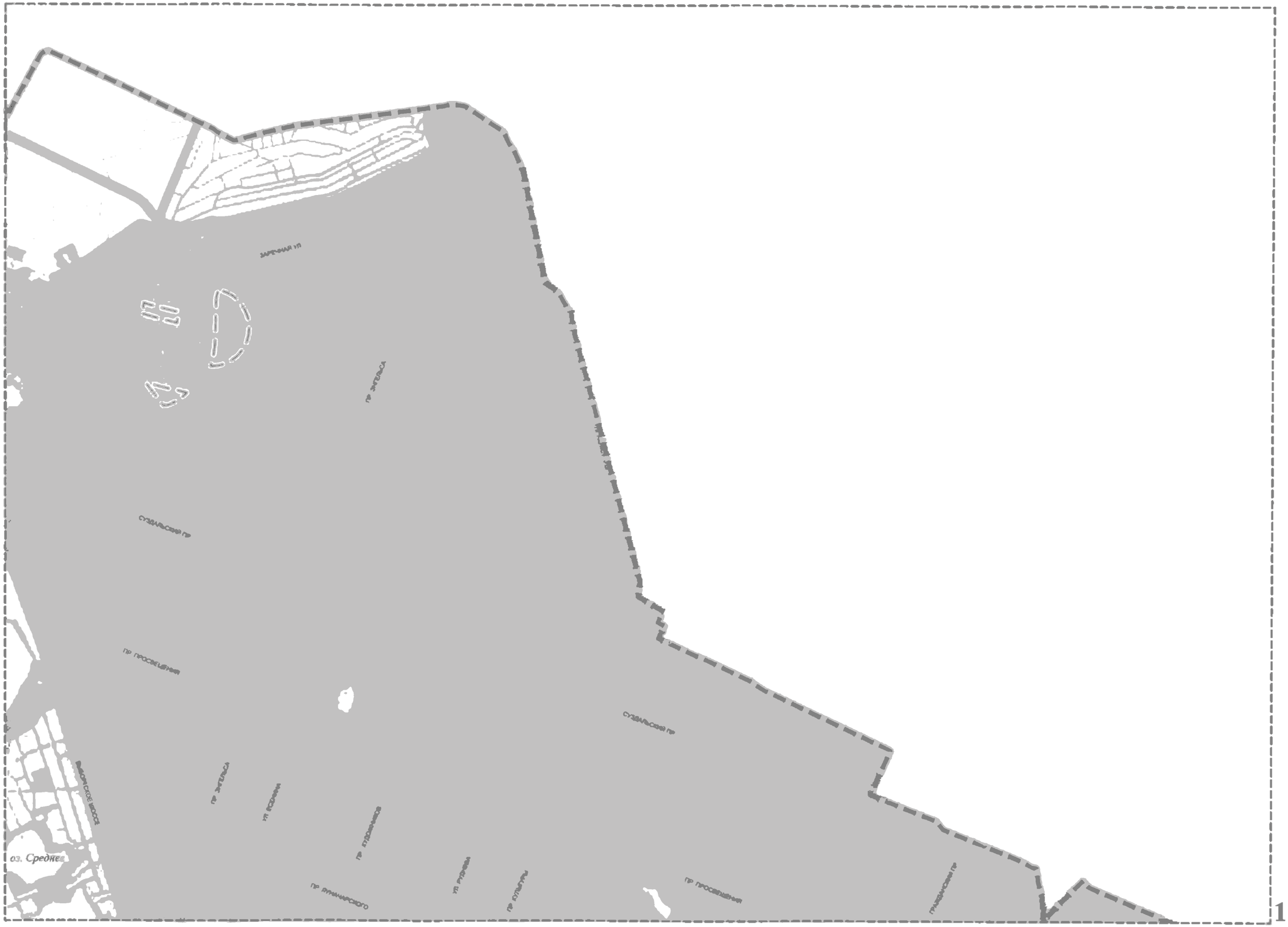
Суздальский пр
пр Просвещения
Суздальский пр
Выборгское шоссе
оз. Средне
пр Энтузиа
ул Ворошил
пр Ударников
пр Луначарского
ул Пудожа
пр Культуры
пр Просвещения
Суздальский пр




2-Й СЕВЕРНЫЙ ФОРТ
1-Й СЕВЕРНЫЙ ФОРТ
ФОРТ КОНСТАНТИН
ФОРТ АЛЕКСАНДР I
ФОРТ ПЁТР I
ФОРТ КРОНШЛОТ
СОВЕТСКАЯ УЛ.
ПЕТРОВСКАЯ УЛИЦА

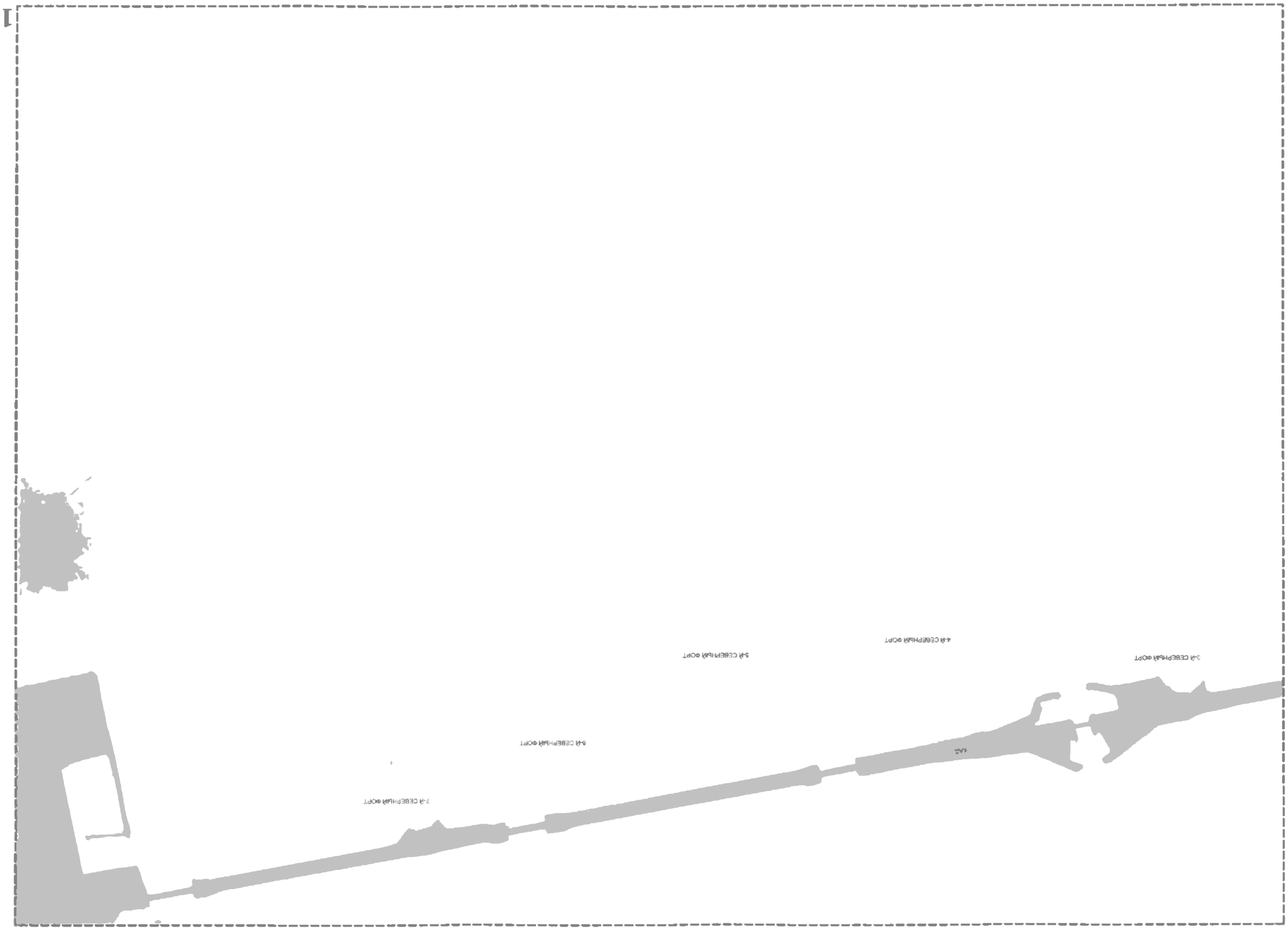
3-й СЕВЕРНЫЙ ФОРТ
4-й СЕВЕРНЫЙ ФОРТ
5-й СЕВЕРНЫЙ ФОРТ
6-й СЕВЕРНЫЙ ФОРТ
7-й СЕВЕРНЫЙ ФОРТ
LA2


Приморское шоссе
Приморское шоссе
Приморское шоссе

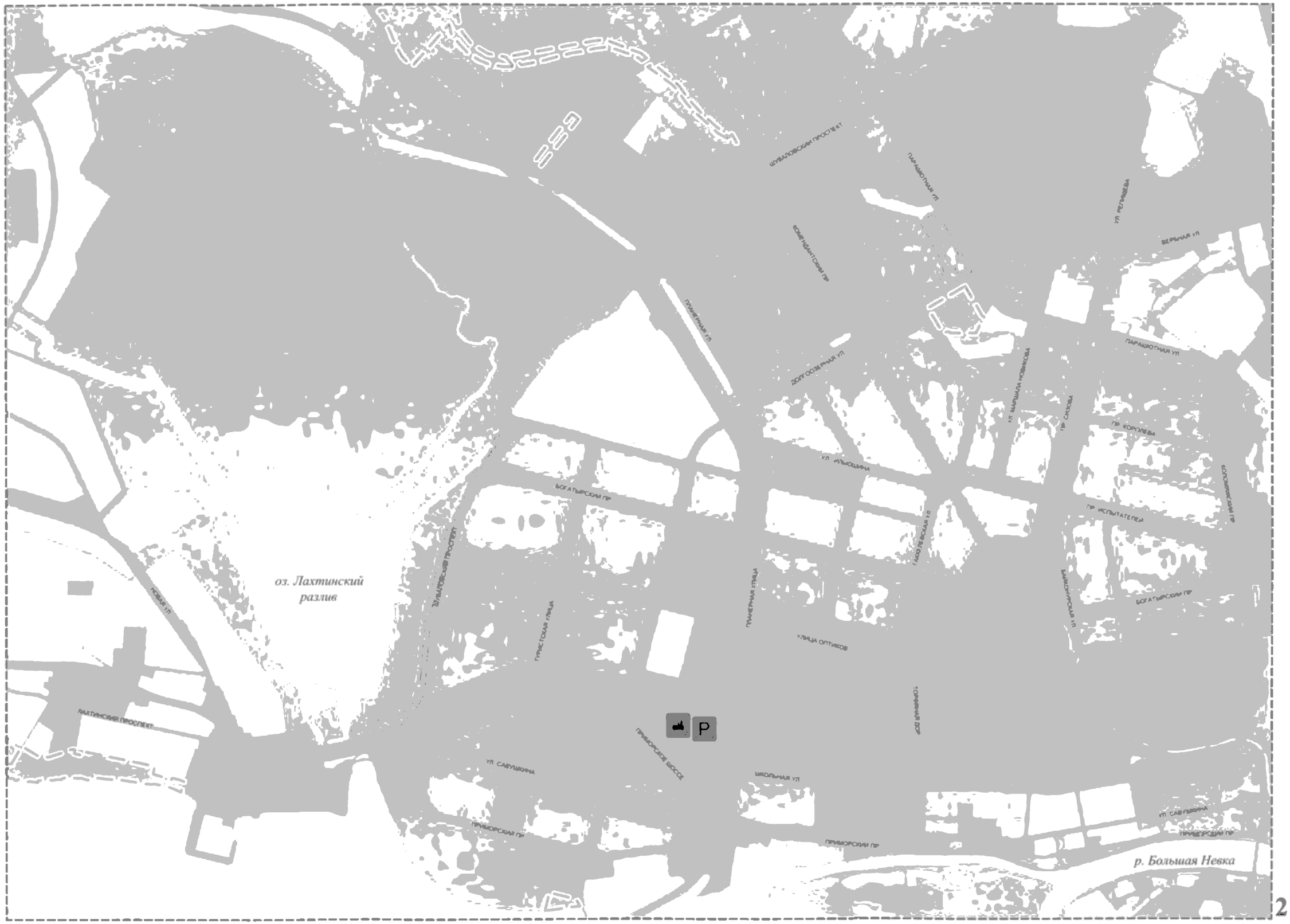
оз. Лахтинский разлив
р. Большая Невка
Беломорский просп.
Парадная ул.
Ясная ул.
Ясная пер.
Ул. Рогозина
Ул. Маршала Новикова
Пер. Сахарова
Пер. Королева
Пер. Испытателей
Богатырский пр.
Ул. Савушкина
Приморский пр.
Школьная ул.
Улица Оптиков
Пограничная ул.
Пограничная улица
Пограничный пр.
Пограничный просп.
Пулковская ул.
Пулковская улица
Ул. Ильюшина
Ул. Ильюшина
Ул. Ильюшина


оз. Верхнее
Северный пр
Полюстровский пр
Светлановский пр
Гражданский пр
Пр Науки
Пр Непокоренных
Пр Испытателей
Пр Энтузиастов
Пр Горняков
Пр Металлистов
Пр Мечникова
Пр Маршала Блюхера
Ул Дыбенко
Ул Коллонтай
Ул Кантемировская
Ул Белоостровская
Ул Новороссийская
Ул Ивана Фомина
Ул Бестужевская
Ул Ушинского
Ул Ольги Берггольц
Ул Руставели
Ул Карпинского
Ул Пискарёвская
Ул Шаумяна
Ул Ушаковская наб
Ул Ушаковская
Ул Ушаковская наб
Ул Ушаковская
Ул Ушаковская наб
Ул Ушаковская


Оxma



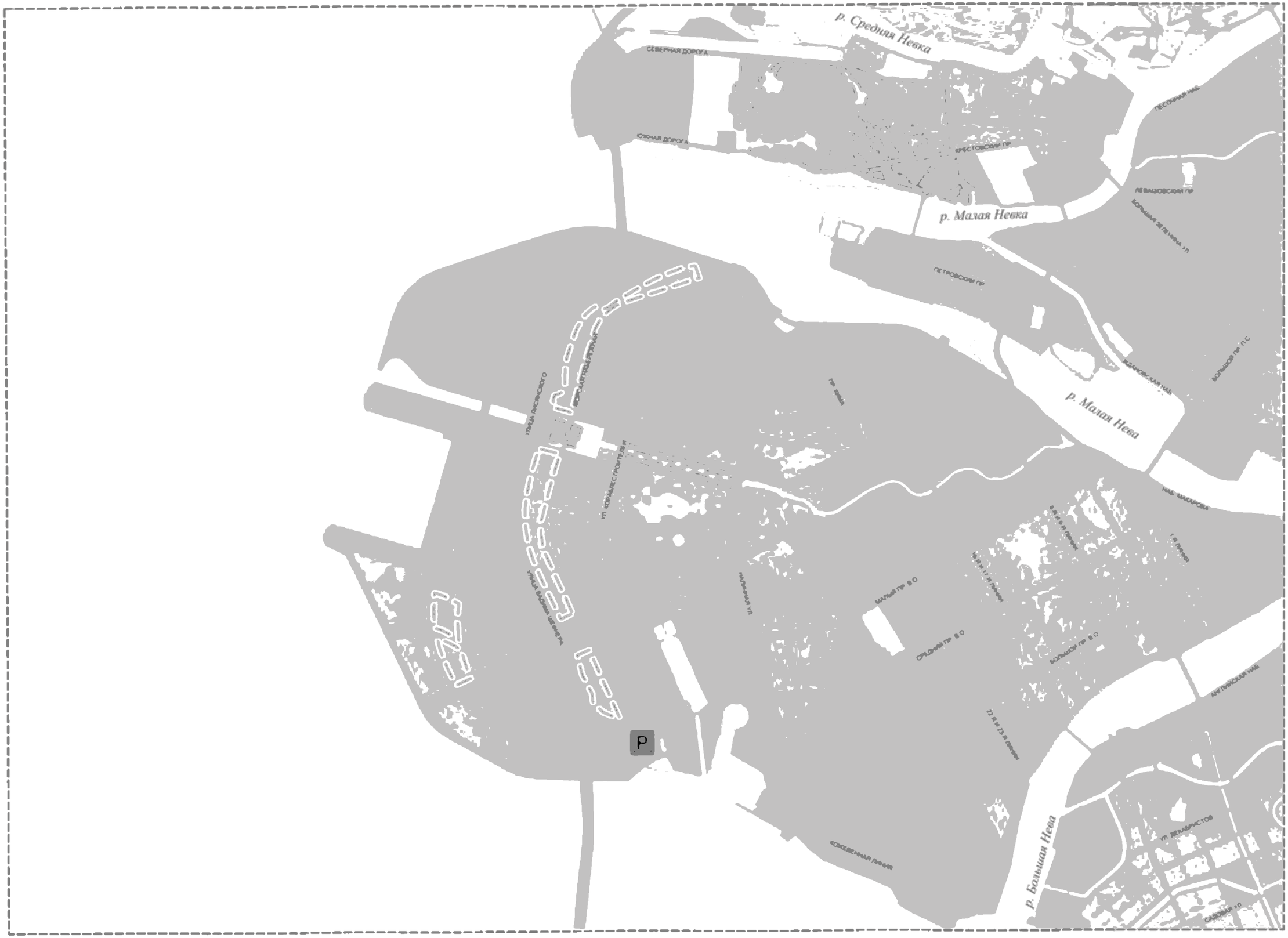
р. Средняя Невка
Северная дорога
Южная дорога
Крестовский пр
Песочная наб
Левашовский пр
Большая Зеленина ул
р. Малая Невка
Петровский пр
Аптекарская наб
Большой пр П.С
р. Малая Нева
Наб Макарова
Малый пр В.О
Средний пр В.О
Большой пр В.О
Антверпенская наб
Р
р. Большая Нева
Ул Декабристов
Кожевенная линия


р. Большая Нева
р. Нева
Кронверкская наб.
Петровская наб.
Адмиралтейская наб.
Дворцовая наб.
Дворцовый мост
Троицкий мост
Биржевой мост
Литейный мост
Большеохтинский мост
Шлиссельбургский мост
Финляндский железнодорожный мост
Троицкая пл.
Дворцовая пл.
Марсово поле
Летний сад
Инженерный замок
Михайловский сад
Александровский сад
Исаакиевская пл.
Сенатская пл.
Конногвардейский бульвар
Адмиралтейство
Зимний дворец
Эрмитаж
Здание Главного штаба
Здание Генерального штаба
Здание Министерства иностранных дел
Здание Сената и Синода
Здание Академии наук
Здание Двенадцати коллегий
Здание Биржи
Ростральные колонны
Университетская наб.
Английская наб.
Набережная Лейтенанта Шмидта
Кронверкский пр.
Большой пр. П.С.
Малый пр. П.С.
Средний пр. П.С.
Большая Зелениной ул.
Малая Зелениной ул.
Большая Пушкарская ул.
Малая Пушкарская ул.
Гатчинская ул.
Большая Разночинная ул.
Малая Разночинная ул.
Большая Монетная ул.
Малая Монетная ул.
Большая Посадская ул.
Малая Посадская ул.
Большая Пороховская ул.
Малая Пороховская ул.
Большая Зеленина ул.
Малая Зеленина ул.
Большая Гребецкая ул.
Малая Гребецкая ул.
Большая Пушкарская ул.
Малая Пушкарская ул.
Большая Монетная ул.
Малая Монетная ул.
Большая Посадская ул.
Малая Посадская ул.
Большая Пороховская ул.
Малая Пороховская ул.
Большая Зеленина ул.
Малая Зеленина ул.
Большая Гребецкая ул.
Малая Гребецкая ул.

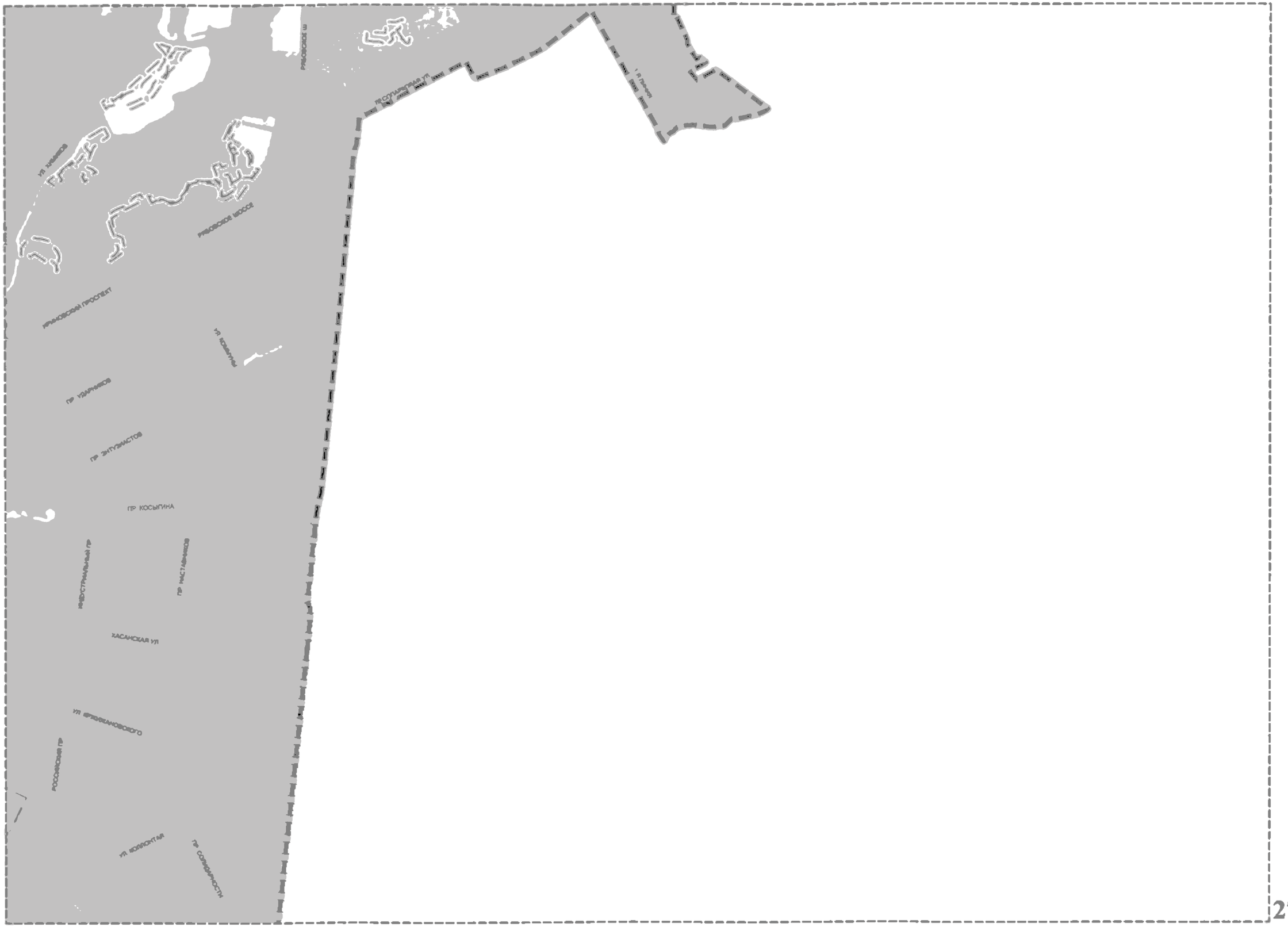
РЯБОВСКОЕ Ш
ГОСУДАРСТВЕННАЯ УЛ
ВОЛЖСКАЯ УЛ
УЛ ХИМИКОВ
РЯБОВСКОЕ ШОССЕ
ИРКУТСКИЙ ПРОСПЕКТ
УЛ КОЛЛЕКТИВНАЯ
ПР ИЗОБРЕТАТЕЛЕЙ
ПР ЭНТУЗИАСТОВ
ПР КОСЫГИНА
ИНДУСТРИАЛЬНЫЙ ПР
ПР НАСТАВНИКОВ
ХАСАНСКАЯ УЛ
УЛ ФРУНЗЕНСКОГО
РОССИЙСКИЙ ПР
УЛ ЯЛЬЧИНА
ПР СОЛИДАРНОСТИ


ДВОРЦОВЫЙ ПРОСПЕКТ
АЛЕКСАНДРОВСКАЯ УЛ
УЛ ПОБЕДЫ
ОКРУЖНАЯ ТРОПИНКА ПР
УЛ ОЗЕРНАЯ
УЛ НЕЖИНСКОГО
АСТРОНОМИЧЕСКАЯ УЛ


ОРЛОВСКАЯ УЛ
ОРЛОВСКОЕ ШОССЕ
ЛЕНИНГРАДСКАЯ УЛ
ЛЕНИНГРАД




ул. Маршала Жукова
ул. Маршала Казакова
Почтовая ул.
Кубинская ул.
ул. Трефолева
ул. Новостроек
ул. Маршала Советского
пр. Маршала Жукова
пр. Маршала Советского
Пенсионеры пр.

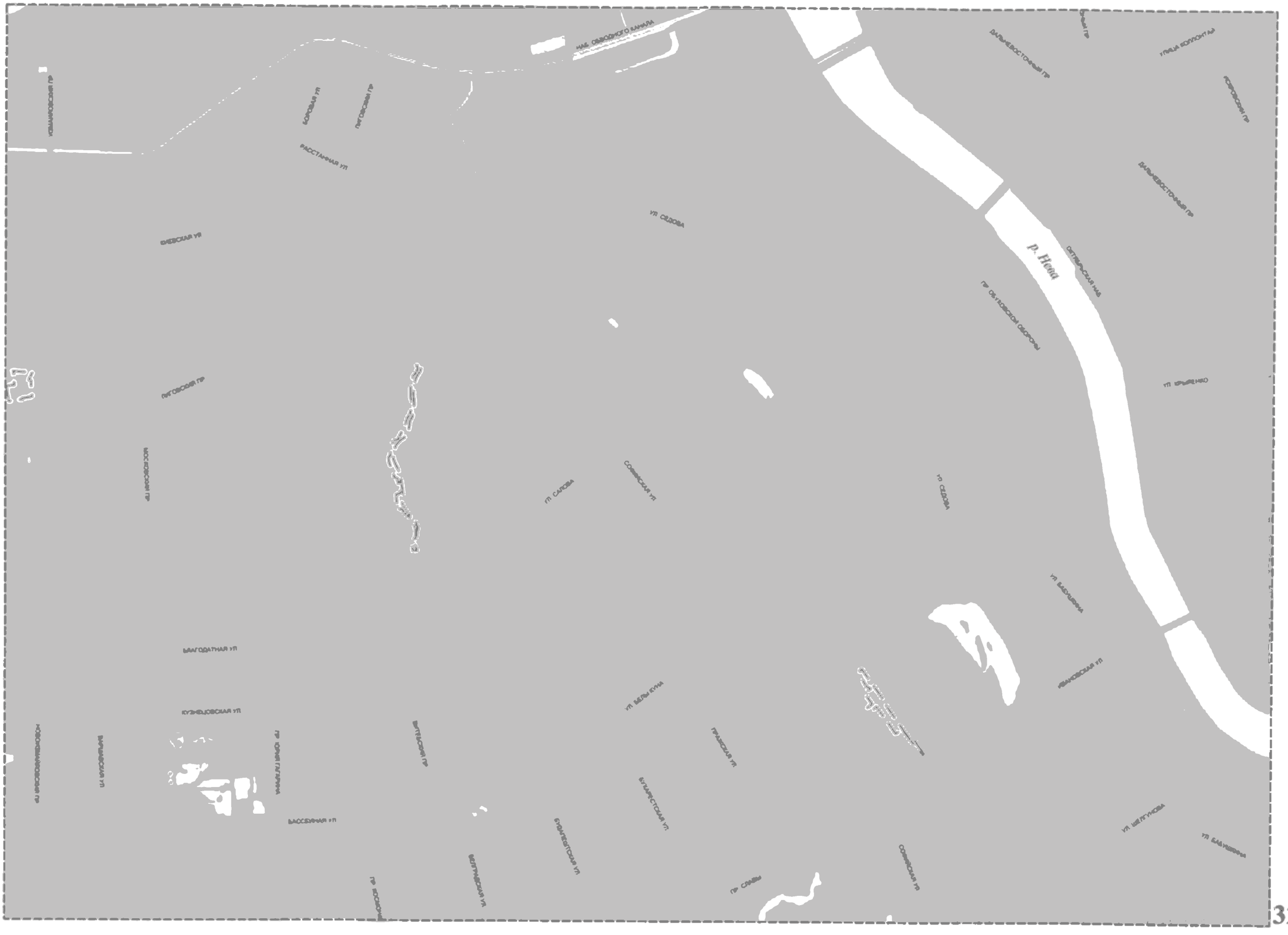
Р. Нева
НАБ. ОБВОДНОГО КАНАЛА
ПУТИЛОВСКАЯ НАБ
ОПТИЧЕСКАЯ НАБ
ПУТИЛОВСКИЙ ПР
ПЕРВЫЙ ПР
ТУЛЬСКАЯ КОЛОНИЯ
ЛИТОВСКИЙ ПР
ЛИТОВСКАЯ УЛ
ЛИТОВСКАЯ ПР
ЛИТОВСКИЙ ПР
ЛИТОВСКИЙ ПР
ЛИТОВСКИЙ


Р
р. Нева


PONTYMOEL WOODS


САНКТ ПЕТЕРБУРГСКОЕ ШОССЕ
ПЕТЕРГОФСКОЕ ШОССЕ
ПР ВЕТЕРАНОВ
УЛ СЕРЕБРОВА
ВОЛХОНСКОЕ ШОССЕ


ПР ГЕРОЕВ
УЛ МАРШАЛА ЗАХАРОВА
УЛ ДОВЕРИЯ
УЛ РЫЦАРЯ ЗОРГЕ
УЛ ДЕСАНТНИКОВ
УЛ МАРШАЛА ЗАХАРОВА
ПР СТАНЦ
ПЕНИНСКИЙ ПР
ПЕТРОГОРСКОЕ ШОССЕ
УЛ ЛЕТЧИКА ПИЛОТОВА
УЛ ПОЛКОВНИКА ГАРЬКАВОГО
ПР ВЕТЕРАНОВ
УЛ СТОЙКОСТИ
УЛ СОЛДАТА ЖОРТИНА
ПР НАРОДНОГО ОПОЛЧЕНИЯ
ВОЛЬЧИНСКОЕ ШОССЕ
ГАЛЕРНАЯ ШОССЕ

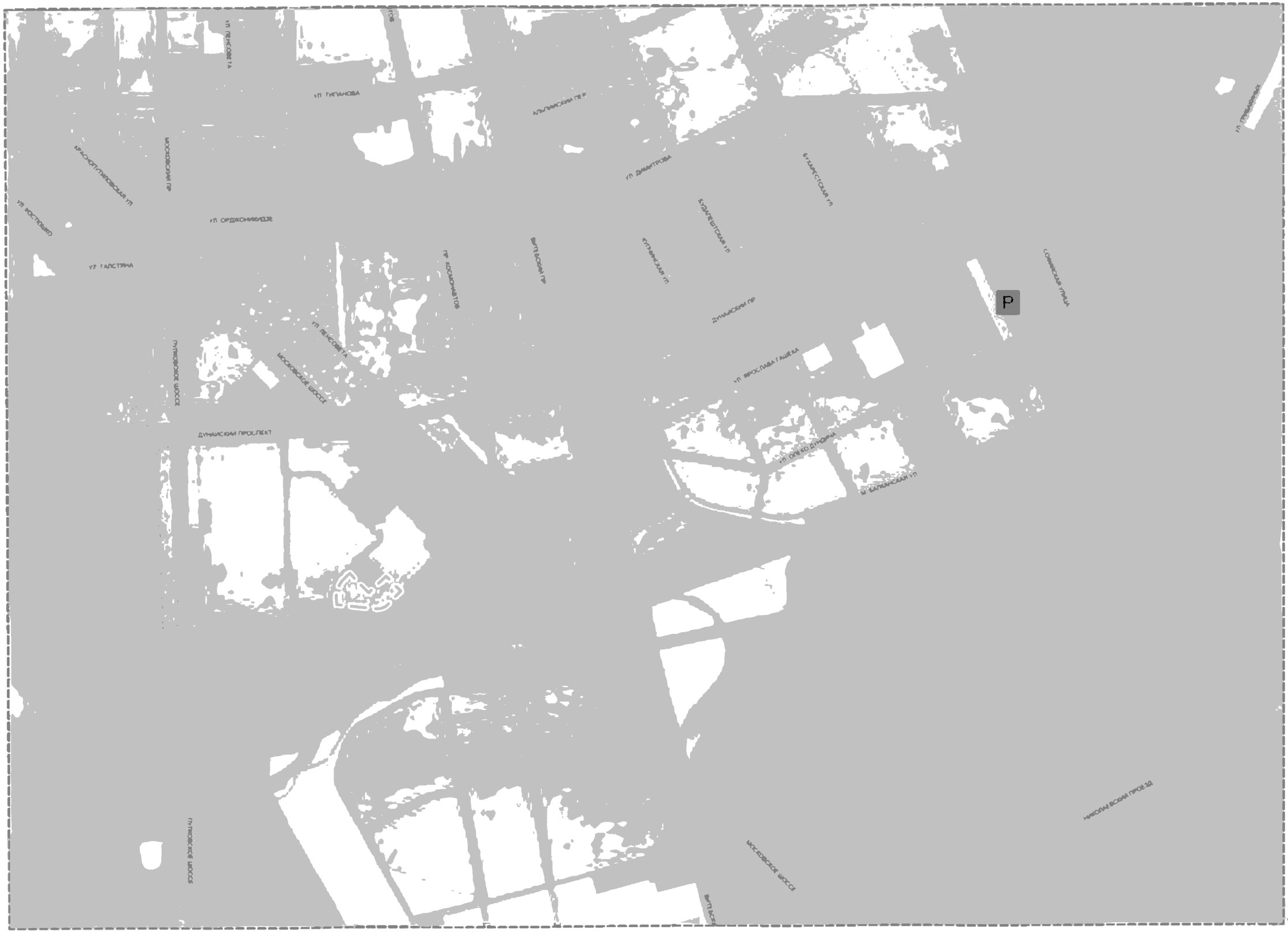
Р
ул. Гастелла
Дунаисский пр.
Дунаисский проспект
Московское шоссе
Путиловское шоссе
ул. Ярослава Гашека
ул. Олеко Дундича
Сомовская улица


Запорожская ул.
пр. Обуховской обороны
Рыбацкий пр.
Караваевская ул.
шоссе Революции пр.
Советский пр.
р. Нева
Петрославянское шоссе
Новоселковская улица
Шлиссельбургский пр.
Синявская улица

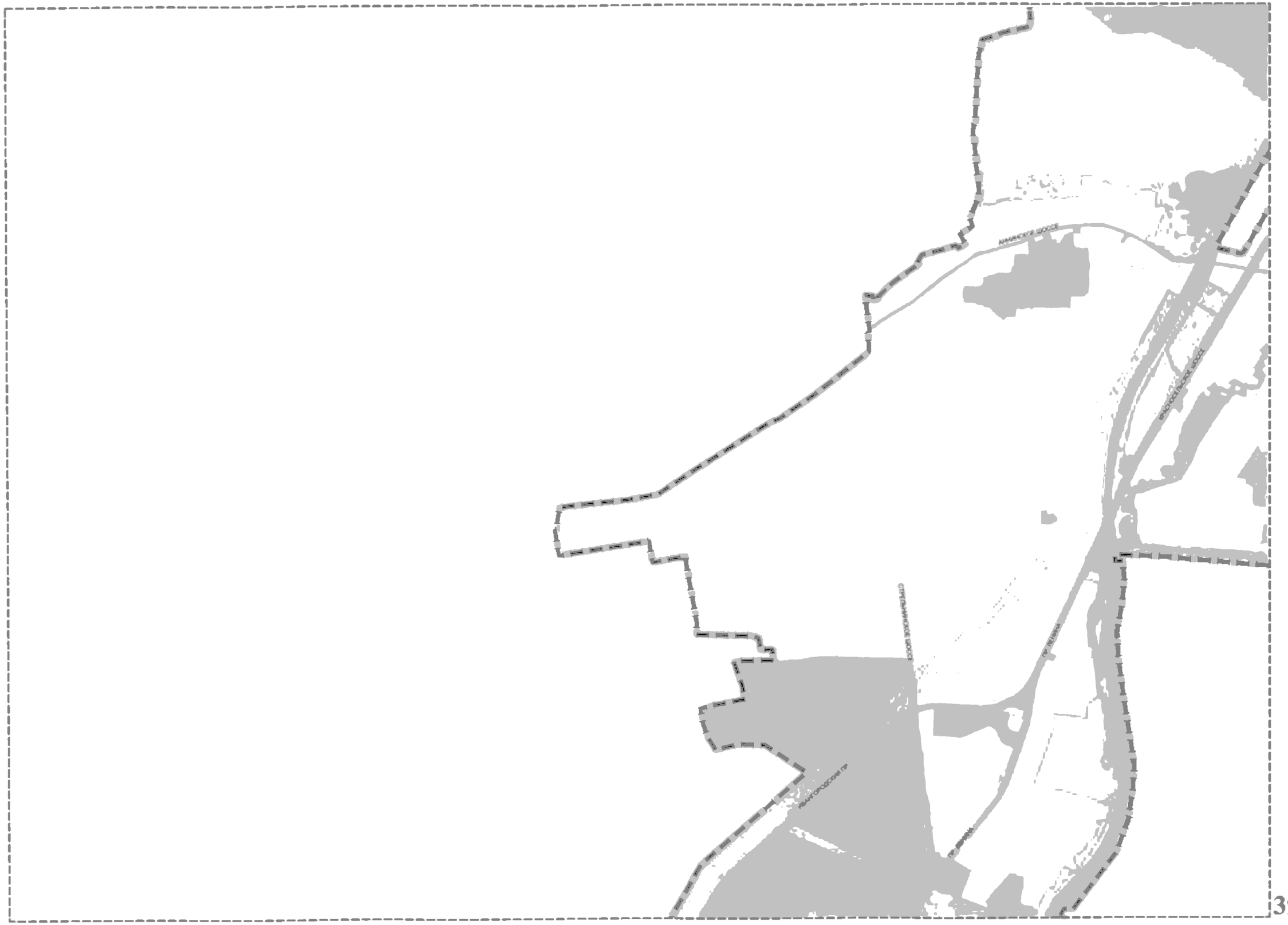
Kinnaird Wood
Broadchurch Wood

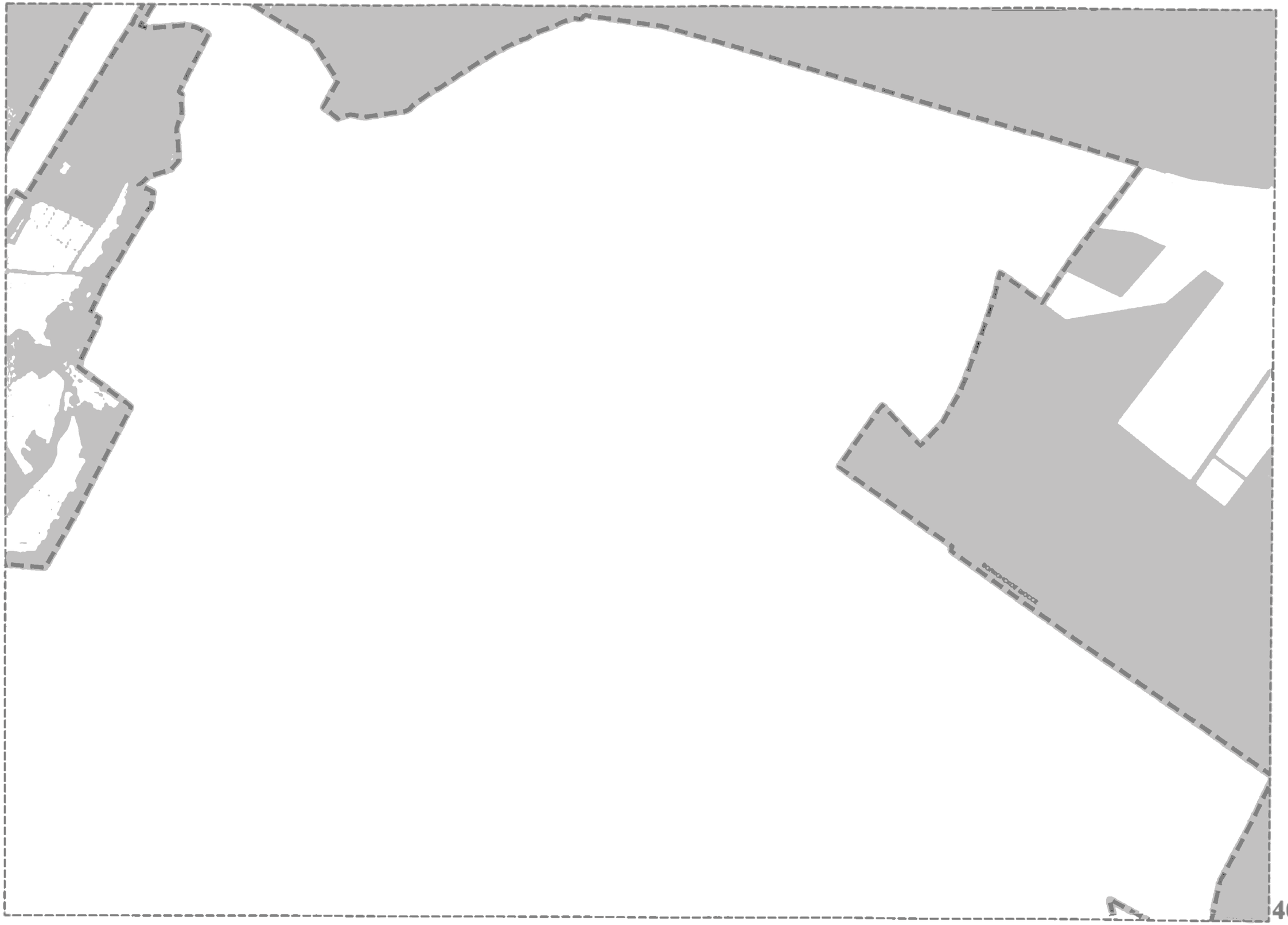


P


ул. Рудакова
ул. Пушкина
ул. Севастьянова
ул. Загородная
ул. Комсомольская
ул. Коммунальная
ул. Заводская
пер. Речной
Полевой тупик
Речной тупик
Коммунальный тупик
Заводской тупик
Комсомольский тупик
Коммунальный тупик
Речной

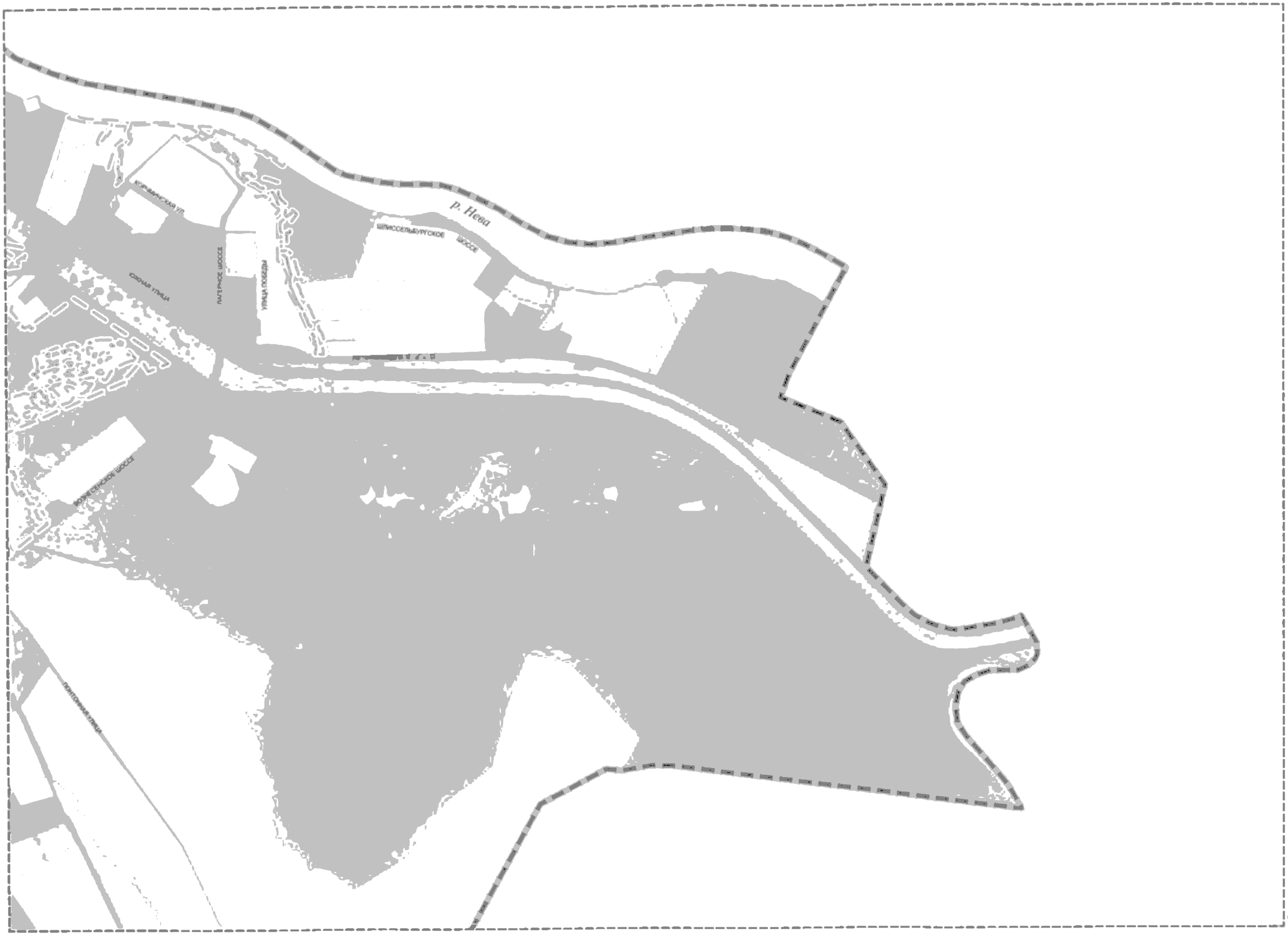
р. Нева
ШЛИССЕЛЬБУРГСКОЕ ШОССЕ
ЮЖНАЯ УЛИЦА
ЛИТЕЙНОЕ ШОССЕ
УЛИЦА ПОБЕДЫ
ПРОМЫШЛЕННАЯ УЛИЦА


CAMPO CENTRALE BOCCE
CAMPO BOCCE
Via Roma


Broom Wood
Broom Wood


ул. Пражская
Октябрьский бульвар
ул. Первая Рабочая
Советский бульвар
Автомобильная ул.
Комсомольское шоссе
Фрунзенское шоссе
Каталинская дорога
Садовая ул.
ул. Полевая
Ленинское шоссе

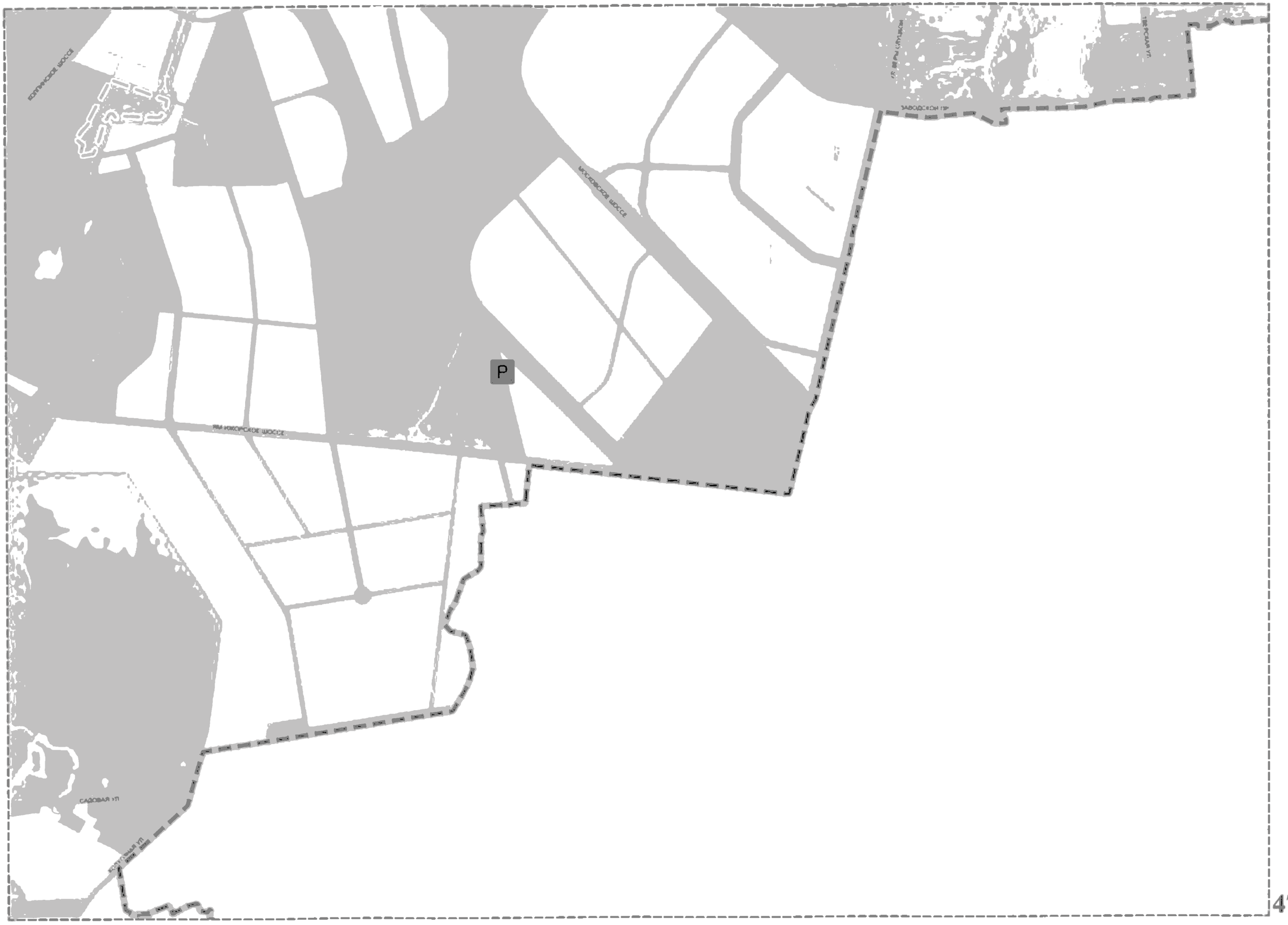
КОЛОМЕНСКОЕ ШОССЕ
МОСКОВСКОЕ ШОССЕ
ЗАВОДСКОЙ ПР.
РЯЗАНСКАЯ УЛ.
Р
КАШИРСКОЕ ШОССЕ
САДОВАЯ УЛ
ЦЕНТРАЛЬНАЯ УЛ

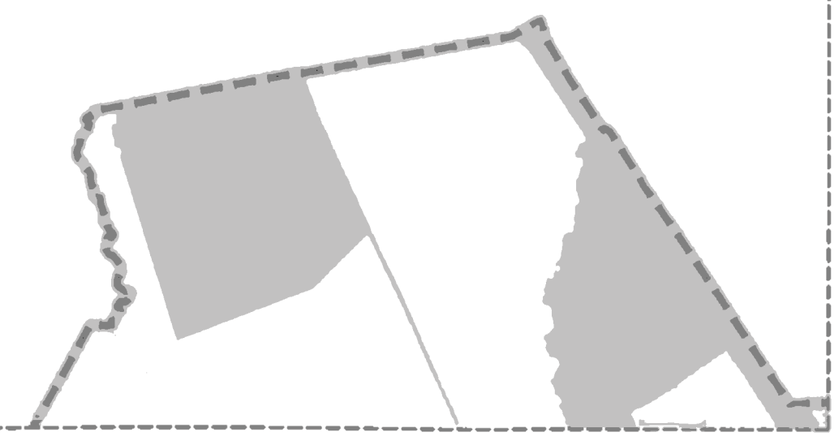

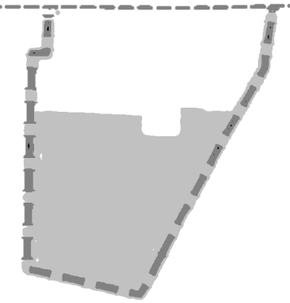

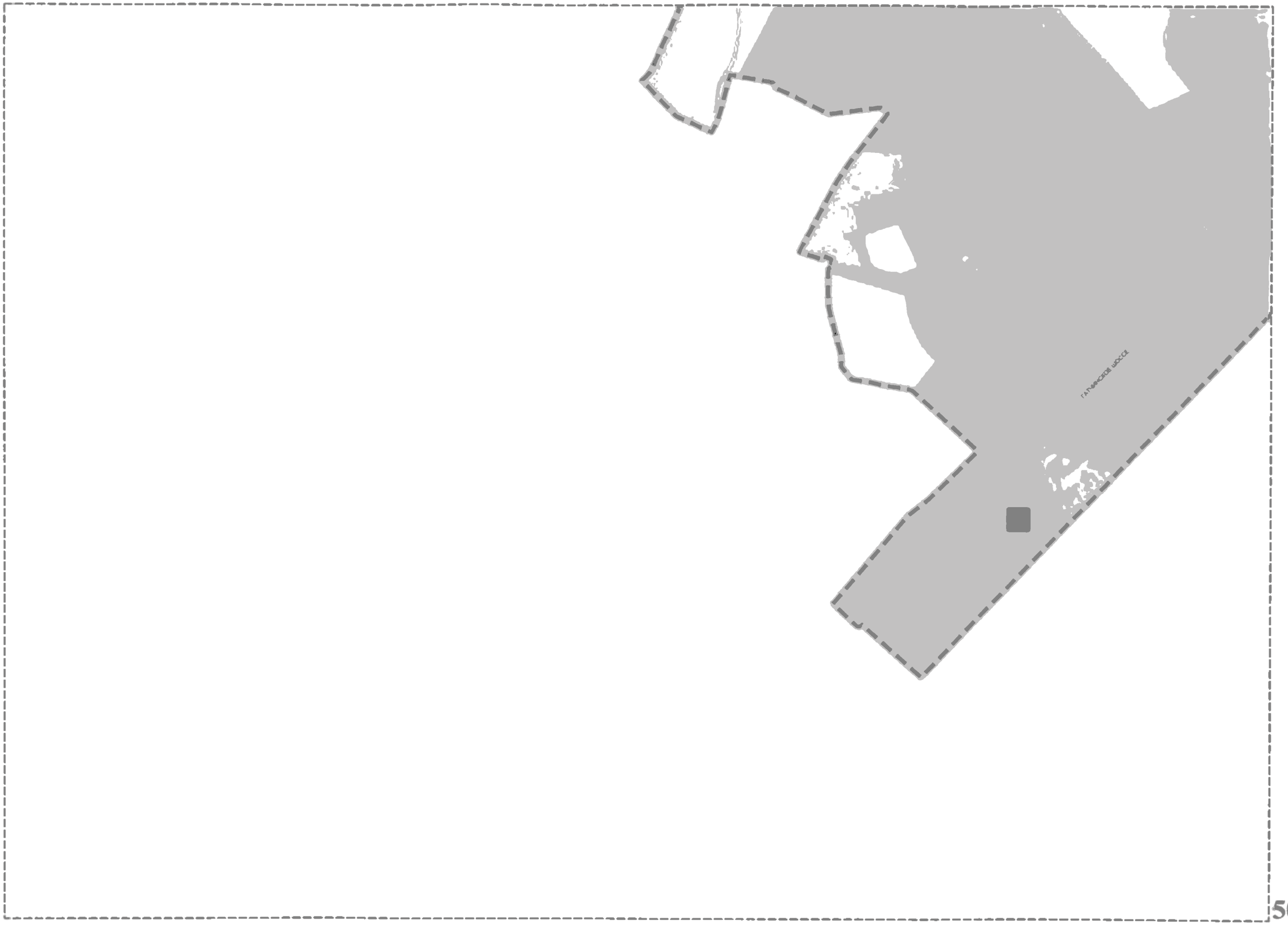

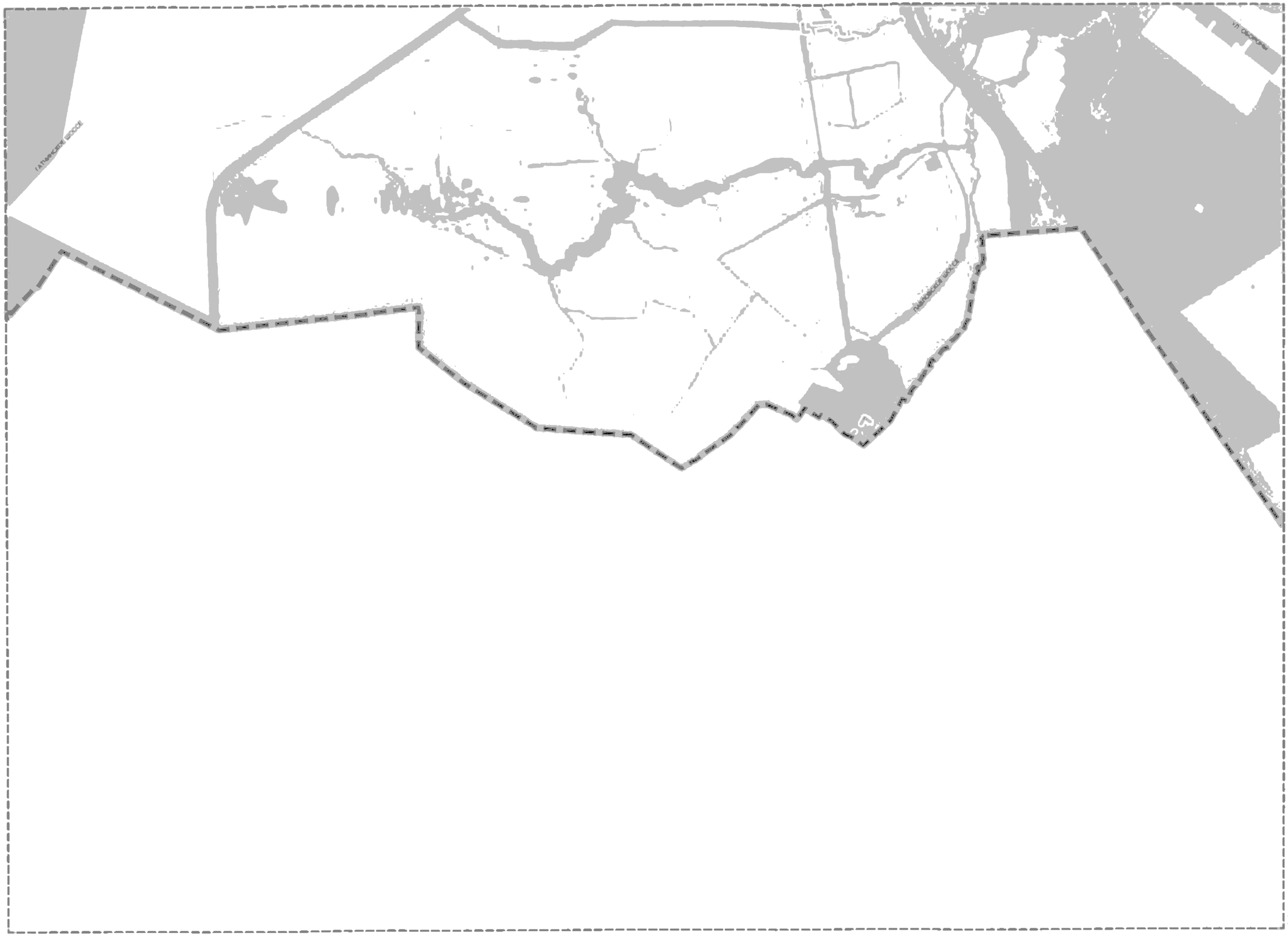



52".

Приложение 15
к Закону Санкт-Петербурга
"О внесении изменений в Закон Санкт-Петербурга
"О Генеральном плане Санкт-Петербурга"
от 21 декабря 2023 года
№ 785- 169

"Приложение 15
к Закону Санкт-Петербурга
"О Генеральном плане Санкт-Петербурга"
от 21 декабря 2005 года
№ 728-99

КАРТА ПЛАНИРУЕМЫХ ДЛЯ РАЗМЕЩЕНИЯ ОБЪЕКТОВ РЕГИОНАЛЬНОГО ЗНАЧЕНИЯ В ОБЛАСТИ ПРЕДУПРЕЖДЕНИЯ ЧРЕЗВЫЧАЙНЫХ СИТУАЦИЙ РЕГИОНАЛЬНОГО ХАРАКТЕРА, СТИХИЙНЫХ БЕДСТВИЙ, ЭПИДЕМИЙ И ЛИКВИДАЦИИ ИХ ПОСЛЕДСТВИЙ

масштаб 1:25 000

РАСКЛАДКА ЛИСТОВ ДЛЯ МАСШТАБА 1:25 000

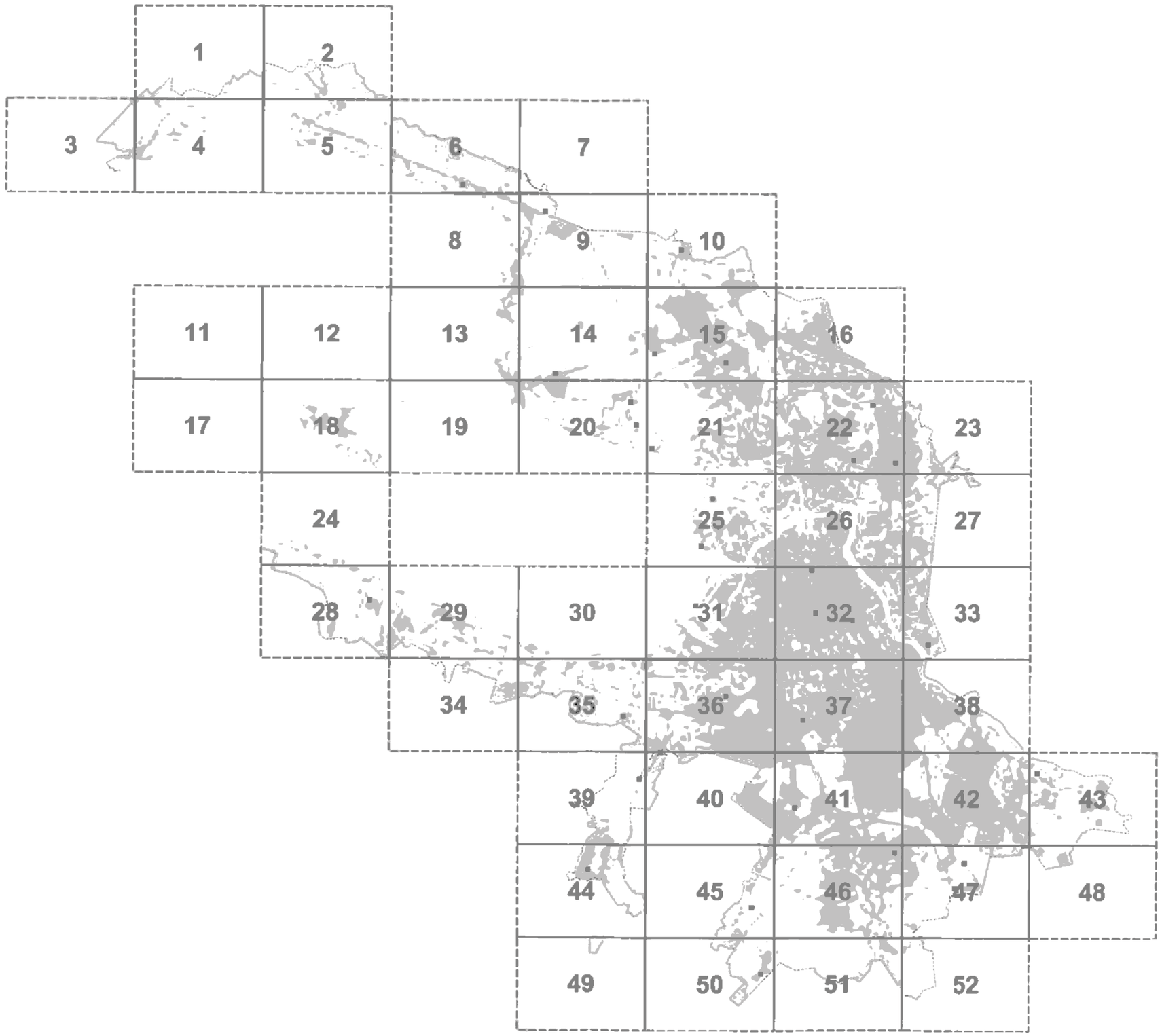

УСЛОВНЫЕ ОБОЗНАЧЕНИЯ

АДМИНИСТРАТИВНЫЕ ГРАНИЦЫ

граница между Санкт-Петербургом и Ленинградской областью
как субъектами Российской Федерации

ОБЪЕКТЫ В ОБЛАСТИ ПРЕДУПРЕЖДЕНИЯ ЧРЕЗВЫЧАЙНЫХ СИТУАЦИЙ РЕГИОНАЛЬНОГО ХАРАКТЕРА, СТИХИЙНЫХ БЕДСТВИЙ, ЭПИДЕМИЙ И ЛИКВИДАЦИИ ИХ ПОСЛЕДСТВИЙ

РЕГИОНАЛЬНОГО ЗНАЧЕНИЯ:

планируемый к размещению

аварийно-спасательные службы: база природоохранного флота

пожарное депо

Уточнение местоположения планируемых для размещения объектов регионального значения осуществляется на этапах реализации Генерального плана Санкт-Петербурга в предусмотренном статьей 26 Градостроительного кодекса Российской Федерации порядке.



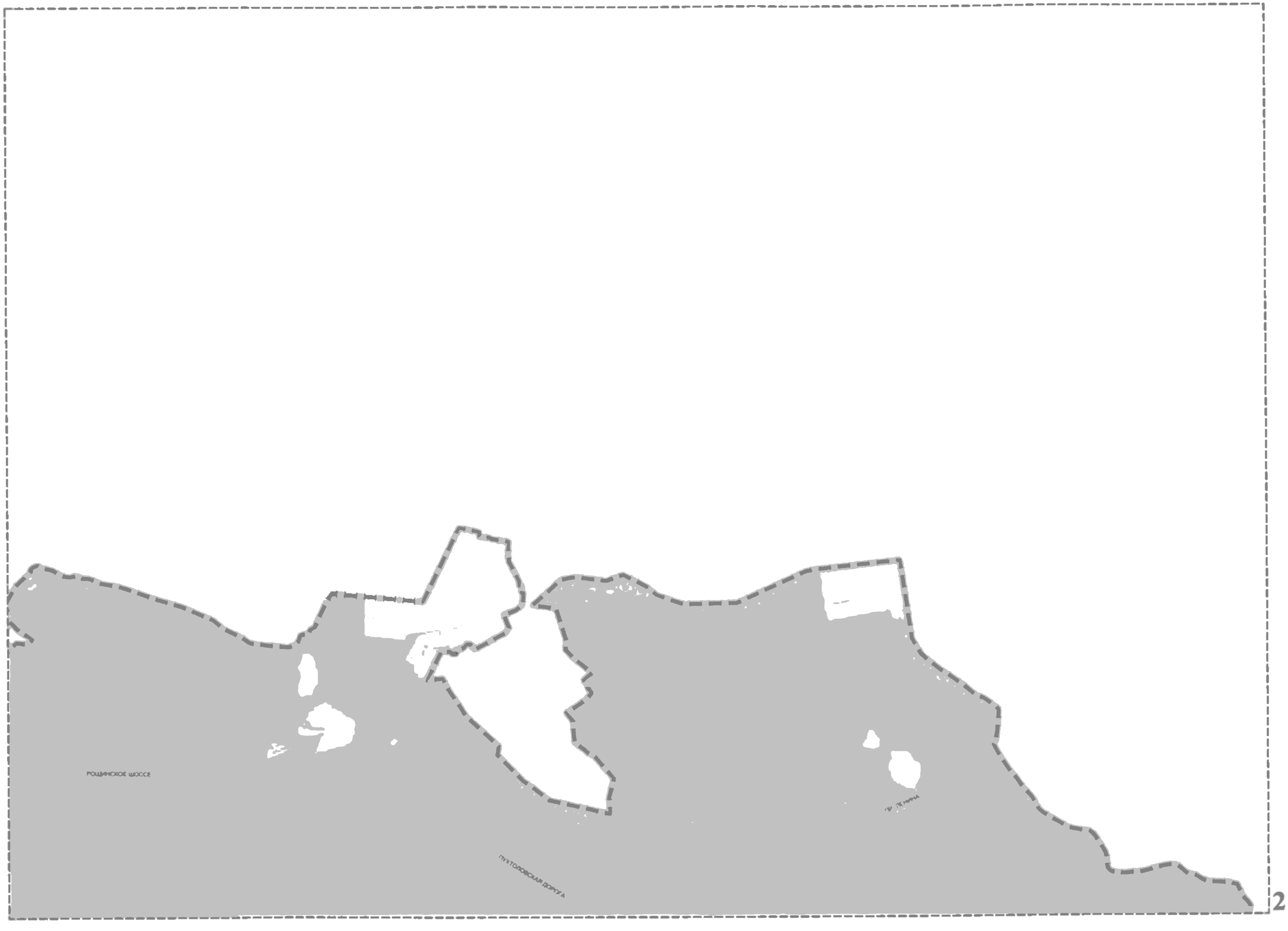
РОЩИНСКОЕ ШОССЕ
ПУХТОЛОВСКАЯ ДОРОГА

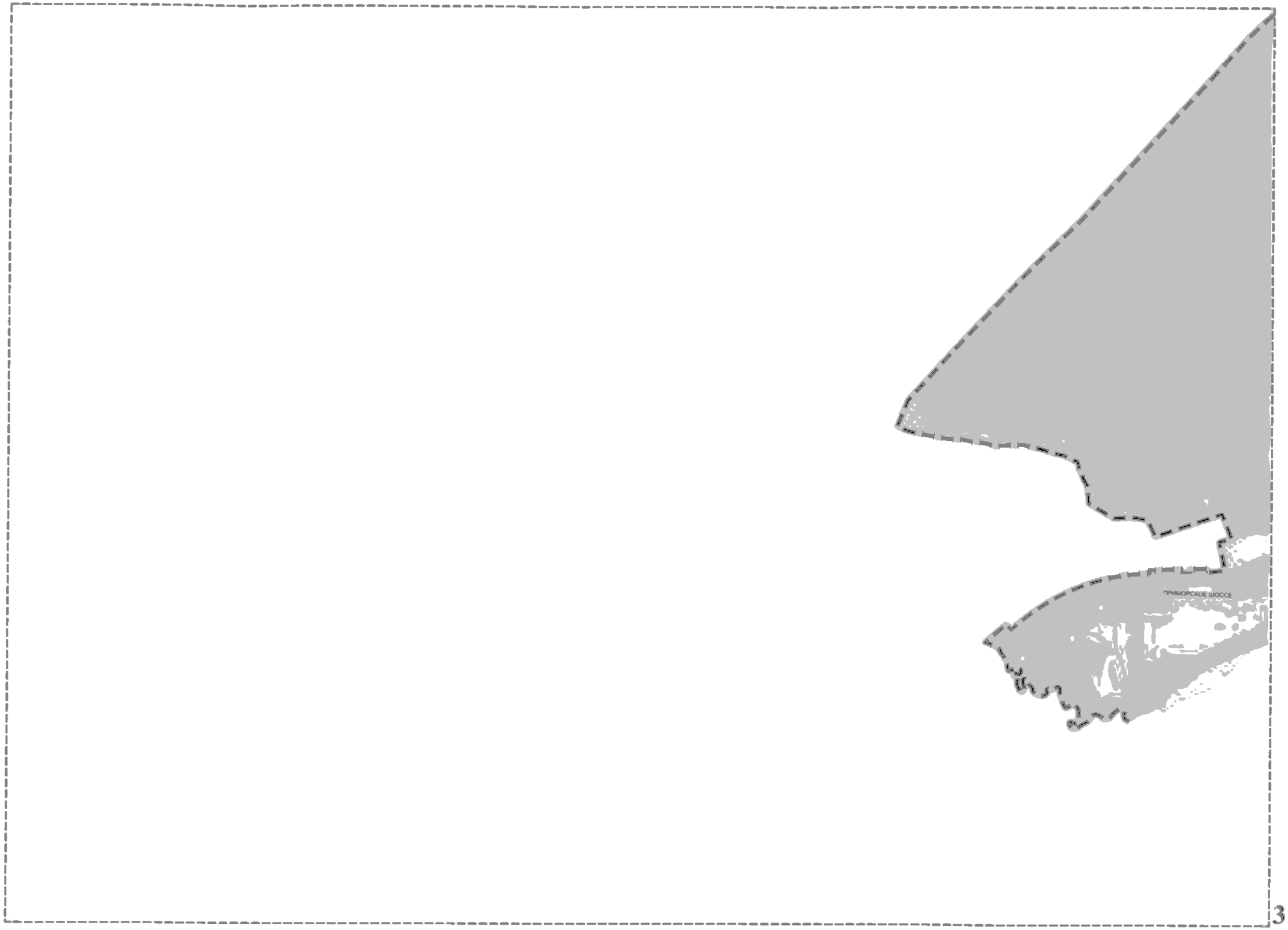
ПРИМОРСКОЕ ШОССЕ












Сестрорецкое шоссе
Зеленогорское шоссе
Центральная улица
Новое шоссе
Железнодорожное шоссе
Приморское шоссе
Приморское шоссе
оз. Сестрорецкий
разлив

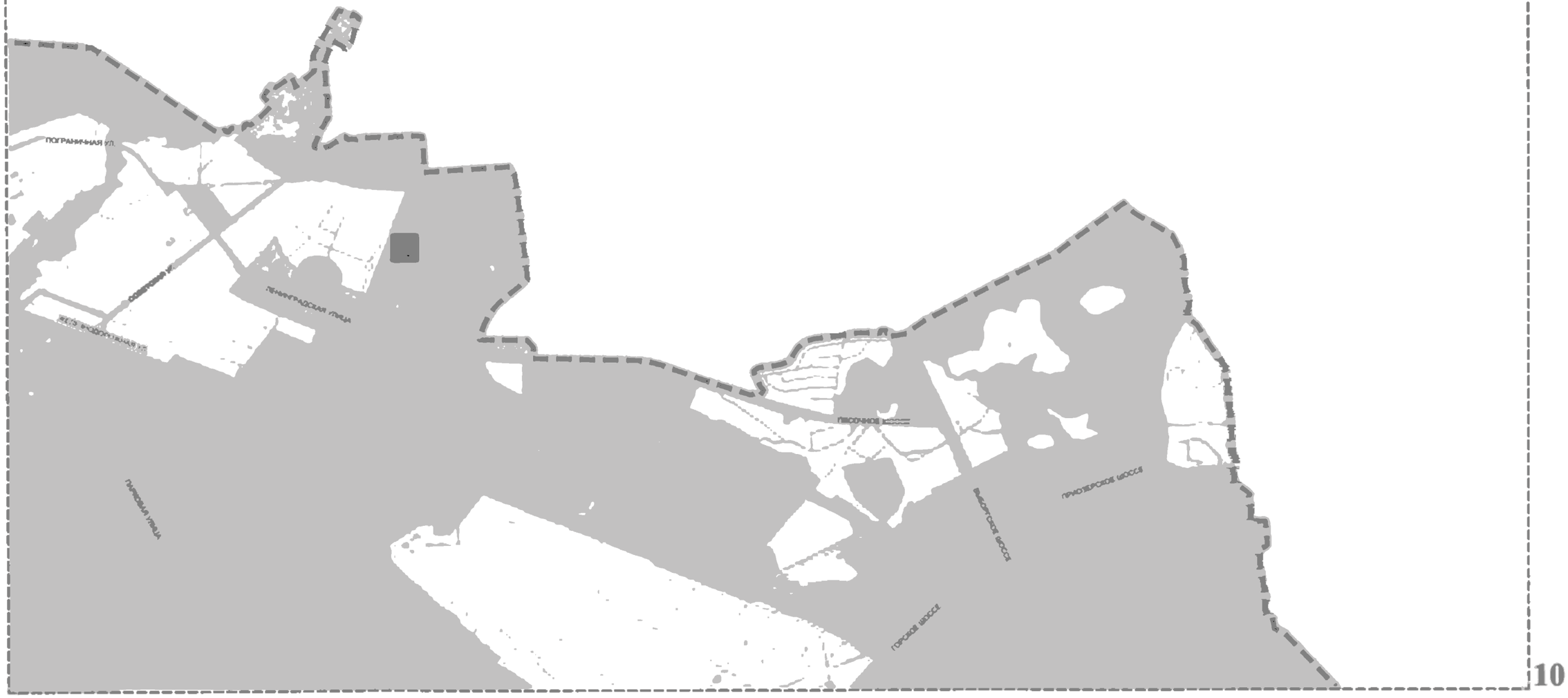
ПОГРАНИЧНАЯ УЛ.
ЛЕНИНГРАДСКАЯ УЛИЦА
ПЛОЩАДЬ ВОКЗАЛЬНАЯ
ПАРКОВАЯ УЛИЦА
ПЕСОЧНОЕ ШОССЕ
ГОРСКОЕ ШОССЕ
ВЫБОРГСКОЕ ШОССЕ
ПРИОЗЕРСКОЕ ШОССЕ


ФОРТ ТОТЛЕБЕН
ПРИМОРСКОЕ ШОССЕ
ПРИМОРСКОЕ ШОССЕ
ПРИМОРСКОЕ ШОССЕ

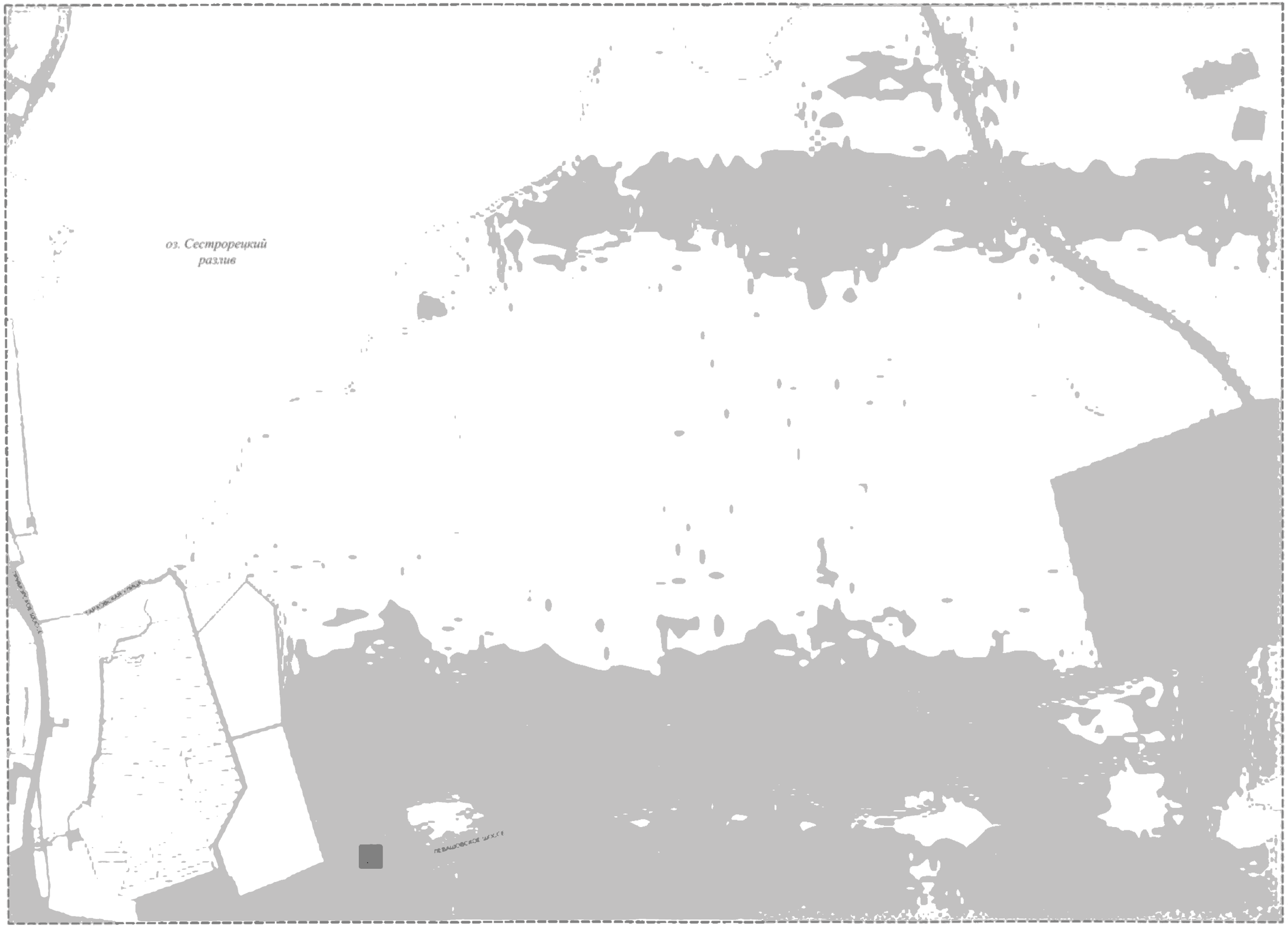
оз. Сестрорецкий
разлив


оз. Нижнее
Большое
Суздальское


ул. Средная


©OPT Pete


2-Й СЕВЕРНЫЙ ФОРТ
1-Й СЕВЕРНЫЙ ФОРТ
ФОРТ КОНСТАНТИН
ФОРТ АЛЕКСАНДР I
ФОРТ ПЕТР I
ФОРТ КРОНШЛОТ

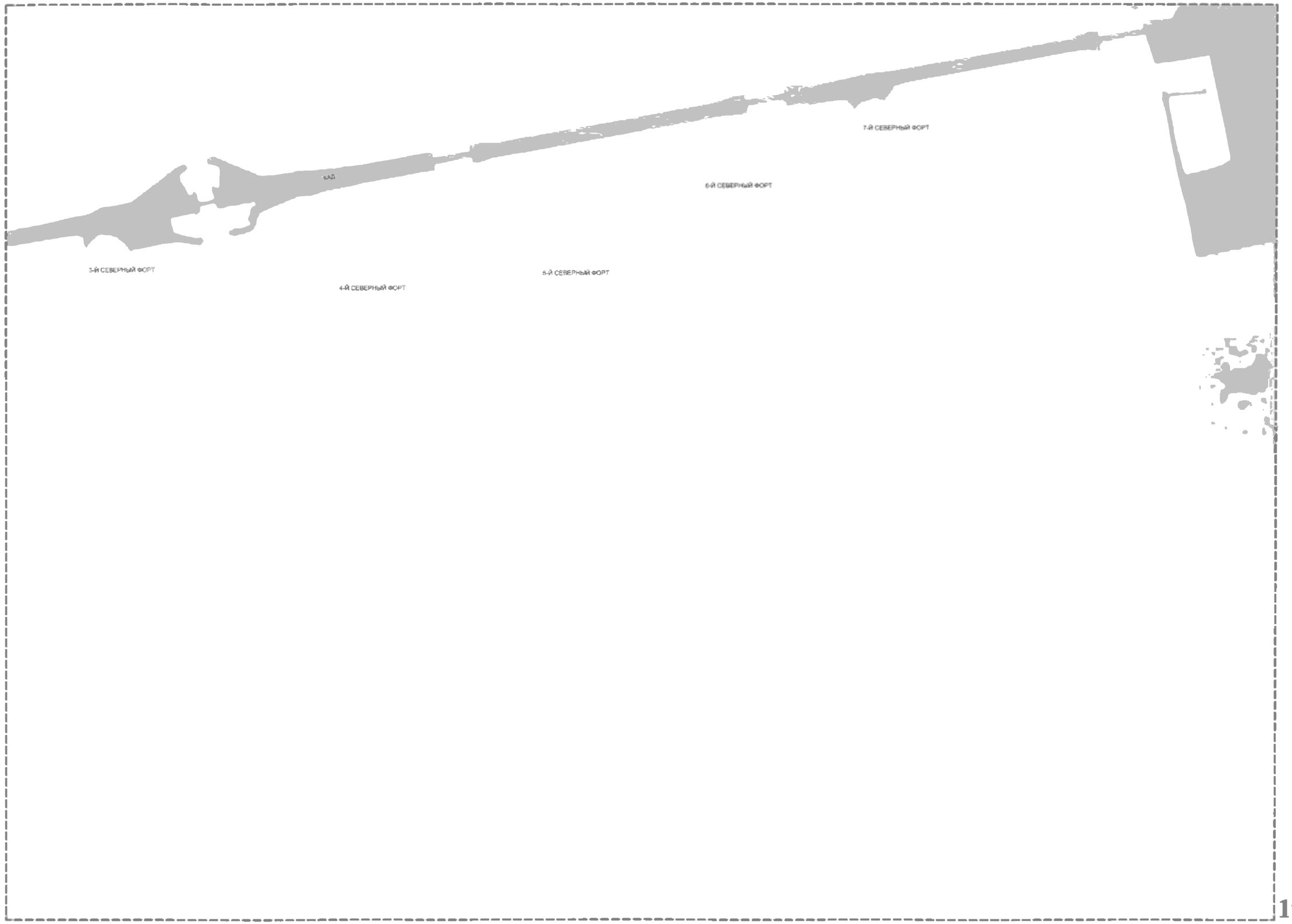
ЧАД
7-Й СЕВЕРНЫЙ ФОРТ
6-Й СЕВЕРНЫЙ ФОРТ
3-Й СЕВЕРНЫЙ ФОРТ
4-Й СЕВЕРНЫЙ ФОРТ
5-Й СЕВЕРНЫЙ ФОРТ




оз. Лахтинский разлив
р. Большая Невка
ЛАХТИНСКИЙ ПРОСПЕКТ
ПРИМОРСКОЕ ШОССЕ
ПРИМОРСКИЙ ПР
ШКОЛЬНАЯ УЛ
УЛИЦА ОПТИКОВ
ТУРИСТСКАЯ УЛИЦА
ПРИМОРСКИЙ ПР
ПРИМОРСКИЙ ПР

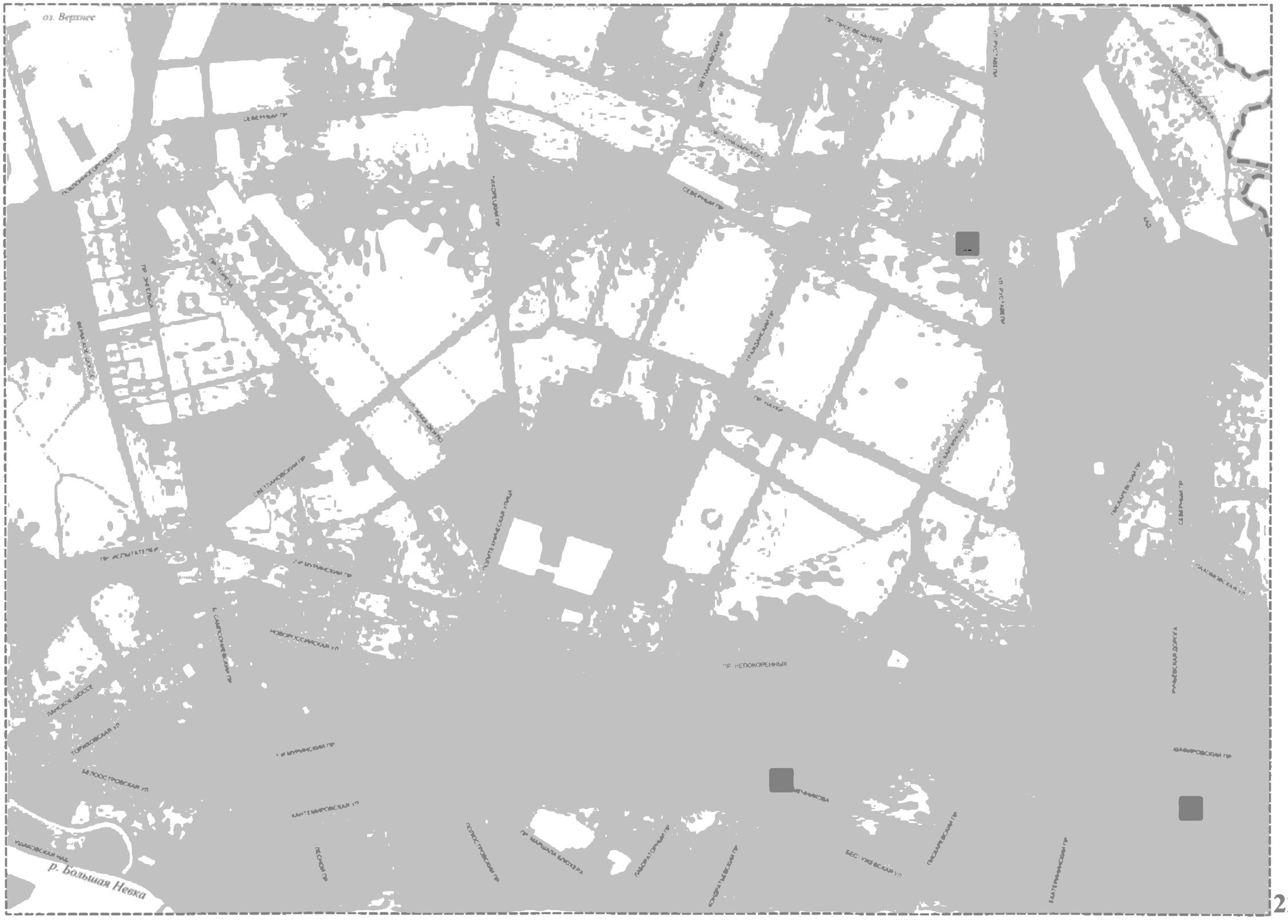
оз. Верхнее
ПР. НЕПОКОРЕННЫХ
р. Большая Невка


UNIVERSIDAD DEPORTIVA
OXMIA


ФОРТ ПАВЕЛ I
3-Й ЮЖНЫЙ ФОРТ
(ФОРТ "МИЛЮТИН")
2-Й ЮЖНЫЙ ФОРТ
1-Й ЮЖНЫЙ ФОРТ


р. Средняя Невка
СЕВЕРНАЯ ДОРОГА
ЮЖНАЯ ДОРОГА
КРЕСТОВСКИЙ ПР
ПЕСОЧНАЯ НАБ
ЛЕВАШОВСКИЙ ПР
БОЛЬШАЯ ЗЕЛЕНИНА УЛ
р. Малая Невка
ПЕТРОВСКИЙ ПР
ЯПОНСКАЯ НАБ
БОЛЬШОЙ ПР П.С.
р. Малая Нева
НАБ МАКАРОВА
МОРСКАЯ НАБЕРЕЖНАЯ
ПР ОГОРОД
УЛИЦА ПИСАРЕВСКОГО
КОРАБЕЛЬСТРОИТЕЛЕЙ
МАЛЫЙ ПР В.О.
СРЕДНИЙ ПР В.О.
КОРАБЕЛЬНАЯ ПР В.О.
АНГЛИЙСКАЯ НАБ
УЛ ДЕКАБРИСТОВ
р. Большая Нева
САДОВАЯ УЛ

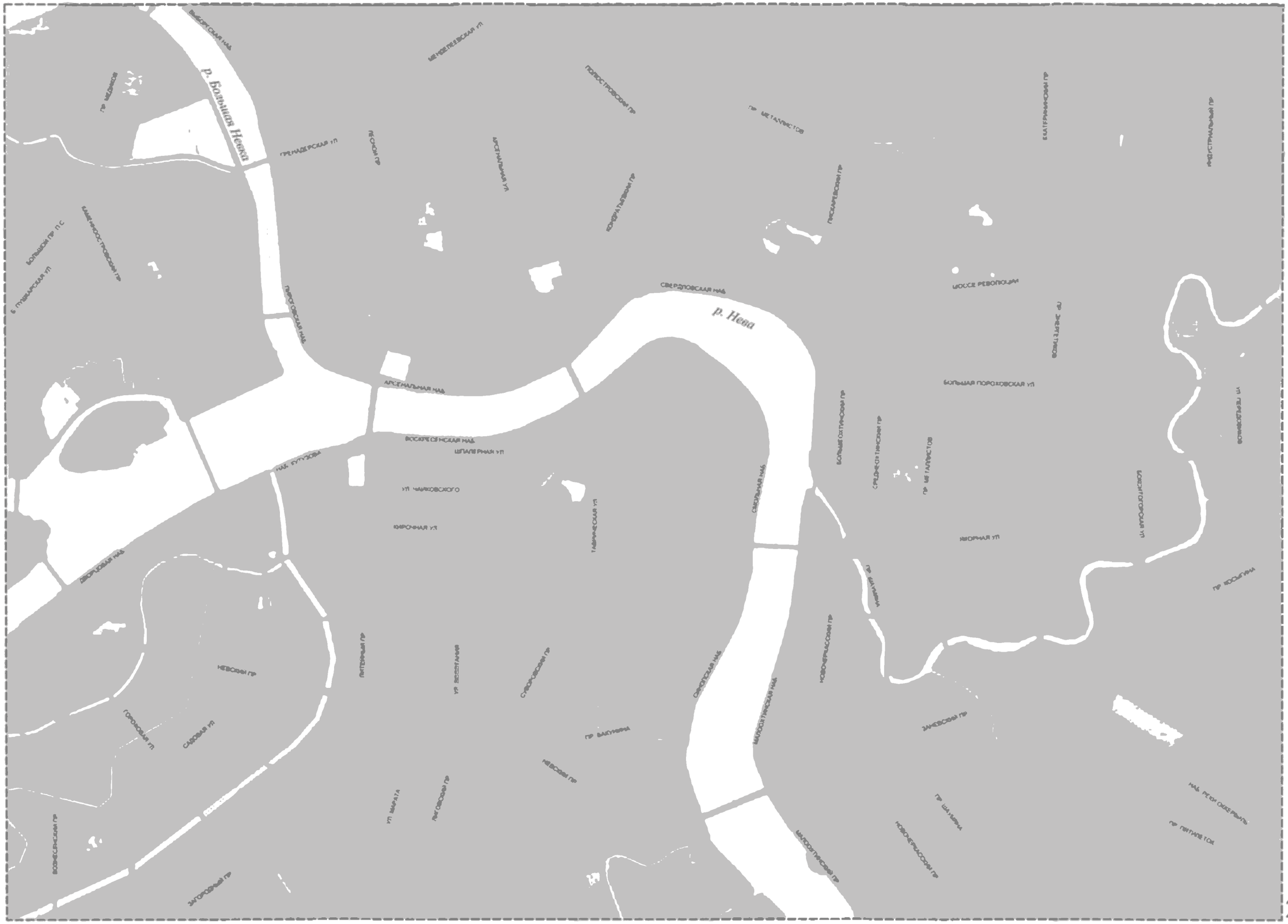
р. Большая Нева
р. Нева
Выборгская наб.
Кронверкская наб.
Петровская наб.
Арсенальная наб.
Дворцовая наб.
Адмиралтейская наб.
Свердловская наб.
Английская наб.
Биржевая пл.
Дворцовый мост
Троицкий мост
Литейный мост
Большой Каменный мост
Кировский мост
Благовещенский мост
Троицкий мост
Дворцовый мост
Литейный мост
Большеохтинский мост
Александровский мост
Володарский мост
Финляндский мост
Большой пр. П.С.
Малый пр. П.С.
Средний пр. П.С.
Большая Пороховская ул.
Малая Пороховская ул.
Полюстровский пр.
Большой пр. В.О.
Средний пр. В.О.
Малый пр. В.О.
Гаванская ул.
Кронверкская ул.
Нижняя ул.
Шкиперский пр.
Косой пер.
Косая линия
Наб. реки Смоленки
Наб. реки Карповки
Наб. реки Ждановки
Наб. реки Ольховки
Наб. реки Пряжки
Наб. реки Фонтанки
Наб. реки Мойки
Наб. реки Крюкова канала
Наб. реки Екатерингофки
Наб. реки Обводного канала
Наб. реки Волковки
Наб. реки Волковки
Наб. реки Волковки


РЯБОВСКОЕ ш
РЯБОВСКОЕ ш
ИРКУТСКИЙ ПРОСПЕКТ
ул. ПОЛЯРНЫЕ
ПР. УДАРНИКОВ
ПР. ЭНТУЗИАСТОВ
ГР. КОСЫГИНА
ПР. НАСТАВНИКОВ
ул. БОЛЬШАЯ
ПР. СОЛИДАРНОСТИ


Дворцовый проспект
ул. Подьяческая
Английская набережная
ул. Союза Печатников
ул. Ефимова
ул. Декабристов

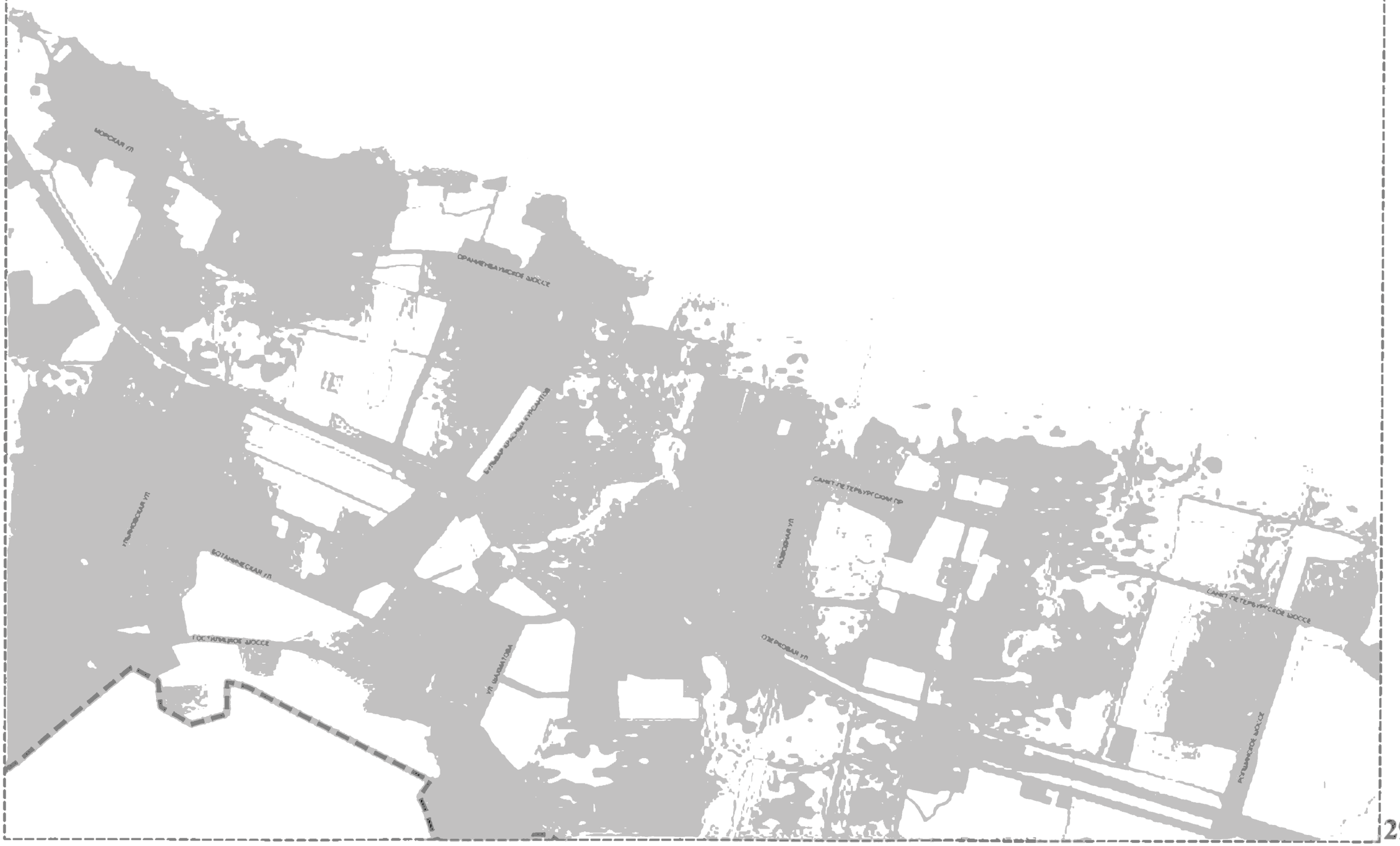
ЮРОДНАЯ УЛ
ПРОСПЕКТ ПЕТЕРБУРГСКОЙ ПР
ПЕТЕРБУРГСКОЕ ШОССЕ
ПОЛЕВАЯ УЛ
ЗЕЛЕНАЯ УЛ
ЛЕСНАЯ УЛ
ЛУГОВАЯ УЛ
ГОСТИНОПЬЕВСКОЕ ШОССЕ
ЛЕСНОЕ ШОССЕ


CAMP DE TEMPLECROE WOOD


ДВИНСКАЯ УЛ
ДРОВЯНАЯ УЛ
ЛЕНИНГРАДСКИЙ ПР
ЛЕНИНГРАДСКАЯ УЛ
СЕВЕРОДВИНСКАЯ УЛ
ПР. СТРОИТЕЛЕЙ
ПР. МАРШАЛА ГОВОРОВА
УЛ. ТРЕФОЛЕВА
УЛ. КОСМОНАВТОВ
УЛ. ЛОМОНОСОВА
ВОЛОГОДСКАЯ УЛ
КУЗНЕЧНАЯ УЛ
ПОРТОВАЯ УЛ
ЛЕНИНГРАДСКИЙ ПР
УЛ. МАРШАЛА КАЗАКОВА
ПР. МАРШАЛА ЖУКОВА

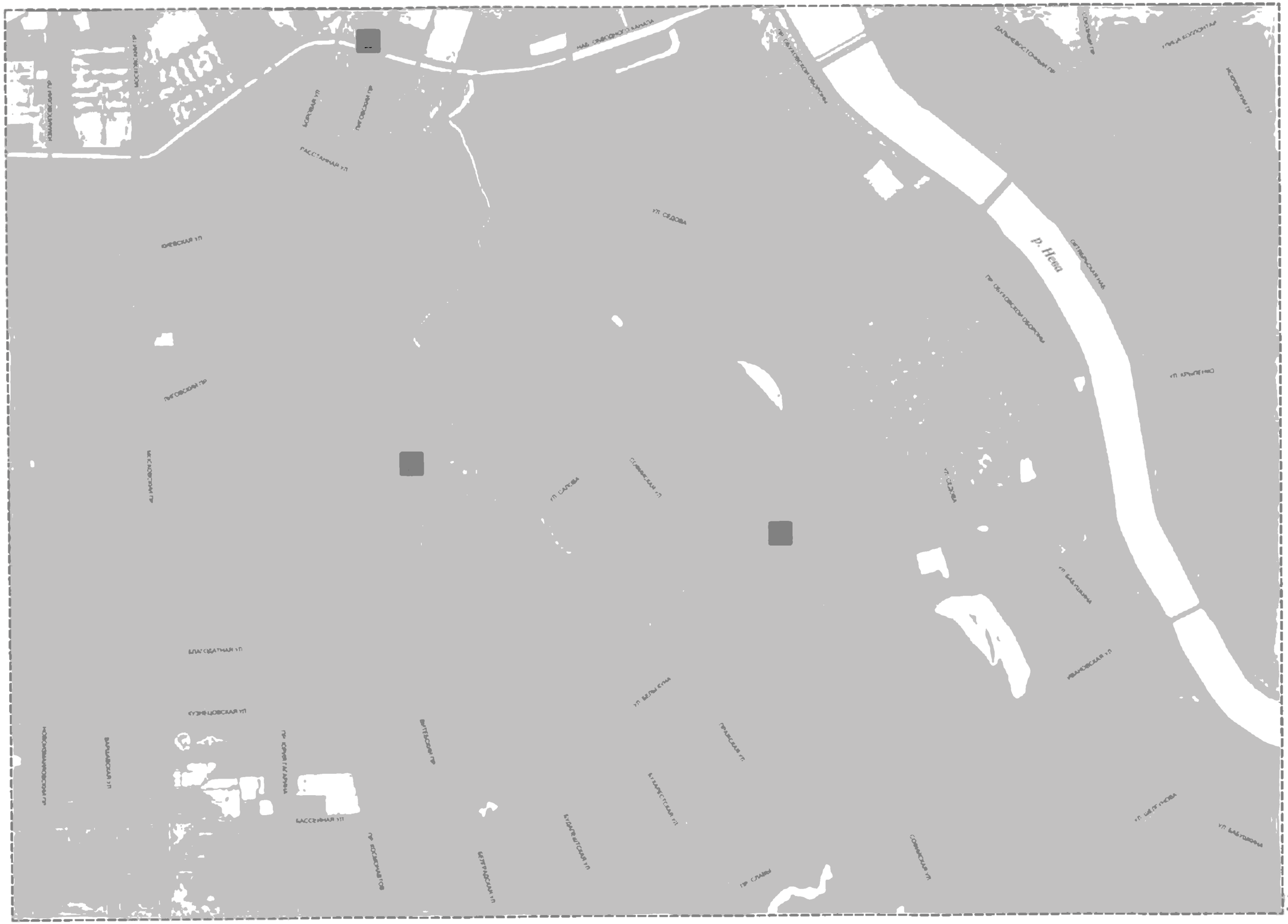
р. Нева
ул. Седова
Киевская ул
Литовская пр
Рассказовская ул
Благодатная ул
Кузнецовская ул
Варшавская ул
Новосибирская пр
Бассейная ул
Витебская пр
Ярославская ул
Коммерческая ул
ул. Салова
ул. Белы Куна
ул. Бабушкина
ул. Шотмана
ул. Бабушкина


ул. Подбельского
ул. Кольцевая
ул. Лыжная
ул. Крымская
ул. Кольцевая
Народная улица
Октябрьская ул.
р. Нева


Portsmouth Street


САНКТ-ПЕТЕРБУРГСКОЕ ШОССЕ
ПЕТЕРГОФСКОЕ ШОССЕ
ПР. ВЕТЕРАНОВ
ВОРОНЕЖСКОЕ ШОССЕ


ПР. ПЕРОВ
ЛЕНИНСКИЙ ПР.
ПР. ВЕТЕРАНОВ
ПР. НАРОДНОГО ОПОЛЧЕНИЯ

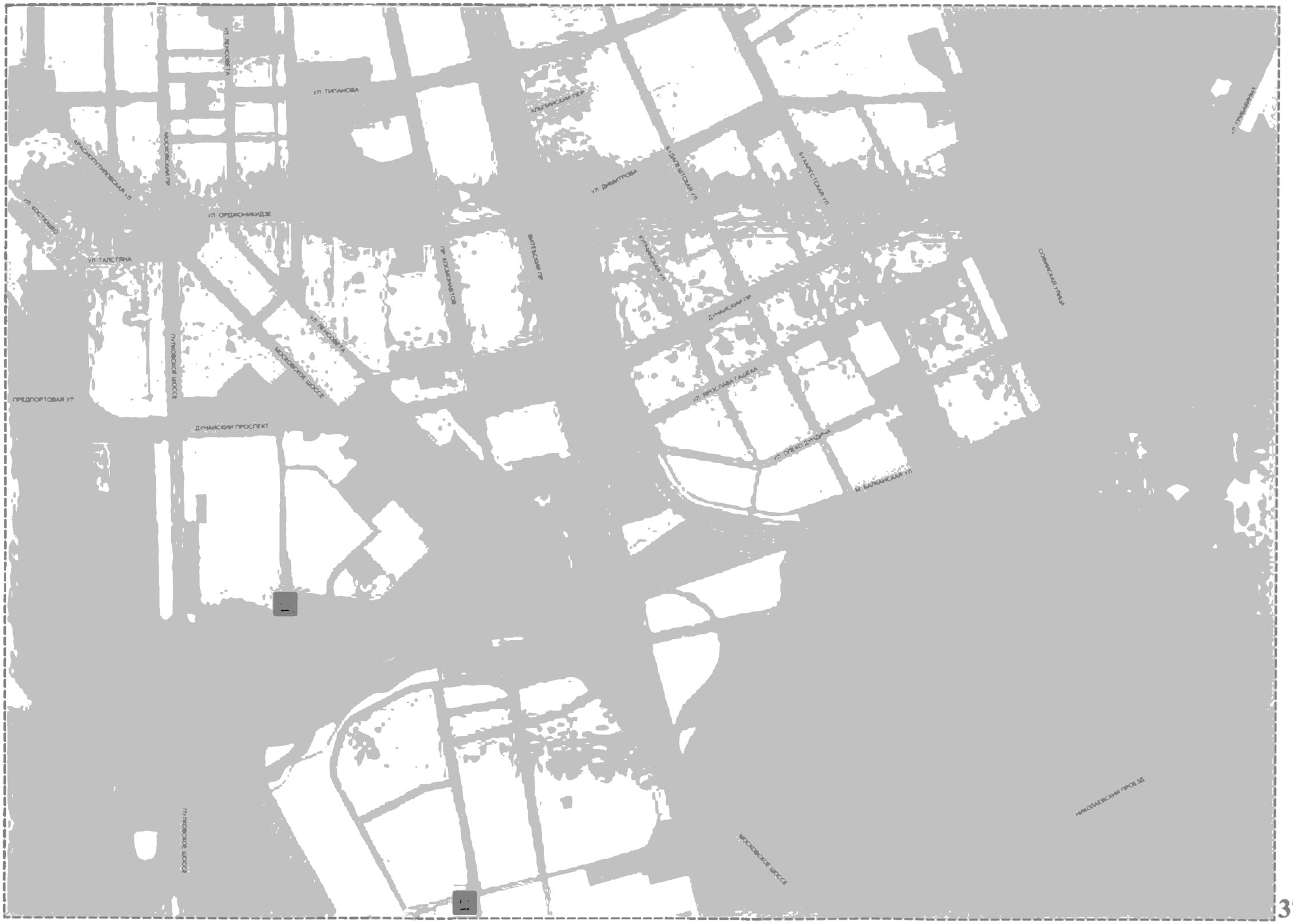
ул. Тургенева
ул. Ленсовета
Московский пр.
Кронштадтская ул.
ул. Ординарная
ул. Ординарная
ул. Ординарная


р. Нева

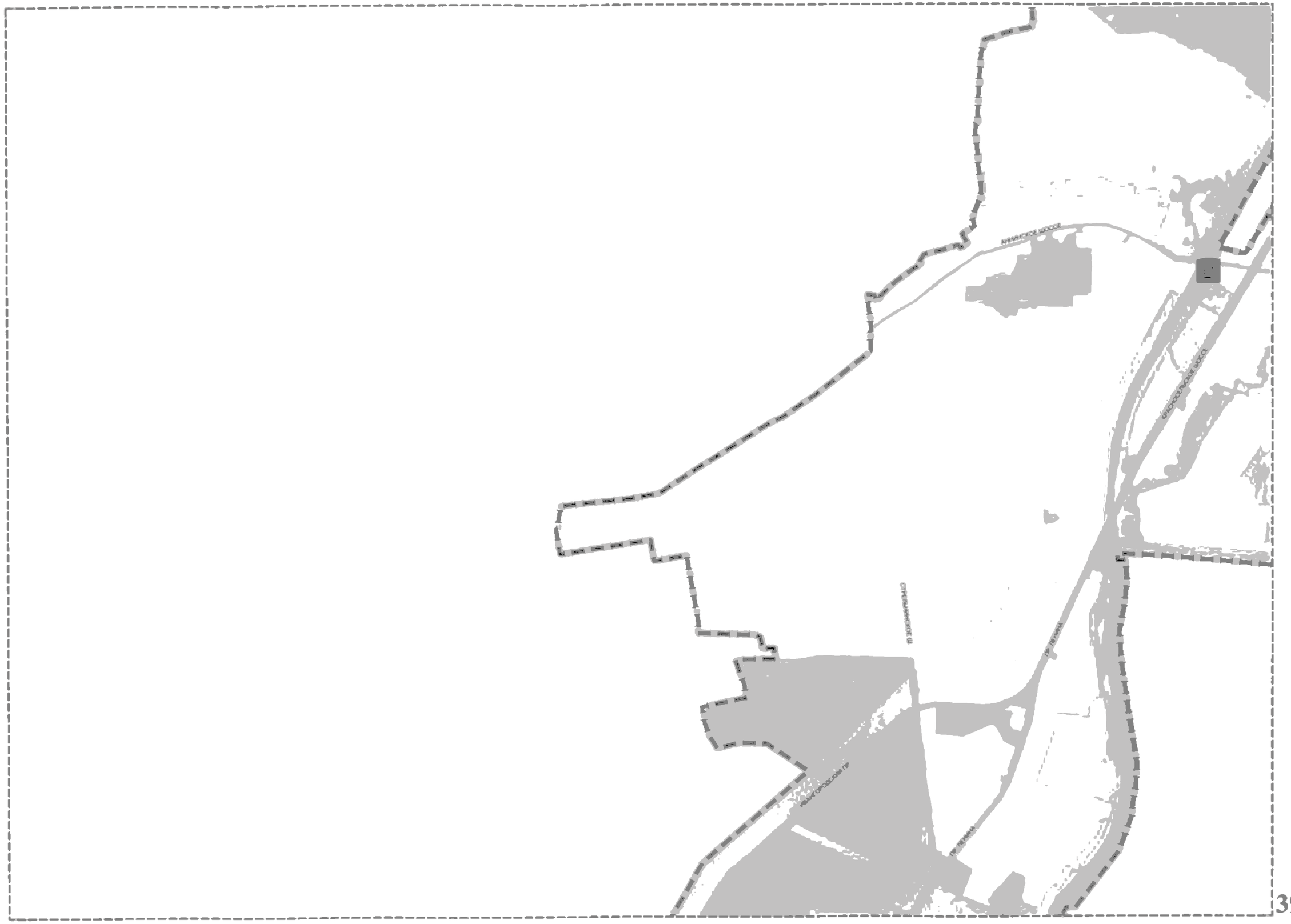

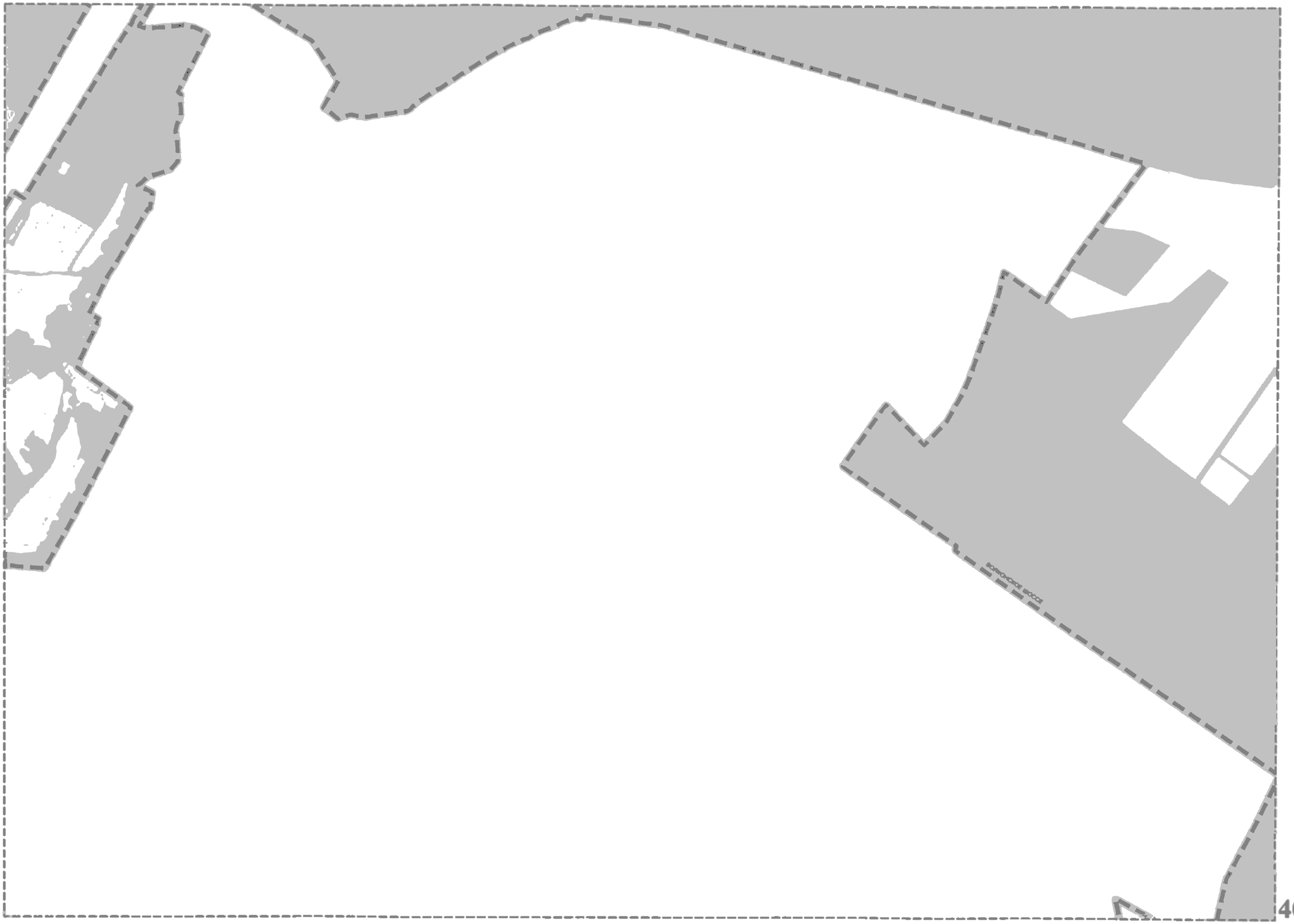
BOROUGHBRIDGE WOOD

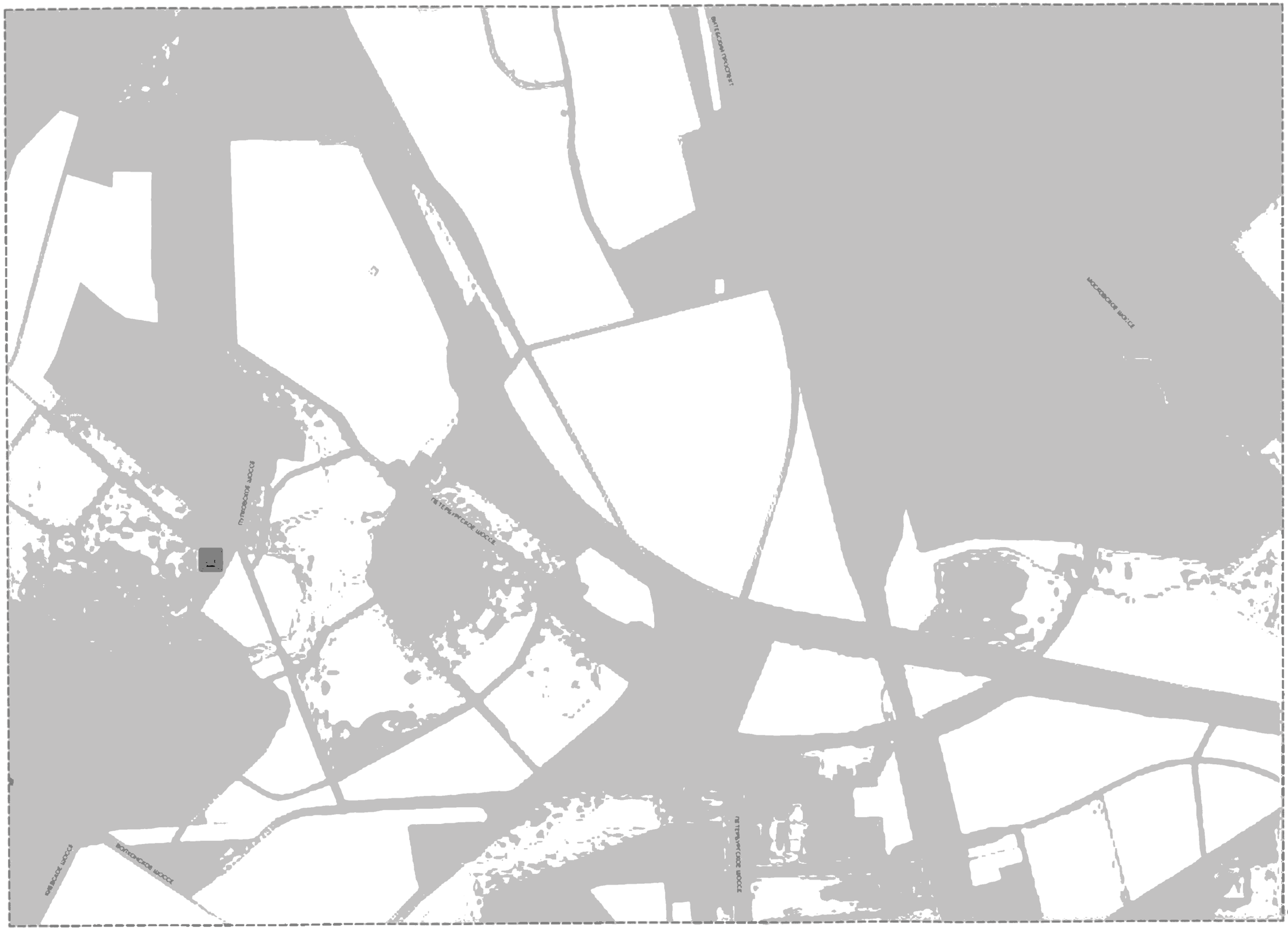

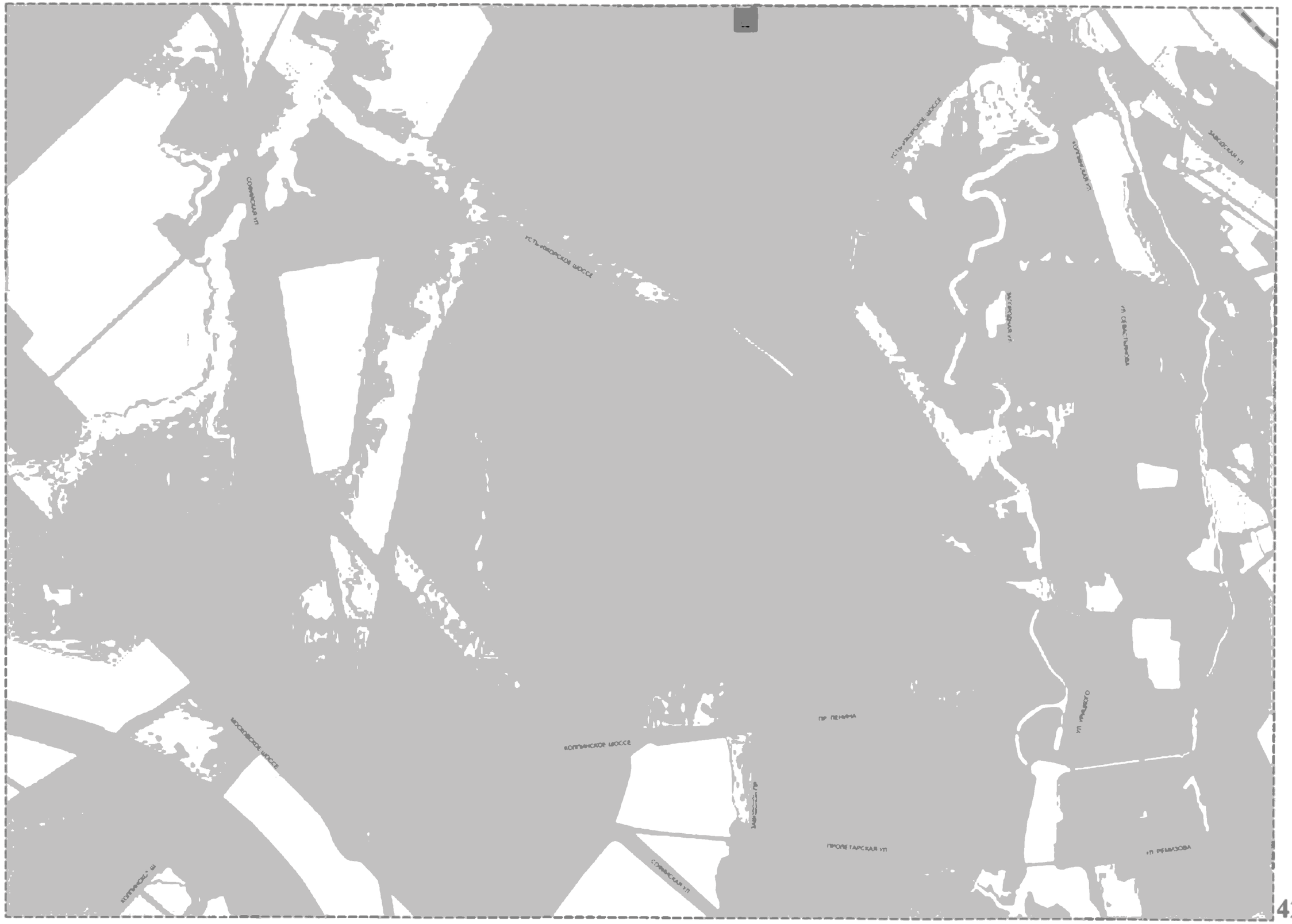
ул. Коммунальная
Ленинградское шоссе
Ленинградское шоссе
ул. Пушкина
ул. Свободы
Ленинградское шоссе
Московское шоссе
Волоколамское шоссе
Волоколамское ш.
пр. Ленина
Пролетарская ул.
Софийская ул.
ул. Пушкина
ул. Рябцева


ЛАГЕРНОЕ ШОССЕ
УЛИЦА ПОБЕДЫ
р. Нева







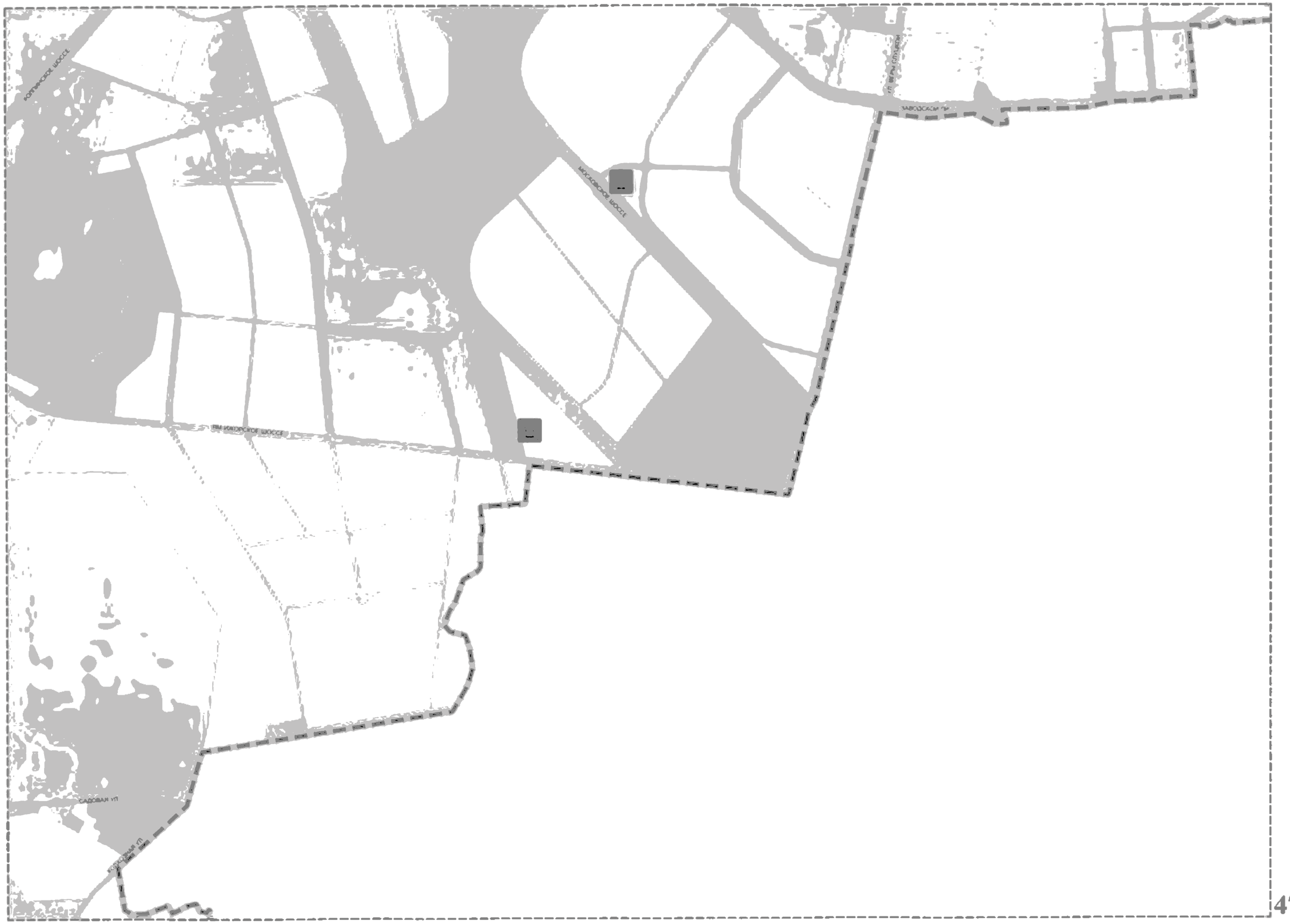
ЛЕНИНГРАДСКОЕ ШОССЕ
МОСКОВСКОЕ ШОССЕ
ПМ ИЖОРСКОЕ ШОССЕ
САДОВАЯ УЛ



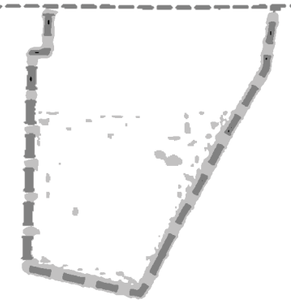

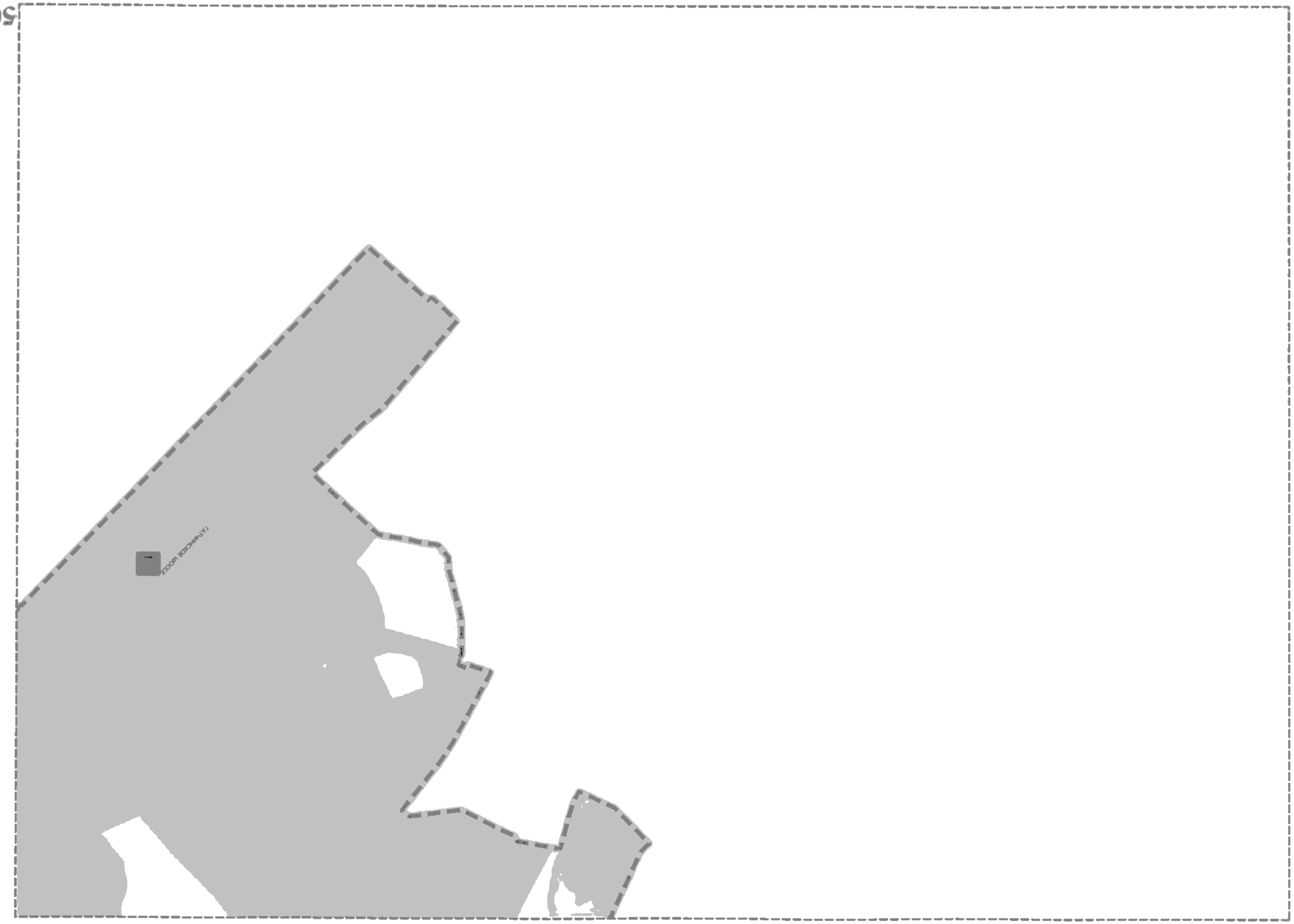

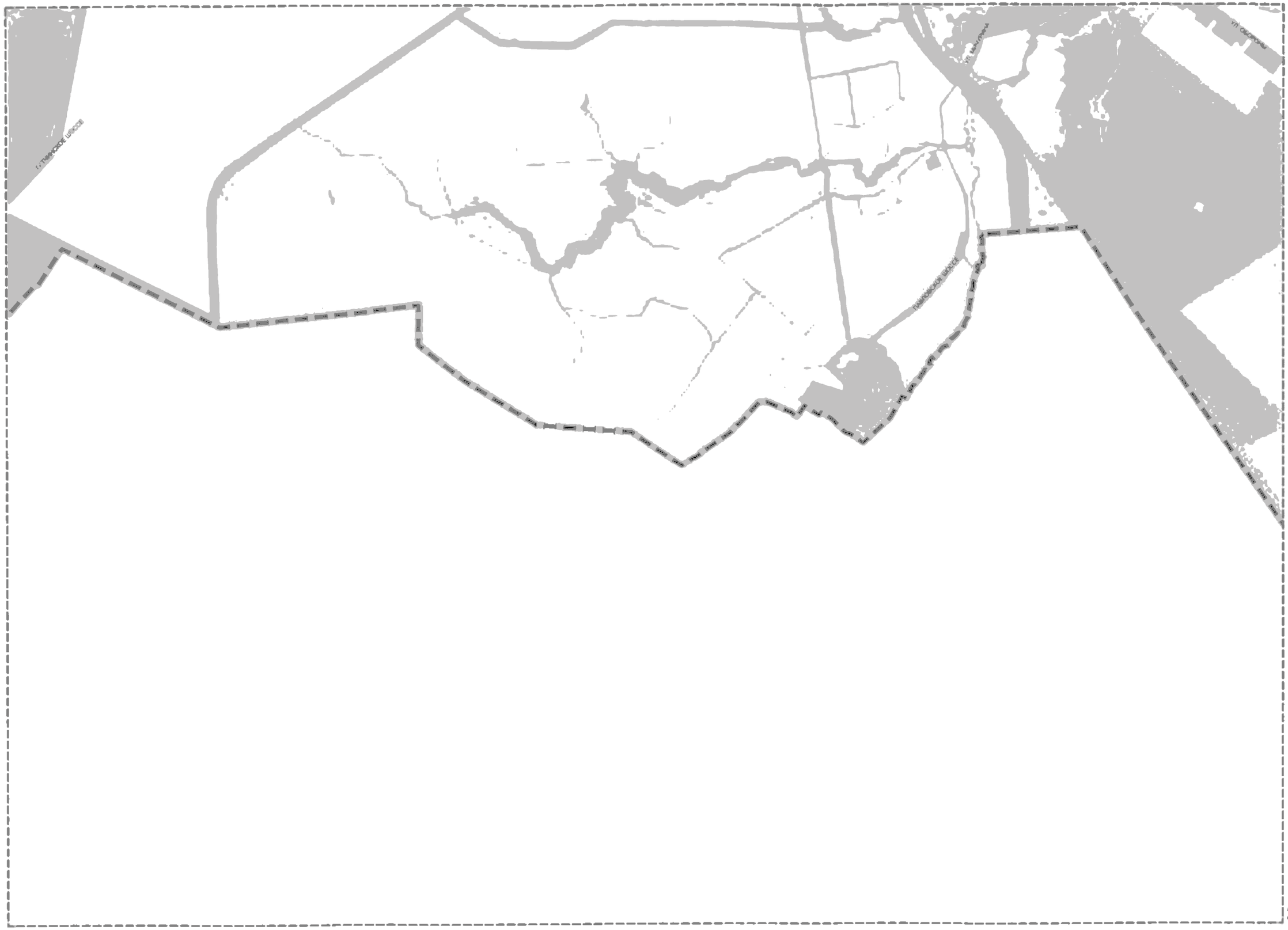



52".