

**ПРАВИТЕЛЬСТВО САНКТ-ПЕТЕРБУРГА****ПОСТАНОВЛЕНИЕ**

окуд

29.11.2019№ 836

**Об утверждении проекта планировки
с проектом межевания территории,
ограниченной Колпинским шоссе,
проектируемой улицей, береговой линией
р.Славянки, Муромской ул.,
в Пушкинском районе**

В соответствии со статьями 45 и 46 Градостроительного кодекса Российской Федерации и в целях обеспечения градостроительного развития территории, ограниченной Колпинским шоссе, проектируемой улицей, береговой линией р.Славянки, Муромской ул., в Пушкинском районе Правительство Санкт-Петербурга

ПОСТАНОВЛЯЕТ:

1. Утвердить проект планировки территории, ограниченной Колпинским шоссе, проектируемой улицей, береговой линией р.Славянки, Муромской ул., в Пушкинском районе в составе:

1.1. Чертеж планировки территории, ограниченной Колпинским шоссе, проектируемой улицей, береговой линией р.Славянки, Муромской ул., в Пушкинском районе (красные линии) согласно приложению № 1.

1.2. Чертеж планировки территории, ограниченной Колпинским шоссе, проектируемой улицей, береговой линией р.Славянки, Муромской ул., в Пушкинском районе (границы зон планируемого размещения объектов капитального строительства) согласно приложению № 2.

1.3. Чертеж планировки территории, ограниченной Колпинским шоссе, проектируемой улицей, береговой линией р.Славянки, Муромской ул., в Пушкинском районе (границы планируемых элементов планировочной структуры) согласно приложению № 3.

1.4. Положение о характеристиках планируемого развития территории, в том числе о плотности и параметрах застройки территории (в пределах, установленных градостроительным регламентом), о характеристиках объектов капитального строительства жилого, общественно-делового и иного назначения и необходимых для функционирования таких объектов и обеспечения жизнедеятельности граждан объектов коммунальной, транспортной, социальной инфраструктур, в том числе объектов, необходимых для развития территории в границах элементов планировочной структуры территории, ограниченной Колпинским шоссе, проектируемой улицей, береговой линией р.Славянки, Муромской ул., в Пушкинском районе, согласно приложению № 4.

1.5. Положение об очередности планируемого развития территории, ограниченной Колпинским шоссе, проектируемой улицей, береговой линией р.Славянки, Муромской ул., в Пушкинском районе, содержащее этапы проектирования и строительства объектов капитального строительства жилого, общественно-делового и иного назначения и этапы строительства, необходимых для функционирования таких объектов и обеспечения жизнедеятельности граждан объектов коммунальной, транспортной, социальной инфраструктур, согласно приложению № 5.

2. Утвердить проект межевания территории, ограниченной Колпинским шоссе, проектируемой улицей, береговой линией р.Славянки, Муромской ул., в Пушкинском районе в составе:

2.1. Чертеж межевания территории, ограниченной Колпинским шоссе, проектируемой улицей, береговой линией р.Славянки, Муромской ул., в Пушкинском районе (красные линии, линии отступа от красных линий, границы планируемых элементов планировочной структуры) согласно приложению № 6.

2.2. Чертеж межевания территории, ограниченной Колпинским шоссе, проектируемой улицей, береговой линией р. Славянки, Муромской ул., в Пушкинском районе (границы образуемых земельных участков, условные номера образуемых земельных участков) согласно приложению № 7.

2.3. Перечень и сведения о площади образуемых земельных участков, в том числе которые будут отнесены к территориям общего пользования или имуществу общего пользования, способы их образования, вид разрешенного использования образуемых земельных участков в соответствии с проектом планировки территории, ограниченной Колпинским шоссе, проектируемой улицей, береговой линией р.Славянки, Муромской ул., в Пушкинском районе согласно приложению № 8.

2.4. Сведения о границах территории, ограниченной Колпинским шоссе, проектируемой улицей, береговой линией р.Славянки, Муромской ул., в Пушкинском районе, содержащие перечень координат характерных точек этих границ в системе координат, используемой для ведения Единого государственного реестра недвижимости, согласно приложению № 9.

3. Постановление вступает в силу на следующий день после его официального опубликования.

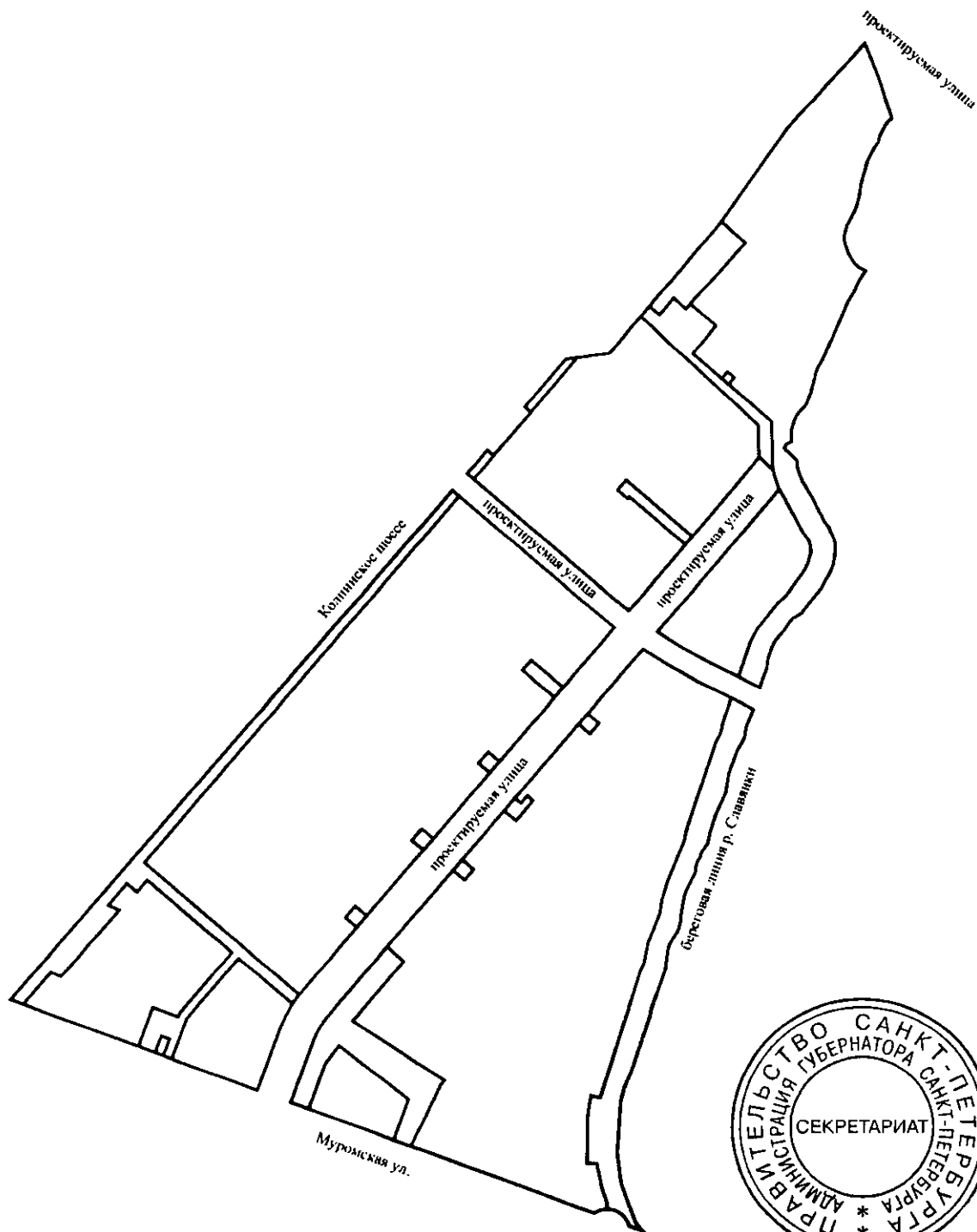
4. Контроль за выполнением постановления возложить на вице-губернатора Санкт-Петербурга Линченко Н.В.

Губернатор
Санкт-Петербурга



А.Д.Беглов

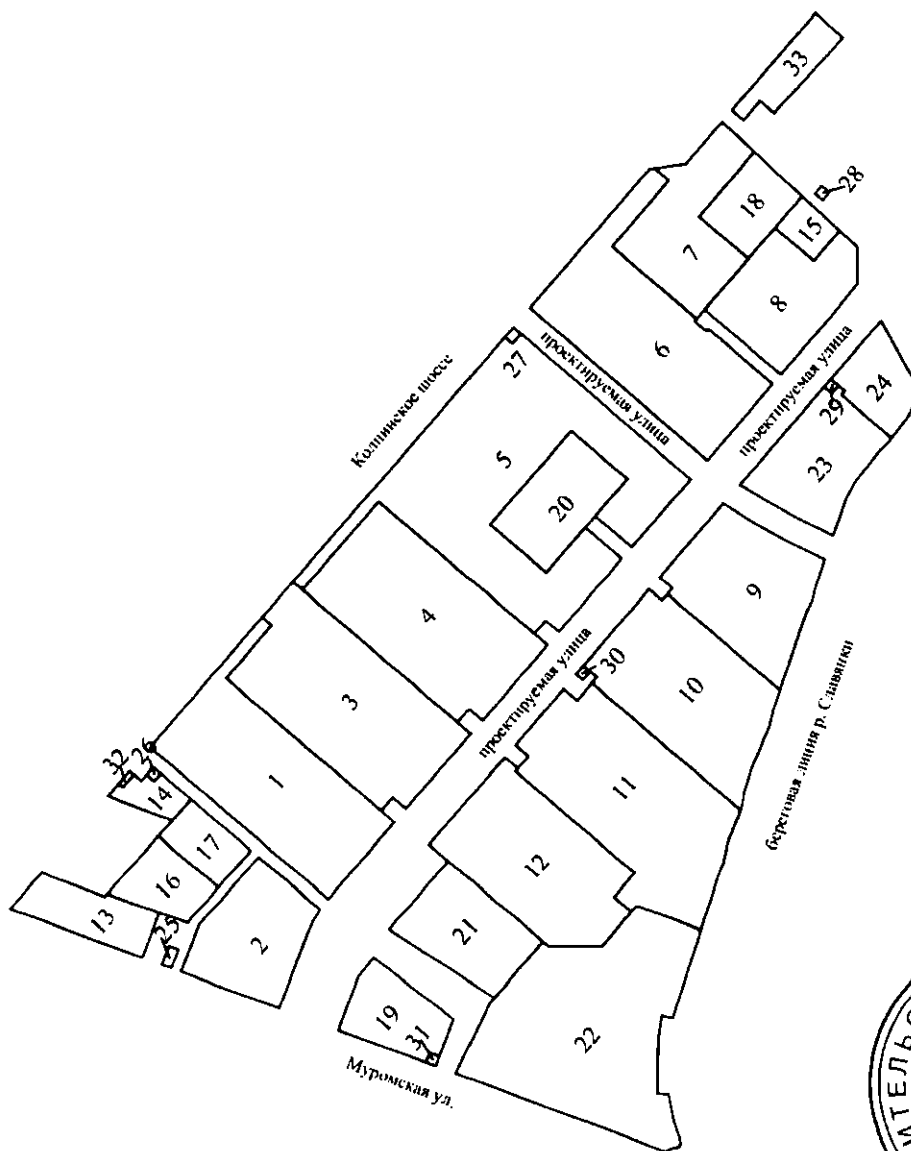
ЧЕРТЕЖ
планировки территории, ограниченной
Колпинским шоссе, проектируемой улицей, береговой линией р.Славянки,
Муромской ул., в Пушкинском районе
(красные линии)




Условные обозначения

— — красные линии

ЧЕРТЕЖ
планировки территории, ограниченной
Колпинским шоссе, проектируемой улицей, береговой линией р.Славянки,
Муромской ул., в Пушкинском районе
(границы зон планируемого размещения объектов капитального строительства)

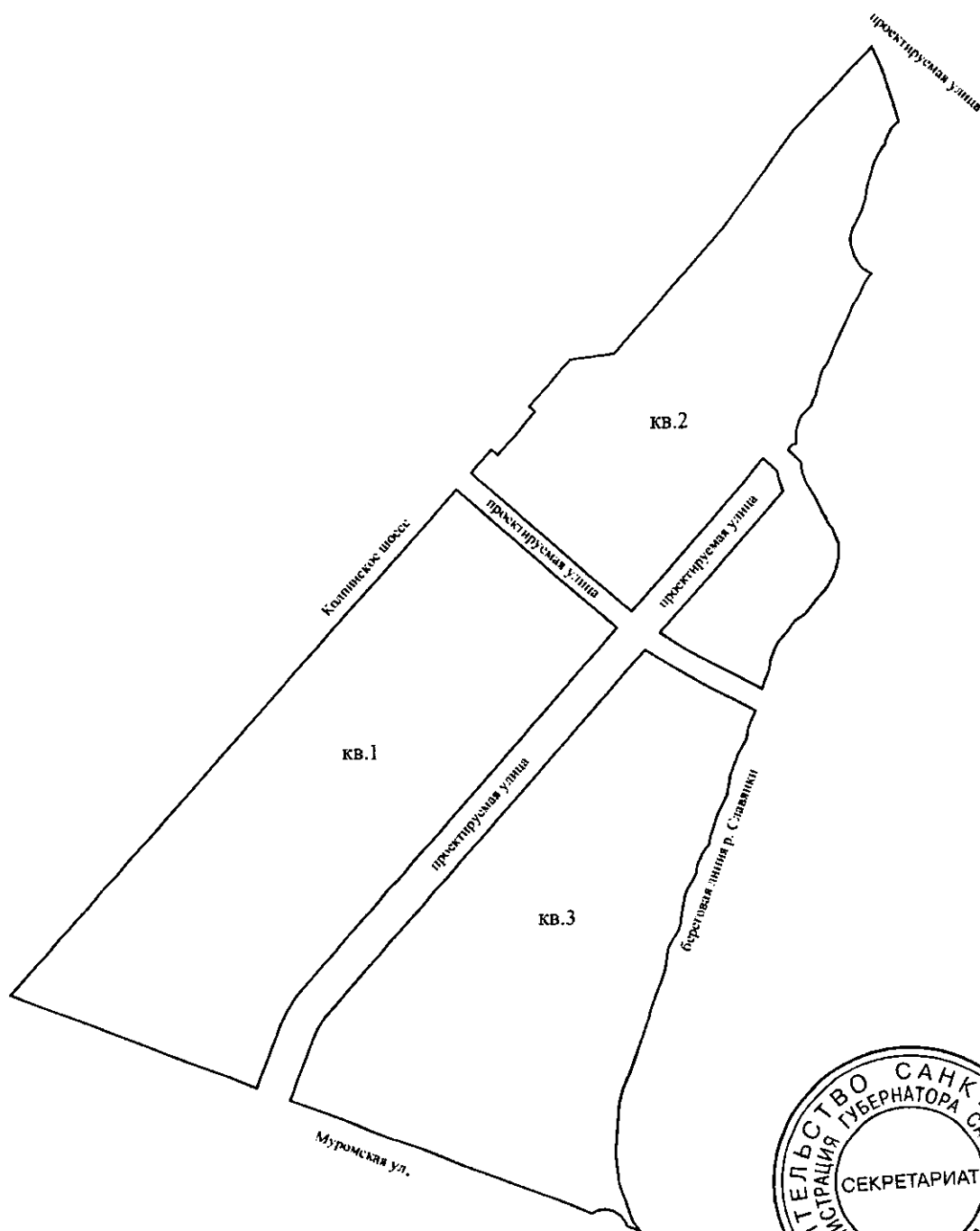


Условные обозначения

-  - границы зон планируемого размещения объектов капитального строительства
- 8 - номер зоны планируемого размещения объектов капитального строительства



ЧЕРТЕЖ
планировки территории, ограниченной
Колпинским шоссе, проектируемой улицей, береговой линией р.Славянки,
Муромской ул., в Пушкинском районе
(границы планируемых элементов планировочной структуры)



Условные обозначения

— - границы планируемых элементов планировочной структуры

КВ.1 - условный номер квартала



Приложение № 4
к постановлению
Правительства Санкт-Петербурга
от 29.11.2019 № 836

ПОЛОЖЕНИЕ

**о характеристиках планируемого развития территории, в том числе
о плотности и параметрах застройки территории (в пределах, установленных
градостроительным регламентом), о характеристиках объектов капитального
строительства жилого, общественно-делового и иного назначения
и необходимых для функционирования таких объектов и обеспечения
жизнедеятельности граждан объектов коммунальной, транспортной, социальной
инфраструктур, в том числе объектов, необходимых
для развития территории в границах элементов планировочной структуры
территории, ограниченной Колпинским шоссе, проектируемой улицей, береговой
линией р.Славянки, Муромской ул., в Пушкинском районе**

1. Границами проекта планировки с проектом межевания территории, ограниченной Колпинским шоссе, проектируемой улицей, береговой линией р.Славянки, Муромской ул., в Пушкинском районе (далее – территория) являются:

- на северо-западе и западе – Колпинское шоссе;
- на северо-востоке и севере – проектируемая улица;
- на юго-востоке и востоке – береговая линия р.Славянки;
- на юго-западе – Муромская ул.

2. Характеристика планируемого развития территории.

| № п/п | Параметры | Единица измерения | Показатели |
|----------|---|-----------------------|------------|
| 1 | 2 | 3 | 4 |
| 1 | Площадь в границах элементов планировочной структуры (кварталов): | га | 47,34 |
| 1.1 | Площадь квартала 1 | га | 17,43 |
| 1.2 | Площадь квартала 2 | га | 13,86 |
| 1.3 | Площадь квартала 3 | га | 16,05 |
| 2 | Плотность застройки | | |
| 2.1 | Квартал 1 | кв.м общей площади/га | 9399,60 |
| 2.2 | Квартал 2 | кв.м общей площади/га | 4850,14 |
| 2.3 | Квартал 3 | кв.м общей площади/га | 7655,64 |
| 3 | Величина отступа от красных линий: | | |
| 3.1 | Колпинское шоссе | м | 6 |
| 3.2 | Муромская ул., проектируемая улица | м | 3 |

3. Характеристики объектов капитального строительства жилого, общественно-делового назначения, объектов коммунальной, транспортной, социальной инфраструктур.

| № п/п | Номер зоны планируемого размещения объектов капитального строительства | Условный номер образуемого земельного участка | Функциональное назначение объектов капитального строительства | Максимальная высота объектов капитального строительства, м | Максимальная общая площадь объектов капитального строительства, кв.м |
|------------------|--|---|---|--|--|
| 1 | 2 | 3 | 4 | 5 | 6 |
| Квартал 1 | | | | | |
| 1 | 1 | 1 | Малоэтажный многоквартирный жилой дом (дом, пригодный для постоянного проживания, высотой до 4 этажей, включая мансардный), объекты обслуживания жилой застройки во встроенных, пристроенных и встроенно-пристроенных помещениях малоэтажного многоквартирного дома, если общая площадь таких помещений в малоэтажном многоквартирном доме не составляет более 15% общей площади помещений дома | 15 | 27458 |
| 2 | 2 | 2 | Малоэтажный многоквартирный жилой дом (дом, пригодный для постоянного проживания, высотой до 4 этажей, включая мансардный) | 20 | 14606 |
| 3 | 3 | 3 | Малоэтажный многоквартирный жилой дом (дом, пригодный для постоянного проживания, высотой до 4 этажей, включая мансардный) | 15 | 27458 |
| 4 | 4 | 4 | Малоэтажный многоквартирный жилой дом (дом, пригодный для постоянного проживания, высотой до 4 этажей, включая мансардный) | 15 | 27458 |

| 1 | 2 | 3 | 4 | 5 | 6 |
|----|----|----|---|----|-------|
| 5 | 5 | 5 | Малоэтажный многоквартирный жилой дом (дом, пригодный для постоянного проживания, высотой до 4 этажей, включая мансардный), объекты обслуживания жилой застройки во встроенных, пристроенных и встроенно-пристроенных помещениях малоэтажного многоквартирного дома, если общая площадь таких помещений в малоэтажном многоквартирном доме не составляет более 15% общей площади помещений дома | 15 | 38699 |
| 6 | 20 | 20 | Детский сад | 15 | 6160 |
| 7 | 16 | 16 | Отдельно стоящий гараж, в том числе подземный, предназначенный для хранения личного автотранспорта граждан | 15 | 8340 |
| 8 | 17 | 17 | Отдельно стоящий гараж, в том числе подземный, предназначенный для хранения личного автотранспорта граждан | 15 | 8340 |
| 9 | 13 | 13 | Объект капитального строительства, предназначенный для продажи товаров, торговая площадь которых составляет до 5000 кв. м, гараж | 15 | 4950 |
| 10 | 32 | — | Объект капитального строительства в целях обеспечения физических и юридических лиц коммунальными услугами, в частности поставки газа | 15 | 8 |
| 11 | 14 | 14 | Объект капитального строительства в целях обеспечения физических и юридических лиц коммунальными услугами, в частности поставки тепла (котельная) | 15 | 250 |

| 1 | 2 | 3 | 4 | 5 | 6 |
|------------------|----|----|---|----|-------|
| 12 | 25 | 23 | Объект капитального строительства в целях обеспечения физических и юридических лиц коммунальными услугами, в частности поставки электричества (трансформаторная подстанция) | 15 | 72 |
| 13 | 26 | 24 | Объект капитального строительства в целях обеспечения физических и юридических лиц коммунальными услугами, в частности поставки электричества (трансформаторная подстанция) | 15 | 18 |
| 14 | 27 | 25 | Объект капитального строительства в целях обеспечения физических и юридических лиц коммунальными услугами, в частности поставки электричества (трансформаторная подстанция) | 15 | 18 |
| Квартал 2 | | | | | |
| 15 | 6 | 6 | Малоэтажный многоквартирный жилой дом (дом, пригодный для постоянного проживания, высотой до 4 этажей, включая мансардный), объекты обслуживания жилой застройки во встроенных, пристроенных и встроенно-пристроенных помещениях малоэтажного многоквартирного дома, если общая площадь таких помещений в малоэтажном многоквартирном доме не составляет более 15% общей площади помещений дома | 15 | 26805 |

| 1 | 2 | 3 | 4 | 5 | 6 |
|----|----|----|---|----|-------|
| 16 | 7 | 7 | Малоэтажный многоквартирный жилой дом (дом, пригодный для постоянного проживания, высотой до 4 этажей, включая мансардный) | 15 | 7714 |
| 17 | 8 | 8 | Малоэтажный многоквартирный жилой дом (дом, пригодный для постоянного проживания, высотой до 4 этажей, включая мансардный) | 20 | 7714 |
| 18 | 18 | 18 | Отдельно стоящий гараж, в том числе подземный, предназначенный для хранения личного автотранспорта граждан | 15 | 8340 |
| 19 | 15 | 26 | Объект капитального строительства в целях обеспечения физических и юридических лиц коммунальными услугами, в частности поставки тепла (котельная) | 15 | 250 |
| 20 | 24 | 15 | Объект капитального строительства в качестве спортивных залов | 28 | 4000 |
| 21 | 23 | — | Объект капитального строительства, предназначенный для оказания гражданам амбулаторно-поликлинической медицинской помощи (поликлиника) | 28 | 10864 |
| 22 | 28 | — | Объект капитального строительства в целях обеспечения физических и юридических лиц коммунальными услугами, в частности поставки электричества (трансформаторная подстанция) | 5 | 18 |
| 23 | 29 | — | Объект капитального строительства в целях обеспечения физических и юридических лиц коммунальными услугами, в частности поставки электричества (трансформаторная подстанция) | 15 | 18 |

| 1 | 2 | 3 | 4 | 5 | 6 |
|------------------|----|----|--|----|-------|
| 24 | 33 | — | Объект капитального строительства в целях обеспечения физических и юридических лиц коммунальными услугами, в частности отвода канализационных стоков (очистные сооружения) | 0 | 1500 |
| Квартал 3 | | | | | |
| 25 | 9 | 9 | Малозэтажный многоквартирный жилой дом (дом, пригодный для постоянного проживания, высотой до 4 этажей, включая мансардный), объекты обслуживания жилой застройки во встроенных, пристроенных и встроенно-пристроенных помещениях малоэтажного многоквартирного дома, если общая площадь таких помещений в малоэтажном многоквартирном доме не составляет более 15% общей площади помещений дома | 20 | 15315 |
| 26 | 10 | 10 | Малозэтажный многоквартирный жилой дом (дом, пригодный для постоянного проживания, высотой до 4 этажей, включая мансардный), объекты обслуживания жилой застройки во встроенных, пристроенных и встроенно-пристроенных помещениях малоэтажного многоквартирного дома, если общая площадь таких помещений в малоэтажном многоквартирном доме не составляет более 15% общей площади помещений дома | 20 | 21204 |

| 1 | 2 | 3 | 4 | 5 | 6 |
|----|----|----|---|----|-------|
| 27 | 11 | 11 | Малоэтажный многоквартирный жилой дом (дом, пригодный для постоянного проживания, высотой до 4 этажей, включая мансардный), объекты обслуживания жилой застройки во встроенных, пристроенных и встроенно-пристроенных помещениях малоэтажного многоквартирного дома, если общая площадь таких помещений в малоэтажном многоквартирном доме не составляет более 15% общей площади помещений дома | 20 | 26683 |
| 28 | 12 | 12 | Малоэтажный многоквартирный жилой дом (дом, пригодный для постоянного проживания, высотой до 4 этажей, включая мансардный), объекты обслуживания жилой застройки во встроенных, пристроенных и встроенно-пристроенных помещениях малоэтажного многоквартирного дома, если общая площадь таких помещений в малоэтажном многоквартирном доме не составляет более 15% общей площади помещений дома | 20 | 20385 |
| 29 | 21 | 21 | Детский сад | 28 | 6160 |
| 30 | 22 | 22 | Школа | 28 | 24750 |
| 31 | 19 | 19 | Отдельно стоящий гараж, в том числе подземный, предназначенный для хранения личного автотранспорта граждан | 28 | 8340 |

| 1 | 2 | 3 | 4 | 5 | 6 |
|----|----|----|---|----|----|
| 32 | 30 | – | Объект капитального строительства в целях обеспечения физических и юридических лиц коммунальными услугами, в частности поставки электричества (трансформаторная подстанция) | 15 | 18 |
| 33 | 31 | 27 | Объект капитального строительства в целях обеспечения физических и юридических лиц коммунальными услугами, в частности поставки электричества (трансформаторная подстанция) | 15 | 18 |

4. Характеристика планируемого развития объектов социальной инфраструктуры, необходимых для развития территории.

На территории предусматривается размещение школы не менее чем на 825 мест в границах зоны планируемого размещения объектов капитального строительства 22; детского сада не менее чем на 220 мест в границах зоны планируемого размещения объектов капитального строительства 20; детского сада не менее чем на 220 мест в границах зоны планируемого размещения объектов капитального строительства 21; объекта капитального строительства, предназначенного для оказания гражданам амбулаторно-поликлинической медицинской помощи (поликлиники) на 340 посещений в смену в границах зоны планируемого размещения объектов капитального строительства 23; офисов врачей общей практики площадью не менее чем 850 кв.м во встроенных помещениях малоэтажного многоквартирного жилого дома в границах зоны планируемого размещения объектов капитального строительства 1; объекта капитального строительства в качестве спортивных залов в границах зоны планируемого размещения объектов капитального строительства 24; участкового пункта полиции площадью не менее чем 80 кв.м во встроенных помещениях малоэтажного многоквартирного жилого дома в границах зоны планируемого размещения объектов капитального строительства 1.

5. Характеристика планируемого развития объектов транспортной инфраструктуры, необходимых для развития территории*.

На территории предусматривается организация улично-дорожной сети.

В границах зоны планируемого размещения объектов капитального строительства 16 предусматривается размещение отдельно стоящего гаража, в том числе подземного, предназначенного для хранения личного автотранспорта граждан, вместимостью не менее чем на 284 машиноместа и открытых автостоянок не менее чем на 13 парковочных мест; в границах зоны планируемого размещения объектов капитального строительства 17 предусматривается размещение отдельно стоящего гаража, в том числе подземного, предназначенного для хранения личного автотранспорта граждан вместимостью не менее чем на 284 машиноместа; в границах зоны планируемого размещения объектов капитального строительства 18 предусматривается размещение отдельно стоящего гаража, в том числе подземного, предназначенного для хранения личного автотранспорта граждан вместимостью не менее чем на 284 машиноместа;

в границах зоны планируемого размещения объектов капитального строительства 19 предусматривается размещение отдельно стоящего гаража, в том числе подземного, предназначенного для хранения личного автотранспорта граждан вместимостью не менее чем на 284 машиноместа; в границах зоны планируемого размещения объектов капитального строительства 13 предусматривается размещение пристроенного гаража, в том числе подземного, предназначенного для хранения личного автотранспорта граждан, вместимостью не менее чем на 110 машиномест и открытых автостоянок не менее чем на 69 парковочных мест; в границах зоны планируемого размещения объектов капитального строительства 1 предусматривается организация открытых автостоянок не менее чем на 131 парковочное место; в границах зоны планируемого размещения объектов капитального строительства 2 предусматривается организация открытых автостоянок не менее чем на 72 парковочных места; в границах зоны планируемого размещения объектов капитального строительства 3 предусматривается организация открытых автостоянок не менее чем на 140 парковочных мест; в границах зоны планируемого размещения объектов капитального строительства 4 предусматривается организация открытых автостоянок не менее чем на 131 парковочное место; в границах зоны планируемого размещения объектов капитального строительства 5 предусматривается организация открытых автостоянок не менее чем на 201 парковочное место; в границах зоны планируемого размещения объектов капитального строительства 6 предусматривается организация открытых автостоянок не менее чем на 147 парковочных мест; в границах зоны планируемого размещения объектов капитального строительства 7 предусматривается организация открытых автостоянок не менее чем на 40 парковочных мест; в границах зоны планируемого размещения объектов капитального строительства 8 предусматривается организация открытых автостоянок не менее чем на 40 парковочных мест; в границах зоны планируемого размещения объектов капитального строительства 9 предусматривается организация открытых автостоянок не менее чем на 100 парковочных мест; в границах зоны планируемого размещения объектов капитального строительства 10 предусматривается организация открытых автостоянок не менее чем на 142 парковочных места; в границах зоны планируемого размещения объектов капитального строительства 11 предусматривается организация открытых автостоянок не менее чем на 136 парковочных мест; в границах зоны планируемого размещения объектов капитального строительства 12 предусматривается организация открытых автостоянок не менее чем на 94 парковочных места; в границах зоны планируемого размещения объектов капитального строительства 24 предусматривается организация открытых автостоянок не менее чем на 11 парковочных мест; в границах зоны планируемого размещения объектов капитального строительства 23 предусматривается организация открытых автостоянок не менее чем на 19 парковочных мест.

На территории общего пользования предусматривается организация открытых автостоянок не менее чем на 225 парковочных мест.

6. Характеристика планируемого развития объектов коммунальной инфраструктуры, необходимых для развития территории.

Водоснабжение – 2446,86 куб.м/сутки предусматривается от системы централизованного водоснабжения.

Канализация – хозяйственно-бытовых сточных вод объемом 1726,86 куб.м/сутки предусматривается в систему централизованной канализации, поверхностных стоков объемом 818,35 куб.м/сутки предусматривается через очистные сооружения поверхностного стока в р.Славянка.

Теплоснабжение – 29,247 Гкал/час предусматривается от двух блочно-модульных газовых котельных.

Электроснабжение – 7230,8 кВт (7659,7 кВА) предусматривается от системы централизованного электроснабжения.

Газоснабжение – 3713,9 куб.м/час предусматривается от системы централизованного газоснабжения.

На территории предусматривается размещение объекта капитального строительства в целях обеспечения физических и юридических лиц коммунальными услугами, в частности поставки электричества (трансформаторной подстанции) в границах зоны планируемого размещения объектов капитального строительства 25; шести объектов капитального строительства в целях обеспечения физических и юридических лиц коммунальными услугами, в частности поставки электричества (трансформаторной подстанции) в границах зон планируемого размещения объектов капитального строительства 26, 27, 28, 29, 30, 31; объекта капитального строительства в целях обеспечения физических и юридических лиц коммунальными услугами, в частности поставки газа в границах зоны планируемого размещения объектов капитального строительства 32; двух объектов капитального строительства в целях обеспечения физических и юридических лиц коммунальными услугами, в частности поставки тепла (котельных) в границах зон планируемого размещения объектов капитального строительства 14, 15; объекта капитального строительства в целях обеспечения физических и юридических лиц коммунальными услугами, в частности отвода канализационных стоков (очистных сооружений) в границах зоны планируемого размещения объектов капитального строительства 33.

* В случае уменьшения максимальной площади объекта капитального строительства, расчет минимального количества мест для стоянки (размещения) индивидуального автотранспорта в границах земельного участка осуществляется в соответствии с Правилами землепользования и застройки Санкт-Петербурга, утвержденными постановлением Правительства Санкт-Петербурга от 21.06.2016 № 524.



Приложение № 5
к постановлению
Правительства Санкт-Петербурга
от 29.11.2019 № 836

ПОЛОЖЕНИЕ

**об очередности планируемого развития территории, ограниченной
Колпинским шоссе, проектируемой улицей, береговой линией р.Славянки,
Муромской ул., в Пушкинском районе, содержащее этапы проектирования
и строительства объектов капитального строительства жилого,
общественно-делового и иного назначения и этапы строительства, необходимых
для функционирования таких объектов и обеспечения жизнедеятельности граждан
объектов коммунальной, транспортной, социальной инфраструктур**

1. Этапы проектирования и строительства объектов капитального строительства жилого, общественно-делового и иного назначения

| № п/п | Номер зоны планируемого размещения объектов капитального строительства | Функциональное назначение объектов капитального строительства | Очередность планируемого развития территории/этапы проектирования и строительства |
|------------------|---|---|--|
| 1 | 2 | 3 | 4 |
| Квартал 1 | | | |
| 1 | 1 | Малоэтажный многоквартирный жилой дом (дом, пригодный для постоянного проживания, высотой до 4 этажей, включая мансардный), объекты обслуживания жилой застройки во встроенных, пристроенных и встроенно-пристроенных помещениях малоэтажного многоквартирного дома, если общая площадь таких помещений в малоэтажном многоквартирном доме не составляет более 15% общей площади помещений дома | 1/1 |
| 2 | 2 | Малоэтажный многоквартирный жилой дом (дом, пригодный для постоянного проживания, высотой до 4 этажей, включая мансардный) | 1/1 |
| 3 | 3 | Малоэтажный многоквартирный жилой дом (дом, пригодный для постоянного проживания, высотой до 4 этажей, включая мансардный) | 1/1 |
| 4 | 4 | Малоэтажный многоквартирный жилой дом (дом, пригодный для постоянного проживания, высотой до 4 этажей, включая мансардный) | 2/2 |

| 1 | 2 | 3 | 4 |
|------------------|----|---|-----|
| 5 | 5 | Малозэтажны многоквартирный жилой дом (дом, пригодный для постоянного проживания, высотой до 4 этажей, включая мансардный), объекты обслуживания жилой застройки во встроенных, пристроенных и встроенно-пристроенных помещениях малоэтажного многоквартирного дома, если общая площадь таких помещений в малоэтажном многоквартирном доме не составляет более 15% общей площади помещений дома | 2/2 |
| Квартал 2 | | | |
| 6 | 6 | Малозэтажны многоквартирный жилой дом (дом, пригодный для постоянного проживания, высотой до 4 этажей, включая мансардный), объекты обслуживания жилой застройки во встроенных, пристроенных и встроенно-пристроенных помещениях малоэтажного многоквартирного дома, если общая площадь таких помещений в малоэтажном многоквартирном доме не составляет более 15% общей площади помещений дома | 3/3 |
| 7 | 7 | Малозэтажны многоквартирный жилой дом (дом, пригодный для постоянного проживания, высотой до 4 этажей, включая мансардный) | 3/3 |
| 8 | 8 | Малозэтажны многоквартирный жилой дом (дом, пригодный для постоянного проживания, высотой до 4 этажей, включая мансардный) | 3/3 |
| Квартал 3 | | | |
| 9 | 9 | Малозэтажны многоквартирный жилой дом (дом, пригодный для постоянного проживания, высотой до 4 этажей, включая мансардный), объекты обслуживания жилой застройки во встроенных, пристроенных и встроенно-пристроенных помещениях малоэтажного многоквартирного дома, если общая площадь таких помещений в малоэтажном многоквартирном доме не составляет более 15% общей площади помещений дома | 5/5 |
| 10 | 10 | Малозэтажны многоквартирный жилой дом (дом, пригодный для постоянного проживания, высотой до 4 этажей, включая мансардный), объекты обслуживания жилой застройки во встроенных, пристроенных и встроенно-пристроенных помещениях малоэтажного многоквартирного дома, если общая площадь таких помещений в малоэтажном многоквартирном доме не составляет более 15% общей площади помещений дома | 5/5 |

| 1 | 2 | 3 | 4 |
|----|----|---|-----|
| 11 | 11 | Малоэтажный многоквартирный жилой дом (дом, пригодный для постоянного проживания, высотой до 4 этажей, включая мансардный), объекты обслуживания жилой застройки во встроенных, пристроенных и встроенно-пристроенных помещениях малоэтажного многоквартирного дома, если общая площадь таких помещений в малоэтажном многоквартирном доме не составляет более 15% общей площади помещений дома | 5/5 |
| 12 | 12 | Малоэтажный многоквартирный жилой дом (дом, пригодный для постоянного проживания, высотой до 4 этажей, включая мансардный), объекты обслуживания жилой застройки во встроенных, пристроенных и встроенно-пристроенных помещениях малоэтажного многоквартирного дома, если общая площадь таких помещений в малоэтажном многоквартирном доме не составляет более 15% общей площади помещений дома | 4/4 |

2. Этапы строительства, необходимые для функционирования указанных в разделе 1 настоящего приложения объектов и обеспечения жизнедеятельности граждан объектов коммунальной, транспортной, социальной инфраструктур

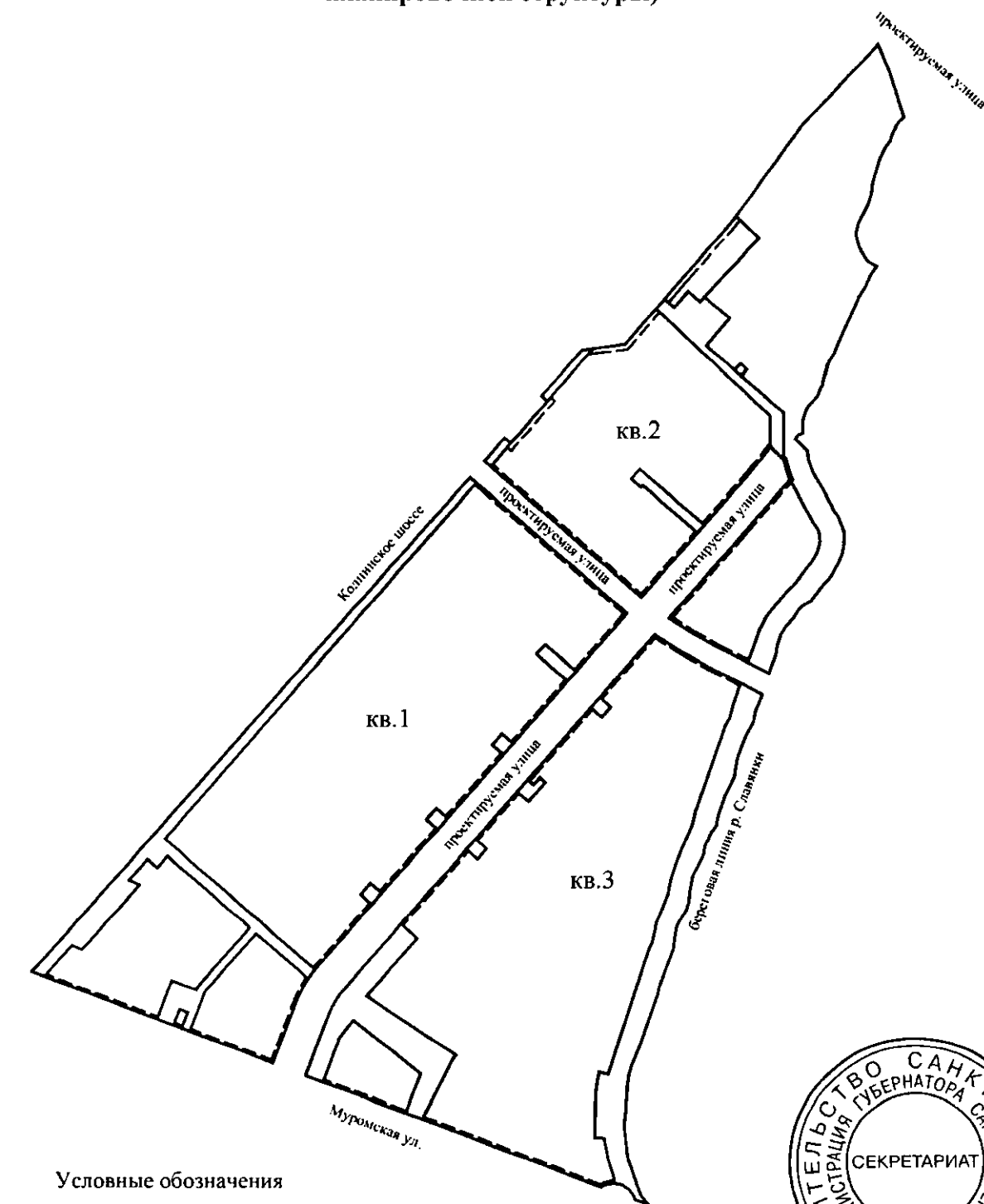
| № п/п | Номер зоны планируемого размещения объектов капитального строительства | Функциональное назначение объектов капитального строительства | Очередность планируемого развития территории/ этапы проектирования и строительства |
|------------------|--|---|--|
| 1 | 2 | 3 | 4 |
| Квартал 1 | | | |
| 1 | 20 | Детский сад | 2/2 |
| 2 | 16 | Отдельно стоящий гараж, в том числе подземный, предназначенный для хранения личного автотранспорта граждан | 2/2 |
| 3 | 17 | Отдельно стоящий гараж, в том числе подземный, предназначенный для хранения личного автотранспорта граждан | 2/2 |
| 4 | 13 | Объект капитального строительства, предназначенный для продажи товаров, торговая площадь которых составляет до 5000 кв. м, гараж | 2/2 |
| 5 | 32 | Объект капитального строительства в целях обеспечения физических и юридических лиц коммунальными услугами, в частности поставки газа | 1/1 |
| 6 | 14 | Объект капитального строительства в целях обеспечения физических и юридических лиц коммунальными услугами, в частности поставки тепла (котельная) | 1/1 |

| 1 | 2 | 3 | 4 |
|------------------|----|--|-----|
| 7 | 25 | Объект капитального строительства в целях обеспечения физических и юридических лиц коммунальными услугами, в частности поставки электричества (трансформаторная подстанция) | 1/1 |
| 8 | 26 | Объект капитального строительства в целях обеспечения физических и юридических лиц коммунальными услугами, в частности поставки электричества (трансформаторная подстанция) | 1/1 |
| 9 | 27 | Объект капитального строительства в целях обеспечения физических и юридических лиц коммунальными услугами, в частности поставки электричества (трансформаторная подстанция) | 2/2 |
| Квартал 2 | | | |
| 10 | 18 | Отдельно стоящий гараж, в том числе подземный, предназначенный для хранения личного автотранспорта граждан | 3/3 |
| 11 | 15 | Объект капитального строительства в целях обеспечения физических и юридических лиц коммунальными услугами, в частности поставки тепла (котельная) | 4/4 |
| 12 | 24 | Объект капитального строительства в качестве спортивных залов | 5/5 |
| 13 | 23 | Объект капитального строительства, предназначенный для оказания гражданам амбулаторно-поликлинической медицинской помощи (поликлиника) | 6/6 |
| 14 | 28 | Объект капитального строительства в целях обеспечения физических и юридических лиц коммунальными услугами, в частности поставки электричества (трансформаторная подстанция) | 3/3 |
| 15 | 29 | Объект капитального строительства в целях обеспечения физических и юридических лиц коммунальными услугами, в частности поставки электричества (трансформаторная подстанция) | 5/5 |
| 16 | 33 | Объектов капитального строительства в целях обеспечения физических и юридических лиц коммунальными услугами, в частности отвода канализационных стоков (очистные сооружения) | 1/1 |
| Квартал 3 | | | |
| 17 | 22 | Школа | 5/5 |
| 18 | 21 | Детский сад | 4/4 |
| 19 | 19 | Отдельно стоящий гараж, в том числе подземный, предназначенный для хранения личного автотранспорта граждан | 5/5 |
| 20 | 30 | Объект капитального строительства в целях обеспечения физических и юридических лиц коммунальными услугами, в частности поставки электричества (трансформаторная подстанция) | 5/5 |
| 21 | 31 | Объект капитального строительства в целях обеспечения физических и юридических лиц коммунальными услугами, в частности поставки электричества (трансформаторная подстанция) | 4/4 |

Очередность и сроки этапов строительства, указанные в разделе 1 и 2 настоящего приложения, идентичны.



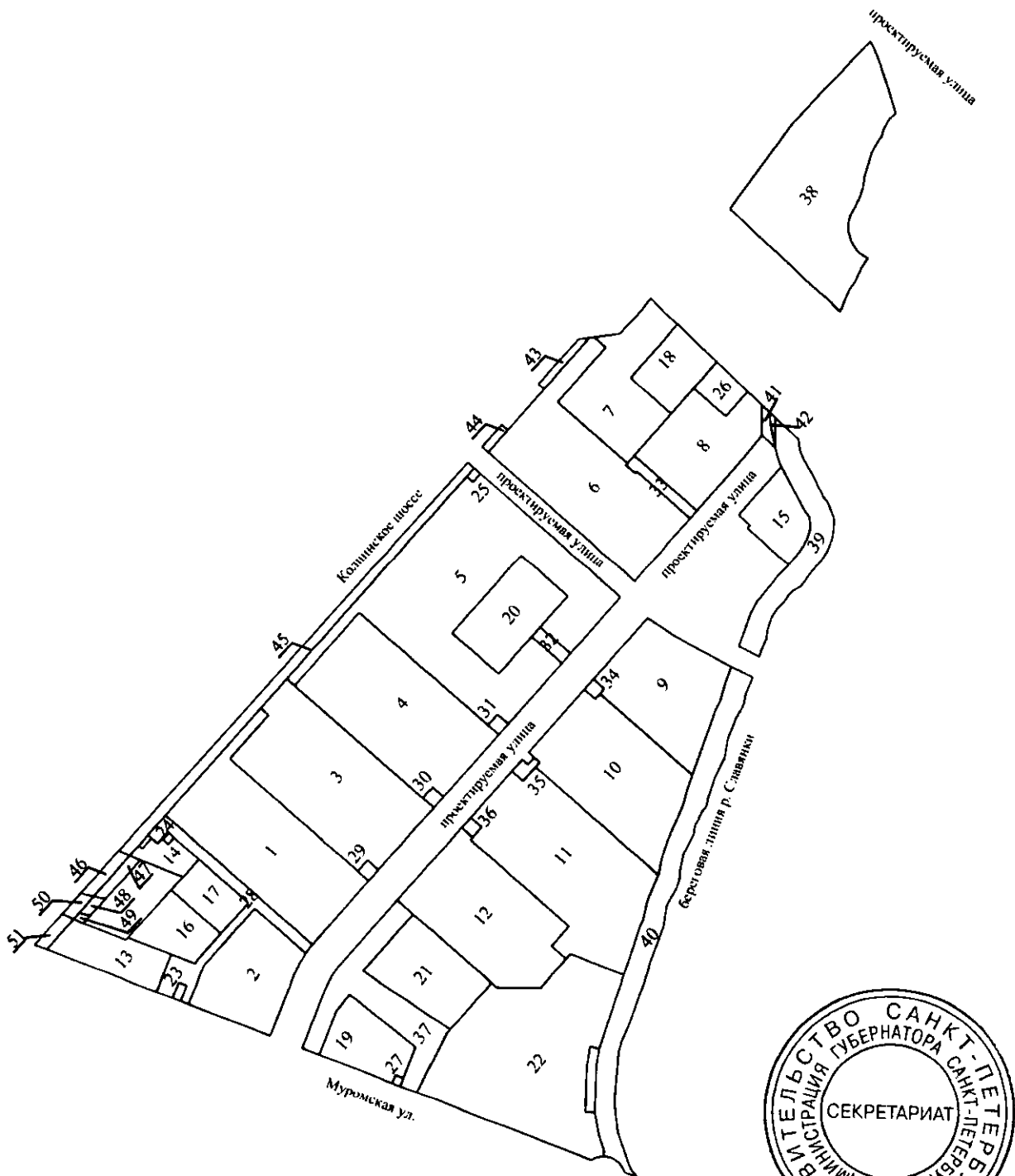
ЧЕРТЕЖ
межевания территории, ограниченной
Колпинским шоссе, проектируемой улицей, береговой линией р.Славянки,
Муромской ул., в Пушкинском районе
(красные линии, линии отступа от красных линий, границы планируемых элементов
планировочной структуры)



- Условные обозначения
- - красные линии
 - - границы планируемых элементов планировочной структуры
 - - - - линии отступа от красных линий
 - КВ. 1 - условный номер квартала



ЧЕРТЕЖ
межевания территории, ограниченной
Колпинским шоссе, проектируемой улицей, береговой линией р.Славянки,
Муромской ул., в Пушкинском районе
(границы образуемых земельных участков,
условные номера образуемых земельных участков)



Условные обозначения

- - границы образуемых земельных участков
- 12 - условные номера образуемых земельных участков



Приложение № 8
к постановлению
Правительства Санкт-Петербурга
от 29.11.2019 № 836

ПЕРЕЧЕНЬ И СВЕДЕНИЯ

о площади образуемых земельных участков, в том числе которые будут отнесены к территориям общего пользования или имуществу общего пользования, способы их образования, вид разрешенного использования образуемых земельных участков в соответствии с проектом планировки территории, ограниченной Колпинским шоссе, проектируемой улицей, береговой линией р.Славянки, Муромской ул., в Пушкинском районе

| № п/п | Условный номер образуемого земельного участка | Вид разрешенного использования образуемого земельного участка | Площадь образуемого земельного участка, га | Способ образования земельного участка |
|-------|---|---|--|---------------------------------------|
| 1 | 2 | 3 | 4 | 5 |
| 1 | 1 | Малозэтажная многоквартирная жилая застройка | 2,37 | Перераспределение |
| 2 | 2 | Малозэтажная многоквартирная жилая застройка | 1,14 | Перераспределение |
| 3 | 3 | Малозэтажная многоквартирная жилая застройка | 2,51 | Перераспределение |
| 4 | 4 | Малозэтажная многоквартирная жилая застройка | 2,46 | Перераспределение |
| 5 | 5 | Малозэтажная многоквартирная жилая застройка | 4,09 | Перераспределение |
| 6 | 6 | Малозэтажная многоквартирная жилая застройка | 2,44 | Перераспределение |
| 7 | 7 | Малозэтажная многоквартирная жилая застройка | 1,24 | Перераспределение |
| 8 | 8 | Малозэтажная многоквартирная жилая застройка | 1,19 | Перераспределение |
| 9 | 9 | Малозэтажная многоквартирная жилая застройка | 1,57 | Перераспределение |
| 10 | 10 | Малозэтажная многоквартирная жилая застройка | 2,09 | Перераспределение |
| 11 | 11 | Малозэтажная многоквартирная жилая застройка | 2,73 | Перераспределение |
| 12 | 12 | Малозэтажная многоквартирная жилая застройка | 1,99 | Перераспределение |
| 13 | 13 | Магазины, объекты гаражного назначения | 0,59 | Перераспределение |
| 14 | 14 | Коммунальное обслуживание | 0,20 | Перераспределение |

| 1 | 2 | 3 | 4 | 5 |
|----|----|--|------|-------------------|
| 15 | 15 | Спорт | 0,51 | Перераспределение |
| 16 | 16 | Объекты гаражного назначения | 0,47 | Перераспределение |
| 17 | 17 | Объекты гаражного назначения | 0,37 | Перераспределение |
| 18 | 18 | Объекты гаражного назначения | 0,52 | Перераспределение |
| 19 | 19 | Объекты гаражного назначения | 0,64 | Перераспределение |
| 20 | 20 | Дошкольное, начальное и среднее общее образование | 0,89 | Перераспределение |
| 21 | 21 | Дошкольное, начальное и среднее общее образование | 0,98 | Перераспределение |
| 22 | 22 | Дошкольное, начальное и среднее общее образование | 3,28 | Перераспределение |
| 23 | 23 | Коммунальное обслуживание | 0,02 | Перераспределение |
| 24 | 24 | Коммунальное обслуживание | 0,01 | Перераспределение |
| 25 | 25 | Коммунальное обслуживание | 0,01 | Перераспределение |
| 26 | 26 | Коммунальное обслуживание | 0,20 | Перераспределение |
| 27 | 27 | Коммунальное обслуживание | 0,01 | Перераспределение |
| 28 | 28 | Земельные участки (территории) общего пользования – улично-дорожная сеть | 0,59 | Перераспределение |
| 29 | 29 | Земельные участки (территории) общего пользования – улично-дорожная сеть | 0,03 | Перераспределение |
| 30 | 30 | Земельные участки (территории) общего пользования – улично-дорожная сеть | 0,03 | Перераспределение |
| 31 | 31 | Земельные участки (территории) общего пользования – улично-дорожная сеть | 0,03 | Перераспределение |
| 32 | 32 | Земельные участки (территории) общего пользования – улично-дорожная сеть | 0,07 | Перераспределение |
| 33 | 33 | Земельные участки (территории) общего пользования – улично-дорожная сеть | 0,12 | Перераспределение |
| 34 | 34 | Земельные участки (территории) общего пользования – улично-дорожная сеть | 0,03 | Перераспределение |
| 35 | 35 | Земельные участки (территории) общего пользования – улично-дорожная сеть | 0,04 | Перераспределение |
| 36 | 36 | Земельные участки (территории) общего пользования – улично-дорожная сеть | 0,03 | Перераспределение |
| 37 | 37 | Земельные участки (территории) общего пользования – улично-дорожная сеть | 1,05 | Перераспределение |
| 38 | 38 | Земельные участки (территории) общего пользования – благоустройство территории | 2,81 | Перераспределение |
| 39 | 39 | Земельные участки (территории) общего пользования – благоустройство территории | 0,79 | Перераспределение |
| 40 | 40 | Земельные участки (территории) общего пользования – благоустройство территории | 1,51 | Перераспределение |
| 41 | 41 | Земельные участки (территории) общего пользования – улично-дорожная сеть | 0,04 | Перераспределение |
| 42 | 42 | Земельные участки (территории) общего пользования – улично-дорожная сеть | 0,02 | Перераспределение |

| 1 | 2 | 3 | 4 | 5 |
|----|----|--|------|---|
| 43 | 43 | Земельные участки (территории) общего пользования – благоустройство территории | 0,07 | Образование земельного участка из земель, находящихся в государственной собственности |
| 44 | 44 | Земельные участки (территории) общего пользования – благоустройство территории | 0,03 | Образование земельного участка из земель, находящихся в государственной собственности |
| 45 | 45 | Земельные участки (территории) общего пользования – благоустройство территории | 0,71 | Образование земельного участка из земель, находящихся в государственной собственности |
| 46 | 46 | Земельные участки (территории) общего пользования – благоустройство территории | 0,09 | Образование земельного участка из земель, находящихся в государственной собственности |
| 47 | 47 | Земельные участки (территории) общего пользования – улично-дорожная сеть | 0,08 | Раздел |
| 48 | 48 | Земельные участки (территории) общего пользования – улично-дорожная сеть | 0,03 | Раздел |
| 49 | 49 | Земельные участки (территории) общего пользования – улично-дорожная сеть | 0,01 | Раздел |
| 50 | 50 | Земельные участки (территории) общего пользования – улично-дорожная сеть | 0,05 | Образование земельного участка из земель, находящихся в государственной собственности |
| 51 | 51 | Земельные участки (территории) общего пользования – благоустройство территории | 0,07 | Образование земельного участка из земель, находящихся в государственной собственности |



Приложение № 9
к постановлению
Правительства Санкт-Петербурга
от 29.11.2019 № 836

СВЕДЕНИЯ

о границах территории, ограниченной Колпинским шоссе, проектируемой улицей, береговой линией р. Славянки, Муромской ул., в Пушкинском районе, содержащие перечень координат характерных точек этих границ в системе координат, используемой для ведения Единого государственного реестра недвижимости

| № точки | X | Y | R(м) |
|---------------------------------------|----------|-----------|--------|
| 1 | 2 | 3 | 4 |
| Образуемый земельный участок 1 | | | |
| 1 | 71998,28 | 122750,28 | — |
| 2 | 72125,27 | 122860,42 | — |
| 3 | 72117,18 | 122869,61 | — |
| 4 | 72065,32 | 122824,63 | — |
| 5 | 71934,25 | 122975,76 | — |
| 6 | 71923,11 | 122988,60 | — |
| 7 | 71847,63 | 122923,39 | — |
| Образуемый земельный участок 2 | | | |
| 1 | 71776,48 | 122779,17 | — |
| 2 | 71822,37 | 122796,77 | — |
| 3 | 71889,45 | 122855,63 | — |
| 4 | 71837,29 | 122915,61 | — |
| 5 | 71824,66 | 122908,17 | 144,41 |
| 6 | 71811,33 | 122902,04 | — |
| 7 | 71740,20 | 122875,14 | — |
| Образуемый земельный участок 3 | | | |
| 1 | 72065,32 | 122824,63 | — |
| 2 | 72117,18 | 122869,61 | — |
| 3 | 72125,27 | 122860,42 | — |
| 4 | 72159,92 | 122890,46 | — |
| 5 | 72151,89 | 122899,72 | — |
| 6 | 72020,82 | 123050,85 | — |
| 7 | 72009,68 | 123063,69 | — |
| 8 | 71935,95 | 122999,74 | — |
| 9 | 71947,09 | 122986,90 | — |
| 10 | 71934,25 | 122975,76 | — |

| 1 | 2 | 3 | 4 |
|---------------------------------------|----------|-----------|---|
| Образуемый земельный участок 4 | | | |
| 1 | 72151,89 | 122899,72 | — |
| 2 | 72238,47 | 122974,80 | — |
| 3 | 72107,39 | 123125,93 | — |
| 4 | 72096,25 | 123138,77 | — |
| 5 | 72022,52 | 123074,83 | — |
| 6 | 72033,66 | 123061,98 | — |
| 7 | 72020,82 | 123050,85 | — |
| Образуемый земельный участок 5 | | | |
| 1 | 72159,92 | 122890,46 | — |
| 2 | 72399,82 | 123098,53 | — |
| 3 | 72393,27 | 123106,08 | — |
| 4 | 72403,10 | 123114,62 | — |
| 5 | 72259,20 | 123280,10 | — |
| 6 | 72192,20 | 123221,98 | — |
| 7 | 72223,23 | 123186,20 | — |
| 8 | 72260,03 | 123218,12 | — |
| 9 | 72307,73 | 123163,12 | — |
| 10 | 72215,40 | 123083,04 | — |
| 11 | 72167,71 | 123138,05 | — |
| 12 | 72211,93 | 123176,35 | — |
| 13 | 72180,80 | 123212,05 | — |
| 14 | 72109,09 | 123149,92 | — |
| 15 | 72120,24 | 123137,07 | — |
| 16 | 72107,39 | 123125,93 | — |
| 17 | 72238,47 | 122974,80 | — |
| 18 | 72151,89 | 122899,72 | — |
| Образуемый земельный участок 6 | | | |
| 1 | 72428,55 | 123123,44 | — |
| 2 | 72454,79 | 123146,20 | — |
| 3 | 72503,41 | 123188,37 | — |
| 4 | 72510,52 | 123194,53 | — |
| 5 | 72564,15 | 123241,05 | — |
| 6 | 72564,90 | 123246,76 | — |
| 7 | 72553,04 | 123260,44 | — |
| 8 | 72488,27 | 123204,26 | — |
| 9 | 72416,75 | 123286,76 | — |
| 10 | 72414,51 | 123284,82 | — |
| 11 | 72404,68 | 123296,15 | — |
| 12 | 72406,93 | 123298,10 | — |
| 13 | 72352,44 | 123360,96 | — |
| 14 | 72278,09 | 123296,48 | — |

| 1 | 2 | 3 | 4 |
|--|----------|-----------|---|
| Образуемый земельный участок 7 | | | |
| 1 | 72488,27 | 123204,26 | — |
| 2 | 72416,75 | 123286,76 | — |
| 3 | 72425,84 | 123294,65 | — |
| 4 | 72475,56 | 123337,77 | — |
| 5 | 72517,23 | 123289,72 | — |
| 6 | 72580,24 | 123344,35 | — |
| 7 | 72609,89 | 123312,72 | — |
| 8 | 72571,36 | 123279,32 | — |
| 9 | 72568,88 | 123277,17 | — |
| 10 | 72564,90 | 123246,76 | — |
| 11 | 72553,04 | 123260,44 | — |
| Образуемый земельный участок 8 | | | |
| 1 | 72425,84 | 123294,65 | — |
| 2 | 72475,56 | 123337,77 | — |
| 3 | 72505,78 | 123363,98 | — |
| 4 | 72473,02 | 123401,75 | — |
| 5 | 72502,48 | 123427,30 | — |
| 6 | 72486,75 | 123444,07 | — |
| 7 | 72450,97 | 123444,55 | — |
| 8 | 72420,80 | 123420,26 | — |
| 9 | 72361,50 | 123368,82 | — |
| Образуемый земельный участок 9 | | | |
| 1 | 72162,52 | 123249,20 | — |
| 2 | 72234,75 | 123311,84 | — |
| 3 | 72215,18 | 123342,60 | — |
| 4 | 72208,91 | 123353,63 | — |
| 5 | 72197,16 | 123374,29 | — |
| 6 | 72178,61 | 123410,83 | — |
| 7 | 72154,76 | 123402,45 | — |
| 8 | 72138,55 | 123398,45 | — |
| 9 | 72130,02 | 123393,87 | — |
| 10 | 72128,68 | 123393,15 | — |
| 11 | 72050,54 | 123366,40 | — |
| 12 | 72145,48 | 123256,92 | — |
| 13 | 72151,38 | 123262,04 | — |
| Образуемый земельный участок 10 | | | |
| 1 | 72075,67 | 123173,87 | — |
| 2 | 72150,43 | 123238,71 | — |
| 3 | 72139,30 | 123251,56 | — |
| 4 | 72145,48 | 123256,92 | — |

| 1 | 2 | 3 | 4 |
|--|----------|-----------|---|
| 5 | 72050,54 | 123366,40 | — |
| 6 | 72030,84 | 123359,65 | — |
| 7 | 72016,08 | 123356,13 | — |
| 8 | 71972,42 | 123337,56 | — |
| 9 | 71950,70 | 123330,75 | — |
| 10 | 71935,26 | 123328,20 | — |
| 11 | 71932,83 | 123327,21 | — |
| 12 | 72058,60 | 123182,19 | — |
| 13 | 72064,24 | 123187,07 | — |
| 14 | 72069,78 | 123180,67 | — |
| Образуемый земельный участок 11 | | | |
| 1 | 71998,42 | 123106,87 | — |
| 2 | 72053,25 | 123154,42 | — |
| 3 | 72041,78 | 123167,64 | — |
| 4 | 72058,60 | 123182,19 | — |
| 5 | 71932,83 | 123327,21 | — |
| 6 | 71929,17 | 123325,71 | — |
| 7 | 71902,08 | 123314,65 | — |
| 8 | 71880,06 | 123309,88 | — |
| 9 | 71872,37 | 123306,35 | — |
| 10 | 71814,78 | 123287,71 | — |
| 11 | 71839,37 | 123225,12 | — |
| 12 | 71833,33 | 123219,88 | — |
| 13 | 71848,15 | 123202,80 | — |
| 14 | 71871,48 | 123223,04 | — |
| 15 | 71972,34 | 123106,75 | — |
| 16 | 71975,19 | 123109,23 | — |
| 17 | 71987,27 | 123119,71 | — |
| Образуемый земельный участок 12 | | | |
| 1 | 71900,66 | 123022,08 | — |
| 2 | 71986,32 | 123096,38 | — |
| 3 | 71975,19 | 123109,23 | — |
| 4 | 71972,34 | 123106,75 | — |
| 5 | 71871,48 | 123223,04 | — |
| 6 | 71848,15 | 123202,80 | — |
| 7 | 71833,33 | 123219,88 | — |
| 8 | 71799,54 | 123190,57 | — |
| 9 | 71799,54 | 123138,71 | — |
| 10 | 71804,56 | 123132,90 | — |
| 11 | 71884,30 | 123040,98 | — |

| 1 | 2 | 3 | 4 |
|--|----------|-----------|---|
| Образуемый земельный участок 13 | | | |
| 1 | 71875,33 | 122643,64 | — |
| 2 | 71870,28 | 122654,89 | — |
| 3 | 71851,40 | 122705,08 | — |
| 4 | 71854,18 | 122707,56 | — |
| 5 | 71834,96 | 122758,28 | — |
| 6 | 71790,75 | 122741,52 | — |
| 7 | 71839,55 | 122612,31 | — |
| Образуемый земельный участок 14 | | | |
| 1 | 71950,39 | 122708,74 | — |
| 2 | 71962,43 | 122719,18 | — |
| 3 | 71958,95 | 122723,31 | — |
| 4 | 71971,41 | 122734,09 | — |
| 5 | 71965,08 | 122741,34 | — |
| 6 | 71971,00 | 122746,47 | — |
| 7 | 71964,42 | 122754,02 | — |
| 8 | 71972,01 | 122760,58 | — |
| 9 | 71946,47 | 122789,88 | — |
| 10 | 71926,05 | 122771,61 | — |
| 11 | 71944,93 | 122721,40 | — |
| Образуемый земельный участок 15 | | | |
| 1 | 72356,81 | 123417,70 | — |
| 2 | 72413,92 | 123467,23 | — |
| 3 | 72401,67 | 123473,79 | — |
| 4 | 72365,31 | 123493,25 | — |
| 5 | 72354,73 | 123500,57 | — |
| 6 | 72342,38 | 123502,08 | — |
| 7 | 72329,78 | 123498,45 | — |
| 8 | 72320,19 | 123493,52 | — |
| 9 | 72298,60 | 123476,93 | — |
| 10 | 72341,21 | 123428,00 | — |
| 11 | 72344,99 | 123431,27 | — |
| 12 | 72350,25 | 123425,24 | — |
| Образуемый земельный участок 16 | | | |
| 1 | 71854,18 | 122707,56 | — |
| 2 | 71910,37 | 122757,58 | — |
| 3 | 71859,64 | 122816,12 | — |
| 4 | 71828,93 | 122789,24 | — |
| 5 | 71824,16 | 122786,75 | — |
| 6 | 71834,96 | 122758,28 | — |

| 1 | 2 | 3 | 4 |
|--|----------|-----------|---|
| Образуемый земельный участок 17 | | | |
| 1 | 71910,37 | 122757,58 | — |
| 2 | 71926,05 | 122771,61 | — |
| 3 | 71946,47 | 122789,88 | — |
| 4 | 71895,93 | 122848,00 | — |
| 5 | 71859,64 | 122816,12 | — |
| Образуемый земельный участок 18 | | | |
| 1 | 72517,23 | 123289,72 | — |
| 2 | 72580,24 | 123344,35 | — |
| 3 | 72536,70 | 123390,79 | — |
| 4 | 72505,78 | 123363,98 | — |
| 5 | 72475,56 | 123337,77 | — |
| Образуемый земельный участок 19 | | | |
| 1 | 71718,49 | 122932,59 | — |
| 2 | 71769,74 | 122952,07 | — |
| 3 | 71789,41 | 122967,47 | — |
| 4 | 71728,59 | 123045,15 | — |
| 5 | 71691,88 | 123031,31 | — |
| 6 | 71695,41 | 123021,96 | — |
| 7 | 71686,04 | 123018,41 | — |
| Образуемый земельный участок 20 | | | |
| 1 | 72215,40 | 123083,04 | — |
| 2 | 72307,73 | 123163,12 | — |
| 3 | 72260,03 | 123218,12 | — |
| 4 | 72223,23 | 123186,20 | — |
| 5 | 72211,93 | 123176,35 | — |
| 6 | 72167,71 | 123138,05 | — |
| Образуемый земельный участок 21 | | | |
| 1 | 71817,27 | 122982,85 | — |
| 2 | 71884,30 | 123040,98 | — |
| 3 | 71804,56 | 123132,90 | — |
| 4 | 71749,38 | 123085,04 | — |
| Образуемый земельный участок 22 | | | |
| 1 | 71675,23 | 123047,01 | — |
| 2 | 71744,36 | 123080,69 | — |
| 3 | 71749,38 | 123085,04 | — |
| 4 | 71804,56 | 123132,90 | — |
| 5 | 71799,54 | 123138,71 | — |
| 6 | 71799,54 | 123190,57 | — |
| 7 | 71833,33 | 123219,88 | — |
| 8 | 71839,37 | 123225,12 | — |

| 1 | 2 | 3 | 4 |
|--|----------|-----------|---|
| 9 | 71814,78 | 123287,71 | — |
| 10 | 71728,43 | 123259,75 | — |
| 11 | 71730,90 | 123249,00 | — |
| 12 | 71708,05 | 123245,47 | — |
| 13 | 71654,05 | 123244,20 | — |
| 14 | 71653,79 | 123255,20 | — |
| 15 | 71627,16 | 123260,27 | — |
| 16 | 71608,51 | 123266,56 | — |
| 17 | 71602,53 | 123266,20 | — |
| 18 | 71600,62 | 123256,81 | — |
| 19 | 71597,82 | 123251,80 | — |
| Образуемый земельный участок 23 | | | |
| 1 | 71783,56 | 122760,46 | — |
| 2 | 71802,26 | 122767,55 | — |
| 3 | 71798,69 | 122776,98 | — |
| 4 | 71780,02 | 122769,81 | — |
| Образуемый земельный участок 24 | | | |
| 1 | 71971,00 | 122746,47 | — |
| 2 | 71978,56 | 122753,03 | — |
| 3 | 71972,01 | 122760,58 | — |
| 4 | 71964,42 | 122754,02 | — |
| Образуемый земельный участок 25 | | | |
| 1 | 72399,82 | 123098,53 | — |
| 2 | 72409,67 | 123107,07 | — |
| 3 | 72403,10 | 123114,62 | — |
| 4 | 72393,27 | 123106,08 | — |
| Образуемый земельный участок 26 | | | |
| 1 | 72505,78 | 123363,98 | — |
| 2 | 72536,70 | 123390,79 | — |
| 3 | 72502,48 | 123427,30 | — |
| 4 | 72473,02 | 123401,75 | — |
| Образуемый земельный участок 27 | | | |
| 1 | 71686,04 | 123018,41 | — |
| 2 | 71695,41 | 123021,96 | — |
| 3 | 71691,88 | 123031,31 | — |
| 4 | 71682,52 | 123027,74 | — |
| Образуемый земельный участок 28 | | | |
| 1 | 71783,56 | 122760,46 | — |
| 2 | 71802,29 | 122767,57 | — |
| 3 | 71798,72 | 122776,99 | — |
| 4 | 71780,02 | 122769,81 | — |

| 1 | 2 | 3 | 4 |
|--|----------|-----------|---|
| 5 | 71776,48 | 122779,17 | — |
| 6 | 71822,37 | 122796,77 | — |
| 7 | 71889,45 | 122855,63 | — |
| 8 | 71837,29 | 122915,61 | — |
| 9 | 71844,57 | 122920,74 | — |
| 10 | 71847,63 | 122923,39 | — |
| 11 | 71998,28 | 122750,28 | — |
| 12 | 71974,91 | 122730,01 | — |
| 13 | 71971,41 | 122734,09 | — |
| 14 | 71965,11 | 122741,35 | — |
| 15 | 71971,00 | 122746,47 | — |
| 16 | 71978,56 | 122753,03 | — |
| 17 | 71972,01 | 122760,58 | — |
| 18 | 71946,47 | 122789,88 | — |
| 19 | 71895,93 | 122848,00 | — |
| 20 | 71859,64 | 122816,12 | — |
| 21 | 71828,96 | 122789,25 | — |
| 22 | 71824,16 | 122786,75 | — |
| 23 | 71834,96 | 122758,28 | — |
| 24 | 71790,75 | 122741,52 | — |
| Образуемый земельный участок 29 | | | |
| 1 | 71934,25 | 122975,76 | — |
| 2 | 71947,09 | 122986,90 | — |
| 3 | 71935,95 | 122999,74 | — |
| 4 | 71923,11 | 122988,60 | — |
| Образуемый земельный участок 30 | | | |
| 1 | 72020,82 | 123050,85 | — |
| 2 | 72033,66 | 123061,98 | — |
| 3 | 72022,52 | 123074,83 | — |
| 4 | 72009,68 | 123063,69 | — |
| Образуемый земельный участок 31 | | | |
| 1 | 72107,39 | 123125,93 | — |
| 2 | 72120,24 | 123137,07 | — |
| 3 | 72109,09 | 123149,92 | — |
| 4 | 72096,25 | 123138,77 | — |
| Образуемый земельный участок 32 | | | |
| 1 | 72211,93 | 123176,35 | — |
| 2 | 72223,23 | 123186,20 | — |
| 3 | 72192,20 | 123221,98 | — |
| 4 | 72180,80 | 123212,05 | — |

| 1 | 2 | 3 | 4 |
|--|----------|-----------|---|
| Образуемый земельный участок 33 | | | |
| 1 | 72416,75 | 123286,76 | — |
| 2 | 72425,84 | 123294,65 | — |
| 3 | 72361,50 | 123368,82 | — |
| 4 | 72352,44 | 123360,96 | — |
| 5 | 72406,93 | 123298,10 | — |
| 6 | 72404,68 | 123296,15 | — |
| 7 | 72414,51 | 123284,82 | — |
| Образуемый земельный участок 34 | | | |
| 1 | 72150,43 | 123238,71 | — |
| 2 | 72162,52 | 123249,20 | — |
| 3 | 72151,38 | 123262,04 | — |
| 4 | 72145,48 | 123256,92 | — |
| 5 | 72139,30 | 123251,56 | — |
| Образуемый земельный участок 35 | | | |
| 1 | 72053,25 | 123154,42 | — |
| 2 | 72067,22 | 123166,54 | — |
| 3 | 72061,33 | 123173,34 | — |
| 4 | 72069,78 | 123180,67 | — |
| 5 | 72064,24 | 123187,07 | — |
| 6 | 72058,60 | 123182,19 | — |
| 7 | 72041,78 | 123167,64 | — |
| Образуемый земельный участок 36 | | | |
| 1 | 71986,32 | 123096,38 | — |
| 2 | 71998,42 | 123106,87 | — |
| 3 | 71987,27 | 123119,71 | — |
| 4 | 71975,19 | 123109,23 | — |
| Образуемый земельный участок 37 | | | |
| 1 | 71726,06 | 122912,55 | — |
| 2 | 71796,81 | 122939,31 | — |
| 3 | 71805,44 | 122943,26 | — |
| 4 | 71819,55 | 122951,98 | — |
| 5 | 71823,06 | 122955,00 | — |
| 6 | 71900,66 | 123022,08 | — |
| 7 | 71884,30 | 123040,98 | — |
| 8 | 71817,27 | 122982,85 | — |
| 9 | 71749,38 | 123085,04 | — |
| 10 | 71744,36 | 123080,69 | — |
| 11 | 71675,23 | 123047,01 | — |
| 12 | 71682,52 | 123027,74 | — |
| 13 | 71691,88 | 123031,31 | — |

| 1 | 2 | 3 | 4 |
|--|----------|-----------|---|
| 14 | 71728,59 | 123045,15 | — |
| 15 | 71789,41 | 122967,47 | — |
| 16 | 71769,74 | 122952,07 | — |
| 17 | 71718,49 | 122932,59 | — |
| Образуемый земельный участок 38 | | | |
| 1 | 72716,43 | 123404,42 | — |
| 2 | 72819,41 | 123478,92 | — |
| 3 | 72914,47 | 123566,99 | — |
| 4 | 72908,44 | 123569,78 | — |
| 5 | 72896,15 | 123574,95 | — |
| 6 | 72883,67 | 123579,67 | — |
| 7 | 72871,04 | 123583,96 | — |
| 8 | 72829,86 | 123597,10 | — |
| 9 | 72826,08 | 123592,77 | — |
| 10 | 72825,30 | 123591,88 | — |
| 11 | 72824,08 | 123590,77 | — |
| 12 | 72822,86 | 123589,77 | — |
| 13 | 72821,41 | 123588,77 | — |
| 14 | 72819,95 | 123587,98 | — |
| 15 | 72811,85 | 123583,76 | — |
| 16 | 72810,29 | 123583,10 | — |
| 17 | 72808,74 | 123582,54 | — |
| 18 | 72807,18 | 123582,09 | — |
| 19 | 72805,51 | 123581,76 | — |
| 20 | 72803,95 | 123581,65 | — |
| 21 | 72802,40 | 123580,87 | — |
| 22 | 72801,29 | 123579,65 | — |
| 23 | 72799,95 | 123578,65 | — |
| 24 | 72798,62 | 123577,65 | — |
| 25 | 72797,17 | 123576,76 | — |
| 26 | 72784,50 | 123569,97 | — |
| 27 | 72783,16 | 123569,42 | — |
| 28 | 72781,83 | 123568,86 | — |
| 29 | 72780,49 | 123568,42 | — |
| 30 | 72756,03 | 123561,41 | — |
| 31 | 72755,14 | 123561,19 | — |
| 32 | 72754,25 | 123561,08 | — |
| 33 | 72753,36 | 123560,86 | — |
| 34 | 72742,57 | 123559,41 | — |
| 35 | 72730,23 | 123555,74 | — |
| 36 | 72721,89 | 123551,63 | — |

| 1 | 2 | 3 | 4 |
|----|----------|-----------|---|
| 37 | 72710,77 | 123545,73 | — |
| 38 | 72710,22 | 123545,40 | — |
| 39 | 72708,77 | 123544,73 | — |
| 40 | 72707,21 | 123544,18 | — |
| 41 | 72705,55 | 123543,84 | — |
| 42 | 72700,21 | 123542,62 | — |
| 43 | 72698,65 | 123542,40 | — |
| 44 | 72697,10 | 123542,29 | — |
| 45 | 72695,43 | 123542,18 | — |
| 46 | 72692,09 | 123542,62 | — |
| 47 | 72690,54 | 123542,95 | — |
| 48 | 72681,53 | 123545,62 | — |
| 49 | 72680,86 | 123545,73 | — |
| 50 | 72679,30 | 123546,40 | — |
| 51 | 72677,86 | 123547,07 | — |
| 52 | 72676,41 | 123547,85 | — |
| 53 | 72669,85 | 123551,96 | — |
| 54 | 72669,74 | 123552,07 | — |
| 55 | 72668,41 | 123552,96 | — |
| 56 | 72667,07 | 123553,96 | — |
| 57 | 72665,96 | 123555,19 | — |
| 58 | 72664,85 | 123556,41 | — |
| 59 | 72663,85 | 123557,74 | — |
| 60 | 72662,96 | 123559,19 | — |
| 61 | 72659,85 | 123564,75 | — |
| 62 | 72659,18 | 123566,08 | — |
| 63 | 72651,40 | 123560,52 | — |
| 64 | 72650,17 | 123559,63 | — |
| 65 | 72648,95 | 123558,97 | — |
| 66 | 72647,73 | 123558,30 | — |
| 67 | 72634,38 | 123552,41 | — |
| 68 | 72624,37 | 123545,84 | — |
| 69 | 72623,37 | 123545,29 | — |
| 70 | 72622,26 | 123544,73 | — |
| 71 | 72621,26 | 123544,18 | — |
| 72 | 72602,91 | 123536,62 | — |
| 73 | 72597,03 | 123533,89 | — |
| 74 | 72691,57 | 123431,38 | — |

| 1 | 2 | 3 | 4 |
|--|----------|-----------|---|
| Образуемый земельный участок 39 | | | |
| 1 | 72202,40 | 123419,19 | — |
| 2 | 72240,70 | 123432,65 | — |
| 3 | 72255,18 | 123440,27 | — |
| 4 | 72285,73 | 123464,45 | — |
| 5 | 72293,72 | 123473,18 | — |
| 6 | 72298,60 | 123476,93 | — |
| 7 | 72320,19 | 123493,52 | — |
| 8 | 72329,78 | 123498,45 | — |
| 9 | 72342,38 | 123502,08 | — |
| 10 | 72354,73 | 123500,57 | — |
| 11 | 72365,31 | 123493,25 | — |
| 12 | 72401,67 | 123473,79 | — |
| 13 | 72413,92 | 123467,23 | — |
| 14 | 72416,50 | 123465,85 | — |
| 15 | 72429,08 | 123461,83 | — |
| 16 | 72436,30 | 123460,18 | — |
| 17 | 72472,11 | 123459,70 | — |
| 18 | 72459,70 | 123472,94 | — |
| 19 | 72456,11 | 123476,77 | — |
| 20 | 72454,51 | 123478,47 | — |
| 21 | 72446,49 | 123487,03 | — |
| 22 | 72437,34 | 123488,13 | — |
| 23 | 72435,67 | 123488,47 | — |
| 24 | 72434,12 | 123488,80 | — |
| 25 | 72432,55 | 123489,37 | — |
| 26 | 72425,00 | 123492,25 | — |
| 27 | 72424,00 | 123492,69 | — |
| 28 | 72423,00 | 123493,14 | — |
| 29 | 72422,11 | 123493,58 | — |
| 30 | 72403,10 | 123504,70 | — |
| 31 | 72390,31 | 123510,71 | — |
| 32 | 72389,53 | 123511,04 | — |
| 33 | 72388,75 | 123511,49 | — |
| 34 | 72388,09 | 123511,93 | — |
| 35 | 72384,30 | 123514,38 | — |
| 36 | 72381,97 | 123515,04 | — |
| 37 | 72380,86 | 123515,49 | — |
| 38 | 72379,30 | 123516,16 | — |
| 39 | 72377,86 | 123516,93 | — |
| 40 | 72376,52 | 123517,82 | — |

| 1 | 2 | 3 | 4 |
|----|----------|-----------|---|
| 41 | 72375,19 | 123518,82 | — |
| 42 | 72372,30 | 123521,27 | — |
| 43 | 72356,28 | 123527,94 | — |
| 44 | 72352,61 | 123528,72 | — |
| 45 | 72337,16 | 123528,28 | — |
| 46 | 72328,49 | 123526,50 | — |
| 47 | 72316,59 | 123521,83 | — |
| 48 | 72302,24 | 123513,71 | — |
| 49 | 72291,57 | 123504,48 | — |
| 50 | 72291,23 | 123504,15 | — |
| 51 | 72290,79 | 123503,81 | — |
| 52 | 72290,35 | 123503,48 | — |
| 53 | 72273,67 | 123491,14 | — |
| 54 | 72269,22 | 123483,58 | — |
| 55 | 72268,66 | 123482,69 | — |
| 56 | 72267,66 | 123481,24 | — |
| 57 | 72266,66 | 123480,02 | — |
| 58 | 72265,43 | 123478,93 | — |
| 59 | 72264,21 | 123477,79 | — |
| 60 | 72262,77 | 123476,90 | — |
| 61 | 72254,32 | 123471,46 | — |
| 62 | 72246,42 | 123464,01 | — |
| 63 | 72244,20 | 123462,23 | — |
| 64 | 72243,09 | 123461,45 | — |
| 65 | 72237,86 | 123458,45 | — |
| 66 | 72236,64 | 123457,67 | — |
| 67 | 72235,30 | 123457,11 | — |
| 68 | 72233,86 | 123456,56 | — |
| 69 | 72223,41 | 123453,11 | — |
| 70 | 72222,07 | 123452,77 | — |
| 71 | 72220,85 | 123452,55 | — |
| 72 | 72219,51 | 123452,33 | — |
| 73 | 72211,29 | 123451,33 | — |
| 74 | 72200,28 | 123446,77 | — |
| 75 | 72199,72 | 123446,44 | — |
| 76 | 72199,05 | 123446,21 | — |
| 77 | 72198,39 | 123445,99 | — |
| 78 | 72190,05 | 123443,51 | — |

| 1 | 2 | 3 | 4 |
|--|----------|-----------|---|
| Образуемый земельный участок 40 | | | |
| 1 | 71602,53 | 123266,20 | — |
| 2 | 71608,51 | 123266,56 | — |
| 3 | 71627,26 | 123260,25 | — |
| 4 | 71653,79 | 123255,20 | — |
| 5 | 71707,11 | 123256,46 | — |
| 6 | 71728,43 | 123259,75 | — |
| 7 | 71814,78 | 123287,71 | — |
| 8 | 71872,37 | 123306,35 | — |
| 9 | 71880,06 | 123309,88 | — |
| 10 | 71902,08 | 123314,65 | — |
| 11 | 71929,17 | 123325,71 | — |
| 12 | 71932,83 | 123327,21 | — |
| 13 | 71935,26 | 123328,20 | — |
| 14 | 71950,70 | 123330,75 | — |
| 15 | 71972,42 | 123337,56 | — |
| 16 | 72016,08 | 123356,13 | — |
| 17 | 72030,84 | 123359,65 | — |
| 18 | 72050,54 | 123366,40 | — |
| 19 | 72128,68 | 123393,15 | — |
| 20 | 72130,02 | 123393,87 | — |
| 21 | 72138,55 | 123398,45 | — |
| 22 | 72154,76 | 123402,45 | — |
| 23 | 72178,61 | 123410,83 | — |
| 24 | 72165,88 | 123435,90 | — |
| 25 | 72148,91 | 123428,76 | — |
| 26 | 72147,57 | 123428,20 | — |
| 27 | 72146,13 | 123427,76 | — |
| 28 | 72144,57 | 123427,42 | — |
| 29 | 72134,67 | 123425,75 | — |
| 30 | 72130,45 | 123423,86 | — |
| 31 | 72118,66 | 123417,19 | — |
| 32 | 72117,77 | 123416,75 | — |
| 33 | 72116,88 | 123416,41 | — |
| 34 | 72115,99 | 123415,97 | — |
| 35 | 72094,86 | 123407,96 | — |
| 36 | 72093,53 | 123407,52 | — |
| 37 | 72092,20 | 123407,18 | — |
| 38 | 72090,86 | 123406,96 | — |
| 39 | 72070,96 | 123403,74 | — |
| 40 | 72049,83 | 123393,62 | — |

| 1 | 2 | 3 | 4 |
|----|----------|-----------|---|
| 41 | 72049,05 | 123393,29 | — |
| 42 | 72048,27 | 123392,95 | — |
| 43 | 72047,38 | 123392,62 | — |
| 44 | 72026,15 | 123385,61 | — |
| 45 | 72025,26 | 123385,28 | — |
| 46 | 72024,26 | 123385,06 | — |
| 47 | 72023,37 | 123384,83 | — |
| 48 | 72014,36 | 123383,28 | — |
| 49 | 72007,80 | 123378,27 | — |
| 50 | 72007,58 | 123378,05 | — |
| 51 | 72006,24 | 123377,16 | — |
| 52 | 72004,80 | 123376,38 | — |
| 53 | 72003,35 | 123375,61 | — |
| 54 | 72001,79 | 123375,05 | — |
| 55 | 72000,13 | 123374,60 | — |
| 56 | 71998,01 | 123374,16 | — |
| 57 | 71997,35 | 123373,49 | — |
| 58 | 71996,46 | 123372,94 | — |
| 59 | 71995,12 | 123372,05 | — |
| 60 | 71993,57 | 123371,27 | — |
| 61 | 71992,12 | 123370,60 | — |
| 62 | 71990,56 | 123370,05 | — |
| 63 | 71988,90 | 123369,71 | — |
| 64 | 71987,23 | 123369,38 | — |
| 65 | 71981,67 | 123368,82 | — |
| 66 | 71959,76 | 123357,70 | — |
| 67 | 71958,98 | 123357,37 | — |
| 68 | 71957,54 | 123356,70 | — |
| 69 | 71955,87 | 123356,26 | — |
| 70 | 71954,31 | 123355,92 | — |
| 71 | 71936,63 | 123352,70 | — |
| 72 | 71935,86 | 123352,48 | — |
| 73 | 71934,97 | 123352,48 | — |
| 74 | 71934,08 | 123352,37 | — |
| 75 | 71927,18 | 123352,03 | — |
| 76 | 71916,62 | 123348,81 | — |
| 77 | 71900,72 | 123339,36 | — |
| 78 | 71899,38 | 123338,69 | — |
| 79 | 71897,94 | 123338,02 | — |
| 80 | 71896,38 | 123337,47 | — |
| 81 | 71894,71 | 123337,13 | — |

| 1 | 2 | 3 | 4 |
|--|----------|-----------|---|
| 82 | 71893,16 | 123336,80 | — |
| 83 | 71871,36 | 123333,91 | — |
| 84 | 71829,89 | 123318,34 | — |
| 85 | 71828,78 | 123318,01 | — |
| 86 | 71827,66 | 123317,67 | — |
| 87 | 71826,44 | 123317,45 | — |
| 88 | 71819,99 | 123316,23 | — |
| 89 | 71756,61 | 123294,32 | — |
| 90 | 71740,04 | 123286,98 | — |
| 91 | 71739,04 | 123286,54 | — |
| 92 | 71737,93 | 123286,20 | — |
| 93 | 71736,93 | 123285,87 | — |
| 94 | 71725,70 | 123282,98 | — |
| 95 | 71724,59 | 123282,65 | — |
| 96 | 71723,36 | 123282,54 | — |
| 97 | 71722,14 | 123282,31 | — |
| 98 | 71667,88 | 123278,31 | — |
| 99 | 71666,54 | 123278,20 | — |
| 100 | 71665,32 | 123278,20 | — |
| 101 | 71663,98 | 123278,31 | — |
| 102 | 71632,85 | 123282,09 | — |
| 103 | 71631,40 | 123282,31 | — |
| 104 | 71629,96 | 123282,65 | — |
| 105 | 71628,51 | 123283,09 | — |
| 106 | 71591,04 | 123296,55 | — |
| 107 | 71590,93 | 123296,55 | — |
| 108 | 71589,37 | 123297,21 | — |
| 109 | 71587,93 | 123297,88 | — |
| 110 | 71586,59 | 123298,77 | — |
| 111 | 71585,26 | 123299,77 | — |
| 112 | 71577,23 | 123306,28 | — |
| 113 | 71583,09 | 123290,76 | — |
| 114 | 71587,10 | 123289,49 | — |
| 115 | 71595,21 | 123284,07 | — |
| 116 | 71600,63 | 123275,95 | — |
| Образуемый земельный участок 41 | | | |
| 1 | 72486,75 | 123444,07 | — |
| 2 | 72478,01 | 123453,41 | — |
| 3 | 72468,00 | 123453,78 | — |
| 4 | 72459,85 | 123454,91 | — |
| 5 | 72436,30 | 123460,18 | — |
| 6 | 72450,97 | 123444,55 | — |

| 1 | 2 | 3 | 4 |
|--|----------|-----------|---|
| Образуемый земельный участок 42 | | | |
| 1 | 72478,01 | 123453,41 | — |
| 2 | 72472,11 | 123459,70 | — |
| 3 | 72436,30 | 123460,18 | — |
| 4 | 72459,85 | 123454,91 | — |
| 5 | 72468,00 | 123453,78 | — |
| Образуемый земельный участок 43 | | | |
| 1 | 72509,39 | 123181,56 | — |
| 2 | 72562,46 | 123228,15 | — |
| 3 | 72564,15 | 123241,05 | — |
| 4 | 72510,52 | 123194,53 | — |
| 5 | 72503,41 | 123188,37 | — |
| Образуемый земельный участок 44 | | | |
| 1 | 72434,89 | 123116,13 | — |
| 2 | 72461,08 | 123139,14 | — |
| 3 | 72454,79 | 123146,20 | — |
| 4 | 72428,55 | 123123,44 | — |
| Образуемый земельный участок 45 | | | |
| 1 | 71955,98 | 122695,77 | — |
| 2 | 72416,11 | 123099,64 | — |
| 3 | 72409,67 | 123107,07 | — |
| 4 | 72399,82 | 123098,53 | — |
| 5 | 72159,92 | 122890,46 | — |
| 6 | 72125,27 | 122860,42 | — |
| 7 | 71998,28 | 122750,28 | — |
| 8 | 71974,91 | 122730,01 | — |
| 9 | 71962,43 | 122719,18 | — |
| 10 | 71950,39 | 122708,74 | — |
| Образуемый земельный участок 46 | | | |
| 1 | 71905,37 | 122651,31 | — |
| 2 | 71955,98 | 122695,77 | — |
| 3 | 71950,39 | 122708,74 | — |
| 4 | 71902,13 | 122666,88 | — |
| Образуемый земельный участок 47 | | | |
| 1 | 71902,13 | 122666,88 | — |
| 2 | 71950,39 | 122708,74 | — |
| 3 | 71944,93 | 122721,40 | — |
| 4 | 71899,25 | 122680,70 | — |

| 1 | 2 | 3 | 4 |
|--|----------|-----------|---|
| Образуемый земельный участок 48 | | | |
| 1 | 71882,49 | 122649,85 | — |
| 2 | 71902,13 | 122666,88 | — |
| 3 | 71899,25 | 122680,70 | — |
| 4 | 71879,64 | 122663,23 | — |
| Образуемый земельный участок 49 | | | |
| 1 | 71875,34 | 122643,65 | — |
| 2 | 71882,49 | 122649,85 | — |
| 3 | 71879,64 | 122663,23 | — |
| 4 | 71870,28 | 122654,89 | — |
| Образуемый земельный участок 50 | | | |
| 1 | 71881,37 | 122630,22 | — |
| 2 | 71905,37 | 122651,31 | — |
| 3 | 71902,13 | 122666,88 | — |
| 4 | 71882,49 | 122649,85 | — |
| 5 | 71875,34 | 122643,65 | — |
| Образуемый земельный участок 51 | | | |
| 1 | 71844,89 | 122598,18 | — |
| 2 | 71881,37 | 122630,22 | — |
| 3 | 71875,34 | 122643,65 | — |
| 4 | 71839,55 | 122612,31 | — |

