



ЗАКОН САНКТ-ПЕТЕРБУРГА

О внесении изменений в Закон Санкт-Петербурга "О зеленых насаждениях общего пользования"

Принят Законодательным
Собранием Санкт-Петербурга

27 февраля 2019 года

Статья 1

Внести в Закон Санкт-Петербурга от 19 сентября 2007 года № 430-85 "О зеленых насаждениях общего пользования" следующие изменения:

1. В приложении 1:

после позиции 104-23 дополнить позициями 104-24 и 104-25 следующего содержания:

"104-24	1163	сквер б/н северо-восточнее пересечения М. Митрофаньевской ул. и Митрофаньевского шоссе	1,4342	1-5
104-25	1164	сквер б/н южнее д. 9 по Митрофаньевскому шоссе	0,6807	1-5";

после позиции 190-65 дополнить позициями 190-66 и 190-67 следующего содержания:

"190-66	2254	сквер б/н между ул. Кораблестроителей и Новосмоленской наб. южнее р. Смоленки	1,0635	2-4
190-67	2255	сквер б/н между ул. Кораблестроителей и Новосмоленской наб. севернее р. Смоленки	1,0920	2-5";

после позиции 591-9 дополнить позицией 591-10 следующего содержания:

"591-10	8132	сквер б/н у д. 50 по ул. Свободы	0,6680	8-6";
---------	------	----------------------------------	--------	-------

после позиции 759-36 дополнить позициями 759-37 – 759-40 следующего содержания:

"759-37	11243	сквер б/н между М. Митрофаньевской ул., Митрофаньевским шоссе и Старообрядческой ул.	17,4553	11-1
759-38	11244	сквер б/н у д. 17 по Митрофаньевскому шоссе	0,7422	11-1
759-39	11245	сквер б/н у д. 46 по пр. Юрия Гагарина	0,2023	11-5
759-40	11246	сквер б/н на Свирской ул. южнее пл. Академика Пашина	0,2018	11-2";

после позиции 851-19 дополнить позицией 851-20 следующего содержания:

"851-20	12253	сквер у д. 243 по пр. Обуховской обороны	0,4945	12-3";
---------	-------	--	--------	--------

позицию 923 исключить;

после позиции 1008-53 дополнить позицией 1008-54 следующего содержания:

"1008-54	13283	сквер б/н между ул. Профессора Попова и р. Карповкой	4,827	13-6";
----------	-------	---	-------	--------

позицию 1241 изложить в следующей редакции:

"1241	17014	сквер б/н на Пражской ул. от ул. Турку до пр. Славы	1,582	17-2";
-------	-------	--	-------	--------

после позиции 1416-36 дополнить позицией 1416-37 следующего содержания:

"1416-37	18222	сад на Неве на Смольной наб. севернее Орловской ул.	2,85	18-4".
----------	-------	--	------	--------

2. В приложении 3:

схему 1-5 территорий зеленых насаждений общего пользования городского значения в границах Адмиралтейского района Санкт-Петербурга (муниципальный округ Измайловское) изложить в редакции согласно приложению 1 к настоящему Закону Санкт-Петербурга;

схему 2-4 территорий зеленых насаждений общего пользования городского значения в границах Василеостровского района Санкт-Петербурга (муниципальный округ Морской) изложить в редакции согласно приложению 2 к настоящему Закону Санкт-Петербурга;

схему 2-5 территорий зеленых насаждений общего пользования городского значения в границах Василеостровского района Санкт-Петербурга (муниципальный округ Остров Декабристов) изложить в редакции согласно приложению 3 к настоящему Закону Санкт-Петербурга;

схему 8-6 территорий зеленых насаждений общего пользования городского значения в границах Красносельского района Санкт-Петербурга (город Красное Село) изложить в редакции согласно приложению 4 к настоящему Закону Санкт-Петербурга;

схему 11-1 территорий зеленых насаждений общего пользования городского значения в границах Московского района Санкт-Петербурга (муниципальный округ Московская застава) изложить в редакции согласно приложению 5 к настоящему Закону Санкт-Петербурга;

схему 11-2 территорий зеленых насаждений общего пользования городского значения в границах Московского района Санкт-Петербурга (муниципальный округ Гагаринское) изложить в редакции согласно приложению 6 к настоящему Закону Санкт-Петербурга;

схему 11-5 территорий зеленых насаждений общего пользования городского значения в границах Московского района Санкт-Петербурга (муниципальный округ Звездное) изложить в редакции согласно приложению 7 к настоящему Закону Санкт-Петербурга;

схему 12-3 территорий зеленых насаждений общего пользования городского значения в границах Невского района Санкт-Петербурга (муниципальный округ Обуховский) изложить в редакции согласно приложению 8 к настоящему Закону Санкт-Петербурга;

схему 13-6 территорий зеленых насаждений общего пользования городского значения в границах Петроградского района Санкт-Петербурга (муниципальный округ

Чкаловское) изложить в редакции согласно приложению 9 к настоящему Закону Санкт-Петербурга;

схему 17-2 территорий зеленых насаждений общего пользования городского значения в границах Фрунзенского района Санкт-Петербурга (муниципальный округ № 72) изложить в редакции согласно приложению 10 к настоящему Закону Санкт-Петербурга;

схему 18-4 территорий зеленых насаждений общего пользования городского значения в границах Центрального района Санкт-Петербурга (муниципальный округ Смольнинское) изложить в редакции согласно приложению 11 к настоящему Закону Санкт-Петербурга.

3. В приложении 4:

позицию 3162 изложить в следующей редакции:

"3162	7-58-20	сквер б/н южнее д. 2/10 по ул. Яблочкова	0,0143	58";
-------	---------	--	--------	------

после позиции 3584-5 дополнить позицией 3584-6 следующего содержания:

"3584-6	40-106-107	бульвар б/н на Озерковой ул. от Разводной ул. до Блан-Менильской ул. (г. Петергоф)	1,7622	106";
---------	------------	--	--------	-------

позицию 3859 изложить в следующей редакции:

"3859	34-113-1	парк Морские Дубки южнее д. 12 по Майской ул. (пос. Лисий Нос)	1,9592	113".
-------	----------	--	--------	-------

4. В приложении 6:

схему 58 территорий зеленых насаждений общего пользования местного значения в границах Петроградского района Санкт-Петербурга (муниципальный округ Введенский) изложить в редакции согласно приложению 12 к настоящему Закону Санкт-Петербурга;

схему 106 территорий зеленых насаждений общего пользования местного значения в границах Петродворцового района Санкт-Петербурга (город Петергоф) изложить в редакции согласно приложению 13 к настоящему Закону Санкт-Петербурга;

схему 113 территорий зеленых насаждений общего пользования местного значения в границах Приморского района Санкт-Петербурга (поселок Лисий Нос) изложить в редакции согласно приложению 14 к настоящему Закону Санкт-Петербурга.

5. В приложении 7:

таблицу после подраздела "Внутригородское муниципальное образование Санкт-Петербурга муниципальный округ Урицк" дополнить разделом следующего содержания:

"Московский район Санкт-Петербурга				
Внутригородское муниципальное образование Санкт-Петербурга муниципальный округ Пулковский меридиан				
РО-14-47-1	сквер б/н на ул. Пилотов от Стартовой ул. до Домодедовской ул.		0,4545	РО-47
РО-14-47-2	бульвар б/н на ул. Пилотов западнее Домодедовской ул.		1,2452	РО-47";

после позиции РО-40-106-1 дополнить позициями РО-40-106-2 – РО-40-106-9 следующего содержания:

РО-40-106-2	сквер б/н вдоль Фабричной канавки (г. Петергоф)	1,2017	РО-106
РО-40-106-3	сквер б/н на ул. Демьяна Бедного восточнее Привокзальной пл. (г. Петергоф)	4,3787	РО-106
РО-40-106-4	сквер б/н вдоль Троицкого ручья южнее Гостилицкого шоссе (г. Петергоф)	0,5641	РО-106
РО-40-106-5	сквер б/н у д. 6, корп. 1, по Астрономической ул. (г. Петергоф)	1,3386	РО-106
РО-40-106-6	сквер б/н в Ректорском проезде между пл. Науки и Ботанической ул. (г. Петергоф)	2,0796	РО-106
РО-40-106-7	сквер б/н на Библиотечной пл. (г. Петергоф)	2,5012	РО-106
РО-40-106-8	сквер б/н на Университетском пр. между Солнечной ул. и Библиотечной пл. (г. Петергоф)	3,2574	РО-106
РО-40-106-9	сквер б/н в Ректорском проезде между ул. Первого Мая и пл. Науки (г. Петергоф)	1,0974	РО-106".

6. Таблицу приложения 8 после позиции

"Красносельский	муниципальный округ Урицк	РО-40"
-----------------	---------------------------	--------

дополнить позицией следующего содержания:

"Московский	муниципальный округ Пулковский меридиан	РО-47".
-------------	---	---------

7. В приложении 9:

после схемы РО-40 дополнить схемой РО-47 территорий зеленых насаждений общего пользования резерва озеленения в границах Московского района Санкт-Петербурга (муниципальный округ Пулковский меридиан), изложив ее в редакции согласно приложению 15 к настоящему Закону Санкт-Петербурга;

схему РО-106 территорий зеленых насаждений общего пользования резерва озеленения в границах Петродворцового района Санкт-Петербурга (город Петергоф) изложить в редакции согласно приложению 16 к настоящему Закону Санкт-Петербурга.

Статья 2

Настоящий Закон Санкт-Петербурга вступает в силу через 10 дней после дня его официального опубликования.

Временно исполняющий обязанности
Губернатора Санкт-Петербурга

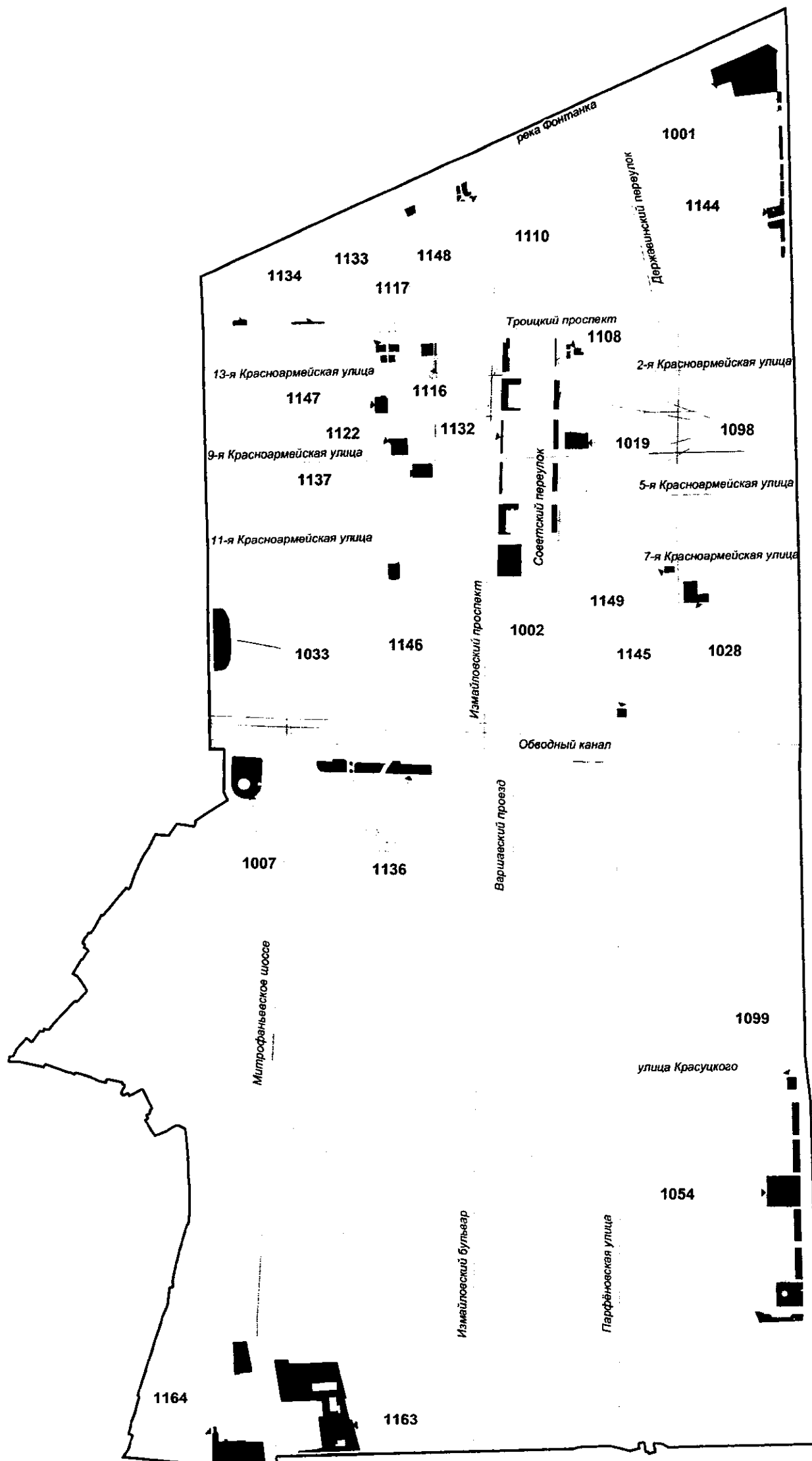
Санкт-Петербург
15 марта 2019 года
№ 98-22



А.Д. Беглов

**Территории зеленых насаждений общего пользования городского значения
в границах Адмиралтейского района Санкт-Петербурга
(муниципальный округ Измайловское)**

Схема 1-5

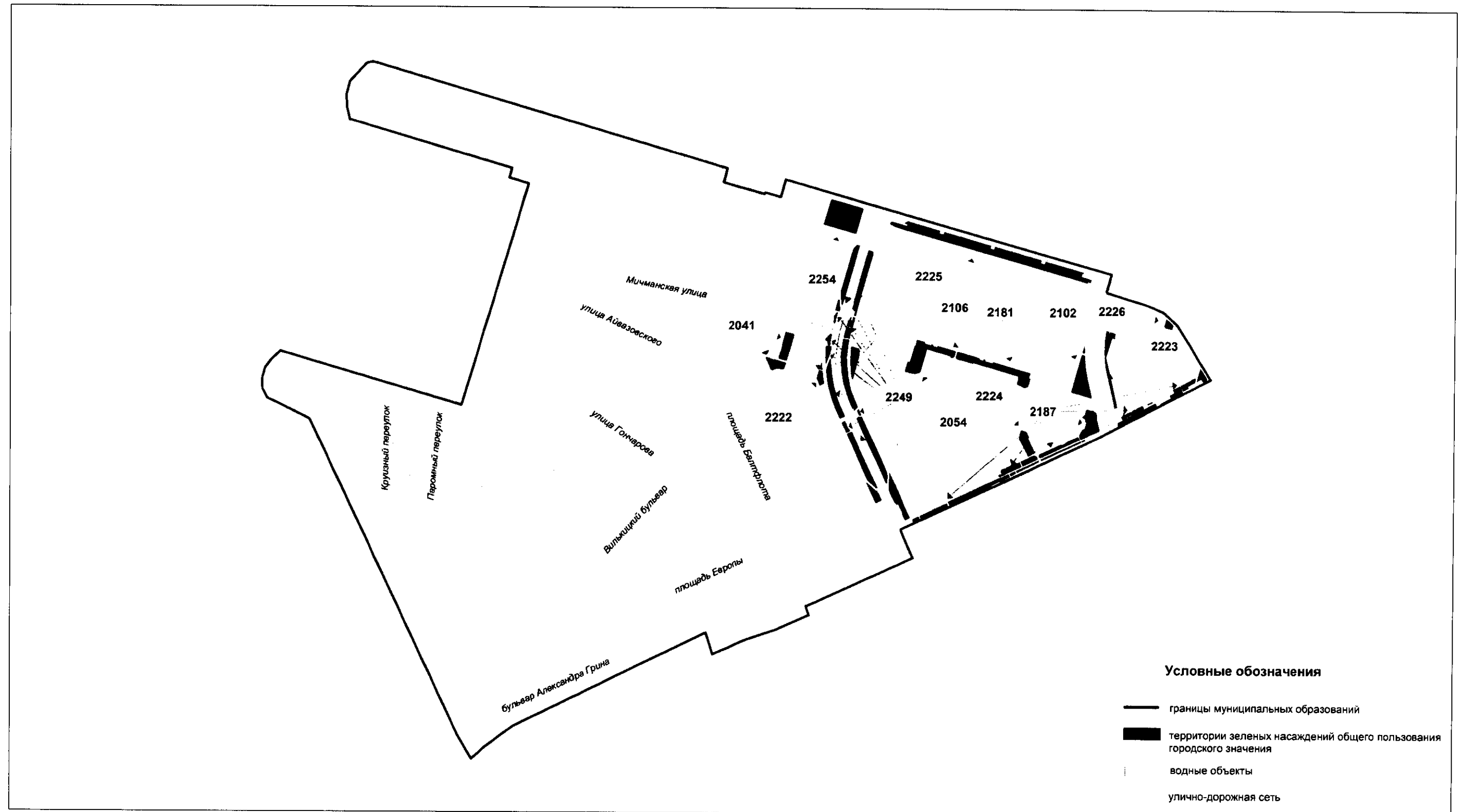


Условные обозначения

- границы муниципальных образований
- территории зеленых насаждений
общего пользования городского значения
- водные объекты
- улично-дорожная сеть

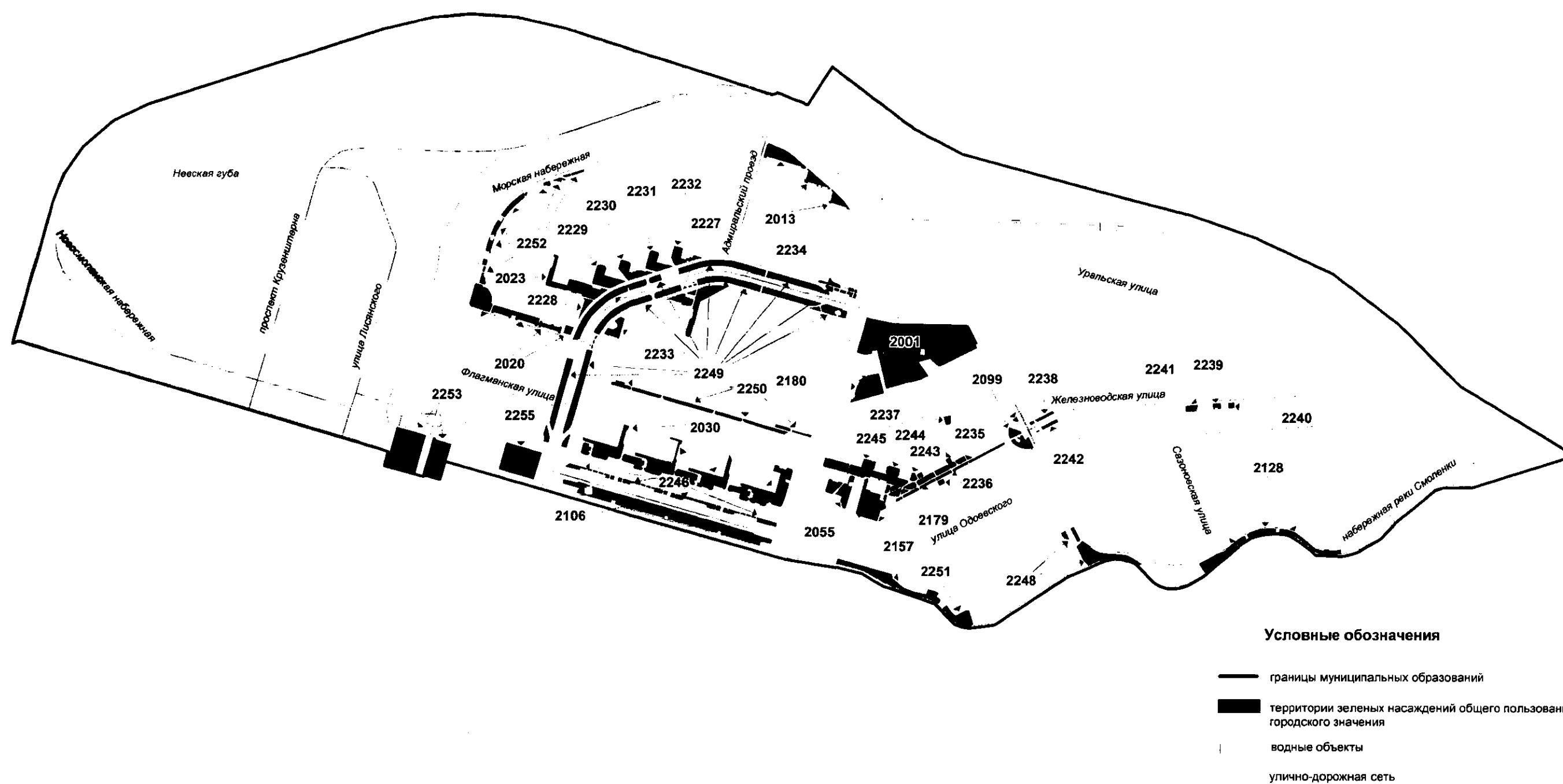
Территории зеленых насаждений общего пользования городского значения в границах Василеостровского района Санкт-Петербурга
(муниципальный округ Морской)

Схема 2-4



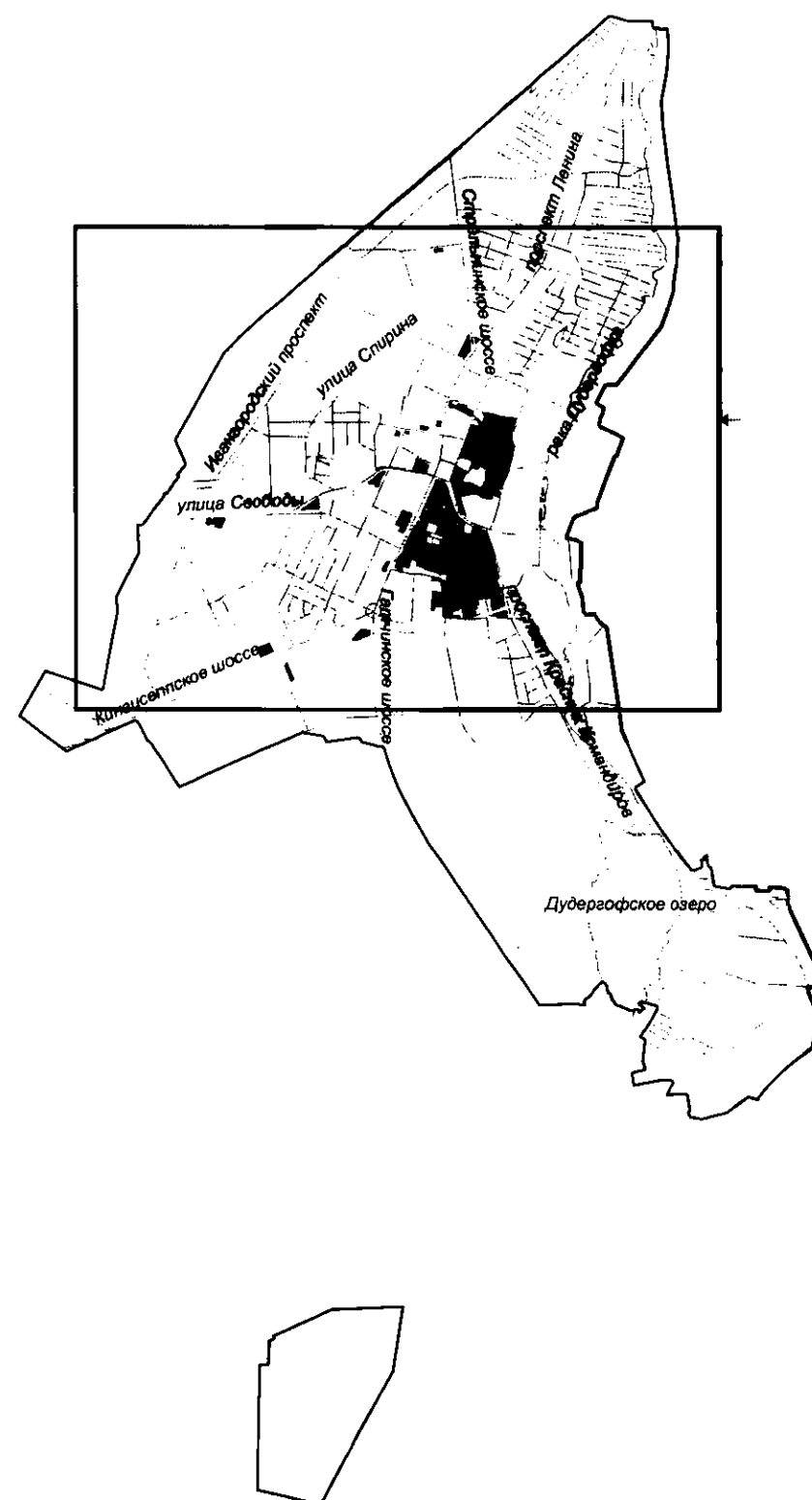
**Территории зеленых насаждений общего пользования городского значения в границах Василеостровского района Санкт-Петербурга
(муниципальный округ Остров Декабристов)**

Схема 2-5



Территории зеленых насаждений общего пользования городского значения в границах Красносельского района Санкт-Петербурга
(город Красное Село)

Схема 8-6



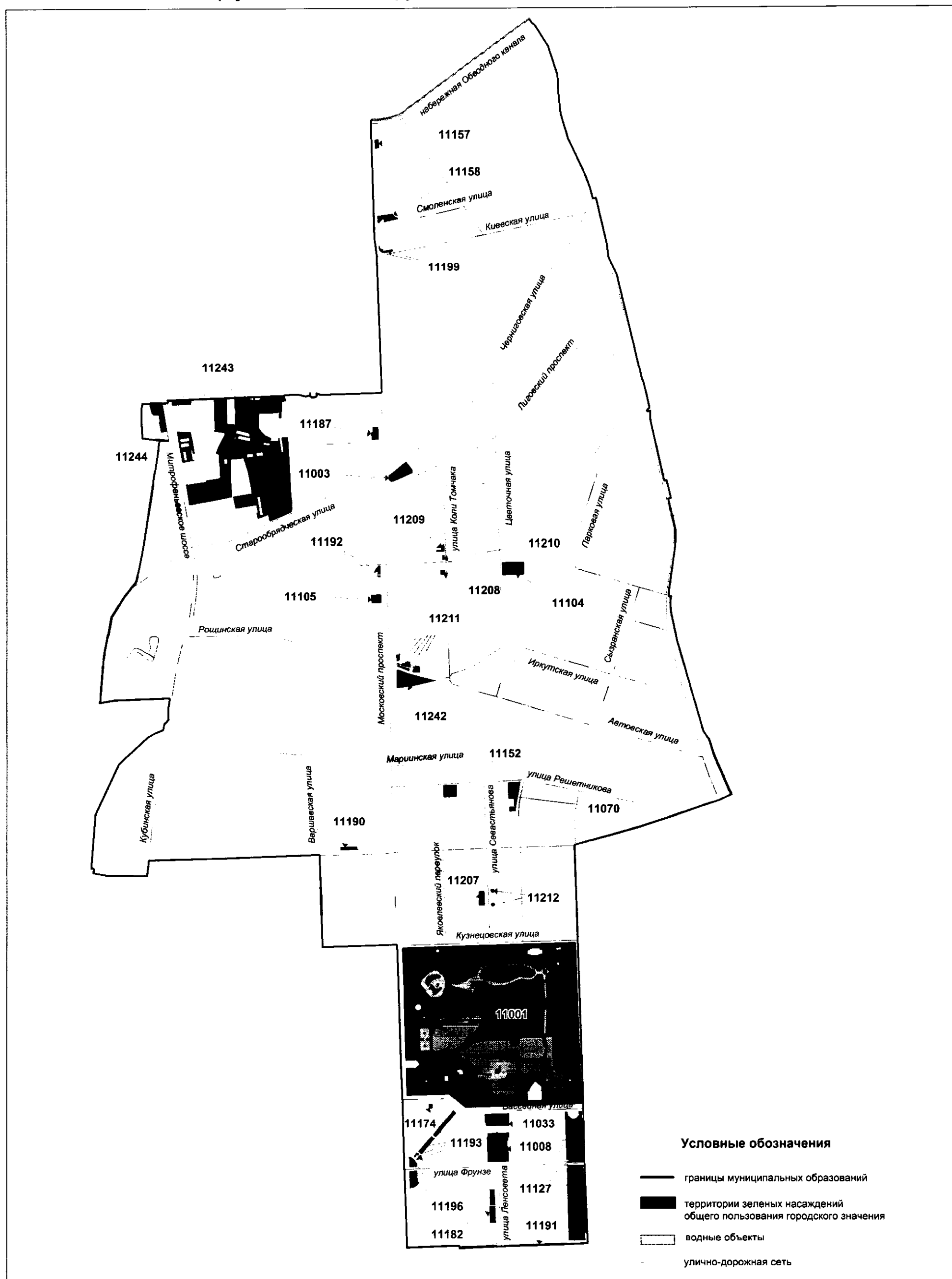
Фрагмент 1

Условные обозначения

- границы муниципальных образований
- территории зеленых насаждений общего пользования городского значения
- водные объекты
- улично-дорожная сеть

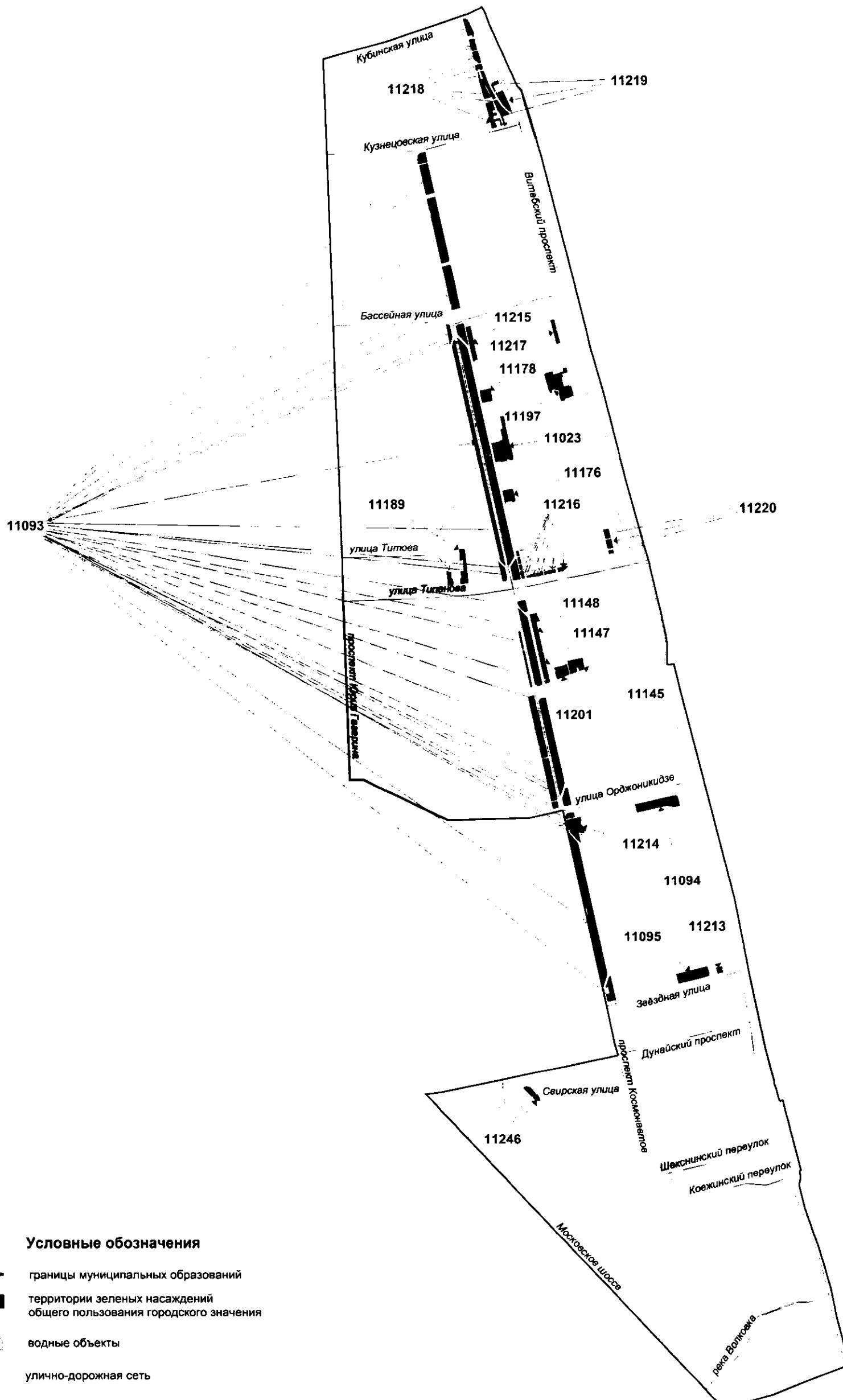
**Территории зеленых насаждений общего пользования городского значения
в границах Московского района Санкт-Петербурга
(муниципальный округ Московская застава)**

Схема 11-1



**Территории зеленых насаждений общего пользования городского значения
в границах Московского района Санкт-Петербурга
(муниципальный округ Гагаринское)**

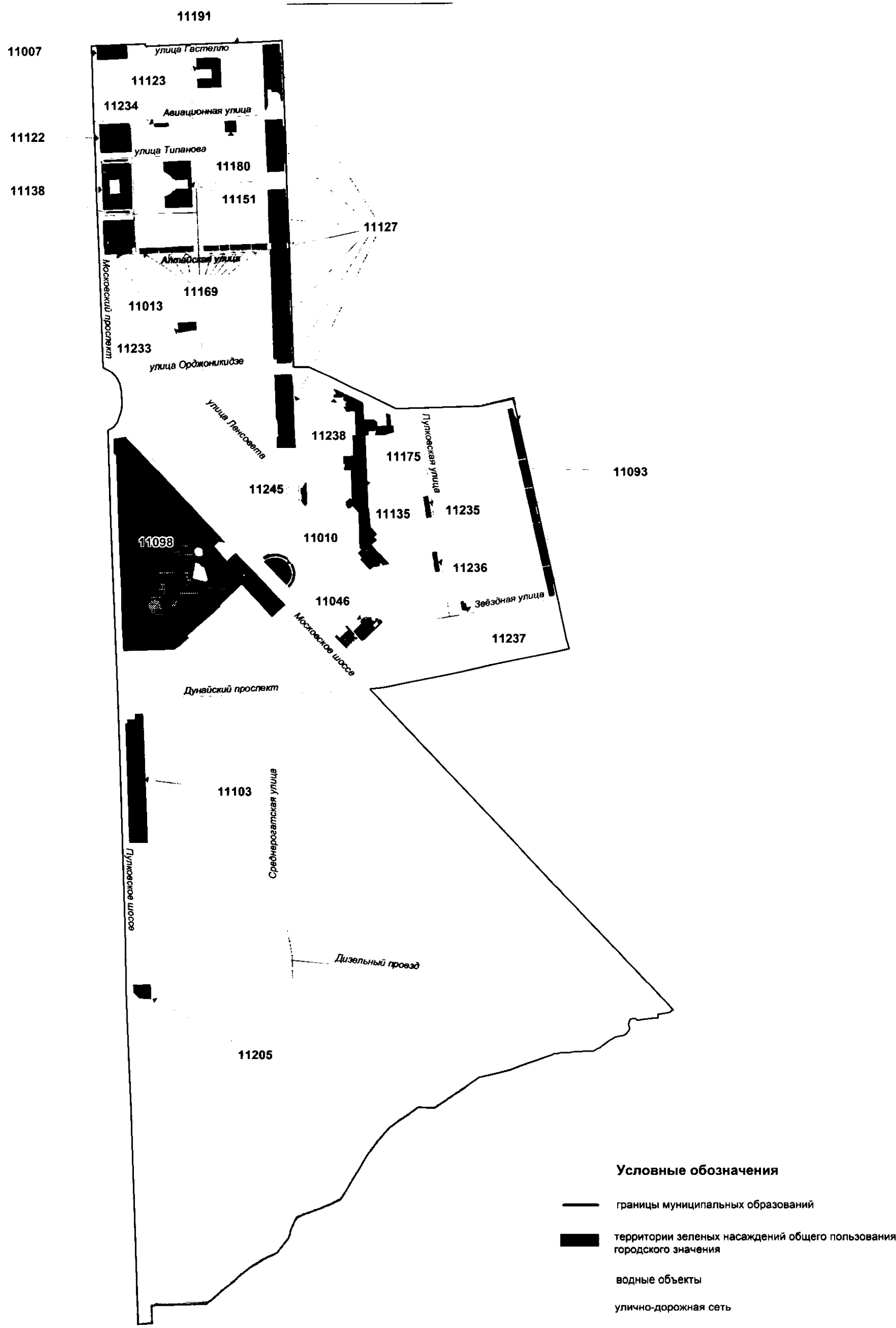
Схема 11-2



- Условные обозначения**
- границы муниципальных образований
 - территории зеленых насаждений общего пользования городского значения
 - водные объекты
 - улично-дорожная сеть

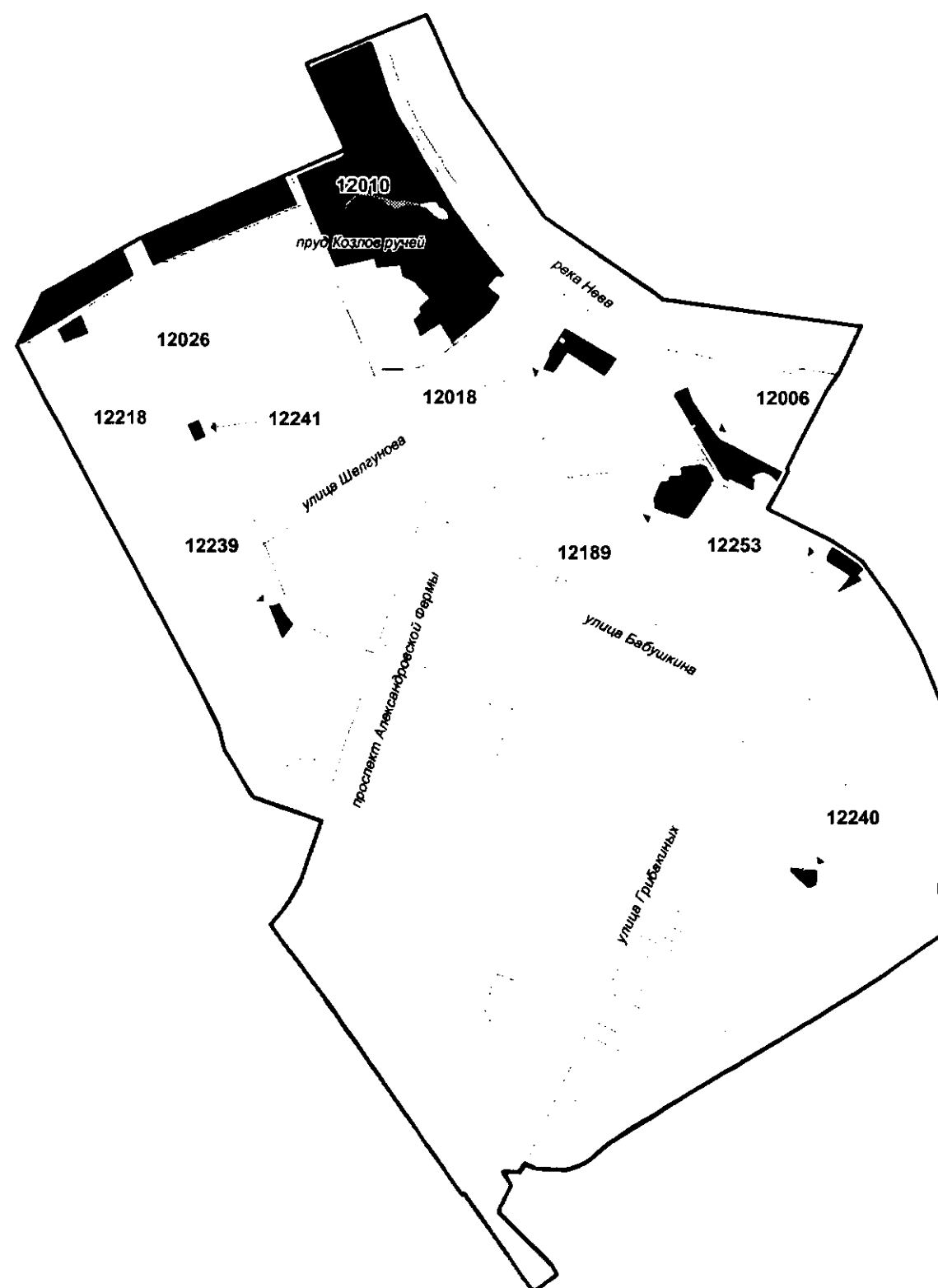
**Территории зеленых насаждений общего пользования городского значения
в границах Московского района Санкт-Петербурга
(муниципальный округ Звездное)**

Схема 11-5



Территории зеленых насаждений общего пользования городского значения в границах Невского района Санкт-Петербурга
(муниципальный округ Обуховский)

Схема 12-3

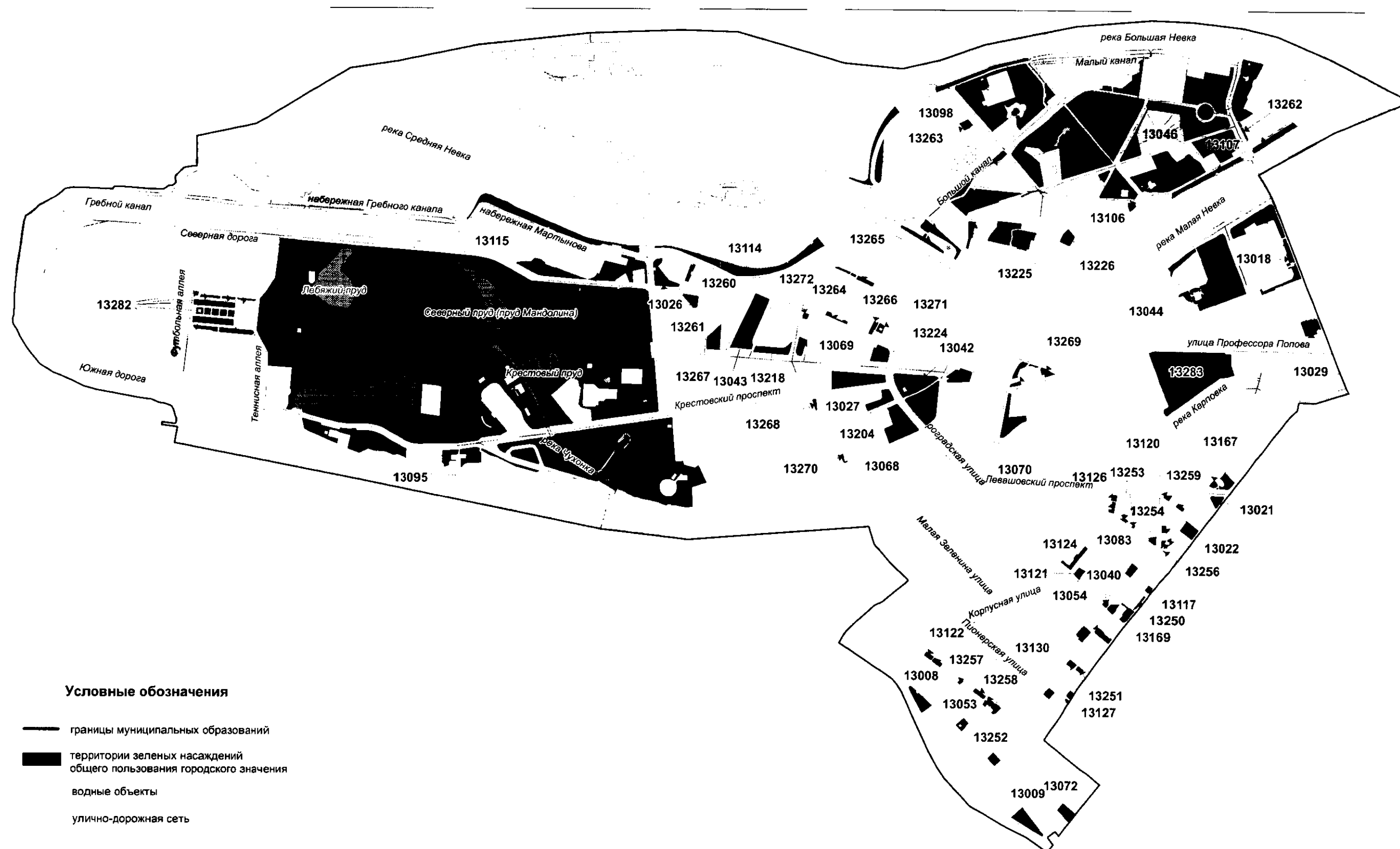


Условные обозначения

- границы муниципальных образований
- территории зеленых насаждений общего пользования городского значения
- ▨ водные объекты
- улично-дорожная сеть

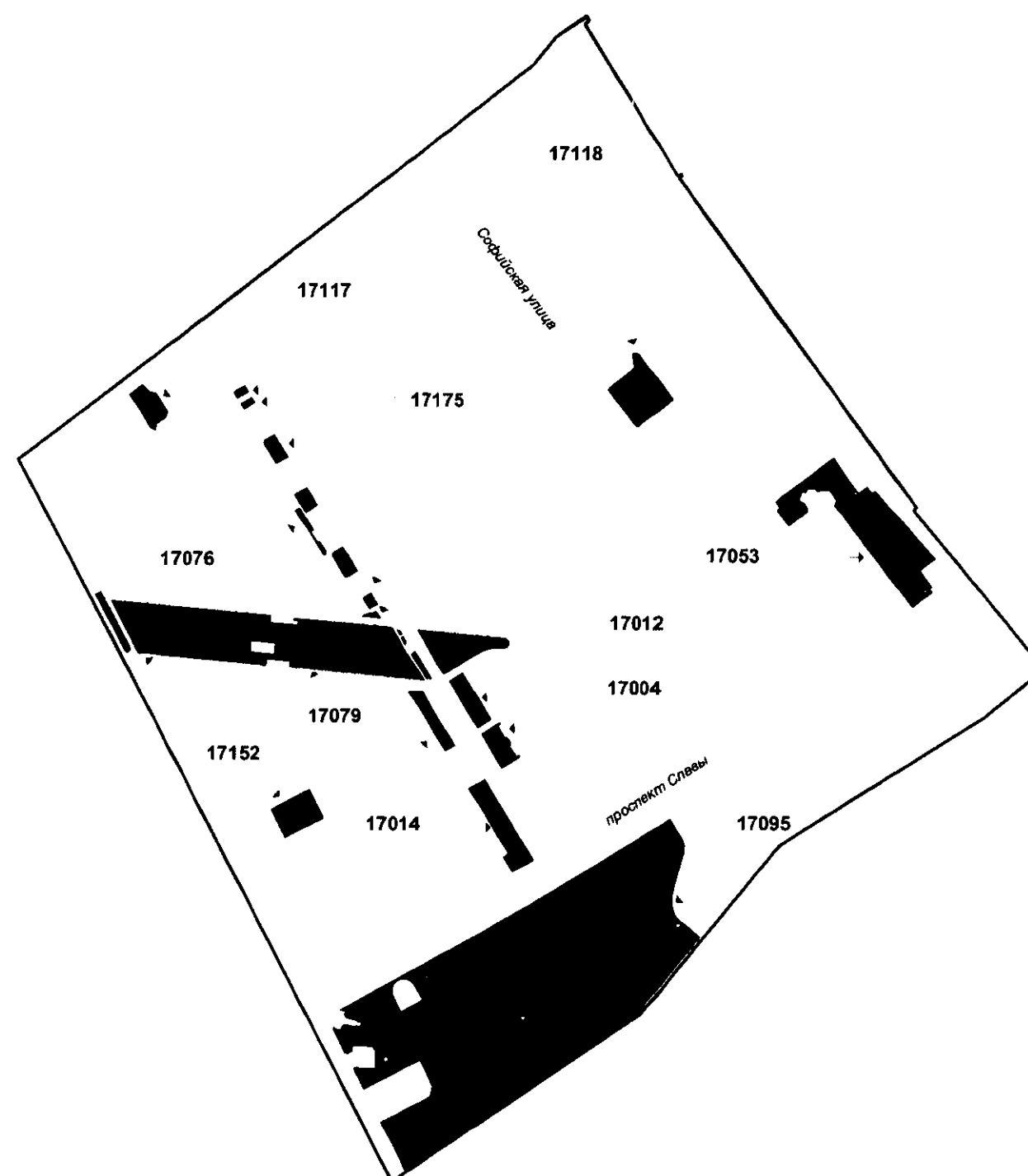
**Территории зеленых насаждений общего пользования городского значения в границах Петроградского района Санкт-Петербурга
(муниципальный округ Чкаловское)**

Схема 13-6



Территории зеленых насаждений общего пользования городского значения в границах Фрунзенского района Санкт-Петербурга
(муниципальный округ № 72)

Схема 17-2

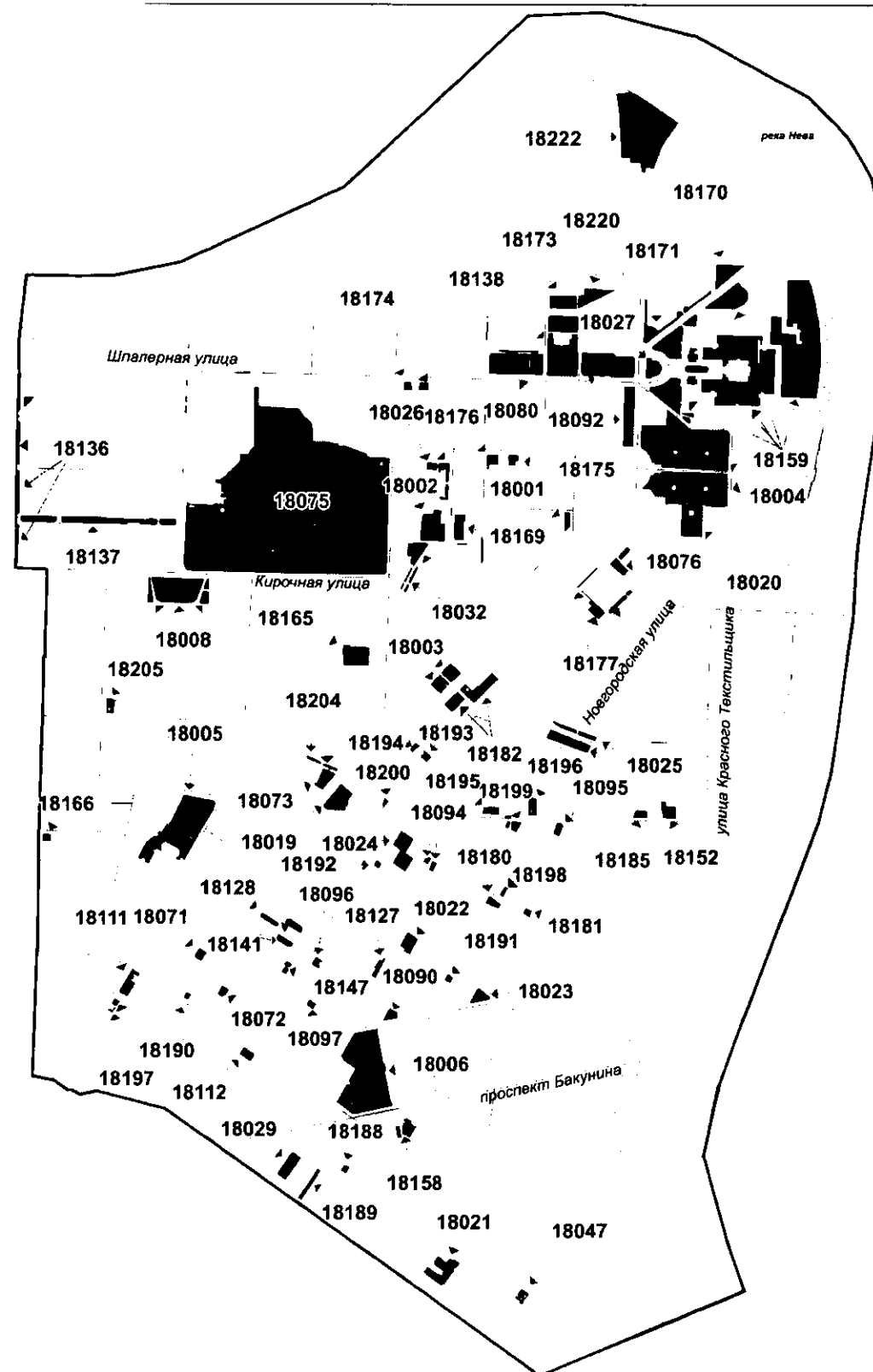


Условные обозначения





- границы муниципальных образований
- территории зеленых насаждений общего пользования городского значения
- водные объекты
- улично-дорожная сеть

Территории зеленых насаждений общего пользования городского значения в границах Центрального района Санкт-Петербурга
(муниципальный округ Смольнинское)

Схема 18-4

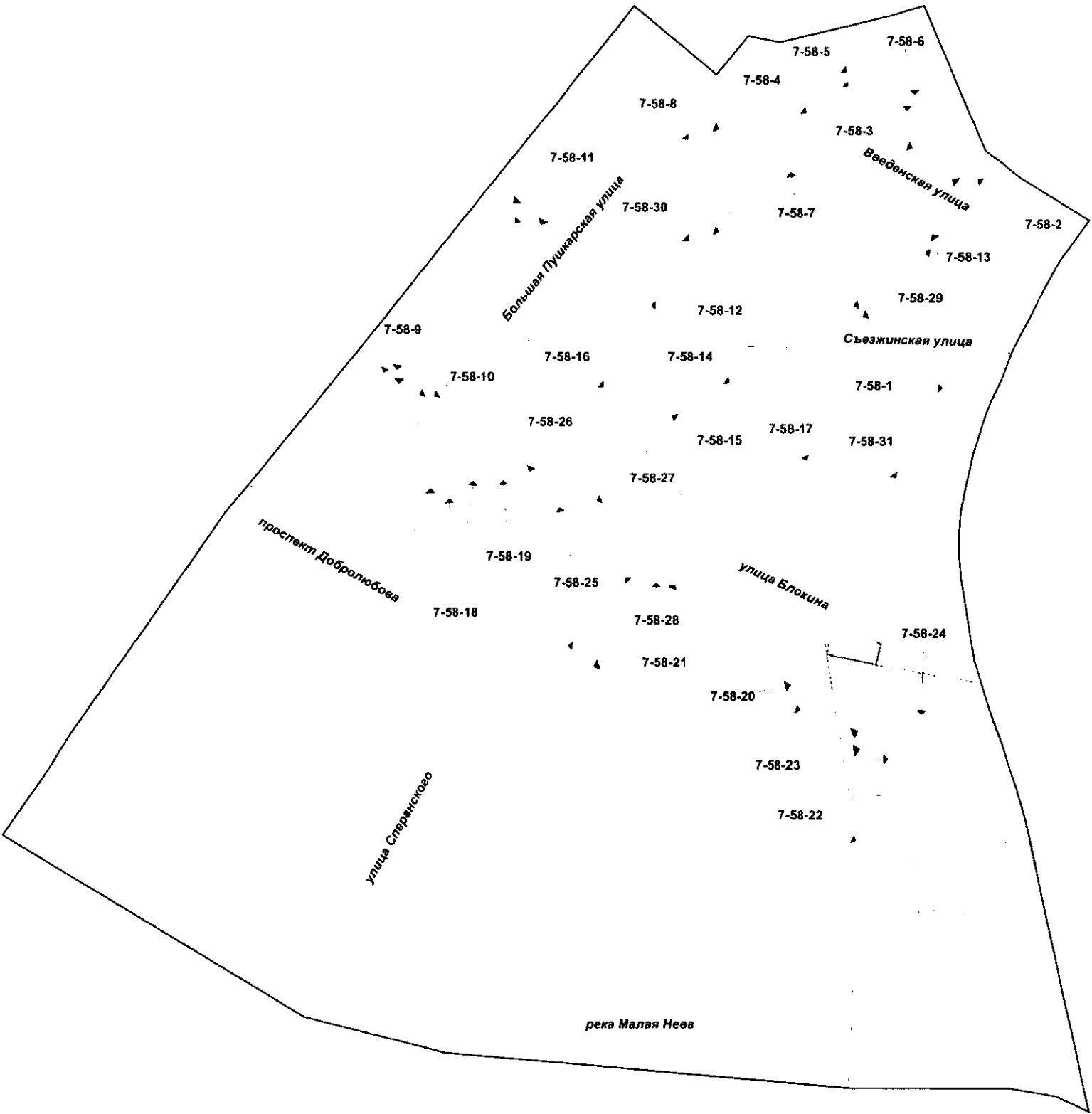


Условные обозначения

-  границы муниципальных образований
-  территории зеленых насаждений общего пользования городского значения
-  водные объекты
-  улично-дорожная сеть

Территории зеленых насаждений общего пользования местного значения в границах Петроградского района Санкт-Петербурга
(муниципальный округ Введенский)

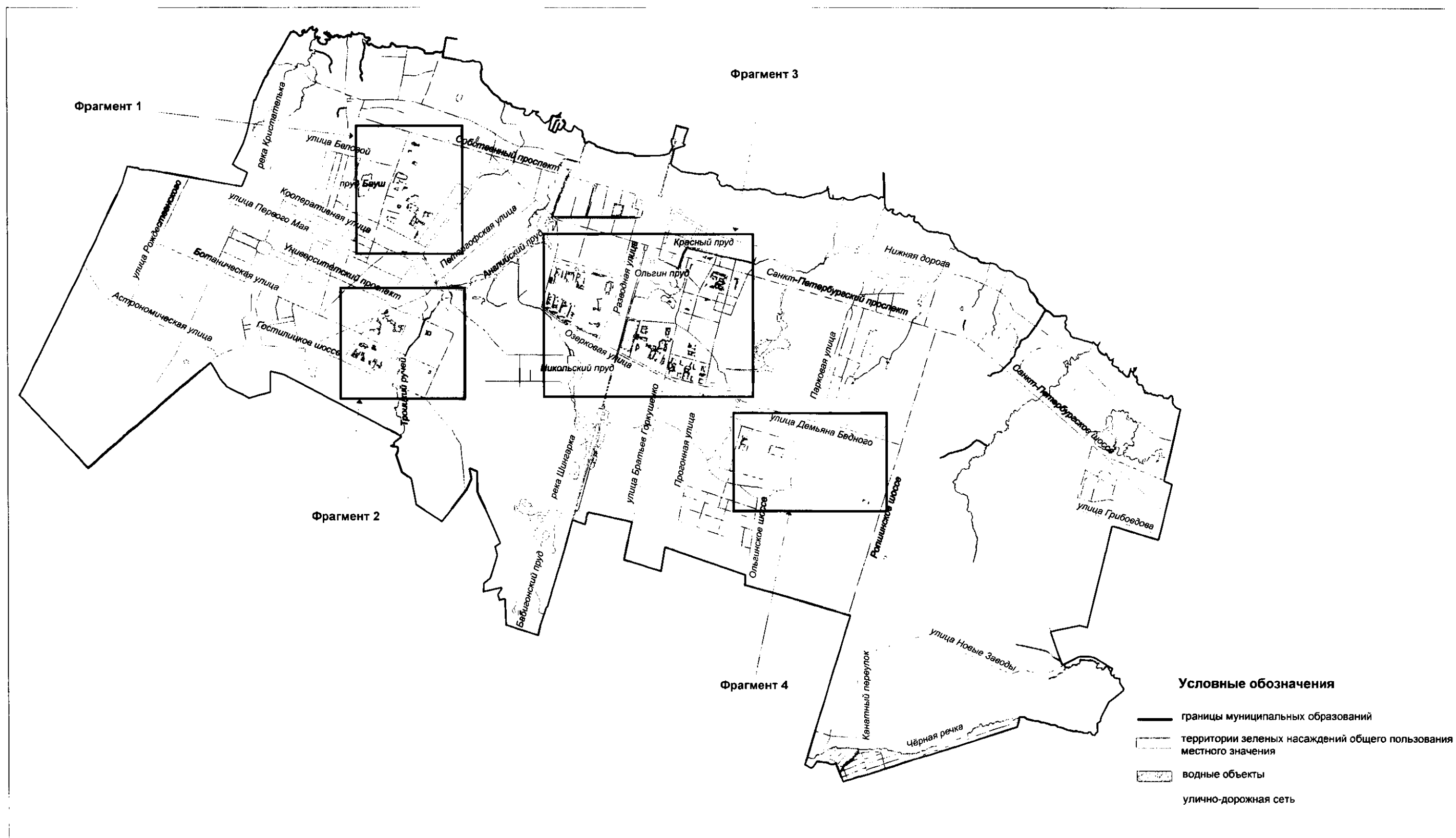
Схема 58



- Условные обозначения**
- границы муниципальных образований
 - территории зеленых насаждений общего пользования местного значения
 - водные объекты
 - 7-58-1 номер территории зеленых насаждений общего пользования местного значения
 - улично-дорожная сеть


Территории зеленых насаждений общего пользования местного значения в границах Петродворцового района Санкт-Петербурга
(город Петергоф)

Схема 106



Территории зеленых насаждений общего пользования местного значения в границах Петродворцового района Санкт-Петербурга
(город Петергоф, фрагмент 1, фрагмент 2)


Схема 106-1



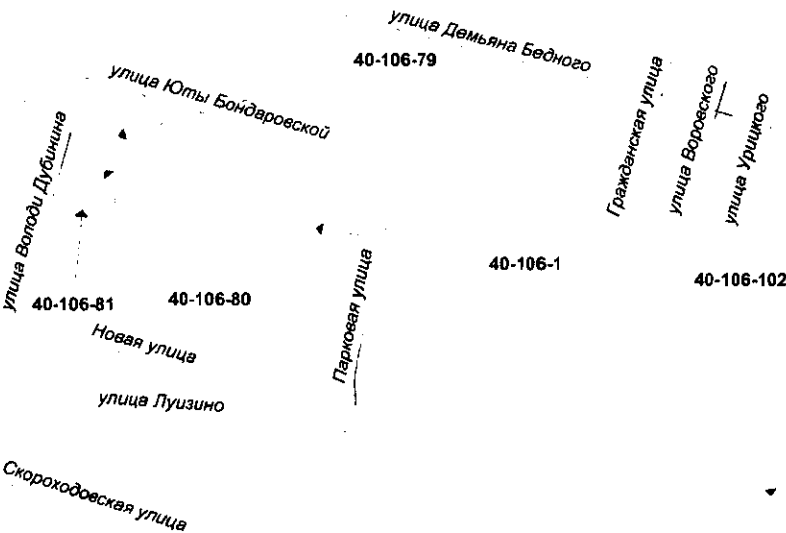
Территории зеленых насаждений общего пользования местного значения в границах Петродворцового района Санкт-Петербурга
(город Петергоф, фрагмент 3, фрагмент 4)

Схема 106-2

Фрагмент 3



Фрагмент 4

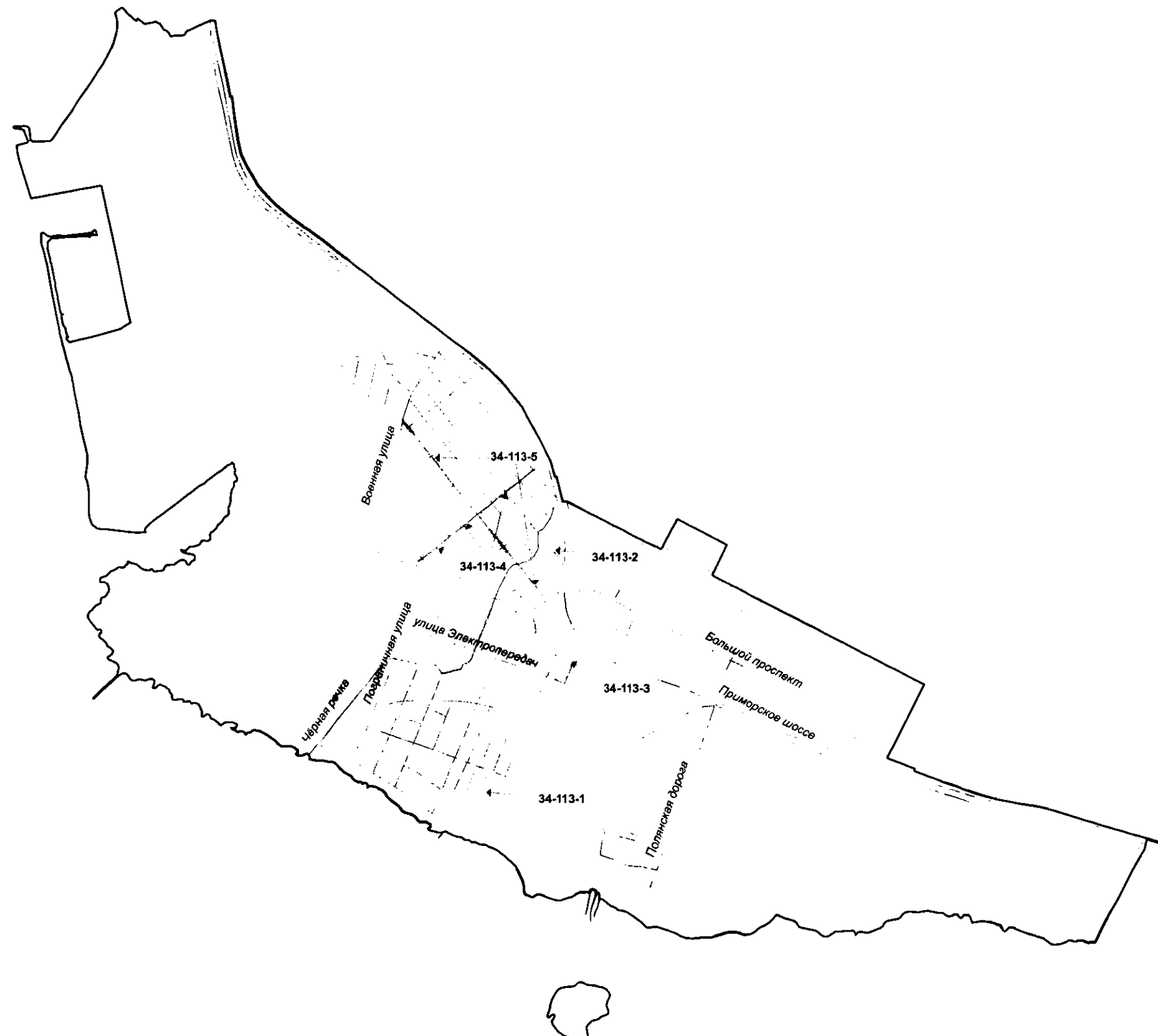


Условные обозначения

- границы муниципальных образований
- территории зеленых насаждений общего пользования местного значения
- водные объекты
- 40-106-1 номер территории зеленых насаждений общего пользования местного значения
- улично-дорожная сеть

Территории зеленых насаждений общего пользования местного значения в границах Приморского района Санкт-Петербурга
(поселок Лисий Нос)

Схема 113



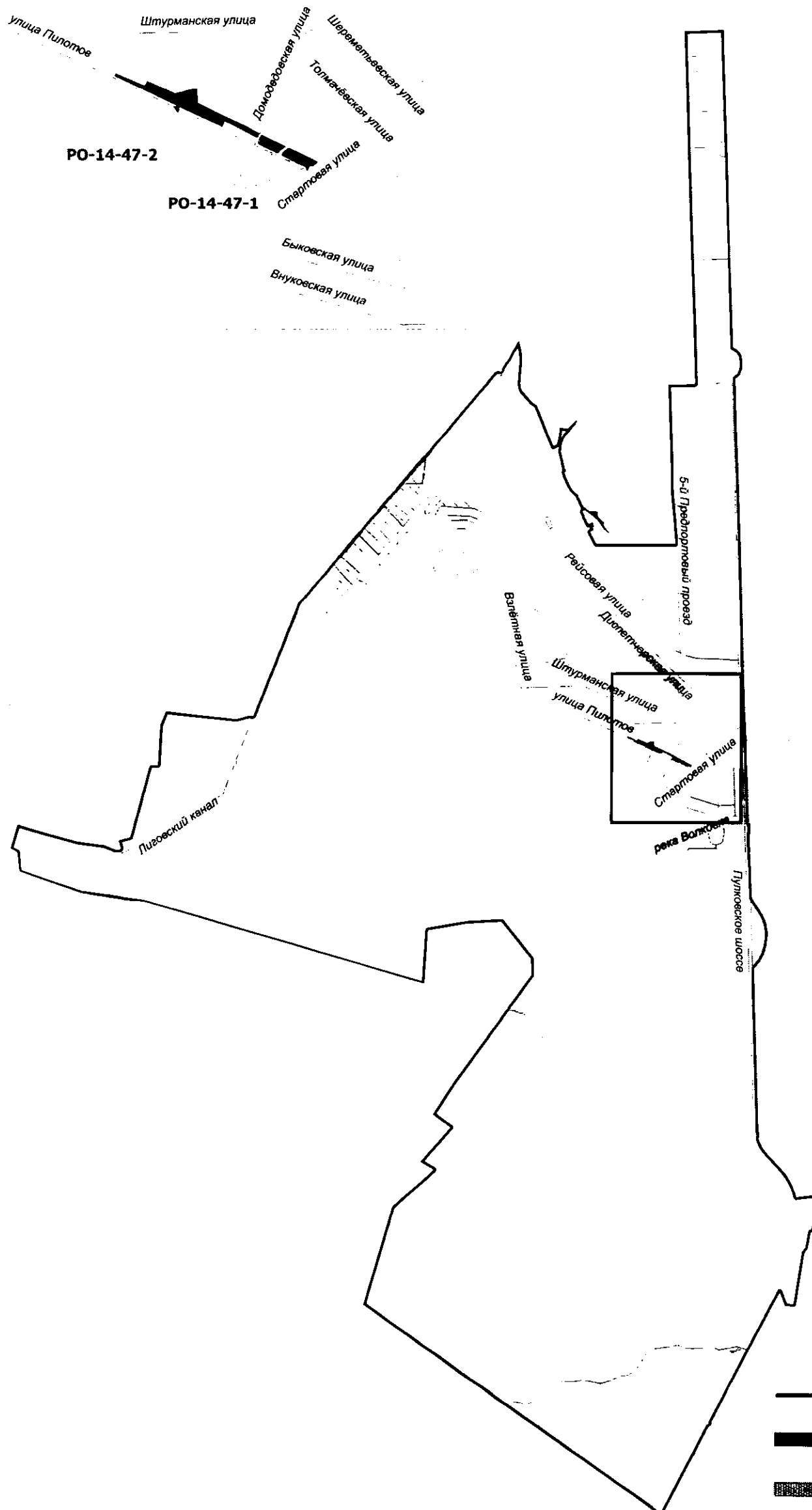
Условные обозначения

- границы муниципальных образований
- территории зеленых насаждений общего пользования местного значения
- 34-113-1 номер территории зеленых насаждений общего пользования местного значения
- водные объекты
- улично-дорожная сеть

**Территории зеленых насаждений общего пользования резерва озеленения
в границах Московского района Санкт-Петербурга
(муниципальный округ Пулковский меридиан)**

Схема РО-47

Фрагмент 1



Фрагмент 1

Территории зеленых насаждений общего пользования резерва озеленения в границах Петродворцового района Санкт-Петербурга
(город Петергоф)

Схема РО-106

