



ГОСУДАРСТВЕННАЯ СЛУЖБА ОХРАНЫ ОБЪЕКТОВ КУЛЬТУРНОГО НАСЛЕДИЯ ЯРОСЛАВСКОЙ ОБЛАСТИ

ПРИКАЗ

от 30.04.2026 № 85
г. Ярославль

О внесении изменений в приказ
департамента охраны объектов
культурного наследия Ярославской
области от 15.08.2023 № 83

В соответствии со статьей 3¹ Федерального закона от 25 июня 2002 года № 73-ФЗ «Об объектах культурного наследия (памятниках истории и культуры) народов Российской Федерации», статьей 6² Закона Ярославской области от 5 июня 2008 г. № 25-з «Об объектах культурного наследия (памятниках истории и культуры) народов Российской Федерации на территории Ярославской области», приказом Министерства культуры Российской Федерации от 04.06.2015 № 1745 «Об утверждении требований к содержанию проектов границ территорий объектов культурного наследия», Положением о государственной службе охраны объектов культурного наследия Ярославской области, утвержденным постановлением Правительства Ярославской области от 17.06.2015 № 659-п «О государственной службе охраны объектов культурного наследия Ярославской области»,

ГОСУДАРСТВЕННАЯ СЛУЖБА ОХРАНЫ ОБЪЕКТОВ КУЛЬТУРНОГО НАСЛЕДИЯ ЯРОСЛАВСКОЙ ОБЛАСТИ ПРИКАЗЫВАЕТ:


1. Внести в приказ департамента охраны объектов культурного наследия Ярославской области от 15.08.2023 № 83 «О включении выявленного объекта культурного наследия в единый государственный реестр объектов культурного наследия (памятников истории и культуры) народов Российской Федерации и внесении изменений в приказ департамента охраны объектов культурного наследия Ярославской области от 05.05.2022 № 46» следующие изменения:

1.1. В пункте 4 слова «начальника отдела разрешительной документации и учета объектов культурного наследия департамента Крылову Н.Н.» заменить словами «руководителя государственной службы охраны объектов культурного наследия Ярославской области Охинцеву С.Н.».

1.2. Границы территории объекта культурного наследия регионального значения (памятника) «Соборная мечеть», 1913 г., 1915 г., середина 1930-х гг., середина 1990-х гг. (г. Ярославль, ул. Победы, д. 20а), утвержденные приказом, изложить в новой редакции (прилагаются).

2. Приказ вступает в силу со дня его официального опубликования.

Исполняющий обязанности
руководителя службы



К.А. Савичева





УТВЕРЖДЕНЫ
приказом департамента
охраны объектов
культурного наследия
Ярославской области
от 15.08.2023 № 83
(в редакции приказа
государственной службы
охраны объектов
культурного наследия
Ярославской области
от 30.04.2026 № 85)

ГРАНИЦЫ ТЕРРИТОРИИ
объекта культурного наследия регионального значения (памятника)
«Соборная мечеть», 1913 г., 1915 г., середина 1930-х гг.,
середина 1990-х гг. (г. Ярославль, ул. Победы, д. 20а)

1. Схема границ территории объекта культурного наследия.



Условные обозначения:

-  границы территории объекта культурного наследия;
-  объект культурного наследия;
-  границы земельных участков в соответствии со сведениями из Единого государственного реестра недвижимости;
-  1 характерные (поворотные) точки границ территории объекта культурного наследия.

2. Координаты характерных (поворотных) точек границ территории объекта культурного наследия.

Номер характерной (поворотной) точки	Координаты характерных (поворотных) точек (система координат МСК-76)	
	X	Y
1	2	3
1	376864.91	1329282.73
2	376864.43	1329287.11
3	376863.43	1329287.68
4	376862.82	1329288.53
5	376862.60	1329289.59
6	376862.82	1329290.62
7	376863.27	1329291.32
8	376863.92	1329291.83
9	376863.44	1329296.22
10	376878.49	1329297.81
11	376878.27	1329299.85
12	376883.69	1329300.41
13	376883.90	1329298.38
14	376894.83	1329299.65
15	376896.29	1329286.17
1	376864.91	1329282.73

3. Режим использования территории объекта культурного наследия.

На территории объекта культурного наследия разрешаются:

- проведение работ по сохранению объекта культурного наследия (меры, направленные на обеспечение физической сохранности и сохранение историко-культурной ценности объекта культурного наследия, предусматривающие консервацию, ремонт, реставрацию, приспособление объекта культурного наследия для современного использования и включающие в себя научно-исследовательские, изыскательские, проектные и производственные работы, научное руководство проведением работ по сохранению объекта

культурного наследия, технический и авторский надзор за проведением данных работ);

- реконструкция, ремонт существующих дорог, инженерных коммуникаций, благоустройство, озеленение, установка малых архитектурных форм, информационных знаков и указателей, иная хозяйственная деятельность, не противоречащая требованиям обеспечения сохранности объекта культурного наследия и позволяющая обеспечить функционирование объекта культурного наследия в современных условиях, обеспечивающая недопущение ухудшения состояния территории объекта культурного наследия, поддержание территории объекта культурного наследия в благоустроенном состоянии;

- ведение мониторинга состояния объекта культурного наследия, территории объекта культурного наследия;

- проведение археологических работ.

На территории объекта культурного наследия запрещаются:

- строительство объектов капитального строительства и увеличение объемно-пространственных характеристик существующих на территории памятника объектов капитального строительства;

- проведение земляных, строительных, мелиоративных и иных работ, за исключением работ по сохранению объекта культурного наследия или его отдельных элементов, сохранению историко-градостроительной или природной среды объекта культурного наследия;

- установка рекламных конструкций, распространение наружной рекламы;

- осуществление любых видов деятельности, ухудшающих экологические условия и гидрологический режим на территории объекта культурного наследия, создающих вибрационные нагрузки динамическим воздействием на грунты в зоне их взаимодействия с объектом культурного наследия.