

ГОСУДАРСТВЕННАЯ СЛУЖБА ОХРАНЫ ОБЪЕКТОВ КУЛЬТУРНОГО НАСЛЕДИЯ ЯРОСЛАВСКОЙ ОБЛАСТИ

П Р И К А З

от 10.04.2026 № 41

г. Ярославль

Об утверждении границ
территории объекта культурного
наследия регионального значения
и о внесении изменений в приказ
государственной службы охраны
объектов культурного наследия
Ярославской области
от 11.01.2024 № 4

В соответствии со статьей 3¹ Федерального закона от 25 июня 2002 года № 73-ФЗ «Об объектах культурного наследия (памятниках истории и культуры) народов Российской Федерации», статьей 6² Закона Ярославской области от 5 июня 2008 г. № 25-з «Об объектах культурного наследия (памятниках истории и культуры) народов Российской Федерации на территории Ярославской области», приказом Министерства культуры Российской Федерации от 04.06.2015 № 1745 «Об утверждении требований к составлению проектов границ территорий объектов культурного наследия», Положением о государственной службе охраны объектов культурного наследия Ярославской области, утвержденным постановлением Правительства Ярославской области от 17.06.2015 № 659-п «О государственной службе охраны объектов культурного наследия Ярославской области», на основании акта государственной историко-культурной экспертизы от 06.03.2026

ГОСУДАРСТВЕННАЯ СЛУЖБА ОХРАНЫ ОБЪЕКТОВ КУЛЬТУРНОГО НАСЛЕДИЯ ЯРОСЛАВСКОЙ ОБЛАСТИ ПРИКАЗЫВАЕТ:

1. Утвердить прилагаемые границы территории объекта культурного наследия регионального значения (памятника) «Общежитие партийной школы областного комитета КПСС», 1956 г. (г. Ярославль, просп. Ленина, д. 12/76).

2. Внести в приказ государственной службы охраны объектов культурного наследия Ярославской области от 11.01.2024 № 4 «О включении выявленного объекта культурного наследия в единый государственный реестр объектов культурного наследия (памятников истории и культуры) народов

Российской Федерации и внесении изменений в приказ департамента охраны объектов культурного наследия Ярославской области от 03.06.2022 № 57» следующие изменения:

2.1. Абзац второй пункта 2 признать утратившим силу.

2.2. Границы территории объекта культурного наследия регионального значения (памятника) «Общежитие партийной школы областного комитета КПСС», 1956 г. (г. Ярославль, просп. Ленина, д. 12/76), утвержденные приказом, признать утратившими силу.

3. Контроль за исполнением приказа возложить на руководителя службы Охинцеву С.Н.

4. Приказ вступает в силу со дня его подписания.

Руководитель службы



С.Н. Охинцева





УТВЕРЖДЕНЫ
приказом государственной
службы охраны объектов
культурного наследия
Ярославской области
от 10.04.2026 № 31

ГРАНИЦЫ ТЕРРИТОРИИ
объекта культурного наследия регионального значения (памятника)
«Общежитие партийной школы областного комитета КПСС», 1956 г.
(г. Ярославль, просп. Ленина, д. 12/76)

1. Схема границ территории объекта культурного наследия.



Условные обозначения:

-  - границы территории объекта культурного наследия;
-  - объект культурного наследия;
-  - границы земельных участков в соответствии со сведениями из Единого государственного реестра недвижимости;
-  1 - характерные (поворотные) точки границ территории объекта культурного наследия.

2. Координаты характерных (поворотных) точек границ территории объекта культурного наследия.

Номер характерной (поворотной) точки	Координаты характерных (поворотных) точек (система координат МСК-76, зона 1)	
	X	Y
1	2	3
1	377478.13	1329243.42
2	377481.74	1329259.33
3	377477.73	1329260.23
4	377477.50	1329259.20
5	377455.48	1329264.17
6	377455.57	1329264.40
7	377454.94	1329264.69
8	377454.84	1329264.46
9	377453.46	1329265.12
10	377453.57	1329265.35
11	377452.95	1329265.65
12	377452.78	1329265.30
13	377421.93	1329290.02
14	377431.05	1329301.56
15	377431.25	1329301.40
16	377432.20	1329302.61
17	377432.01	1329302.76
18	377433.65	1329304.78
19	377435.32	1329303.42
20	377436.89	1329305.40
21	377436.10	1329306.02
22	377437.51	1329307.81
23	377437.97	1329307.45
24	377438.72	1329308.38
25	377438.26	1329308.76
26	377439.27	1329310.03

1	2	3
27	377426.60	1329320.30
28	377411.57	1329301.62
29	377410.89	1329302.13
30	377403.57	1329292.96
31	377404.26	1329292.41
32	377401.93	1329289.53
33	377402.27	1329286.37
34	377405.03	1329284.17
35	377404.42	1329283.42
36	377414.17	1329275.63
37	377414.74	1329276.33
38	377443.11	1329253.63
39	377442.42	1329252.77
40	377444.10	1329251.49
41	377445.42	1329250.56
42	377446.50	1329250.08
43	377447.44	1329249.66
44	377448.60	1329249.16
45	377449.44	1329248.91
46	377450.78	1329248.54
47	377451.90	1329248.35
48	377452.22	1329249.42
1	377478.13	1329243.42

3. Режим использования территории объекта культурного наследия.

На территории объекта культурного наследия разрешается:

- проведение работ по сохранению объекта культурного наследия (меры, направленные на обеспечение физической сохранности и сохранение историко-культурной ценности объекта культурного наследия, предусматривающие консервацию, ремонт, реставрацию, приспособление объекта культурного наследия для современного использования и включающие в себя научно-исследовательские, изыскательские, проектные и производственные работы, научное руководство проведением работ по сохранению объекта культурного наследия, технический и авторский надзор за проведением таких работ);

- реконструкция, ремонт существующих дорог, инженерных коммуникаций, благоустройство, озеленение, установка малых архитектурных форм, информационных знаков и указателей, иная хозяйственная деятельность, не противоречащая требованиям обеспечения сохранности объекта культурного наследия и позволяющая обеспечить функционирование объекта культурного наследия в современных условиях, обеспечивающая недопущение ухудшения состояния территории объекта

культурного наследия, включенного в единый государственный реестр объектов культурного наследия (памятников истории и культуры) народов Российской Федерации, поддержание территории объекта культурного наследия в благоустроенном состоянии;

- ведение мониторинга состояния объекта культурного наследия и территории объекта культурного наследия;

- проведение археологических работ.

На территории объекта культурного наследия запрещается:

- строительство объектов капитального строительства и увеличение объемно-пространственных характеристик существующих на территории памятника объектов капитального строительства;

- проведение земляных, строительных, мелиоративных работ и иных работ, за исключением работ по сохранению объекта культурного наследия или его отдельных элементов, сохранению историко-градостроительной или природной среды объекта культурного наследия;

- установка рекламных конструкций, распространение наружной рекламы;

- осуществление любых видов деятельности, ухудшающих экологические условия и гидрологический режим на территории объекта культурного наследия, создающих вибрационные нагрузки динамическим воздействием на грунты в зоне их взаимодействия с объектом культурного наследия.