



ПРАВИТЕЛЬСТВО ЯРОСЛАВСКОЙ ОБЛАСТИ

ПОСТАНОВЛЕНИЕ

от 27.06.2025 № 644-п
г. Ярославль

О выделении зон ограниченного
хозяйственного использования,
об утверждении Положения
о государственном природном
заказнике «Долина р. Юхоти»,
о признании утратившими силу
постановлений Правительства
Ярославской области
от 17.03.2022 № 156-п,
от 12.10.2022 № 878-п и о внесении
изменений в постановления
Правительства Ярославской
области от 01.07.2010 № 460-п,
от 17.10.2018 № 760-п

В соответствии с Федеральным законом от 14 марта 1995 года № 33-ФЗ «Об особо охраняемых природных территориях», Законом Ярославской области от 28 декабря 2015 г. № 112-з «Об особо охраняемых природных территориях регионального и местного значения в Ярославской области», на основании заключения государственной экологической экспертизы от 05.03.2019 № 3/2019, утвержденного приказом департамента охраны окружающей среды и природопользования Ярославской области от 05.03.2019 № 9Э «Об утверждении заключения экспертной комиссии», заключения государственной экологической экспертизы № 78-2-0010П-24, утвержденного приказом министерства лесного хозяйства и природопользования Ярославской области от 26.12.2024 № 23Э «Об утверждении заключения экспертной комиссии», решения Ярославского областного суда от 17.05.2024 по административному делу № 3а-36/2024, вступившего в законную силу, и согласования Министерства природных ресурсов и экологии Российской Федерации от 15.04.2025 № 05-15-29/15786

ПРАВИТЕЛЬСТВО ЯРОСЛАВСКОЙ ОБЛАСТИ ПОСТАНОВЛЯЕТ:

1. Выделить в составе государственного природного заказника «Долина

р. Юхоти»:

1.1. Зону ограниченного хозяйственного использования для размещения, реконструкции и эксплуатации воздушной линии электропередачи «ВЛ-0,4 кВ фидер 2 п/ст Николо-Корма».

1.2. Зону ограниченного хозяйственного использования для осуществления мероприятий по строительству, реконструкции и эксплуатации объекта «Газопровод межпоселковый от с. Охотино до дер. Костюрино Мышкинского района Ярославской области».

2. Включить в состав зоны, указанной в подпункте 1.1 пункта 1, территорию общей площадью 3074,12 кв. м, занимаемую охранной зоной воздушной линии электропередачи «ВЛ-0,4 кВ фидер 2 п/ст Николо-Корма» и расположенную в районе деревень Бурцево и Бабайки Мышкинского муниципального округа.

3. Включить в состав зоны, указанной в подпункте 1.2 пункта 1, территорию общей площадью 40854 кв. м, расположенную в Мышкинском муниципальном округе.

4. Утвердить прилагаемое Положение о государственном природном заказнике «Долина р. Юхоти».

5. Признать утратившими силу постановления Правительства Ярославской области:

- от 17.03.2022 № 156-п «О выделении зоны ограниченного хозяйственного использования, об утверждении Положения о государственном природном заказнике «Долина р. Юхоти» и о внесении изменений в постановления Правительства области от 01.07.2010 № 460-п, от 17.10.2018 № 760-п»;

- от 12.10.2022 № 878-п «О выделении в государственном природном заказнике «Долина р. Юхоти» зоны ограниченного хозяйственного использования и о внесении изменений в постановление Правительства области от 17.03.2022 № 156-п».

6. Внести в постановление Правительства Ярославской области от 01.07.2010 № 460-п «Об утверждении Перечня особо охраняемых природных территорий Ярославской области и о признании утратившими силу отдельных постановлений Администрации области и Правительства области» следующие изменения:

6.1. Подпункт 2.1 пункта 2 изложить в следующей редакции:

«2.1. При подготовке генеральных планов, правил землепользования и застройки муниципальных округов, городских округов, в том числе при внесении изменений в указанные документы территориального планирования и градостроительного зонирования, учитывать границы особо охраняемых природных территорий.».

6.2. Перечень особо охраняемых природных территорий Ярославской области, утвержденный постановлением, изложить в новой редакции (прилагается).


7. Внести в постановление Правительства Ярославской области от 17.10.2018 № 760-п «Об утверждении режима особой охраны территорий государственных природных заказников регионального значения в Ярославской области» изменение, изложив перечень государственных природных заказников регионального значения в Ярославской области, для которых установлен режим особой охраны, утвержденный постановлением, в новой редакции (прилагается).

8. Контроль за исполнением постановления возложить на заместителя Председателя Правительства Ярославской области, курирующего вопросы лесного хозяйства и природопользования.

9. Постановление вступает в силу с момента подписания.

Губернатор
Ярославской области

М.Я. Евраев



УТВЕРЖДЕНО

постановлением Правительства

Ярославской области

от 27.06.2025 № 644-п

ПОЛОЖЕНИЕ

о государственном природном заказнике «Долина р. Юхоти»

1. Положение о государственном природном заказнике «Долина р. Юхоти» (далее – Положение) разработано в соответствии с Федеральным законом от 14 марта 1995 года № 33-ФЗ «Об особо охраняемых природных территориях», Законом Ярославской области от 28 декабря 2015 г. № 112-з «Об особо охраняемых природных территориях регионального и местного значения в Ярославской области».

2. Наименование и категория особо охраняемой природной территории – государственный природный заказник «Долина р. Юхоти» (далее – заказник).

3. Статус – региональный.

4. Профиль – ландшафтный.

5. Местоположение – Ярославская область, Мышкинский муниципальный округ, по правому берегу р. Юхоти, в пределах речной долины, на отрезке от устьевого створа до границы Мышкинского муниципального округа.

Схема границ заказника приведена в приложении 1 к Положению.

Перечень координат характерных точек границ заказника приведен в приложении 2 к Положению.

Реестровый номер заказника в Едином государственном реестре недвижимости – 76:07-6.142.

6. Площадь – 708,6213 га.

7. Заказник образован в соответствии с постановлением Администрации Ярославской области от 21.01.2005 № 8 «Об особо охраняемых природных территориях Ярославской области» и функционирует в соответствии с постановлением Правительства Ярославской области от 01.07.2010 № 460-п «Об утверждении Перечня особо охраняемых природных территорий Ярославской области и о признании утратившими силу отдельных постановлений Администрации области и Правительства области» и Положением.

8. Заказник образован без изъятия земельных участков у собственников, владельцев и пользователей.

9. Уточнение границ заказника, выделение зон ограниченного хозяйственного использования в заказнике осуществляются в соответствии с Порядком создания особо охраняемых природных территорий регионального значения в Ярославской области, утвержденным постановлением Правительства Ярославской области от 27.09.2012 № 981-п

«Об утверждении Порядка создания особо охраняемых природных территорий регионального значения в Ярославской области».

10. Управление в области функционирования заказника, в том числе обеспечение режима особой охраны, охраны и восстановления природных объектов заказника, осуществляет государственное бюджетное учреждение Ярославской области «Центр охраны окружающей среды» (далее – единая дирекция ООПТ) в рамках реализации функций единой дирекции особо охраняемых природных территорий регионального значения Ярославской области.

11. Региональный государственный контроль (надзор) в области охраны и использования заказника осуществляет единая дирекция ООПТ в пределах компетенции.

12. Ответственность за соблюдение установленного режима использования территории заказника несут государственное казенное учреждение Ярославской области (далее – ГКУ ЯО) «Управление лесничествами Ярославской области» (в рамках компетенции), собственники, владельцы и пользователи земельных участков.

13. Цель создания заказника – сохранение уникальных и типичных ландшафтов долины р. Юхоти (нижнее течение) и водораздельного склона, гидрологического режима, ценных в экологическом, научном, культурном и эстетическом отношениях природных комплексов, объектов животного и растительного мира, занесенных в Красную книгу Российской Федерации и (или) Красную книгу Ярославской области (далее – редкие и исчезающие виды).

14. Краткое описание заказника.

14.1. Биоэкологическая характеристика.

Долина р. Юхоти на всем протяжении заказника сохранила ценные природные ландшафты. Значительная часть долины покрыта приспевающими и спелыми сосняками, тянущимися полосой вдоль русла реки. Местами имеются участки смешанных и лиственных лесов с преобладанием березы. Лесная растительность в пределах речной долины представлена значительными по площади массивами сосновых лесов высокой рекреационной ценности и мелколиственными лесами из ольхи серой, осины, березы с примесью ели и реже – сосны, имеющими куртинный характер ареала и испытывающими повышенное рекреационное воздействие.

Лесные урочища распространены на всех геоморфологических поверхностях: пойме, первой и второй надпойменных террасах. Выделяются следующие категории лесов: сосняки черничные с елью и березой, сосняки травяные с елью и березой, осинники с елью и березой, ольшаники с примесью ивняков и осины. Леса всех типов находятся под влиянием рекреационной деятельности.

В состав лесов заказника входят 46 (частично), 102 (частично), 103 (частично), 120 (частично), 123 (частично) лесные кварталы Приволжского участкового лесничества Рыбинского лесничества ГКУ ЯО «Управление лесничествами Ярославской области», 2003 (частично)

и 2004 (частично) лесные кварталы Покровского участкового лесничества Угличского лесничества ГКУ ЯО «Управление лесничествами Ярославской области».

Большую часть территории занимают сельскохозяйственные земли: пахотные, пастбищные и луговые (сенокосы). Землепользование характеризуется невысокой интенсивностью и постепенным выводом сельскохозяйственных угодий из активного использования. Брошенные сельскохозяйственные угодья зарастают мелколиственным лесом. Участки болотно-луговой растительности после снятия режима сенокосения зарастают рудеральным разнотравьем с участием влаголюбивых осок и таволги.

В р. Юхоти обитают щука, сом, налим, лещ, уклейка, жерех, густера, карась, подуст, пескарь, голавль, язь, плотва, линь, судак, окунь. Территория заказника имеет важное рыбопродуктивное значение в связи с тем, что пойменные участки, протоки и мелководные заливы при весеннем половодье становятся нерестилищами большинства фитофильных видов рыб (щука, судак, плотва, густера, окунь).

Прибрежная водная растительность представлена кубышкой желтой, рдестами, гречихой земноводной и другими видами водной растительности. К важнейшим дикорастущим ягодным растениям, произрастающим на территории заказника, относятся черника, костяника, брусника, земляника и малина, в меньшей степени – смородина, клюква, шиповник. Леса богаты грибами. Из трубчатых грибов произрастают белый гриб, козляк, виды родов «подосиновик», «подберезовик», «масленок», «моховик», из пластинчатых грибов – виды родов «сыроежка», «волоконница», «млечник» (грузди, белянка, волнушка), «лисичка», «свинушка», «шампиньон», «рядовка» (зеленушка, рядовка), «мухомор», «сморчок».

Видовой состав наземных позвоночных разнообразен за счет наличия лугов и разреженного древостоя, где живут опушечные и лесные виды: кабан, лисица, заяц-беляк, енотовидная собака, американская норка, горностай, белка. Из амфибий и рептилий обычны серая жаба, травяная лягушка, уж, живородящая ящерица. Орнитофауна побережий типична для рек средней полосы России. Обычны сизая чайка, озерная чайка, речная крачка, серая цапля, кряква, гоголь, перевозчик, серая ворона. В лесах встречаются канюк обыкновенный, сорока, ворон, зяблик, лесной конек и многие другие виды. На прилегающих к реке полях встречаются коростель и жаворонки.

14.2. В границах заказника встречаются редкие виды: растений – вяз гладкий (*Ulmus laevis*), насекомых – многоцветница черно-рыжая (*Nymphalis xanthomelas*), шашечница аврелия (*Melitaea aurelia*), птиц – полевой лунь (*Circus cyaneus*), скопа (*Pandion haliaetus*), кулик-сорока (*Haematopus ostralegus*), большой веретенник (*Limosa limosa*), дупель (*Gallinago media*), седой дятел (*Picus canus*), черный дрозд (*Turdus merula*).

14.3. Территория заказника входит в состав ключевой орнитологической территории международного значения «ЯР-003. Пойма р. Юхоть».

В ключевую орнитологическую территорию входит устьевая часть р. Юхоти с прилегающими лесными массивами, которые являются местом гнездования нескольких редких в Ярославской области видов птиц, а также местом постоянных остановок пролетных гусей. Территория имеет важное значение как для гнездящихся, так и для пролетных птиц (серая цапля, белолобый гусь, серый гусь, кряква, скопа, кулик-сорока, чибис, фифи, перевозчик, большой веретенник, сизая чайка, речная крачка).

Существующие факторы угрозы ключевой орнитологической территории: выборочная рубка леса, развитие инфраструктуры территории, расширение населенных пунктов, рыболовный промысел, браконьерство, рекреационная нагрузка, фактор беспокойства.

14.4. В северо-западной части заказника находится часть памятника природы регионального значения «Сосновый бор с. Охотино» (около 12 из 72 га). Данный памятник природы расположен в границах 46 лесного квартала (за исключением 1 – 4, части 7, части 8 выделов) Приволжского участкового лесничества Рыбинского лесничества ГКУ ЯО «Управление лесничествами Ярославской области». Реестровый номер памятника природы регионального значения «Сосновый бор с. Охотино» в Едином государственном реестре недвижимости – 76:07-6.9.

Лесной массив расположен вдоль автомобильной дороги Рыбинск – Углич, к югу от с. Охотина. Часть массива, к востоку от автомобильной дороги, занимает ровную поверхность надпойменной террасы р. Волги озерно-аллювиального генезиса. Поверхность хорошо дренированная, рельеф практически плоский, осложненный приствольными повышениями. Часть массива, к западу от автомобильной дороги, расположенная ближе к руслу р. Волги, отличается от первого участка: рельеф массива – с общим уклоном к р. Волге, взбугренный, со следами переведения и неправильными асимметричными параболическими дюнами. Практически вдоль всего участка находятся остатки созданной летом 1942 года линии обороны, которая представляет собой систему вытянутых вдоль р. Волги траншей с ответвлениями к одиночным окопам (выкопанным впереди основной линии) и блиндажам.

Основу древостоя восточной половины массива составляют сосны, возраст которых более 80 лет. Общая сомкнутость древостоя – 0,6 – 0,7. Деревья размещены куртинами, в массиве большое количество просветов и полян. Подлесок редкий, фрагментарный, представлен рябиной, березой, подрост редкий и угнетенный. В напочвенном покрове широко представлены брусника, зеленые мхи с общим проективным покрытием 0,9 – 1,0. Западная часть массива представлена чистым сосновым древостоем (возраст деревьев – около 90 – 100 лет). Высота древостоя – 25 м, сомкнутость – 0,5. Деревья собраны в куртины, разделенные полянами и просветами, подрост в этой части массива более активный. Подлесок практически отсутствует: местами представлен березой, встречаются экземпляры можжевельника. Для напочвенного покрова характерны зеленые мхи, по сводовым частям дюн – пятна белых мхов и лишайников, по междюнным понижениям – пятна

брусники и черники. Массив подвержен значительной рекреационной нагрузке.

14.5. В юго-восточной части заказника располагается часть памятника природы регионального значения «Стрелка впадения р. Улеймы в р. Юхоть» (около 25 из 119,2623 га). Данный памятник природы расположен в административных границах Угличского (85,5642 га) и Мышкинского (33,6981 га) муниципальных округов в следующих границах: по обоим берегам рек Юхоти и Улеймы от узла слияния вверх по течению 500 м – полосы шириной 500 м (за исключением земель населенных пунктов). Реестровый номер памятника природы регионального значения «Стрелка впадения р. Улеймы в р. Юхоть» в Едином государственном реестре недвижимости – 76:16-6.234.

Зона слияния рек Юхоти и Улеймы – образец природного и культурного ландшафта ярославского Поволжья: на фоне хорошо сохранившихся лесных массивов и приречных лугов уцелела сельская система расселения с этнически укорененными способами хозяйствования. Территория между руслами рек Юхоти и Улеймы, так называемая графская дорога, исторически связана с владениями графа Шереметева, организовавшего в этих местах заготовку леса для строительства речных судов. На стрелке, образуемой слиянием рек Юхоти и Улеймы, находится дер. Городище, название которой восходит к названию раннеславянского поселения на месте укрепленного финно-угорского городища. В результате археологических раскопок обнаружены следы и более ранних культур – железного и бронзового веков.

Территория представлена руслами р. Юхоти и ее левого притока – р. Улеймы. Ниже дер. Дор р. Юхоть находится в заметном подпоре, ее ширина до зоны слияния составляет 45 – 55 м, глубина по плесовым ложинам – около 2 м, на перекатах – 0,5 – 0,7 м. Ниже зоны слияния в створе дер. Городище ширина реки резко увеличивается до 300 м, русло р. Улеймы имеет меньшие размеры – 68 м в створе дер. Кайлово, глубина – 2 – 2,5 м. Русловой процесс на обеих реках побочный, в нижнем течении р. Юхоти заливы затонской части перекатов вследствие подпора соединились с основным руслом с образованием протоки и пойменного острова.

В пределах памятника природы регионального значения «Стрелка впадения р. Улеймы в р. Юхоть» выделяется несколько типов урочищ:

- сосново-еловый лес на придолинной части водораздела (возраст древостоя – более 90 лет). В подлеске – осина, местами наблюдается густой подрост ели, в напочвенном покрове – сфагновые мхи;

- сосняк-черничник на наклонной поверхности надпойменной террасы рек Юхоти и Улеймы (возраст древостоя – 70 – 80 лет). Местами встречается культура сосны, хорошо развит кустарниковый ярус – малина, бересклет бородавчатый, волчегородник обыкновенный. На вырубках возобновление сосны подавлено молодым березняком;

- сосняк разнотравный с примесью березы на основной поверхности надпойменной террасы вдоль правобережья р. Юхоти и в междуречье рек Юхоти и Улеймы.

14.6. К юго-западной границе заказника примыкает государственный природный заказник «Верхне-Волжский» (далее – заказник «Верхне-Волжский»). Границы заказника «Верхне-Волжский»: от р. Волги вверх по правому берегу р. Юхоти до дер. Семенково Мышкинского муниципального округа; восточная – от дер. Семенково по правому берегу р. Улеймы вверх до дер. Фалюково Угличского муниципального округа; южная – от дер. Фалюково на запад по проселочной дороге через дер. Фомино до дер. Васильки; западная – от дер. Васильки по р. Волге до устья р. Юхоти. Схема границ заказника «Верхне-Волжский» и перечень координат поворотных точек границ заказника «Верхне-Волжский» приведены в приложениях 1 и 2 к Положению о заказнике «Верхне-Волжский», утвержденному постановлением Правительства Ярославской области от 03.10.2014 № 977-п «О выделении зон ограниченного хозяйственного использования и утверждении Положения о заказнике «Верхне-Волжский», внесении изменений в постановление Администрации области от 15.12.2003 № 247 и отдельные постановления Правительства области». Реестровые номера заказника «Верхне-Волжский» в Едином государственном реестре недвижимости – 76:07-6.141 (в Мышкинском муниципальном округе) и 76:16-6.229 (в Угличском муниципальном округе).

Целью создания заказника «Верхне-Волжский» является сохранение, восстановление и воспроизводство ценных в хозяйственном, научном и культурном отношении диких охотничьих животных, редких и исчезающих видов животных, сохранение среды их обитания, путей миграций, мест гнездования, уникальных, невосполнимых, ценных в экологическом, научном, культурном и эстетическом отношениях природных комплексов и ландшафтов, объектов растительного мира.

Территория заказника «Верхне-Волжский» находится на водоразделе рек Волги, Юхоти, Улеймы, в пределах Вареговского района моренной равнины Калязино-Рыбинского Поволжья, характеризующейся выравненностью поверхности.

Для территории заказника «Верхне-Волжский» характерны природные лесные и болотные экосистемы, в которых отмечено около 200 видов грибов, более 600 видов растений, около 1500 видов насекомых и 150 видов позвоночных животных, в том числе 70 редких и исчезающих видов.

Описание природоохранной ценности заказника «Верхне-Волжский» приведено в Положении о заказнике «Верхне-Волжский», утвержденном постановлением Правительства Ярославской области от 03.10.2014 № 977-п «О выделении зон ограниченного хозяйственного использования и утверждении Положения о заказнике «Верхне-Волжский», внесении изменений в постановление Администрации области от 15.12.2003 № 247 и отдельные постановления Правительства области».

14.7. К юго-восточной границе заказника примыкает памятник природы регионального значения «Долина р. Юхоти (среднее течение)» (площадь данного памятника природы – 407,8724 га). Памятник природы регионального значения «Долина р. Юхоти (среднее течение)» расположен

в административных границах Большесельского (334,2512 га) и Угличского (73,6212 га) муниципальных округов. Схема границ и перечень координат характерных точек границ памятника природы регионального значения «Долина р. Юхоти (среднее течение)» приведены в приложениях 1 и 2 к Положению о памятнике природы «Долина р. Юхоти (среднее течение)», утвержденному постановлением Правительства Ярославской области от 24.11.2011 № 917-п «О переименовании памятника природы «Долина реки Юхоти» и внесении изменений в постановление Правительства области от 01.07.2010 № 460-п». Реестровый номер памятника природы регионального значения «Долина р. Юхоти (среднее течение)» в Едином государственном реестре недвижимости – 76:01-6.197.

На прилегающих к памятнику природы регионального значения «Долина р. Юхоти (среднее течение)» земельных участках и водных объектах установлена охранный зона шириной 50 м. Внешняя граница охранный зоны проходит параллельно границе данного памятника природы. Реестровый номер охранный зоны памятника природы регионального значения «Долина р. Юхоти (среднее течение)» в Едином государственном реестре недвижимости – 76:01-6.649.

Цель создания памятника природы регионального значения «Долина р. Юхоти (среднее течение)» – сохранение долины р. Юхоти, гидрологического режима, уникальных и типичных ландшафтов, объектов животного и растительного мира.

Долина р. Юхоти в границах памятника природы регионального значения «Долина р. Юхоти (среднее течение)» представлена ценными природными ландшафтами. В границах данного памятника природы преобладают сельскохозяйственные (пахотные, пастбищные и луговые земли) и селитебные ландшафты. Лесная растительность в пределах речной долины представлена значительными по площади массивами сосновых лесов скрыто-рекреационного назначения и мелколиственными лесами из ольхи серой, осины, березы с примесью ели и реже – сосны. Участок р. Юхоти в границах памятника природы регионального значения «Долина р. Юхоти (среднее течение)» имеет важное значение для воспроизводства различных видов рыб. В границах данного памятника природы обитает 24 вида животных, занесенных в Красную книгу Ярославской области. Три вида (апполон черный, или мнемозина, скопа, кулик-сорока) занесены в Красную книгу Российской Федерации.

Описание природоохранной ценности памятника природы регионального значения «Долина р. Юхоти (среднее течение)» приведено в Положении о памятнике природы «Долина р. Юхоти (среднее течение)», утвержденном постановлением Правительства Ярославской области от 24.11.2011 № 917-п «О переименовании памятника природы «Долина реки Юхоти» и внесении изменений в постановление Правительства области от 01.07.2010 № 460-п».

15. Режим особой охраны территории заказника и виды разрешенного использования земельных участков.

15.1. Запрещаются любые виды деятельности, рекреационного и иного природопользования, которые противоречат целям создания заказника или причиняют вред природным комплексам и их компонентам (за исключением специально выделенных зон ограниченного хозяйственного использования, в которых деятельность ограничивается в соответствии с установленным особым правовым режимом), в том числе:

- предоставление земельных участков для целей, не соответствующих целям создания заказника, в том числе для садоводства, огородничества, жилищного строительства, для строительства баз и домов отдыха, а также смена вида разрешенного использования земельных участков для указанных целей (за исключением случаев предоставления земельных участков для размещения и эксплуатации линейных объектов с учетом требований, установленных подпунктом 15.3.4 данного пункта);

- деятельность, влекущая за собой уменьшение водности и ухудшение гидрологического и гидрохимического режима водных объектов, разрушение берегов водных объектов (за исключением мероприятий, связанных с охраной и реабилитацией водного объекта, строительством и реконструкцией линейных объектов и осуществляемых в соответствии с требованиями, установленными подпунктами 15.3.4, 15.4, 15.5 данного пункта);

- изменение береговой линии и русла водных объектов (за исключением мероприятий, связанных с охраной и реабилитацией водного объекта, строительством и реконструкцией линейных объектов и осуществляемых в соответствии с требованиями, установленными подпунктами 15.3.4, 15.4, 15.5 данного пункта);

- добывание животных, не являющихся охотничьими и водными биологическими ресурсами (за исключением добычи в научных целях и в порядке регулирования численности);

- добыча (вылов) водных биологических ресурсов сетями и ловушками всех типов (за исключением рыболовства в научно-исследовательских целях и в целях развития аквакультуры (рыбоводства)), крючковыми самоловными снастями, электроудочками, острогами, способами багрения, глушения, гона, при помощи иных запрещенных орудий и способов добычи (вылова) водных биологических ресурсов, а также с несоблюдением ограничений рыболовства, установленных правилами рыболовства для Волжско-Каспийского рыбохозяйственного бассейна, утвержденными приказом Министерства сельского хозяйства Российской Федерации от 13 октября 2022 г. № 695 «Об утверждении правил рыболовства для Волжско-Каспийского рыбохозяйственного бассейна»;

- распашка земель дополнительно к существующим площадям (за исключением участков для посева кормовых полей, осуществления мер противопожарного обустройства лесов, проведения мероприятий по лесовосстановлению, устройству противопожарных минерализованных полос за пределами земель лесного фонда);

- проведение рубок древесных насаждений, кустарников и подроста (за исключением санитарных рубок, рубок, осуществляемых в целях

предупреждения пожаров, и иных видов рубок, предусмотренных подпунктом 15.7 данного пункта);

- повреждение, поломка деревьев и кустарников;
- подсочка деревьев;
- размещение новых животноводческих комплексов, ферм и оросительных систем, использующих подготовленные сточные воды, мест складирования навоза;
- размещение кладбищ, скотомогильников, мест размещения отходов производства и потребления, радиоактивных, химических, взрывчатых, токсичных, отравляющих и ядовитых веществ (за исключением предусмотренных правовым режимом зон ограниченного хозяйственного использования случаев транспортировки указанных веществ по существующим объектам трубопроводного транспорта или случаев временного размещения отходов при проведении реконструкции, капитального ремонта линейных объектов при отсутствии альтернативных вариантов размещения отходов);
- проведение гидромелиоративных и ирригационных работ, геологических изысканий, разведка и разработка (добыча) полезных ископаемых;
- применение ядохимикатов, химических средств защиты растений (за исключением случаев, связанных с проведением мероприятий по локализации и ликвидации очагов организмов-вредителей, поражающих растения, а также случаев, связанных с проведением работ по акарицидной обработке территории, борьбе с борщевиком Сосновского);
- взрывные работы;
- палы травы и растительных (в том числе порубочных) остатков;
- безнадзорный выгул, натаска, нагонка и притравка собак;
- промысловый сбор грибов, ягод, лекарственного и технического сырья;
- промышленное рыболовство;
- уничтожение редких и исчезающих видов, действия (бездействие), которые могут привести к гибели, сокращению численности либо нарушению среды обитания этих видов, добыча, хранение, перевозка, сбор, содержание, приобретение, продажа либо пересылка указанных видов, их продуктов, частей либо дериватов без соответствующего разрешения, полученного в установленном порядке, или с нарушением условий, предусмотренных разрешением;
- добывание останков ископаемых организмов, за исключением добывания в научных целях при согласовании с министерством лесного хозяйства и природопользования Ярославской области (далее – МЛХиП ЯО) в порядке, предусмотренном подпунктом 15.10 данного пункта;
- уничтожение (разорение) муравейников, гнезд, нор или других мест обитания животных;
- сброс сточных вод;
- движение механизированных транспортных средств вне дорог общего пользования и стоянка вне дорог и специально оборудованных мест, имеющих

твердое покрытие, а также движение и стоянка на акватории водных объектов моторных лодок, гидроциклов, иных водных моторных транспортных средств (за исключением механизированных транспортных средств, движение и стоянка которых осуществляются в целях, указанных в подпункте 15.8 данного пункта, а также иных транспортных средств, движение и стоянка которых разрешены Положением);

- заправка механизированных транспортных средств топливом (за исключением предусмотренных правовым режимом зон ограниченного хозяйственного использования случаев проведения реконструкции, капитального ремонта линейных объектов), мойка механизированных транспортных средств;

- разведение костров, устройство привалов, бивуаков, туристических стоянок, лагерей и иных форм коллективного отдыха населения вне специально выделенных зон ограниченного хозяйственного использования;

- вытаптывание травяного покрова вне пределов тропинойной сети;

- выпас сельскохозяйственных животных в водоохраных зонах водных объектов и организация для них летних лагерей, ванн;

- загрязнение и захламление территории заказника и акватории водных объектов, устройство свалок мусора и других отходов;

- осуществление хозяйственной деятельности в местах массового размножения и миграций наземных позвоночных и птиц, гнездования и выращивания потомства объектов животного мира, а также в местах формирования сообществ редких и исчезающих видов (с апреля по июнь включительно);

- шумовое загрязнение территории, в том числе использование звуковоспроизводящих и звукоусиливающих устройств, пиротехнических изделий, фейерверков;

- уничтожение или повреждение специальных знаков, информирующих о наличии, границах заказника, об ограничениях природопользования на его территории, а также иных специальных знаков;

- любые виды хозяйственной деятельности и иного природопользования, препятствующие сохранению, восстановлению и воспроизводству охраняемых видов животных и растений.

15.2. Допускается использование заказника в следующих целях:

- научные, в том числе мониторинг состояния окружающей природной среды, изучение функционирования и развития природных экосистем и их компонентов;

- эколого-просветительские, в том числе проведение учебно-познавательных экскурсий, организация и обустройство экологических учебных троп, съемка видеофильмов, фотографирование с целью выпуска слайдов, буклетов;

- рекреационные (транзитные прогулки) с учетом требований, установленных подпунктом 15.1 данного пункта;

- природоохранные, в том числе сохранение генофонда видов живых организмов, обеспечение условий обитания редких и исчезающих видов,

а также в целях, не противоречащих задачам заказчика и установленному режиму охраны, в том числе:

осуществление деятельности, связанной с организацией природно-познавательного туризма, с учетом требований, установленных подпунктами 15.1, 15.3 данного пункта, и при согласовании с МЛХиП ЯО в порядке, предусмотренном подпунктом 15.10 данного пункта;

использование лесов в соответствии с ранее заключенными договорами аренды лесных участков и при согласовании с МЛХиП ЯО в порядке, предусмотренном подпунктом 15.10 данного пункта;

осуществление сельскохозяйственной деятельности на землях сельскохозяйственного назначения в ранее отведенных границах земельных участков, размещение и эксплуатация линейных объектов с учетом требований, установленных подпунктами 15.1, 15.3, 15.4 – 15.10 данного пункта;

сенокошение с учетом требований, установленных подпунктами 15.1, 15.8.1 данного пункта;

пчеловодство с учетом требований, установленных подпунктами 15.1, 15.3, 15.8.1 данного пункта;

забор (изъятие) водных ресурсов для целей питьевого, хозяйственно-бытового водоснабжения, для технологических нужд существующих жилых и хозяйственных объектов, прокладка кабельных линий связи (за исключением объектов капитального строительства) методом горизонтально направленного бурения без проведения земляных работ в границах заказчика, ремонт существующих дорог (включая дорожные сооружения) при согласовании с МЛХиП ЯО в порядке, предусмотренном подпунктом 15.10 данного пункта;

осуществление водохозяйственных мероприятий, связанных с охраной и реабилитацией водных объектов, а также предотвращением негативного воздействия вод, в том числе расчистка и дноуглубление водных объектов с целью их реабилитации, берегоукрепление, осуществление деятельности в сфере охотничьего хозяйства (за исключением биотехнических мероприятий, а также возведения стрелковых (наблюдательных) вышек), организации рыболовства, в том числе создание и эксплуатация объектов инфраструктуры, допускаются в зонах ограниченного хозяйственного использования, выделенных в заказнике в порядке, предусмотренном подпунктом 15.5 данного пункта;

любительская охота и рыболовство с учетом требований, установленных подпунктами 15.1, 15.8.1 данного пункта;

охота в целях регулирования численности в соответствии с действующим законодательством Российской Федерации и Ярославской области;

использование объектов животного мира в научных, культурно-просветительных, воспитательных, рекреационных и эстетических целях в соответствии с действующим законодательством Российской Федерации и Ярославской области при направлении в единую дирекцию ООПТ

документов, подтверждающих право на осуществление деятельности;

рыболовство в научно-исследовательских целях, развитие аквакультуры (рыбоводства) в целях акклиматизации и искусственного воспроизводства водных биологических ресурсов при согласовании с МЛХиП ЯО в порядке, предусмотренном подпунктом 15.10 данного пункта;

непромысловый сбор грибов, ягод, недревесных лесных ресурсов, лекарственных растений;

заготовка и сбор гражданами валежника для собственных нужд с учетом требований, установленных подпунктом 15.7.7 данного пункта, и при согласовании с МЛХиП ЯО в порядке, предусмотренном подпунктом 15.10 данного пункта;

обустройство кормушек и гнездовий для птиц;

благоустройство территории, содержание существующих дорог (включая дорожные сооружения) и лыжных трасс, подсадка деревьев и кустарников ценных пород в соответствии с действующим законодательством Российской Федерации и Ярославской области с учетом требований, установленных подпунктами 15.1, 15.3, 15.4 данного пункта, и при согласовании с МЛХиП ЯО в порядке, предусмотренном подпунктом 15.10 данного пункта;

санитарно-оздоровительные мероприятия, связанные с проведением мероприятий по локализации и ликвидации очагов организмов-вредителей, поражающих растения, а также проведение работ по акарицидной обработке территории, борьбе с борщевиком Сосновского химическими препаратами – при наличии документов, обосновывающих их необходимость, и при согласовании с МЛХиП ЯО в порядке, предусмотренном подпунктом 15.10 данного пункта;

установка специальных знаков, информирующих о наличии, границах заказника, об ограничениях природопользования на их территории, установка ограничителей прохода и проезда в соответствии с действующим законодательством Российской Федерации и Ярославской области и при согласовании с МЛХиП ЯО в порядке, предусмотренном подпунктом 15.10 данного пункта;

осуществление в границах заказника иной деятельности, не указанной в Положении и оказывающей воздействие на окружающую среду, при согласовании с МЛХиП ЯО в порядке, предусмотренном подпунктом 15.10 данного пункта.

15.3. Виды разрешенного использования земельных участков в границах заказника.

15.3.1. Для расположенных в границах заказника земельных участков из состава земель любых категорий, а также земель, которые не прошли государственный кадастровый учет либо категория которых не установлена, определяется основной вид разрешенного использования земельных участков – охрана природных территорий.

15.3.2. Для расположенных в границах заказника земельных участков из состава земель любых категорий, а также земель, которые не прошли

государственный кадастровый учет либо категория которых не установлена, определяются следующие вспомогательные виды разрешенного использования земельных участков:

- сенокошение;
- использование лесов;
- сельскохозяйственное использование;
- общее пользование водными объектами;
- пчеловодство (без размещения объектов капитального строительства);
- природно-познавательный туризм (без размещения объектов капитального строительства);
- охота и рыбалка (без размещения объектов капитального строительства);
- благоустройство территории.

15.3.3. Деятельность, предусмотренная основным видом разрешенного использования земельных участков, а также вспомогательными видами разрешенного использования земельных участков, осуществляется в соответствии с требованиями, установленными подпунктами 15.1, 15.2, 15.4 – 15.11 данного пункта, в том числе при условии выделения зон ограниченного хозяйственного использования в случаях, предусмотренных действующим законодательством Российской Федерации и Ярославской области.

15.3.4. На земельных участках с видами разрешенного использования, указанными в подпунктах 15.3.1, 15.3.2 данного пункта, допускаются размещение и эксплуатация линейных объектов (кроме железных дорог общего пользования). Размещение и эксплуатация линейных объектов (в том числе автомобильных дорог общего пользования федерального и регионального значения) в границах заказника осуществляются в соответствии с требованиями, установленными подпунктами 15.1, 15.2, 15.4 – 15.11 данного пункта.

Строительство линейных объектов в границах заказника не допускается, если их размещение причиняет вред природным комплексам и их компонентам, за исключением случаев размещения и эксплуатации линейных объектов в границах выделенных зон ограниченного хозяйственного использования при наличии положительного заключения государственной экологической экспертизы и согласования с уполномоченным федеральным органом исполнительной власти в области охраны окружающей среды.

15.4. Строительство, реконструкция, капитальный ремонт объектов капитального строительства в границах заказника запрещены, за исключением осуществления мероприятий, связанных с размещением и эксплуатацией линейных объектов в случаях, предусмотренных подпунктом 15.3.4 данного пункта, а также в иных случаях, предусмотренных пунктом 3.2 раздела 3 Порядка создания особо охраняемых природных территорий регионального значения в Ярославской области, утвержденного постановлением Правительства Ярославской области от 27.09.2012 № 981-п «Об утверждении

Порядка создания особо охраняемых природных территорий регионального значения в Ярославской области».

Строительство, реконструкция, капитальный ремонт объектов капитального строительства осуществляются в специально выделенных зонах ограниченного хозяйственного использования, которые выделяются постановлением Правительства Ярославской области на основании положительного заключения государственной экологической экспертизы и согласования с уполномоченным федеральным органом исполнительной власти в области охраны окружающей среды в порядке, предусмотренном пунктом 9 Положения.

15.5. Осуществление водохозяйственных мероприятий, связанных с охраной и реабилитацией водных объектов, а также предотвращением негативного воздействия вод, в том числе расчистка и дноуглубление водных объектов с целью их реабилитации, берегоукрепление, забор (изъятие) водных ресурсов для целей хозяйственно-бытового водоснабжения, осуществление деятельности в сфере охотничьего хозяйства (за исключением биотехнических мероприятий, а также возведения стрелковых (наблюдательных) вышек), организации рыболовства, в том числе создание и эксплуатация объектов инфраструктуры, допускаются в специально выделенных в заказнике зонах ограниченного хозяйственного использования. Такие зоны выделяются постановлением Правительства Ярославской области на основании положительного заключения государственной экологической экспертизы и согласования с уполномоченным федеральным органом исполнительной власти в области охраны окружающей среды в порядке, предусмотренном пунктом 9 Положения.

15.6. Пользование объектами животного мира, отнесенными к объектам охоты, осуществляется в соответствии с действующим законодательством Российской Федерации и Ярославской области.

15.7. Проведение выборочных и сплошных рубок древесных насаждений.

15.7.1. Сплошные рубки лесных насаждений на территории заказника осуществляются в соответствии с лесным законодательством только в случаях, если выборочные рубки не обеспечивают замену лесных насаждений, утрачивающих свои средообразующие, водоохранные, санитарно-гигиенические, оздоровительные и иные полезные функции, лесными насаждениями, обеспечивающими сохранение целевого назначения защитных лесов и выполняемых ими полезных функций.

15.7.2. Проведение выборочных и сплошных рубок допускается, за исключением особо охраняемых частей заказника, особо защитных участков леса, а также мест обитания (произрастания) редких и исчезающих видов, в специально выделенных в заказнике зонах ограниченного хозяйственного использования (за исключением рубок, указанных в подпункте 15.7.4, абзаце восьмом подпункта 15.7.5.1 данного пункта). Такие зоны выделяются постановлением Правительства Ярославской области на основании положительного заключения государственной экологической экспертизы,

подтверждающего допустимость воздействия планируемого использования лесов и иных покрытых древесной и древесно-кустарниковой растительностью участков на охраняемые природные объекты и комплексы заказника, и согласования с уполномоченным федеральным органом исполнительной власти в области охраны окружающей среды в порядке, предусмотренном пунктом 9 Положения.

Документы, необходимые для выделения зоны ограниченного хозяйственного использования и обосновывающие необходимость осуществления рубок, должны содержать перечень и схемы размещения участков в границах заказника для осуществления рубок, назначенных на основании материалов лесоустройства, проектов освоения лесов, результатов лесопатологического обследования (в отношении земель лесного фонда) либо на основании акта обследования насаждений или проектной документации по строительству, реконструкции и эксплуатации линейных объектов, при соблюдении следующих обязательных условий:

- рубки осуществляются вне периода размножения и миграции, гнездования и выращивания потомства объектов животного мира (с апреля по июнь включительно), преимущественно в зимний период с целью предотвращения нарушения почвенного покрова на территории заказника;

- движение и стоянка механизированных транспортных средств осуществляются с учетом требований, указанных в подпункте 15.8 данного пункта;

- запрещаются оставление завалов (включая срубленные и оставленные на лесосеке деревья) и срубленных зависших деревьев, повреждение или уничтожение подроста, захламление лесов отходами;

- не допускаются повреждение лесных насаждений, растительного покрова и почв за пределами лесосеки, уничтожение верхнего плодородного слоя почвы вне волоков и погрузочных площадок, вывозка, трелевка древесины в места, не предусмотренные технологической картой разработки лесосеки, использование русел рек и ручьев в качестве трасс волоков и лесных дорог, оставление не вывезенной в установленный срок древесины на лесосеке, невыполнение или несвоевременное выполнение работ по очистке лесосеки (делянки);

- проводятся мероприятия по лесовосстановлению либо осуществляются компенсационные выплаты в соответствии с действующим законодательством Российской Федерации и Ярославской области.

15.7.3. МЛХиП ЯО не менее чем за 5 календарных дней до начала предполагаемого срока использования лесного участка в заказнике направляет в единую дирекцию ООПТ копию лесной декларации.

При поступлении в МЛХиП ЯО официальных сведений о выявлении на запланированных к рубке участках территории заказника мест обитания (произрастания) редких и исчезающих видов указанные сведения в срок не более 3 рабочих дней с момента их поступления направляются лесопользователю для учета при проведении рубок в соответствии с лесной

декларацией на текущий период, а также при подготовке и согласовании лесной декларации на очередной срок.

Сведения о наличии на территории заказника мест обитания (произрастания) редких и исчезающих видов МЛХиП ЯО получает в рамках проведения работ по обследованию особо охраняемых природных территорий. В случае если у единой дирекции ООПТ, организаций и граждан, ведущих исследовательскую деятельность по изучению редких и исчезающих видов, научно-исследовательских и проектных организаций, проводящих экологические исследования (изыскания) в границах заказника, имеются сведения о наличии на территории заказника мест обитания (произрастания) редких и исчезающих видов, указанные сведения направляются в адрес МЛХиП ЯО на бумажном носителе или по электронной почте. Информация о почтовом адресе и адресе электронной почты МЛХиП ЯО размещается на официальном сайте МЛХиП ЯО на портале органов государственной власти Ярославской области в информационно-телекоммуникационной сети «Интернет».

К указанным сведениям прикладываются:

- копии документов, подтверждающих наличие редких и исчезающих видов в границах заказника;
- схема границ заказника и (или) лесного квартала с указанием места (мест) обнаружения редких и исчезающих видов;
- копии документов, подтверждающих наличие опыта работы в области изучения редких и исчезающих видов (представление указанных документов не требуется в случаях, если сведения направляются единой дирекцией ООПТ, членами комиссии по Красной книге Ярославской области).

15.7.4. Допускается проведение выборочных рубок лесных насаждений при осуществлении ухода за лесами с сохранением на лесосеках части лесных насаждений, необходимых для обеспечения жизнедеятельности животных.

Рубки ухода в молодняках, а также рубки, необходимые для проведения мероприятий по лесовосстановлению, осуществляются в соответствии с лесным законодательством.

Санитарные рубки, уборка неликвидной древесины, иные санитарно-оздоровительные мероприятия проводятся в случае возникновения пожарной опасности в лесах либо очагов вредителей и болезней леса при наличии соответствующих рекомендаций в акте лесопатологического обследования.

Допускается проведение сплошных и выборочных рубок лесных насаждений в целях осуществления противопожарного обустройства лесов при отсутствии альтернативных вариантов размещения объектов (просеки, противопожарные разрывы, пожарные водоемы, противопожарные минерализованные полосы) и осуществления предусмотренных лесным законодательством мер, направленных на предупреждение лесных пожаров.

Рубки лесных насаждений, а также древесных насаждений, кустарников и подростов на землях, не относящихся к лесному фонду, иные санитарно-оздоровительные либо противопожарные мероприятия осуществляются в целях предупреждения негативного влияния на заказник, охраняемые

природные объекты и комплексы в случае распространения выявленных очагов вредителей и болезней или возникновения пожаров в связи с произошедшим усыханием, выпадением деревьев, последствиями ветровала, бурелома, а также в целях противопожарного обустройства лесов, повышения продуктивности лесов и сохранения их полезных функций.

Рубки и иные мероприятия, указанные в абзацах первом – пятом данного подпункта, осуществляются вне периода размножения и миграции, гнездования и выращивания потомства объектов животного мира (с апреля по июнь включительно), без выделения зоны ограниченного хозяйственного использования и при согласовании с МЛХиП ЯО в порядке, предусмотренном подпунктом 15.7.5 данного пункта.

15.7.5. Для получения согласования рубок и иных мероприятий, указанных в подпункте 15.7.4 данного пункта, заявители (пользователи, владельцы и собственники земельных участков) направляют на согласование в МЛХиП ЯО документы, обосновывающие необходимость осуществления планируемых мероприятий. Документы направляются на бумажном носителе или по электронной почте. Органы исполнительной власти Ярославской области, органы местного самоуправления муниципальных образований Ярославской области (далее – ОМСУ) направляют указанные документы посредством единой системы электронного документооборота органов государственной власти Ярославской области (далее – ЕСЭД).

Информация о почтовом адресе и адресе электронной почты МЛХиП ЯО размещается на официальном сайте МЛХиП ЯО на портале органов государственной власти Ярославской области в информационно-телекоммуникационной сети «Интернет».

15.7.5.1. Перечень документов, обосновывающих необходимость осуществления планируемых мероприятий:

- заявление в произвольной форме о согласовании проведения планируемых мероприятий с указанием сроков их проведения и реквизитов разрешения на добывание редких и исчезающих видов – в случае если ранее такое разрешение было получено заявителем;
- перечень и карты (схемы) размещения участков в границах заказника, на которых будут осуществлены планируемые мероприятия;
- документы, подтверждающие право пользования, владения или собственности в отношении испрашиваемых участков;
- доверенность представителя заявителя – в случае если документы представляются представителем заявителя;
- акты обследования насаждений, предусматривающие осуществление планируемых мероприятий.

Обследование насаждений и подготовка акта обследования насаждений осуществляются с участием специалистов, обладающих специальными знаниями в сфере ботаники, зеленого или лесного хозяйства, а также представителей соответствующих ОМСУ.

В случаях если предусмотрены вырубку угрожающих падением или находящихся в аварийном состоянии деревьев, обрубка ветвей и (или)

удаление отдельных стволов многоствольных деревьев и кустарников, а также уборка упавших стволов и ветвей деревьев, расположенных на территориях общего пользования, заявитель представляет фотоматериалы, подтверждающие необходимость осуществления указанных мероприятий, и контактные данные представителя заявителя для оперативной связи (фамилия, имя, отчество (при наличии), должность, номер телефона, адрес электронной почты). В случае если вырубку планируется осуществить в период с апреля по июнь включительно, проводятся мероприятия, указанные в подпункте 15.7.5.4 данного пункта.

15.7.5.2. В срок, не превышающий 30 календарных дней с момента поступления документов, обосновывающих необходимость осуществления планируемых мероприятий, указанных в подпункте 15.7.5.1 данного пункта, МЛХиП ЯО:

- регистрирует заявление в ЕСЭД;
- рассматривает поступившие документы;
- направляет заявителю почтовым отправлением (или по электронной почте в случае, если заявление поступило в МЛХиП ЯО по электронной почте) либо посредством ЕСЭД (в случае если заявителем является орган исполнительной власти Ярославской области, ОМСУ) письмо о согласовании мероприятий или письмо об отказе в согласовании планируемых мероприятий (с указанием оснований для отказа).

15.7.5.3. Мотивированный отказ в согласовании планируемых мероприятий оформляется в случаях, если:

- заявителем не представлены или представлены не в полном объеме документы, представление которых предусмотрено подпунктом 15.7.5.1 данного пункта, и (или) представленные документы не соответствуют установленным требованиям;
- на земельных участках, на которых предполагается осуществление планируемых мероприятий, имеются места обитания (произрастания) редких и исчезающих видов и заявителем не получено в установленном порядке разрешение на добывание редких и исчезающих видов;
- осуществление мероприятий планируется в период размножения и миграции, гнездования и выращивания потомства объектов животного мира (с апреля по июнь включительно), за исключением случаев, указанных в подпункте 15.7.5.4 данного пункта;
- на земельных участках, на которых предполагается осуществление планируемых мероприятий, имеются гнезда, норы или другие места обитания, размножения всех видов боровой дичи, ценных в хозяйственном, научном и культурном отношении диких охотничьих животных;
- обращение содержит недостоверную информацию;
- представленные документы не соответствуют требованиям действующего законодательства Российской Федерации и Ярославской области.

После устранения замечаний, указанных в мотивированном отказе в согласовании планируемых мероприятий (за исключением замечаний,

указанных в абзаце пятом данного подпункта), заявитель имеет право повторно обратиться в МЛХиП ЯО для получения согласования планируемых мероприятий в порядке, предусмотренном подпунктом 15.7.5 данного пункта.

При повторном обращении заявитель представляет в МЛХиП ЯО заявление с указанием реквизитов письма МЛХиП ЯО об отказе в согласовании планируемых мероприятий и приложением документов (сведений), которые указаны в подпункте 15.7.5.1 данного пункта и не были представлены при первичном обращении (либо были изменены). Рассмотрение поступивших документов осуществляется МЛХиП ЯО в порядке, предусмотренном подпунктами 15.7.5.2, 15.7.5.3 данного пункта.

При отсутствии оснований для отказа МЛХиП ЯО оформляет письмо о согласовании мероприятий.

15.7.5.4. В случае если планируется вырубка угрожающих падением или находящихся в аварийном состоянии деревьев (отдельных стволов, ветвей), осуществление вырубки допускается в период с апреля по июнь включительно в целях предотвращения нанесения вреда жизни и здоровью населения, а также объектам животного мира.

С целью установления наличия или отсутствия гнезд птиц, дупел, щелей и иных закрытых мест, используемых объектами животного мира для выращивания потомства, намеченные для рубки деревья обследуются специальной комиссией, образуемой МЛХиП ЯО.

В состав комиссии включаются представители единой дирекции ООПТ, собственника (владельца, пользователя) земельного участка. В состав комиссии по согласованию включаются специалисты, обладающие специальными знаниями в сфере охраны окружающей среды и природопользования, касающимися биологического разнообразия, представители соответствующих ОМСУ.

Заявитель обеспечивает доставку членов комиссии к месту планируемого осуществления вырубки. Члены комиссии производят осмотр намеченных для рубки деревьев. По результатам осмотра единой дирекцией ООПТ формируется акт осмотра, который должен содержать:

- сведения о количестве угрожающих падением или находящихся в аварийном состоянии деревьев (отдельных стволов, ветвей);
- сведения о наличии или об отсутствии на деревьях гнезд птиц, дупел, щелей и иных закрытых мест, используемых объектами животного мира для выращивания потомства;
- обоснованные предложения о возможности или невозможности осуществления вырубки деревьев в период с апреля по июнь включительно;
- сведения о необходимости проведения мероприятий по защите объектов животного мира с указанием перечня таких мероприятий.

После подписания акта осмотра всеми членами комиссии единая дирекция ООПТ направляет подписанный акт осмотра в МЛХиП ЯО по электронной почте для принятия МЛХиП ЯО соответствующего решения и направления заявителю письма о согласовании мероприятий или письма об отказе в согласовании мероприятий (с указанием оснований для отказа).

Срок работы комиссии с момента создания до момента направления в МЛХиП ЯО акта обследования не должен превышать 23 календарных дней.

При осуществлении вырубки (обрезки) деревьев (отдельных стволов, ветвей) не допускается повреждение соседних деревьев и почвенного покрова. Фотоотчет о проведенных мероприятиях направляется заявителем в МЛХиП ЯО в срок, не превышающий 3 календарных дней с момента завершения мероприятий.

15.7.6. Рубки лесных насаждений, иные мероприятия по содержанию и использованию лесов, а также рубки древесных насаждений, кустарников и подроста на землях, не относящихся к лесному фонду, производятся под контролем единой дирекции ООПТ.

Лицо, ответственное за проведение мероприятий, указанных в абзаце первом данного подпункта, не менее чем за 5 календарных дней до начала проведения указанных работ направляет в единую дирекцию ООПТ соответствующее уведомление. В уведомлении о проведении работ, указанных в абзаце первом данного подпункта, указываются сроки осуществления работ, приводятся сведения о наличии необходимых разрешений и согласований (с указанием реквизитов), контактные данные представителя заявителя для оперативной связи (фамилия, имя, отчество (при наличии), должность, номер телефона). К указанному уведомлению прилагаются карты (схемы) мест проведения работ. Уведомление о проведении работ, указанных в абзаце первом данного подпункта, и прилагаемые к нему карты (схемы) направляются заявителем в адрес единой дирекции ООПТ на бумажном носителе или по электронной почте. Информация о почтовом адресе и адресе электронной почты единой дирекции ООПТ размещается на официальном сайте единой дирекции ООПТ и на официальном сайте МЛХиП ЯО на портале органов государственной власти Ярославской области в информационно-телекоммуникационной сети «Интернет».

15.7.7. Особенности заготовки и сбора валежника.

В рамках заготовки и сбора недревесных лесных ресурсов для собственных нужд гражданами могут осуществляться заготовка и сбор валежника – лежащих на поверхности земли остатков стволов деревьев, сучьев, не являющихся порубочными остатками в местах проведения лесосечных работ и (или) образовавшихся вследствие естественного отмирания деревьев, при их повреждении вредными организмами, буреломе, снеговале. Не допускается сбор стволов деревьев, имеющих следы спиливания, срубания.

Валежником не являются буреломные (сломленные ветром или снегом) деревья сразу после слома (для их усыхания требуется время), ветровальная древесина (целые стволы деревьев с корнями), сухостойная древесина, кора сухостойных деревьев, хвойный опад.

Заготовка валежника осуществляется ручным способом, не наносящим вред окружающей среде, в том числе лесным насаждениям, подросту, несомкнувшимся лесным культурам.

Запрещается трелевка валежника механическими транспортными средствами.

Заготовка и сбор валежника гражданами для собственных нужд осуществляются при наличии согласования МЛХиП ЯО, порядок получения которого установлен подпунктом 15.10 данного пункта.

15.8. Особенности движения механизированных транспортных средств на территории заказника.

15.8.1. Движение и стоянка механизированных транспортных средств на территории заказника разрешаются в целях осуществления:

- охраны и изучения территории заказника;
- выполнения целей и задач заказника;
- осуществления государственного контроля (надзора) и муниципального контроля;
- предупреждения и пресечения преступлений и административных правонарушений, выявления и раскрытия преступлений;
- осуществления аварийно-спасательных работ;
- осуществления мероприятий по предотвращению и ликвидации чрезвычайных ситуаций природного и техногенного характера;
- осуществления государственного экологического мониторинга;
- осуществления научных исследований;
- осуществления судоходства и содержания внутренних водных путей;
- осуществления санитарно-оздоровительных, противопожарных мероприятий, иных мероприятий, указанных в абзаце восьмом подпункта 15.7.5.1 данного пункта;
- осуществления транзитного проезда по дорогам общего пользования;
- осуществления транзитного проезда по водным объектам с учетом требований, установленных подпунктом 15.8.3 данного пункта;
- функционирования выделенных зон ограниченного хозяйственного использования (в границах таких зон);
- осуществления биотехнических мероприятий;
- обеспечения реализации мероприятий, получивших согласования (разрешения) МЛХиП ЯО.

15.8.2. В случае если продолжительность мероприятий, указанных в подпункте 15.8.1 данного пункта, составляет более 1 календарного дня, лицо, ответственное за проведение указанных мероприятий, направляет в единую дирекцию ООПТ соответствующее уведомление. Такое уведомление направляется не менее чем за 3 календарных дня до начала осуществления мероприятий. В извещении указываются сроки осуществления мероприятий, количество участников, количество транспортных средств, приводятся сведения о наличии необходимых разрешений и согласований, контактные данные представителя заявителя для оперативной связи (фамилия, имя, отчество (при наличии), должность, номер телефона). К указанному уведомлению прилагаются карты (схемы) мест проведения мероприятий. Уведомление о проведении мероприятий и прилагаемые к нему карты (схемы) направляются заявителем в адрес единой дирекции ООПТ на бумажном

носителе или по электронной почте. Информация о почтовом адресе и адресе электронной почты единой дирекции ООПТ размещается на официальном сайте единой дирекции ООПТ и на официальном сайте МЛХиП ЯО на портале органов государственной власти Ярославской области в информационно-телекоммуникационной сети «Интернет».

15.8.3. Разрешается транзитный проезд механизированных транспортных средств по водным объектам на территории заказника (без преднамеренных остановок в неустановленных местах) в целях обеспечения функционирования населенных пунктов и существующих объектов инфраструктуры, доставки людей, продуктов и материалов, почты и медикаментов на участках акватории водных объектов, где невозможно использование другого вида транспорта.

15.8.4. В целях недопущения негативного воздействия на водные объекты, гидробионты и водные биологические ресурсы проезд транспортных средств, указанных в подпунктах 15.8.1, 15.8.3 данного пункта, осуществляется на минимальной скорости транспортного средства (за исключением случаев, связанных с необходимостью принятия экстренных мер в рамках осуществления государственного контроля (надзора), муниципального контроля, пресечения и раскрытия преступлений и правонарушений, аварийно-спасательных работ).

15.9. В специально выделенных в заказнике зонах ограниченного хозяйственного использования допускается осуществление ограниченной хозяйственной и рекреационной деятельности в соответствии с установленным для них особым правовым режимом. Такие зоны выделяются постановлением Правительства Ярославской области на основании положительного заключения государственной экологической экспертизы и согласования с уполномоченным федеральным органом исполнительной власти в области охраны окружающей среды в порядке, предусмотренном пунктом 9 Положения.

15.10. Порядок согласования планируемых работ с МЛХиП ЯО (за исключением согласования документов, указанных в подпункте 15.7.5 данного пункта, а также иных документов, особый порядок согласования которых установлен Положением).

15.10.1. Физическое или юридическое лицо, заинтересованное в получении согласования МЛХиП ЯО (далее – лицо, направившее заявление), представляет в МЛХиП ЯО:

- заявление с указанием вида, объема и сроков планируемых работ, которые подлежат согласованию, и реквизитов разрешения на добыwanie редких и исчезающих видов – в случае если ранее такое разрешение было получено лицом, направившим заявление;

- доверенность или иной документ, подтверждающий полномочия лица действовать от имени лица, направившего заявление, – в случае подачи документов представителем лица, направившего заявление;

- перечень и обоснование необходимости проведения работ, карты (схемы) мест их проведения;

- материалы, обосновывающие отсутствие негативного воздействия на заказник.

15.10.2. Документы, указанные в подпункте 15.10.1 данного пункта, направляются лицом, направившим заявление, в МЛХиП ЯО на бумажном носителе или по электронной почте. Органы исполнительной власти, ОМСУ направляют указанные документы посредством ЕСЭД. Информация о почтовом адресе и адресе электронной почты МЛХиП ЯО размещается на официальном сайте МЛХиП ЯО на портале органов государственной власти Ярославской области в информационно-телекоммуникационной сети «Интернет».

15.10.3. В срок, не превышающий 30 календарных дней с момента поступления документов, указанных в подпункте 15.10.1 данного пункта, МЛХиП ЯО:

- регистрирует заявление в ЕСЭД;
- рассматривает поступившие документы;
- направляет лицу, направившему заявление, почтовым отправлением (или по электронной почте в случае, если заявление поступило в МЛХиП ЯО по электронной почте) либо посредством ЕСЭД (в случае если заявителем является орган исполнительной власти, ОМСУ) письмо о согласовании планируемых работ или письмо об отказе в согласовании планируемых работ (с указанием причин отказа).

15.10.4. Мотивированный отказ в согласовании планируемых работ оформляется в случаях, если:

- лицом, направившим заявление, не представлены или представлены не в полном объеме документы, представление которых предусмотрено подпунктом 15.10.1 данного пункта, и (или) представленные документы не соответствуют установленным требованиям;

- на земельных участках, на которых предполагается осуществление планируемых мероприятий, имеются места обитания (произрастания) редких и исчезающих видов и лицом, направившим заявление, не получено в установленном порядке разрешение на добывание редких и исчезающих видов;

- осуществление работ планируется в период размножения и миграций, гнездования и выращивания потомства объектов животного мира (с апреля по июнь включительно).

После устранения замечаний, указанных в мотивированном отказе в согласовании планируемых работ, лицо, направившее заявление, имеет право повторно обратиться в МЛХиП ЯО для получения согласования планируемых работ.

При повторном обращении лицо, направившее заявление, представляет в МЛХиП ЯО заявление с указанием реквизитов письма МЛХиП ЯО об отказе в согласовании планируемых работ и приложением документов (сведений), которые указаны в подпункте 15.10.1 данного пункта и не были представлены при первичном обращении (либо были изменены). Рассмотрение поступивших

документов осуществляется МЛХиП ЯО в порядке, предусмотренном подпунктами 15.10.3 – 15.10.5 данного пункта.

15.10.5. При отсутствии оснований для отказа в согласовании планируемых работ МЛХиП ЯО оформляет письмо о согласовании планируемых работ.

15.10.6. Лицо, направившее заявление, не менее чем за 3 календарных дня до предполагаемого начала проведения работ, согласованных в соответствии с данным пунктом Положения, направляет в единую дирекцию ООПТ соответствующее уведомление, в котором указываются реквизиты письма МЛХиП ЯО о согласовании работ, сроки осуществления работ и контактные данные представителя лица, направившего заявление, для оперативной связи (фамилия, имя, отчество (при наличии), должность, номер телефона). К указанному уведомлению прилагаются карты (схемы) мест проведения работ.

Уведомление о проведении работ, согласованных в соответствии с данным пунктом Положения, и прилагаемые к нему карты (схемы) направляются лицом, направившим заявление, в адрес единой дирекции ООПТ на бумажном носителе или по электронной почте. Информация о почтовом адресе и адресе электронной почты единой дирекции ООПТ размещается на официальном сайте единой дирекции ООПТ и на официальном сайте МЛХиП ЯО на портале органов государственной власти Ярославской области в информационно-телекоммуникационной сети «Интернет».

15.11. Порядок уведомления единой дирекции ООПТ (за исключением уведомления о работах, получивших согласование МЛХиП ЯО).

15.11.1. Физическое или юридическое лицо, заинтересованное в использовании заказника в целях, предусмотренных подпунктом 15.2 данного пункта (далее – заинтересованное лицо), не позднее чем за 3 рабочих дня до начала работ представляет в единую дирекцию ООПТ:

- уведомление с указанием формы, сроков проведения работ, реквизитов разрешения на добывание редких и исчезающих видов – в случае если ранее такое разрешение было получено заинтересованным лицом;

- перечень работ и обоснование необходимости проведения работ, карты (схемы) мест их проведения;

- сведения о представителе заинтересованного лица для оперативной связи (фамилия, имя, отчество (при наличии), должность, номер телефона).

15.11.2. Документы, указанные в подпункте 15.11.1 данного пункта, направляются заинтересованным лицом в единую дирекцию ООПТ на бумажном носителе или по электронной почте. Информация о почтовом адресе и адресе электронной почты единой дирекции ООПТ размещается на официальном сайте единой дирекции ООПТ и на официальном сайте МЛХиП ЯО на портале органов государственной власти Ярославской области в информационно-телекоммуникационной сети «Интернет».

16. Собственники, владельцы и пользователи земельных участков, расположенных в границах заказника, а также иные физические

и юридические лица обязаны соблюдать установленный режим особой охраны и несут за его нарушение административную, уголовную и иную установленную законом ответственность.

17. Юридические и физические лица, причинившие в границах заказника вред окружающей среде в результате ее загрязнения, истощения, порчи, уничтожения, нерационального использования природных ресурсов, деградации и разрушения естественных экологических систем, природных комплексов и природных ландшафтов и иного нарушения законодательства в области охраны окружающей среды, обязаны возместить причиненный вред в полном объеме в соответствии с действующим законодательством Российской Федерации и Ярославской области.

Вред окружающей среде, причиненный юридическим лицом или индивидуальным предпринимателем, возмещается в соответствии с утвержденными в установленном порядке таксами и методиками исчисления размера вреда окружающей среде, а при их отсутствии – исходя из фактических затрат на восстановление нарушенного состояния окружающей среды, с учетом понесенных убытков, в том числе упущенной выгоды.

18. Заказник в обязательном порядке учитывается при разработке и обновлении генерального плана и правил землепользования и застройки Мышкинского муниципального округа, схемы территориального планирования Ярославской области, материалов лесоустройства, другой планировочной (градостроительной) документации.

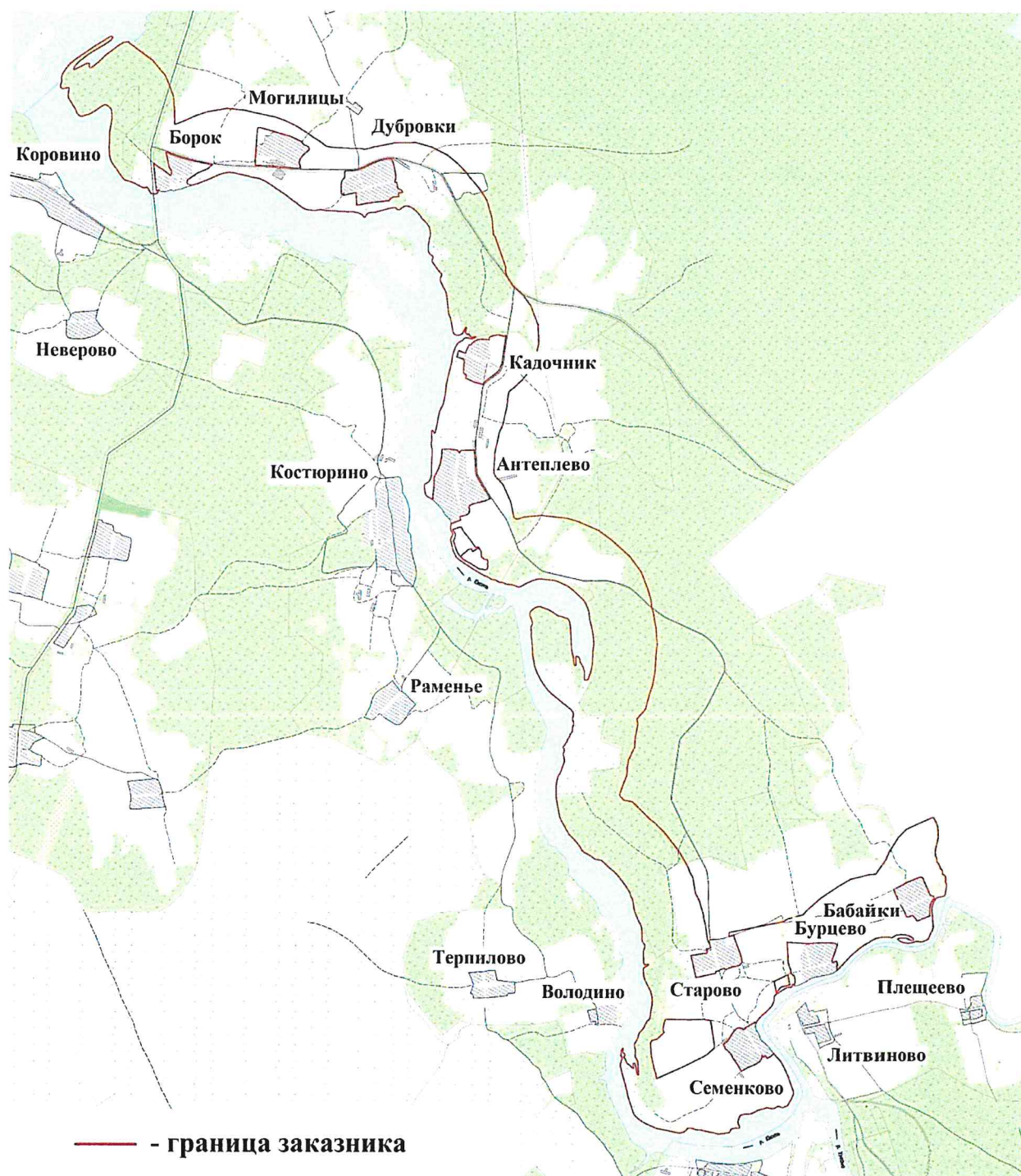
19. Уточнение границ заказника, выделение зон ограниченного хозяйственного использования в заказнике являются основанием для корректировки текущих и перспективных планов и проектов деятельности в границах особо охраняемой природной территории.

20. Документация по планировке территории, подготовленная применительно к территории заказника, до ее утверждения подлежит согласованию с МЛХиП ЯО в порядке, установленном статьей 45 Градостроительного кодекса Российской Федерации.

21. В составе заказника выделена зона ограниченного хозяйственного использования для размещения, реконструкции и эксплуатации воздушной линии электропередачи «ВЛ-0,4 кВ фидер 2 п/ст Николо-Корма». Описание границ и особого правового режима, перечень координат характерных точек границ и схема границ зоны ограниченного хозяйственного использования в составе заказника приведены в приложении 3 к Положению.

22. В составе заказника выделена зона ограниченного хозяйственного использования для осуществления мероприятий по строительству, реконструкции и эксплуатации объекта «Газопровод межпоселковый от с. Охотино до дер. Костюрино Мышкинского района Ярославской области». Описание границ и особого правового режима, перечень координат характерных точек границ и схема границ зоны ограниченного хозяйственного использования в составе заказника приведены в приложении 4 к Положению.

СХЕМА
границ государственного природного заказника «Долина р. Юхоти»



ПЕРЕЧЕНЬ
координат характерных точек границ государственного природного
заказника «Долина р. Юхоти»

Обозначение характерных точек части границы	Координаты, м*		Метод определения координат характерной точки	Средняя квадратическая погрешность положения характерной точки (Mt), м	Описание обозначения точки на местности (при наличии)
	X	Y			
1	2	3	4	5	6
1	386543,85	1252648,11	картометрический	7,00	-
2	386530,91	1252654,90	картометрический	7,00	-
3	386524,86	1252655,14	картометрический	7,00	-
4	386507,45	1252653,41	картометрический	7,00	-
5	386497,11	1252653,94	картометрический	7,00	-
6	386480,90	1252660,45	картометрический	7,00	-
7	386471,62	1252660,13	картометрический	7,00	-
8	386464,06	1252656,40	картометрический	7,00	-
9	386454,63	1252647,56	картометрический	7,00	-
10	386448,86	1252643,44	картометрический	7,00	-
11	386442,40	1252640,21	картометрический	7,00	-
12	386419,90	1252634,21	картометрический	7,00	-
13	386408,92	1252633,25	картометрический	7,00	-
14	386397,30	1252635,17	картометрический	7,00	-
15	386389,51	1252633,79	картометрический	7,00	-
16	386381,47	1252626,86	картометрический	7,00	-
17	386372,08	1252622,72	картометрический	7,00	-
18	386362,58	1252621,96	картометрический	7,00	-
19	386355,02	1252623,76	картометрический	7,00	-
20	386330,95	1252636,42	картометрический	7,00	-
21	386302,82	1252657,81	картометрический	7,00	-
22	386296,77	1252664,43	картометрический	7,00	-
23	386291,58	1252665,88	картометрический	7,00	-
24	386282,38	1252660,24	картометрический	7,00	-
25	386277,63	1252660,50	картометрический	7,00	-
26	386265,80	1252670,30	картометрический	7,00	-
27	386254,98	1252668,64	картометрический	7,00	-
28	386251,59	1252669,35	картометрический	7,00	-
29	386243,14	1252673,16	картометрический	7,00	-
30	386239,50	1252673,42	картометрический	7,00	-
31	386232,88	1252671,47	картометрический	7,00	-
32	386229,23	1252671,47	картометрический	7,00	-

1	2	3	4	5	6
33	386224,58	1252673,71	картометрический	7,00	-
34	386206,57	1252689,05	картометрический	7,00	-
35	386201,32	1252692,07	картометрический	7,00	-
36	386193,76	1252693,40	картометрический	7,00	-
37	386182,65	1252694,10	картометрический	7,00	-
38	386173,80	1252697,77	картометрический	7,00	-
39	386167,02	1252707,96	картометрический	7,00	-
40	386159,93	1252716,37	картометрический	7,00	-
41	386154,24	1252717,89	картометрический	7,00	-
42	386147,06	1252717,62	картометрический	7,00	-
43	386139,17	1252716,34	картометрический	7,00	-
44	386121,31	1252719,58	картометрический	7,00	-
45	386113,69	1252720,57	картометрический	7,00	-
46	386104,83	1252730,41	картометрический	7,00	-
47	386100,48	1252739,43	картометрический	7,00	-
48	386096,64	1252743,83	картометрический	7,00	-
49	386085,00	1252744,92	картометрический	7,00	-
50	386071,77	1252744,34	картометрический	7,00	-
51	386059,54	1252740,40	картометрический	7,00	-
52	386045,18	1252733,53	картометрический	7,00	-
53	386032,38	1252732,82	картометрический	7,00	-
54	386016,75	1252719,39	картометрический	7,00	-
55	386009,51	1252705,53	картометрический	7,00	-
56	386006,68	1252677,49	картометрический	7,00	-
57	386000,70	1252659,22	картометрический	7,00	-
58	385988,11	1252645,98	картометрический	7,00	-
59	385967,65	1252633,07	картометрический	7,00	-
60	385922,05	1252619,19	картометрический	7,00	-
61	385892,14	1252618,56	картометрический	7,00	-
62	385845,87	1252625,49	картометрический	7,00	-
63	385819,43	1252625,49	картометрический	7,00	-
64	385769,06	1252629,59	картометрический	7,00	-
65	385737,98	1252621,67	картометрический	7,00	-
66	385715,63	1252607,18	картометрический	7,00	-
67	385691,71	1252599,30	картометрический	7,00	-
68	385673,45	1252587,65	картометрический	7,00	-
69	385655,50	1252554,57	картометрический	7,00	-
70	385652,36	1252533,78	картометрический	7,00	-
71	385656,13	1252507,00	картометрический	7,00	-
72	385655,57	1252494,57	картометрический	7,00	-
73	385652,42	1252485,12	картометрический	7,00	-
74	385642,66	1252448,57	картометрический	7,00	-
75	385642,35	1252421,48	картометрический	7,00	-
76	385646,44	1252390,92	картометрический	7,00	-
77	385662,18	1252355,32	картометрический	7,00	-
78	385671,94	1252344,29	картометрический	7,00	-

1	2	3	4	5	6
79	385676,97	1252346,50	картометрический	7,00	-
80	385680,12	1252358,16	картометрический	7,00	-
81	385683,59	1252397,54	картометрический	7,00	-
82	385680,75	1252420,53	картометрический	7,00	-
83	385673,83	1252434,71	картометрический	7,00	-
84	385668,16	1252448,57	картометрический	7,00	-
85	385664,38	1252459,28	картометрический	7,00	-
86	385664,38	1252469,36	картометрический	7,00	-
87	385668,16	1252476,61	картометрический	7,00	-
88	385674,14	1252477,87	картометрический	7,00	-
89	385678,23	1252474,72	картометрический	7,00	-
90	385686,10	1252464,32	картометрический	7,00	-
91	385700,90	1252436,92	картометрический	7,00	-
92	385709,08	1252401,32	картометрический	7,00	-
93	385710,66	1252372,96	картометрический	7,00	-
94	385707,82	1252340,83	картометрический	7,00	-
95	385697,44	1252318,15	картометрический	7,00	-
96	385685,47	1252301,13	картометрический	7,00	-
97	385684,21	1252292,94	картометрический	7,00	-
98	385687,05	1252286,96	картометрический	7,00	-
99	385690,51	1252256,40	картометрический	7,00	-
100	385687,36	1252212,61	картометрический	7,00	-
101	385679,18	1252179,84	картометрический	7,00	-
102	385660,73	1252149,10	картометрический	7,00	-
103	385598,08	1252054,91	картометрический	7,00	-
104	385540,16	1251988,75	картометрический	7,00	-
105	385494,63	1251948,02	картометрический	7,00	-
106	385432,93	1251889,11	картометрический	7,00	-
107	385430,77	1251885,97	картометрический	7,00	-
108	385465,17	1251879,17	картометрический	7,00	-
109	385472,31	1251891,43	картометрический	7,00	-
110	385502,92	1251877,90	картометрический	7,00	-
111	385489,15	1251848,03	картометрический	7,00	-
112	385504,20	1251842,67	картометрический	7,00	-
113	385628,18	1251884,59	картометрический	7,00	-
114	385642,59	1251864,71	картометрический	7,00	-
115	385646,56	1251821,95	картометрический	7,00	-
116	385646,56	1251755,34	картометрический	7,00	-
117	385639,61	1251654,42	картометрический	7,00	-
118	385649,54	1251483,41	картометрический	7,00	-
119	385491,25	1251490,79	картометрический	7,00	-
120	385465,65	1251497,89	картометрический	7,00	-
121	385434,23	1251511,33	картометрический	7,00	-
122	385418,51	1251515,14	картометрический	7,00	-
123	385412,43	1251512,85	картометрический	7,00	-
124	385401,53	1251516,40	картометрический	7,00	-

1	2	3	4	5	6
125	385399,51	1251521,98	картометрический	7,00	-
126	385389,88	1251536,95	картометрический	7,00	-
127	385375,81	1251545,69	картометрический	7,00	-
128	385344,23	1251549,29	картометрический	7,00	-
129	385324,07	1251546,47	картометрический	7,00	-
130	385313,56	1251541,68	картометрический	7,00	-
131	385318,67	1251533,02	картометрический	7,00	-
132	385317,34	1251526,36	картометрический	7,00	-
133	385309,57	1251526,58	картометрический	7,00	-
134	385300,25	1251523,25	картометрический	7,00	-
135	385295,14	1251514,14	картометрический	7,00	-
136	385294,48	1251497,48	картометрический	7,00	-
137	385291,98	1251481,82	картометрический	7,00	-
138	385277,71	1251455,43	картометрический	7,00	-
139	385235,45	1251389,16	картометрический	7,00	-
140	385223,78	1251381,38	картометрический	7,00	-
141	385190,07	1251380,51	картометрический	7,00	-
142	385172,35	1251374,03	картометрический	7,00	-
143	385149,45	1251361,48	картометрический	7,00	-
144	385106,23	1251321,26	картометрический	7,00	-
145	385068,42	1251277,11	картометрический	7,00	-
146	385032,55	1251245,10	картометрический	7,00	-
147	385014,35	1251236,75	картометрический	7,00	-
148	385020,66	1251227,61	картометрический	7,00	-
149	384973,69	1251145,03	картометрический	7,00	-
150	384968,23	1251148,41	картометрический	7,00	-
151	384959,38	1251135,21	картометрический	7,00	-
152	384970,16	1251127,32	картометрический	7,00	-
153	384967,58	1251124,10	картометрический	7,00	-
154	384973,54	1251112,92	картометрический	7,00	-
155	384975,47	1251104,22	картометрический	7,00	-
156	384974,35	1251089,74	картометрический	7,00	-
157	384971,77	1251082,01	картометрический	7,00	-
158	384965,50	1251072,03	картометрический	7,00	-
159	384949,74	1251057,70	картометрический	7,00	-
160	384939,62	1251049,46	картометрический	7,00	-
161	384895,87	1251021,77	картометрический	7,00	-
162	384872,87	1251006,80	картометрический	7,00	-
163	384861,61	1250996,34	картометрический	7,00	-
164	384846,65	1250973,00	картометрический	7,00	-
165	384820,46	1250983,45	картометрический	7,00	-
166	384808,72	1250991,02	картометрический	7,00	-
167	384790,22	1251013,07	картометрический	7,00	-
168	384781,85	1251021,76	картометрический	7,00	-
169	384770,92	1251030,78	картометрический	7,00	-
170	384736,37	1251050,59	картометрический	7,00	-

1	2	3	4	5	6
171	384704,04	1251073,61	картометрический	7,00	-
172	384688,51	1251085,74	картометрический	7,00	-
173	384652,96	1251107,31	картометрический	7,00	-
174	384633,02	1251117,61	картометрический	7,00	-
175	384652,32	1251151,58	картометрический	7,00	-
176	384668,89	1251183,94	картометрический	7,00	-
177	384688,83	1251232,71	картометрический	7,00	-
178	384708,08	1251263,54	картометрический	7,00	-
179	384723,36	1251276,10	картометрический	7,00	-
180	384734,79	1251281,41	картометрический	7,00	-
181	384758,11	1251285,27	картометрический	7,00	-
182	384745,88	1251293,48	картометрический	7,00	-
183	384754,73	1251312,48	картометрический	7,00	-
184	384734,62	1251326,48	картометрический	7,00	-
185	384757,79	1251363,99	картометрический	7,00	-
186	384776,01	1251376,66	картометрический	7,00	-
187	384774,55	1251377,91	картометрический	7,00	-
188	384707,25	1251437,40	картометрический	7,00	-
189	384672,51	1251457,27	картометрический	7,00	-
190	384592,91	1251496,59	картометрический	7,00	-
191	384538,93	1251514,03	картометрический	7,00	-
192	384480,51	1251537,62	картометрический	7,00	-
193	384467,87	1251540,01	картометрический	7,00	-
194	384452,00	1251539,22	картометрический	7,00	-
195	384438,75	1251531,15	картометрический	7,00	-
196	384421,64	1251524,67	картометрический	7,00	-
197	384364,78	1251492,36	картометрический	7,00	-
198	384358,97	1251482,99	картометрический	7,00	-
199	384357,68	1251476,83	картометрический	7,00	-
200	384354,12	1251463,92	картометрический	7,00	-
201	384349,28	1251460,05	картометрический	7,00	-
202	384347,67	1251454,87	картометрический	7,00	-
203	384348,31	1251444,52	картометрический	7,00	-
204	384357,36	1251424,80	картометрический	7,00	-
205	384356,72	1251408,94	картометрический	7,00	-
206	384348,31	1251397,01	картометрический	7,00	-
207	384340,57	1251382,13	картометрический	7,00	-
208	384339,59	1251362,08	картометрический	7,00	-
209	384346,71	1251329,44	картометрический	7,00	-
210	384346,71	1251321,05	картометрический	7,00	-
211	384339,27	1251302,63	картометрический	7,00	-
212	384333,46	1251276,76	картометрический	7,00	-
213	384324,75	1251249,29	картометрический	7,00	-
214	384301,60	1251207,19	картометрический	7,00	-
215	384297,08	1251192,97	картометрический	7,00	-
216	384296,43	1251150,96	картометрический	7,00	-

1	2	3	4	5	6
217	384291,91	1251127,04	картометрический	7,00	-
218	384282,54	1251109,92	картометрический	7,00	-
219	384240,56	1251092,77	картометрический	7,00	-
220	384232,48	1251091,83	картометрический	7,00	-
221	384197,62	1251106,66	картометрический	7,00	-
222	384189,53	1251106,66	картометрический	7,00	-
223	384185,33	1251100,23	картометрический	7,00	-
224	384186,62	1251078,87	картометрический	7,00	-
225	384183,40	1251050,43	картометрический	7,00	-
226	384176,93	1251037,51	картометрический	7,00	-
227	384159,17	1251029,12	картометрический	7,00	-
228	384149,48	1251018,96	картометрический	7,00	-
229	384143,35	1250980,16	картометрический	7,00	-
230	384138,51	1250932,65	картометрический	7,00	-
231	384147,55	1250903,55	картометрический	7,00	-
232	384158,53	1250844,43	картометрический	7,00	-
233	384168,87	1250801,44	картометрический	7,00	-
234	384171,12	1250764,56	картометрический	7,00	-
235	384175,32	1250744,56	картометрический	7,00	-
236	384184,04	1250724,51	картометрический	7,00	-
237	384185,98	1250710,61	картометрический	7,00	-
238	384185,20	1250696,48	картометрический	7,00	-
239	384179,26	1250688,09	картометрический	7,00	-
240	384166,46	1250677,69	картометрический	7,00	-
241	384154,56	1250661,61	картометрический	7,00	-
242	384146,59	1250635,87	картометрический	7,00	-
243	384146,59	1250610,97	картометрический	7,00	-
244	384150,88	1250591,62	картометрический	7,00	-
245	384162,05	1250541,36	картометрический	7,00	-
246	384180,94	1250444,70	картометрический	7,00	-
247	384197,24	1250407,30	картометрический	7,00	-
248	384223,43	1250348,46	картометрический	7,00	-
249	384249,61	1250307,66	картометрический	7,00	-
250	384270,22	1250282,72	картометрический	7,00	-
251	384291,25	1250265,09	картометрический	7,00	-
252	384303,00	1250259,50	картометрический	7,00	-
253	384428,36	1250216,09	картометрический	7,00	-
254	384474,71	1250207,09	картометрический	7,00	-
255	384545,67	1250186,76	картометрический	7,00	-
256	384630,82	1250164,05	картометрический	7,00	-
257	384675,72	1250153,56	картометрический	7,00	-
258	384694,38	1250155,94	картометрический	7,00	-
259	384712,76	1250161,35	картометрический	7,00	-
260	384734,37	1250168,67	картометрический	7,00	-
261	384743,46	1250166,94	картометрический	7,00	-
262	384749,72	1250159,16	картометрический	7,00	-

1	2	3	4	5	6
263	384755,14	1250156,78	картометрический	7,00	-
264	384758,60	1250157,66	картометрический	7,00	-
265	384766,81	1250160,23	картометрический	7,00	-
266	384775,24	1250160,88	картометрический	7,00	-
267	384797,08	1250162,65	картометрический	7,00	-
268	384808,97	1250168,48	картометрический	7,00	-
269	384810,04	1250172,82	картометрический	7,00	-
270	384808,32	1250174,73	картометрический	7,00	-
271	384801,19	1250175,38	картометрический	7,00	-
272	384791,89	1250174,08	картометрический	7,00	-
273	384780,65	1250173,24	картометрический	7,00	-
274	384777,83	1250175,85	картометрический	7,00	-
275	384767,25	1250188,39	картометрический	7,00	-
276	384757,73	1250190,12	картометрический	7,00	-
277	384752,75	1250188,16	картометрический	7,00	-
278	384745,62	1250181,44	картометрический	7,00	-
279	384738,80	1250181,91	картометрический	7,00	-
280	384729,28	1250191,66	картометрический	7,00	-
281	384702,05	1250202,66	картометрический	7,00	-
282	384692,32	1250208,07	картометрический	7,00	-
283	384685,39	1250218,47	картометрический	7,00	-
284	384682,59	1250226,02	картометрический	7,00	-
285	384658,59	1250247,89	картометрический	7,00	-
286	384654,48	1250256,56	картометрический	7,00	-
287	384655,12	1250259,12	картометрический	7,00	-
288	384682,59	1250257,21	картометрический	7,00	-
289	384692,32	1250257,40	картометрический	7,00	-
290	384693,83	1250262,39	картометрический	7,00	-
291	384692,32	1250268,45	картометрический	7,00	-
292	384686,26	1250272,13	картометрический	7,00	-
293	384667,01	1250276,89	картометрический	7,00	-
294	384622,91	1250284,68	картометрический	7,00	-
295	384609,07	1250289,66	картометрический	7,00	-
296	384602,81	1250295,07	картометрический	7,00	-
297	384603,89	1250298,10	картометрический	7,00	-
298	384609,28	1250298,76	картометрический	7,00	-
299	384643,67	1250295,91	картометрический	7,00	-
300	384683,44	1250295,26	картометрический	7,00	-
301	384708,69	1250291,44	картометрический	7,00	-
302	384723,60	1250284,72	картометрический	7,00	-
303	384738,75	1250276,05	картометрический	7,00	-
304	384748,04	1250271,71	картометрический	7,00	-
305	384766,19	1250271,95	картометрический	7,00	-
306	384792,78	1250273,44	картометрический	7,00	-
307	384809,87	1250271,53	картометрический	7,00	-
308	384826,08	1250264,58	картометрический	7,00	-

1	2	3	4	5	6
309	384842,90	1250264,35	картометрический	7,00	-
310	384853,27	1250269,57	картометрический	7,00	-
311	384867,11	1250279,08	картометрический	7,00	-
312	384893,06	1250292,51	картометрический	7,00	-
313	384928,51	1250300,95	картометрический	7,00	-
314	384936,42	1250305,10	картометрический	7,00	-
315	384952,62	1250323,24	картометрический	7,00	-
316	384970,15	1250336,66	картометрический	7,00	-
317	385006,68	1250354,43	картометрический	7,00	-
318	385028,09	1250366,55	картометрический	7,00	-
319	385036,51	1250378,63	картометрический	7,00	-
320	385040,62	1250382,78	картометрический	7,00	-
321	385050,34	1250388,19	картометрический	7,00	-
322	385060,89	1250389,68	картометрический	7,00	-
323	385103,27	1250395,32	картометрический	7,00	-
324	385150,28	1250403,11	картометрический	7,00	-
325	385199,57	1250405,72	картометрический	7,00	-
326	385231,35	1250400,31	картометрический	7,00	-
327	385266,06	1250389,91	картометрический	7,00	-
328	385306,49	1250368,28	картометрический	7,00	-
329	385354,85	1250344,26	картометрический	7,00	-
330	385368,02	1250339,51	картометрический	7,00	-
331	385397,64	1250335,59	картометрический	7,00	-
332	385433,11	1250333,21	картометрический	7,00	-
333	385442,20	1250336,25	картометрический	7,00	-
334	385449,33	1250343,38	картометрический	7,00	-
335	385458,96	1250362,92	картометрический	7,00	-
336	385465,00	1250372,19	картометрический	7,00	-
337	385470,42	1250375,23	картометрический	7,00	-
338	385473,24	1250373,50	картометрический	7,00	-
339	385473,88	1250365,71	картометрический	7,00	-
340	385471,29	1250357,51	картометрический	7,00	-
341	385468,90	1250348,60	картометрический	7,00	-
342	385470,42	1250344,50	картометрический	7,00	-
343	385475,83	1250339,32	картометрический	7,00	-
344	385489,66	1250335,22	картометрический	7,00	-
345	385515,82	1250334,99	картометрический	7,00	-
346	385572,24	1250333,03	картометрический	7,00	-
347	385579,30	1250334,15	картометрический	7,00	-
348	385604,82	1250343,66	картометрический	7,00	-
349	385613,03	1250344,73	картометрический	7,00	-
350	385625,58	1250342,82	картометрический	7,00	-
351	385640,93	1250333,26	картометрический	7,00	-
352	385653,46	1250324,82	картометрический	7,00	-
353	385669,25	1250322,02	картометрический	7,00	-
354	385690,65	1250321,60	картометрический	7,00	-

1	2	3	4	5	6
355	385735,57	1250321,60	картометрический	7,00	-
356	385757,41	1250318,76	картометрический	7,00	-
357	385781,62	1250311,21	картометрический	7,00	-
358	385817,73	1250291,30	картометрический	7,00	-
359	385836,24	1250284,58	картометрический	7,00	-
360	385870,63	1250269,20	картометрический	7,00	-
361	385906,29	1250257,73	картометрический	7,00	-
362	385944,66	1250252,55	картометрический	7,00	-
363	385984,01	1250245,42	картометрический	7,00	-
364	386008,78	1250230,92	картометрический	7,00	-
365	386037,32	1250223,13	картометрический	7,00	-
366	386074,50	1250200,65	картометрический	7,00	-
367	386107,28	1250177,06	картометрический	7,00	-
368	386174,30	1250125,54	картометрический	7,00	-
369	386205,87	1250093,09	картометрический	7,00	-
370	386230,87	1250060,45	картометрический	7,00	-
371	386289,09	1250000,53	картометрический	7,00	-
372	386299,03	1249946,82	картометрический	7,00	-
373	386321,99	1249916,42	картометрический	7,00	-
374	386354,98	1249858,69	картометрический	7,00	-
375	386368,14	1249843,63	картометрический	7,00	-
376	386401,41	1249824,52	картометрический	7,00	-
377	386434,85	1249797,84	картометрический	7,00	-
378	386494,32	1249739,14	картометрический	7,00	-
379	386604,80	1249677,31	картометрический	7,00	-
380	386630,24	1249664,96	картометрический	7,00	-
381	386739,09	1249643,65	картометрический	7,00	-
382	386777,29	1249636,98	картометрический	7,00	-
383	386808,80	1249634,74	картометрический	7,00	-
384	386871,49	1249634,37	картометрический	7,00	-
385	386914,13	1249639,97	картометрический	7,00	-
386	386950,47	1249649,24	картометрический	7,00	-
387	386971,61	1249662,21	картометрический	7,00	-
388	386993,06	1249673,35	картометрический	7,00	-
389	387029,04	1249685,99	картометрический	7,00	-
390	387066,47	1249699,70	картометрический	7,00	-
391	387087,62	1249700,44	картометрический	7,00	-
392	387121,74	1249691,54	картометрический	7,00	-
393	387136,94	1249692,28	картометрический	7,00	-
394	387147,69	1249697,50	картометрический	7,00	-
395	387159,20	1249700,07	картометрический	7,00	-
396	387169,21	1249697,88	картометрический	7,00	-
397	387177,37	1249688,60	картометрический	7,00	-
398	387185,53	1249689,67	картометрический	7,00	-
399	387199,25	1249703,43	картометрический	7,00	-
400	387205,91	1249704,17	картометрический	7,00	-

1	2	3	4	5	6
401	387212,21	1249708,51	картометрический	7,00	-
402	387226,92	1249720,07	картометрический	7,00	-
403	387239,39	1249721,42	картометрический	7,00	-
404	387255,86	1249732,99	картометрический	7,00	-
405	387271,89	1249741,47	картометрический	7,00	-
406	387282,59	1249742,82	картометрический	7,00	-
407	387298,62	1249755,74	картометрический	7,00	-
408	387311,09	1249761,99	картометрический	7,00	-
409	387333,37	1249762,87	картометрический	7,00	-
410	387347,18	1249763,76	картометрический	7,00	-
411	387360,09	1249771,36	картометрический	7,00	-
412	387369,44	1249773,13	картометрический	7,00	-
413	387381,92	1249770,89	картометрический	7,00	-
414	387391,27	1249764,65	картометрический	7,00	-
415	387399,73	1249762,41	картометрический	7,00	-
416	387409,99	1249761,99	картометрический	7,00	-
417	387417,56	1249763,76	картометрический	7,00	-
418	387436,26	1249768,66	картометрический	7,00	-
419	387451,40	1249768,24	картометрический	7,00	-
420	387462,98	1249762,87	картометрический	7,00	-
421	387483,78	1249745,44	картометрический	7,00	-
422	387522,55	1249697,74	картометрический	7,00	-
423	387602,72	1249597,44	картометрический	7,00	-
424	387644,13	1249558,23	картометрический	7,00	-
425	387695,81	1249520,32	картометрический	7,00	-
426	387766,18	1249481,99	картометрический	7,00	-
427	387824,34	1249460,59	картометрический	7,00	-
428	387907,19	1249446,74	картометрический	7,00	-
429	387974,36	1249442,73	картометрический	7,00	-
430	388036,27	1249438,72	картометрический	7,00	-
431	388054,53	1249433,83	картометрический	7,00	-
432	388099,52	1249434,71	картометрический	7,00	-
433	388119,11	1249432,48	картометрический	7,00	-
434	388136,03	1249431,12	картометрический	7,00	-
435	388140,94	1249436,07	картометрический	7,00	-
436	388152,97	1249442,27	картометрический	7,00	-
437	388165,45	1249442,73	картометрический	7,00	-
438	388200,03	1249433,83	картометрический	7,00	-
439	388212,95	1249425,39	картометрический	7,00	-
440	388228,99	1249420,91	картометрический	7,00	-
441	388244,13	1249421,80	картометрический	7,00	-
442	388260,16	1249432,94	картометрический	7,00	-
443	388280,20	1249455,23	картометрический	7,00	-
444	388293,13	1249485,12	картометрический	7,00	-
445	388293,13	1249504,70	картометрический	7,00	-
446	388266,41	1249577,81	картометрический	7,00	-

1	2	3	4	5	6
447	388222,30	1249642,48	картометрический	7,00	-
448	388215,74	1249672,46	картометрический	7,00	-
449	388197,47	1249723,71	картометрический	7,00	-
450	388178,32	1249736,20	картометрический	7,00	-
451	388145,35	1249741,99	картометрический	7,00	-
452	387954,43	1249753,18	картометрический	7,00	-
453	387892,97	1249766,09	картометрический	7,00	-
454	387853,77	1249769,68	картометрический	7,00	-
455	387834,62	1249774,58	картометрический	7,00	-
456	387828,37	1249779,89	картометрический	7,00	-
457	387827,94	1249785,72	картометрический	7,00	-
458	387832,38	1249788,38	картометрический	7,00	-
459	387847,53	1249789,27	картометрический	7,00	-
460	387890,74	1249786,61	картометрический	7,00	-
461	387899,65	1249789,73	картометрический	7,00	-
462	387899,75	1249798,87	картометрический	7,00	-
463	387893,50	1249812,11	картометрический	7,00	-
464	387879,61	1249819,06	картометрический	7,00	-
465	387856,69	1249822,51	картометрический	7,00	-
466	387817,11	1249846,15	картометрический	7,00	-
467	387781,68	1249856,59	картометрический	7,00	-
468	387744,18	1249856,59	картометрический	7,00	-
469	387717,78	1249857,29	картометрический	7,00	-
470	387712,92	1249862,84	картометрический	7,00	-
471	387713,62	1249878,14	картометрический	7,00	-
472	387724,73	1249887,83	картометрический	7,00	-
473	387740,70	1249892,03	картометрический	7,00	-
474	387798,39	1249911,33	картометрический	7,00	-
475	387837,65	1249918,24	картометрический	7,00	-
476	387943,71	1249923,46	картометрический	7,00	-
477	388001,93	1249929,89	картометрический	7,00	-
478	388061,78	1249925,14	картометрический	7,00	-
479	388134,24	1249912,22	картометрический	7,00	-
480	388157,95	1249904,43	картометрический	7,00	-
481	388207,96	1249893,66	картометрический	7,00	-
482	388250,66	1249889,33	картометрический	7,00	-
483	388266,18	1249884,57	картометрический	7,00	-
484	388324,27	1249862,00	картометрический	7,00	-
485	388351,43	1249841,72	картометрический	7,00	-
486	388426,89	1249758,44	картометрический	7,00	-
487	388460,96	1249712,70	картометрический	7,00	-
488	388495,03	1249632,88	картометрический	7,00	-
489	388500,63	1249612,60	картометрический	7,00	-
490	388512,27	1249505,12	картометрический	7,00	-
491	388509,68	1249477,94	картометрический	7,00	-
492	388499,34	1249445,58	картометрический	7,00	-

1	2	3	4	5	6
493	388478,64	1249395,97	картометрический	7,00	-
494	388454,92	1249354,94	картометрический	7,00	-
495	388450,61	1249345,47	картометрический	7,00	-
496	388448,45	1249335,54	картометрический	7,00	-
497	388450,61	1249323,88	картометрический	7,00	-
498	388460,75	1249297,72	картометрический	7,00	-
499	388467,20	1249274,83	картометрический	7,00	-
500	388470,67	1249234,27	картометрический	7,00	-
501	388483,60	1249207,55	картометрический	7,00	-
502	388484,47	1249181,62	картометрический	7,00	-
503	388504,30	1249147,12	картометрический	7,00	-
504	388505,15	1249127,26	картометрический	7,00	-
505	388509,03	1249113,87	картометрический	7,00	-
506	388520,26	1249099,19	картометрический	7,00	-
507	388528,62	1249083,57	картометрический	7,00	-
508	388536,69	1249058,02	картометрический	7,00	-
509	388595,85	1248960,43	картометрический	7,00	-
510	388661,76	1248859,48	картометрический	7,00	-
511	388682,60	1248835,93	картометрический	7,00	-
512	388719,18	1248817,14	картометрический	7,00	-
513	388741,35	1248807,21	картометрический	7,00	-
514	388759,69	1248803,76	картометрический	7,00	-
515	388773,83	1248800,68	картометрический	7,00	-
516	388799,43	1248793,46	картометрический	7,00	-
517	388818,53	1248789,63	картометрический	7,00	-
518	388831,53	1248791,12	картометрический	7,00	-
519	388846,05	1248799,56	картометрический	7,00	-
520	388864,39	1248806,84	картометрический	7,00	-
521	388881,60	1248802,22	картометрический	7,00	-
522	388889,62	1248794,57	картометрический	7,00	-
523	388905,29	1248789,63	картометрический	7,00	-
524	388922,48	1248789,21	картометрический	7,00	-
525	388948,09	1248793,83	картометрический	7,00	-
526	388976,73	1248869,71	картометрический	7,00	-
527	388986,26	1248865,75	картометрический	7,00	-
528	388995,80	1248865,52	картометрический	7,00	-
529	389005,11	1248868,78	картометрический	7,00	-
530	389015,34	1248910,45	картометрический	7,00	-
531	389021,16	1248925,35	картометрический	7,00	-
532	389026,98	1248932,34	картометрический	7,00	-
533	389036,05	1248938,86	картометрический	7,00	-
534	389047,45	1248940,95	картометрический	7,00	-
535	389058,85	1248941,19	картометрический	7,00	-
536	389073,27	1248937,23	картометрический	7,00	-
537	389081,70	1248936,80	картометрический	7,00	-
538	389090,77	1248941,69	картометрический	7,00	-

1	2	3	4	5	6
539	389100,77	1248960,08	картометрический	7,00	-
540	389109,61	1248984,52	картометрический	7,00	-
541	389120,08	1249028,06	картометрический	7,00	-
542	389128,69	1249062,05	картометрический	7,00	-
543	389136,00	1249082,67	картометрический	7,00	-
544	389148,33	1249104,79	картометрический	7,00	-
545	389243,72	1249043,15	картометрический	7,00	-
546	389331,13	1248995,62	картометрический	7,00	-
547	389354,84	1248989,23	картометрический	7,00	-
548	389488,44	1248982,39	картометрический	7,00	-
549	389528,44	1248980,57	картометрический	7,00	-
550	389527,58	1248870,89	картометрический	7,00	-
551	389509,15	1248860,07	картометрический	7,00	-
552	389530,21	1248838,12	картометрический	7,00	-
553	389536,94	1248778,27	картометрический	7,00	-
554	389537,24	1248718,58	картометрический	7,00	-
555	389511,61	1248718,28	картометрический	7,00	-
556	389467,75	1248713,89	картометрический	7,00	-
557	389418,34	1248703,36	картометрический	7,00	-
558	389368,34	1248684,63	картометрический	7,00	-
559	389315,01	1248656,23	картометрический	7,00	-
560	389270,12	1248655,36	картометрический	7,00	-
561	389239,12	1248654,48	картометрический	7,00	-
562	389182,40	1248648,04	картометрический	7,00	-
563	389137,52	1248645,49	картометрический	7,00	-
564	389150,55	1248627,42	картометрический	7,00	-
565	389161,64	1248604,48	картометрический	7,00	-
566	389169,29	1248594,13	картометрический	7,00	-
567	389185,34	1248586,11	картометрический	7,00	-
568	389214,00	1248581,91	картометрический	7,00	-
569	389223,93	1248579,20	картометрический	7,00	-
570	389254,46	1248578,69	картометрический	7,00	-
571	389260,65	1248583,45	картометрический	7,00	-
572	389273,07	1248605,41	картометрический	7,00	-
573	389280,22	1248614,97	картометрический	7,00	-
574	389306,00	1248628,82	картометрический	7,00	-
575	389337,97	1248635,06	картометрический	7,00	-
576	389415,76	1248635,06	картометрический	7,00	-
577	389496,20	1248640,10	картометрический	7,00	-
578	389536,46	1248640,10	картометрический	7,00	-
579	389559,25	1248632,87	картометрический	7,00	-
580	389584,69	1248630,96	картометрический	7,00	-
581	389594,57	1248634,36	картометрический	7,00	-
582	389610,14	1248636,65	картометрический	7,00	-
583	389651,54	1248634,64	картометрический	7,00	-
584	389677,79	1248634,32	картометрический	7,00	-

1	2	3	4	5	6
585	389684,19	1248639,68	картометрический	7,00	-
586	389684,53	1248643,74	картометрический	7,00	-
587	389678,13	1248649,14	картометрический	7,00	-
588	389664,33	1248655,53	картометрический	7,00	-
589	389663,33	1248659,22	картометрический	7,00	-
590	389667,70	1248663,60	картометрический	7,00	-
591	389684,53	1248667,33	картометрический	7,00	-
592	389738,72	1248679,13	картометрический	7,00	-
593	389788,19	1248687,89	картометрический	7,00	-
594	389836,91	1248698,99	картометрический	7,00	-
595	389894,47	1248726,97	картометрический	7,00	-
596	389962,80	1248742,12	картометрический	7,00	-
597	390008,13	1248747,53	картометрический	7,00	-
598	390045,83	1248750,88	картометрический	7,00	-
599	390121,24	1248767,39	картометрический	7,00	-
600	390226,89	1248793,32	картометрический	7,00	-
601	390258,19	1248797,05	картометрический	7,00	-
602	390295,22	1248805,11	картометрический	7,00	-
603	390346,38	1248824,32	картометрический	7,00	-
604	390371,47	1248840,83	картометрический	7,00	-
605	390382,24	1248851,60	картометрический	7,00	-
606	390390,33	1248868,10	картометрический	7,00	-
607	390398,41	1248882,23	картометрический	7,00	-
608	390412,21	1248893,38	картометрический	7,00	-
609	390417,92	1248902,47	картометрический	7,00	-
610	390418,60	1248916,60	картометрический	7,00	-
611	390414,55	1248930,77	картометрический	7,00	-
612	390409,84	1248948,63	картометрический	7,00	-
613	390411,18	1248964,76	картометрический	7,00	-
614	390417,58	1248975,21	картометрический	7,00	-
615	390422,98	1248987,00	картометрический	7,00	-
616	390425,66	1248984,67	картометрический	7,00	-
617	390424,32	1248975,58	картометрический	7,00	-
618	390421,95	1248953,01	картометрический	7,00	-
619	390428,01	1248943,92	картометрический	7,00	-
620	390446,54	1248931,10	картометрический	7,00	-
621	390448,55	1248927,41	картометрический	7,00	-
622	390444,17	1248920,98	картометрический	7,00	-
623	390444,17	1248916,60	картометрический	7,00	-
624	390452,26	1248908,53	картометрический	7,00	-
625	390463,03	1248902,14	картометрический	7,00	-
626	390471,11	1248903,12	картометрический	7,00	-
627	390480,53	1248909,18	картометрический	7,00	-
628	390495,67	1248913,24	картометрический	7,00	-
629	390499,71	1248909,88	картометрический	7,00	-
630	390498,36	1248904,47	картометрический	7,00	-

1	2	3	4	5	6
631	390481,88	1248897,06	картометрический	7,00	-
632	390451,92	1248880,23	картометрический	7,00	-
633	390439,12	1248859,34	картометрический	7,00	-
634	390437,78	1248839,80	картометрический	7,00	-
635	390442,49	1248818,91	картометрический	7,00	-
636	390456,97	1248805,44	картометрический	7,00	-
637	390494,99	1248797,37	картометрический	7,00	-
638	390568,03	1248783,24	картометрический	7,00	-
639	390608,54	1248767,72	картометрический	7,00	-
640	390711,88	1248756,57	картометрический	7,00	-
641	390756,34	1248751,68	картометрический	7,00	-
642	390779,85	1248745,85	картометрический	7,00	-
643	390797,77	1248735,82	картометрический	7,00	-
644	390820,13	1248722,58	картометрический	7,00	-
645	390864,59	1248702,53	картометрический	7,00	-
646	390878,29	1248699,78	картометрический	7,00	-
647	390887,60	1248700,01	картометрический	7,00	-
648	390899,94	1248705,61	картометрический	7,00	-
649	390906,93	1248711,67	картометрический	7,00	-
650	390915,06	1248712,60	картометрический	7,00	-
651	390925,08	1248709,11	картометрический	7,00	-
652	390932,29	1248700,48	картометрический	7,00	-
653	390949,06	1248685,33	картометрический	7,00	-
654	390985,83	1248658,98	картометрический	7,00	-
655	391004,69	1248643,64	картометрический	7,00	-
656	391016,00	1248634,55	картометрический	7,00	-
657	391029,04	1248633,62	картометрический	7,00	-
658	391041,84	1248638,51	картометрический	7,00	-
659	391052,10	1248642,01	картометрический	7,00	-
660	391057,21	1248641,08	картометрический	7,00	-
661	391064,67	1248634,55	картометрический	7,00	-
662	391076,53	1248619,63	картометрический	7,00	-
663	391090,03	1248608,95	картометрический	7,00	-
664	391104,92	1248604,52	картометрический	7,00	-
665	391140,02	1248604,52	картометрический	7,00	-
666	391156,78	1248605,46	картометрический	7,00	-
667	391174,71	1248610,58	картометрический	7,00	-
668	391194,01	1248611,75	картометрический	7,00	-
669	391208,46	1248616,18	картометрический	7,00	-
670	391233,82	1248621,54	картометрический	7,00	-
671	391265,96	1248618,51	картометрический	7,00	-
672	391292,95	1248610,58	картометрический	7,00	-
673	391306,20	1248602,19	картометрический	7,00	-
674	391319,46	1248591,70	картометрический	7,00	-
675	391346,47	1248566,34	картометрический	7,00	-
676	391357,17	1248552,35	картометрический	7,00	-

1	2	3	4	5	6
677	391379,52	1248538,59	картометрический	7,00	-
678	391396,74	1248525,30	картометрический	7,00	-
679	391421,33	1248501,10	картометрический	7,00	-
680	391436,93	1248481,57	картометрический	7,00	-
681	391454,62	1248446,60	картометрический	7,00	-
682	391457,63	1248435,41	картометрический	7,00	-
683	391457,41	1248420,53	картометрический	7,00	-
684	391453,68	1248410,04	картометрический	7,00	-
685	391434,05	1248382,16	картометрический	7,00	-
686	391427,31	1248372,13	картометрический	7,00	-
687	391426,37	1248359,31	картометрический	7,00	-
688	391428,94	1248354,23	картометрический	7,00	-
689	391438,25	1248346,30	картометрический	7,00	-
690	391444,06	1248338,61	картометрический	7,00	-
691	391444,99	1248331,38	картометрический	7,00	-
692	391435,68	1248282,94	картометрический	7,00	-
693	391418,93	1248221,90	картометрический	7,00	-
694	391406,81	1248175,51	картометрический	7,00	-
695	391406,59	1248150,84	картометрический	7,00	-
696	391402,18	1248126,97	картометрический	7,00	-
697	391397,29	1248117,65	картометрический	7,00	-
698	391383,08	1248108,83	картометрический	7,00	-
699	391377,72	1248103,70	картометрический	7,00	-
700	391368,18	1248099,27	картометрический	7,00	-
701	391367,73	1248092,75	картометрический	7,00	-
702	391370,28	1248088,78	картометрический	7,00	-
703	391382,15	1248081,32	картометрический	7,00	-
704	391390,06	1248073,16	картометрический	7,00	-
705	391393,32	1248060,57	картометрический	7,00	-
706	391397,29	1248057,08	картометрический	7,00	-
707	391402,18	1248046,40	картометрический	7,00	-
708	391411,72	1248002,80	картометрический	7,00	-
709	391411,49	1247984,20	картометрический	7,00	-
710	391410,09	1247959,02	картометрический	7,00	-
711	391414,04	1247926,38	картометрический	7,00	-
712	391413,34	1247894,49	картометрический	7,00	-
713	391417,30	1247865,81	картометрический	7,00	-
714	391419,38	1247827,53	картометрический	7,00	-
715	391420,54	1247783,52	картометрический	7,00	-
716	391426,12	1247753,21	картометрический	7,00	-
717	391425,89	1247739,27	картометрический	7,00	-
718	391421,01	1247699,17	картометрический	7,00	-
719	391424,26	1247654,92	картометрический	7,00	-
720	391429,15	1247627,22	картометрический	7,00	-
721	391439,39	1247605,31	картометрический	7,00	-
722	391451,03	1247590,62	картометрический	7,00	-

1	2	3	4	5	6
723	391468,50	1247566,61	картометрический	7,00	-
724	391482,86	1247550,52	картометрический	7,00	-
725	391498,69	1247526,04	картометрический	7,00	-
726	391553,86	1247454,52	картометрический	7,00	-
727	391595,22	1247387,61	картометрический	7,00	-
728	391616,62	1247360,84	картометрический	7,00	-
729	391651,77	1247304,94	картометрический	7,00	-
730	391665,28	1247276,03	картометрический	7,00	-
731	391674,82	1247249,92	картометрический	7,00	-
732	391683,21	1247194,95	картометрический	7,00	-
733	391691,82	1247173,08	картометрический	7,00	-
734	391706,24	1247103,09	картометрический	7,00	-
735	391716,96	1247060,66	картометрический	7,00	-
736	391721,38	1247018,28	картометрический	7,00	-
737	391713,23	1246971,00	картометрический	7,00	-
738	391702,51	1246939,29	картометрический	7,00	-
739	391668,07	1246863,10	картометрический	7,00	-
740	391633,79	1246778,19	картометрический	7,00	-
741	391619,82	1246728,58	картометрический	7,00	-
742	391617,93	1246722,70	картометрический	7,00	-
743	391628,98	1246693,05	картометрический	7,00	-
744	391633,20	1246688,98	картометрический	7,00	-
745	391640,96	1246686,25	картометрический	7,00	-
746	391646,68	1246686,70	картометрический	7,00	-
747	391653,01	1246687,91	картометрический	7,00	-
748	391666,26	1246696,04	картометрический	7,00	-
749	391679,71	1246720,20	картометрический	7,00	-
750	391684,22	1246722,01	картометрический	7,00	-
751	391690,13	1246736,20	картометрический	7,00	-
752	391715,34	1246769,65	картометрический	7,00	-
753	391748,18	1246847,99	картометрический	7,00	-
754	391780,43	1246886,72	картометрический	7,00	-
755	391809,78	1246744,85	картометрический	7,00	-
756	391835,58	1246644,21	картометрический	7,00	-
757	391880,14	1246520,10	картометрический	7,00	-
758	391776,94	1246540,93	картометрический	7,00	-
759	391761,70	1246545,63	картометрический	7,00	-
760	391745,87	1246553,84	картометрический	7,00	-
761	391729,74	1246565,28	картометрический	7,00	-
762	391699,25	1246561,47	картометрический	7,00	-
763	391696,61	1246552,67	картометрический	7,00	-
764	391742,06	1246496,92	картометрический	7,00	-
765	391757,30	1246468,46	картометрический	7,00	-
766	391792,19	1246421,51	картометрический	7,00	-
767	391631,73	1246437,02	картометрический	7,00	-
768	391575,18	1246445,34	картометрический	7,00	-

1	2	3	4	5	6
769	391581,25	1246466,20	картометрический	7,00	-
770	391578,28	1246465,98	картометрический	7,00	-
771	391575,02	1246458,29	картометрический	7,00	-
772	391563,61	1246457,59	картометрический	7,00	-
773	391557,32	1246454,32	картометрический	7,00	-
774	391547,31	1246428,49	картометрический	7,00	-
775	391551,51	1246405,18	картометрический	7,00	-
776	391560,18	1246395,34	картометрический	7,00	-
777	391582,72	1246381,82	картометрический	7,00	-
778	391590,26	1246380,00	картометрический	7,00	-
779	391599,83	1246371,47	картометрический	7,00	-
780	391601,14	1246365,73	картометрический	7,00	-
781	391597,77	1246355,10	картометрический	7,00	-
782	391598,04	1246343,96	картометрический	7,00	-
783	391602,69	1246330,72	картометрический	7,00	-
784	391631,21	1246276,21	картометрический	7,00	-
785	391640,28	1246254,67	картометрический	7,00	-
786	391654,29	1246214,48	картометрический	7,00	-
787	391658,96	1246194,47	картометрический	7,00	-
788	391666,48	1246185,15	картометрический	7,00	-
789	391716,44	1246146,73	картометрический	7,00	-
790	391744,21	1246129,57	картометрический	7,00	-
791	391778,43	1246102,71	картометрический	7,00	-
792	391796,11	1246090,08	картометрический	7,00	-
793	391817,82	1246080,00	картометрический	7,00	-
794	391845,58	1246072,92	картометрический	7,00	-
795	391918,78	1246067,88	картометрический	7,00	-
796	391971,28	1246071,89	картометрический	7,00	-
797	392036,77	1246071,80	картометрический	7,00	-
798	392140,26	1246089,47	картометрический	7,00	-
799	392181,66	1246088,49	картометрический	7,00	-
800	392206,39	1246086,44	картометрический	7,00	-
801	392221,54	1246080,38	картометрический	7,00	-
802	392235,68	1246068,25	картометрический	7,00	-
803	392252,84	1246045,03	картометрический	7,00	-
804	392253,35	1246031,37	картометрический	7,00	-
805	392242,24	1246011,18	картометрический	7,00	-
806	392227,10	1245984,37	картометрический	7,00	-
807	392214,48	1245969,22	картометрический	7,00	-
808	392178,63	1245909,63	картометрический	7,00	-
809	392161,97	1245850,51	картометрический	7,00	-
810	392162,98	1245835,82	картометрический	7,00	-
811	392171,78	1245825,19	картометрический	7,00	-
812	392188,43	1245811,06	картометрический	7,00	-
813	392218,72	1245798,94	картометрический	7,00	-
814	392267,19	1245769,61	картометрический	7,00	-

1	2	3	4	5	6
815	392304,55	1245746,39	картометрический	7,00	-
816	392322,72	1245742,85	картометрический	7,00	-
817	392358,57	1245746,39	картометрический	7,00	-
818	392373,71	1245749,89	картометрический	7,00	-
819	392386,34	1245748,91	картометрический	7,00	-
820	392387,85	1245742,33	картометрический	7,00	-
821	392383,82	1245723,12	картометрический	7,00	-
822	392379,77	1245699,39	картометрический	7,00	-
823	392382,30	1245687,27	картометрический	7,00	-
824	392393,91	1245679,67	картометрический	7,00	-
825	392408,56	1245679,15	картометрический	7,00	-
826	392426,73	1245685,73	картометрический	7,00	-
827	392440,87	1245689,27	картометрический	7,00	-
828	392449,44	1245688,76	картометрический	7,00	-
829	392469,50	1245686,48	картометрический	7,00	-
830	392500,17	1245697,31	картометрический	7,00	-
831	392542,27	1245727,40	картометрический	7,00	-
832	392578,60	1245759,08	картометрический	7,00	-
833	392625,24	1245816,88	картометрический	7,00	-
834	392667,74	1245883,08	картометрический	7,00	-
835	392725,49	1245964,37	картометрический	7,00	-
836	392762,24	1246028,35	картометрический	7,00	-
837	392790,34	1246072,24	картометрический	7,00	-
838	392793,74	1246080,58	картометрический	7,00	-
839	392793,12	1246087,07	картометрический	7,00	-
840	392789,11	1246092,95	картометрический	7,00	-
841	392780,46	1246093,57	картометрический	7,00	-
842	392763,78	1246082,13	картометрический	7,00	-
843	392740,62	1246050,91	картометрический	7,00	-
844	392710,97	1246000,84	картометрический	7,00	-
845	392677,31	1245942,12	картометрический	7,00	-
846	392650,75	1245901,94	картометрический	7,00	-
847	392623,26	1245866,70	картометрический	7,00	-
848	392605,04	1245841,05	картометрический	7,00	-
849	392569,40	1245803,34	картометрический	7,00	-
850	392546,54	1245787,88	картометрический	7,00	-
851	392536,97	1245785,72	картометрический	7,00	-
852	392530,79	1245786,65	картометрический	7,00	-
853	392531,41	1245791,90	картометрический	7,00	-
854	392557,04	1245845,06	картометрический	7,00	-
855	392579,28	1245890,19	картометрический	7,00	-
856	392579,90	1245904,40	картометрический	7,00	-
857	392576,81	1245908,73	картометрический	7,00	-
858	392568,78	1245909,35	картометрический	7,00	-
859	392551,17	1245909,97	картометрический	7,00	-
860	392544,38	1245913,06	картометрический	7,00	-

1	2	3	4	5	6
861	392544,38	1245921,09	картометрический	7,00	-
862	392548,09	1245929,75	картометрический	7,00	-
863	392595,03	1245986,00	картометрический	7,00	-
864	392644,44	1246038,85	картометрический	7,00	-
865	392715,96	1246133,53	картометрический	7,00	-
866	392726,16	1246148,06	картометрический	7,00	-
867	392746,85	1246183,91	картометрический	7,00	-
868	392750,59	1246222,16	картометрический	7,00	-
869	392743,28	1246222,72	картометрический	7,00	-
870	392604,09	1246411,00	картометрический	7,00	-
871	392484,18	1246513,81	картометрический	7,00	-
872	392322,53	1246578,52	картометрический	7,00	-
873	392208,25	1246588,00	картометрический	7,00	-
874	392103,76	1246590,47	картометрический	7,00	-
875	392100,20	1246589,87	картометрический	7,00	-
876	392107,67	1246616,37	картометрический	7,00	-
877	392127,88	1246666,44	картометрический	7,00	-
878	392168,29	1246755,82	картометрический	7,00	-
879	392199,35	1246847,73	картометрический	7,00	-
880	392225,87	1247001,44	картометрический	7,00	-
881	392210,52	1247148,29	картометрический	7,00	-
882	392193,73	1247214,80	картометрический	7,00	-
883	392172,83	1247316,20	картометрический	7,00	-
884	392169,02	1247325,88	картометрический	7,00	-
885	392161,58	1247374,63	картометрический	7,00	-
886	392127,45	1247468,05	картометрический	7,00	-
887	392091,58	1247544,79	картометрический	7,00	-
888	392024,81	1247650,99	картометрический	7,00	-
889	392004,60	1247676,26	картометрический	7,00	-
890	391965,57	1247739,41	картометрический	7,00	-
891	391926,78	1247789,70	картометрический	7,00	-
892	391926,86	1247794,84	картометрический	7,00	-
893	391919,34	1247835,68	картометрический	7,00	-
894	391919,03	1247847,67	картометрический	7,00	-
895	391915,44	1247913,64	картометрический	7,00	-
896	391914,10	1247923,35	картометрический	7,00	-
897	391914,71	1247951,10	картометрический	7,00	-
898	391911,45	1247977,97	картометрический	7,00	-
899	391912,38	1248053,85	картометрический	7,00	-
900	391904,11	1248091,63	картометрический	7,00	-
901	391906,16	1248102,77	картометрический	7,00	-
902	391906,22	1248108,22	картометрический	7,00	-
903	391923,01	1248169,41	картометрический	7,00	-
904	391951,11	1248315,62	картометрический	7,00	-
905	391951,02	1248316,35	картометрический	7,00	-
906	391956,09	1248330,62	картометрический	7,00	-

1	2	3	4	5	6
907	391958,64	1248497,71	картометрический	7,00	-
908	391924,06	1248626,30	картометрический	7,00	-
909	391859,81	1248753,27	картометрический	7,00	-
910	391793,41	1248836,45	картометрический	7,00	-
911	391726,02	1248902,78	картометрический	7,00	-
912	391684,49	1248934,81	картометрический	7,00	-
913	391646,26	1248970,72	картометрический	7,00	-
914	391595,83	1249010,60	картометрический	7,00	-
915	391501,20	1249070,54	картометрический	7,00	-
916	391360,74	1249111,79	картометрический	7,00	-
917	391229,82	1249124,14	картометрический	7,00	-
918	391220,19	1249135,65	картометрический	7,00	-
919	390971,87	1249222,38	картометрический	7,00	-
920	390947,03	1249219,54	картометрический	7,00	-
921	390906,33	1249229,63	картометрический	7,00	-
922	390826,50	1249282,25	картометрический	7,00	-
923	390756,30	1249359,69	картометрический	7,00	-
924	390671,84	1249420,67	картометрический	7,00	-
925	390522,92	1249476,91	картометрический	7,00	-
926	390377,69	1249484,95	картометрический	7,00	-
927	390251,07	1249456,52	картометрический	7,00	-
928	390158,25	1249411,17	картометрический	7,00	-
929	390090,85	1249360,76	картометрический	7,00	-
930	390031,91	1249298,56	картометрический	7,00	-
931	389994,08	1249251,40	картометрический	7,00	-
932	389969,90	1249246,10	картометрический	7,00	-
933	389956,32	1249244,89	картометрический	7,00	-
934	389878,84	1249235,65	картометрический	7,00	-
935	389728,79	1249202,37	картометрический	7,00	-
936	389673,06	1249175,28	картометрический	7,00	-
937	389641,89	1249169,76	картометрический	7,00	-
938	389577,24	1249155,68	картометрический	7,00	-
939	389506,94	1249140,10	картометрический	7,00	-
940	389480,57	1249140,10	картометрический	7,00	-
941	389400,13	1249135,06	картометрический	7,00	-
942	389344,60	1249135,06	картометрический	7,00	-
943	389321,15	1249147,97	картометрический	7,00	-
944	389253,44	1249208,47	картометрический	7,00	-
945	389114,45	1249270,31	картометрический	7,00	-
946	388996,51	1249294,15	картометрический	7,00	-
947	388983,24	1249317,24	картометрический	7,00	-
948	389002,32	1249376,99	картометрический	7,00	-
949	389014,85	1249508,33	картометрический	7,00	-
950	388993,36	1249706,69	картометрический	7,00	-
951	388968,05	1249798,32	картометрический	7,00	-
952	388897,48	1249963,68	картометрический	7,00	-

1	2	3	4	5	6
953	388813,53	1250076,39	картометрический	7,00	-
954	388689,41	1250213,36	картометрический	7,00	-
955	388568,84	1250303,39	картометрический	7,00	-
956	388430,18	1250357,26	картометрический	7,00	-
957	388350,12	1250381,80	картометрический	7,00	-
958	388287,51	1250388,16	картометрический	7,00	-
959	388256,70	1250398,27	картометрический	7,00	-
960	388125,61	1250421,64	картометрический	7,00	-
961	387994,21	1250432,08	картометрический	7,00	-
962	387903,92	1250422,10	картометрический	7,00	-
963	387781,85	1250416,09	картометрический	7,00	-
964	387675,10	1250397,33	картометрический	7,00	-
965	387597,70	1250371,43	картометрический	7,00	-
966	387484,27	1250341,63	картометрический	7,00	-
967	387407,18	1250274,35	картометрический	7,00	-
968	387366,97	1250281,56	картометрический	7,00	-
969	387253,73	1250260,10	картометрический	7,00	-
970	387183,52	1250257,31	картометрический	7,00	-
971	387122,02	1250226,50	картометрический	7,00	-
972	387118,63	1250226,07	картометрический	7,00	-
973	387083,44	1250207,45	картометрический	7,00	-
974	387030,54	1250201,71	картометрический	7,00	-
975	387026,58	1250198,60	картометрический	7,00	-
976	386969,30	1250196,58	картометрический	7,00	-
977	386860,23	1250156,64	картометрический	7,00	-
978	386810,47	1250139,17	картометрический	7,00	-
979	386799,53	1250141,31	картометрический	7,00	-
980	386797,48	1250142,46	картометрический	7,00	-
981	386767,28	1250172,27	картометрический	7,00	-
982	386765,55	1250173,64	картометрический	7,00	-
983	386753,21	1250240,38	картометрический	7,00	-
984	386609,93	1250387,83	картометрический	7,00	-
985	386584,84	1250420,58	картометрический	7,00	-
986	386507,58	1250500,00			
987	386405,76	1250578,28	картометрический	7,00	-
988	386350,32	1250618,17	картометрический	7,00	-
989	386236,27	1250687,13	картометрический	7,00	-
990	386204,23	1250695,87	картометрический	7,00	-
991	386160,23	1250721,62	картометрический	7,00	-
992	386031,61	1250744,94	картометрический	7,00	-
993	386025,83	1250747,52	картометрический	7,00	-
994	385978,78	1250773,46	картометрический	7,00	-
995	385864,96	1250808,98	картометрический	7,00	-
996	385811,76	1250815,90	картометрический	7,00	-
997	385802,57	1250821,63	картометрический	7,00	-
998	385664,44	1250842,67	картометрический	7,00	-

1	2	3	4	5	6
999	385633,98	1250861,30	картометрический	7,00	-
1000	385604,30	1250868,40	картометрический	7,00	-
1001	385594,09	1250833,49	картометрический	7,00	-
1002	385572,38	1250841,06	картометрический	7,00	-
1003	385564,15	1250841,39	картометрический	7,00	-
1004	385543,09	1250710,65	картометрический	7,00	-
1005	385370,39	1250750,87	картометрический	7,00	-
1006	385400,01	1250890,17	картометрический	7,00	-
1007	385400,67	1250900,05	картометрический	7,00	-
1008	385405,30	1250908,06	картометрический	7,00	-
1009	385412,22	1250911,10	картометрический	7,00	-
1010	385418,14	1250909,24	картометрический	7,00	-
1011	385425,24	1250936,13	картометрический	7,00	-
1012	385433,85	1250947,30	картометрический	7,00	-
1013	385442,14	1250978,08	картометрический	7,00	-
1014	385431,49	1250990,59	картометрический	7,00	-
1015	385438,42	1250999,39	картометрический	7,00	-
1016	385450,80	1251031,77	картометрический	7,00	-
1017	385456,21	1251051,22	картометрический	7,00	-
1018	385463,48	1251090,97	картометрический	7,00	-
1019	385470,24	1251102,81	картометрический	7,00	-
1020	385481,56	1251112,11	картометрический	7,00	-
1021	385493,73	1251117,86	картометрический	7,00	-
1022	385513,16	1251118,20	картометрический	7,00	-
1023	385538,44	1251111,46	картометрический	7,00	-
1024	385585,63	1251095,80	картометрический	7,00	-
1025	385656,56	1251066,01	картометрический	7,00	-
1026	385705,65	1251050,17	картометрический	7,00	-
1027	385692,77	1251015,42	картометрический	7,00	-
1028	385724,93	1251014,50	картометрический	7,00	-
1029	385812,48	1251452,57	картометрический	7,00	-
1030	385833,05	1251486,11	картометрический	7,00	-
1031	385863,15	1251598,12	картометрический	7,00	-
1032	385865,10	1251607,30	картометрический	7,00	-
1033	385896,95	1251635,71	картометрический	7,00	-
1034	385996,89	1251749,85	картометрический	7,00	-
1035	386084,33	1251881,34	картометрический	7,00	-
1036	386147,15	1251986,01	картометрический	7,00	-
1037	386183,96	1252133,34	картометрический	7,00	-
1038	386187,25	1252179,22	картометрический	7,00	-
1039	386299,38	1252250,01	картометрический	7,00	-
1040	386367,02	1252276,46	картометрический	7,00	-
1041	386475,52	1252346,77	картометрический	7,00	-
1042	386532,74	1252406,85	картометрический	7,00	-
1043	386535,29	1252409,53	картометрический	7,00	-
1044	386556,95	1252458,95	картометрический	7,00	-

1	2	3	4	5	6
1045	386608,29	1252562,74	картометрический	7,00	-
1046	386634,07	1252623,73	картометрический	7,00	-
1	386543,85	1252648,11	картометрический	7,00	-
1047	386063,99	1252309,91	картометрический	7,00	-
1048	386106,02	1252393,68	картометрический	7,00	-
1049	386118,82	1252411,98	картометрический	7,00	-
1050	386159,39	1252518,07	картометрический	7,00	-
1051	386162,68	1252531,24	картометрический	7,00	-
1052	386161,59	1252540,75	картометрический	7,00	-
1053	386155,74	1252547,70	картометрический	7,00	-
1054	386019,75	1252604,77	картометрический	7,00	-
1055	386011,71	1252630,38	картометрический	7,00	-
1056	385994,90	1252638,43	картометрический	7,00	-
1057	385984,29	1252628,19	картометрический	7,00	-
1058	385968,21	1252616,48	картометрический	7,00	-
1059	385947,01	1252608,43	картометрический	7,00	-
1060	385923,25	1252602,58	картометрический	7,00	-
1061	385857,16	1252602,25	картометрический	7,00	-
1062	385818,78	1252510,42	картометрический	7,00	-
1063	385818,78	1252504,20	картометрический	7,00	-
1064	385821,70	1252500,54	картометрический	7,00	-
1065	385845,09	1252484,81	картометрический	7,00	-
1066	385854,96	1252475,66	картометрический	7,00	-
1067	385858,99	1252468,35	картометрический	7,00	-
1068	385859,35	1252460,30	картометрический	7,00	-
1069	385854,96	1252447,86	картометрический	7,00	-
1070	385850,58	1252435,79	картометрический	7,00	-
1071	385849,85	1252423,35	картометрический	7,00	-
1072	385852,41	1252417,13	картометрический	7,00	-
1073	385858,99	1252412,74	картометрический	7,00	-
1074	385896,64	1252397,01	картометрический	7,00	-
1075	385911,63	1252387,86	картометрический	7,00	-
1076	385954,20	1252359,64	картометрический	7,00	-
1047	386063,99	1252309,91	картометрический	7,00	-
1077	385393,96	1251488,57	картометрический	7,00	-
1078	385342,53	1251379,81	картометрический	7,00	-
1079	385253,04	1251397,62	картометрический	7,00	-
1080	385296,45	1251433,65	картометрический	7,00	-
1081	385314,47	1251505,55	картометрический	7,00	-
1077	385393,96	1251488,57	картометрический	7,00	-
1082	384573,54	1250441,75	картометрический	7,00	-
1083	384609,39	1250436,80	картометрический	7,00	-
1084	384652,03	1250421,91	картометрический	7,00	-

1	2	3	4	5	6
1085	384750,20	1250400,34	картометрический	7,00	-
1086	384854,97	1250393,20	картометрический	7,00	-
1087	384874,45	1250404,37	картометрический	7,00	-
1088	384884,01	1250442,60	картометрический	7,00	-
1089	384937,55	1250501,67	картометрический	7,00	-
1090	384960,87	1250490,60	картометрический	7,00	-
1091	385011,72	1250501,20	картометрический	7,00	-
1092	385041,23	1250509,96	картометрический	7,00	-
1093	385037,72	1250708,68	картометрический	7,00	-
1094	385040,68	1250796,18	картометрический	7,00	-
1095	385044,20	1250818,48	картометрический	7,00	-
1096	385036,77	1250834,30	картометрический	7,00	-
1097	385032,92	1250870,07	картометрический	7,00	-
1098	384818,61	1250903,78	картометрический	7,00	-
1099	384765,61	1250845,09	картометрический	7,00	-
1100	384738,13	1250796,27	картометрический	7,00	-
1101	384705,15	1250729,54	картометрический	7,00	-
1102	384679,08	1250677,87	картометрический	7,00	-
1082	384573,54	1250441,75	картометрический	7,00	-
1103	388900,90	1248805,75	картометрический	7,00	-
1104	388923,34	1248871,61	картометрический	7,00	-
1105	388874,24	1248902,23	картометрический	7,00	-
1106	388864,34	1248908,41	картометрический	7,00	-
1107	388866,12	1248912,05	картометрический	7,00	-
1108	388838,00	1248933,38	картометрический	7,00	-
1109	388809,53	1248954,88	картометрический	7,00	-
1110	388781,42	1248976,25	картометрический	7,00	-
1111	388761,52	1248991,38	картометрический	7,00	-
1112	388759,60	1248992,84	картометрический	7,00	-
1113	388762,63	1249009,09	картометрический	7,00	-
1114	388757,36	1249015,77	картометрический	7,00	-
1115	388730,49	1249033,67	картометрический	7,00	-
1116	388709,38	1249036,57	картометрический	7,00	-
1117	388685,78	1249036,57	картометрический	7,00	-
1118	388665,50	1249061,40	картометрический	7,00	-
1119	388666,33	1249078,79	картометрический	7,00	-
1120	388647,70	1249089,55	картометрический	7,00	-
1121	388626,18	1249083,76	картометрический	7,00	-
1122	388610,45	1249088,31	картометрический	7,00	-
1123	388588,51	1249079,62	картометрический	7,00	-
1124	388584,30	1249075,23	картометрический	7,00	-
1125	388583,46	1249057,57	картометрический	7,00	-
1126	388588,26	1249041,57	картометрический	7,00	-
1127	388590,06	1249019,57	картометрический	7,00	-
1128	388609,06	1248990,77	картометрический	7,00	-

1	2	3	4	5	6
1129	388625,26	1248964,97	картометрический	7,00	-
1130	388632,26	1248952,97	картометрический	7,00	-
1131	388640,66	1248935,97	картометрический	7,00	-
1132	388661,06	1248898,57	картометрический	7,00	-
1133	388687,73	1248867,39	картометрический	7,00	-
1134	388711,97	1248849,78	картометрический	7,00	-
1135	388735,37	1248838,38	картометрический	7,00	-
1136	388811,07	1248812,28	картометрический	7,00	-
1137	388833,07	1248822,78	картометрический	7,00	-
1138	388862,37	1248830,98	картометрический	7,00	-
1139	388876,27	1248823,88	картометрический	7,00	-
1103	388900,90	1248805,75	картометрический	7,00	-
1140	390315,65	1248848,90	картометрический	7,00	-
1141	390295,84	1248902,63	картометрический	7,00	-
1142	390362,25	1248933,14	картометрический	7,00	-
1143	390361,24	1248948,53	картометрический	7,00	-
1144	390373,28	1248957,22	картометрический	7,00	-
1145	390388,65	1248975,29	картометрический	7,00	-
1146	390399,35	1248994,69	картометрический	7,00	-
1147	390406,37	1249015,43	картометрический	7,00	-
1148	390407,04	1249040,19	картометрический	7,00	-
1149	390402,69	1249091,37	картометрический	7,00	-
1150	390415,24	1249090,83	картометрический	7,00	-
1151	390422,26	1249095,52	картометрический	7,00	-
1152	390428,95	1249106,56	картометрический	7,00	-
1153	390434,63	1249126,29	картометрический	7,00	-
1154	390440,65	1249156,07	картометрический	7,00	-
1155	390439,98	1249173,13	картометрический	7,00	-
1156	390435,97	1249187,18	картометрический	7,00	-
1157	390431,62	1249203,57	картометрический	7,00	-
1158	390431,62	1249211,60	картометрический	7,00	-
1159	390435,30	1249225,65	картометрический	7,00	-
1160	390219,79	1249193,81	картометрический	7,00	-
1161	390208,45	1249192,97	картометрический	7,00	-
1162	390167,27	1249175,73	картометрический	7,00	-
1163	390145,78	1249158,55	картометрический	7,00	-
1164	390074,38	1249060,68	картометрический	7,00	-
1165	390061,18	1249048,27	картометрический	7,00	-
1166	390048,51	1249040,45	картометрический	7,00	-
1167	390055,79	1249015,11	картометрический	7,00	-
1168	390067,37	1248976,55	картометрический	7,00	-
1169	390097,55	1248906,90	картометрический	7,00	-
1170	390109,95	1248910,14	картометрический	7,00	-
1171	390119,38	1248910,41	картометрический	7,00	-
1172	390126,65	1248907,98	картометрический	7,00	-

1	2	3	4	5	6
1173	390138,24	1248888,03	картометрический	7,00	-
1174	390164,91	1248889,64	картометрический	7,00	-
1175	390235,93	1248895,03	картометрический	7,00	-
1176	390243,48	1248892,07	картометрический	7,00	-
1177	390247,79	1248884,52	картометрический	7,00	-
1178	390266,65	1248835,18	картометрический	7,00	-
1140	390315,65	1248848,90	картометрический	7,00	-
1179	391732,70	1247937,45	картометрический	7,00	-
1180	391736,31	1248004,91	картометрический	7,00	-
1181	391743,08	1248047,48	картометрический	7,00	-
1182	391772,08	1248113,77	картометрический	7,00	-
1183	391794,80	1248159,24	картометрический	7,00	-
1184	391816,07	1248215,85	картометрический	7,00	-
1185	391824,29	1248248,75	картометрический	7,00	-
1186	391827,68	1248271,01	картометрический	7,00	-
1187	391830,09	1248306,32	картометрический	7,00	-
1188	391808,34	1248318,90	картометрический	7,00	-
1189	391765,80	1248330,51	картометрический	7,00	-
1190	391698,60	1248343,09	картометрический	7,00	-
1191	391673,07	1248342,38	картометрический	7,00	-
1192	391661,60	1248338,35	картометрический	7,00	-
1193	391655,40	1248335,24	картометрический	7,00	-
1194	391644,86	1248335,55	картометрический	7,00	-
1195	391644,86	1248346,41	картометрический	7,00	-
1196	391641,45	1248352,00	картометрический	7,00	-
1197	391598,98	1248358,20	картометрический	7,00	-
1198	391593,59	1248362,96	картометрический	7,00	-
1199	391583,98	1248385,61	картометрический	7,00	-
1200	391568,48	1248398,95	картометрический	7,00	-
1201	391564,14	1248398,02	картометрический	7,00	-
1202	391562,90	1248391,50	картометрический	7,00	-
1203	391560,73	1248365,44	картометрический	7,00	-
1204	391531,28	1248364,82	картометрический	7,00	-
1205	391526,94	1248322,01	картометрический	7,00	-
1206	391524,46	1248314,25	картометрический	7,00	-
1207	391517,64	1248306,18	картометрический	7,00	-
1208	391499,96	1248289,43	картометрический	7,00	-
1209	391480,23	1248128,31	картометрический	7,00	-
1210	391462,87	1248031,82	картометрический	7,00	-
1211	391563,94	1248027,48	картометрический	7,00	-
1212	391540,72	1247927,11	картометрический	7,00	-
1213	391554,98	1247928,04	картометрический	7,00	-
1214	391548,16	1247916,56	картометрический	7,00	-
1215	391548,78	1247910,36	картометрический	7,00	-
1216	391619,65	1247907,25	картометрический	7,00	-

1	2	3	4	5	6
1217	391650,65	1247912,52	картометрический	7,00	-
1218	391666,46	1247921,83	картометрический	7,00	-
1219	391680,41	1247934,24	картометрический	7,00	-
1179	391732,70	1247937,45	картометрический	7,00	-
1220	392071,05	1247245,58	картометрический	7,00	-
1221	392075,02	1247255,02	картометрический	7,00	-
1222	392073,53	1247265,44	картометрический	7,00	-
1223	392040,79	1247387,60	картометрический	7,00	-
1224	392037,91	1247389,25	картометрический	7,00	-
1225	392028,79	1247427,47	картометрический	7,00	-
1226	392004,80	1247505,52	картометрический	7,00	-
1227	391968,80	1247586,36	картометрический	7,00	-
1228	391957,48	1247597,34	картометрический	7,00	-
1229	391944,65	1247605,24	картометрический	7,00	-
1230	391936,59	1247615,11	картометрический	7,00	-
1231	391933,63	1247629,60	картометрический	7,00	-
1232	391928,70	1247640,30	картометрический	7,00	-
1233	391918,01	1247649,84	картометрический	7,00	-
1234	391910,77	1247652,80	картометрический	7,00	-
1235	391902,39	1247653,13	картометрический	7,00	-
1236	391897,45	1247650,01	картометрический	7,00	-
1237	391860,16	1247607,69	картометрический	7,00	-
1238	391829,57	1247583,66	картометрический	7,00	-
1239	391815,10	1247578,07	картометрический	7,00	-
1240	391800,63	1247574,61	картометрический	7,00	-
1241	391784,87	1247577,59	картометрический	7,00	-
1242	391776,49	1247581,38	картометрический	7,00	-
1243	391769,58	1247585,82	картометрический	7,00	-
1244	391755,27	1247587,14	картометрический	7,00	-
1245	391754,78	1247562,28	картометрический	7,00	-
1246	391754,94	1247531,01	картометрический	7,00	-
1247	391764,97	1247440,24	картометрический	7,00	-
1248	391769,74	1247389,87	картометрический	7,00	-
1249	391773,88	1247336,93	картометрический	7,00	-
1250	391775,69	1247263,36	картометрический	7,00	-
1251	391775,85	1247227,81	картометрический	7,00	-
1252	391811,26	1247226,19	картометрический	7,00	-
1253	392002,79	1247238,10	картометрический	7,00	-
1254	392062,33	1247242,57	картометрический	7,00	-
1220	392071,05	1247245,58	картометрический	7,00	-

* Система координат – МСК-76, зона 1.

ОПИСАНИЕ

границ и особого правового режима, перечень координат характерных точек границ и схема границ зоны ограниченного хозяйственного использования в составе государственного природного заказника «Долина р. Юхоти»

1. В целях размещения, реконструкции и эксплуатации воздушной линии электропередачи «ВЛ-0,4 кВ фидер 2 п/ст Николо-Корма» в составе государственного природного заказника «Долина р. Юхоти» (далее – заказник) выделена зона ограниченного хозяйственного использования (далее – зона).

2. В состав зоны включена территория общей площадью 3074,12 кв. м, занимаемая охранной зоной воздушной линии электропередачи «ВЛ-0,4 кВ фидер 2 п/ст Николо-Корма» и расположенная в районе деревень Бурцево и Бабайки Мышкинского муниципального округа.

3. На территории зоны запрещается деятельность, которая может нанести ущерб природным комплексам и объектам растительного и животного мира, культурно-историческим объектам заказника, указанная в подпункте 15.1 пункта 15 Положения о заказнике, а также проведение строительных работ, работ по вырубке древесно-кустарниковой растительности, в том числе ручным способом или с использованием механических секаторов, в период массового размножения и миграций наземных позвоночных и птиц, гнездования и выращивания потомства объектов животного мира (с апреля по июнь включительно).

4. На территории зоны разрешается деятельность, не препятствующая выполнению целей заказника и обеспечивающая функционирование существующих объектов, в том числе:

- покос травы;
- проведение регламентных эксплуатационных работ, не оказывающих механическое, шумовое и иное воздействие на объекты животного мира в границах заказника;
- прокладка и содержание просек в границах, установленных в соответствии с действующим законодательством Российской Федерации и Ярославской области;
- вырубка и опиловка деревьев и кустарников в пределах допустимых расстояний до их крон, а также вырубка деревьев, угрожающих падением;
- строительство, реконструкция и капитальный ремонт технических сооружений, обеспечивающих функционирование воздушной линии электропередачи;
- движение и стоянка транспортных средств для обеспечения функционирования зоны.

5. Работы, указанные в абзацах четвертом – шестом пункта 4 настоящих описания, перечня и схемы границ, проводятся при наличии согласования планируемых работ с министерством лесного хозяйства и природопользования Ярославской области (далее – МЛХиП ЯО).

5.1. Для получения согласования планируемых работ заявитель – филиал публичного акционерного общества «Россети Центр» – «Ярэнерго» либо лицо, уполномоченное филиалом публичного акционерного общества «Россети Центр» – «Ярэнерго» на проведение работ, представляют в МЛХиП ЯО:

- заявление о согласовании планируемых работ (далее – заявление) с указанием вида, объема и сроков проведения работ, а также реквизитов разрешения на добывание объектов животного или растительного мира, занесенных в Красную книгу Российской Федерации и (или) Красную книгу Ярославской области (далее – редкие и исчезающие виды), – в случае если ранее такое разрешение было получено заявителем;

- доверенность или иной документ, подтверждающий полномочия лица действовать от имени заявителя, – в случае подачи документов представителем заявителя;

- обоснование необходимости проведения работ, карты (схемы) мест их проведения;

- материалы оценки воздействия на окружающую среду, подтверждающие отсутствие негативного воздействия на заказник, – для строительства, реконструкции, капитального ремонта технических сооружений и линейных объектов.

5.2. Документы, указанные в подпункте 5.1 данного пункта, направляются заявителем в МЛХиП ЯО на бумажном носителе или по электронной почте. Информация о почтовом адресе и адресе электронной почты МЛХиП ЯО размещается на официальном сайте МЛХиП ЯО на портале органов государственной власти Ярославской области в информационно-телекоммуникационной сети «Интернет».

5.3. В срок, не превышающий 30 календарных дней с момента поступления документов, указанных в подпункте 5.1 данного пункта, МЛХиП ЯО:

- регистрирует заявление в единой системе электронного документооборота органов государственной власти Ярославской области;

- рассматривает поступившие документы;

- направляет заявителю почтовым отправлением (или по электронной почте в случае, если заявление поступило в МЛХиП ЯО по электронной почте) письмо о согласовании планируемых работ или письмо об отказе в согласовании планируемых работ (с указанием причин отказа).

5.4. Мотивированный отказ в согласовании планируемых работ оформляется в случаях, если:

- заявителем не представлены либо представлены не в полном объеме документы, представление которых предусмотрено подпунктом 5.1 данного пункта, и (или) представленные документы не соответствуют установленным требованиям;

- на земельных участках, на которых предполагается осуществление планируемых работ, имеются места обитания (произрастания) редких и исчезающих видов и заявителем не получено в установленном порядке разрешение на добывание редких и исчезающих видов;

- осуществление работ планируется в период размножения и миграций, гнездования и выращивания потомства объектов животного мира (с апреля по июнь включительно).

После устранения замечаний, указанных в мотивированном отказе в согласовании планируемых работ, заявитель имеет право повторно обратиться в МЛХиП ЯО для получения согласования планируемых работ.

При повторном обращении заявитель представляет в МЛХиП ЯО заявление с указанием реквизитов письма МЛХиП ЯО об отказе в согласовании планируемых работ и приложением документов (сведений), которые указаны в подпункте 5.1 данного пункта и не были представлены при первичном обращении (либо были изменены). Рассмотрение поступивших документов осуществляется МЛХиП ЯО в порядке, предусмотренном подпунктом 5.3 данного пункта, данным подпунктом, подпунктом 5.5 данного пункта.

5.5. При отсутствии оснований для отказа в согласовании планируемых работ МЛХиП ЯО оформляет письмо о согласовании планируемых работ.

6. Заявитель не менее чем за 3 календарных дня до предполагаемого начала проведения работ, указанных в абзацах четвертом – шестом пункта 4 настоящих описания, перечня и схемы границ, направляет в государственное бюджетное учреждение Ярославской области «Центр охраны окружающей среды» (далее – единая дирекция ООПТ) соответствующее уведомление. В таком уведомлении указываются реквизиты письма МЛХиП ЯО о согласовании работ, сроки осуществления работ и контактные данные представителя заявителя для оперативной связи (фамилия, имя, отчество (при наличии), должность, номер телефона). К указанному уведомлению прилагаются карты (схемы) мест проведения работ.

Уведомление о проведении работ, указанных в абзацах четвертом – шестом пункта 4 настоящих описания, перечня и схемы границ, и прилагаемые к нему карты (схемы) направляются заявителем в адрес единой дирекции ООПТ на бумажном носителе или по электронной почте. Информация о почтовом адресе и адресе электронной почты единой дирекции ООПТ размещается на официальном сайте единой дирекции ООПТ и на официальном сайте МЛХиП ЯО на портале органов государственной власти Ярославской области в информационно-телекоммуникационной сети «Интернет».

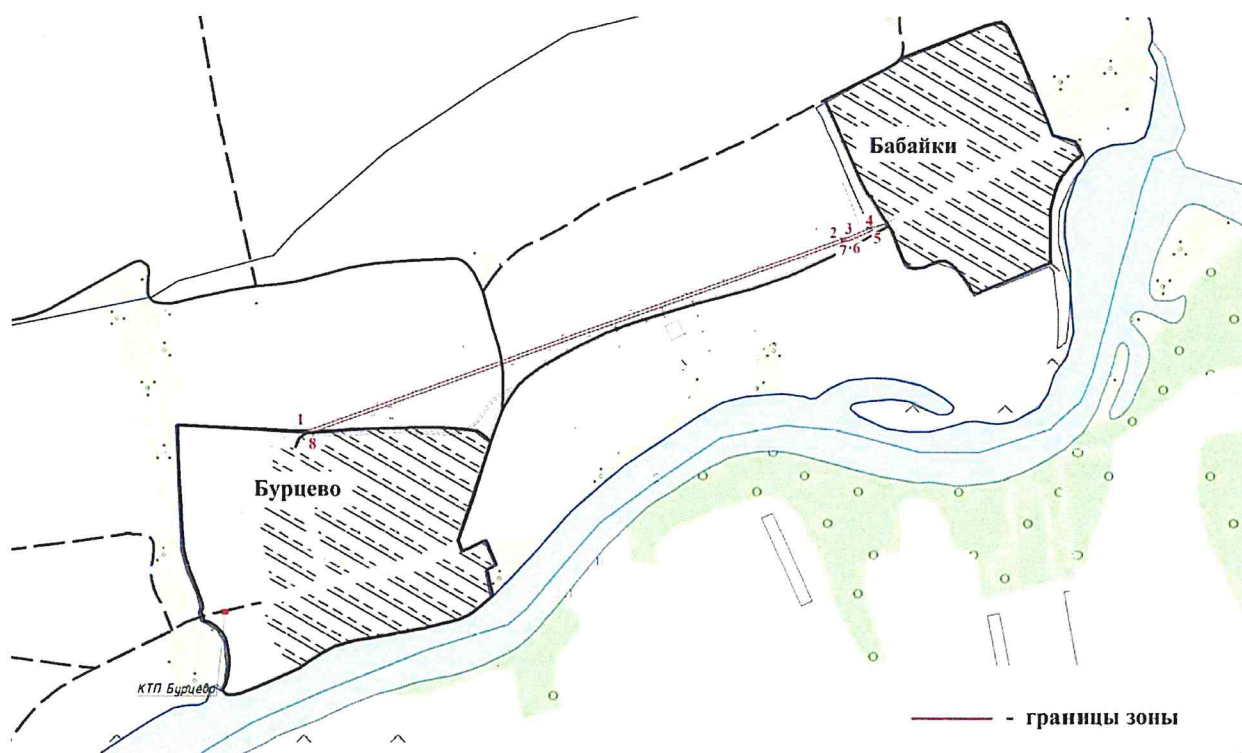
Перечень координат характерных точек границ зоны

Номер точки	Координаты*	
	X	Y
1	2	3
1	385640,28	1251642,96

1	2	3
2	385888,20	1252336,52
3	385888,99	1252341,71
4	385901,57	1252370,51
5	385897,91	1252372,11
6	385885,32	1252343,31
7	385884,38	1252337,71
8	385639,68	1251653,18
1	385640,28	1251642,96

* Система координат – МСК-76, зона 1.

Схема границ зоны



ОПИСАНИЕ

границ и особого правового режима, перечень координат характерных точек границ и схема границ зоны ограниченного хозяйственного использования в составе государственного природного заказника «Долина р. Юхоти»

1. В целях осуществления мероприятий по строительству, реконструкции и эксплуатации объекта «Газопровод межпоселковый от с. Охотино до дер. Костюрино Мышкинского района Ярославской области» в составе государственного природного заказника «Долина р. Юхоти» (далее – заказник) выделена зона ограниченного хозяйственного использования (далее – зона).

2. В состав зоны включена территория общей площадью 40854 кв. м, расположенная в Мышкинском муниципальном округе, в том числе участок 1 – площадью 20138 кв. м, участок 2 – площадью 13816 кв. м, участок 3 – площадью 6900 кв. м.

3. На территории зоны запрещается деятельность, которая может нанести ущерб природным комплексам и объектам растительного и животного мира, культурно-историческим объектам заказника, согласно подпункту 15.1 пункта 15 Положения о заказнике, а также:

- огораживание территории (за исключением локальных объектов), препятствующее свободному перемещению животных;

- применение ядохимикатов и химических средств борьбы с зарастанием технических коридоров линейных объектов;

- проведение строительных работ, а также работ по вырубке древесно-кустарниковой растительности, в том числе ручным способом или с использованием механических секаторов, в период массового размножения и миграций наземных позвоночных и птиц, гнездования и выращивания потомства объектов животного мира (с апреля по июнь включительно);

- хранение, размещение и сброс опасных промышленных отходов.

4. На территории зоны разрешается деятельность, не препятствующая выполнению целей заказника и необходимая для осуществления мероприятий по строительству, реконструкции и эксплуатации объекта «Газопровод межпоселковый от с. Охотино до дер. Костюрино Мышкинского района Ярославской области», в том числе:

- покос травы;

- проведение регламентных эксплуатационных работ, не оказывающих механическое и иное воздействие на объекты животного мира, в границах заказника;

- прокладка дорог, предназначенных для ведения строительно-монтажных, регламентных эксплуатационных и ремонтных работ;

- прокладка и содержание просек в границах, установленных в соответствии с действующим законодательством Российской Федерации и Ярославской области;
- вырубка и опиловка деревьев и кустарников в пределах допустимых расстояний до их крон, а также вырубка деревьев, угрожающих падением;
- строительство, реконструкция, капитальный ремонт и содержание технических сооружений и линейных объектов;
- предоставление земельных участков под расширение и строительство сооружений, необходимых для безопасного и эффективного функционирования существующих объектов;
- движение и стоянка транспортных средств, обеспечивающих выполнение целей зоны.

5. Работы, указанные в абзацах четвертом – восьмом пункта 4 настоящих описания, перечня и схемы границ, проводятся при наличии согласования планируемых работ с министерством лесного хозяйства и природопользования Ярославской области (далее – МЛХиП ЯО).

5.1. Для получения согласования планируемых работ заявитель – общество с ограниченной ответственностью «Газпром газификация», общество с ограниченной ответственностью «Газпром межрегионгаз» либо лицо, уполномоченное указанными организациями на проведение работ, представляет в МЛХиП ЯО:

- заявление о согласовании планируемых работ (далее – заявление) с указанием вида, объема и сроков проведения работ, а также реквизитов разрешения на добывание объектов животного или растительного мира, занесенных в Красную книгу Российской Федерации и (или) Красную книгу Ярославской области (далее – редкие и исчезающие виды), – в случае если ранее такое разрешение было получено заявителем;
- доверенность или иной документ, подтверждающий полномочия лица действовать от имени заявителя, – в случае подачи документов представителем заявителя;
- обоснование необходимости проведения работ, карты (схемы) мест их проведения;
- материалы оценки воздействия на окружающую среду, подтверждающие отсутствие негативного воздействия на заказник, – для строительства, реконструкции, капитального ремонта технических сооружений и линейных объектов.

5.2. Документы, указанные в подпункте 5.1 данного пункта, направляются заявителем в МЛХиП ЯО на бумажном носителе или по электронной почте. Информация о почтовом адресе и адресе электронной почты МЛХиП ЯО размещается на официальном сайте МЛХиП ЯО на портале органов государственной власти Ярославской области в информационно-телекоммуникационной сети «Интернет».

5.3. В срок, не превышающий 30 календарных дней с момента поступления документов, указанных в подпункте 5.1 данного пункта, МЛХиП ЯО:

- регистрирует заявление в единой системе электронного документооборота органов государственной власти Ярославской области;
- рассматривает поступившие документы;
- направляет заявителю почтовым отправлением (или по электронной почте в случае, если заявление поступило в МЛХиП ЯО по электронной почте) письмо о согласовании планируемых работ или письмо об отказе в согласовании планируемых работ (с указанием причин отказа).

5.4. Мотивированный отказ в согласовании планируемых работ оформляется в случаях, если:

- заявителем не представлены либо представлены не в полном объеме документы, представление которых предусмотрено подпунктом 5.1 данного пункта, и (или) представленные документы не соответствуют установленным требованиям;
- на земельных участках, на которых предполагается осуществление планируемых работ, имеются места обитания (произрастания) редких и исчезающих видов и заявителем не получено в установленном порядке разрешение на добывание редких и исчезающих видов;
- осуществление работ планируется в период размножения и миграций, гнездования и выращивания потомства объектов животного мира (с апреля по июнь включительно).

После устранения замечаний, указанных в мотивированном отказе в согласовании планируемых работ, заявитель имеет право повторно обратиться в МЛХиП ЯО для получения согласования планируемых работ.

При повторном обращении заявитель представляет в МЛХиП ЯО заявление с указанием реквизитов письма МЛХиП ЯО об отказе в согласовании планируемых работ и приложением документов (сведений), которые указаны в подпункте 5.1 данного пункта и не были представлены при первичном обращении (либо были изменены). Рассмотрение поступивших документов осуществляется МЛХиП ЯО в порядке, предусмотренном подпунктом 5.3 данного пункта, данным подпунктом, подпунктом 5.5 данного пункта настоящих описания, перечня и схемы границ.

5.5. При отсутствии оснований для отказа в согласовании планируемых работ МЛХиП ЯО оформляет письмо о согласовании планируемых работ.

6. Заявитель не менее чем за 3 календарных дня до предполагаемого начала проведения работ, указанных в абзацах четвертом – седьмом пункта 4 настоящих описания, перечня и схемы границ, направляет в государственное бюджетное учреждение Ярославской области «Центр охраны окружающей среды» (далее – единая дирекция ООПТ) соответствующее уведомление. В таком уведомлении указываются реквизиты письма МЛХиП ЯО о согласовании работ, сроки осуществления работ и контактные данные представителя заявителя для оперативной связи (фамилия, имя, отчество (при наличии), должность, номер телефона). К указанному уведомлению прилагаются карты (схемы) мест проведения работ.

Уведомление о проведении работ, указанных в абзацах четвертом – седьмом пункта 4 настоящих описания, перечня и схемы границ, и прилагаемые к нему карты (схемы) направляются заявителем в адрес единой

дирекции ООПТ на бумажном носителе или по электронной почте. Информация о почтовом адресе и адресе электронной почты единой дирекции ООПТ размещается на официальном сайте единой дирекции ООПТ и на официальном сайте МЛХиП ЯО на портале органов государственной власти Ярославской области в информационно-телекоммуникационной сети «Интернет».

Перечень координат характерных точек границ зоны

Номер точки	Координаты*	
	X	Y
1	2	3
Участок 1		
1	391060,61	1249191,39
2	391020,24	1249205,49
3	391091,00	1249156,21
4	391458,64	1248900,20
5	391516,25	1248888,36
6	391618,22	1248837,61
7	391652,50	1248812,42
8	391648,88	1248808,11
9	391679,51	1248782,32
10	391686,61	1248790,77
11	391762,95	1248727,50
12	391774,98	1248717,50
13	391771,20	1248712,15
14	391775,29	1248708,72
15	391791,23	1248666,97
16	391798,38	1248662,27
17	391836,69	1248559,99
18	391821,50	1248561,75
19	391796,73	1248546,36
20	391791,34	1248545,90
21	391786,26	1248548,10
22	391784,81	1248551,56
23	391782,16	1248555,31
24	391775,91	1248553,62
25	391786,41	1248519,16
26	391792,44	1248521,95
27	391792,14	1248524,82
28	391792,51	1248531,07
29	391794,57	1248534,71
30	391802,82	1248539,57
31	391822,80	1248553,27
32	391839,81	1248551,58
33	391849,33	1248525,97

1	2	3
34	391861,44	1248479,07
35	391868,41	1248460,32
36	391876,02	1248461,16
37	391888,01	1248383,89
38	391889,03	1248383,83
39	391894,32	1248349,78
40	391885,26	1248348,88
41	391886,42	1248266,60
42	391863,93	1248111,78
43	391906,19	1248105,10
44	391906,22	1248108,22
45	391909,93	1248121,72
46	391883,17	1248125,95
47	391903,44	1248265,49
48	391902,29	1248346,93
49	391902,26	1248350,57
50	391898,29	1248350,16
51	391893,11	1248383,60
52	391894,13	1248383,55
53	391881,99	1248461,81
54	391888,91	1248462,56
55	391888,14	1248467,47
56	391881,10	1248486,39
57	391858,67	1248533,85
58	391814,11	1248654,65
59	391797,25	1248697,88
60	391808,81	1248711,56
61	391785,89	1248730,92
62	391778,60	1248722,29
63	391766,65	1248732,23
64	391690,47	1248795,36
65	391692,73	1248798,06
66	391662,07	1248823,82
67	391659,88	1248821,21
68	391624,20	1248847,49
69	391520,04	1248899,32
70	391463,28	1248911,00
1	391060,61	1249191,39
Участок 2		
71	390098,99	1249366,85
72	390090,85	1249360,76
73	390082,88	1249352,35
74	390092,84	1249348,79
75	390094,17	1249351,20
76	390096,28	1249355,30

1	2	3
77	390232,55	1249290,08
78	390224,30	1249272,94
79	390251,33	1249259,92
80	390256,22	1249269,97
81	390282,51	1249272,94
82	390290,82	1249273,88
83	390369,68	1249282,90
84	390371,14	1249270,01
85	390400,95	1249273,39
86	390398,42	1249295,68
87	390436,68	1249310,54
88	390437,19	1249309,67
89	390438,11	1249310,03
90	390489,22	1249329,90
91	390485,85	1249286,15
92	390485,79	1249275,09
93	390486,52	1249266,55
94	390482,59	1249260,68
95	390477,84	1249257,72
96	390478,12	1249257,11
97	390478,53	1249256,58
98	390476,01	1249256,27
99	390475,24	1249251,30
100	390485,22	1249252,82
101	390492,83	1249253,96
102	390499,86	1249255,03
103	390510,62	1249256,20
104	390508,02	1249262,06
105	390497,70	1249266,43
106	390495,43	1249276,41
107	390493,52	1249285,95
108	390495,49	1249318,83
109	390496,04	1249317,40
110	390510,26	1249316,94
111	390510,09	1249329,85
112	390516,77	1249333,10
113	390513,99	1249340,29
114	390527,36	1249390,20
115	390529,85	1249389,17
116	390533,20	1249401,22
117	390530,82	1249403,08
118	390533,33	1249412,46
119	390554,84	1249406,70
120	390567,35	1249410,73
121	390565,15	1249418,04

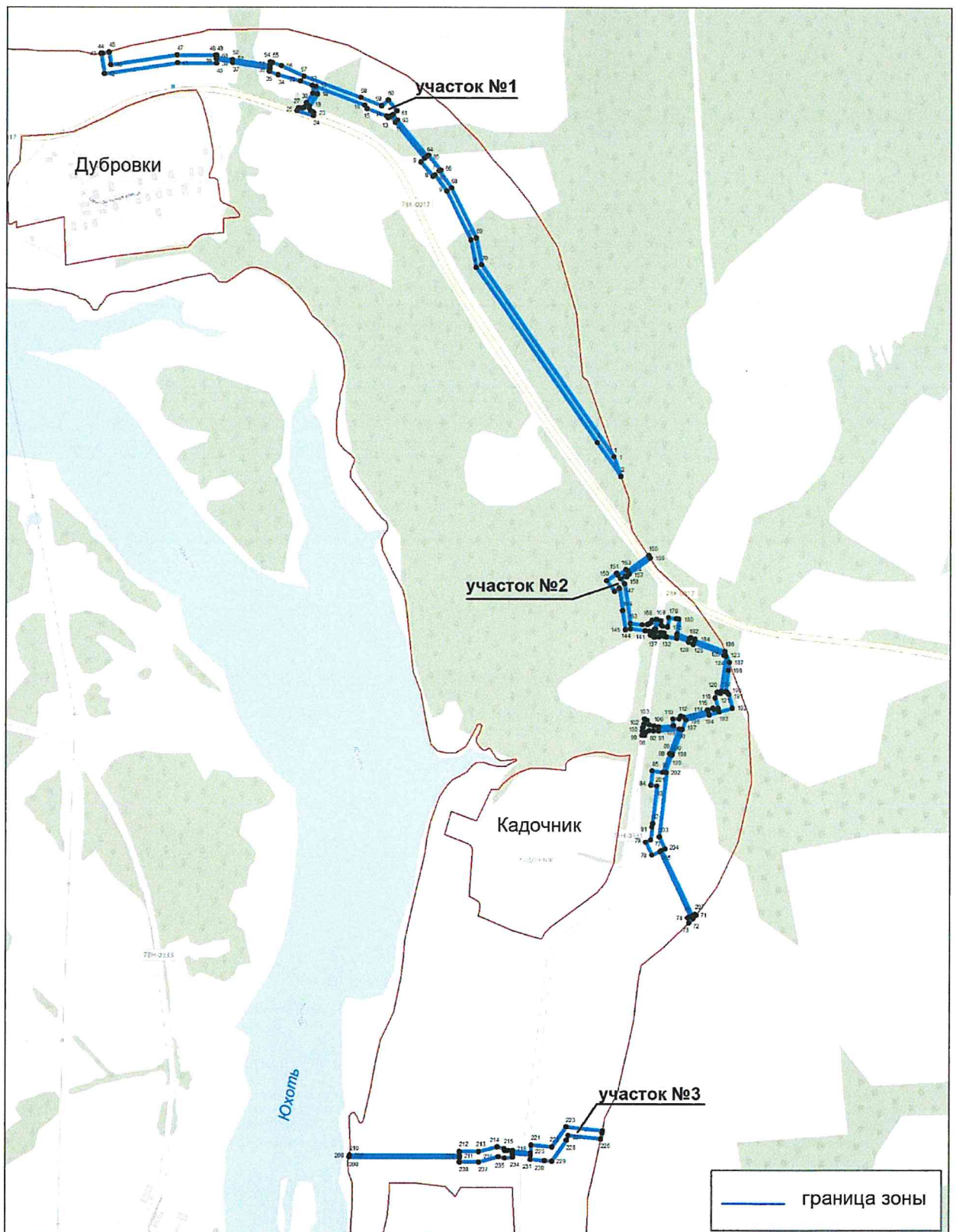
1	2	3
122	390568,82	1249419,14
123	390641,91	1249429,25
124	390643,33	1249425,20
125	390647,08	1249426,51
126	390669,99	1249361,20
127	390667,70	1249359,69
128	390671,52	1249350,15
129	390673,91	1249350,03
130	390682,95	1249324,27
131	390680,47	1249323,92
132	390683,47	1249302,13
133	390684,19	1249296,89
134	390691,09	1249297,69
135	390692,03	1249290,19
136	390683,31	1249286,55
137	390683,31	1249278,65
138	390693,34	1249279,73
139	390693,76	1249276,31
140	390683,79	1249274,91
141	390686,43	1249268,22
142	390694,95	1249266,83
143	390696,17	1249257,10
144	390699,94	1249226,94
145	390698,37	1249215,63
146	390738,01	1249210,28
147	390783,67	1249203,87
148	390785,54	1249202,35
149	390778,65	1249193,25
150	390800,86	1249176,44
151	390816,62	1249197,13
152	390812,64	1249200,18
153	390824,46	1249216,51
154	390821,66	1249219,43
155	390853,83	1249264,23
156	390848,82	1249267,54
157	390816,79	1249222,94
158	390814,08	1249223,60
159	390809,81	1249217,72
160	390810,93	1249214,79
161	390804,72	1249206,13
162	390794,35	1249213,98
163	390711,34	1249225,51
164	390708,15	1249251,15
165	390709,18	1249262,26
166	390711,82	1249267,11

1	2	3
167	390714,69	1249270,83
168	390718,63	1249272,09
169	390719,54	1249279,84
170	390699,66	1249277,14
171	390699,32	1249280,37
172	390719,03	1249283,06
173	390717,20	1249290,88
174	390707,31	1249291,62
175	390705,00	1249293,78
176	390703,00	1249304,84
177	390705,51	1249305,15
178	390723,10	1249307,57
179	390720,92	1249323,38
180	390720,10	1249329,36
181	390689,01	1249325,09
182	390679,89	1249351,03
183	390681,90	1249353,94
184	390678,05	1249364,24
185	390675,58	1249363,31
186	390652,90	1249427,82
187	390629,63	1249436,61
188	390612,71	1249434,28
189	390567,77	1249428,07
190	390567,23	1249432,62
191	390562,61	1249435,67
192	390533,63	1249443,44
193	390525,87	1249414,46
194	390519,86	1249393,18
195	390521,76	1249392,45
196	390508,75	1249343,90
197	390488,76	1249336,14
198	390436,65	1249315,90
199	390434,16	1249314,93
200	390434,66	1249314,05
201	390397,96	1249299,78
202	390397,57	1249303,20
203	390262,62	1249287,95
204	390237,32	1249299,97
205	390234,29	1249293,68
206	390098,11	1249358,86
207	390101,26	1249365,03
71	390098,99	1249366,85
Участок 3		
208	389591,18	1248633,19
209	389594,57	1248634,36

1	2	3
210	389595,12	1248634,44
211	389594,31	1248868,32
212	389603,64	1248868,35
213	389603,76	1248908,49
214	389612,88	1248947,57
215	389609,63	1248962,43
216	389605,62	1248963,43
217	389605,62	1248970,74
218	389605,63	1248980,26
219	389603,82	1248980,36
220	389600,37	1249018,90
221	389617,40	1249020,45
222	389613,42	1249064,07
223	389654,64	1249093,92
224	389647,31	1249170,72
225	389641,89	1249169,76
226	389630,55	1249167,29
227	389637,06	1249098,10
228	389627,44	1249094,66
229	389583,36	1249063,33
230	389584,70	1249047,98
231	389587,44	1249017,77
232	389596,41	1249018,56
233	389599,74	1248980,60
234	389591,31	1248980,33
235	389589,49	1248963,12
236	389592,73	1248949,15
237	389581,51	1248908,28
238	389581,64	1248868,27
239	389590,37	1248868,31
208	389591,18	1248633,19

* Система координат – МСК-76, зона 1.

Схема границ зоны



УТВЕРЖДЕН
 постановлением Правительства
 Ярославской области
 от 01.07.2010 № 460-п
 (в редакции
 постановления Правительства
 Ярославской области
 от 24.06.2015 № 644-п)

ПЕРЕЧЕНЬ
особо охраняемых природных территорий Ярославской области

№ п/п	Наименование ООПТ	Площадь ООПТ (га)	Ответственные за соблюдение режима использования ООПТ	Границы (месторасположение) ООПТ, реестровый номер в ЕГРН	Примечание
1	2	3	4	5	6
1. ГОСУДАРСТВЕННЫЕ ПРИРОДНЫЕ ЗАКАЗНИКИ					
1.1. Большесельский МО					сведения представлены также в пункте 1.7.2 подраздела 1.7 данного раздела
1.1.1.	Карачуново болото	510,7071	ГКУ ЯО «Управление лесничествами Ярославской области» (в рамках компетенции), собственники, владельцы и пользователи земельных участков	в границах 55 – 58 лесных кварталов Большесельского участкового лесничества Большесельского лесничества ГКУ ЯО «Управление лесничествами Ярославской области»; реестровый номер 76:01-6.7	РОЗ-2018
1.2. Борисоглебский МО					сведения представлены также в пункте 1.13.5

1	2	3	4	5	6
					подраздела 1.13, пункте 1.16.1 подраздела 1.16 данного раздела
1.2.1.	Сосновый бор Высоковский	3328,4974 (в том числе в Борисоглебском МО – 3326,9259; в Угличском МО – 1,5715; участок 1 – 885,3340; участок 2 – 242,9021; участок 3 – 151,9622; участок 4 – 99,8645; участок 5 – 1948,4346)	ГКУ ЯО «Управление лесничествами Ярославской области» (в рамках компетенции), собственники, владельцы и пользователи земельных участков	в границах 34 – 53, 91 лесных кварталов Высоковского участкового лесничества Борисоглебского лесничества ГКУ ЯО «Управление лесничествами Ярославской области»; реестровый номер 76:02-6.87	расположен также в Угличском МО; РОЗ-2018
1.2.2.	Андреевский сосновый бор	571,2797	ГКУ ЯО «Управление лесничествами Ярославской области» (в рамках компетенции), собственники, владельцы и пользователи земельных участков	в границах 247 – 249, 258 лесных кварталов Борисоглебского участкового лесничества Борисоглебского лесничества ГКУ ЯО «Управление лесничествами Ярославской области»; реестровый номер 76:02-6.8	РОЗ-2018
1.2.3.	Урочище Бельнь	562,5	ГКУ ЯО «Управление лесничествами Ярославской области» (в рамках компетенции), собственники, владельцы и пользователи земельных участков	в границах 242, 243, 245, 246 лесных кварталов, а также 17 и 19 выделов 504 лесного квартала Борисоглебского участкового лесничества Борисоглебского лесничества ГКУ ЯО «Управление лесничествами Ярославской области»; реестровый номер 76:02-6.11	РОЗ-2018
1.2.4.	Урочище Горбач	973 (в том числе участок 1 – 779,6141; участок 2 – 6,4899; участок 3 – 5,7769; участок 4 – 1,5895; участок 5 – 1,0976;	ГКУ ЯО «Управление лесничествами Ярославской области» (в рамках компетенции), собственники, владельцы и пользователи земельных участков	в границах 236, 237, 412, 413 лесных кварталов Борисоглебского участкового лесничества Борисоглебского лесничества ГКУ ЯО «Управление лесничествами Ярославской области»: участок 1 – в границах 236, 237, 412 лесных кварталов; участки 2 – 13 –	РОЗ-2018

1	2	3	4	5	6
		участок 6 – 2,4826; участок 7 – 7,7214; участок 8 – 2,9755; участок 9 – 1,0893; участок 10 – 1,3649; участок 11 – 0,6706; участок 12 – 12,0198; участок 13 – 0,7893; участок 14 – 7,1217; участок 15 – 1,3947; участок 16 – 89,4004; участок 17 – 10,3064; участок 18 – 8,6555; участок 19 – 2,9434; участок 20 – 10,825; участок 21 – 5,7824; участок 22 – 3,0758; участок 23 – 7,0642; участок 24 – 1,3923; участок 25 – 1,3568)		в границах 412 лесного квартала; участки 14 – 25 – в границах 413 лесного квартала; реестровый номер 76:02-6.29	
1.3. Брейтовский МО					сведения представлены также в пункте 1.8.1 подраздела 1.8 данного раздела
1.3.1.	Алферовский	10506,2434 (в том числе в Брейтовском МО – 6405,7777; в Некоузском МО – 4100,4657)	ГКУ ЯО «Управление лесничествами Ярославской области» (в рамках компетенции), собственники, владельцы и пользователи земельных участков	северная – от дер. Горелово Брейтовского МО по границе полосы отвода шоссейной дороги на восток через населенные пункты Водяники, Бор-Дорки до дер. Дубец; восточная – от дер. Дубец по границе полосы отвода шоссейной дороги на юг через населенные пункты Новинка Горная, Иванцево до дер. Обухово Некоузского МО; южная – от дер. Обухово на запад по проселочной дороге через населенные пункты Аниково, Федоровская, Матуково до с. Покров-Рамень; западная – от с. Покров-Рамень на	расположен также в Некоузском МО; ПЗ 1

1	2	3	4	5	6
				север по проселочной дороге через дер. Марьино Некоузского МО до дер. Жеребцово Брейтовского МО, далее вниз по береговой линии левого берега р. Изохи до р. Чесnavы и по береговой линии левого берега р. Чесnavы до дер. Горелово; реестровые номера 76:03-6.68, 76:08-6.574	
1.4. Гаврилов-Ямский МО					
1.4.1.	Гаврилов-Ямский	9709,6117	ГКУ ЯО «Управление лесничествами Ярославской области» (в рамках компетенции), собственники, владельцы и пользователи земельных участков	Ярославская область, Гаврилов-Ямский МО, на территории, ограниченной с севера проселочной дорогой от дер. Котово через дер. Калинино, дер. Константиново до с. Юцкого, с северо-востока – проселочной дорогой от с. Юцкого до дер. Селищи, с юго-востока, юга и запада – р. Лахостью (граница проходит по левому берегу реки от дер. Селищи до дер. Котово); схема границ и перечень координат характерных точек границ приведены в приложениях 1 и 2 к ПЗ 16; реестровый номер 76:04-6.140	ПЗ 16
1.4.2.	Узел слияния рек Лахости и Которосли	1696,6187	ГКУ ЯО «Управление лесничествами Ярославской области» (в рамках компетенции), собственники, владельцы и пользователи земельных участков	600-метровая зона по обоим берегам русел рек Которосли и Лахости в границах земель бывшего сельскохозяйственного производственного кооператива «Лахость»; реестровый номер 76:04-6.139	РОЗ-2018
1.5. Даниловский МО					сведения представлены также в пункте 1.6.1 подраздела 1.6, пункте 1.15.1 подраздела 1.15 данного раздела
1.5.1.	Моховское болото	1244,7247	ГКУ ЯО «Управление лесничествами Ярославской области»	по естественной границе болотного массива на водоразделе рек Чернухи и Костромки между автомобильными дорогами Данилов – Пошехонье	РОЗ-2018

1	2	3	4	5	6
			(в рамках компетенции), собственники, владельцы и пользователи земельных участков	и Данилов – Шаготь, в границах 22 – 25, 29, 30 лесных кварталов Ивановского участкового лесничества Даниловского лесничества ГКУ ЯО «Управление лесничествами Ярославской области»; реестровый номер 76:05-6.31	.
1.5.2.	Сосновый бор Сычево	14,0263	ГКУ ЯО «Управление лесничествами Ярославской области» (в рамках компетенции), собственники, владельцы и пользователи земельных участков	в границах 5 – 10 выделов 25 лесного квартала Середского участкового лесничества Даниловского лесничества ГКУ ЯО «Управление лесничествами Ярославской области»; реестровый номер 76:05-6.32	РОЗ-2018
1.5.3.	Роща Зимницы	10,0207	ГКУ ЯО «Управление лесничествами Ярославской области» (в рамках компетенции), собственники, владельцы и пользователи земельных участков	по естественной линии опушки насаждений в границах 24 выдела 504 лесного квартала Даниловского участкового лесничества Даниловского лесничества ГКУ ЯО «Управление лесничествами Ярославской области», в 1000 м северо-восточнее дер. Елково, на расстоянии 300 м от левого берега р. Лунки; протяженность с юга на север – 250 м, с запада на восток – 400 м; реестровый номер 76:05-6.33	РОЗ-2018
1.5.4.	Роща у с. Хабарова	24	ГКУ ЯО «Управление лесничествами Ярославской области» (в рамках компетенции), собственники, владельцы и пользователи земельных участков	юго-восточнее с. Хабарова, в 460 м к югу от автомобильной дороги Данилов – Хабарова вдоль полевой дороги Хабарова – ур. Крутец, в границах естественной опушки насаждений, имеющей форму неправильного четырёхугольника средней шириной 200 м; реестровый номер 76:05-6.34	РОЗ-2018
1.6. Любимский МО					
1.6.1.	Сотинский	11389,1649 (в том числе в Любимском МО – 11172,7023;	ГКУ ЯО «Управление лесничествами Ярославской области» (в рамках компетенции), собственники, владельцы	северная – от моста через р. Соть по шоссе Ярославль – Любим до с. Закобякина Любимского МО; восточная – от с. Закобякина на юго-восток по дороге через дер. Рудниково до дер. Исады Любимского МО, от дер. Исады	расположен также в Даниловском МО; ПЗ 9

1	2	3	4	5	6
		в Даниловском МО – 216,4626)	и пользователи земельных участков	вниз по р. Костроме до сухопутной границы с Костромской областью; южная – от р. Костромы по границе с Костромской областью до устья р. Соти; западная – от устья р. Соти по реке до дер. Глазово Даниловского МО и далее по гравийной дороге до дер. Теперское Даниловского МО, затем по шоссе Ярославль – Любим до моста через р. Соть; схема границ и перечень координат характерных точек границ приведены в приложениях 1 и 2 к ПЗ 9; реестровые номера 76:06-6.219, 76:05-6.799	
1.6.2.	Наумовский	10225,2988	ГКУ ЯО «Управление лесничествами Ярославской области» (в рамках компетенции), собственники, владельцы и пользователи земельных участков	Ярославская область, Любимский МО, в границах обширной низины, ограниченной с запада реками Обнорой и Шарной (левый приток р. Обноры), с востока – р. Рушей (левый приток р. Обноры от места слияния рек в районе дер. Осиновец), с северо-востока – проселочной дорогой от дер. Бряково через дер. Палагино, дер. Варлыгино до дер. Поторочино; схема границ и перечень координат характерных точек границ приведены в приложениях 1 и 2 к ПЗ 14; реестровый номер 76:06-6.20	ПЗ 14
1.7. Мышкинский МО					
1.7.1.	Верхне-Волжский	14120,2715 (в том числе в Мышкинском МО – 5535,5470 га; в Угличском МО – 8584,7246 га)	ГКУ ЯО «Управление лесничествами Ярославской области» (в рамках компетенции), собственники, владельцы и пользователи земельных участков	северная – от р. Волги вверх по правому берегу р. Юхоти до дер. Семенково Мышкинского МО; восточная – от дер. Семенково по правому берегу р. Улеймы вверх до дер. Фалюково Угличского МО; южная – от дер. Фалюково на запад по проселочной дороге через дер. Фомино до дер. Васильки; западная – от дер. Васильки по р. Волге до устья р. Юхоти; схема границ и перечень координат характерных точек границ приведены в приложениях 1 и 2 к ПЗ 5; реестровые номера 76:07-6.141, 76:16-6.229	расположен также в Угличском МО; ПЗ 5

1	2	3	4	5	6
1.7.2.	Болото Большое у дер. Шалимово	4225,3024 (в том числе в Мышкинском МО – 2108; в Рыбинском МО – 1029,3802; в Большесельском МО – 1087,9222)	ГКУ ЯО «Управление лесничествами Ярославской области» (в рамках компетенции), собственники, владельцы и пользователи земельных участков	в границах 36, 37, 42 – 45, 51 – 54, 60 – 63, 67 – 72, 76 – 82, 85, 92, 95 – 100, 106 – 109, 112 – 114, 116 – 118 лесных кварталов Приволжского участкового лесничества Рыбинского лесничества ГКУ ЯО «Управление лесничествами Ярославской области»; реестровые номера 76:07-6.132, 76:14-6.308, 76:01-6.199	расположен также в Рыбинском МО и Большесельском МО; РОЗ-2018
1.7.3.	Долина р. Юхоти	708,6213	ГКУ ЯО «Управление лесничествами Ярославской области» (в рамках компетенции), собственники, владельцы и пользователи земельных участков	Ярославская область, Мышкинский МО, по правому берегу р. Юхоти в пределах речной долины на отрезке от устьевого створа до границы Мышкинского МО; схема границ и перечень координат характерных точек границ приведены в приложениях 1 и 2 к Положению о государственном природном заказнике «Долина р. Юхоти»; реестровый номер 76:07-6.142	
1.8. Некоузский МО					
1.8.1.	Парфеньевский	9576,9644 (в том числе в Некоузском МО – 9576,8305; в Брейтовском МО – 0,1339)	ГКУ ЯО «Управление лесничествами Ярославской области» (в рамках компетенции), собственники, владельцы и пользователи земельных участков	Ярославская область, Брейтовский МО, Некоузский МО, в районе с. Парфеньево; схема границ и перечень координат характерных точек границ приведены в приложениях 1 и 2 к ПЗ 7; реестровый номер 76:08-6.564	расположен также в Брейтовском МО; ПЗ 7
1.8.2.	Борковский	2133,7028 (в том числе в Некоузском МО – 1792,1635; в Рыбинском МО – 341,5393)	ГКУ ЯО «Управление лесничествами Ярославской области» (в рамках компетенции), собственники, владельцы и пользователи земельных участков	северная – от дер. Большие Заломы (верхний створ) 3666 м на восток до судоходного фарватера Волжского отрога Рыбинского водохранилища; восточная – по западным бакенам судоходного фарватера Рыбинского водохранилища 5159 м на юг до дер. Петраково Рыбинского МО; южная – от судоходного фарватера Волжского отрога Рыбинского водохранилища на запад до р. Сутки, далее вверх по р. Сутке до устья р. Шумаровки и по	расположен также в Рыбинском МО; ПЗ 4

1	2	3	4	5	6
				береговой линии правого берега р. Шумаровки вверх по течению до дер. Погорелки; западная – от дер. Погорелки по границе полосы отвода автомобильной дороги Шестихино – Брейтово через дер. Григорово до дер. Большие Заломы; схема границ приведена в приложении к ПЗ 4; реестровые номера 76:08-6.574, 76:14-6.491	
1.8.3.	Флористический	8994,871	ГКУ ЯО «Управление лесничествами Ярославской области» (в рамках компетенции), собственники, владельцы и пользователи земельных участков	Ярославская область, Некоузский МО, на территории, ограниченной с севера р. Шумаровкой (граница проходит по правому берегу реки), с востока – береговой линией Рыбинского водохранилища, населенными пунктами Сменцево, Красный Рыбак, Ильинское, Волга, земельным участком с кадастровым номером 76:08:091301:2, с юга – железной дорогой Рыбинск – Сонково, границей Некоузского МО с Мышкинским МО, с запада – автомобильной дорогой Шестихино – Брейтово; реестровый номер 76:08-6.573	РОЗ-2018
1.8.4.	Болота Солодиха и Морское	6521,3357	ГКУ ЯО «Управление лесничествами Ярославской области» (в рамках компетенции), собственники, владельцы и пользователи земельных участков	в естественных границах болотного массива между руслами притоков р. Сити, Купинки, ручья Болдинского с включением акваторий озер Шиловского, Большого, Акарновских и Круглого: западная – по границе Ярославской области; северная – по грунтовым дорогам вдоль северного края массива; восточная – по естественной границе массива до границы с Мышкинским МО в месте пересечения с грунтовой дорогой дер. Фатьяново – ур. Хабарово; южная – по границе Мышкинского МО, совпадающей с границей болотного массива; реестровый номер 76:08-6.565	РОЗ-2018
1.9. Некрасовский МО					

1	2	3	4	5	6
1.9.1.	Левашовский	12 148,3634 (в том числе участок 1 – 583,1991; участок 2 – 23,0017; участок 3 – 11 542,1626)	ГКУ ЯО «Управление лесничествами Ярославской области» (в рамках компетенции), собственники, владельцы и пользователи земельных участков	Ярославская область, Некрасовский МО; схема границ и перечень координат характерных точек границ приведены в приложениях 1 и 2 к ПЗ 13; реестровый номер 76:09-6.6	ПЗ 13
1.10. Первомайский МО					сведения представлены также в пункте 1.12.1 подраздела 1.12 данного раздела
1.10.1.	Козский	11214,9183 (в том числе участок 1 – 11205,4792; участок 2 – 4,4489; участок 3 – 4,9902)	ГКУ ЯО «Управление лесничествами Ярославской области» (в рамках компетенции), собственники, владельцы и пользователи земельных участков	Ярославская область, Первомайский МО, в границах обширного участка в пределах Шекснинско-Костромского водораздела центральной части Русской равнины, между населенными пунктами Халитово, Спирево, Легково – на севере, Дор-Спасский, Афанасово, Дор-Ваганский, Починок, Николо-Гора – на востоке, Кривцово, Киево – на юге, Коза, Сосновка, Гусево – на западе; схема границ и перечень координат характерных точек границ приведены в приложениях 1 и 2 к ПЗ 15; реестровый номер 76:10-6.23	ПЗ 15
1.10.2.	Болото Исаковское	4517,5294	ГКУ ЯО «Управление лесничествами Ярославской области» (в рамках компетенции), собственники, владельцы и пользователи земельных участков	в границах 13 – 17, 20 – 31, 305 (выделы 1 – 8) лесных кварталов Первомайского участкового лесничества Пречистенского лесничества ГКУ ЯО «Управление лесничествами Ярославской области»; реестровый номер 76:10-6.178	РОЗ-2018
1.10.3.	Болотная система Новленское (болота Новленское,	6263,3288 (в том числе участок 1 – 5326,0941; участок 2 – 937,2347)	ГКУ ЯО «Управление лесничествами Ярославской области» (в рамках компетенции), собственники, владельцы	участок 1 (болота Новленское и Пыханское) – в естественных границах болотного массива, расположенного в границах 1 – 11, 16 – 23, 25 – 36 лесных кварталов, частично 4 (выдел 1, части 2 и 3 выделов), 5 (выделы 9, 10, 12 – 15, 17, части	РОЗ-2018

1	2	3	4	5	6
	Пыханское, Черное)		и пользователи земельных участков	11, 16 – 19 выделов), 6 (выделы 1 – 5, части 6 – 8 выделов), 7 (выделы 1 – 5, части 6 – 8 выделов), 16 (выделы 9, 12), 17 (выделы 9 – 13), 18 (выделы 15 – 20), 19 (выделы 10 – 16), 20 (выделы 11 – 16, части выделов 5, 6, 9, 10), 21 (выделы 5 – 12, часть выдела 4), 22 (выделы 2 – 12, часть выдела 1), 25 (выделы 18, 25 – 27), 26 (выделы 3 – 29) лесных кварталов Козского участкового лесничества Пречистенского лесничества ГКУ ЯО «Управление лесничествами Ярославской области»; участок 2 (болото Черное) – в естественных границах болотного массива, расположенного в границах 46 – 49 лесных кварталов, частично 50 (выделы 9, 15, 16, 19, часть 10), 51 (выделы 1 – 8), 52 (выделы 1 – 5) лесных кварталов Первомайского участкового лесничества Пречистенского лесничества ГКУ ЯО «Управление лесничествами Ярославской области»; реестровый номер 76:10-6.8	
1.10.4.	Сосновый бор Ескино	69	ГКУ ЯО «Управление лесничествами Ярославской области» (в рамках компетенции), собственники, владельцы и пользователи земельных участков	по естественным границам болотного массива; северная – по мелиоративным дренам, впадающим в магистральный канал – водоприемник на севере массива, в 1000 м к югу от дороги Ескино – Пеньково; южная – от южной оконечности центрального канала по границе болотного массива; реестровый номер 76:04-6.140	РОЗ-2018
1.10.5.	Болото Большое Ескино	221,3976	ГКУ ЯО «Управление лесничествами Ярославской области» (в рамках компетенции), собственники, владельцы и пользователи земельных участков	в естественных границах болотного массива; северная – вдоль грунтовой дороги Большое Ескино – Нофринское; южная – вдоль грунтовой дороги Большое Ескино – Ефимовское; западная и восточная – по границам болотного массива; реестровый номер 76:10-6.9	РОЗ-2018

1	2	3	4	5	6
1.10.6.	Болото Жарковское	97,8435	ГКУ ЯО «Управление лесничествами Ярославской области» (в рамках компетенции), собственники, владельцы и пользователи земельных участков	в границах 50 (выделы 33, 36, 37), 56 (выдел 4) и 57 (выделы 1, 2, 7, 9, часть выдела 12) лесных кварталов Скалинского участкового лесничества Пречистенского лесничества ГКУ ЯО «Управление лесничествами Ярославской области»; реестровый номер 76:10-6.11	РОЗ-2018
1.11. Переславль-Залесский МО					
1.11.1.	Болото Нагорьевское	1784	ГКУ ЯО «Управление лесничествами Ярославской области» (в рамках компетенции), собственники, владельцы и пользователи земельных участков	расположено на водоразделе рек Сольбы и Нерли (низина) на расстоянии 31 км на северо-запад от г. Переславля-Залесского, в 0,5 км на юго-восток от с. Новое Волино, в 0,5 км на юг от с. Воронова, в 2 км на север от с. Гаврилково в пределах 66 – 69, 76 – 82, 94, 95, 107 и 124 лесных кварталов Сольбинского участкового лесничества Переславского лесничества ГКУ ЯО «Управление лесничествами Ярославской области»; реестровый номер 76:11-6.29	РОЗ-2018
1.11.2.	Болотная система Белая (болота Половецко- Купанское, Жупеево)	2621,684	ГКУ ЯО «Управление лесничествами Ярославской области» (в рамках компетенции), собственники, владельцы и пользователи земельных участков	по естественной границе болотного массива на водоразделе рек Сольбы и Нерли (верховье) в 15 – 17, 19 – 27, 31 – 37, 41 – 49, 51 – 57, 109 лесных кварталах Заладьевского участкового лесничества и в 132 – 134, 146 лесных кварталах Сольбинского участкового лесничества Переславского лесничества ГКУ ЯО «Управление лесничествами Ярославской области»; реестровый номер 76:11-6.33	РОЗ-2018; ОЗ НП
1.12. Пошехонский МО					
1.12.1.	Кученевский	19119,2854 (в том числе в Пошехонском МО – 13346,633; в Первомайском МО – 5772,6524,	ГКУ ЯО «Управление лесничествами Ярославской области» (в рамках компетенции), собственники, владельцы	северная – от пос. Кученевка Пошехонского МО на восток по насыпи узкоколейной ж/д до пересечения с проселочной дорогой, идущей от дер. Голубково до дер. Нестерцево Первомайского МО, далее по этой проселочной дороге через бывшую дер. Михайловское до	расположен также в Первомайском МО; ПЗ 3

1	2	3	4	5	6
		в том числе участок 1 – 5534,105; участок 2 – 238,5474)	и пользователи земельных участков	бывшей дер. Николино; восточная – от бывшей дер. Николино на юго-восток по Новленскому болоту до истока р. Соги, далее по левому берегу р. Соги до пересечения с дорогой, идущей из бывшей дер. Акишево на бывшую дер. Мочальники, затем от р. Соги по этой дороге на юго-восток до бывшей дер. Рыбино; южная – от бывшей дер. Рыбино на запад по проселочной дороге через населенные пункты Николо-Раменье, Есипово до с. Белого; западная – от с. Белого на север по шоссе до с. Белое – с. Благодать до пересечения ее с р. Согой, далее по левому берегу р. Соги до пос. Кученевка; реестровые номера 76:12-6.7, 76:10-6.176	
1.12.2.	Камчатский	9489,4355	ГКУ ЯО «Управление лесничествами Ярославской области» (в рамках компетенции), собственники, владельцы и пользователи земельных участков	западная – от с. Ермаково по проселочной дороге через дер. Григорово, ур. Сакулино, ур. Гусина до пересечения с р. Талица-Труба, далее по правому берегу реки вверх по течению до пересечения с насыпью бывшей узкоколейной ж/д; северная – по насыпи бывшей узкоколейной ж/д на восток до просеки между 32 и 40 лесными кварталами Ермаковского участкового лесничества Пошехонского лесничества ГКУ ЯО «Управление лесничествами Ярославской области», далее по межквартальным просекам по северной границе 40 – 45 лесных кварталов Ермаковского участкового лесничества и 161, 162 лесных кварталов Вязовского участкового лесничества Пошехонского лесничества ГКУ ЯО «Управление лесничествами Ярославской области», затем в створе указанных просек до ж/д Сохоть – Зубарево; восточная – далее на юг по балластной узкоколейной ж/д Сохоть – Зубарево до пересечения с р. Конгорой; южная – вниз по	ПЗ 2

1	2	3	4	5	6
				течению р. Конгоры с полосой суши шириной 200 м вдоль левого берега до с. Ермакова; реестровый номер 76:12-6.8	
1.12.3.	Болото Сухое	4019,8994	ГКУ ЯО «Управление лесничествами Ярославской области» (в рамках компетенции), собственники, владельцы и пользователи земельных участков	в границах 7 – 12, 23 – 27, 150 – 153, 167 – 171 лесных кварталов Вязовского участкового лесничества Пошехонского лесничества ГКУ ЯО «Управление лесничествами Ярославской области»; реестровый номер 76:12-6.9	РОЗ-2018
1.13. Ростовский МО					
1.13.1.	Устьевский	979,4753 (в том числе участок 1 – 402,7959; участок 2 – 576,6794)	ГКУ ЯО «Управление лесничествами Ярославской области» (в рамках компетенции), собственники, владельцы и пользователи земельных участков	Ярославская область, Ростовский МО, участок русла рек Устье и Которосли и фрагмент долины рек от дер. Спирцово на р. Устье до дер. Стрелы на р. Которосли; схема границ и перечень координат характерных точек границ приведены в приложениях 1 и 2 к ПЗ 10; реестровый номер 76:13-6.38	ПЗ 10
1.13.2.	Долина р. Которосли от дер. Стрелы до границы Ростовского МР	1769,2615	ГКУ ЯО «Управление лесничествами Ярославской области» (в рамках компетенции), собственники, владельцы и пользователи земельных участков	северная – от грунтовой дороги, соединяющей с. Ново-Никольское и дер. Стрелы, по границе естественных луговых угодий поймы р. Которосли с захватом всех стариц, включая Баклановскую старицу; восточная – по границе Ростовского и Гаврилов-Ямского МО; южная – по тропе, огибающей заболоченный участок правого берега р. Которосли, до нижнего конца мелиоративной дрены шириной 10 м, расположенной на расстоянии 1000 м на северо-восток от дер. Стрелы, далее 460 м на северо-запад по мелиоративной канаве, затем по берегу озера, включая его акваторию, с выходом на правый берег р. Которосли, далее по правому берегу р. Которосли вверх по течению на протяжении 1672 м до границы государственного природного заказника «Устьевский» у северо-	РОЗ-2018

1	2	3	4	5	6
				западной оконечности дер. Стрелы; западная – по границе данного заказника, расположенной на расстоянии 200 м от левого берега р. Которосли, вверх по течению реки до грунтовой дороги, соединяющей с. Ново-Никольское и дер. Стрелы, далее по дороге до точки, расположенной на расстоянии 1350 м южнее с. Ново-Никольское; реестровый номер 76:13-6.287	
1.13.3.	Болото Сахатское	1199,5155	ГКУ ЯО «Управление лесничествами Ярославской области» (в рамках компетенции), собственники, владельцы и пользователи земельных участков	Ростовский МО, к востоку от дер. Новоселки; схема границ и перечень координат характерных точек границ приведены в приложениях 1 и 2 к ПЗ 12; реестровый номер 76:13-6.37	ПЗ 12
1.13.4.	Монашеское урочище	260,2168	ГКУ ЯО «Управление лесничествами Ярославской области» (в рамках компетенции), собственники, владельцы и пользователи земельных участков	от места пересечения р. Сары с автомобильной дорогой Осокино – Лазарево – Новолесное по границе 45 лесного квартала Петровского участкового лесничества Ростовского лесничества ГКУ ЯО «Управление лесничествами Ярославской области» на юг вдоль р. Сары, затем на северо-запад и северо-восток до пересечения с указанной дорогой, далее до северо-западного угла 41 лесного квартала; северная – от угловой точки вдоль ЛЭП на восток до северо-восточного угла 41 лесного квартала и затем 110 м на юг до русла р. Сары; восточная – по левому берегу р. Сары до пересечения с автомобильной дорогой Осокино – Лазарево – Новолесное; реестровый номер 76:13-6.34	РОЗ-2018
1.13.5.	Верховья р. Сары около дер. Нагая Слобода	1105,0927 (в том числе в Ростовском МО – 1044,46;	ГКУ ЯО «Управление лесничествами Ярославской области» (в рамках компетенции),	от истока р. Сары в Сарском болоте вдоль русла реки вниз по течению до моста ниже с. Спас-Смердина (на отрезке течения длиной 23000 м) полосой 250 м с обеих сторон русла;	расположен также в Борисоглебском МО; РОЗ-2018

1	2	3	4	5	6
		в Борисоглебском МО – 60,6327)	собственники, владельцы и пользователи земельных участков	реестровые номера 76:13-6.289, 76:02-6.96	
1.14. Рыбинский МО					сведения представлены также в пункте 1.7.2 подраздела 1.7, пункте 1.8.2 подраздела 1.8 данного раздела
1.15. Тутаевский МО					
1.15.1.	Ухринский	18280,8645 (в Даниловском МО – 12947,9195; в Тутаевском МО – 5269,2975; в Пошехонском МО – 63,6475)	ГКУ ЯО «Управление лесничествами Ярославской области» (в рамках компетенции), собственники, владельцы и пользователи земельных участков	Ярославская область, Даниловский МО, Тутаевский МО, Пошехонский МО, к северу от дер. Тайбузино; схема границ и перечень координат характерных точек границ приведены в приложениях 1 и 2 к ПЗ 11; реестровые номера 76:15-6.9, 76:05-6.30, 76:12-6.12	расположен также в Даниловском МО и Пошехонском МО; ПЗ 11
1.15.2.	Болото Варгазное	992	ГКУ ЯО «Управление лесничествами Ярославской области» (в рамках компетенции), собственники, владельцы и пользователи земельных участков	западная – от места впадения р. Кирехоти в р. Ухру 3300 м на юго-запад по руслу р. Ухры вверх по течению; южная – от последней угловой точки по прямой к месту пересечения ЛЭП с просекой, в 1000 м западнее дер. Алексеевское; восточная – по этой просеке 300 м на северо-восток до впадения в р. Кирехоть безымянного ручья (в створе урочища Новинки); северная – от этой угловой точки по правому берегу р. Кирехоти до впадения в р. Ухру, включая 113 лесной квартал Тутаевского участкового лесничества Тутаевского лесничества ГКУ ЯО «Управление лесничествами Ярославской области»; реестровый номер 76:15-6.57	РОЗ-2018
1.16. Угличский МО					сведения представлены также в пункте 1.2.1 подраздела 1.2, пункте

1	2	3	4	5	6
					1.7.1 подраздела 1.7 данного раздела
1.16.1.	Ильинский	10494,4006 (в том числе в Угличском МО – 8309,6618; в Борисоглебском МО – 2184,7388)	ГКУ ЯО «Управление лесничествами Ярославской области» (в рамках компетенции), собственники, владельцы и пользователи земельных участков	Ярославская область, Угличский МО, Борисоглебский МО; схема границ и перечень координат характерных точек границ приведены в приложениях 2 и 3 к ПЗ 8; реестровые номера 76:16-6.227, 76:02-6.88	расположен также в Борисоглебском МО; ПЗ 8
1.16.2.	Болото Каиловское	1298	ГКУ ЯО «Управление лесничествами Ярославской области» (в рамках компетенции), собственники, владельцы и пользователи земельных участков	в границах 64, части 65, части 66, частей 68, 69 – 77 лесных кварталов Ильинского участкового лесничества Угличского лесничества ГКУ ЯО «Управление лесничествами Ярославской области»; реестровый номер 76:16-6.7	РОЗ-2018
1.16.3.	Лес Берендеево царство	300	ГКУ ЯО «Управление лесничествами Ярославской области» (в рамках компетенции), собственники, владельцы и пользователи земельных участков	южная – по дороге Углич – Нефедьево на участке дер. Карповская – мост через р. Улейму; северная – образована правым берегом р. Улеймы от того же моста (верхний створ) до дер. Карповской (нижний створ) с включением территории всего 126 лесного квартала Угличского лесничества ГКУ ЯО «Управление лесничествами Ярославской области»; реестровый номер 76:16-6.24	РОЗ-2018
1.17. Ярославский МО					
1.17.1.	Козьмодемьянский	8364,09	ГКУ ЯО «Управление лесничествами Ярославской области» (в рамках компетенции), собственники, владельцы и пользователи земельных участков	западная и северная – от с. Курба вниз по р. Курбице до р. Пахмы, далее вниз по р. Пахме до с. Богослов; восточная – от с. Богослов по проселочной дороге через дер. Ефремово до дер. Вошино, далее по р. Вондели до р. Которосли, затем вверх по р. Которосли до ж/д Ярославль – Москва и по ж/д на юг до станции Козьмодемьянск; южная – от станции Козьмодемьянск по шоссейной дороге до	ПЗ 6

1	2	3	4	5	6
				с. Курба; схема границ и перечень координат характерных точек границ приведены в приложениях 1 и 2 к ПЗ 6; реестровый номер 76:17-6.22	
2. ПАМЯТНИКИ ПРИРОДЫ					
2.1. Большесельский МО					
2.1.1.	Болото Богоявленское и долина р. Юхоти (верхнее течение)	1282,1609 (в том числе участок 1 – 957,7658; участок 2 – 324,3951)	ГКУ ЯО «Управление лесничествами Ярославской области» (в рамках компетенции), собственники, владельцы и пользователи земельных участков	в состав памятника природы входят: болото Богоявленское в естественных границах болотного массива, расположенного в 70, 71, 79, 80 лесных кварталах Большесельского участкового лесничества Большесельского лесничества ГКУ ЯО «Управление лесничествами Ярославской области», оз. Богоявленское, а также долина р. Юхоти, включая русло реки и полосы земли шириной 200 м по обоим берегам, от истока в Богоявленском болоте до излуины реки, расположенной вблизи дер. Горки в 1110 м выше места слияния с р. Молокшей; схема границ и перечень координат характерных точек границ приведены в приложениях 1 и 2 к ПП 1; реестровый номер 76:01-6.15	ПП 1; реестровый номер ОЗ 76:01-6.650; ширина ОЗ – 50 м
2.1.2.	Болото Коляки	94,5932	ГКУ ЯО «Управление лесничествами Ярославской области» (в рамках компетенции), собственники, владельцы и пользователи земельных участков	по естественным границам болотного массива; южная – вдоль грунтовой дороги Аферово – Коляки – ур. Крюково; северная – по границе массива в 200 м южнее грунтовой дороги ур. Крюково – Высоково; реестровый номер 76:01-6.12	РОПП-2017; реестровый номер ОЗ 76:01-6.602; ширина ОЗ – 100 м
2.1.3.	Кондратовское болото	488,4648	ГКУ ЯО «Управление лесничествами Ярославской области» (в рамках компетенции), собственники, владельцы	в границах 100 – 102 лесных кварталов Большесельского участкового лесничества Большесельского лесничества ГКУ ЯО «Управление лесничествами Ярославской области»: северная – по бывшей узкоколейной ж/д от дер. Большое Лопатино на	РОПП-2017; реестровый номер ОЗ 76:01-6.651; ширина ОЗ – 100 м

1	2	3	4	5	6
			и пользователи земельных участков	восток до пересечения с просекой между 102 и 103 лесными кварталами; восточная – 990 м по просеке на юг до пересечения с высоковольтной ЛЭП; южная – вдоль ЛЭП 3150 м на запад; западная – по границе 100 лесного квартала; реестровый номер 76:01-6.6	
2.1.4.	Урочище Ивановское	178,9079	ГКУ ЯО «Управление лесничествами Ярославской области» (в рамках компетенции), собственники, владельцы и пользователи земельных участков	в границах 522 – 524 лесных кварталов Большесельского участкового лесничества Большесельского лесничества ГКУ ЯО «Управление лесничествами Ярославской области»: западная – 340 м по полосе отвода автомобильной дороги Высоково – Большое Село от места пересечения дороги с ручьем, впадающим в р. Молокшу, далее по естественной границе лесного массива, затем по полосе отвода автомобильной дороги Высоково – Большое Село 650 м на северо-восток от места примыкания к ней грунтовой дороги на дер. Бекичево; северная – 2130 м в направлении на юго-восток до точки, расположенной в 160 м северо-западнее дер. Ченцы; восточная – по естественной границе лесного массива 1950 м на юго-запад и затем 415 м на юг; южная – по естественной границе 524 лесного квартала вдоль трассы нефтепровода, расположенной южнее на расстоянии 800 м от указанной границы; реестровый номер 76:01-6.5	РОПП-2017; реестровый номер ОЗ 76:01-6.652; ширина ОЗ – 50 м
2.1.5.	Болото Великий Мох	4822,8193 (в том числе в Большесельском МО – 4818,4999; в Рыбинском МО – 4,3194)	ГКУ ЯО «Управление лесничествами Ярославской области» (в рамках компетенции), собственники, владельцы и пользователи земельных участков	в границах 1, 2, 8 – 10, 12, 13, 17, 22, 23, 31 лесных кварталов Новосельского участкового лесничества Большесельского лесничества ГКУ ЯО «Управление лесничествами Ярославской области»; реестровый номер 76:01-6.194	расположен также в Рыбинском МО; РОПП-2017; реестровый номер ОЗ 76:00-6.881; ширина ОЗ – 100 м

1	2	3	4	5	6
2.1.6.	Долина р. Молокши	965,0231	ГКУ ЯО «Управление лесничествами Ярославской области» (в рамках компетенции), собственники, владельцы и пользователи земельных участков	от с. Никола-Молокша до устьевского створа – места впадения в р. Юхоть, включая русло р. Молокши и полосы земли шириной 200 м по обоим берегам; схема границ и перечень координат характерных точек границ приведены в приложениях 1 и 2 к ПП 22; реестровый номер 76:01-6.192	ПП 22; реестровый номер ОЗ 76:00-6.877; ширина ОЗ – 50 м
2.1.7.	Долина р. Юхоти (среднее течение)	407,8724 (в том числе в Большесельском МО – 334,2512; в Угличском МО – 73,6212)	ГКУ ЯО «Управление лесничествами Ярославской области» (в рамках компетенции), собственники, владельцы и пользователи земельных участков	Ярославская область, Большесельский МО, Угличский МО; схема границ и перечень координат характерных точек границ приведены в приложениях 1 и 2 к ПП 2; реестровые номера 76:01-6.197, 76:16-6.408	расположен также в Угличском МО; ПП 2; реестровые номера ОЗ 76:01-6.649, 76:16-6.808; ширина ОЗ – 50 м
2.1.8.	Озеро Дуниловское	81,0136	ГКУ ЯО «Управление лесничествами Ярославской области» (в рамках компетенции), собственники, владельцы и пользователи земельных участков	в границах 83 лесного квартала Новосельского участкового лесничества Большесельского лесничества ГКУ ЯО «Управление лесничествами Ярославской области»; реестровый номер 76:01-6.10	РОПП-2017; реестровый номер ОЗ 76:01-6.605; ширина ОЗ – 200 м
2.1.9.	Сосновый бор Пуслищево	2,2976	ГКУ ЯО «Управление лесничествами Ярославской области» (в рамках компетенции), собственники, владельцы и пользователи земельных участков	западная, южная и восточная границы – по опоясывающим массив мелиоративным дренам; северная – по мелиоративной дрене и естественной опушке насаждений; реестровый номер 76:01-6.11	РОПП-2017; реестровый номер ОЗ 76:01-6.604; ширина ОЗ – 25 м
2.1.10	Усадьба Борисовское	8,4483	собственники, владельцы и пользователи земельных участков	в границах центральной исторической части дер. Борисовское вместе с комплексом архитектурных сооружений: восточная – по мелиоративной дрене, опоясывающей усадьбу; южная и западная – по естественной границе усадьбы, включая все сохранившиеся строения и пруд; северная – по границе огородов с	РОПП-2017; реестровый номер ОЗ 76:01-6.600; ширина ОЗ – 25 м

1	2	3	4	5	6
				выходом на одну из улиц дер. Борисовское, далее по улице 85 м на северо-восток; затем по естественной границе древесных насаждений; реестровый номер 76:01-6.8	
2.1.11.	Парк Березино	2,6498	собственники, владельцы и пользователи земельных участков	в юго-западной части с. Березино, в долине безымянного ручья – левого притока р. Молокши: северная и северо-восточная – по границе жилой зоны с. Березино; юго-восточная – по границе полосы отвода автомобильной дороги Большое Село – Волюново; южная и западная – по южной границе с. Березино; реестровый номер 76:01-6.3	РОПП-2017; реестровый номер ОЗ 76:01-6.603; ширина ОЗ – 25 м
2.1.12	Усадьба Чудиново	5,5144	собственники, владельцы и пользователи земельных участков	восточная – по полосе отвода автомобильной дороги Чудиново – Петровское 70 м на юго-восток; южная – по естественным насаждениям вдоль русла р. Мормушки 210 м на юго-запад, далее по правому берегу р. Мормушки; северо-западная – по естественной границе насаждений, включая здание школы (бывшего усадебного дома) и пришкольную территорию; реестровый номер 76:01-6.4	РОПП-2017; реестровый номер ОЗ 76:01-6.601; ширина ОЗ – 25 м
2.1.13.	Сосновый бор Лыщика	12,2814	ГКУ ЯО «Управление лесничествами Ярославской области» (в рамках компетенции), собственники, владельцы и пользователи земельных участков	в границах 715 лесного квартала Большесельского участкового лесничества Большесельского лесничества ГКУ ЯО «Управление лесничествами Ярославской области» в 870 м юго-восточнее места впадения р. Вожи в р. Юхоть, 1300 м восточнее дер. Марково и 1300 м северо-западнее дер. Никифорцево; реестровый номер 76:01-6.9	РОПП-2017; реестровый номер ОЗ 76:01-6.608; ширина ОЗ – 25 м
2.1.14.	Сосновый бор Выхолки	20,1595	ГКУ ЯО «Управление лесничествами Ярославской области» (в рамках компетенции), собственники, владельцы	в границах 28 лесного квартала Большесельского участкового лесничества Большесельского лесничества ГКУ ЯО «Управление лесничествами Ярославской области»; реестровый номер 76:01-6.14	РОПП-2017; реестровый номер ОЗ 76:01-6.607; ширина ОЗ – 25 м

1	2	3	4	5	6
			и пользователи земельных участков		
2.1.15.	Лиственничная аллея Баскачи	0,5459	собственники, владельцы и пользователи земельных участков	по естественной опушке лиственных насаждений вдоль грунтовой дороги Баскачи – Замостье в 750 м севернее безымянного ручья – левого притока р. Молокши, в 900 м западнее дер. Баскачи и в 1500 м южнее магистрального нефтепровода «Ярославль – Кириши-1»; реестровый номер 76:01-6.13	РОПП-2017; реестровый номер ОЗ 76:01-6.606; ширина ОЗ – 25 м
2.2. Борисоглебский МО					
2.2.1.	Борисоглебский бор	1134 (в том числе участок 1 – 31;3855; участок 2 – 142;6848; участок 3 – 0;6311; участок 4 – 6;5962; участок 5 – 4;5836; участок 6 – 470;0352; участок 7 – 49;2671; участок 8 – 16;0667; участок 9 – 323;8341; участок 10 – 60;2723; участок 11 – 1;7486; участок 12 – 1;5961; участок 13 – 6;2833; участок 14 – 19,0154)	ГКУ ЯО «Управление лесничествами Ярославской области» (в рамках компетенции), собственники, владельцы и пользователи земельных участков	Ярославская область, Борисоглебский МО; схема границ и перечень координат характерных точек границ приведены в приложениях 1 и 2 к ПП 14; реестровый номер 76:02-6.94	ПП 14; реестровый номер ОЗ 76:00-6.879; ширина ОЗ – 50 м
2.2.2.	Долина р. Устье	3250,9811	ГКУ ЯО «Управление лесничествами Ярославской области» (в рамках компетенции), собственники, владельцы и пользователи земельных участков	Ярославская область, Борисоглебский МО, участок русла и фрагмент долины р. Устье от дер. Зманово (в районе впадения р. Ильмы – правого притока р. Устье) до пос. Борисоглебский; схема границ и перечень координат характерных точек границ приведены в приложениях 1 и 2 к ПП 34; реестровый номер 76:02-6.9	ПП 34; реестровый номер ОЗ 76:02-6.1034; ширина ОЗ – 50 м

1	2	3	4	5	6
2.2.3.	Бассейн рек Пажи, Ильмы и Ворсьмы	2261 (в том числе участок 1 – 142,9999; участок 2 – 1501,6415; участок 3 – 616,3586)	ГКУ ЯО «Управление лесничествами Ярославской области» (в рамках компетенции), собственники, владельцы и пользователи земельных участков	в границах 65, 67 – 80 лесных кварталов Высоковского участкового лесничества Борисоглебского лесничества ГКУ ЯО «Управление лесничествами Ярославской области»; реестровый номер 76:02-6.97	РОПП-2017; реестровый номер ОЗ 76:00-6.878; ширина ОЗ – 50 м
2.2.4.	Урочище Пажи	1036 (в том числе участок 1 – 52,8503; участок 2 – 983,1497)	ГКУ ЯО «Управление лесничествами Ярославской области» (в рамках компетенции), собственники, владельцы и пользователи земельных участков	участок 1 – в границах 1 – 9, 15 – 19 выделов 46 лесного квартала Борисоглебского участкового лесничества Борисоглебского лесничества ГКУ ЯО «Управление лесничествами Ярославской области»; участок 2 – в границах 10 – 14, 21 – 26 выделов 46 лесного квартала и в границах 47 – 52 лесных кварталов Борисоглебского участкового лесничества; реестровый номер 76:02-6.28	РОПП-2017; реестровый номер ОЗ 76:02-6.1035; ширина ОЗ – 50 м
2.2.5.	Сосновый бор Яковцевский	193 (в том числе участок 1 – 153,9255; участок 2 – 25,6272; участок 3 – 13,4473)	ГКУ ЯО «Управление лесничествами Ярославской области» (в рамках компетенции), собственники, владельцы и пользователи земельных участков	в границах 16 и 1001 лесного квартала Борисоглебского участкового лесничества Борисоглебского лесничества ГКУ ЯО «Управление лесничествами Ярославской области»: участок 1 – в границах: западная – по просеке 16 лесного квартала на север до пересечения с грунтовой дорогой Внуково – Вожажниково, северная – по указанной дороге до брода через р. Могзу и далее по естественной опушке насаждений вдоль реки до автомобильной дороги на дер. Яковцево, восточная – вдоль автомобильной дороги Яковцево – Борисоглебский, южная – от просеки в створе дер. Беглецово по естественной границе насаждений до пересечения с просекой 15 лесного квартала; участок 2 – по естественной границе насаждений 16 лесного квартала Борисоглебского участкового лесничества,	РОПП-2017; реестровый номер ОЗ 76:02-6.903; ширина ОЗ – 50 м

1	2	3	4	5	6
				северо-западная – вдоль автомобильной дороги Яковцево – Борисоглебский; участок 3 – по естественной границе насаждений 1001 лесного квартала Борисоглебского участкового лесничества в границах: северо-западная – по просеке 20 лесного квартала, юго-восточная – вдоль автомобильной дороги Яковцево – Борисоглебский; реестровый номер 76:02-6.23	
2.2.6.	Клюквенное болото 4 и 5 кварталов Борисоглебского лесничества	160,5 (в том числе участок 1 – 53,0; участок 2 – 107,5)	ГКУ ЯО «Управление лесничествами Ярославской области» (в рамках компетенции), собственники, владельцы и пользователи земельных участков	по естественной границе болотного массива, расположенного в 18 выделе 4 лесного квартала и 13, 15 – 20, 24 выделах 5 лесного квартала Борисоглебского участкового лесничества Борисоглебского лесничества ГКУ ЯО «Управление лесничествами Ярославской области»; реестровый номер 76:02-6.27	РОПП-2017; реестровый номер ОЗ 76:02-6.900; ширина ОЗ – 100 м
2.2.7.	Спасское болото, включая озеро Спасское	335,2	ГКУ ЯО «Управление лесничествами Ярославской области» (в рамках компетенции), собственники, владельцы и пользователи земельных участков	в границах 14, 26, 27 выделов 1 лесного квартала, 8 – 10, 18, 21 выделов 2 лесного квартала, 2, 3, 5, 8, 12 выделов 3 лесного квартала Борисоглебского участкового лесничества Борисоглебского лесничества ГКУ ЯО «Управление лесничествами Ярославской области»; реестровый номер 76:02-6.7	РОПП-2017; реестровые номера ОЗ 76:02-6.891, 76:17-6.1440; ширина ОЗ – 100 м
2.2.8.	Сосновый бор с. Звениячева	48	ГКУ ЯО «Управление лесничествами Ярославской области» (в рамках компетенции), собственники, владельцы и пользователи земельных участков	в границах 4, 18, 20, 30, 34 выделов 46 лесного квартала Неверковского участкового лесничества Борисоглебского лесничества ГКУ ЯО «Управление лесничествами Ярославской области»; реестровый номер 76:02-6.10	РОПП-2017; реестровый номер ОЗ 76:02-6.888; ширина ОЗ – 50 м
2.2.9.	Сосновый бор урочища Казарова	29,2	ГКУ ЯО «Управление лесничествами Ярославской области»	в границах 6, 7, 9 выделов 906 лесного квартала Высоковского участкового лесничества Борисоглебского лесничества	РОПП-2017; реестровый номер ОЗ 76:02-6.890;

1	2	3	4	5	6
			(в рамках компетенции), собственники, владельцы и пользователи земельных участков	ГКУ ЯО «Управление лесничествами Ярославской области»; реестровый номер 76:02-6.12	ширина ОЗ – 50 м
2.2.10.	Лесной массив у дер. Пахомово	130,1126	ГКУ ЯО «Управление лесничествами Ярославской области» (в рамках компетенции), собственники, владельцы и пользователи земельных участков	в границах 102 лесного квартала Неверковского участкового лесничества Борисоглебского лесничества ГКУ ЯО «Управление лесничествами Ярославской области»; реестровый номер 76:02-6.17	РОПП-2017; реестровый номер ОЗ 76:02-6.929; ширина ОЗ – 50 м
2.2.11.	Сосновый бор 84 квартала Неверковского лесничества	29,5	ГКУ ЯО «Управление лесничествами Ярославской области» (в рамках компетенции), собственники, владельцы и пользователи земельных участков	в границах 10 выдела 84 лесного квартала Неверковского участкового лесничества Борисоглебского лесничества ГКУ ЯО «Управление лесничествами Ярославской области»; реестровый номер 76:02-6.18	РОПП-2017; реестровые номера ОЗ 76:02-6.896, 76:16-6.753; ширина ОЗ – 50 м
2.2.12.	Парк с. Высокова	7,06	собственники, владельцы и пользователи земельных участков	в естественных границах зеленых насаждений парка, расположенного в северо-западной части с. Вожажникова, по краевой мелиоративной дрене и краевому валу парка; реестровый номер 76:02-6.19	РОПП-2017; реестровый номер ОЗ 76:02-6.898; ширина ОЗ – 25 м
2.2.13.	Парк с. Вожажникова	6,1937 (в том числе участок 1 – 0,8788; участок 2 – 3,0841; участок 3 – 0,2679; участок 4 – 1,9629)	собственники, владельцы и пользователи земельных участков	Ярославская область, Борисоглебский МО, старинный усадебный парк в юго-восточной части с. Вожажникова; схема границ и перечень координат характерных точек границ приведены в приложениях 1 и 2 к ПП 32; реестровый номер 76:02-6.24	ПП 32; реестровый номер ОЗ 76:02-6.894; ширина ОЗ – 25 м
2.2.14.	Городище Свагуново	3,4818	собственники, владельцы и пользователи земельных участков	по естественной опушке насаждений, расположенных в 540 м к юго-западу от дер. Свагуново; реестровый номер 76:02-6.21	РОПП-2017; реестровый номер ОЗ 76:02-6.895; ширина ОЗ – 25 м

1	2	3	4	5	6
2.2.15.	Сосновый бор вдоль р. Кеды	34	ГКУ ЯО «Управление лесничествами Ярославской области» (в рамках компетенции), собственники, владельцы и пользователи земельных участков	в границах 18 выдела 67 лесного квартала Борисоглебского участкового лесничества Борисоглебского лесничества ГКУ ЯО «Управление лесничествами Ярославской области»; реестровый номер 76:02-6.15	РОПП-2017; реестровый номер ОЗ 76:02-6.902; ширина ОЗ – 50 м
2.2.16.	Сосновый бор дер. Юркино	11,4	ГКУ ЯО «Управление лесничествами Ярославской области» (в рамках компетенции), собственники, владельцы и пользователи земельных участков	в границах 9 – 12 выделов 64 лесного квартала Борисоглебского участкового лесничества Борисоглебского лесничества ГКУ ЯО «Управление лесничествами Ярославской области»; реестровый номер 76:02-6.26	РОПП-2017; реестровый номер ОЗ 76:02-6.899; ширина ОЗ – 50 м
2.2.17.	Сосновый бор дер. Ременники	2,212	ГКУ ЯО «Управление лесничествами Ярославской области» (в рамках компетенции), собственники, владельцы и пользователи земельных участков	по естественной опушке насаждений, расположенных в 100 м к юго-востоку от дер. Ременники; реестровый номер 76:02-6.20	РОПП-2017; реестровый номер ОЗ 76:02-6.901; ширина ОЗ – 50 м
2.2.18.	Еловое насаждение у дер. Ляхово	39,9 (в том числе участок 1 – 35,5; участок 2 – 4,4)	ГКУ ЯО «Управление лесничествами Ярославской области» (в рамках компетенции), собственники, владельцы и пользователи земельных участков	в границах 30, 36 – 38, 43 – 44, 45 выделов 59 лесного квартала Высоковского участкового лесничества Борисоглебского лесничества ГКУ ЯО «Управление лесничествами Ярославской области»: участок 1 – в границах 30, 36 – 38, 43 – 44 выделов 59 лесного квартала Высоковского участкового лесничества Борисоглебского лесничества ГКУ ЯО «Управление лесничествами Ярославской области»; участок 2 – в границах 45 выдела 59 лесного квартала Высоковского участкового лесничества; реестровый номер 76:02-6.25	РОПП-2017; реестровый номер ОЗ 76:02-6.889; ширина ОЗ – 50 м

1	2	3	4	5	6
2.2.19.	Лес пос. Красный Октябрь	140,5892	ГКУ ЯО «Управление лесничествами Ярославской области» (в рамках компетенции), собственники, владельцы и пользователи земельных участков	в границах 98 лесного квартала Борисоглебского участкового лесничества Борисоглебского лесничества ГКУ ЯО «Управление лесничествами Ярославской области»; северо-западная – по руслу р. Лехты (приток р. Могзы); северо-восточная – по грунтовой дороге Есеплево – Пестово; южная – по естественной опушке насаждений; реестровый номер 76:02-6.14	РОПП-2017; реестровый номер ОЗ 76:02-6.930; ширина ОЗ – 50 м
2.2.20.	Парк Лавреньков Холм	11,3333	ГКУ ЯО «Управление лесничествами Ярославской области» (в рамках компетенции), собственники, владельцы и пользователи земельных участков	по естественной границе парковых насаждений; реестровый номер 76:02-6.16	РОПП-2017; реестровый номер ОЗ 76:02-6.892; ширина ОЗ – 25 м
2.2.21.	Урочище Трудовик	379,1375	ГКУ ЯО «Управление лесничествами Ярославской области» (в рамках компетенции), собственники, владельцы и пользователи земельных участков	Ярославская область, Борисоглебский МО, в границах 36, 37 лесных кварталов Неверковского участкового лесничества Борисоглебского лесничества ГКУ ЯО «Управление лесничествами Ярославской области»; схема границ и перечень координат характерных точек границ приведены в приложениях 1 и 2 к ПП 29; реестровый номер 76:02-6.13	ПП 29; реестровый номер ОЗ 76:02-6.893; ширина ОЗ – 50 м
2.2.22.	Городище Акулово	1,325	ГКУ ЯО «Управление лесничествами Ярославской области» (в рамках компетенции), собственники, владельцы и пользователи земельных участков	в пределах окружности радиусом 65 м, расположенной к югу от дер. Акулово, в 250 м на север от слияния старицы р. Устье с ее основным руслом; реестровый номер 76:02-6.22	РОПП-2017; реестровый номер ОЗ 76:02-6.897; ширина ОЗ – 25 м
2.3. Брейтовский МО					сведения представлены также в пункте 2.8.1

1	2	3	4	5	6
					подраздела 2.8 данного раздела
2.3.1.	Прозоровский сосновый бор	67,1675	ГКУ ЯО «Управление лесничествами Ярославской области» (в рамках компетенции), собственники, владельцы и пользователи земельных участков	в границах 2 выдела 9 лесного квартала Брейтовского участкового лесничества Брейтовского лесничества ГКУ ЯО «Управление лесничествами Ярославской области»; реестровый номер 76:03-6.8	РОПП-2017; реестровый номер ОЗ 76:03-6.654; ширина ОЗ – 50 м
2.3.2.	Сосновое болото	53,7555	ГКУ ЯО «Управление лесничествами Ярославской области» (в рамках компетенции), собственники, владельцы и пользователи земельных участков	по естественной границе болота в пределах 58 – 59 лесных кварталов Брейтовского участкового лесничества Брейтовского лесничества ГКУ ЯО «Управление лесничествами Ярославской области»; реестровый номер 76:03-6.16	РОПП-2017; реестровый номер ОЗ 76:03-6.645; ширина ОЗ – 100 м
2.3.3.	Себлинский бор	363,0624	ГКУ ЯО «Управление лесничествами Ярославской области» (в рамках компетенции), собственники, владельцы и пользователи земельных участков	в границах 1 и 2 лесных кварталов Брейтовского участкового лесничества Брейтовского лесничества ГКУ ЯО «Управление лесничествами Ярославской области»: юго-западная – от устьевского створа р. Себлы по границе Ярославской и Тверской областей до русла р. Чертолье; южная – 1300 м по левому берегу р. Чертолье до устьевского створа места впадения в Рыбинское водохранилище; северо-восточная – по берегу Рыбинского водохранилища до устьевского створа р. Себлы; реестровый номер 76:03-6.9	РОПП-2017; реестровый номер ОЗ 76:03-6.663; ширина ОЗ – 100 м
2.3.4.	Сосновый бор по ул. Парковой	13,3389	ГКУ ЯО «Управление лесничествами Ярославской области» (в рамках компетенции), собственники, владельцы и пользователи земельных участков	в пределах 96 лесного квартала Брейтовского участкового лесничества Брейтовского лесничества ГКУ ЯО «Управление лесничествами Ярославской области» на территории с. Брейтово, между ул. Парковой и автомобильной дорогой Шестихино – Брейтово; реестровый номер 76:03-6.17	РОПП-2017; реестровый номер ОЗ 76:03-6.649; ширина ОЗ – 25 м

1	2	3	4	5	6
2.3.5.	Березовая роща с. Брейтово	0,502	собственники, владельцы и пользователи земельных участков	в границах с. Брейтово по линии опушки естественных насаждений вблизи ул. Память Ильича; реестровый номер 76:03-6.11	РОПП-2017; реестровый номер ОЗ 76:03-6.647; ширина ОЗ – 25 м
2.3.6.	Усадьба Мусина- Пушкина	4,2263	ГКУ ЯО «Управление лесничествами Ярославской области» (в рамках компетенции), собственники, владельцы и пользователи земельных участков	в границах 32 выдела 50 лесного квартала Брейтовского участкового лесничества Брейтовского лесничества ГКУ ЯО «Управление лесничествами Ярославской области»; реестровый номер 76:03-6.12	РОПП-2017; реестровый номер ОЗ 76:03-6.650; ширина ОЗ – 25 м
2.3.7.	Графский пруд	0,7858	собственники, владельцы и пользователи земельных участков	расположен в западной части дер. Ивановское, включает акваторию пруда и полосу земли шириной 25 м от береговой линии; реестровый номер 76:03-6.14	РОПП-2017; реестровый номер ОЗ 76:03-6.653; ширина ОЗ – 25 м
2.3.8.	Курган на р. Лами	1,5375	собственники, владельцы и пользователи земельных участков	по окружности радиусом 50 м вокруг кургана (70 м от его центра), расположенного в 200 м восточнее дер. Волково на р. Лами ниже места впадения ручья; реестровый номер 76:03-6.7	РОПП-2017; реестровый номер ОЗ 76:03-6.652; ширина ОЗ – 25 м
2.3.9.	Участок старинного Екатерининского тракта	4,0179	ГКУ ЯО «Управление лесничествами Ярославской области» (в рамках компетенции), собственники, владельцы и пользователи земельных участков	участок Екатерининского тракта от с. Прозорова в сторону с. Горинского протяженностью 2000 м; реестровый номер 76:03-6.13	РОПП-2017; реестровый номер ОЗ 76:03-6.651; ширина ОЗ – 25 м
2.3.10.	Гореловский сосновый бор	110,0796	ГКУ ЯО «Управление лесничествами Ярославской области» (в рамках компетенции), собственники, владельцы и пользователи земельных участков	северная – по береговой линии Рыбинского водохранилища; восточная – по мелиоративной канаве, расположенной северо-восточнее с. Горелово; южная – по полосе отвода дороги Шестихино – Брейтово до границы с. Горелово, по северной границе с. Горелово, совпадающей с южной границей 207 лесного квартала Ситского участкового лесничества Брейтовского	РОПП-2017; реестровый номер ОЗ 76:03-6.646; ширина ОЗ – 100 м

1	2	3	4	5	6
				лесничества ГКУ ЯО «Управление лесничествами Ярославской области», на протяжении 92 м в северо-западном направлении и 534 м в юго-западном направлении, по прямой в направлении на запад до пересечения с проселочной дорогой; западная – по лесной дороге, соединяющей с. Горелово и Рыбинское водохранилище на протяжении 95 м в северо-западном направлении и 574 м в западном направлении, далее по естественной границе лесных насаждений с одной стороны и заболоченного участка с другой стороны с выходом на береговую линию Рыбинского водохранилища; реестровый номер 76:03-6.15	
2.3.11.	Брейтовский парк	9,834	собственники, владельцы и пользователи земельных участков	по левому берегу р. Сить вниз по течению до места впадения р. Латыгор; по левому берегу р. Латыгор вниз по течению на протяжении 675 м; по естественной границе парковых насаждений, огибая спортивную площадку до высоковольтной ЛЭП, по высоковольтной ЛЭП в направлении на северо-восток до поворотной опоры, далее по прямой до береговой линии р. Сить; реестровый номер 76:03-6.10	РОПП-2017; реестровый номер ОЗ 76:03-6.676; ширина ОЗ – 25 м
2.4. Гаврилов-Ямский МО					см. также пункт 2.17.2 подраздела 2.17 данного раздела
2.4.1.	Сосновый бор	28	ГКУ ЯО «Управление лесничествами Ярославской области» (в рамках компетенции), собственники, владельцы и пользователи земельных участков	в границах 1004 лесного квартала Ставотинского участкового лесничества Гаврилов-Ямского лесничества ГКУ ЯО «Управление лесничествами Ярославской области»; реестровый номер 76:04-6.5	РОПП-2017

1	2	3	4	5	6
2.4.2.	Сосновый бор с. Селища	35,5	ГКУ ЯО «Управление лесничествами Ярославской области» (в рамках компетенции), собственники, владельцы и пользователи земельных участков	в границах 1095 лесного квартала Ставотинского участкового лесничества Гаврилов-Ямского лесничества ГКУ ЯО «Управление лесничествами Ярославской области»; реестровый номер 76:04-6.9	РОПП-2017
2.4.3.	Болото Комариха	45,2	ГКУ ЯО «Управление лесничествами Ярославской области» (в рамках компетенции), собственники, владельцы и пользователи земельных участков	в границах 1060, 1061, 1063, 1064 лесных кварталов Ставотинского участкового лесничества Гаврилов-Ямского лесничества ГКУ ЯО «Управление лесничествами Ярославской области»; реестровый номер 76:04-6.12	РОПП-2017
2.4.4.	Городище Волчиха	0,25	ГКУ ЯО «Управление лесничествами Ярославской области» (в рамках компетенции), собственники, владельцы и пользователи земельных участков	Ставотинское участковое лесничество Гаврилов- Ямского лесничества ГКУ ЯО «Управление лесничествами Ярославской области»: правый вогнутый берег р. Лахости в 1000 м выше дер. Максимки; с юга и запада площадка ограничена склонами террасы; с севера – дугой из вала и двух рвов протяженностью 50 м; реестровый номер 76:04-6.15	РОПП-2017
2.4.5.	Парк Гора Пятница	5,6	ГКУ ЯО «Управление лесничествами Ярославской области» (в рамках компетенции), собственники, владельцы и пользователи земельных участков	западная – от пересечения ЛЭП южнее дер. Петраково с автодорогой Поляна – Великое, 450 м в сторону с. Великого; восточная и южная – по естественной опушке насаждений; северная – вдоль ЛЭП 250 м по южной окраине дер. Петраково; реестровый номер 76:04-6.16	РОПП-2017
2.4.6.	Парк пос. Гагарино	13,9473	собственники, владельцы и пользователи земельных участков	по естественной границе парковых насаждений – от автодороги Гагарино – Романцево 450 м на восток до устья р. Которосли, затем 250 м по левому берегу р. Которосли; северная – от берега р. Которосли 500 м до автодороги Гагарино – Романцево;	РОПП-2017

1	2	3	4	5	6
				реестровый номер 76:04-6.14	
2.4.7.	Парк дер. Селищи	5,4437	собственники, владельцы и пользователи земельных участков	по естественной опушке насаждений и краевому дренажному валу; реестровый номер 76:04-6.13	РОПП-2017
2.4.8.	Парк Текстильщик	5,3123	собственники, владельцы и пользователи земельных участков	северная – по берегу р. Которосли от автомобильного моста до устьевое створа речки Бочевки; западная – по устью речки Бочевки 350 м вверх по течению по правому берегу; южная – от этой угловой точки до автодороги Гаврилов-Ям – Ярославль; реестровый номер 76:04-6.7	РОПП-2017
2.4.9.	Пруды в с. Великом	23,077 (в том числе участок 1 – 7,4428; участок 2 – 15,6342)	собственники, владельцы и пользователи земельных участков	по береговой линии прудов с захватом 50-метровой прибрежной зоны, за исключением объектов инфраструктуры и существующих капитальных строений; реестровый номер 76:04-6.8	РОПП-2017
2.4.10.	Долина р. Которосли	424,6703	ГКУ ЯО «Управление лесничествами Ярославской области» (в рамках компетенции), собственники, владельцы и пользователи земельных участков	Ярославская область, Гаврилов-Ямский МО, участок русла и фрагмент долины р. Которосли от г. Гаврилов-Яма до дер. Степанцево; схема границ и перечень координат характерных точек границ приведены в приложениях 1 и 2 к ПП 31; реестровый номер 76:04-6.29	ПП 31
2.4.11.	Парк с. Стогинского	0,9172	собственники, владельцы и пользователи земельных участков	по естественной границе парковых насаждений – участок к северу от здания Дома культуры между двумя асфальтированными проездами; реестровый номер 76:04-6.18	РОПП-2017
2.4.12.	Урочище Сосны	1	собственники, владельцы и пользователи земельных участков	вдоль коренного склона р. Кобылки от дер. Горы вверх по течению 100 м полосой 50 м по естественной опушке насаждений; реестровый номер 76:04-6.24	РОПП-2017
2.4.13.	Заморинские курганы	0,25 (в том числе участок 1 – 0,2122; участок 2 – 0,0378)	собственники, владельцы и пользователи земельных участков	левый берег ручья Верать в 650 м выше места впадения его в р. Которосль, на границе лесополосы по обеим сторонам дороги Спасс – Заморино;	РОПП-2017

1	2	3	4	5	6
				реестровый номер 76:04-6.17	
2.4.14.	Центр с. Митина	4,5 (в том числе участок 1 – 2,3; участок 2 – 2,2)	собственники, владельцы и пользователи земельных участков	участок 1 – территория исторического центра, включая Покровскую церковь и сохранившуюся застройку торговой площади; участок 2 – по береговой линии пруда на западной окраине села, включая акваторию пруда; реестровый номер 76:04-6.19	РОПП-2017
2.4.15.	Центр с. Остров	2,6	собственники, владельцы и пользователи земельных участков	центральная часть единственной улицы села от церкви Воскресения до площади у кирпичного строения (бывший магазин) общей площадью 2,0 га, пруд с акваторией 0,2 га и старое сельское кладбище при церкви – 0,4 га; реестровый номер 76:04-6.21	РОПП-2017
2.4.16.	Центр с. Пружинина	2,0 (в том числе участок 1 – 0,6781; участок 2 – 1,3219)	собственники, владельцы и пользователи земельных участков	центральная часть с. Пружинина от церкви Введения в границах асфальтированных проездов на населенные пункты Ставотино, Митино, Ульяново и Никитское: участок 1 – по береговой линии пруда, расположенного в центре села, включая акваторию пруда; участок 2 – участок церкви Введения, включая территорию пруда рядом с церковью; реестровый номер 76:04-6.10	РОПП-2017
2.4.17.	Центр с. Холм- Огарев	3,1953 (в том числе участок 1 – 2,7872; участок 2 – 0,4081)	собственники, владельцы и пользователи земельных участков	участок 1 – территория от церкви Троицы до центрального пруда с островом посередине; участок 2 – вдоль береговой линии пруда на южной окраине села, включая акваторию пруда и прибрежную зону шириной 5 м; реестровый номер 76:04-6.11	РОПП-2017
2.4.18.	Центр с. Щекотова	8,9021 (в том числе участок 1 – 1,2179; участок 2 – 0,0957; участок 3 – 0,0159; участок 4 – 0,0455; участок 5 – 0,0496;	собственники, владельцы и пользователи земельных участков	участок 1 – аллея вязов, ведущая к р. Вондели; участок 2 – вдоль береговой линии пруда на центральной улице села, включая акваторию пруда; участок 3 – часовня на центральной улице села; участки 4 и 5 – вдоль береговой линии прудов в центральной части села, включая акваторию прудов; участок 6 – в границах парка	РОПП-2017

1	2	3	4	5	6
		участок 6 – 6,5146; участок 7 – 0,2973; участок 8 – 0,6656)		в центральной части села; участок 7 – аллея вязов в южной части села; участок 8 – церковь Иоанна Богослова; реестровый номер 76:04-6.6	
2.4.19.	Центр с. Заячий- Холм	4,5755	собственники, владельцы и пользователи земельных участков	историческая часть села от церкви Казанской Богоматери на центральной улице села до старого парка у автодороги Ярославль – Иваново; реестровый номер 76:04-6.20	РОПП-2017
2.4.20.	Центр с. Ставотино	7,0229 (в том числе участок 1 – 0,8120; участок 2 – 6,2109)	собственники, владельцы и пользователи земельных участков	участок 1 – территория от церкви Николая Чудотворца до пруда, включая акваторию пруда; участок 2 – вдоль береговой линии пожарного пруда, включая акваторию пруда; реестровый номер 76:04-6.22	РОПП-2017
2.4.21.	Исторический центр и культурный ландшафт с. Ильинское- Урусово	2,4734 (в том числе участок 1 – 1,6362; участок 2 – 0,8372)	собственники, владельцы и пользователи земельных участков	участок 1 – архитектурно-исторический центр села, включая пруд; участок 2 – вдоль береговой линии пруда, включая акваторию пруда; реестровый номер 76:04-6.23	РОПП-2017
2.5. Даниловский МО					сведения представлены также в пункте 2.6.7 подраздела 2.6 данного раздела
2.5.1.	Долина р. Касти (верхнее течение)	425,4781	ГКУ ЯО «Управление лесничествами Ярославской области» (в рамках компетенции), собственники, владельцы и пользователи земельных участков	в пределах долины р. Касти от моста ж/д Ярославль – Данилов, расположенного в 3,4 км к югу от дер. Починок, до брода в дер. Веденской; западная граница – по границе полосы отвода ж/д Ярославль – Данилов; схема границ и перечень координат характерных точек границ приведены в приложениях 1 и 2 к ПП 11; реестровый номер 76:05-6.29	ПП 11; реестровый номер ОЗ 76:05-6.1644; ширина ОЗ – 50 м
2.5.2.	Долина р. Касти (нижнее течение)	158,8	ГКУ ЯО «Управление лесничествами Ярославской области» (в рамках компетенции),	в пределах долины р. Касти от моста автомобильной дороги Середя – Данилов до моста автомобильной дороги Ярославль – Любим;	РОПП-2017; реестровый номер ОЗ 76:05-6.1513; ширина ОЗ – 50 м

1	2	3	4	5	6
			собственники, владельцы и пользователи земельных участков	реестровый номер 76:05-6.35	
2.5.3.	Зона слияния рек Лунки и Соти	225,4595	ГКУ ЯО «Управление лесничествами Ярославской области» (в рамках компетенции), собственники, владельцы и пользователи земельных участков	в границах зоны слияния рек Лунки и Соти, включая русло р. Лунки протяженностью 1000 м от устья и полосы земли шириной 250 м вдоль обоих берегов р. Лунки, а также полосу земли шириной 250 м вдоль правого берега р. Соти протяженностью 1000 м вверх по течению от устья р. Лунки и вниз по течению до створа дер. Чурилово Любимского МО; реестровый номер 76:05-6.801	РОПП-2017; реестровый номер ОЗ 76:05-6.1643; ширина ОЗ – 50 м
2.5.4.	Можжевельная роща у с. Середа	1,1054	ГКУ ЯО «Управление лесничествами Ярославской области» (в рамках компетенции), собственники, владельцы и пользователи земельных участков	в 450 м юго-восточнее дер. Дякино, с правой стороны от автомобильной дороги Середа – Данилов, в 70 м на северо-восток от автомобильного моста через р. Касть; реестровый номер 76:05-6.36	РОПП-2017; реестровый номер ОЗ 76:05-6.1756; ширина ОЗ – 100 м
2.5.5.	Парк Горушка	112,6713 (в том числе участок 1 – 21,044; участок 2 – 21,6273; участок 3 – 70)	ГКУ ЯО «Управление лесничествами Ярославской области» (в рамках компетенции), собственники, владельцы и пользователи земельных участков	в границах 1 – 7 выделов 56 лесного квартала и 1 – 29 выделов 64 лесного квартала Даниловского участкового лесничества Даниловского лесничества ГКУ ЯО «Управление лесничествами Ярославской области»: участок 1 – севернее пос. Горушка в границах 1 – 7 выделов 56 лесного квартала; участок 2 – в границах 1 – 8 и 11 выделов 64 лесного квартала между автомобильной дорогой Данилов – Торопово и пос. Горушка; участок 3 – в границах 9, 10, 12 – 29 выделов 64 лесного квартала; реестровый номер 76:05-6.49	РОПП-2017; реестровый номер ОЗ 76:05-6.1511; ширина ОЗ – 50 м
2.5.6.	Сосновый бор Святая гора	10,3297	ГКУ ЯО «Управление лесничествами Ярославской области»	в 920 м восточнее дер. Ртищево, вдоль правого берега р. Лунки протяженностью 780 м, в границах 2, 23 выделов, частично 3, 18, 19, 22,	РОПП-2017; реестровый номер ОЗ 76:05-6.1521;

1	2	3	4	5	6
			(в рамках компетенции), собственники, владельцы и пользователи земельных участков	24 выделов 2 лесного квартала Даниловского участкового лесничества Даниловского лесничества ГКУ ЯО «Управление лесничествами Ярославской области»; реестровый номер 76:05-6.37	ширина ОЗ – 50 м
2.5.7.	Богородский парк	1,5305	ГКУ ЯО «Управление лесничествами Ярославской области» (в рамках компетенции), собственники, владельцы и пользователи земельных участков	по линии естественной опушки насаждений в границах 9 выдела 616 лесного квартала Середского участкового лесничества Даниловского лесничества ГКУ ЯО «Управление лесничествами Ярославской области», включая остатки кедровых насаждений и обвалованный парковый пруд: северная – по границе кладбища, северо-восточная – по границе жилой зоны с. Богородского, юго-восточная и юго-западная – по грунтовым дорогам; реестровый номер 76:05-6.38	РОПП-2017; реестровый номер ОЗ 76:05-6.1526; ширина ОЗ – 25 м
2.5.8.	Липовая аллея дер. Троица- Колясники	2,61	собственники, владельцы и пользователи земельных участков	к северо-западу от дер. Троица-Колясники по линии естественной опушки уцелевших насаждений; реестровый номер 76:05-6.39	РОПП-2017; реестровый номер ОЗ 76:05-6.1522; ширина ОЗ – 25 м
2.5.9.	Парк с. Озерки	1	ГКУ ЯО «Управление лесничествами Ярославской области» (в рамках компетенции), собственники, владельцы и пользователи земельных участков	по линии естественной опушки уцелевших насаждений, расположенных на правом берегу р. Касти, северо-западнее с. Озерки, в границах 5 выдела 705 лесного квартала Середского участкового лесничества Даниловского лесничества ГКУ ЯО «Управление лесничествами Ярославской области»; реестровый номер 76:05-6.40	РОПП-2017; реестровый номер ОЗ 76:05-6.1517; ширина ОЗ – 25 м
2.5.10.	Роща Городищи	40,6314	ГКУ ЯО «Управление лесничествами Ярославской области» (в рамках компетенции), собственники, владельцы и пользователи земельных участков	по естественному контуру лесных насаждений в границах 19 – 24, 29 выделов 409 лесного квартала Даниловского участкового лесничества Даниловского лесничества ГКУ ЯО «Управление лесничествами Ярославской области», расположенных восточнее дер. Баскаково: с севера и востока ограничены р. Касть, с юга –	РОПП-2017; реестровый номер ОЗ 76:05-6.1523; ширина ОЗ – 50 м

1	2	3	4	5	6
				ручьем Городецким, с юго-запада – грунтовой дорогой Баскаково – Степаново; реестровый номер 76:05-6.41	
2.5.11.	Роща Малиновки	2,286	ГКУ ЯО «Управление лесничествами Ярославской области» (в рамках компетенции), собственники, владельцы и пользователи земельных участков	в границах сохранившихся парковых насаждений в ур. Малиновки, в 300 м к юго-западу от дер. Подольново, включая 34 выдел 1201 лесного квартала Середского участкового лесничества Даниловского лесничества ГКУ ЯО «Управление лесничествами Ярославской области»; реестровый номер 76:05-6.42	РОПП-2017; реестровый номер ОЗ 76:05-6.1509; ширина ОЗ – 25 м
2.5.12.	Роща Кропаево	19,9	ГКУ ЯО «Управление лесничествами Ярославской области» (в рамках компетенции), собственники, владельцы и пользователи земельных участков	в естественных границах березового массива, в 300 м к северо-западу от дер. Маурино, включая 33 – 35 выделы 1101 лесного квартала Середского участкового лесничества Даниловского лесничества ГКУ ЯО «Управление лесничествами Ярославской области»; реестровый номер 76:05-6.43	РОПП-2017; реестровый номер ОЗ 76:05-6.1510; ширина ОЗ – 50 м
2.5.13.	Родник у с. Хабарова	0,25	собственники, владельцы и пользователи земельных участков	в 500 м к северо-западу от центра с. Хабарова, по направлению к выступу леса; квадрат со стороной 50 м, в центре которого находится место выхода подземных вод; реестровый номер 76:05-6.45	РОПП-2017; реестровый номер ОЗ 76:05-6.1757; ширина ОЗ – 50 м
2.5.14.	Родник у дер. Хабарово	0,25	собственники, владельцы и пользователи земельных участков	в 500 м на север от дер. Хабарово, вдоль мелиоративной канавы, на краю леса; квадрат со стороной 50 м, в центре которого находится место выхода подземных вод; реестровый номер 76:05-6.44	РОПП-2017; реестровый номер ОЗ 76:05-6.1518; ширина ОЗ – 50 м
2.5.15.	Можжевельная роща дер. Лытино	3,568	ГКУ ЯО «Управление лесничествами Ярославской области» (в рамках компетенции), собственники, владельцы и пользователи земельных участков	по линии естественной опушки насаждений, расположенных севернее дер. Лытино, вдоль правого берега р. Касти на расстоянии 130 м от русла, включая 3 выдел 1002 лесного квартала Середского участкового лесничества Даниловского лесничества ГКУ ЯО «Управление лесничествами Ярославской области»; реестровый номер 76:05-6.47	РОПП-2017; реестровый номер ОЗ 76:05-6.1512; ширина ОЗ – 100 м

1	2	3	4	5	6
2.5.16.	Искусственный водоем дер. Ломки	11,8723	ГКУ ЯО «Управление лесничествами Ярославской области» (в рамках компетенции), собственники, владельцы и пользователи земельных участков	вдоль береговой линии водоема, расположенного в 500 м к северо-западу от дер. Ломки, включая акваторию водоема и прибрежную зону шириной 50 м от уреза воды; реестровый номер 76:05-6.46	РОПП-2017; реестровый номер ОЗ 76:05-6.1524; ширина ОЗ – 25 м
2.5.17.	Пруд у с. Никольское-Нальяново	2,7805	ГКУ ЯО «Управление лесничествами Ярославской области» (в рамках компетенции), собственники, владельцы и пользователи земельных участков	по искусственному валу вдоль береговой линии пруда, расположенного в 100 м к югу от с. Никольское-Нальяново, включая акваторию водоема и прибрежную зону шириной 50 м от уреза воды; схема границ и перечень координат характерных точек границ приведены в приложениях 1 и 2 к ПП 16; реестровый номер 76:05-6.48	ПП 16; реестровый номер ОЗ 76:05-6.1519; ширина ОЗ – 25 м
2.6. Любимский МО					
2.6.1.	Болото Ермаково	43,7021	ГКУ ЯО «Управление лесничествами Ярославской области» (в рамках компетенции), собственники, владельцы и пользователи земельных участков	восточная – от места впадения мелиоративной канавы шириной 4 м в ручей Середневка (правый приток р. Костромы), расположенного в 1600 м к югу от дер. Сумароково, на север 420 м до поворота мелиоративной канавы шириной 2 м; северная – на восток 850 м до канавы шириной 2 м; западная – вдоль канавы 600 м на юг; южная – от последней точки 630 м на запад до ручья Середневка и вверх по ручью 173 м до начальной точки; реестровый номер 76:06-6.7	РОПП-2017
2.6.2.	Сосновый бор	155,8053	ГКУ ЯО «Управление лесничествами Ярославской области» (в рамках компетенции), собственники, владельцы и пользователи земельных участков	в границах 64 лесного квартала Павловского участкового лесничества Любимского лесничества ГКУ ЯО «Управление лесничествами Ярославской области»; реестровый номер 76:06-6.10	РОПП-2017

1	2	3	4	5	6
2.6.3.	Болото Соколено в бассейне р. Никши	2100,0869	ГКУ ЯО «Управление лесничествами Ярославской области» (в рамках компетенции), собственники, владельцы и пользователи земельных участков	в 2622 м на юг от железнодорожного моста через р. Обнору в районе пос. Соколиного, в границах 170 – 175, 178 – 183, 187 – 190, 192 – 194 лесных кварталов и частично 191 лесного квартала Павловского участкового лесничества Любимского лесничества ГКУ ЯО «Управление лесничествами Ярославской области»; реестровый номер 76:06-6.9	РОПП-2017
2.6.4.	Болото в истоке рек Пенаус и Руша	600,0015	ГКУ ЯО «Управление лесничествами Ярославской области» (в рамках компетенции), собственники, владельцы и пользователи земельных участков	северная – от точки, находящейся на межквартальной просеке в 725 м севернее стыка 105, 106, 110 и 111 лесных кварталов Кулижского участкового лесничества Любимского лесничества ГКУ ЯО «Управление лесничествами Ярославской области», на северо- восток до поворота границы Ярославской области; восточная – по границе Ярославской области; южная – от границы Ярославской области по просеке между 113 и 118 лесными кварталами до стыка 112, 113, 117 и 118 лесных кварталов, затем 1090 м на север по просеке между 112 и 113 лесными кварталами, далее на запад до точки, находящейся на просеке между 110 и 111 лесными кварталами в 892 м южнее стыка 110, 111, 105 и 106 лесных кварталов; западная – от последней точки 1617 м на север вдоль просек между 110 и 111 лесными кварталами и между 105 и 106 лесными кварталами; реестровый номер 76:06-6.12	РОПП-2017
2.6.5.	Урочище Черное болото	519,0652	ГКУ ЯО «Управление лесничествами Ярославской области» (в рамках компетенции), собственники, владельцы	северная – от пересечения дороги Пустынь – ур. Секша с безымянным ручьем (притоком р. Костромы), протекающим через дер. Пустынь, на северо-восток по естественной границе болотного массива до истока р. Глухой, далее по реке до устья безымянного ручья, затем по ручью	РОПП-2017

1	2	3	4	5	6
			и пользователи земельных участков	до его истока и до р. Большой Елнати, проходя через крайнюю северо-западную точку 165 лесного квартала Кулижского участкового лесничества Любимского лесничества ГКУ ЯО «Управление лесничествами Ярославской области», далее на восток по р. Большой Елнати до створа крайней юго-восточной точки 165 лесного квартала; юго-восточная – от р. Большой Елнати по восточной границе 165 лесного квартала, затем по естественной границе болотного массива до канавы шириной 2 м и по ней до полевой дороги дер. Пустынь – р. Кострома, далее по этой дороге до дер. Пустынь; западная – от дер. Пустынь на север по полевой дороге Пустынь – ур. Секша до начальной точки; реестровый номер 76:06-6.6	
2.6.6.	Болото Илькинское	23,371	ГКУ ЯО «Управление лесничествами Ярославской области» (в рамках компетенции), собственники, владельцы и пользователи земельных участков	по естественной границе болотного массива в 22, 23, 34 лесных кварталах Любимского участкового лесничества Любимского лесничества ГКУ ЯО «Управление лесничествами Ярославской области»; реестровый номер 76:06-6.5	РОПП-2017
2.6.7.	Долина р. Соти (Нижний Жар – Чурилово)	448,2649 (в том числе в Любимском МО – 332,9889: участок 1 – 258,391; участок 2 – 74,5979, в Даниловском МО – 115,276)	ГКУ ЯО «Управление лесничествами Ярославской области» (в рамках компетенции), собственники, владельцы и пользователи земельных участков	от створа железнодорожного моста в районе дер. Нижний Жар до с. Чурилово, включая русло р. Соти и полосу шириной 300 м от уреза воды вдоль левого берега реки, с втягиванием границы в устьевые части впадающих рек и ручьев на 500 м по ширине водоохранной зоны; реестровые номера 76:06-6.215, 76:05-6.804	расположен также в Даниловском МО; РОПП-2017; реестровые номера ОЗ 76:06-6.623, 76:05-6.1662; ширина ОЗ – 50 м
2.6.8.	Долина р. Костромы (Перья – Лукинка)	1505,2611	ГКУ ЯО «Управление лесничествами Ярославской области»	от устья р. Перья 2500 м на юг вдоль правого берега р. Костромы полосой 500 м от уреза воды до грунтовой дороги, выходящей на р. Кострому	РОПП-2017

1	2	3	4	5	6
			(в рамках компетенции), собственники, владельцы и пользователи земельных участков	в створе дер. Колгоры Костромской области, далее по этой дороге 3700 м на юго-запад до дер. Красный Бор и от нее вдоль русла р. Костромы на юг до устьевое участка безымянного правого притока, затем 350 м на запад до истока мелиоративной канавы и по ней до устья р. Лукинки, включая русло р. Костромы в границах Ярославской области; реестровый номер 76:06-6.8	
2.6.9.	Долина р. Костромы (Исады – Костромские разливы)	96,4533	ГКУ ЯО «Управление лесничествами Ярославской области» (в рамках компетенции), собственники, владельцы и пользователи земельных участков	полосой 500 м вдоль правого берега р. Костромы на отрезке от дер. Исады вниз по течению до места впадения безымянного правого притока в районе пересечения с грунтовой дорогой на дер. Андрюково, включая русло р. Костромы в границах Ярославской области; реестровый номер 76:06-6.11	РОП-2017
2.6.10.	Долина р. Обноры (Любим – Романцево)	893,147	ГКУ ЯО «Управление лесничествами Ярославской области» (в рамках компетенции), собственники, владельцы и пользователи земельных участков	от верхнего коленообразного изгиба русла р. Обноры в створе дер. Романцево вниз по течению до границы г. Любима и дер. Останково, включая русло и прибрежную зону шириной 350 м по обеим сторонам реки; реестровый номер 76:06-6.13	РОП-2017
2.6.11.	Озеро в истоке р. Прости	176,6262	ГКУ ЯО «Управление лесничествами Ярославской области» (в рамках компетенции), собственники, владельцы и пользователи земельных участков	вдоль береговой линии озера, расположенного южнее 35 и 36 лесных кварталов Середского участкового лесничества Даниловского лесничества ГКУ ЯО «Управление лесничествами Ярославской области», включая акваторию озера и прибрежную зону шириной 50 м от уреза воды; реестровый номер 76:06-6.14	РОП-2017
2.6.12.	Озеро Савиново	59,7656	ГКУ ЯО «Управление лесничествами Ярославской области» (в рамках компетенции),	вдоль береговой линии озера, расположенного южнее 41 лесного квартала Середского участкового лесничества Даниловского лесничества ГКУ ЯО «Управление	РОП-2017

1	2	3	4	5	6
			собственники, владельцы и пользователи земельных участков	лесничествами Ярославской области», включая акваторию озера, состоящего из трех вытянутых русловых стариц, и прибрежную зону шириной 50 м от уреза воды; реестровый номер 76:06-6.15	
2.6.13.	Сосновый бор Отрадный	13,3639	ГКУ ЯО «Управление лесничествами Ярославской области» (в рамках компетенции), собственники, владельцы и пользователи земельных участков	в границах 1 – 5 выделов 31 лесного квартала Любимского участкового лесничества Любимского лесничества ГКУ ЯО «Управление лесничествами Ярославской области»; реестровый номер 76:06-6.16	РОПП-2017
2.6.14.	Парк дер. Соболево	1,5	ГКУ ЯО «Управление лесничествами Ярославской области» (в рамках компетенции), собственники, владельцы и пользователи земельных участков	в естественных границах парковых насаждений, расположенных к западу от дер. Соболево; южная граница – вдоль полевой дороги дер. Соболево – ур. Лобаново; максимальная протяженность с юга на север – 120 м, с запада на восток – 160 м; реестровый номер 76:06-6.17	РОПП-2017
2.6.15.	Парк с. Чурилова	5,2	ГКУ ЯО «Управление лесничествами Ярославской области» (в рамках компетенции), собственники, владельцы и пользователи земельных участков	по внешней границе парковых насаждений, расположенных западнее с. Чурилова; максимальная протяженность с севера на юг – 260 м, с запада на восток – 260 м; реестровый номер 76:06-6.19	РОПП-2017
2.6.16.	Городской парк г. Любима	6,3023	собственники, владельцы и пользователи земельных участков	северная – от узла слияния рек Учи и Обноры по правому берегу р. Обноры 280 м вниз по течению на расстоянии 40 м от уреза воды до места впадения безымянного ручья; восточная и южная – по безымянному ручью и далее по южному откосу липовой аллеи; западная – по правому берегу р. Учи на расстоянии 50 м от уреза воды до начальной точки; реестровый номер 76:06-6.18	РОПП-2017

1	2	3	4	5	6
2.7. Мышкинский МО					сведения представлены также в пункте 2.16.12 подраздела 2.16 данного раздела
2.7.1.	Сосновый бор с. Неверова	13,4581	ГКУ ЯО «Управление лесничествами Ярославской области» (в рамках компетенции), собственники, владельцы и пользователи земельных участков	местоположение – Ярославская область, Мышкинский МО, в пределах 1 – 5 выделов 1 лесного квартала Покровского участкового лесничества Угличского лесничества ГКУ ЯО «Управление лесничествами Ярославской области»; схема границ и перечень координат характерных точек границ приведены в приложениях 1 и 2 к ПП 30; реестровый номер 76:07-6.6	ПП 30
2.7.2.	Барская усадьба с. Артемьева	11	собственники, владельцы и пользователи земельных участков	в границах старинного парка с прудами; реестровый номер 76:07-6.139	РОПП-2017
2.7.3.	Парк с. Кривец	6,6644	собственники, владельцы и пользователи земельных участков	в современных границах территории ГБУ СО ЯО Кривецкого психоневрологического интерната; реестровый номер 76:07-6.7	РОПП-2017
2.7.4.	Мышкинский бор	270 (в том числе участок 1 – 169,3500; участок 2 – 100,6500)	ГКУ ЯО «Управление лесничествами Ярославской области» (в рамках компетенции), собственники, владельцы и пользователи земельных участков	в границах 84, 85, 86, 89 лесных кварталов Мышкинского участкового лесничества Некоузского лесничества ГКУ ЯО «Управление лесничествами Ярославской области»; реестровый номер 76:07-6.14	РОПП-2017
2.7.5.	Сосновый бор с. Кривец	117,983	ГКУ ЯО «Управление лесничествами Ярославской области» (в рамках компетенции), собственники, владельцы и пользователи земельных участков	в границах 83 лесного квартала (за исключением части 2, 3, части 4 выделов) Мышкинского участкового лесничества Некоузского лесничества ГКУ ЯО «Управление лесничествами Ярославской области»; схема границ и перечень координат характерных точек границ приведены в приложениях 1 и 2 к ПП 4; реестровый номер 76:07-6.8	ПП 4; реестровый номер ОЗ 76:07-6.919; ширина ОЗ – 50 м

1	2	3	4	5	6
2.7.6.	Сосновый бор с. Охотино	72 (в том числе участок 1 – 43,2207; участок 2 – 28,7793)	ГКУ ЯО «Управление лесничествами Ярославской области» (в рамках компетенции), собственники, владельцы и пользователи земельных участков	в границах 46 лесного квартала (за исключением 1 – 4, части 7, части 8 выделов) Приволжского участкового лесничества Рыбинского лесничества ГКУ ЯО «Управление лесничествами Ярославской области»; реестровый номер 76:07-6.9	РОПП-2017
2.7.7.	Лес дер. Еремейцево	53,778	ГКУ ЯО «Управление лесничествами Ярославской области» (в рамках компетенции), собственники, владельцы и пользователи земельных участков	в границах 8 лесного квартала Приволжского участкового лесничества Рыбинского лесничества ГКУ ЯО «Управление лесничествами Ярославской области»; реестровый номер 76:07-6.5	РОПП-2017
2.7.8.	Родник с. Охотина	0,25	собственники, владельцы и пользователи земельных участков	от береговой линии р. Волги до уступа надпойменной террасы; реестровый номер 76:07-6.11	РОПП-2017
2.7.9.	Родник на р. Каменке	0,25	ГКУ ЯО «Управление лесничествами Ярославской области» (в рамках компетенции), собственники, владельцы и пользователи земельных участков	от береговой линии р. Каменки до уступа надпойменной террасы; реестровый номер 76:07-6.10	РОПП-2017
2.7.10.	Валуны на р. Сутке	3	ГКУ ЯО «Управление лесничествами Ярославской области» (в рамках компетенции), собственники, владельцы и пользователи земельных участков	верхнее течение р. Сутки в створе дороги Мышкин – Шестихино, на 200 м ниже автомобильного моста в границах водоохранной зоны р. Сутки между двумя створами, отстоящими друг от друга на 150 м; реестровый номер 76:07-6.13	РОПП-2017
2.7.11.	Валуны на р. Улите	1	ГКУ ЯО «Управление лесничествами Ярославской области» (в рамках компетенции),	от устьевоего створа р. Улиты в г. Мышкине 100 м вверх по течению в границах водоохранной зоны; реестровый номер 76:07-6.12	РОПП-2017

1	2	3	4	5	6
			собственники, владельцы и пользователи земельных участков		
2.7.12.	Гнездовье аистов в с. Архангельском	0,8	ГКУ ЯО «Управление лесничествами Ярославской области» (в рамках компетенции), собственники, владельцы и пользователи земельных участков	по окружности радиусом 50 м вокруг места гнездования птиц, расположенного в основании разрушенного купола Троицкой церкви; реестровый номер 76:07-6.4	РОПП-2017
2.7.13.	Гнездовье аистов в с. Юрьевском	0,8	ГКУ ЯО «Управление лесничествами Ярославской области» (в рамках компетенции), собственники, владельцы и пользователи земельных участков	по окружности радиусом 50 м вокруг места гнездования птиц, расположенного на водонапорной башне в центральной части села; реестровый номер 76:07-6.3	РОПП-2017
2.7.14.	Гнездовье аистов в дер. Федорково	0,8	ГКУ ЯО «Управление лесничествами Ярославской области» (в рамках компетенции), собственники, владельцы и пользователи земельных участков	по окружности радиусом 50 м вокруг места гнездования птиц, расположенного на водонапорной башне на восточной окраине деревни; реестровый номер 76:07-6.2	РОПП-2017
2.8. Некоузский МО					
2.8.1.	Долина р. Сити (среднее течение)	1687,1007 (в том числе в Некоузском МО – 1582,2996; в Брейтовском МО – 104,8011)	ГКУ ЯО «Управление лесничествами Ярославской области» (в рамках компетенции), собственники, владельцы и пользователи земельных участков	от с. Новинское Некоузского МО до места впадения р. Обуховки в Брейтовском МО, включая русло р. Сити и полосы земли шириной 250 м от уреза воды по обоим берегам; схема границ и перечень координат характерных точек границ приведены в приложениях 1 и 2 к ПП 3; реестровые номера 76:08-6.572, 76:03-6.67	расположен также в Брейтовском МО; ПП 3; реестровые номера ОЗ 76:08-6.1162, 76:03-6.648; ширина ОЗ – 50 м
2.8.2.	Урочище Нехлюдовский Мох	1425,7174	ГКУ ЯО «Управление лесничествами Ярославской области»	северная – от ур. Льгово по лесной дороге, идущей в дер. Максимовку, до пересечения высоковольтной ЛЭП на юг до	РОПП-2017; реестровый номер ОЗ 76:08-6.1318;

1	2	3	4	5	6
			(в рамках компетенции), собственники, владельцы и пользователи земельных участков	пересечения с р. Чернавкой, далее вверх по течению р. Чернавки и мелиоративным каналам на юго-восток до места пересечения с грунтовой дорогой Пустоселицы – Маслово; южная – по указанной грунтовой дороге до южной оконечности болотного массива, далее на северо- запад по границе массива до ур. Кадники; юго- западная – от ур. Кадники по мелиоративным каналам и руслу правого безымянного притока р. Сити до пересечения с лесной дорогой, соединяющей ур. Семеновские Хутора и дер. Роговец; западная – по указанной лесной дороге до ур. Льгово; реестровый номер 76:08-6.19	ширина ОЗ – 50 м
2.8.3.	Остров Радовский	60,0005	собственники, владельцы и пользователи земельных участков	по береговой линии острова при урезе воды Рыбинского водохранилища 102,0 м абс. выс.; реестровый номер 76:08-6.16	РОПП-2017; реестровый номер ОЗ 76:08-6.1191; ширина ОЗ – 100 м
2.8.4.	Остров Спицинский	60,0353	собственники, владельцы и пользователи земельных участков	по береговой линии острова при урезе воды Рыбинского водохранилища 102,0 м абс. выс.; реестровый номер 76:08-6.14	РОПП-2017; реестровый номер ОЗ 76:08-6.1190; ширина ОЗ – 100 м
2.8.5.	Парк с. Воскресенского	2,0097	собственники, владельцы и пользователи земельных участков	в юго-западной части с. Воскресенского, в естественных границах сохранившихся парковых насаждений между руслом р. Корбухи (левый приток р. Чеснавы), правым безымянным притоком р. Корбухи и грунтовой дорогой, ведущей на автомобильную дорогу Пушкино – Покров – Раменье; реестровый номер 76:08-6.13	РОПП-2017; реестровый номер ОЗ 76:08-6.1160; ширина ОЗ – 25 м
2.8.6.	Парк с. Новинского	4,1051	собственники, владельцы и пользователи земельных участков	в юго-восточной части с. Новинского в естественных границах сохранившихся парковых насаждений; западная – по автомобильной дороге Старый Некоуз – Родионово; восточная – по береговой линии	РОПП-2017; реестровый номер ОЗ 76:08-6.1159; ширина ОЗ – 25 м

1	2	3	4	5	6
				левого берега р. Сити; северная и южная – по естественной границе парковых насаждений, включая здание флигеля бывшей дворянской усадьбы и территорию церкви в северной части парка; реестровый номер 76:08-6.17	
2.8.7.	Парк местечка Андреевское	3,8043	собственники, владельцы и пользователи земельных участков	в северной части местечка Андреевское в естественных границах сохранившихся парковых насаждений, включая два пруда и здание флигеля бывшей дворянской усадьбы; северная – по береговой линии правого берега р. Ильд; южная – по естественной границе парковых насаждений, огибая территорию жилых и хозяйственных объектов; западная – по западной границе береговой линии пруда и далее по естественной границе парковых насаждений; реестровый номер 76:08-6.20	РОПП-2017; реестровый номер ОЗ 76:08-6.1168; ширина ОЗ – 25 м
2.8.8.	Парк местечка Мурзино	2,0359	собственники, владельцы и пользователи земельных участков	в юго-восточной части местечка Мурзино в естественных границах сохранившихся парковых насаждений в районе крутой излучины реки Ильд; южная – по береговой линии левого берега реки Ильд 77 м на запад; западная – по естественной границе парковых насаждений 209 м на север; северная – по естественной границе парковых насаждений 195 м на восток; восточная – по естественной границе парковых насаждений 141 м на юг; реестровый номер 76:08-6.21	РОПП-2017; реестровый номер ОЗ 76:08-6.1161; ширина ОЗ – 25 м
2.8.9.	Парк пос. Борок	16,0264	ИБВВ РАН им. И.Д. Папанина (в рамках компетенции), собственники, владельцы и пользователи земельных участков	в границах сохранившихся насаждений парка: в центральной исторической части пос. Борок (бывшее имение революционера-народника Н.А. Морозова), включая пруд и здание флигеля бывшей дворянской усадьбы (дом-музей Н.А. Морозова); восточная – по окружной автомобильной дороге; южная и западная – по	РОПП-2017; реестровый номер ОЗ 76:08-6.1158; ширина ОЗ – 25 м

1	2	3	4	5	6
				парковым дорожкам, огибая корпуса ИБВВ РАН; северная – по естественной границе парковых насаждений, огибая территорию хозяйственных объектов; реестровый номер 76:08-6.18	
2.9. Некрасовский МО					
2.9.1.	Лесной массив Дубки	30	ГКУ ЯО «Управление лесничествами Ярославской области» (в рамках компетенции), собственники, владельцы и пользователи земельных участков	в 570 м к северо-востоку от очистных сооружений пос. Некрасовское по естественной опушке насаждений 1500 м на северо-восток вдоль грунтовой дороги; восточная – 300 м на северо-запад до крайней северо-восточной точки насаждений; северная – по естественной опушке насаждений вдоль границы с пойменным лугом р. Волги до грунтовой дороги, пересекающей волжскую гриву поперек; западная – по этой грунтовой дороге до юго-западной части массива; реестровый номер 76:09-6.403	РОПП-2017
2.9.2.	Березовая роща по автодороге Ярославль – Кострома (роща Невест)	21	ГКУ ЯО «Управление лесничествами Ярославской области» (в рамках компетенции), собственники, владельцы и пользователи земельных участков	в 7500 м к северо-востоку от дер. Лихообразово, справа от автомобильной дороги «Подъезд к г. Кострома» от М-8 «Холмогоры» в 72 и 73 лесных кварталах Некрасовского участкового лесничества Ярославского лесничества ГКУ ЯО «Управление лесничествами Ярославской области»; реестровый номер 76:09-6.23	РОПП-2017
2.9.3.	Заводь Черная и оз. Чистое	1240,8105	ГКУ ЯО «Управление лесничествами Ярославской области» (в рамках компетенции), собственники, владельцы и пользователи земельных участков	вдоль береговой линии р. Черной, начиная от устьевоего створа, с захватом прибрежной зоны шириной 100 м до оз. Чистого, далее вдоль береговой линии озера с захватом прибрежной зоны шириной 500 м, включая акваторию р. Черной и оз. Чистого, острова, полуострова, мысы и заливы; схема границ и перечень координат характерных точек границ приведены в приложениях 1 и 2 к ПП 20;	ПП 20

1	2	3	4	5	6
				реестровый номер 76:09-6.22	
2.9.4.	Парк Николо-Бабаевского монастыря	8	собственники, владельцы и пользователи земельных участков	западная – от береговой линии р. Солоницы в 200 м от устьевого створа (места впадения в р. Волгу), далее 350 м на север до границ жилой зоны (местечко Бабайки); северная – от этой угловой точки по границе жилой зоны до крайней северо-восточной точки парка на пересечении грунтовой дороги и улицы местечка Бабайки; восточная – от последней угловой точки 120 м на юг, далее 100 м на запад по внешней границе парка, затем еще 300 м на юг; южная – 90 м на юго-запад и 150 м на северо-запад до русла р. Солоницы в 200 м выше устьевого створа; реестровый номер 76:09-6.21	РОПП-2017
2.9.5.	Сосновый бор у дер. Агеево	133	ГКУ ЯО «Управление лесничествами Ярославской области» (в рамках компетенции), собственники, владельцы и пользователи земельных участков	в границах 133 лесного квартала Некрасовского участкового лесничества Ярославского лесничества ГКУ ЯО «Управление лесничествами Ярославской области»; реестровый номер 76:09-6.153	РОПП-2017
2.9.6.	Мемориальный парк в дер. Грешнево	1,2185	собственники, владельцы и пользователи земельных участков	в границах пришкольного участка дер. Грешнево; реестровый номер 76:09-6.20	РОПП-2017
2.9.7.	Минеральный источник на территории больницы восстановительного лечения «Большие Соли»	0,3	собственники, владельцы и пользователи земельных участков	в 42 м от русла р. Солоницы и в 200 м от здания ОАО БВЛ «Большие Соли» по окружности радиусом 30 м вокруг источника; реестровый номер 76:09-6.18	РОПП-2017
2.9.8.	Санаторий «Золотой колос»	81	собственники, владельцы и пользователи земельных участков	западная – от пересечения южной границы санатория с берегом р. Волги, далее 1000 м по грунтовой дороге вдоль берега реки; северная –	РОПП-2017

1	2	3	4	5	6
	и минеральный источник			от угловой точки 500 м на восток до пересечения с опушкой сосновых насаждений; восточная – 900 м на юг по опушке насаждений до пересечения четырех грунтовых дорог в 450 м восточнее санатория, далее по грунтовой дороге 500 м на юго-запад; южная – от этой угловой точки 300 м на запад по опушке насаждений до грунтовой дороги, далее 200 м на север до южного ограждения санатория, затем 300 м на запад до пересечения с берегом р. Волги; реестровый номер 76:09-6.17	
2.9.9.	Озеро Кудринское	49,6417 (в том числе в Некрасовском МО – 48,5974; в Ярославском МО – 1,0443)	собственники, владельцы и пользователи земельных участков	вдоль береговой линии, включая акваторию озера и прибрежную зону шириной 100 м от уреза воды; реестровые номера 76:09-6.7, 76:17-6.5	РОПП-2017
2.9.10.	Озеро Согожское	312,99	собственники, владельцы и пользователи земельных участков	вдоль береговой линии, включая акваторию озера, острова, полуострова, мысы, заливы и прибрежную зону шириной 100 м от уреза воды; реестровый номер 76:09-6.16	РОПП-2017
2.9.11.	Озера Искробольское и Великое	288,97 (в том числе участок 1 – 208,9726; участок 2 – 79,9974)	собственники, владельцы и пользователи земельных участков	вдоль береговой линии, включая акваторию озер, острова, полуострова, мысы, заливы и прибрежную зону шириной 10 м от уреза воды; реестровый номер 76:09-6.15	РОПП-2017
2.9.12.	Система озер Яхробольское, Шачебольское, Исадское	486,34 (в том числе участок 1 – 413,91; участок 2 – 72,43)	собственники, владельцы и пользователи земельных участков	вдоль береговой линии, включая акваторию озер, острова, полуострова, мысы, заливы и прибрежную зону шириной 10 м от уреза воды; реестровый номер 76:09-6.14	РОПП-2017
2.9.13.	Бор пос. Красный Профинтерн	3,4106	собственники, владельцы и пользователи земельных участков	по внешней опушке бора, расположенного на восточной окраине жилой застройки пос. Красный Профинтерн между автодорогой на дер. Заболотье и берегом р. Волги, вниз по течению 450 м полосой 75 – 85 м;	РОПП-2017

1	2	3	4	5	6
				реестровый номер 76:09-6.13	
2.9.14.	Бор дер. Ульково	11,2014	ГКУ ЯО «Управление лесничествами Ярославской области» (в рамках компетенции), собственники, владельцы и пользователи земельных участков	северная – по берегу р. Волги от дер. Ульково 520 м вверх по течению; западная – от этой угловой точки 350 м на юг до автодороги Ульково–Новодашково; южная – 500 м на восток вдоль той же дороги до дер. Ульково; восточная – от последней угловой точки к берегу р. Волги; реестровый номер 76:09-6.12	РОПП-2017
2.9.15.	Болото Тараканье	46,401	собственники, владельцы и пользователи земельных участков	от точки, расположенной в 580 м на юго-запад от дер. Ломовской, до мелиоративной канавы, подходящей к юго-восточной оконечности выемки Тараканьего болота, далее 1450 м параллельно берегу обводненной выемки по грунтовой дороге, проходящей к северу; северо-восточная – от этой точки 1400 м вдоль северо-восточного берега обводненной выемки до мелиоративной канавы; реестровый номер 76:09-6.11	РОПП-2017
2.9.16.	Родник в пойме р. Княгини	3,1676	собственники, владельцы и пользователи земельных участков	в 150 м к юго-западу от пересечения автодороги Ярославль – Кострома с руслом р. Княгини; граница по окружности радиусом 100 м вокруг выхода главного источника; реестровый номер 76:09-6.10	РОПП-2017
2.9.17.	«Барский пруд» в дер. Пирогово	1,4094	ГКУ ЯО «Управление лесничествами Ярославской области» (в рамках компетенции), собственники, владельцы и пользователи земельных участков	в 110 м к северу от автодороги Некрасовское–Пирогово по береговой линии пруда с захватом 50 м зоны парковых насаждений; реестровый номер 76:09-6.9	РОПП-2017
2.9.18.	«Васина гора» (можжевельные заросли)	2,0	собственники, владельцы и пользователи земельных участков	в месте произрастания можжевельных зарослей севернее с. Малые Соли и западнее автодороги Некрасовское – Малые Соли; реестровый номер 76:09-6.8	

1	2	3	4	5	6
2.9.19.	Урочище Тараканье	30,8396	ГКУ ЯО «Управление лесничествами Ярославской области» (в рамках компетенции), собственники, владельцы и пользователи земельных участков	местоположение – Ярославская область, Некрасовский МО, в 300 м к северу от дер. Ломовская; схема границ и перечень координат характерных точек границ приведены в приложениях 1 и 2 к ПП 19; реестровый номер 76:09-6.180	ПП 19
2.10. Первомайский МО					
2.10.1.	Болото Коварчино	90,3815	ГКУ ЯО «Управление лесничествами Ярославской области» (в рамках компетенции), собственники, владельцы и пользователи земельных участков	в естественных границах болотного массива: южная – по грунтовой дороге Ильинское – Коварчино 360 м на восток от точки, располо- женной в 1200 м к северо-востоку от центральной улицы дер. Ильинское; восточная – от последней угловой точки 1500 м на северо-восток до русла р. Соты; северная – 850 м на юго-запад вдоль правого берега р. Соты на расстоянии 120 – 170 м от берега; западная – от русла р. Соты на юг по границе болотного массива, включая 304 лесной квартал (выделы 2, 3, 13, части выделов 1, 5 – 8, 11, 12) Марфинского участкового лесничества Пречистенского лесничества ГКУ ЯО «Управление лесничествами Ярославской области»; реестровый номер 76:10-6.31	РОПП-2017
2.10.2.	Исток р. Соты у дер. Яковцево	634,4987	ГКУ ЯО «Управление лесничествами Ярославской области» (в рамках компетенции), собственники, владельцы и пользователи земельных участков	в пределах 23 (выделы 1 – 4, 6, 7, 16, 17, 22, части выделов 5, 12, 18, 19), 24, 106 (выделы 3, 5, 6, 9, 10, 18 – 22, 24, 30, 35-37, 41), 108 (выделы 1 – 3), 109 (выделы 1 – 4, 8, 9) лесных кварталов Скалинского участкового лесничества Пречистенского лесничества ГКУ ЯО «Управление лесничествами Ярославской области»: южная – по грунтовой дороге Яковцево – ур. Паунино; восточная – от пересечения грунтовых дорог в ур. Паунино 2000 м на север до границы Ярославской области;	РОПП-2017

1	2	3	4	5	6
				северная – по границе Ярославской области до границы 14 лесного квартала Скалинского участкового лесничества; западная – в южном направлении по границе 14, 22 и 106 лесных кварталов Скалинского участкового лесничества, безымянному ручью – притоку р. Соти, грунтовой дороге 2500 м до ур. Малеево, затем по границе 24 и 106 лесных кварталов Скалинского участкового лесничества до грунтовой дороги Яковцево – ур. Паунино; реестровый номер 76:10-6.16	
2.10.3.	Парк (усадьба) в дер. Менчаково	4,3442 (в том числе участок 1 – 1,4133; участок 2 – 1,9309; участок 3 – 1)	собственники, владельцы и пользователи земельных участков	в границах усадебного парка в центре дер. Менчаково и по естественным опушкам придорожных насаждений по дорогам Менчаково – Савкино (500 м на 25 м) и Менчаково – Ошомово (350 м на 25 м); реестровый номер 76:10-6.17	РОПП-2017
2.10.4.	Урочище Красное	248,2422	ГКУ ЯО «Управление лесничествами Ярославской области» (в рамках компетенции), собственники, владельцы и пользователи земельных участков	вокруг истока р. Эстонская Моравка, к востоку от технологического коридора магистральных газопроводов, включая участки пашни в ур. Дворы Красного и лесные массивы в границах 102 (выделы 1 – 6) и 103 (часть выдела 1, выделы 2 – 19, 21 – 23) лесных кварталов Марфинского участкового лесничества Пречистенского лесничества ГКУ ЯО «Управление лесничествами Ярославской области»; реестровый номер 76:10-6.14	РОПП-2017
2.10.5.	Липовый парк в дер. Щеколдино	2,3357	собственники, владельцы и пользователи земельных участков	по естественной линии опушки сохранившихся парковых насаждений в западной части дер. Щеколдино; реестровый номер 76:10-6.15	РОПП-2017
2.10.6.	Черничное болото	2	ГКУ ЯО «Управление лесничествами Ярославской области»	в границах 8 выдела 20 лесного квартала Скалинского участкового лесничества Пречистенского лесничества	РОПП-2017

1	2	3	4	5	6
			(в рамках компетенции), собственники, владельцы и пользователи земельных участков	ГКУ ЯО «Управление лесничествами Ярославской области»; реестровый номер 76:10-6.20	
2.10.7.	Урочище Сосняги у дер. Всехсвятское	3	ГКУ ЯО «Управление лесничествами Ярославской области» (в рамках компетенции), собственники, владельцы и пользователи земельных участков	в естественных границах лесного массива (часть 13 выдела 1118 лесного квартала Первомайского участкового лесничества Пречистенского лесничества ГКУ ЯО «Управление лесничествами Ярославской области»), расположенного к северо-западу от с. Всехсвятского на расстоянии около 40 м вдоль правого берега р. Ухтомы: верхний створ – на 1000 м ниже по течению р. Ухтомы от устьевого створа ручья Гороховка; нижний створ – на 350 м выше по течению от места пересечения ЛЭП с руслом р. Ухтомы; реестровый номер 76:10-6.21	РОПП-2017
2.10.8.	Сосновые насаждения с. Кукобой	0,8832	собственники, владельцы и пользователи земельных участков	участок насаждений неправильной формы на левом берегу р. Ухтомы; расположен на расстоянии 40 м к югу от ул. Красный Бор; длина участка около – 150 м, ширина от 30 до 70 м; реестровый номер 76:10-6.18	РОПП-2017
2.10.9.	Гранитный камень в рабочем поселке Пречистое	0,006	собственники, владельцы и пользователи земельных участков	на территории зоны отдыха рабочего поселка Пречистое в 85 м к востоку от здания администрации Первомайского МО по ул. Ярославской, в границах прямоугольника со сторонами, расположенными на расстоянии 3 м от валуна (прямоугольник 7, 5 × 8,0 м); реестровый номер 76:10-6.34	РОПП-2017
2.10.10.	Зеленая зона у с. Семеновского	8	ГКУ ЯО «Управление лесничествами Ярославской области» (в рамках компетенции), собственники, владельцы	в границах 28 выдела 1004 лесного квартала Первомайского участкового лесничества Пречистенского лесничества ГКУ ЯО «Управление лесничествами Ярославской области», в 1000 м к северу от	РОПП-2017

1	2	3	4	5	6
			и пользователи земельных участков	с. Семеновского, между дорогой Семеновское – Большое Фоминское и осушительным каналом; реестровый номер 76:10-6.22	
2.10.11.	Березовая роща Красный Мост	4	ГКУ ЯО «Управление лесничествами Ярославской области» (в рамках компетенции), собственники, владельцы и пользователи земельных участков	в границах 40 (часть выдела 2) и 514 (выделы 1, 3) лесных кварталов Козского участкового лесничества Пречистенского лесничества ГКУ ЯО «Управление лесничествами Ярославской области» от места впадения р. Козинки в р. Соть по правому берегу р. Козинки 300 м вверх по течению; реестровый номер 76:10-6.33	РОПП-2017
2.10.12.	Березовая роща Подрамень	46,6263	ГКУ ЯО «Управление лесничествами Ярославской области» (в рамках компетенции), собственники, владельцы и пользователи земельных участков	в границах 34 – 40 выделов 26 лесного квартала Марфинского участкового лесничества Пречистенского лесничества ГКУ ЯО «Управление лесничествами Ярославской области»; реестровый номер 76:10-6.24	РОПП-2017
2.10.13.	Липовый парк в ур. Высоково	3,4	ГКУ ЯО «Управление лесничествами Ярославской области» (в рамках компетенции), собственники, владельцы и пользователи земельных участков	в естественных границах парка, расположенного в 500 м к востоку от русла р. Шелекши (правого притока р. Ухтомы) и 1500 м на запад от дер. Плосково в пределах ур. Высоково; реестровый номер 76:10-6.32	РОПП-2017
2.10.14.	Лесопарк с. Кукобой	2,2874	собственники, владельцы и пользователи земельных участков	в естественных границах парка центральной части с. Кукобой на правом берегу р. Ухтомы; реестровый номер 76:10-6.30	РОПП-2017
2.10.15.	Парк дер. Пустынь	1,5852	собственники, владельцы и пользователи земельных участков	в естественных границах парка, расположенного в центральной части дер. Пустынь, включая сооружения бывшего женского монастыря; реестровый номер 76:10-6.13	РОПП-2017
2.10.16.	Липовый парк с. Коза	0,5514	собственники, владельцы и пользователи земельных участков	в естественных границах парка центральной части с. Коза; реестровый номер 76:10-6.25	РОПП-2017

1	2	3	4	5	6
2.10.17.	Парк и пруды дер. Добраново	3,3061	собственники, владельцы и пользователи земельных участков	в естественных границах усадебного парка от грунтовой дороги до опушки сохранившихся насаждений, включая пруды; реестровый номер 76:10-6.26	РОПП-2017
2.10.18.	Родник у дер. Амелькино	0,25	ГКУ ЯО «Управление лесничествами Ярославской области» (в рамках компетенции), собственники, владельцы и пользователи земельных участков	территория в форме квадрата со стороной 50 м (в центре которого находится место выхода подземных вод), расположенная к западу от дер. Амелькино, на левом берегу безымянного ручья; реестровый номер 76:10-6.12	РОПП-2017
2.10.19.	Родник у дер. Голосово	0,25	ГКУ ЯО «Управление лесничествами Ярославской области» (в рамках компетенции), собственники, владельцы и пользователи земельных участков	территория в форме квадрата со стороной 50 м (в центре которого находится место выхода подземных вод), расположенная в 660 м к югу от дер. Голосово, на правом берегу р. Соти; реестровый номер 76:10-6.27	РОПП-2017
2.10.20.	Родник дер. Савинское	0,25	собственники, владельцы и пользователи земельных участков	территория в форме квадрата со стороной 50 м (в центре которого находится место выхода подземных вод), расположенная в северной части дер. Савинское; реестровый номер 76:10-6.28	РОПП-2017
2.10.21.	Родник дер. Миндюкино	0,25	собственники, владельцы и пользователи земельных участков	территория в форме квадрата со стороной 50 м (в центре которого находится место выхода подземных вод), расположенная к западу от дер. Миндюкино; реестровый номер 76:10-6.29	РОПП-2017
2.10.22.	Парк рабочего поселка Пречистое	1,278	собственники, владельцы и пользователи земельных участков	в границах парка между улицами Фестивальной и Ярославской и жилой зоной рабочего поселка Пречистое; реестровый номер 76:10-6.19	РОПП-2017
2.10.23.	Зеленая зона рабочего поселка Пречистое	973,1683 (в том числе участок 1 – 467,9312;	ГКУ ЯО «Управление лесничествами Ярославской области»	в границах 29, 30 (выделы 1 – 45, 47, 50, 52, 55 – 59, 73 – 114, части выделов 46, 48, 49, 51, 53, 54, 60 – 72), 31, 32, 211 (выделы 1 – 23, 25 – 29), 212	ПП 17

1	2	3	4	5	6
		участок 2 – 8,5834; участок 3 – 126,283; участок 4 – 307,3563; участок 5 – 3,0355; участок 6 – 46,18; участок 7 – 1,3415; участок 8 – 12,4574)	(в рамках компетенции), собственники, владельцы и пользователи земельных участков	(выделы 8, 10 – 12, 14, 17, 20, 21, 23 – 26), 224 (выделы 3 – 6, 9 – 11, 28, 31, 32, 34) лесных кварталов Марфинского участкового лесничества Пречистенского лесничества ГКУ ЯО «Управление лесничествами Ярославской области»; схема границ и перечень координат характерных точек границ приведены в приложениях 1 и 2 к ПП 17; реестровый номер 76:10-6.7	
2.10.24.	Болото Хватовское	382,5608	ГКУ ЯО «Управление лесничествами Ярославской области» (в рамках компетенции), собственники, владельцы и пользователи земельных участков	в естественных границах болотного массива, расположенного в 700 м западнее дер. Дор- Спасский, частично в границах 65 (выдел 20, часть выделов 16, 22, 23), 66 (выделы 22 – 28, 30, 32 – 37), 68 (выделы 18, 26, 30 – 34, часть выдела 27), 81 (выделы 4 – 12, 15, 16, 21 – 25, 28, 29, 32, 33, часть выдела 31) лесных кварталов Скалинского участкового лесничества Пречистенского лесничества ГКУ ЯО «Управление лесничествами Ярославской области»; реестровый номер 76:10-6.45	РОПП-2017
2.11. Переславль-Залесский МО					
2.11.1.	Долина р. Нерли Волжской	1022,7919	ГКУ ЯО «Управление лесничествами Ярославской области» (в рамках компетенции), собственники, владельцы и пользователи земельных участков	в пределах речной долины полосой 250 м по обоим берегам реки, включая акваторию р. Нерли Волжской, на участке: верхний створ – исток из оз. Сомино; нижний створ – место впадения р. Углас (правый приток в 4 км выше дер. Камышево); схема границ и перечень координат характерных точек границ приведены в приложениях 1 и 2 к ПП 27; реестровый номер 76:11-6.26	ПП 27; реестровый номер ОЗ 76:11-6.1597; ширина ОЗ – 50 м
2.11.2.	Долина р. Нерли Клязьминской	467,8404 (в Переславль- Залесском МО – 376,2748,	ГКУ ЯО «Управление лесничествами Ярославской области» (в рамках компетенции),	местоположение – Ярославская область, Переславль-Залесский МО, Ростовский МО, участок русла и фрагмент долины р. Нерли Клязьминской в районе деревень Плечево,	ПП 33; реестровые номера ОЗ 76:11-6.1598, 76:13-6.2521;

1	2	3	4	5	6
		в Ростовском МО – 91,5656)	собственники, владельцы и пользователи земельных участков	Охотино и Старово; схема границ и перечень координат характерных точек границ приведены в приложениях 1 и 2 к ПП 33; реестровые номера 76:11-6.394, 76:13-6.282	ширина ОЗ – 50 м
2.11.3.	Долина р. Кубрь с водохранилищем	1017,627 (в том числе участок 1 – 603,5261; участок 2 – 414,1009)	ГКУ ЯО «Управление лесничествами Ярославской области» (в рамках компетенции), собственники, владельцы и пользователи земельных участков	по береговой линии водохранилища и далее полосой земли шириной 250 м по обоим берегам р. Кубрь, включая акваторию водохранилища и р. Кубрь, до устьевого створа р. Мечки; схема границ и перечень координат характерных точек границ приведены в приложениях 1 и 2 к ПП 26; реестровый номер 76:11-6.27	ПП 26; реестровый номер ОЗ 76:11-6.1380; ширина ОЗ – 50 м
2.11.4.	Долина р. Трубеж	300	ФГБУ «Национальный парк «Плещеево озеро» (в рамках компетенции), собственники, владельцы и пользователи земельных участков	в пределах речной долины полосой 250 м по обоим берегам реки, включая акваторию р. Трубеж, на участке: верхний створ – устьевой створ левого безымянного притока ниже дер. Добрилово; нижний створ – место впадения р. Кипс; реестровый номер 76:11-6.32	РОПП-2017; реестровый номер ОЗ 76:11-6.1378; НП; ОЗ НП; ширина ОЗ – 50 м
2.11.5.	Долина р. Вексы	99,3785	ФГБУ «Национальный парк «Плещеево озеро» (в рамках компетенции), собственники, владельцы и пользователи земельных участков	в пределах речной долины полосой 250 м по обоим берегам реки на участке: верхний створ – исток из оз. Плещеева; нижний створ – мостовой переход узкоколейной ж/д; реестровый номер 76:11-6.43	РОПП-2017; реестровый номер ОЗ 76:11-6.1377; ширина ОЗ – 50 м
2.11.6.	Озеро Вашутинское с участком леса	415,1764	ГКУ ЯО «Управление лесничествами Ярославской области» (в рамках компетенции), собственники, владельцы и пользователи земельных участков	в 20 км к северо-востоку от г. Переславля-Залесского; южная и западная – по береговой линии оз. Вашутинского, соответствующей урезу воды 143,4 м, до места впадения безымянного ручья в оз. Вашутинское, далее по безымянному ручью вверх по течению до естественной границы заболоченного участка с одной стороны и лесного квартала с другой стороны, далее по границе лесного квартала до базы Переславского охотничьего хозяйства межрегионального военно-охотничьего общества Централных	РОПП-2017; реестровый номер ОЗ 76:11-6.1379; ширина ОЗ – 100 м

1	2	3	4	5	6
				органов Министерства обороны Российской Федерации, затем по границе территории базы, далее по границе лесного массива с одной стороны и заболоченного участка с другой стороны до юго-восточной оконечности оз. Вашутинского; реестровый номер 76:11-6.28	
2.11.7.	Озеро Сомино	185	ГКУ ЯО «Управление лесничествами Ярославской области» (в рамках компетенции), собственники, владельцы и пользователи земельных участков	в границах береговой линии озера, образуемой урезом воды при среднемеженном уровне 134,7 м абс. выс.; реестровый номер 76:11-6.31	РОПП-2017; реестровый номер ОЗ 76:11-6.913; ОЗ НП; ширина ОЗ – 50 м
2.11.8.	Родник у дер. Коровино	0,78	собственники, владельцы и пользователи земельных участков	к западу от дер. Коровино; окружность радиусом 50 м, в центре которой находится место выхода подземных вод; реестровый номер 76:11-6.30	РОПП-2017; реестровый номер ОЗ 76:11-6.910; ОЗ НП; ширина ОЗ – 50 м
2.11.9.	Родник у дер. Криушкино	3	ФГБУ «Национальный парк «Плещеево озеро» (в рамках компетенции), собственники, владельцы и пользователи земельных участков	на северо-восточном побережье оз. Плещеево вблизи 52 лесного квартала Купанского участкового лесничества ФГБУ «Национальный парк «Плещеево озеро»; окружность радиусом 97,6 м, в центре которой находится место выхода подземных вод; реестровый номер 76:11-6.40	РОПП-2017; реестровый номер ОЗ 76:11-6.1599; НП; ширина ОЗ – 50 м
2.11.10.	Усадьба Горки с участком речной долины	3,7571	собственники, владельцы и пользователи земельных участков	на левом берегу р. Шахи (приток р. Нерли Клязьминской): северо-западная – по границе приточной долины, идущей вверх по течению вдоль русла р. Шахи на протяжении 207 м; восточная – по левому берегу р. Шахи вниз по течению на протяжении 324 м; южная – в юго-западном направлении по естественной границе лесных насаждений с одной стороны и пастбища	РОПП-2017; реестровый номер ОЗ 76:11-6.909; ширина ОЗ – 50 м

1	2	3	4	5	6
				с другой стороны; западная – по границе сельской застройки с приусадебными участками; реестровый номер 76:11-6.41	
2.11.11.	Парк дер. Елпатьево	9,4629	собственники, владельцы и пользователи земельных участков	по естественной границе парковых насаждений, включая здание церкви с колокольной, на юго-востоке от дер. Елпатьево; реестровый номер 76:11-6.39	РОПП-2017; реестровый номер ОЗ 76:11-6.911; ширина ОЗ – 25 м
2.11.12.	Парк с. Бектышева	8,7559	собственники, владельцы и пользователи земельных участков	в центральной части с. Бектышева: северная – от перекрестка центральных улиц села 237 м на юго-восток вдоль одной из улиц; восточная – далее 350 м по естественной границе парковых насаждений в юго-западном направлении; южная – 295 м в западном направлении до второй из центральных улиц села; западная – 350 м вдоль улицы на север; реестровый номер 76:11-6.35	РОПП-2017; реестровый номер ОЗ 76:11-6.912; ширина ОЗ – 25 м
2.11.13.	Парк с. Загорье	4,0736	собственники, владельцы и пользователи земельных участков	в центральной части с. Загорье: северо-восточная граница парка проходит вдоль центральной улицы села; далее – по естественной границе парковых насаждений 215 м на запад и затем 240 м на север; реестровый номер 76:11-6.37	РОПП-2017; реестровый номер ОЗ 76:11-6.917; ширина ОЗ – 25 м
2.11.14.	Парк и пруд в с. Смоленском	16,4034	собственники, владельцы и пользователи земельных участков	в северо-восточной части с. Смоленского в существующих границах парка в 350 м к юго-востоку от платформы 155 км железной дороги Москва – Ярославль; вдоль объездной дороги с. Смоленского на расстоянии 50 м от нее, затем по естественной границе парковых насаждений до жилых строений с. Смоленского, далее по границе между жилыми строениями и парковыми насаждениями, затем по естественной границе парковых насаждений 130 м на северо-восток, 400 м на юго-восток и 200 м на юго-запад с выходом на улицы с. Смоленского, огибающие здание центральной усадьбы, далее по указанным	РОПП-2017; реестровый номер ОЗ 76:11-6.915; ширина ОЗ – 25 м

1	2	3	4	5	6
				улицам 150 м в направлении на юго-запад и 365 м в направлении на северо-запад, затем по тропе, огибающей пруд с западной стороны; реестровый номер 76:11-6.34	
2.11.15.	Дубрава деревень Чашницы, Ям	173	ФГБУ «Национальный парк «Плещеево озеро»	в 1000 м юго-западнее дер. Чашницы в границах 58, 59 лесных кварталов Пригородного участкового лесничества ФГБУ «Национальный парк «Плещеево озеро»; реестровый номер 76:11-6.42	РОПП-2017; реестровый номер ОЗ 76:11-6.918; ширина ОЗ – 25 м
2.11.16.	Парк дер. Соловеново	7,001	собственники, владельцы и пользователи земельных участков	от мостового перехода через правый безымянный приток речки Ветлянки в 1000 м к югу от знака ГТС дер. Соловеново – 300 м вниз по течению ручья, далее от указанной угловой точки 300 м на север; от последней угловой точки 300 м на восток до грунтовой дороги Соловеново – Большая Брембола; реестровый номер 76:11-6.582	РОПП-2017; реестровый номер ОЗ 76:00-6.875; ОЗ НП; ширина ОЗ – 25 м
2.11.17.	Парк с. Скоблева	4,2269	собственники, владельцы и пользователи земельных участков	от точки пересечения полевой дороги с автомобильной дорогой Веска – Скоблево 230 м по полевой дороге, огибая здание церкви, затем по естественной границе парковых насаждений 300 м на восток, 225 м на юг, 44 м на восток и 20 м на юго-восток до автомобильной дороги Веска – Скоблево, далее по полосе отвода указанной дороги 330 м в направлении на северо-запад; реестровый номер 76:11-6.36	РОПП-2017; реестровый номер ОЗ 76:11-6.914; ОЗ НП; ширина ОЗ – 25 м
2.11.18.	Березовая роща близ поселка Мшарово	35,6364	ГКУ ЯО «Управление лесничествами Ярославской области» (в рамках компетенции), собственники, владельцы и пользователи земельных участков	в границах лесного квартала 1032 (выделы 12, 13, 18 – 23) Заладьевского участкового лесничества Переславского лесничества ГКУ ЯО «Управление лесничествами Ярославской области»; реестровый номер 76:11-6.38	РОПП-2017; реестровый номер ОЗ 76:11-6.916; ширина ОЗ – 25 м
2.12. Пошехонский МО					

1	2	3	4	5	6
2.12.1.	Урочище Городская Дача	606,1499	ГКУ ЯО «Управление лесничествами Ярославской области» (в рамках компетенции), собственники, владельцы и пользователи земельных участков	в границах 73 – 77 лесных кварталов Согожского участкового лесничества Пошехонского лесничества ГКУ ЯО «Управление лесничествами Ярославской области»; реестровый номер 76:12-6.7	РОПП-2017
2.12.2.	Парк в с. Ракоболь	2,6168	собственники, владельцы и пользователи земельных участков	северная – в 40 – 50 м к югу от центральной улицы с. Ракоболь параллельно переулку, выходящему на дорогу Ракоболь – Терехово до р. Раки; восточная – по р. Раке 180 м на юг; юго- западная – от р. Раки на северо-запад по границе парковых насаждений до центральной улицы села; западная – по центральной улице с. Ракоболь; реестровый номер 76:12-6.10	РОПП-2017
2.12.3.	Парк с. Владычного	2,3396	собственники, владельцы и пользователи земельных участков	в границах территории школьного парка с. Владычного; реестровый номер 76:12-6.11	РОПП-2017
2.12.4.	Парк дер. Петрино	1,1264	собственники, владельцы и пользователи земельных участков	в северо-западной части дер. Петрино в существующих границах парка; реестровый номер 76:12-6.14	РОПП-2017
2.12.5.	Парк с. Вошикова	1,7148	собственники, владельцы и пользователи земельных участков	в существующих границах парка МОУ Детского дома «Русская Усадьба»; реестровый номер 76:12-6.13	РОПП-2017
2.13. Ростовский МО					сведения представлены также в пункте 2.11.2 подраздела 2.11 данного раздела
2.13.1.	Болото Сарское	322,5449	ГКУ ЯО «Управление лесничествами Ярославской области» (в рамках компетенции), собственники, владельцы	в естественных границах болотного массива в истоке р. Сары, в пределах 2020, 2021, 2026 лесных кварталов Петровского участкового лесничества Ростовского лесничества ГКУ ЯО «Управление лесничествами	РОПП-2017; реестровый номер ОЗ 76:02-6.928; ширина ОЗ – 100 м

1	2	3	4	5	6
			и пользователи земельных участков	Ярославской области»: западная и северная – по границе Ростовского и Борисоглебского МО; реестровый номер 76:13-6.279	
2.13.2.	Болото Журавлиное	235,0316	ГКУ ЯО «Управление лесничествами Ярославской области» (в рамках компетенции), собственники, владельцы и пользователи земельных участков	в пределах 108 лесного квартала Петровского участкового лесничества Ростовского лесничества ГКУ ЯО «Управление лесничествами Ярославской области»: западная – в 500 м к юго-востоку от ур. Лихинино на север по руслу р. Пулохмы; северная – по естественной границе болотного массива от мелиоративной канавы до пересечения с грунтовой дорогой Козохово – Новоселка; восточная – от указанного пересечения 600 м в южном направлении, постепенно удаляясь от дороги вправо на расстояние 50 м, далее 200 м вдоль дороги в юго-западном направлении и 145 м в направлении на юго-восток до пересечения с грунтовой дорогой Козохово – Новоселка, затем 396,5 м в направлении на юго-запад до поворота естественной границы болотной котловины на запад (в 300 м на северо-запад от дер. Новоселка), далее 994 м в юго-западном направлении вдоль естественной границы болотного массива; южная – 232,2 м в юго-западном направлении по естественной границе болотного массива и 590,5 м в том же направлении вдоль естественной границы болотного массива, затем 387,5 м в направлении на северо-запад до пересечения с мелиоративной канавой; реестровый номер 76:13-6.31	РОПП-2017; реестровый номер ОЗ 76:13-6.2141; ширина ОЗ – 100 м
2.13.3.	Озеро Неро	5569,6564 (в Ростовском МО – 5543,5083;	пользователи участков акватории	местоположение – Ярославская область, Ростовский МО, городское поселение город Ростов Великий, по береговой линии озера, включая акваторию озера, острова, полуострова, мысы и заливы; схема границ и перечень	ПП 10; ОЗ 1; реестровые номера ОЗ 76:13-6.1294, 76:19-6.345;

1	2	3	4	5	6
		в городском поселении городе Ростове Великом – 26,1481)		координат характерных точек границ приведены в приложениях 1 и 2 к ПП 10; реестровый номер 76:13-6.27	ширина ОЗ – 200 м
2.13.4.	Озеро Рюмниковское	161,5755	ГКУ ЯО «Управление лесничествами Ярославской области» (в рамках компетенции), собственники, владельцы и пользователи земельных участков	по береговой линии озера, образуемой при высоте уреза воды 158,3 м, включая акваторию озера; реестровый номер 76:13-6.32	РОПП-2017; реестровый номер ОЗ 76:13-6.2008; ширина ОЗ – 100 м
2.13.5.	Озеро Чашницкое	62,5614	пользователи участков акватории	по береговой линии озера, образуемой при высоте уреза воды 163,7 м, включая акваторию озера; реестровый номер 76:13-6.26	РОПП-2017; реестровый номер ОЗ 76:13-6.2010; ширина ОЗ – 50 м
2.13.6.	Озеро Ловецкое	112,0484	пользователи участков акватории	граница проходит по береговой линии озера при высоте уреза воды 124,1 м, включая акваторию озера; реестровый номер 76:13-6.21	РОПП-2017; реестровый номер ОЗ 76:13-6.2006; ширина ОЗ – 100 м
2.13.7.	Парк в пос. Петровское	52,5569 (в том числе участок 1 – 13,6218; участок 2 – 38,9351)	ГКУ ЯО «Управление лесничествами Ярославской области» (в рамках компетенции), собственники, владельцы и пользователи земельных участков	местоположение – Ярославская область, Ростовский МО; схема границ и перечень координат характерных точек границ приведены в приложениях 1 и 2 к ПП 18; реестровый номер 76:13-6.39	ПП 18; реестровый номер ОЗ 76:13-6.2520; ширина ОЗ – 25 м
2.13.8.	Парк с. Воронина	11,5891	собственники, владельцы и пользователи земельных участков	южная граница – от автомобильной дороги Петровское – Андреевское в створе церкви с. Воронина в 50 м от церкви по естественной границе парковых насаждений и земляному валу 600 м на запад до юго-западного угла; западная – от указанного угла по естественной опушке парка на север и северо-восток до северо-западного угла парковых насаждений по опушке; северная – от указанного угла вдоль линии опушки 200 м на восток, затем 150 м сначала на юг и 150 м на	РОПП-2017; реестровый номер ОЗ 76:13-6.2005; ширина ОЗ – 25 м

1	2	3	4	5	6
				восток по границе насаждений до автомобильной дороги; восточная – 110 м на юг по направлению к церкви; реестровый номер 76:13-6.35	
2.13.9.	Лесопарк станции Итларь – Шаляпинские дачи	27,3097	собственники, владельцы и пользователи земельных участков	западная и северная – по западной и северной границе бывшего п/л им. Гагарина вдоль автомобильной дороги Старово – Любильцево до пересечения с автомобильной дорогой, ведущей к пос. детского санатория «Итларь»; восточная – 144,4 м в юго-восточном направлении до автомобильного моста через р. Нерль Клязьминскую, затем через мост на правый берег реки, далее вдоль правого берега по меженному урезу воды вниз по течению вдоль излучины 1115,9 м; южная – по опушке леса вдоль выпуклого правого берега до территории пос. детского санатория «Итларь», затем по его границе с переходом на левый берег р. Нерли Клязьминской, далее 315 м по левому берегу реки вверх по течению до юго-западного угла границы бывшего п/л им. Гагарина; реестровый номер 76:13-6.33	РОПП-2017; реестровый номер ОЗ 76:13-6.2522; ширина ОЗ – 25 м
2.13.10.	Техановский лесной массив	69,6923	ГКУ ЯО «Управление лесничествами Ярославской области» (в рамках компетенции), собственники, владельцы и пользователи земельных участков	в пределах 119 лесного квартала Петровского участкового лесничества Ростовского лесничества ГКУ ЯО «Управление лесничествами Ярославской области»: северная и восточная – вдоль левого берега р. Сары вверх по течению; южная – по опушке леса до пересечения с мелиоративной дренажной линией, начинающейся в 460 м к северу от окраины дер. Теханово; западная – вдоль мелиоративной дренажной линии по опушке леса до берега р. Сары; реестровый номер 76:13-6.36	РОПП-2017; реестровый номер ОЗ 76:13-6.2007; ширина ОЗ – 25 м

1	2	3	4	5	6
2.13.11.	Историческое село Богослов с церковью XVII века и фрагментом долины р. Ишни	6,5	собственники, владельцы и пользователи земельных участков	северная – от железнодорожного моста через р. Ишню вверх по течению реки, по правому берегу ее излучины, до впадения правого безымянного притока; восточная – по правому берегу безымянного притока вверх по течению на 200 м; южная – от этой точки до автомобильной дороги Пужбол – Богослов и далее вдоль дороги 350 м на восток до железнодорожного моста через р. Ишню; реестровый номер 76:13-6.30	РОПП-2017; реестровый номер ОЗ 76:13-6.2012; ширина ОЗ – 50 м
2.13.12.	Обнажение у с. Шурскол	17	собственники, владельцы и пользователи земельных участков	северная – от автомобильной дороги Шурскол – Дубник по северному уступу коренного берега р. Мазихи 1816,8 м до ЛЭП, южная – от ЛЭП по южному уступу коренного берега р. Мазихи до автомобильной дороги Шурскол – Дубник, включая русло р. Мазихи и полосы земли шириной 50 м от уреза воды по обоим берегам; реестровый номер 76:13-6.29	РОПП-2017; реестровый номер ОЗ 76:13-6.2009; ширина ОЗ – 50 м
2.13.13.	Сосновые посадки в районе подстанции	12,369	собственники, владельцы и пользователи земельных участков	западная – по естественной границе лесного массива вдоль Ярославского шоссе г. Ростов Великий на расстоянии 150 м от автомобильной дороги; северная – по границе лесного массива вдоль дороги, идущей из пос. Восход к оз. Неро; восточная – по границе лесного массива, южная – по границе лесного массива, огибая территорию подстанции; реестровый номер 76:19-6.12	РОПП-2017; реестровый номер ОЗ 76:19-6.726; ширина ОЗ – 25 м
2.13.14.	Озеро Вепревское	21,6564	ГКУ ЯО «Управление лесничествами Ярославской области» (в рамках компетенции), собственники, владельцы и пользователи земельных участков	по береговой линии озера при меженном уровне уреза воды 143,1 м, включая акваторию озера; реестровый номер 76:13-6.28	РОПП-2017; реестровый номер ОЗ 76:13-6.2011; ширина ОЗ – 50 м

1	2	3	4	5	6
2.13.15.	Озеро Черное вблизи дер. Караш и озеро Караш с родниками	6,2916 (в том числе участок 1 – 2,1602; участок 2 – 4,1314)	собственники, владельцы и пользователи земельных участков	участок 1 – по береговой линии оз. Черного, включая акваторию озера; участок 2 – по береговой линии оз. Караш, образуемой при высоте уреза воды – 138,8 м, включая акваторию озера и прибрежную зону шириной 7 м от уреза воды; реестровый номер 76:13-6.40	РОПП-2017; реестровый номер ОЗ 76:13-6.2049; ширина ОЗ – 50 м
2.13.16.	Родник на территории бывшего Борисоглебского крахмало- сушильного завода	0,25	собственники, владельцы и пользователи земельных участков	в 430 м на юго-запад от пересечения автомобильной дороги Ростов – Борисоглебский с веткой от указанной дороги на дер. Шулец, 150 м на северо-запад от сохранившегося здания картофелетерочного завода на правой стороне р. Шулы; квадрат со стороной 50 м, в центре которого находится место выхода подземных вод; реестровый номер 76:13-6.22	РОПП-2017; реестровый номер ОЗ 76:13-6.2523; ширина ОЗ – 50 м
2.13.17.	Соляной источник Варницы	0,6	собственники, владельцы и пользователи земельных участков	в 80 м западнее автомобильной дороги Ростов – Марково, в 205 м северо-западнее административного здания птицефабрики и в 175 м юго-западнее поворота с автомобильной дороги Ростов – Марково на грунтовую дорогу до дер. Мятажево; окружность радиусом 43,7 м, в центре которой находится место выхода подземных вод; реестровый номер 76:13-6.24	РОПП-2017; реестровый номер ОЗ 76:13-6.2524; ширина ОЗ – 50 м
2.13.18.	Болото Зокино	283,7909	собственники, владельцы и пользователи земельных участков	болотный массив расположен в приозерной части низменности оз. Неро, в южной притеррасной части поймы: северная – береговая линия оз. Неро в заливе Батеево, восточная – 2422 м по левому берегу р. Липовки вверх по течению; южная – вдоль автомобильной дороги Поречье- Рыбное – Вексицы по естественной границе заболоченного участка; западная – 961 м по правому берегу р. Серебрянки вниз по течению, далее 1448 м по каналу, соединяющему	РОПП-2017; реестровый номер ОЗ 76:13-6.2142; ширина ОЗ – 100 м

1	2	3	4	5	6
				р. Серебрянку и залив Макариха оз. Неро, затем 496 м по прямой в направлении на северо-восток до залива Батеево оз. Неро; реестровый номер 76:13-6.25	
2.13.19.	Парк с. Алевайцина	5,1332	собственники, владельцы и пользователи земельных участков	по естественной границе парковых насаждений в северной части с. Алевайцина; реестровый номер 76:13-6.23	РОПП-2017; реестровый номер ОЗ 76:13-6.2004; ширина ОЗ – 25 м
2.14. Рыбинский МО и городской округ город Рыбинск					сведения представлены также в пункте 2.1.5 подраздела 2.1 данного раздела
2.14.1.	Тихвинское обнажение триасовых слоев	62,2932 (в том числе участок 1 – 33,1448; участок 2 – 8,3208; участок 3 – 20,8276)	собственники, владельцы и пользователи земельных участков	северная – по береговой линии р. Волги, образуемой урезом воды при среднемеженном уровне 84,28 м Б.С.; южная – полосой 100 м вдоль уреза воды р. Волги; участок 1 – от устья р. Яковки (правый приток р. Волги в створе дер. Демидовское) до оврага, расположенного к западу от с. Тихвинского; участок 2 – от пешеходной тропы, проходящей перпендикулярно р. Волге, через центр села Тихвинского до устья безымянного ручья, протекающего между с. Красным и дер. Рютово; участок 3 – от границы памятника природы «Березовая роща и парк с. Красного» до точки, расположенной в 390 м на восток от устья безымянного ручья, протекающего через дер. Панфили; реестровый номер 76:14-6.20	РОПП-2017
2.14.2.	Колокшинское болото	596,6318	ГКУ ЯО «Управление лесничествами Ярославской области» (в рамках компетенции), собственники, владельцы	в междуречье рек Вожи (приток р. Колокши), Пелевины (приток р. Ухры) и Сороки (приток р. Колокши) в границах 1029 – 1031, 1037 – 1039 лесных кварталов Борзовского участкового лесничества Рыбинского лесничества ГКУ ЯО «Управление лесничествами	РОПП-2017

1	2	3	4	5	6
			и пользователи земельных участков	Ярославской области»; юго-восточная – по вдольтрассовому проезду магистрального газопровода «СРТО – Торжок»; реестровый номер 76:14-6.21	
2.14.3.	Парковый лес на берегу р. Волги у дер. Назарово	6,3032 (в том числе участок 1 – 0,8808; участок 2 – 5,4224)	собственники, владельцы и пользователи земельных участков	в границах двух участков лесных насаждений, расположенных между карьером у дер. Назарово и берегом р. Волги: участок 1 – на левом берегу р. Хрущевки в месте ее впадения в р. Волгу; участок 2 – на западной окраине дер. Борок; реестровый номер 76:14-6.22	РОПП-2017
2.14.4.	Глебовское обнажение юрских слоев с минеральным источником Глебово	65,4944 (в том числе участок 1 – 65,2917; участок 2 – 0,2027)	собственники, владельцы и пользователи земельных участков	участок 1 – правый берег Волжского отрога Рыбинского водохранилища от с. Глебово до точки, расположенной в 53 м к северу от Петраковского створного знака, полосой 100 м вдоль уреза воды; участок 2 – родник, расположенный восточнее с. Ивановское, с левой стороны автомобильной дороги Глебово – Ларионово, в 100 м восточнее места слияния двух безымянных ручьев; схема границ и перечень координат характерных точек границ приведены в приложениях 1 и 2 к ПП 8; реестровый номер 76:14-6.23	ПП 8; реестровый номер ОЗ 76:14-6.845; ширина ОЗ – 100 м
2.14.5.	Обнажения на р. Черемухе и р. Еде (у деревень Максимовское, Дмитриевка, Ивановское, Конюшино)	66,3614	ГКУ ЯО «Управление лесничествами Ярославской области» (в рамках компетенции), собственники, владельцы и пользователи земельных участков	по обоим берегам р. Черемухи полосой шириной 50 м от створа, образуемого северо-восточной окраиной дер. Дмитриевки, вверх по течению до створа, образуемого безымянным левым притоком севернее дер. Михалево; по р. Еде полосой шириной 50 м по обоим берегам реки от створа, образуемого правым безымянным притоком выше дер. Солыгаево, до слияния с р. Черемухой; реестровый номер 76:14-6.24	РОПП-2017
2.14.6.	Валун у с. Глебова на берегу р. Волги	0,1955	собственники, владельцы и пользователи земельных участков	по границам окружности радиусом 25 м вокруг валуна; реестровый номер 76:14-6.25	РОПП-2017

1	2	3	4	5	6
2.14.7.	Валуны в устье р. Сонохты	0,658 (в том числе участок 1 – 0,3317; участок 2 – 0,3263)	собственники, владельцы и пользователи земельных участков	в границах двух участков в устье р. Сонохты по обоим берегам на расстоянии 50 м от места впадения в р. Волгу; реестровый номер 76:14-6.26	РОПП-2017
2.14.8.	Обнажение триасовых слоев на р. Яковке	7,5508	собственники, владельцы и пользователи земельных участков	вверх по р. Яковке от места ее впадения в р. Волгу по обоим берегам русла полосой 50 м до пересечения с полевой дорогой северо- западнее дер. Степановское; реестровый номер 76:14-6.27	РОПП-2017
2.14.9.	Обнажение на р. Волге (от дер. Черменино до дер. Забава)	11,9127	собственники, владельцы и пользователи земельных участков	по берегу р. Волги, образуемому линией уреза воды при среднемеженном уровне 84,28 м Б.С., начиная от створа ЛЭП через р. Волгу, в 600 м ниже дер. Семеновское, и до створа дер. Черменино – 1200 м полосой 100 м от уреза воды; реестровый номер 76:14-6.42	РОПП-2017
2.14.10.	Каменниковский полуостров	5014,1541	ГКУ ЯО «Управление лесничествами Ярославской области» (в рамках компетенции), собственники, владельцы и пользователи земельных участков	юго-западная – по береговой линии Рыбинского водохранилища, образуемой линией уреза воды при среднемеженном уровне 101,81 м Б.С., начиная от устья безымянного притока в 200 м к северу от пос. Каменники, 9000 м на северо- запад до мыса Рожновский (знак ГГС); северо- западная – от знака ГГС вдоль береговой линии до пересечения 1 и 2 лесных кварталов Пригородного участкового лесничества Рыбинского лесничества ГКУ ЯО «Управление лесничествами Ярославской области»; северо- восточная – от последней угловой точки по береговой линии 14000 м на юго-восток до ур. Бошарово (автомобильный мост через ручей № 3 в створе Бошаровского залива), далее по автомобильной дороге, ведущей в пос. Волжский, до пересечения с южной границей (просекой) 67 лесного квартала; южная – от этой угловой точки по южным границам 67 и 65 лесных	РОПП-2017

1	2	3	4	5	6
				кварталов, далее по западной границе 65 лесного квартала, южной и западной границам 60 лесного квартала, затем по границам (южным и западным) 55, 50, 45, 39, 34, 29, частично 24, 23 и 20 лесных кварталов – от последнего по просеке до грунтовой дороги, идущей по западному берегу полуострова, и по ней на юг до пересечения с безымянным притоком в 200 м к северу от пос. Каменники; реестровый номер 76:14-6.28	
2.14.11.	Остров Святовской Мох	1204,3789	собственники, владельцы и пользователи земельных участков	по береговой линии острова при урезе воды Рыбинского водохранилища 101,81 м Б.С.; реестровый номер 76:14-6.29	РОПП-2017
2.14.12.	Юршинский остров	543,0974	ГКУ ЯО «Управление лесничествами Ярославской области» (в рамках компетенции), собственники, владельцы и пользователи земельных участков	северо-восточная, северная и западная – от северо-восточной границы дер. Обухово по грунтовой дороге к берегу Юршинского острова севернее базы отдыха ОАО «Рыбинсккабель», далее по береговой линии (при значении нормального подпорного уровня Рыбинского водохранилища, равном 102,0 м) вдоль северо-восточного, северного и западного побережья острова до крайнего юго-западного мыса; южная – от мыса по береговой линии до точки, которая по прямой соединяется с западной крайней точкой границы дер. Антоново, далее по западной границе дер. Антоново до ее крайней северо-западной точки; юго-восточная – от дер. Антоново по грунтовой дороге между землями сельскохозяйственного назначения до юго-восточной оконечности дер. Липняги, затем по южной и западной границам дер. Липняги до крайней северо-западной точки, далее по кромке леса по западной границе земель сельскохозяйственного назначения до южной точки дер. Быково, затем вдоль границы	РОПП-2017; реестровый номер ОЗ 76:14-6.1546; ширина ОЗ – 50 м

1	2	3	4	5	6
				дер. Быково до ее крайней юго-западной точки, далее на юго-восток по границе леса до дер. Обухово, затем по границе лесного массива в северном направлении, огибая участок земель сельхозназначения, далее на юг до грунтовой дороги, ведущей от дер. Обухово к берегу Юршинского острова; реестровый номер 76:14-6.30	
2.14.13.	Острова Шумаровский и Зеленый	24,4612 (в том числе участок 1 – 23,7003; участок 2 – 0,6609)	собственники, владельцы и пользователи земельных участков	по береговой линии островов, образуемой урезом воды в Рыбинском водохранилище при среднем меженном уровне 101,81 м Б.С.; реестровый номер 76:14-6.43	РОПП-2017
2.14.14.	Парковый лес Высоковский бор	111,9469 (в том числе участок 1 – 105,4242; участок 2 – 6,5227)	ГКУ ЯО «Управление лесничествами Ярославской области» (в рамках компетенции), собственники, владельцы и пользователи земельных участков	в границах 7 лесного квартала Приволжского участкового лесничества Рыбинского лесничества ГКУ ЯО «Управление лесничествами Ярославской области» от дер. Большое Высоково вверх по течению р. Волги; схема границ и перечень координат характерных точек границ приведены в приложениях 1 и 2 к ПП 21; реестровый номер 76:14-6.31	ПП 21
2.14.15.	Березовая роща и парк с. Красного на р. Волге	9,2153	собственники, владельцы и пользователи земельных участков	северная – по береговой линии р. Волги на 300 м вверх и на 400 м вниз по течению от устья безымянного ручья, протекающего через дер. Рютово; южная – по естественной опушке парковых насаждений; реестровый номер 76:14-6.33	РОПП-2017
2.14.16.	Парк с. Тихвинского	14,519	собственники, владельцы и пользователи земельных участков	южная – по грунтовой дороге Тихвинское – Рютово; западная – по бровке оврага, начинающегося от мелиоративной дрены к западу от с. Тихвинского; северная – по береговой линии р. Волги; восточная – по пешеходной тропе, проходящей перпендикулярно р. Волге, через центр села с захватом акватории пруда;	РОПП-2017

1	2	3	4	5	6
				реестровый номер 76:14-6.34	
2.14.17.	Парк дер. Михалево	3,9032	собственники, владельцы и пользователи земельных участков	в границах детского оздоровительного лагеря «Восход»; восточная и южная – по левому берегу р. Черемухи; северная – по границе лесных насаждений до р. Черемухи; западная – от поворота р. Черемухи 162 м на северо-запад; реестровый номер 76:14-6.44	РОПП-2017
2.14.18.	Парк с. Тихменева	4,6043	ГКУ ЯО «Рыбинское лесничество»	в границах 1, 2, 3 выделов 232 лесного квартала Ломовского участкового лесничества Рыбинского лесничества ГКУ ЯО «Управление лесничествами Ярославской области»; реестровый номер 76:14-6.45	РОПП-2017
2.14.19.	Парк дер. Костино	4,0077	собственники, владельцы и пользователи земельных участков	в границах территории бывшего Милюшинского детского дома к северу от грунтовой дороги на дер. Костино (прямоугольник со сторонами 100 × 400 м); реестровый номер 76:14-6.46	РОПП-2017
2.14.20.	Бор Спас – Горелая Гряда	24,0262	ГКУ ЯО «Управление лесничествами Ярославской области» (в рамках компетенции), собственники, владельцы и пользователи земельных участков	южная – от устья безымянного ручья, впадающего в р. Волгу к юго-востоку от дер. Фалелеево, по береговой линии р. Волги, образованной урезом воды при среднемеженном уровне 84,28 м Б.С., 950 м вниз по течению; восточная – от уреза р. Волги на север до северо- восточной угловой точки 128 лесного квартала Борзовского участкового лесничества Рыбинского лесничества ГКУ ЯО «Управление лесничествами Ярославской области»; северная – по границе 128 лесного квартала до его северо- западного угла и далее до точки на безымянном ручье, расположенной на расстоянии 304 м от устья ручья, западная – по руслу ручья до берега р. Волги; реестровый номер 76:14-6.36	РОПП-2017

1	2	3	4	5	6
2.14.21.	Больничный парк с. Погорелка	1,3104	собственники, владельцы и пользователи земельных участков	по естественной границе парковых насаждений, расположенных на территории Погорельской участковой больницы им. Св. Серафимы; реестровый номер 76:14-6.37	РОПП-2017
2.14.22.	Аллея кедров в дер. Гришино	0,1524	собственники, владельцы и пользователи земельных участков	полосой шириной 25 м по обе стороны от аллеи; реестровый номер 76:14-6.38	РОПП-2017
2.14.23.	Кедр в дер. Малое Займище	0,1955	собственники, владельцы и пользователи земельных участков	по окружности радиусом 25 м вокруг дерева; реестровый номер 76:14-6.39	РОПП-2017
2.14.24.	Кедрово-листвен- ничная роща имени И.И. Серова и В.В. Кочина	60,7481 (в том числе участок 1 – 56,4412; участок 2 – 3,8069; участок 3 – 0,5)	ГКУ ЯО «Управление лесничествами Ярославской области» (в рамках компетенции), собственники, владельцы и пользователи земельных участков	к северу от г. Рыбинска, к западу (участки 1 и 3) и к востоку (участок 2) от автомобильной дороги Рыбинск – Пошехонье: участок 1 – в границах 75 лесного квартала Пригородного участкового лесничества Рыбинского лесничества ГКУ ЯО «Управление лесничествами Ярославской области»; участок 2 – в границах 77 лесного квартала; участок 3 – в границах 74 лесного квартала; реестровый номер 76:14-6.40	РОПП-2017
2.14.25.	Кедр в дер. Большое Займище	0,1955	собственники, владельцы и пользователи земельных участков	по окружности радиусом 25 м вокруг дерева; реестровый номер 76:14-6.41	РОПП-2017
2.14.26.	Парк с. Раздумова	1,3923	собственники, владельцы и пользователи земельных участков	в естественных границах парка – в форме четырёхугольника со сторонами 160 × 100 м; реестровый номер 76:14-6.47	РОПП-2017
2.14.27.	Роща дер. Новой (бывшая дер. Ходово)	1,5883 (в том числе участок 1 – 1,3314; участок 2 – 0,2569)	ГКУ ЯО «Управление лесничествами Ярославской области» (в рамках компетенции), собственники, владельцы и пользователи земельных участков	в естественных границах насаждений; реестровый номер 76:14-6.48	РОПП-2017

1	2	3	4	5	6
2.14.28.	Парк санатория им. Воровского	30,8627	собственники, владельцы и пользователи земельных участков	в границах участка ЗАО «Санаторий имени Воровского», расположенного между р. Черемухой, автомобильной дорогой Михайловское – Костино, государственным лесным фондом и дер. Якунники; реестровый номер 76:14-6.35	
2.14.29.	Петровский городской парк	10,5	собственники, владельцы и пользователи земельных участков	северная – по ул. Коллективизации; западная – по ул. Штурвальной; южная – по берегу р. Волги и ул. Свердлова; восточная – по естественной опушке парковых насаждений; реестровый номер 76:20-9.4	городской округ г. Рыбинск; РОПП-2017
2.14.30.	Карякинский парк	1,3	собственники, владельцы и пользователи земельных участков	западная – по ул. Луначарского; северная – по ул. Карякинской; восточная – по ул. Пушкина; южная – по ул. Плеханова; реестровый номер 76:20-9.3	городской округ г. Рыбинск; РОПП-2017
2.14.31.	Городской сквер	2,6739	собственники, владельцы и пользователи земельных участков	северная – по ул. Герцена; восточная – по левому берегу р. Черемухи; южная – по железной дороге; западная – по ул. Советской; реестровый номер 76:20-9.2	городской округ г. Рыбинск; РОПП-2017
2.15. Тутаевский МО					
2.15.1.	Долина р. Печегды	652,1866	ГКУ ЯО «Управление лесничествами Ярославской области» (в рамках компетенции), собственники, владельцы и пользователи земельных участков	в естественных границах речной долины: верхний створ – переход ЛЭП в створе дер. Афанасово; нижний створ – автомобильный мост на трассе Ярославль – Рыбинск, полосой 250 м по обе стороны русла р. Печегды, за исключением земель населенных пунктов Саматово, Тарасово, Михальцево и садовых участков на левобережье реки (Аксентьево); схема границ и перечень координат характерных точек границ приведены в приложениях 1 и 2 к ПП 12; реестровый номер 76:15-6.10	ПП 12
2.15.2.	Зеленая зона р. Рыкуши	160,7173 (участок 1 – 74,1825, участок 2 – 86,5348)	ГКУ ЯО «Управление лесничествами Ярославской области»	местоположение – Ярославская область, Тутаевский МО, городское поселение город Тутаев, в долине р. Рыкуши; схема границ	ПП 28

1	2	3	4	5	6
			(в рамках компетенции), собственники, владельцы и пользователи земельных участков	и перечень координат характерных точек границ приведены в приложениях 1 и 2 к ПП 28; реестровый номер 76:15-6.154	
2.15.3.	Щелковский бор	103,161	ГКУ ЯО «Управление лесничествами Ярославской области» (в рамках компетенции), собственники, владельцы и пользователи земельных участков	южная и западная – по границе 10 лесного квартала Чебаковского участкового лесничества Тутаевского лесничества ГКУ ЯО «Управление лесничествами Ярославской области» до пересечения с автодорогой Новоселки – Мишаки; северная – по поперечному отрезку автодороги на дер. Мишаки; восточная – по автодороге Новоселки – Мишаки до пансионата «Лесное», затем по южной границе пансионата и далее по границе 10 лесного квартала Чебаковского участкового лесничества Тутаевского лесничества ГКУ ЯО «Управление лесничествами Ярославской области»; реестровый номер 76:15-6.11	РОПП-2017
2.15.4.	Ландшафтный комплекс – сосновый Красный Бор, обнажение на р. Долгополке у дер. Отмищево и обнажение Дедовы Горы	135,885	ГКУ ЯО «Управление лесничествами Ярославской области» (в рамках компетенции), собственники, владельцы и пользователи земельных участков	долина р. Долгополки, начиная от участка в створе грунтовой дороги Отмищево – Красный Бор, вдоль русла р. Долгополки полосой 100 м по обе стороны русла до места впадения р. Долгополки в р. Волгу; далее по берегу р. Волги вверх по течению полосой 200 м с захватом территории Сорокинской дачи и лесного массива Красный Бор, по южной границе территории Красноборской спецшколы, затем полосой 200 м вверх по течению до дер. Сельцо; реестровый номер 76:15-6.2	РОПП-2017
2.15.5.	Маклаковское болото близ дер. Теляково	10,6	ГКУ ЯО «Управление лесничествами Ярославской области» (в рамках компетенции), собственники, владельцы	в границах 252 лесного квартала Тутаевского участкового лесничества Тутаевского лесничества ГКУ ЯО «Управление лесничествами Ярославской области»; реестровый номер 76:15-6.56	РОПП-2017

1	2	3	4	5	6
			и пользователи земельных участков		
2.15.6.	Усадебный парк Чистые пруды	23,93	собственники, владельцы и пользователи земельных участков	южная – по грунтовой дороге Василево – Алексеевское в 400 м к востоку от моста через правый безымянный приток р. Кирехоти; остальная граница по опушке насаждений; реестровый номер 76:15-6.3	РОПП-2017
2.15.7.	Усадебный парк с. Ваулова	8	собственники, владельцы и пользователи земельных участков	северная – от пересечения истока р. Эдомы с автодорогой на с. Ваулово 200 м на запад вдоль этой же дороги до пересечения с красной линией исторической застройки села; западная – от красной линии застройки 350 м параллельно течению р. Эдомы на расстоянии 100 м от ее русла; южная – от последней угловой точки 300 м на восток до усадебных зданий; восточная – от последней угловой точки до автодороги на с. Ваулово в 50 м восточнее переезда через р. Эдому (с включением двух исторических зданий усадьбы и каскада прудов); реестровый номер 76:15-6.62	РОПП-2017
2.15.8.	Усадебный парк дер. Емишево	5	собственники, владельцы и пользователи земельных участков	южная – по безымянному ручью, огибающему дер. Шелково с юга; восточная – 300 м вдоль естественной опушки насаждений; северная – 200 м вдоль естественной опушки насаждений; западная – по опушке насаждений от пересечения грунтовых дорог Емишево – Шелково и Емишево – Мишаки до безымянного ручья; реестровый номер 76:15-6.60	РОПП-2017
2.15.9.	Парк дер. Выползово (усадебный парк Сабанеевых) и система искусственных	16	собственники, владельцы и пользователи земельных участков	по правому берегу р. Урдомы: верхний створ – в 950 м ниже автомобильного моста через р. Урдому; нижний створ – на 800 м вниз по течению; северная граница проходит по жилой застройке дер. Выползово с включением усадебного дома Сабанеевых; реестровый номер 76:15-6.59	РОПП-2017

1	2	3	4	5	6
	прудов в пойме р. Урдомы				
2.15.10.	Остатки усадебного парка в пос. Фоминское	2	собственники, владельцы и пользователи земельных участков	по естественной опушке парковых насаждений, на берегу р. Волги возле спортивного комплекса; северо-восточная – вдоль берега р. Волги на расстоянии 30 м; юго-западная – вблизи автомобильной дороги на очистные сооружения; реестровый номер 76:15-6.4	РОПП-2017
2.15.11.	Долина р. Эдомы	35,8031	собственники, владельцы и пользователи земельных участков	от устьевого створа р. Эдомы до створа автомобильного моста дороги Ярославль – Рыбинск шириной 50 м по обеим сторонам русла; реестровый номер 76:15-6.5	РОПП-2017
2.15.12.	Сосновый бор Горы	18	собственники, владельцы и пользователи земельных участков	юго-восточная – по левой стороне автодороги, отходящей от трассы Ярославль – Рыбинск к р. Волге в 750 м к северо-западу от русла р. Ковать, 350 м до берега р. Волги; северо- восточная – от этой угловой точки вдоль по берегу р. Волги по естественной опушке насаждений 650 м вверх по течению р. Волги до устья безымянного ручья; северная – 400 м вверх по руслу ручья до пересечения с ЛЭП; западная – 800 м по ЛЭП и естественной опушке насаждений до автодороги; реестровый номер 76:15-6.58	РОПП-2017
2.15.13.	Дубрава дер. Никольское	2	ГКУ ЯО «Управление лесничествами Ярославской области» (в рамках компетенции), собственники, владельцы и пользователи земельных участков	по естественной границе насаждений; реестровый номер 76:15-6.55	РОПП-2017
2.15.14.	Усадебный парк Юсуповых у пос. Урдома	6	собственники, владельцы и пользователи земельных участков	восточная – в 200 м к северо-востоку от моста через р. Урдому по автомобильной дороге Болотово – Тутаевский льнозавод – Мазино; южная – от последней угловой точки 500 м на	РОПП-2017

1	2	3	4	5	6
				запад по грунтовой дороге на Никоново – Масленники; северная – от последней угловой точки по естественной опушке насаждений 550 м на восток до пересечения с автомобильной дорогой Болотово – Тутаевский льнозавод – Мазино; реестровый номер 76:15-6.6	
2.15.15.	Старинные посадки акаций и ив у с. Ратмирова	1 (в том числе участок 1 – 0,7379; участок 2 – 0,2621)	собственники, владельцы и пользователи земельных участков	на южной границе усадьбы Маковесово – родового поместья Дедюлина (руководителя военного Ярославского ополчения в 1812 году): 1-й участок располагается к западу от грунтовой дороги Ратмирово – Родионцево; 2-й участок располагается к востоку от грунтовой дороги Ратмирово – Родионцево; реестровый номер 76:15-6.7	РОПП-2017
2.15.16.	Старинные посадки лип в дер. Кардинское	2	собственники, владельцы и пользователи земельных участков	по естественной опушке насаждений по обоим берегам р. Песохоти на протяжении 500 м течения к северу от моста в дер. Кардинское; реестровый номер 76:15-6.61	РОПП-2017
2.15.17.	Парк в левобережной части г. Тутаева	10	собственники, владельцы и пользователи земельных участков	по существующим границам парка; реестровый номер 76:21-6.40	РОПП-2017
2.15.18.	Источник на р. Ковать	0,7919	собственники, владельцы и пользователи земельных участков	от моста через р. Ковать на автодороге Ярославль – Рыбинск 250 м вверх по течению; граница по окружности радиусом 50 м вокруг выхода источника; реестровый номер 76:15-6.150	РОПП-2017
2.15.19.	Парк и пруд в с. Новом	3,4153	собственники, владельцы и пользователи земельных участков	вдоль береговой линии, включая акваторию пруда и прибрежную зону шириной 25 м от среднемеженного уреза воды, за исключением полосы отвода автомобильной дороги Тутаев – Меньшиково; реестровый номер 76:15-6.8	РОПП-2017
2.16. Угличский МО					сведения представлены также в пункте 2.1.7

1	2	3	4	5	6
					подраздела 2.1 данного раздела
2.16.1.	Скоморошино болото	15	ГКУ ЯО «Управление лесничествами Ярославской области» (в рамках компетенции), собственники, владельцы и пользователи земельных участков	в пределах 40, 41 лесных кварталов Угличского участкового лесничества Угличского лесничества ГКУ ЯО «Управление лесничествами Ярославской области» по естественной границе болотного массива; реестровый номер 76:16-6.23	РОПП-2017
2.16.2.	Кобузинское болото	28,8	ГКУ ЯО «Управление лесничествами Ярославской области» (в рамках компетенции), собственники, владельцы и пользователи земельных участков	от пересечения русла безымянного левого притока р. Улеймы, впадающего в нее выше дер. Бутаки, с грунтовой дорогой на ур. Долгий Луг по естественной границе истоковой лощины и болотного массива; реестровый номер 76:16-6.18	РОПП-2017
2.16.3.	Высоковский бор	35,9274	ГКУ ЯО «Управление лесничествами Ярославской области» (в рамках компетенции), собственники, владельцы и пользователи земельных участков	в границах 1 – 20 выделов 43 лесного квартала Угличского участкового лесничества Угличского лесничества ГКУ ЯО «Управление лесничествами Ярославской области»; реестровый номер 76:22-6.2	РОПП-2017
2.16.4.	Рыжичный бор	77,9646	ГКУ ЯО «Управление лесничествами Ярославской области» (в рамках компетенции), собственники, владельцы и пользователи земельных участков	в границах 1 – 29 выделов 42 лесного квартала Угличского участкового лесничества Угличского лесничества ГКУ ЯО «Управление лесничествами Ярославской области»; реестровый номер 76:22-6.6	РОПП-2017
2.16.5.	Привокзальный бор	6,9997	ГКУ ЯО «Управление лесничествами Ярославской области» (в рамках компетенции), собственники, владельцы	в границах 1 – 3 выделов 45 лесного квартала Угличского участкового лесничества Угличского лесничества ГКУ ЯО «Управление лесничествами Ярославской области»; реестровый номер 76:22-6.8	РОПП-2017

1	2	3	4	5	6
			и пользователи земельных участков		
2.16.6.	Сосновая аллея дер. Антухово	7,6181	собственники, владельцы и пользователи земельных участков	от восточной окраины дер. Антухово полосой 70 м вдоль грунтовой дороги Антухово – трасса Ярославль – Углич на протяжении 1070 м; реестровый номер 76:16-6.8	РОПП-2017
2.16.7.	Левобережный бор	12,7986	собственники, владельцы и пользователи земельных участков	в границах 41 лесного квартала участкового лесничества Угличского лесничества ГКУ ЯО «Управление лесничествами Ярославской области»: по естественной опушке насаждений между жилой зоной г. Углича, дорогой на г. Мышкин и водоохранной зоной р. Корожечны; реестровый номер 76:22-6.7	РОПП-2017
2.16.8.	Минеральный источник	0,7919	собственники, владельцы и пользователи земельных участков	на территории завода минеральной воды – по окружности радиусом 50 м вокруг места выхода источника; реестровый номер 76:22-6.4	РОПП-2017
2.16.9.	Березовая роща	74,2659	ГКУ ЯО «Управление лесничествами Ярославской области» (в рамках компетенции), собственники, владельцы и пользователи земельных участков	в границах 2, 4 – 6, 8 – 16 выделов 185 лесного квартала Заволжского участкового лесничества Угличского лесничества ГКУ ЯО «Управление лесничествами Ярославской области»; реестровый номер 76:16-6.12	РОПП-2017
2.16.10.	Гавреневский родник	0,792	собственники, владельцы и пользователи земельных участков	в 100 м к юго-востоку от автодорожного моста через р. Улейму (южнее дер. Карповское), в 20 м к северо-востоку от дороги – по окружности радиусом 50 м вокруг выхода грунтовых вод; реестровый номер 76:16-6.13	РОПП-2017
2.16.11.	Район впадения р. Постной в р. Волгу	85,5318	ГКУ ЯО «Управление лесничествами Ярославской области» (в рамках компетенции), собственники, владельцы	долина р. Постной по бровке коренного берега на участке – верхний створ – 1000 м от устья; нижний створ – место впадения в р. Волгу, полосами по обеим сторонам русла шириной 250 м;	РОПП-2017

1	2	3	4	5	6
			и пользователи земельных участков	реестровый номер 76:16-6.6	
2.16.12.	Стрелка впадения р. Улеймы в р. Юхоть	119,2623 (в том числе в Угличском МО – 85,5642; в Мышкинском МО – 33,6981)	ГКУ ЯО «Управление лесничествами Ярославской области» (в рамках компетенции), собственники, владельцы и пользователи земельных участков	по обоим берегам рек Юхоти и Улеймы от узла слияния вверх по течению 500 м – полосы шириной 500 м; реестровый номер 76:16-6.234	расположен также в Мышкинском МО; РОПП-2017
2.16.13.	Парк на территории Угличского кремля	3,3559	Угличский государственный историко-архитектурный и художественный музей (в рамках компетенции), собственники, владельцы и пользователи земельных участков	восточная – по восточному берегу безымянного притока, впадающего в р. Волгу восточнее кремля; южная – по южной бровке искусственного рва, ограничивающего кремль с юга; западная – по заливу и западной бровке овражного притока, впадающего в р. Волгу западнее кремля; северная – по берегу р. Волги; реестровый номер 76:22-6.5	РОПП-2017
2.16.14.	Парк на левом берегу р. Волги	8,453	собственники, владельцы и пользователи земельных участков	по естественной опушке парковых насаждений в 350 м к северо-востоку от жилой зоны левобережного г. Углича; реестровый номер 76:22-6.1	РОПП-2017
2.16.15.	Парк с. Желтина	5,0037	собственники, владельцы и пользователи земельных участков	по естественной опушке парковых насаждений; реестровый номер 76:16-6.11	РОПП-2017
2.16.16.	Урочище Алтыново	15,3944	ГКУ ЯО «Управление лесничествами Ярославской области» (в рамках компетенции), собственники, владельцы и пользователи земельных участков	от русла безымянного левого притока р. Волги южнее дер. Кокаево до русла безымянного ручья полосой 100 м; реестровый номер 76:16-6.16	РОПП-2017
2.16.17.	Грехов ручей	17,6668	ГКУ ЯО «Управление лесничествами Ярославской области» (в рамках компетенции),	в границах 1 – 5, 13 – 19 выделов 63 лесного квартала Угличского участкового лесничества Угличского лесничества ГКУ ЯО «Управление лесничествами Ярославской области»;	РОПП-2017

1	2	3	4	5	6
			собственники, владельцы и пользователи земельных участков	реестровый номер 76:16-6.9	
2.16.18.	Игорев ручей	55,1165	ГКУ ЯО «Управление лесничествами Ярославской области» (в рамках компетенции), собственники, владельцы и пользователи земельных участков	в границах 1 – 3, 7 – 9, 13, 14, 21 – 24, 26, 37 выделов 19 лесного квартала Угличского участкового лесничества Угличского лесничества ГКУ ЯО «Управление лесничествами Ярославской области»; реестровый номер 76:16-6.15	РОПП-2017
2.16.19.	Парк Заманиха	10	собственники, владельцы и пользователи земельных участков	южная – от пересечения автодороги Углич – Медлево с р. Каткой 550 м на юго-восток по левой стороне этой дороги; восточная – от последней угловой точки 200 м на север по опушке насаждений; северная – от угловой точки 600 м до русла р. Катки; западная – по левому берегу р. Катки до автодороги на г. Углич; реестровый номер 76:16-6.10	РОПП-2017
2.16.20.	Спирковский залив	181,5945	ГКУ ЯО «Управление лесничествами Ярославской области» (в рамках компетенции), собственники, владельцы и пользователи земельных участков	по выпуклому берегу р. Волги: верхний створ – от устья безымянного притока, впадающего в р. Волгу южнее дер. Налуцкое, по берегу р. Волги, образованному среднемеженным урезом воды при уровне 102,0 м абс. выс., с захватом побочной косы и осередка р. Волги до нижнего створа напротив дер. Спирково; западная – от дер. Спирково по грунтовой дороге до моста через безымянный приток у дер. Налуцкое; южная – по руслу этого безымянного притока; реестровый номер 76:16-6.17	РОПП-2017
2.16.21.	Березовая роща с. Золоторучья	1,9997	собственники, владельцы и пользователи земельных участков	по естественной границе насаждений; реестровый номер 76:22-6.3	РОПП-2017

1	2	3	4	5	6
2.16.22.	Парк с. Родичева	13,6459	собственники, владельцы и пользователи земельных участков	по естественной границе насаждений парка; северная – от пересечения ЛЭП с р. Воронухой на запад по руслу р. Воронухи 350 м; западная – по естественной границе насаждений вдоль жилой зоны с. Родичева; южная – по естественной границе насаждений; восточная – по границе насаждений вдоль ЛЭП; реестровый номер 76:16-6.14	РОПП-2017
2.17. Ярославский МО					сведения представлены также в пункте 2.9.9 подраздела 2.9 данного раздела
2.17.1.	Ляпинские карьеры	210	собственники, владельцы и пользователи земельных участков	имеет форму прямоугольника со сторонами 3146 м (северо-восточная и юго-западная) на 667 м (северо-западная и юго-восточная), расположен на территории Ярославского МО в границах: от продолжения ул. 2-й Ляпинской г. Ярославля 657 м на северо-восток по автомобильной дороге, затем 3110 м на юго-восток до пересечения с грунтовой дорогой, от этой точки по грунтовой дороге 690 м на юго-запад, далее 3050 м на северо-запад до пересечения с продолжением ул. 2-й Ляпинской г. Ярославля; реестровый номер 76:17-6.18	РОПП-2017
2.17.2.	Долина р. Талицы	143,2953 (в том числе в Ярославском МО – 137,3507; в Гаврилов-Ямском МО – 5,9446)	ГКУ ЯО «Управление лесничествами Ярославской области» (в рамках компетенции), собственники, владельцы и пользователи земельных участков	местоположение – Ярославская область, Ярославский МО, Гаврилов-Ямский МО; схема границ и перечень координат характерных точек границ приведены в приложениях 1 и 2 к ПП 13; реестровые номера 76:17-6.847, 76:04-6.143	расположен также в Гаврилов-Ямском МО; ПП 13
2.17.3.	Долина р. Ити	119,8697	собственники, владельцы, пользователи земельных участков	на территории Ярославского МО и Заволжского района г. Ярославля: от устьевого створа р. Ити (места впадения в р. Волгу) по уступу высокой	расположен также в г. Ярославле; ПП 23

1	2	3	4	5	6
		(в том числе в Ярославском МО – 108,5103; в г. Ярославле – 11,3594)		поймы вверх по течению 500 м до жилой застройки с. Устья, далее по границе застройки по поверхности правобережного пойменного массива до начала вогнутого берега макроизлучины р. Ити, далее вдоль по вогнутому берегу до прямого участка русла вверх по течению 350 м по уступу пойменной бровки, затем по прямому участку вверх по течению 1000 м вдоль вогнутой излучины по бровке коренного склона с захватом парковых рядовых насаждений липы и дуба (по внешней кромке автодороги), далее еще 500 м вверх по течению до верхнего створа, отсюда по левой стороне реки полосой 350 м на пойменных сегментах и 200 м вдоль бровки коренного берега ниже дер. Софино, далее по берегу до устьевоего створа р. Ити; схема границ и перечень координат характерных точек границ приведены в приложениях 1 и 2 к ПП 23; реестровые номера 76:17-6.21, 76:23-6.12	
2.17.4.	Яковлевский бор	56	ГКУ ЯО «Управление лесничествами Ярославской области» (в рамках компетенции), собственники, владельцы и пользователи земельных участков	расположен на территории на территории Ярославского МО, в пределах левобережной части волжской долины на восточной окраине города, между автотрассами Ярославль – Любим и Ярославль – Красный Профинтерн; основной участок расположен в 5 лесном квартале Яковлевского участкового лесничества Ярославского лесничества ГКУ ЯО «Управление лесничествами Ярославской области»; реестровый номер 76:17-6.20	РОПП-2017
2.17.5.	Ляпинский бор	42 (в том числе участок 1 – 20; участок 2 – 7,5; участок 3 – 9;	ГКУ ЯО «Управление лесничествами Ярославской области» (в рамках компетенции), собственники, владельцы	расположен на территории Ярославского МО, на левом берегу р. Волги в районе пос. Ляпино и включает 4 участка общей площадью 42 га: участок 1 располагается между ул. Клубной, школой № 47 и коллективными садами	РОПП-2017

1	2	3	4	5	6
		участок 4 – 5,5)	и пользователи земельных участков	садоводческого товарищества «Энергетик»; участок 2 – между коллективными садами садоводческого товарищества «Энергетик» и автотрассой Ярославль – Прусово; участки 3 и 4 – в пределах лесного массива между силикатным заводом и автотрассой Ярославль – Прусово; реестровый номер 76:17-6.17	
2.17.6.	Парк с. Дегтева	1,5	собственники, владельцы и пользователи земельных участков	по естественной опушке парковых насаждений; реестровый номер 76:17-6.711	РОПП-2017
2.17.7.	Парк с. Михайловского	3,1762	собственники, владельцы и пользователи земельных участков	северо-западная и северная – 250 м вверх по течению р. Пажи на расстоянии 50 м от русла, восточная и южная – по естественной опушке насаждений; реестровый номер 76:17-6.19	РОПП-2017
2.17.8.	Парк дер. Афонино	13,8187	собственники, владельцы и пользователи земельных участков	расположен на территории Ярославского МО в границах: северная – по автодороге Мордвиново – Седельницы от места максимального сближения дороги с руслом р. Пахмы у юго-восточной окраины дер. Семухино 235 м до пересечения с карьером по добыче песка и далее по границе карьера; восточная – от последней точки 550 м до пересечения с грунтовой дорогой Афонино – Семухино; южная – вниз по склону 390 м до брода на грунтовой дороге Афонино – Белягино; юго-западная – от брода по правому берегу русла р. Пахмы 970 м вверх по течению до автодороги Мордвиново – Седельницы; реестровый номер 76:17-6.16	РОПП-2017
2.17.9.	Дубовая роща между пос. Вакарево	35	собственники, владельцы и пользователи земельных участков	расположен на территории Ярославского МО на левом пойменном берегу р. Волги между пос. Вакарево и дер. Малое Филимоново, вдоль	РОПП-2017

1	2	3	4	5	6
	и дер. Малое Филимоново			берега реки Волги на расстоянии 160 м от кромки берега; реестровый номер 76:17-6.15	
2.17.10.	Семеновский сосновый бор	28,0450	ГКУ ЯО «Управление лесничествами Ярославской области» (в рамках компетенции), собственники, владельцы и пользователи земельных участков	северная – по руслу р. Коровеж от пересечения с грунтовой дорогой Терентьевская – Диево-Городище до просеки 19 лесного квартала Яковлевского участкового лесничества Ярославского лесничества ГКУ ЯО «Управление лесничествами Ярославской области», восточная – по просеке 19 лесного квартала до пересечения с ЛЭП 10 кВ, южная – по ЛЭП 10 кВ, западная – по естественной опушке насаждений до пересечения с руслом р. Коровеж; реестровый номер 76:17-6.14	РОПП-2017
2.17.11.	Сосновый бор Черный лес	23	ГКУ ЯО «Управление лесничествами Ярославской области» (в рамках компетенции), собственники, владельцы и пользователи земельных участков	северная – по руслу р. Коровеж от истока до пересечения с грунтовой дорогой Терентьевская – Диево-Городище; юго-восточная – по этой дороге от пересечения с р. Коровеж до естественной опушки насаждений в 200 м к северу от дер. Терентьевской, далее по опушке насаждений; реестровый номер 76:17-6.403	РОПП-2017
2.17.12.	Дендропарк санатория «Красный Холм» на берегу р. Волги	9,7	собственники, владельцы, пользователи земельных участков	в существующих границах санатория до берега р. Волги; реестровый номер 76:17-6.708	РОПП-2017
2.17.13.	Лесопарк дер. Черелисино	19,4837	собственники, владельцы, пользователи земельных участков	расположен на территории Ярославского МО на правом берегу р. Которосль, начиная от железнодорожного моста станции «Река», далее вверх по течению р. Которосль 450 м до поворота излучины, исключая огороды собственников, затем от этой угловой точки 380 м на север до дер. Черелисино и далее по грунтовой дороге до ж/д Москва – Ярославль, затем вдоль	РОПП-2017

1	2	3	4	5	6
				ж/д Москва – Ярославль до железнодорожного моста станции «Река»; реестровый номер 76:17-6.13	
2.17.14.	Лесопарк дер. Заборново	35 (в том числе участок 1 – 28,8; участок 2 – 6,2)	собственники, владельцы и пользователи земельных участков собственники, владельцы и пользователи земельных участков	расположен на территории Ярославского МО, включает 2 участка общей площадью 35 га: участок 1 расположен в границах бывшего п/л «Северное сияние»; участок 2 – в лесном массиве между двумя дорогами от дер. Заборново на северо-запад к р. Туношонке; реестровый номер 76:17-6.12	РОПП-2017
2.17.15.	Парк станции Лютово	3,8690	собственники, владельцы и пользователи земельных участков собственники, владельцы и пользователи земельных участков	в существующих границах парка, с запада – по руслу р. Кисмы; реестровый номер 76:17-6.11	РОПП-2017
2.17.16.	Березовая роща дер. Ананьино	2,1	собственники, владельцы и пользователи земельных участков	в границах пришкольного участка в дер. Ананьино; реестровый номер 76:17-6.709	РОПП-2017
2.17.17.	Парк с. Сереново	3,2854	собственники, владельцы, пользователи земельных участков	местоположение – Ярославская область, Ярославский МО, в северо-восточной части с. Сереново, в границах усадебного парка; схема границ и перечень координат характерных точек границ приведены в приложениях 1 и 2 к ПП 25; реестровый номер 76:17-6.738	ПП 25
2.17.18.	Парковый лес пансионата «Ярославль»	15	собственники, владельцы, пользователи земельных участков	расположен на территории Ярославского МО, по правому берегу р. Которосль вдоль автомобильной дороги М-8 «Холмогоры» Москва – Архангельск от ЛЭП, которая проходит вдоль автомобильной дороги М-8, до границы пос. Красный Октябрь, северо-западная – по границе пос. Красный Октябрь; северо-восточная – по автодороге Красные Ткачи – Введенье; юго-восточная – вдоль линии ЛЭП реестровый номер 76:17-6.10	РОПП-2017

1	2	3	4	5	6
2.17.19.	Дубовая роща пос. Дубки	1	собственники, владельцы и пользователи земельных участков	в существующих границах естественной опушки насаждений, расположенной по левую сторону автодороги к центру пос. Дубки; реестровый номер 76:17-6.710	РОПП-2017
2.17.20.	Березовая роща в дер. Аристово	21,0791	собственники, владельцы и пользователи земельных участков	расположен на территории Ярославского МО, по естественной опушке насаждений, южная граница – от северной окраины дер. Аристово 500 м на восток, северо-восточная – от этой точки 540 м на северо-запад по опушке насаждений; западная – от последней угловой точки до дороги на с. Левцово 370 м и по этой дороге 200 м к окраине дер. Аристово; реестровый номер 76:17-6.9	РОПП-2017
2.17.21.	Озеро Мещерово в районе дер. Медведково	31,12	собственники, владельцы и пользователи земельных участков	вдоль береговой линии, включая акваторию озера и прибрежную зону шириной 50 м; реестровый номер 76:17-6.7	РОПП-2017
2.17.22.	Ключ в пос. Красные Ткачи	4	собственники, владельцы и пользователи земельных участков	вогнутый берег излучины р. Которосли между пос. Красные Ткачи и дачным массивом в створе дер. Боровой; реестровый номер 76:17-6.707	РОПП-2017
2.17.23.	Обнажение на р. Туношонке	8	собственники, владельцы и пользователи земельных участков собственники, владельцы и пользователи земельных участков	в створе дер. Твердино участок вогнутого берега между автомобильным и железнодорожным мостоми через р. Туношонку в пределах водоохранной зоны на отрезке 800 м; реестровый номер 76:17-6.336	РОПП-2017
2.17.24.	Участок леса у с. Туношна	4	собственники, владельцы, пользователи земельных участков	в границах территории ГБУ СО ЯО Туношенского пансионата для ветеранов войны и труда, исключая застройку; реестровый номер 76:17-6.6	РОПП-2017
2.17.25.	Лесополоса у дер. Пеньки	1,1307 (в том числе в Ярославском МО – 1,0748; в г. Ярославле – 0,0559)	собственники, владельцы, пользователи земельных участков	участок лесозащитной полосы шириной 40 – 50 м, расположенный вдоль левого берега р. Которосли к югу от дер. Пеньки; схема границ и перечень координат характерных точек границ	расположен также в г. Ярославле; ПП 15

1	2	3	4	5	6
				приведены в приложениях 1 и 2 к ПП 15; реестровые номера 76:17-6.762, 76:23-6.1107	
2.18. Городской округ город Ярославль					сведения представлены также в пунктах 2.17.3, 2.17.25 подраздела 2.17 данного раздела
2.18.1.	Воздвиженский бор	24,3967	собственники, владельцы и пользователи земельных участков	юго-западная – по береговой линии р. Волги от пристани, находящейся в створе автодороги к берегу р. Волги, вверх по течению 450 м; северо-западная – по границе жилого массива до железнодорожной ветки – 550 м; северо-восточная – по железнодорожной ветке 400 м на юго-восток, далее по естественной опушке массива до автодороги к р. Волге; реестровый номер 76:23-6.5	РОПП-2017
2.18.2.	Тверицкий парк	46,6396	собственники, владельцы и пользователи земельных участков	местоположение – городской округ город Ярославль, Заволжский район, между проспектом Авиаторов, улицами Красноборской и Мостецкой; схема границ и перечень координат характерных точек границ приведены в приложениях 1 и 2 к ПП 24; реестровый номер 76:23-6.4	ПП 24
2.18.3.	Смоленский бор	16,5	собственники, владельцы и пользователи земельных участков	расположен в Заволжском районе г. Ярославля на левом берегу р. Волги севернее с. Смоленского и восточнее дер. Борки и имеет форму неправильного многоугольника; реестровый номер 76:23-6.912	РОПП-2017
2.18.4.	Кедровник Толгского монастыря	2,126	собственники, владельцы и пользователи земельных участков	памятник природы имеет правильные прямоугольные очертания, территория парка примыкает к юго-восточной стене Свято-Введенского Толгского монастыря; размеры объекта – 170 м в длину и 125 м в ширину; границами парка является каменная ограда, которой кедровая роща, расположенная на	РОПП-2017

1	2	3	4	5	6
				южной стороне монастыря, была ограждена в XVIII веке; реестровый номер 76:23-6.2	
2.18.5.	Парк в пойме р. Которосль	76,7685	собственники, владельцы и пользователи земельных участков	северная – по левому берегу р. Которосли от моста (Московский проспект) вдоль верхней бровки откоса ул. Которосльской набережной до беседки в районе полуострова Стрелка; восточная – вдоль линии, проходящей по водной глади старицы р. Которосли равноудаленно от берегов полуострова Стрелка и острова Даманский до фарватера р. Которосли и далее до крайней точки на правом берегу р. Которосли вместе впадения в р. Волгу, затем вдоль побережья р. Волги до створа ул. Златоустинской; южная – вдоль свободной от застройки стороны ул. 1-й Закоторосльной набережной до Московского проспекта; западная – вдоль Московского проспекта долевого берега р. Которосли; схема границ и перечень координат характерных точек границ приведены в приложениях 1 и 2 к ПП 7; реестровый номер 76:23-6.1	ПП 7; реестровый номер ОЗ 76:23-6.8251; ширина ОЗ – 25 м
2.18.6.	Парк в пос. Нефтестрой	15,3789	собственники, владельцы и пользователи земельных участков	расположен в Краснопереконском районе г. Ярославля на территории, ограниченной Московским проспектом, ул. Павлова, ул. Институтской и спортивно-оздоровительным комплексом «Атлант»; схема границ и перечень координат характерных точек границ приведены в приложениях 1 и 2 к ПП 5; реестровый номер 76:23-6.6	ПП 5; реестровый номер ОЗ 76:23-6.8250; ширина ОЗ – 25 м
2.18.7.	Бутусовский парк	3,0034	собственники, владельцы и пользователи земельных участков	расположен в Кировском районе г. Ярославля на территории, ограниченной ул. Свердлова, ул. Чайковского, ул. Победы и ул. Пушкина; схема границ и перечень координат характерных	ПП 9; реестровый номер ОЗ 76:23-6.8249; ширина ОЗ – 25 м

1	2	3	4	5	6
				точек границ приведены в приложениях 1 и 2 к ПП 9; реестровый номер 76:23-6.913	
2.18.8.	Скобыкинский парк	8,4	собственники, владельцы и пользователи земельных участков	расположен в Дзержинском районе г. Ярославля на правом берегу р. Волги, имеет почти правильную прямоугольную форму и вытянут вдоль правого высокого террасового берега р. Волги на 850 м (максимальная ширина – 135 м); реестровый номер 76:23-6.8	РОПП-2017
2.18.9.	Павловский парк на берегу р. Волги	30	собственники, владельцы и пользователи земельных участков	северо-восточная – по берегу р. Волги на отрезке 490 м вверх по течению от пристани Иваньково; северо-западная – 250 м перпендикулярно берегу р. Волги по существующему ограждению парка до тропинки, перпендикулярной Тутаевскому шоссе; юго-западная – 300 м по ограждению парка вдоль Тутаевского шоссе, далее 300 м по направлению к р. Волге, затем 250 м параллельно берегу реки; юго-восточная – от угловой точки к берегу р. Волги вдоль ограждения парка; схема границ и перечень координат характерных точек границ приведены в приложениях 1 и 2 к ПП 6; реестровый номер 76:23-6.9	ПП 6; реестровый номер ОЗ 76:23-6.8248; ширина ОЗ – 25 м
2.18.10.	Липовая роща в пос. Норское	1,9025	собственники, владельцы и пользователи земельных участков	расположен в Дзержинском районе г. Ярославля, в пос. Норское, имеет форму, близкую к прямоугольной, с длинной стороной (максимальная длина – 261 м), вытянутой вдоль пер. Красноперевальского и ул. Керамической, и короткой стороной (максимальная длина – 111 м), выходящей на автомобильное шоссе; реестровый номер 76:23-6.10	РОПП-2017
2.18.11.	Верхний остров на р. Волге	11,4815	собственники, владельцы и пользователи земельных участков	на пойменном острове р. Волги – Верхнем острове, непосредственно примыкающем к низкому левому берегу реки; юго-восточная оконечность острова находится в 650 м от ж/д	РОПП-2017

1	2	3	4	5	6
				моста через р. Волгу; остров отделяется от пойменного левого берега р. Волги старичной протокой – Волушкой; оголовок острова (верхняя по течению его часть) соединяется с пойменным берегом р. Волги насыпной перемычкой; реестровый номер 76:23-6.11	
3. ТУРИСТСКО-РЕКРЕАЦИОННЫЕ МЕСТНОСТИ					
3.1. Рыбинский МО					
	Парк Демино	824,8658	ГКУ ЯО «Управление лесничествами Ярославской области» (в рамках компетенции), собственники, владельцы и пользователи земельных участков	местоположение – Ярославская область, Рыбинский МО, в границах территории, ограниченной на западе долиной р. Колокши и дер. Вокшерينو, на севере – автомобильной дорогой «Рыбинск – Тутаев (до Помогалова)» от дер. Вокшерينو до дер. Погорелка и населенными пунктами Демино, Ераково, на востоке – 1120-м лесным кварталом Борзовского участкового лесничества Рыбинского лесничества ГКУ ЯО «Управление лесничествами Ярославской области» (Колокшинский участок) и грунтовой дорогой до дер. Пирогово, на юге – береговой линией р. Волги, населенными пунктами Пирогово, Василево, Седлово; схема границ и перечень координат характерных точек границ приведены в приложениях 1 и 2 к ТРМ 1; реестровый номер 76:14-6.32	ТРМ 1
3.2. Городской округ город Ярославль					
	Демидовский сквер	2,2368	собственники, владельцы и пользователи земельных участков	местоположение – городской округ город Ярославль, Кировский район, на территории, расположенной между Советской площадью, площадью Челюскинцев и улицей Почтовой; схема границ туристско-рекреационной местности и перечень координат характерных точек границ приведены в приложениях 1 и 2 к ТРМ 2;	ТРМ 2

1	2	3	4	5	6
				реестровый номер 76:23-6.7	
4. ОХРАНЯЕМЫЕ ПРИРОДНЫЕ КОМПЛЕКСЫ					
4.1. Некрасовский МО					
	Лесной массив и минеральный источник Малые Соли	93,811	ГКУ ЯО «Управление лесничествами Ярославской области» (в рамках компетенции), собственники, владельцы и пользователи земельных участков	местоположение – Ярославская область, Некрасовский МО, в районе санатория «Малые Соли»; схема границ и перечень координат характерных точек границ приведены в приложениях 1 и 2 к ПО 1; реестровый номер 76:09-9.1	ПО 1
4.2. Городской округ город Ярославль					
	Крестовский карьер	1,7	собственники, владельцы и пользователи земельных участков	местоположение – Ярославская область, городской округ г. Ярославль, Красноперекоский район, в районе пересечения улицы Нефтяников и Московского проспекта; схема границ и перечень координат характерных точек границ приведены в приложениях 1 и 2 к ПО 2; реестровый номер 76:23-6.3	ПО 2

Список использованных сокращений

абс. выс. – абсолютная высота

БВЛ – больница восстановительного лечения

ГБУ СО ЯО – государственное бюджетное учреждение социального обслуживания Ярославской области

ГГС – государственная геодезическая сеть

ГКУ ЯО – государственное казенное учреждение Ярославской области

ЕГРН – Единый государственный реестр недвижимости

ЗАО – закрытое акционерное общество

ИБВВ РАН – Институт биологии внутренних вод им. И.Д. Папанина Российской академии наук

ЛЭП – линия электропередачи

м Б.С. – метров по Балтийской системе

МОУ – муниципальное общеобразовательное учреждение

МР – муниципальный район

НП – входит в границы национального парка «Плещеево озеро»

ОАО – открытое акционерное общество

ОЗ – охранный зона

ОЗ 1 – Положение об охранный зоне памятника природы «Озеро Неро», утвержденное указом Губернатора Ярославской области от 25.06.2014 № 254 «Об утверждении Положения об охранный зоне памятника природы "Озеро Неро"»

ОЗ НП – входит в границы охранный зоны национального парка «Плещеево озеро»

ООПТ – особо охраняемая природная территория

ПЗ 1 – Положение о государственном заказнике «Алферовский», утвержденное постановлением Администрации Ярославской области от 15.12.2003 № 247 «О государственных зоологических заказниках Ярославской области»

ПЗ 2 – Положение о государственном заказнике «Камчатский», утвержденное постановлением Администрации Ярославской области от 15.12.2003 № 247 «О государственных зоологических заказниках Ярославской области»

ПЗ 3 – Положение о государственном заказнике «Кученевский», утвержденное постановлением Администрации Ярославской области от 15.12.2003 № 247 «О государственных зоологических заказниках Ярославской области»

ПЗ 4 – Положение о государственном ландшафтном заказнике «Борковский», утвержденное постановлением Администрации Ярославской области от 04.04.2007 № 125 «Об утверждении Положения о государственном ландшафтном заказнике "Борковский"»

ПЗ 5 – Положение о государственном природном заказнике «Верхне-Волжский», утвержденное постановлением Правительства Ярославской области от 03.10.2014 № 977-п «О выделении зон ограниченного хозяйственного использования и утверждении Положения о заказнике "Верхне-Волжский", внесении изменений в постановление Администрации области от 15.12.2003 № 247 и отдельные постановления Правительства области»

ПЗ 6 – Положение о государственном заказнике «Козьмодемьянский», утвержденное постановлением Правительства Ярославской области от 06.03.2015 № 241-п «О выделении зон ограниченного хозяйственного использования, об утверждении Положения о заказнике "Козьмодемьянский" и о внесении изменений в постановление Администрации области от 15.12.2003 № 247 и постановления Правительства области от 01.07.2010 № 460-п, от 03.10.2014 № 977-п»

ПЗ 7 – Положение о государственном природном заказнике «Парфеньевский», утвержденное постановлением Правительства Ярославской области от 10.07.2015 № 756-п «О выделении зоны ограниченного хозяйственного использования, об утверждении Положения о заказнике "Парфеньевский" и о внесении изменений в постановление Администрации области от 15.12.2003 № 247»

ПЗ 8 – Положение о государственном природном заказнике «Ильинский», утвержденное постановлением Правительства Ярославской области от 20.10.2017 № 770-п «О выделении зоны ограниченного хозяйственного использования, об утверждении Положения о заказнике "Ильинский" и о внесении изменений в постановление Администрации области от 15.12.2003 № 247 и постановление Правительства области от 01.07.2010 № 460-п»

ПЗ 9 – Положение о государственном природном заказнике «Сотинский», утвержденное постановлением Правительства Ярославской области от 08.11.2017 № 841-п «Об изменении границ, утверждении Положения о заказнике "Сотинский" и о внесении изменений в постановление Администрации области от 15.12.2003 № 247 и постановление Правительства области от 01.07.2010 № 460-п»

ПЗ 10 – Положение о государственном заказнике «Устьевский», утвержденное постановлением Правительства Ярославской области от 21.09.2018 № 693-п «О выделении зоны ограниченного хозяйственного использования, об утверждении Положения о заказнике "Устьевский" и о внесении изменений в постановление Администрации области от 15.12.2003 № 247 и постановление Правительства области от 01.07.2010 № 460-п»

ПЗ 11 – Положение о государственном природном заказнике «Ухринский», утвержденное постановлением Правительства Ярославской области от 28.11.2019 № 803-п «О выделении зоны ограниченного хозяйственного использования, об утверждении Положения о государственном природном заказнике "Ухринский" и о внесении изменений в постановление Администрации области от 15.12.2003 № 247 и постановление Правительства области от 01.07.2010 № 460-п»

ПЗ 12 – Положение о государственном природном заказнике «Болото Сахатское», утвержденное постановлением Правительства Ярославской области от 18.05.2021 № 315-п «О выделении зоны ограниченного хозяйственного использования, об утверждении Положения о государственном природном заказнике "Болото Сахатское" и о внесении изменений в постановления Правительства области от 01.07.2010 № 460-п, от 17.10.2018 № 760-п»

ПЗ 13 – Положение о государственном природном заказнике «Левашовский», утвержденное постановлением Правительства Ярославской области от 07.04.2022 № 258-п «Об утверждении Положения о государственном природном заказнике "Левашовский", о признании утратившим силу постановления Правительства области от 22.08.2016 № 982-п,

частично утратившими силу отдельных постановлений Правительства области и о внесении изменений в отдельные постановления Правительства области»

ПЗ 14 – Положение о государственном природном заказнике «Наумовский», утвержденное постановлением Правительства Ярославской области от 19.12.2024 № 1353-п «О выделении зоны ограниченного хозяйственного использования, об утверждении Положения о государственном природном заказнике "Наумовский" и о внесении изменений в постановление Администрации области от 15.12.2003 № 247 и постановление Правительства области от 01.07.2010 № 460-п»

ПЗ 15 – Положение о государственном природном заказнике «Козский», утвержденное постановлением Правительства Ярославской области от 19.12.2024 № 1354-п «О выделении зоны ограниченного хозяйственного использования, об утверждении Положения о государственном природном заказнике "Козский" и о внесении изменений в постановление Администрации Ярославской области от 15.12.2003 № 247 и постановление Правительства Ярославской области от 01.07.2010 № 460-п»

ПЗ 16 – Положение о государственном заказнике «Гаврилов-Ямский», утвержденное постановлением Правительства Ярославской области от 03.02.2025 № 67-п «О выделении зоны ограниченного хозяйственного использования, об утверждении Положения о государственном природном заказнике "Гаврилов-Ямский", о признании утратившими силу постановлений Правительства Ярославской области от 21.07.2021 № 475-п, от 04.03.2024 № 233-п и о внесении изменений в постановление Администрации Ярославской области от 15.12.2003 № 247 и постановление Правительства Ярославской области от 01.07.2010 № 460-п»

п/л – пионерский лагерь

ПО 1 – Положение об охраняемом природном комплексе «Лесной массив и минеральный источник Малые Соли», утвержденное постановлением Правительства Ярославской области от 28.06.2022 № 521-п «О реорганизации памятника природы, об утверждении Положения об охраняемом природном комплексе "Лесной массив и минеральный источник Малые Соли" и о внесении изменений в постановления Правительства области от 01.07.2010 № 460-п, от 02.11.2017 № 823-п»

ПО 2 – Положение об охраняемом природном комплексе «Крестовский карьер», утвержденное постановлением Правительства Ярославской области от 11.04.2023 № 344-п «О реорганизации памятника природы, утверждении Положения об охраняемом природном комплексе "Крестовский карьер" и о внесении изменений в постановления Правительства области от 01.07.2010 № 460-п, от 02.11.2017 № 823-п»

ПП 1 – Положение о памятнике природы «Болото Богоявленское и долина реки Юхоти (верхнее течение)», утвержденное постановлением Правительства Ярославской области от 24.11.2011 № 916-п «О переименовании памятника природы "Болото Богоявленское" и внесении изменения в постановление Правительства области от 01.07.2010 № 460-п»

ПП 2 – Положение о памятнике природы «Долина реки Юхоти (среднее течение)», утвержденное постановлением Правительства Ярославской области от 24.11.2011 № 917-п «О переименовании памятника природы "Долина реки Юхоти" и внесении изменения в постановление Правительства области от 01.07.2010 № 460-п»

ПП 3 – Положение о памятнике природы «Долина реки Сити (среднее течение)», утвержденное постановлением Правительства Ярославской области от 29.12.2011 № 1190-п «О переименовании памятника природы "Долина реки Сити" и внесении изменения в постановление Правительства области от 01.07.2010 № 460-п»

ПП 4 – Положение о памятнике природы «Сосновый бор села Кривец», утвержденное постановлением Правительства Ярославской области от 22.01.2013 № 18-п «О выделении зоны ограниченного хозяйственного использования и утверждении Положения о памятнике природы "Сосновый бор села Кривец"»

ПП 5 – Положение о памятнике природы «Парк в поселке Нефтестрой», утвержденное постановлением Правительства Ярославской области от 08.02.2013 № 91-п «О выделении зоны ограниченного хозяйственного использования в памятнике природы "Парк в поселке Нефтестрой" и внесении изменений в постановление Правительства области от 01.07.2010 № 460-п»

ПП 6 – Положение о памятнике природы «Павловский парк на берегу р. Волги», утвержденное постановлением Правительства Ярославской области от 12.02.2013 № 101-п «О выделении зоны ограниченного хозяйственного использования и утверждении Положения о памятнике природы "Павловский парк на берегу р. Волги"»

ПП 7 – Положение о памятнике природы «Парк в пойме р. Которосль», утвержденное постановлением Правительства Ярославской области от 19.09.2013 № 1266-п «О выделении зоны ограниченного хозяйственного использования и об утверждении Положения о памятнике природы "Парк в пойме р. Которосль"»

ПП 8 – Положение о памятнике природы «Глебовское обнажение юрских слоев с минеральным источником Глебово», утвержденное постановлением Правительства Ярославской области от 26.11.2013 № 1538-п «Об утверждении Положения о памятнике природы "Глебовское обнажение юрских слоев с минеральным источником Глебово"»

ПП 9 – Положение о памятнике природы «Бутусовский парк», утвержденное постановлением Правительства Ярославской области от 16.12.2013 № 1640-п «О выделении зоны ограниченного хозяйственного использования, утверждении Положения о памятнике природы "Бутусовский парк" и внесении изменений в постановление Правительства области от 01.07.2010 № 460-п»

ПП 10 – Положение о памятнике природы «Озеро Неро», утвержденное постановлением Правительства Ярославской области от 22.08.2014 № 822-п «О выделении зоны ограниченного хозяйственного использования и об утверждении Положения о памятнике природы "Озеро Неро"»

ПП 11 – Положение о памятнике природы «Долина р. Касти (верхнее течение)», утвержденное постановлением Правительства Ярославской области от 17.09.2014 № 910-п «О выделении зоны ограниченного хозяйственного использования и об утверждении Положения о памятнике природы "Долина р. Касти (верхнее течение)"»

ПП 12 – Положение о памятнике природы «Долина р. Печегды», утвержденное постановлением Правительства Ярославской области от 06.03.2015 № 237-п «О выделении зон ограниченного хозяйственного использования и об утверждении Положения о памятнике природы "Долина р. Печегды"»

ПП 13 – Положение о памятнике природы «Долина р. Талицы», утвержденное постановлением Правительства Ярославской области от 06.03.2015 № 242-п «О выделении зоны ограниченного хозяйственного использования и об утверждении Положения о памятнике природы "Долина р. Талицы"»

ПП 14 – Положение о памятнике природы «Борисоглебский бор», утвержденное постановлением Правительства Ярославской области от 12.05.2015 № 512-п «О выделении зоны ограниченного хозяйственного использования и об утверждении Положения о памятнике природы "Борисоглебский бор"»

ПП 15 – Положение о памятнике природы «Лесополоса у дер. Пеньки», утвержденное постановлением Правительства Ярославской области от 28.09.2015 № 1054-п «Об объявлении природного объекта памятником природы и внесении изменения в постановление Правительства области от 01.07.2010 № 460-п»

ПП 16 – Положение о памятнике природы «Пруд у с. Никольское-Нальяново», утвержденное постановлением Правительства Ярославской области от 07.10.2015 № 1091-п «О выделении зоны ограниченного хозяйственного использования, об утверждении Положения о памятнике природы "Пруд у с. Никольское-Нальяново" и внесении изменений в постановления Правительства области от 01.07.2010 № 460-п, от 26.11.2013 № 1539-п»

ПП 17 – Положение о памятнике природы «Зеленая зона рабочего поселка Пречистое», утвержденное постановлением Правительства Ярославской области от 17.11.2015 № 1243-п «Об изменении границ памятника природы, утверждении Положения о памятнике природы "Зеленая зона рабочего поселка Пречистое" и о внесении изменений в постановление Правительства области от 01.07.2010 № 460-п»

ПП 18 – Положение о памятнике природы «Парк в пос. Петровское», утвержденное постановлением Правительства Ярославской области от 01.12.2015 № 1301-п «О выделении зоны ограниченного хозяйственного использования и об утверждении Положения о памятнике природы "Парк в пос. Петровское"»

ПП 19 – Положение о памятнике природы «Урочище Тараканье», утвержденное постановлением Правительства Ярославской области от 21.03.2016 № 288-п «Об объявлении природного объекта памятником природы и внесении изменений в постановление Правительства области от 01.07.2010 № 460-п»

ПП 20 – Положение о памятнике природы «Заводь Черная и оз. Чистое», утвержденное постановлением Правительства Ярославской области от 05.04.2016 № 368-п «Об утверждении Положения о памятнике природы "Заводь Черная и оз. Чистое" и о внесении изменений в постановление Правительства области от 01.07.2010 № 460-п»

ПП 21 – Положение о памятнике природы «Парковый лес Высоковский бор», утвержденное постановлением Правительства Ярославской области от 22.08.2016 № 981-п «О выделении зон ограниченного хозяйственного использования, утверждении Положения о памятнике природы "Парковый лес Высоковский бор" и о внесении изменений в постановление Правительства области от 01.07.2010 № 460-п»

ПП 22 – Положение о памятнике природы «Долина р. Молокши», утвержденное постановлением Правительства Ярославской области от 01.11.2016 № 1153-п «О выделении зоны ограниченного хозяйственного использования, утверждении Положения о памятнике природы "Долина р. Молокши" и о внесении изменения в постановление Правительства области от 01.07.2010 № 460-п»

ПП 23 – Положение о памятнике природы «Долина р. Ити», утвержденное постановлением Правительства Ярославской области 11.04.2017 № 303-п «Об утверждении Положения о памятнике природы "Долина р. Ити" и о внесении изменений в постановление Правительства области от 01.07.2010 № 460-п»

ПП 24 – Положение о памятнике природы «Тверицкий парк», утвержденное постановлением Правительства Ярославской области от 29.08.2017 № 683-п «О выделении зоны ограниченного хозяйственного использования, утверждении Положения о памятнике природы "Тверицкий парк" и внесении изменения в постановление Правительства области от 01.07.2010 № 460-п»

ПП 25 – Положение о памятнике природы «Парк с. Сереново», утвержденное постановлением Правительства Ярославской области от 14.11.2017 № 855-п «Об утверждении Положения о памятнике природы "Парк с. Сереново" и о внесении изменения в постановление Правительства области от 01.07.2010 № 460-п»

ПП 26 – Положение о памятнике природы «Долина р. Кубрь с водохранилищем», утвержденное постановлением Правительства Ярославской области от 26.07.2018 № 544-п «Об изменении границ, утверждении Положения о памятнике природы "Долина р. Кубрь с водохранилищем" и о внесении изменений в постановления Правительства области от 01.07.2010 № 460-п, от 02.11.2017 № 823-п»

ПП 27 – Положение о памятнике природы «Долина р. Нерли Волжской», утвержденное постановлением Правительства Ярославской области от 23.11.2018 № 864-п «О выделении зоны ограниченного хозяйственного использования, об утверждении Положения о памятнике природы "Долина р. Нерли Волжской" и о внесении изменений в постановления Правительства области от 01.07.2010 № 460-п, от 02.11.2017 № 823-п»

ПП 28 – Положение о памятнике природы «Зеленая зона р. Рыкуши», утвержденное постановлением Правительства Ярославской области от 06.11.2019 № 768-п "Об изменении границ, утверждении Положения о памятнике природы "Зеленая зона р. Рыкуши" и о внесении изменений в постановления Правительства области от 01.07.2010 № 460-п, от 02.11.2017 № 823-п»

ПП 29 – Положение о памятнике природы «Урочище Трудовик», утвержденное постановлением Правительства Ярославской области от 11.06.2020 № 493-п «Об утверждении Положения о памятнике природы "Урочище Трудовик" и о внесении изменений в постановления Правительства области от 01.07.2010 № 460-п, от 02.11.2017 № 823-п»

ПП 30 – Положение о памятнике природы «Сосновый бор с. Неверова», утвержденное постановлением Правительства Ярославской области от 16.06.2021 № 368-п «О выделении в государственном природном заказнике «Верхне-Волжский» и памятнике природы "Сосновый бор с. Неверова" зон ограниченного хозяйственного использования, утверждении Положения о памятнике природы "Сосновый бор с. Неверова" и внесении изменений в отдельные постановления Правительства области»

ПП 31 – Положение о памятнике природы «Долина р. Которосли», утвержденное постановлением Правительства Ярославской области от 08.07.2021 № 452-п «О выделении зоны ограниченного хозяйственного использования, об утверждении Положения о памятнике природы "Долина р. Которосли" и о внесении изменений в постановления Правительства области от 01.07.2010 № 460-п, от 02.11.2017 № 823-п»

ПП 32 – Положение о памятнике природы «Парк с. Вошажникова», утвержденное постановлением Правительства Ярославской области от 13.05.2022 № 376-п «Об утверждении Положения о памятнике природы "Парк с. Вошажникова" и о внесении изменений в постановления Правительства области от 01.07.2010 № 460-п, от 02.11.2017 № 823-п»

ПП 33 – Положение о памятнике природы «Долина р. Нерли Клязьминской», утвержденное постановлением Правительства Ярославской области от 11.04.2023 № 343-п «О выделении зоны ограниченного хозяйственного использования, об утверждении Положения о памятнике природы "Долина р. Нерли Клязьминской" и о внесении изменений в постановления Правительства области от 01.07.2010 № 460-п, от 02.11.2017 № 823-п»

ПП 34 – Положение о памятнике природы «Долина р. Устье», утвержденное постановлением Правительства Ярославской области от 04.03.2024 № 230-п «О выделении зоны ограниченного хозяйственного использования, об

утверждении Положения о памятнике природы "Долина р. Устье" и о внесении изменений в постановления Правительства области от 01.07.2010 № 460-п, от 02.11.2017 № 823-п»

РОЗ-2018 – режим особой охраны территорий государственных природных заказников регионального значения в Ярославской области, утвержденный постановлением Правительства Ярославской области от 17.10.2018 № 760-п «Об утверждении режима особой охраны территорий государственных природных заказников регионального значения в Ярославской области»

РОПП-2017 – режим особой охраны территорий памятников природы регионального значения в Ярославской области, утвержденный постановлением Правительства Ярославской области от 02.11.2017 № 823-п «Об утверждении режима особой охраны территорий памятников природы регионального значения в Ярославской области»

СРТО – Северные районы Тюменской области

ТРМ 1 – Положение о туристско-рекреационной местности «Парк Демино», утвержденное постановлением Правительства Ярославской области от 28.06.2017 № 530-п «О реорганизации памятника природы, утверждении Положения о туристско-рекреационной местности "Парк Демино" и о внесении изменений в постановление Правительства области от 01.07.2010 № 460-п»

ТРМ 2 – Положение о туристско-рекреационной местности «Демидовский сквер», утвержденное постановлением Правительства Ярославской области от 22.08.2023 № 809-п «О реорганизации памятника природы, выделении зоны ограниченного хозяйственного использования, об утверждении Положения о туристско-рекреационной местности "Демидовский сквер" и о внесении изменений в постановления Правительства области от 01.07.2010 № 460-п, от 02.11.2017 № 823-п»

ФГБУ – федеральное государственное бюджетное учреждение

УТВЕРЖДЕН
 постановлением Правительства
 Ярославской области
 от 17.10.2018 № 760-п
 (в редакции
 постановления Правительства
 Ярославской области
 от 24.06.2025 № 644-п)

ПЕРЕЧЕНЬ
государственных природных заказников регионального значения в
Ярославской области, для которых установлен режим особой охраны

№ п/п	Наименование государственного природного заказника	Площадь госу- дарственного природного за- казника (га)	Месторасположение государственного природного заказника
1	2	3	4
1.	Карачуново болото	510,7071	Большесельский МО
2.	Сосновый бор Высоковский	3328,4974	Борисоглебский МО
3.	Андреевский сосновый бор	571,2797	Борисоглебский МО
4.	Урочище Бельнь	562,5	Борисоглебский МО
5.	Урочище Горбач	973	Борисоглебский МО
6.	Узел слияния рек Лахости и Которосли	1696,6187	Гаврилов-Ямский МО
7.	Моховское болото	1244,7247	Даниловский МО
8.	Сосновый бор Сычево	14,0263	Даниловский МО
9.	Роща Зимницы	10,0207	Даниловский МО
10.	Роща у с. Хабарова	24	Даниловский МО
11.	Болото Большое у дер. Шалимово	4225,3024	Мышкинский МО, Рыбинский МО, Большесельский МО
12.	Болота Солодиха и Морское	6521,3357	Некоузский МО
13.	Болото Исаковское	4517,5294	Первомайский МО
14.	Болотная система Новленское (болота Новленское, Пыханское, Чёрное)	6263,3288	Первомайский МО
15.	Сосновый бор Ескино	69	Первомайский МО
16.	Болото Большое Ескино	221,3976	Первомайский МО
17.	Болото Жарковское	97,8435	Первомайский МО
18.	Болото Нагорьевское	1784	Переславль- Залесский МО

1	2	3	4
19.	Болотная система Белая (болота Половецко- Купанское, Жупеево)	2621,684	Переславль- Залесский МО
20.	Болото Сухое	4019,8994	Пошехонский МО
21.	Долина р. Которосли от дер. Стрелы до границы Ростовского МР	1769,2615	Ростовский МО
22.	Монашеское урочище	260,2168	Ростовский МО
23.	Верховья р. Сары около дер. Нагая Слобода	1105,0927	Ростовский МО, Борисоглебский МО
24.	Болото Варгазное	992	Тутаевский МО
25.	Болото Каиловское	1298	Угличский МО
26.	Лес Берендеево царство	300	Угличский МО

Список используемых сокращений

МО – муниципальный округ

МР – муниципальный район