



ПРАВИТЕЛЬСТВО ЯРОСЛАВСКОЙ ОБЛАСТИ

ПОСТАНОВЛЕНИЕ

от 26.02.2025 № 181-п
г. Ярославль

Об утверждении границ
объединенной зоны охраны
объектов культурного наследия
(памятников истории и культуры)
города Переславля-Залесского
и прилегающих территорий –
м. Ботик, м. Симак, с. Веськово,
с. Борисоглебская Слобода,
с. Городище, с. Никитская
Слобода, с. Троицкая Слобода,
пос. Приозерного, режимов
использования земель
и требований к градостроительным
регламентам в границах
объединенной зоны

В соответствии с Федеральным законом от 25 июня 2002 года № 73-ФЗ «Об объектах культурного наследия (памятниках истории и культуры) народов Российской Федерации», Законом Ярославской области от 5 июня 2008 г. № 25-з «Об объектах культурного наследия (памятниках истории и культуры) народов Российской Федерации на территории Ярославской области», Положением о зонах охраны объектов культурного наследия (памятников истории и культуры) народов Российской Федерации, утвержденным постановлением Правительства Российской Федерации от 12 сентября 2015 г. № 972 «Об утверждении Положения о зонах охраны объектов культурного наследия (памятников истории и культуры) народов Российской Федерации и о признании утратившими силу отдельных положений нормативных правовых актов Правительства Российской Федерации», на основании заключения государственной историко-культурной экспертизы от 22 ноября 2024 г., согласования Министерства культуры Российской Федерации от 19.02.2025 № 2305-12-02

ПРАВИТЕЛЬСТВО ЯРОСЛАВСКОЙ ОБЛАСТИ ПОСТАНОВЛЯЕТ:

1. Утвердить прилагаемые:

1.1. Границы объединенной зоны охраны объектов культурного наследия (памятников истории и культуры) города Переславля-Залесского и прилегающих территорий – м. Ботик, м. Симак, с. Веськово, с. Борисоглебская Слобода, с. Городище, с. Никитская Слобода, с. Троицкая Слобода, пос. Приозерного.

1.2. Режимы использования земель и требования к градостроительным регламентам в границах объединенной зоны охраны объектов культурного наследия (памятников истории и культуры) города Переславля-Залесского и прилегающих территорий – м. Ботик, м. Симак, с. Веськово, с. Борисоглебская Слобода, с. Городище, с. Никитская Слобода, с. Троицкая Слобода, пос. Приозерного.

2. Правительству Ярославской области:

2.1. Разместить информацию о границах объединенной зоны охраны объектов культурного наследия (памятников истории и культуры) города Переславля-Залесского и прилегающих территорий – м. Ботик, м. Симак, с. Веськово, с. Борисоглебская Слобода, с. Городище, с. Никитская Слобода, с. Троицкая Слобода, пос. Приозерного, указанных в подпункте 1.1 пункта 1, о режимах использования земель и требованиях к градостроительным регламентам, указанных в подпункте 1.2 пункта 1, в федеральной государственной информационной системе территориального планирования.

2.2. Направить копию настоящего постановления:

- в администрацию Переславль-Залесского муниципального округа Ярославской области – с целью размещения в государственной информационной системе обеспечения градостроительной деятельности Ярославской области;

- в Управление Федеральной службы государственной регистрации, кадастра и картографии по Ярославской области – для внесения сведений в Единый государственный реестр недвижимости;

- в Министерство культуры Российской Федерации.

3. Рекомендовать администрации Переславль-Залесского муниципального округа Ярославской области:

3.1. Разместить информацию о границах объединенной зоны охраны объектов культурного наследия (памятников истории и культуры) города Переславля-Залесского и прилегающих территорий – м. Ботик, м. Симак, с. Веськово, с. Борисоглебская Слобода, с. Городище, с. Никитская Слобода, с. Троицкая Слобода, пос. Приозерного, указанных в подпункте 1.1 пункта 1, в государственной информационной системе обеспечения градостроительной деятельности Ярославской области.

3.2. Привести правовые акты администрации Переславль-Залесского муниципального округа Ярославской области в соответствие с настоящим постановлением.


4. Считать недействующим решение исполнительного комитета Ярославского областного Совета народных депутатов от 17.02.1978 № 116

«Об утверждении генерального плана и проекта охранных территорий памятников истории и культуры города Переславля-Залесского».

5. Контроль за исполнением постановления возложить на заместителя Председателя Правительства Ярославской области, курирующего вопросы охраны объектов культурного наследия.

6. Постановление вступает в силу с момента официального опубликования.

Губернатор
Ярославской области

A handwritten signature in blue ink, consisting of a large, stylized loop followed by a horizontal stroke and a small upward flick.

М.Я. Евраев

УТВЕРЖДЕНЫ
 постановлением
 Правительства Ярославской
 области
 от 26.02.2025 № 181-п

ГРАНИЦЫ
объединенной зоны охраны объектов культурного наследия
(памятников истории и культуры) города Переславля Залесского
и прилегающих территорий - м. Ботик, м. Симак, с. Веськово,
с. Борисоглебская Слобода, с. Городище, с. Никитская Слобода,
с. Троицкая Слобода, пос. Приозерный.

1. Координаты характерных (поворотных) точек границ объединенной зоны охраны объектов культурного наследия (памятников истории и культуры) города Переславля Залесского и прилегающих территорий - м. Ботик, м. Симак, с. Веськово, с. Борисоглебская Слобода, с. Городище, с. Никитская Слобода, с. Троицкая Слобода, пос. Приозерный:

Описание местоположения границ объединенной зоны охраны объектов культурного наследия (памятников истории и культуры) города Переславля Залесского и прилегающих территорий - м. Ботик, м. Симак, с. Веськово, с. Борисоглебская Слобода, с. Городище, с. Никитская Слобода, с. Троицкая Слобода, пос. Приозерный.					
Раздел 1					
Сведения об объекте					
№ п/п	Характеристики объекта		Описание характеристик		
1.	Местоположение объекта		Ярославская область, Переславль-Залесский муниципальный округ		
2.	Площадь объекта +/- величина погрешности определения площади (Р+/- Дельта Р)		ОЗ – 1097816 кв. м; ЗРЗ – 13141536 кв. м; ЗОПЛ – 5301367 кв. м		
3.	Иные характеристики объекта		-		
Раздел 2					
Сведения о местоположении границ объекта					
1. Система координат МСК-76, зона 1					
2. Сведения о характерных точках границы объекта					
Обозна- чение характер- ных точек границ	Координаты		Метод опреде- ления координат характерной точки	Средняя квадратиче- ская погреш- ность поло- жения харак- терной	Описание обозначения точки на местности (при наличии)
	X	Y			

				точки (Mt), м	
1	2	3	4	5	6
Единая охранный зона ОЗ 1					
1	274624,88	1264009,78	картометрический	1,00	-
2	274598,41	1264000,66	картометрический	1,00	-
3	274588,96	1264004,42	картометрический	1,00	-
4	274590,58	1263992,36	картометрический	1,00	-
5	274594,15	1263981,16	картометрический	1,00	-
6	274594,26	1263981,28	картометрический	1,00	-
7	274677,86	1263803,22	картометрический	1,00	-
8	274724,98	1263598,11	картометрический	1,00	-
9	274653,81	1263560,96	картометрический	1,00	-
10	274397,78	1263455,00	картометрический	1,00	-
11	274322,70	1263627,45	картометрический	1,00	-
12	274294,83	1263610,56	картометрический	1,00	-
13	274228,90	1263608,72	картометрический	1,00	-
14	274207,46	1263641,34	картометрический	1,00	-
15	274193,11	1263626,08	картометрический	1,00	-
16	274167,76	1263629,35	картометрический	1,00	-
17	274165,05	1263607,75	картометрический	1,00	-
18	274161,32	1263578,11	картометрический	1,00	-
19	274160,19	1263568,26	картометрический	1,00	-
20	274204,05	1263564,76	картометрический	1,00	-
21	274201,66	1263531,33	картометрический	1,00	-
22	274208,31	1263530,93	картометрический	1,00	-
23	274253,45	1263526,59	картометрический	1,00	-
24	274291,25	1263522,34	картометрический	1,00	-
25	274296,63	1263516,88	картометрический	1,00	-
26	274298,08	1263510,83	картометрический	1,00	-
27	274295,55	1263486,12	картометрический	1,00	-
28	274292,16	1263452,42	картометрический	1,00	-
29	274288,87	1263419,44	картометрический	1,00	-
30	274287,80	1263409,56	картометрический	1,00	-
31	274303,07	1263407,90	картометрический	1,00	-
32	274351,69	1263402,79	картометрический	1,00	-
33	274399,95	1263396,64	картометрический	1,00	-
34	274451,75	1263404,00	картометрический	1,00	-
35	274510,28	1263469,05	картометрический	1,00	-
36	274532,66	1263480,48	картометрический	1,00	-
37	274558,94	1263482,54	картометрический	1,00	-
38	274574,08	1263423,00	картометрический	1,00	-
39	274683,25	1263446,00	картометрический	1,00	-
40	274775,24	1263472,05	картометрический	1,00	-

1	2	3	4	5	6
41	274770,77	1263487,91	картометрический	1,00	-
42	274767,70	1263505,89	картометрический	1,00	-
43	274767,70	1263541,90	картометрический	1,00	-
44	274769,85	1263589,65	картометрический	1,00	-
45	274769,25	1263602,80	картометрический	1,00	-
46	274768,45	1263629,41	картометрический	1,00	-
47	274762,53	1263654,06	картометрический	1,00	-
48	274758,90	1263669,08	картометрический	1,00	-
49	274745,81	1263728,60	картометрический	1,00	-
50	274738,35	1263765,34	картометрический	1,00	-
51	274734,26	1263780,92	картометрический	1,00	-
52	274727,35	1263802,22	картометрический	1,00	-
53	274708,11	1263848,91	картометрический	1,00	-
54	274683,93	1263885,77	картометрический	1,00	-
55	274652,02	1263934,37	картометрический	1,00	-
56	274651,12	1263936,52	картометрический	1,00	-
57	274634,61	1263975,74	картометрический	1,00	-
58	274628,70	1263989,77	картометрический	1,00	-
59	274625,47	1263998,90	картометрический	1,00	-
1	274624,88	1264009,78	картометрический	1,00	-
Единая охранный зона ОЗ 2					
1	274405,47	1264355,21	картометрический	0,10	-
2	274369,63	1264348,50	картометрический	0,10	-
3	274350,32	1264344,93	картометрический	0,10	-
4	274350,80	1264342,73	картометрический	0,10	-
5	274336,65	1264339,75	картометрический	0,10	-
6	274336,30	1264341,72	картометрический	0,10	-
7	274329,17	1264340,23	картометрический	0,10	-
8	274329,86	1264336,81	картометрический	0,10	-
9	274321,94	1264335,21	картометрический	0,10	-
10	274321,22	1264338,75	картометрический	0,10	-
11	274307,54	1264335,90	картометрический	0,10	-
12	274285,04	1264331,19	картометрический	0,10	-
13	274279,46	1264330,30	картометрический	0,10	-
14	274261,66	1264326,69	картометрический	0,10	-
15	274252,63	1264324,86	картометрический	0,10	-
16	274253,10	1264322,28	картометрический	0,10	-
17	274231,66	1264317,93	картометрический	0,10	-
18	274232,03	1264314,47	картометрический	0,10	-
19	274209,75	1264309,27	картометрический	0,10	-
20	274211,71	1264306,05	картометрический	0,10	-
21	274281,57	1264210,44	картометрический	0,10	-
22	274442,61	1264279,70	картометрический	0,10	-
23	274438,04	1264290,45	картометрический	0,10	-
24	274421,63	1264329,86	картометрический	0,10	-
1	274405,47	1264355,21	картометрический	0,10	-
Часть № 1 (вырез)					
1	274359,28	1264249,41	картометрический	0,10	-

1	2	3	4	5	6
2	274342.34	1264304.18	картометрический	0,10	-
3	274339.30	1264315.88	картометрический	0,10	-
4	274300.90	1264308.30	картометрический	0,10	-
5	274306.25	1264293.85	картометрический	0,10	-
6	274332.11	1264236.42	картометрический	0,10	-
1	274359.28	1264249.41	картометрический	0,10	-
Единая охранная зона ОЗ 3					
1	273309,54	1266342,46	картометрический	0,10	-
2	273319,40	1266356,75	картометрический	0,10	-
3	273391,11	1266465,53	картометрический	0,10	-
4	273453,35	1266541,86	картометрический	0,10	-
5	273400,05	1266634,44	картометрический	0,10	-
6	273327,30	1266738,06	картометрический	0,10	-
7	273343,38	1266773,38	картометрический	0,10	-
8	273277,32	1266803,46	картометрический	0,10	-
9	273269,58	1266793,01	картометрический	0,10	-
10	273237,00	1266749,02	картометрический	0,10	-
11	273125,39	1266696,53	картометрический	0,10	-
12	273097,98	1266683,64	картометрический	0,10	-
13	273085,24	1266672,03	картометрический	0,10	-
14	273233,63	1266392,81	картометрический	0,10	-
1	273309,54	1266342,46	картометрический	0,10	-
Часть № 1 (вырез)					
1	1266524,03	273423,89	картометрический	0,10	-
2	1266527,89	273420,09	картометрический	0,10	-
3	1266527,80	273419,88	картометрический	0,10	-
4	1266527,15	273419,17	картометрический	0,10	-
5	1266527,46	273418,98	картометрический	0,10	-
6	1266526,98	273417,74	картометрический	0,10	-
7	1266529,77	273415,95	картометрический	0,10	-
8	1266528,94	273414,63	картометрический	0,10	-
9	1266529,65	273414,18	картометрический	0,10	-
10	1266530,49	273415,49	картометрический	0,10	-
11	1266535,88	273412,04	картометрический	0,10	-
12	1266535,05	273410,72	картометрический	0,10	-
13	1266535,76	273410,27	картометрический	0,10	-
14	1266536,61	273411,58	картометрический	0,10	-
15	1266538,21	273410,55	картометрический	0,10	-
16	1266546,45	273405,30	картометрический	0,10	-
17	1266547,07	273404,91	картометрический	0,10	-
18	1266547,97	273406,22	картометрический	0,10	-
19	1266564,43	273396,00	картометрический	0,10	-
20	1266565,68	273395,09	картометрический	0,10	-
21	1266565,79	273395,05	картометрический	0,10	-
22	1266565,95	273395,30	картометрический	0,10	-
23	1266570,03	273392,66	картометрический	0,10	-
24	1266570,25	273393,03	картометрический	0,10	-
25	1266571,07	273394,33	картометрический	0,10	-
26	1266573,21	273393,00	картометрический	0,10	-

1	2	3	4	5	6
27	1266576,25	273391,09	картометрический	0,10	-
28	1266575,15	273389,26	картометрический	0,10	-
29	1266581,05	273385,59	картометрический	0,10	-
30	1266581,91	273385,10	картометрический	0,10	-
31	1266582,57	273384,73	картометрический	0,10	-
32	1266583,69	273386,72	картометрический	0,10	-
33	1266608,93	273373,57	картометрический	0,10	-
34	1266609,04	273373,72	картометрический	0,10	-
35	1266615,75	273368,93	картометрический	0,10	-
36	1266615,62	273368,73	картометрический	0,10	-
37	1266654,31	273342,98	картометрический	0,10	-
38	1266687,40	273320,96	картометрический	0,10	-
39	1266707,54	273306,59	картометрический	0,10	-
40	1266717,90	273298,67	картометрический	0,10	-
41	1266713,36	273293,08	картометрический	0,10	-
42	1266682,31	273251,62	картометрический	0,10	-
43	1266673,95	273240,26	картометрический	0,10	-
44	1266673,86	273240,33	картометрический	0,10	-
45	1266665,16	273228,71	картометрический	0,10	-
46	1266629,73	273173,64	картометрический	0,10	-
47	1266625,70	273167,39	картометрический	0,10	-
48	1266588,81	273184,53	картометрический	0,10	-
49	1266485,43	273238,88	картометрический	0,10	-
50	1266483,89	273235,51	картометрический	0,10	-
51	1266467,80	273243,53	картометрический	0,10	-
52	1266469,55	273247,22	картометрический	0,10	-
53	1266434,14	273265,84	картометрический	0,10	-
54	1266432,92	273263,33	картометрический	0,10	-
55	1266429,75	273264,87	картометрический	0,10	-
56	1266430,60	273266,62	картометрический	0,10	-
57	1266427,83	273267,92	картометрический	0,10	-
58	1266435,22	273282,83	картометрический	0,10	-
59	1266443,63	273300,53	картометрический	0,10	-
60	1266445,30	273303,92	картометрический	0,10	-
61	1266445,62	273303,60	картометрический	0,10	-
62	1266458,68	273330,91	картометрический	0,10	-
63	1266472,89	273358,64	картометрический	0,10	-
64	1266478,88	273370,31	картометрический	0,10	-
65	1266478,35	273370,83	картометрический	0,10	-
66	1266488,10	273389,64	картометрический	0,10	-
67	1266487,16	273390,22	картометрический	0,10	-
68	1266487,47	273391,23	картометрический	0,10	-
69	1266488,79	273390,61	картометрический	0,10	-
70	1266493,43	273399,41	картометрический	0,10	-
71	1266492,37	273400,48	картометрический	0,10	-
72	1266493,26	273401,37	картометрический	0,10	-
73	1266494,47	273400,35	картометрический	0,10	-
1	1266524,03	273423,89	картометрический	0,10	-
Единая охранная зона ОЗ 4					

1	2	3	4	5	6
1	274396,18	1266684,88	картометрический	0,10	-
2	274389,51	1266736,33	картометрический	0,10	-
3	274408,03	1266743,27	картометрический	0,10	-
4	274404,30	1266774,74	картометрический	0,10	-
5	274400,81	1266804,94	картометрический	0,10	-
6	274406,24	1266806,27	картометрический	0,10	-
7	274400,49	1266838,73	картометрический	0,10	-
8	274392,49	1266869,93	картометрический	0,10	-
9	274387,83	1266923,73	картометрический	0,10	-
10	274374,48	1266975,85	картометрический	0,10	-
11	274338,21	1267021,25	картометрический	0,10	-
12	274314,09	1267053,85	картометрический	0,10	-
13	274308,68	1267060,62	картометрический	0,10	-
14	274293,73	1267048,23	картометрический	0,10	-
15	274282,86	1267036,83	картометрический	0,10	-
16	274261,10	1267018,06	картометрический	0,10	-
17	274257,30	1267011,11	картометрический	0,10	-
18	274251,91	1267007,75	картометрический	0,10	-
19	274249,73	1267008,90	картометрический	0,10	-
20	274227,61	1266999,34	картометрический	0,10	-
21	274225,77	1266999,36	картометрический	0,10	-
22	274208,64	1266990,60	картометрический	0,10	-
23	274192,49	1266983,74	картометрический	0,10	-
24	274191,56	1266986,46	картометрический	0,10	-
25	274165,93	1266978,63	картометрический	0,10	-
26	274138,73	1266972,60	картометрический	0,10	-
27	274134,95	1266978,02	картометрический	0,10	-
28	274130,42	1266986,15	картометрический	0,10	-
29	274119,01	1266987,01	картометрический	0,10	-
30	274099,69	1266944,79	картометрический	0,10	-
31	274088,77	1266722,26	картометрический	0,10	-
32	274088,77	1266716,21	картометрический	0,10	-
33	274133,28	1266701,70	картометрический	0,10	-
34	274216,32	1266684,61	картометрический	0,10	-
1	274396,18	1266684,88	картометрический	0,10	-
Часть № 1 (вырез)					
1	274108.12	1266838.68	картометрический	0,10	-
2	274108.23	1266833.79	картометрический	0,10	-
3	274115.66	1266808.41	картометрический	0,10	-
4	274134.57	1266747.58	картометрический	0,10	-
5	274137.30	1266744.98	картометрический	0,10	-
6	274141.12	1266745.17	картометрический	0,10	-
7	274222.88	1266765.01	картометрический	0,10	-
8	274225.49	1266765.58	картометрический	0,10	-
9	274242.75	1266771.38	картометрический	0,10	-
10	274320.55	1266804.07	картометрический	0,10	-
11	274324.25	1266807.06	картометрический	0,10	-
12	274327.96	1266818.54	картометрический	0,10	-
13	274337.31	1266855.11	картометрический	0,10	-

1	2	3	4	5	6
14	274337.40	1266857.65	картометрический	0,10	-
15	274333.08	1266903.57	картометрический	0,10	-
16	274309.02	1266999.65	картометрический	0,10	-
17	274305.39	1267001.59	картометрический	0,10	-
18	274301.76	1267000.46	картометрический	0,10	-
19	274300.63	1266997.01	картометрический	0,10	-
20	274220.25	1266971.97	картометрический	0,10	-
21	274218.40	1266976.61	картометрический	0,10	-
22	274207.73	1266972.95	картометрический	0,10	-
23	274209.29	1266968.63	картометрический	0,10	-
24	274127.04	1266944.30	картометрический	0,10	-
25	274125.68	1266925.07	картометрический	0,10	-
1	274108.12	1266838.68	картометрический	0,10	-
Единая охранный зона ОЗ 5					
1	274164,40	1267403,48	картометрический	0,10	-
2	274040,11	1267367,27	картометрический	0,10	-
3	274033,77	1267363,95	картометрический	0,10	-
4	274020,59	1267319,41	картометрический	0,10	-
5	274055,98	1267299,15	картометрический	0,10	-
6	274063,15	1267289,50	картометрический	0,10	-
7	274063,50	1267292,73	картометрический	0,10	-
8	274066,27	1267308,74	картометрический	0,10	-
9	274069,76	1267309,59	картометрический	0,10	-
10	274078,13	1267315,85	картометрический	0,10	-
11	274087,93	1267322,49	картометрический	0,10	-
12	274097,67	1267327,15	картометрический	0,10	-
13	274106,35	1267332,76	картометрический	0,10	-
14	274113,79	1267335,01	картометрический	0,10	-
15	274121,67	1267339,16	картометрический	0,10	-
16	274131,72	1267343,19	картометрический	0,10	-
17	274140,89	1267343,78	картометрический	0,10	-
18	274146,13	1267342,98	картометрический	0,10	-
19	274162,89	1267344,01	картометрический	0,10	-
20	274171,67	1267346,05	картометрический	0,10	-
21	274180,99	1267346,22	картометрический	0,10	-
22	274186,80	1267327,92	картометрический	0,10	-
23	274188,38	1267303,33	картометрический	0,10	-
24	274180,85	1267300,30	картометрический	0,10	-
25	274180,62	1267295,70	картометрический	0,10	-
26	274171,40	1267289,87	картометрический	0,10	-
27	274168,21	1267290,36	картометрический	0,10	-
28	274154,60	1267279,82	картометрический	0,10	-
29	274152,62	1267281,12	картометрический	0,10	-
30	274145,06	1267288,89	картометрический	0,10	-
31	274117,24	1267269,14	картометрический	0,10	-
32	274112,18	1267269,71	картометрический	0,10	-
33	274106,15	1267267,65	картометрический	0,10	-
34	274098,13	1267263,92	картометрический	0,10	-
35	274091,09	1267260,23	картометрический	0,10	-

1	2	3	4	5	6
36	274086,41	1267257,02	картометрический	0,10	-
37	274093,35	1267242,45	картометрический	0,10	-
38	274107,71	1267213,31	картометрический	0,10	-
39	274109,54	1267210,06	картометрический	0,10	-
40	274118,14	1267194,78	картометрический	0,10	-
41	274132,16	1267208,24	картометрический	0,10	-
42	274226,79	1267303,63	картометрический	0,10	-
43	274219,21	1267315,68	картометрический	0,10	-
44	274187,43	1267366,42	картометрический	0,10	-
45	274179,42	1267379,31	картометрический	0,10	-
1	274164,40	1267403,48	картометрический	0,10	-
Единая охранная зона ОЗ 6					
1	274269,22	1267756,76	картометрический	0,10	-
2	274200,12	1267889,09	картометрический	0,10	-
3	274028,41	1267946,87	картометрический	0,10	-
4	273990,68	1267959,88	картометрический	0,10	-
5	273952,83	1267820,54	картометрический	0,10	-
6	274013,00	1267770,87	картометрический	0,10	-
7	274016,43	1267759,80	картометрический	0,10	-
8	274026,21	1267736,32	картометрический	0,10	-
9	274027,23	1267733,38	картометрический	0,10	-
10	274031,12	1267723,18	картометрический	0,10	-
11	274032,91	1267721,05	картометрический	0,10	-
12	274043,72	1267696,40	картометрический	0,10	-
13	274029,82	1267691,13	картометрический	0,10	-
14	274049,48	1267642,63	картометрический	0,10	-
15	274074,88	1267629,55	картометрический	0,10	-
16	274100,16	1267639,62	картометрический	0,10	-
17	274155,08	1267651,87	картометрический	0,10	-
18	274174,06	1267657,95	картометрический	0,10	-
19	274226,11	1267673,68	картометрический	0,10	-
20	274238,96	1267680,26	картометрический	0,10	-
21	274264,32	1267690,91	картометрический	0,10	-
22	274281,86	1267697,89	картометрический	0,10	-
23	274296,71	1267704,11	картометрический	0,10	-
24	274281,94	1267732,40	картометрический	0,10	-
1	274269,22	1267756,76	картометрический	0,10	-
Часть № 1 (вырез)					
1	1267865,32	274186,61	картометрический	0,10	-
2	1267860,24	274180,41	картометрический	0,10	-
3	1267854,24	274167,95	картометрический	0,10	-
4	1267847,69	274154,56	картометрический	0,10	-
5	1267843,39	274145,88	картометрический	0,10	-
6	1267841,01	274141,75	картометрический	0,10	-
7	1267838,82	274137,88	картометрический	0,10	-
8	1267835,23	274131,55	картометрический	0,10	-
9	1267833,70	274129,08	картометрический	0,10	-
10	1267830,89	274125,01	картометрический	0,10	-
11	1267823,40	274114,21	картометрический	0,10	-

1	2	3	4	5	6
12	1267816,02	274103,80	картометрический	0,10	-
13	1267794,35	274074,26	картометрический	0,10	-
14	1267791,13	274068,36	картометрический	0,10	-
15	1267781,51	274050,14	картометрический	0,10	-
16	1267767,71	274027,39	картометрический	0,10	-
17	1267760,08	274030,70	картометрический	0,10	-
18	1267731,11	274043,24	картометрический	0,10	-
19	1267694,87	274058,95	картометрический	0,10	-
20	1267650,41	274076,15	картометрический	0,10	-
21	1267658,02	274095,85	картометрический	0,10	-
22	1267656,98	274096,25	картометрический	0,10	-
23	1267656,61	274095,30	картометрический	0,10	-
24	1267655,68	274095,65	картометрический	0,10	-
25	1267656,87	274098,80	картометрический	0,10	-
26	1267658,80	274097,99	картометрический	0,10	-
27	1267670,69	274130,81	картометрический	0,10	-
28	1267669,48	274131,24	картометрический	0,10	-
29	1267670,31	274133,61	картометрический	0,10	-
30	1267671,55	274133,18	картометрический	0,10	-
31	1267673,15	274137,59	картометрический	0,10	-
32	1267670,90	274138,35	картометрический	0,10	-
33	1267672,79	274143,91	картометрический	0,10	-
34	1267675,04	274143,16	картометрический	0,10	-
35	1267689,38	274180,55	картометрический	0,10	-
36	1267687,65	274181,33	картометрический	0,10	-
37	1267689,57	274185,61	картометрический	0,10	-
38	1267687,04	274186,75	картометрический	0,10	-
39	1267687,96	274188,82	картометрический	0,10	-
40	1267689,00	274188,34	картометрический	0,10	-
41	1267689,83	274190,18	картометрический	0,10	-
42	1267688,88	274190,61	картометрический	0,10	-
43	1267689,68	274192,37	картометрический	0,10	-
44	1267691,53	274196,64	картометрический	0,10	-
45	1267692,46	274198,70	картометрический	0,10	-
46	1267693,50	274198,23	картометрический	0,10	-
47	1267694,33	274200,07	картометрический	0,10	-
48	1267693,38	274200,50	картометрический	0,10	-
49	1267694,17	274202,26	картометрический	0,10	-
50	1267696,58	274201,16	картометрический	0,10	-
51	1267697,94	274200,54	картометрический	0,10	-
52	1267722,46	274249,62	картометрический	0,10	-
53	1267721,08	274250,18	картометрический	0,10	-
54	1267722,37	274252,56	картометрический	0,10	-
55	1267721,63	274255,27	картометрический	0,10	-
56	1267722,85	274257,58	картометрический	0,10	-
57	1267725,54	274258,39	картометрический	0,10	-
58	1267727,49	274256,69	картометрический	0,10	-
59	1267728,10	274254,53	картометрический	0,10	-
60	1267730,93	274253,48	картометрический	0,10	-

1	2	3	4	5	6
61	1267730,45	274252,59	картометрический	0,10	-
62	1267734,06	274250,99	картометрический	0,10	-
63	1267744,32	274248,49	картометрический	0,10	-
64	1267749,39	274250,25	картометрический	0,10	-
65	1267754,23	274250,82	картометрический	0,10	-
66	1267783,44	274238,58	картометрический	0,10	-
67	1267802,28	274229,31	картометрический	0,10	-
68	1267826,74	274216,71	картометрический	0,10	-
69	1267847,78	274205,27	картометрический	0,10	-
70	1267849,99	274202,63	картометрический	0,10	-
71	1267851,97	274197,21	картометрический	0,10	-
72	1267864,93	274189,94	картометрический	0,10	-
73	1267865,63	274191,28	картометрический	0,10	-
74	1267867,71	274191,80	картометрический	0,10	-
75	1267869,94	274190,57	картометрический	0,10	-
76	1267871,12	274187,91	картометрический	0,10	-
77	1267869,86	274185,96	картометрический	0,10	-
78	1267867,14	274185,24	картометрический	0,10	-
1	1267865,32	274186,61	картометрический	0,10	-
Охранная зона ОЗ 7					
1	275092,67	1268146,09	картометрический	0,10	-
2	275066,04	1268126,10	картометрический	0,10	-
3	275055,97	1268115,42	картометрический	0,10	-
4	275032,72	1268087,56	картометрический	0,10	-
5	275038,77	1268078,43	картометрический	0,10	-
6	275079,79	1268016,55	картометрический	0,10	-
7	275083,75	1268019,68	картометрический	0,10	-
8	275095,66	1268003,27	картометрический	0,10	-
9	275107,12	1268012,19	картометрический	0,10	-
10	275115,27	1268017,69	картометрический	0,10	-
11	275117,12	1268015,25	картометрический	0,10	-
12	275136,37	1268031,34	картометрический	0,10	-
13	275143,41	1268036,70	картометрический	0,10	-
14	275153,32	1268044,96	картометрический	0,10	-
15	275155,88	1268047,23	картометрический	0,10	-
16	275163,04	1268053,57	картометрический	0,10	-
17	275138,02	1268088,42	картометрический	0,10	-
1	275092,67	1268146,09	картометрический	0,10	-
Часть № 1					
1	275142.66	1268073.67	картометрический	0,10	-
2	275136.28	1268083.18	картометрический	0,10	-
3	275124.14	1268099.58	картометрический	0,10	-
4	275095.51	1268133.36	картометрический	0,10	-
5	275053.50	1268093.61	картометрический	0,10	-
6	275064.35	1268081.88	картометрический	0,10	-
7	275076.41	1268061.54	картометрический	0,10	-
8	275092.44	1268035.49	картометрический	0,10	-
9	275095.10	1268030.39	картометрический	0,10	-
10	275104.16	1268038.37	картометрический	0,10	-

1	2	3	4	5	6
11	275120.91	1268054.31	картометрический	0,10	-
1	275142.66	1268073.67	картометрический	0,10	-
Единая охранная зона ОЗ 8					
1	275458,00	1267871,79	картометрический	0,10	-
2	275449,59	1267868,25	картометрический	0,10	-
3	275420,74	1267843,83	картометрический	0,10	-
4	275414,64	1267851,10	картометрический	0,10	-
5	275393,63	1267876,14	картометрический	0,10	-
6	275384,80	1267899,86	картометрический	0,10	-
7	275380,92	1267917,66	картометрический	0,10	-
8	275365,24	1267917,06	картометрический	0,10	-
9	275347,96	1267915,19	картометрический	0,10	-
10	275339,94	1267913,06	картометрический	0,10	-
11	275338,33	1267917,34	картометрический	0,10	-
12	275317,74	1267911,19	картометрический	0,10	-
13	275293,61	1267901,13	картометрический	0,10	-
14	275273,45	1267892,26	картометрический	0,10	-
15	275257,79	1267880,44	картометрический	0,10	-
16	275286,59	1267842,29	картометрический	0,10	-
17	275304,22	1267818,31	картометрический	0,10	-
18	275316,69	1267805,06	картометрический	0,10	-
19	275337,02	1267783,45	картометрический	0,10	-
20	275342,51	1267777,62	картометрический	0,10	-
21	275275,78	1267721,14	картометрический	0,10	-
22	275270,96	1267716,83	картометрический	0,10	-
23	275286,73	1267699,69	картометрический	0,10	-
24	275279,03	1267692,31	картометрический	0,10	-
25	275272,17	1267686,13	картометрический	0,10	-
26	275282,58	1267674,61	картометрический	0,10	-
27	275280,10	1267672,31	картометрический	0,10	-
28	275295,03	1267655,19	картометрический	0,10	-
29	275311,23	1267636,41	картометрический	0,10	-
30	275331,57	1267633,70	картометрический	0,10	-
31	275364,72	1267629,26	картометрический	0,10	-
32	275375,24	1267627,85	картометрический	0,10	-
33	275399,83	1267625,41	картометрический	0,10	-
34	275418,75	1267619,51	картометрический	0,10	-
35	275438,98	1267616,77	картометрический	0,10	-
36	275461,51	1267619,28	картометрический	0,10	-
37	275480,47	1267617,88	картометрический	0,10	-
38	275489,79	1267616,88	картометрический	0,10	-
39	275489,29	1267601,33	картометрический	0,10	-
40	275489,21	1267598,78	картометрический	0,10	-
41	275502,59	1267597,84	картометрический	0,10	-
42	275502,54	1267597,21	картометрический	0,10	-
43	275521,78	1267596,55	картометрический	0,10	-
44	275543,15	1267599,30	картометрический	0,10	-
45	275543,74	1267603,79	картометрический	0,10	-
46	275547,29	1267623,33	картометрический	0,10	-

1	2	3	4	5	6
47	275552,00	1267637,77	картометрический	0,10	-
48	275553,94	1267643,77	картометрический	0,10	-
49	275567,64	1267683,78	картометрический	0,10	-
50	275570,90	1267692,79	картометрический	0,10	-
51	275572,47	1267697,12	картометрический	0,10	-
52	275574,08	1267712,53	картометрический	0,10	-
53	275575,81	1267729,07	картометрический	0,10	-
54	275576,36	1267734,42	картометрический	0,10	-
55	275580,20	1267734,06	картометрический	0,10	-
56	275581,59	1267752,57	картометрический	0,10	-
57	275582,01	1267752,54	картометрический	0,10	-
58	275586,85	1267793,65	картометрический	0,10	-
59	275568,15	1267794,04	картометрический	0,10	-
60	275538,56	1267797,28	картометрический	0,10	-
61	275502,49	1267812,35	картометрический	0,10	-
62	275478,88	1267822,22	картометрический	0,10	-
1	275458,00	1267871,79	картометрический	0,10	-
Часть № 1 (вырез)					
1	275510.84	1267650.78	картометрический	0,10	-
2	275511.21	1267651.88	картометрический	0,10	-
3	275516.20	1267675.10	картометрический	0,10	-
4	275542.38	1267671.48	картометрический	0,10	-
5	275542.90	1267681.89	картометрический	0,10	-
6	275556.92	1267680.19	картометрический	0,10	-
7	275561.68	1267710.42	картометрический	0,10	-
8	275565.47	1267739.33	картометрический	0,10	-
9	275567.02	1267751.25	картометрический	0,10	-
10	275563.25	1267755.18	картометрический	0,10	-
11	275511.06	1267792.63	картометрический	0,10	-
12	275510.09	1267793.34	картометрический	0,10	-
13	275480.10	1267804.73	картометрический	0,10	-
14	275476.74	1267806.00	картометрический	0,10	-
15	275463.95	1267813.22	картометрический	0,10	-
16	275461.89	1267819.03	картометрический	0,10	-
17	275433.93	1267834.29	картометрический	0,10	-
18	275393.74	1267762.21	картометрический	0,10	-
19	275363.75	1267705.36	картометрический	0,10	-
20	275355.03	1267677.97	картометрический	0,10	-
21	275421.52	1267665.91	картометрический	0,10	-
1	275510.84	1267650.78	картометрический	0,10	-
Часть № 2 (вырез)					
1	275398.67	1267848.78	картометрический	0,10	-
2	275395.32	1267853.98	картометрический	0,10	-
3	275390.92	1267861.49	картометрический	0,10	-
4	275384.88	1267870.73	картометрический	0,10	-
5	275378.18	1267886.75	картометрический	0,10	-
6	275375.18	1267897.13	картометрический	0,10	-
7	275369.00	1267896.34	картометрический	0,10	-
8	275348.91	1267889.93	картометрический	0,10	-

1	2	3	4	5	6
9	275346.99	1267894.84	картометрический	0,10	-
10	275334.27	1267890.45	картометрический	0,10	-
11	275308.72	1267881.58	картометрический	0,10	-
12	275289.32	1267872.07	картометрический	0,10	-
13	275297.33	1267861.83	картометрический	0,10	-
14	275316.12	1267837.79	картометрический	0,10	-
15	275320.72	1267832.43	картометрический	0,10	-
16	275341.29	1267808.50	картометрический	0,10	-
17	275380.34	1267835.87	картометрический	0,10	-
1	275398.67	1267848.78	картометрический	0,10	-
Охранная зона ОЗ 9					
1	275775,45	1267075,18	картометрический	0,10	-
2	275784,14	1267084,25	картометрический	0,10	-
3	275792,67	1267095,56	картометрический	0,10	-
4	275817,78	1267110,16	картометрический	0,10	-
5	275827,99	1267116,09	картометрический	0,10	-
6	275843,75	1267130,08	картометрический	0,10	-
7	275848,66	1267139,64	картометрический	0,10	-
8	275857,51	1267161,96	картометрический	0,10	-
9	275855,45	1267174,56	картометрический	0,10	-
10	275847,79	1267184,14	картометрический	0,10	-
11	275794,47	1267203,12	картометрический	0,10	-
12	275770,45	1267220,85	картометрический	0,10	-
13	275740,76	1267259,99	картометрический	0,10	-
14	275734,51	1267288,02	картометрический	0,10	-
15	275719,55	1267276,81	картометрический	0,10	-
16	275673,05	1267247,48	картометрический	0,10	-
17	275620,63	1267222,68	картометрический	0,10	-
18	275620,84	1267216,58	картометрический	0,10	-
19	275656,25	1267180,54	картометрический	0,10	-
20	275716,97	1267125,75	картометрический	0,10	-
21	275733,33	1267117,96	картометрический	0,10	-
22	275769,61	1267081,22	картометрический	0,10	-
1	275775,45	1267075,18	картометрический	0,10	-
Часть № 1 (вырез)					
1	275811.98	1267152.22	картометрический	0,10	-
2	275811.24	1267142.32	картометрический	0,10	-
3	275811.60	1267128.49	картометрический	0,10	-
4	275817.15	1267128.83	картометрический	0,10	-
5	275832.53	1267137.13	картометрический	0,10	-
6	275837.53	1267144.77	картометрический	0,10	-
7	275842.87	1267157.66	картометрический	0,10	-
8	275842.22	1267171.00	картометрический	0,10	-
9	275833.34	1267179.25	картометрический	0,10	-
10	275821.70	1267182.80	картометрический	0,10	-
11	275818.61	1267171.62	картометрический	0,10	-
12	275814.92	1267173.13	картометрический	0,10	-
13	275812.75	1267165.50	картометрический	0,10	-
1	275811.98	1267152.22	картометрический	0,10	-

1	2	3	4	5	6
Единая охранная зона ОЗ 10					
1	276750,66	1269099,30	картометрический	0,10	-
2	276736,33	1269091,67	картометрический	0,10	-
3	276688,72	1269066,33	картометрический	0,10	-
4	276616,37	1269033,37	картометрический	0,10	-
5	276597,72	1269019,18	картометрический	0,10	-
6	276582,47	1269007,48	картометрический	0,10	-
7	276540,82	1268978,45	картометрический	0,10	-
8	276517,60	1268964,62	картометрический	0,10	-
9	276497,57	1268954,46	картометрический	0,10	-
10	276471,87	1268941,42	картометрический	0,10	-
11	276443,06	1268926,80	картометрический	0,10	-
12	276442,63	1268927,85	картометрический	0,10	-
13	276415,60	1268916,68	картометрический	0,10	-
14	276404,83	1268913,70	картометрический	0,10	-
15	276407,03	1268949,81	картометрический	0,10	-
16	276409,88	1268991,39	картометрический	0,10	-
17	276410,67	1268997,73	картометрический	0,10	-
18	276413,07	1269025,93	картометрический	0,10	-
19	276414,64	1269044,34	картометрический	0,10	-
20	276412,19	1269044,44	картометрический	0,10	-
21	276406,37	1269044,94	картометрический	0,10	-
22	276302,43	1269054,78	картометрический	0,10	-
23	276303,65	1269069,88	картометрический	0,10	-
24	276304,85	1269084,76	картометрический	0,10	-
25	276306,82	1269097,12	картометрический	0,10	-
26	276307,28	1269098,99	картометрический	0,10	-
27	276310,19	1269118,24	картометрический	0,10	-
28	276310,41	1269121,54	картометрический	0,10	-
29	276312,08	1269140,96	картометрический	0,10	-
30	276290,80	1269142,85	картометрический	0,10	-
31	276275,29	1269144,23	картометрический	0,10	-
32	276265,45	1269145,46	картометрический	0,10	-
33	276255,95	1269069,41	картометрический	0,10	-
34	276145,53	1269079,60	картометрический	0,10	-
35	276119,27	1269098,06	картометрический	0,10	-
36	276117,16	1269111,44	картометрический	0,10	-
37	276110,95	1269150,79	картометрический	0,10	-
38	276101,50	1269147,58	картометрический	0,10	-
39	276086,68	1269142,27	картометрический	0,10	-
40	276077,66	1269117,30	картометрический	0,10	-
41	276067,75	1269120,91	картометрический	0,10	-
42	276031,59	1269133,54	картометрический	0,10	-
43	276022,99	1269130,07	картометрический	0,10	-
44	276017,49	1269110,39	картометрический	0,10	-
45	275954,09	1269127,61	картометрический	0,10	-
46	275946,46	1269097,61	картометрический	0,10	-
47	275943,04	1269034,30	картометрический	0,10	-
48	275956,04	1269018,67	картометрический	0,10	-

1	2	3	4	5	6
49	275952,72	1268997,19	картометрический	0,10	-
50	275921,91	1268985,31	картометрический	0,10	-
51	275919,15	1268971,77	картометрический	0,10	-
52	275924,50	1268958,35	картометрический	0,10	-
53	275931,40	1268947,30	картометрический	0,10	-
54	275889,37	1268927,74	картометрический	0,10	-
55	275874,12	1268923,79	картометрический	0,10	-
56	275842,81	1268907,15	картометрический	0,10	-
57	275824,50	1268932,57	картометрический	0,10	-
58	275798,99	1268914,19	картометрический	0,10	-
59	275794,06	1268913,61	картометрический	0,10	-
60	275744,32	1268899,77	картометрический	0,10	-
61	275706,00	1268885,05	картометрический	0,10	-
62	275609,92	1268846,93	картометрический	0,10	-
63	275532,29	1268792,32	картометрический	0,10	-
64	275510,30	1268773,63	картометрический	0,10	-
65	275358,42	1268690,86	картометрический	0,10	-
66	275285,28	1268635,71	картометрический	0,10	-
67	275267,04	1268518,33	картометрический	0,10	-
68	275287,08	1268426,38	картометрический	0,10	-
69	275314,03	1268382,54	картометрический	0,10	-
70	275362,33	1268324,01	картометрический	0,10	-
71	275348,44	1268311,40	картометрический	0,10	-
72	275357,09	1268301,65	картометрический	0,10	-
73	275369,77	1268287,35	картометрический	0,10	-
74	275385,62	1268267,48	картометрический	0,10	-
75	275394,10	1268258,69	картометрический	0,10	-
76	275401,94	1268266,75	картометрический	0,10	-
77	275431,11	1268238,66	картометрический	0,10	-
78	275446,08	1268219,85	картометрический	0,10	-
79	275476,76	1268191,48	картометрический	0,10	-
80	275483,91	1268185,68	картометрический	0,10	-
81	275492,26	1268179,57	картометрический	0,10	-
82	275508,44	1268162,90	картометрический	0,10	-
83	275514,35	1268151,22	картометрический	0,10	-
84	275519,06	1268140,83	картометрический	0,10	-
85	275535,59	1268125,48	картометрический	0,10	-
86	275511,09	1268098,32	картометрический	0,10	-
87	275527,46	1268084,28	картометрический	0,10	-
88	275745,32	1268060,62	картометрический	0,10	-
89	275782,14	1268060,24	картометрический	0,10	-
90	275876,55	1268056,16	картометрический	0,10	-
91	275964,70	1268052,18	картометрический	0,10	-
92	275994,01	1268069,16	картометрический	0,10	-
93	276023,15	1268077,07	картометрический	0,10	-
94	276024,00	1268094,23	картометрический	0,10	-
95	276031,67	1268177,03	картометрический	0,10	-
96	276032,05	1268197,38	картометрический	0,10	-
87	276032,40	1268226,66	картометрический	0,10	-

1	2	3	4	5	6
98	276032,59	1268242,28	картометрический	0,10	-
99	276033,02	1268258,63	картометрический	0,10	-
100	276034,25	1268287,08	картометрический	0,10	-
101	276034,76	1268295,17	картометрический	0,10	-
102	276040,12	1268336,30	картометрический	0,10	-
103	276041,14	1268343,40	картометрический	0,10	-
104	276041,53	1268346,16	картометрический	0,10	-
105	276040,62	1268346,30	картометрический	0,10	-
106	276041,56	1268352,26	картометрический	0,10	-
107	276040,82	1268353,13	картометрический	0,10	-
108	276044,77	1268371,76	картометрический	0,10	-
109	276048,73	1268383,58	картометрический	0,10	-
110	276053,12	1268396,67	картометрический	0,10	-
111	276182,18	1268379,29	картометрический	0,10	-
112	276164,20	1268221,14	картометрический	0,10	-
113	276227,90	1268216,09	картометрический	0,10	-
114	276228,62	1268225,13	картометрический	0,10	-
115	276231,68	1268263,80	картометрический	0,10	-
116	276241,92	1268319,75	картометрический	0,10	-
117	276250,29	1268317,80	картометрический	0,10	-
118	276265,32	1268316,15	картометрический	0,10	-
119	276270,25	1268359,37	картометрический	0,10	-
120	276271,36	1268369,87	картометрический	0,10	-
121	276228,35	1268374,42	картометрический	0,10	-
122	276229,41	1268385,16	картометрический	0,10	-
123	276231,42	1268405,48	картометрический	0,10	-
124	276233,43	1268415,71	картометрический	0,10	-
125	276237,17	1268420,81	картометрический	0,10	-
126	276240,73	1268420,54	картометрический	0,10	-
127	276241,54	1268427,07	картометрический	0,10	-
128	276243,86	1268446,24	картометрический	0,10	-
129	276244,64	1268455,18	картометрический	0,10	-
130	276248,87	1268482,40	картометрический	0,10	-
131	276250,10	1268487,90	картометрический	0,10	-
132	276250,75	1268500,44	картометрический	0,10	-
133	276252,29	1268515,23	картометрический	0,10	-
134	276271,22	1268512,98	картометрический	0,10	-
135	276277,66	1268512,73	картометрический	0,10	-
136	276284,40	1268511,94	картометрический	0,10	-
137	276286,48	1268531,78	картометрический	0,10	-
138	276290,07	1268566,04	картометрический	0,10	-
139	276290,93	1268574,59	картометрический	0,10	-
140	276293,04	1268601,36	картометрический	0,10	-
141	276306,13	1268599,60	картометрический	0,10	-
142	276321,17	1268597,92	картометрический	0,10	-
143	276344,47	1268595,08	картометрический	0,10	-
144	276355,69	1268592,96	картометрический	0,10	-
145	276373,74	1268590,54	картометрический	0,10	-
146	276378,54	1268586,79	картометрический	0,10	-

1	2	3	4	5	6
147	276377,60	1268574,65	картометрический	0,10	-
148	276376,64	1268567,58	картометрический	0,10	-
149	276387,43	1268565,22	картометрический	0,10	-
150	276403,84	1268562,72	картометрический	0,10	-
151	276404,16	1268566,25	картометрический	0,10	-
152	276405,80	1268591,26	картометрический	0,10	-
153	276407,07	1268604,99	картометрический	0,10	-
154	276412,24	1268658,04	картометрический	0,10	-
155	276412,88	1268683,65	картометрический	0,10	-
156	276416,08	1268710,20	картометрический	0,10	-
157	276417,04	1268716,23	картометрический	0,10	-
158	276422,47	1268721,97	картометрический	0,10	-
159	276422,43	1268727,85	картометрический	0,10	-
160	276423,09	1268727,86	картометрический	0,10	-
161	276423,00	1268742,28	картометрический	0,10	-
162	276433,59	1268764,53	картометрический	0,10	-
163	276446,15	1268763,62	картометрический	0,10	-
164	276461,91	1268762,49	картометрический	0,10	-
165	276460,06	1268750,86	картометрический	0,10	-
166	276489,20	1268746,97	картометрический	0,10	-
167	276493,67	1268746,37	картометрический	0,10	-
168	276502,48	1268745,19	картометрический	0,10	-
169	276516,49	1268865,97	картометрический	0,10	-
170	276586,35	1268873,23	картометрический	0,10	-
171	276729,12	1268890,75	картометрический	0,10	-
1	276750,66	1269099,30	картометрический	0,10	-
Часть № 1 (вырез)					
1	275453.41	1268405.72	картометрический	0,10	-
2	275437.27	1268436.04	картометрический	0,10	-
3	275436.86	1268435.82	картометрический	0,10	-
4	275431.77	1268445.63	картометрический	0,10	-
5	275427.24	1268452.69	картометрический	0,10	-
6	275418.53	1268447.79	картометрический	0,10	-
7	275425.84	1268435.41	картометрический	0,10	-
8	275417.49	1268430.22	картометрический	0,10	-
9	275409.66	1268425.49	картометрический	0,10	-
10	275401.22	1268421.05	картометрический	0,10	-
11	275414.97	1268382.23	картометрический	0,10	-
1	275453.41	1268405.72	картометрический	0,10	-
Часть № 2 (вырез)					
1	275666.92	1268442.88	картометрический	0,10	-
2	275641.09	1268488.64	картометрический	0,10	-
3	275623.79	1268478.92	картометрический	0,10	-
4	275613.77	1268473.24	картометрический	0,10	-
5	275606.21	1268469.61	картометрический	0,10	-
6	275596.20	1268463.70	картометрический	0,10	-
7	275580.12	1268454.15	картометрический	0,10	-
8	275568.75	1268448.15	картометрический	0,10	-
9	275545.16	1268434.88	картометрический	0,10	-

1	2	3	4	5	6
10	275561.87	1268402.29	картометрический	0,10	-
11	275578.78	1268372.14	картометрический	0,10	-
12	275588.16	1268354.85	картометрический	0,10	-
13	275617.59	1268371.53	картометрический	0,10	-
14	275610.69	1268383.75	картометрический	0,10	-
15	275598.60	1268406.31	картометрический	0,10	-
16	275617.90	1268416.64	картометрический	0,10	-
17	275640.40	1268429.13	картометрический	0,10	-
1	275666.92	1268442.88	картометрический	0,10	-
Часть № 3 (вырез)					
1	275574,13	1268479,23	картометрический	0,10	-
2	275575,11	1268477,58	картометрический	0,10	-
3	275598,16	1268491,83	картометрический	0,10	-
4	275596,00	1268495,14	картометрический	0,10	-
5	275585,14	1268511,86	картометрический	0,10	-
6	275585,18	1268511,88	картометрический	0,10	-
7	275595,96	1268495,28	картометрический	0,10	-
8	275599,57	1268497,46	картометрический	0,10	-
9	275600,13	1268497,38	картометрический	0,10	-
10	275601,00	1268496,09	картометрический	0,10	-
11	275622,05	1268508,98	картометрический	0,10	-
12	275606,00	1268536,42	картометрический	0,10	-
13	275605,00	1268535,81	картометрический	0,10	-
14	275603,74	1268537,95	картометрический	0,10	-
15	275587,05	1268528,07	картометрический	0,10	-
16	275591,17	1268522,61	картометрический	0,10	-
17	275589,54	1268521,44	картометрический	0,10	-
18	275592,34	1268517,18	картометрический	0,10	-
19	275587,10	1268513,33	картометрический	0,10	-
20	275587,05	1268513,30	картометрический	0,10	-
21	275583,96	1268517,23	картометрический	0,10	-
22	275580,00	1268522,75	картометрический	0,10	-
23	275577,57	1268526,27	картометрический	0,10	-
24	275574,05	1268531,43	картометрический	0,10	-
25	275552,36	1268518,51	картометрический	0,10	-
26	275547,36	1268527,93	картометрический	0,10	-
27	275537,88	1268522,94	картометрический	0,10	-
28	275540,26	1268518,61	картометрический	0,10	-
29	275534,99	1268515,44	картометрический	0,10	-
30	275529,84	1268511,70	картометрический	0,10	-
31	275557,72	1268468,71	картометрический	0,10	-
32	275565,96	1268473,91	картометрический	0,10	-
33	275572,68	1268478,13	картометрический	0,10	-
1	275574,13	1268479,23	картометрический	0,10	-
Часть № 4 (вырез)					
1	275739.47	1268551.91	картометрический	0,10	-
2	275729.37	1268545.66	картометрический	0,10	-
3	275705.55	1268531.05	картометрический	0,10	-
4	275699.80	1268527.56	картометрический	0,10	-

1	2	3	4	5	6
5	275681.25	1268515.22	картометрический	0,10	-
6	275710.67	1268464.64	картометрический	0,10	-
7	275723.91	1268471.83	картометрический	0,10	-
8	275742.42	1268479.23	картометрический	0,10	-
9	275769.47	1268497.19	картометрический	0,10	-
10	275760.61	1268513.57	картометрический	0,10	-
1	275739.47	1268551.91	картометрический	0,10	-
Часть № 5 (вырез)					
1	275828.46	1268359.28	картометрический	0,10	-
2	275812.51	1268358.53	картометрический	0,10	-
3	275789.19	1268361.69	картометрический	0,10	-
4	275790.80	1268367.52	картометрический	0,10	-
5	275791.04	1268376.72	картометрический	0,10	-
6	275803.26	1268376.68	картометрический	0,10	-
7	275806.87	1268376.72	картометрический	0,10	-
8	275828.04	1268376.77	картометрический	0,10	-
9	275828.56	1268374.00	картометрический	0,10	-
1	275828.46	1268359.28	картометрический	0,10	-
Часть № 6 (вырез)					
1	275836.22	1268659.07	картометрический	0,10	-
2	275880.77	1268684.01	картометрический	0,10	-
3	275857.52	1268728.99	картометрический	0,10	-
4	275862.50	1268731.62	картометрический	0,10	-
5	275860.30	1268738.34	картометрический	0,10	-
6	275861.19	1268738.82	картометрический	0,10	-
7	275851.71	1268756.43	картометрический	0,10	-
8	275826.21	1268743.51	картометрический	0,10	-
9	275816.48	1268738.39	картометрический	0,10	-
10	275819.88	1268731.21	картометрический	0,10	-
11	275800.15	1268720.73	картометрический	0,10	-
1	275836.22	1268659.07	картометрический	0,10	-
Часть № 7 (вырез)					
1	275913,28	1268653,06	картометрический	0,10	-
2	275899,56	1268676,43	картометрический	0,10	-
3	275878,71	1268664,86	картометрический	0,10	-
4	275878,64	1268664,98	картометрический	0,10	-
5	275842,52	1268645,21	картометрический	0,10	-
6	275781,30	1268611,38	картометрический	0,10	-
7	275774,84	1268602,84	картометрический	0,10	-
8	275809,91	1268550,31	картометрический	0,10	-
9	275826,81	1268546,00	картометрический	0,10	-
10	275832,02	1268535,34	картометрический	0,10	-
11	275839,65	1268538,62	картометрический	0,10	-
12	275851,61	1268543,76	картометрический	0,10	-
13	275863,81	1268549,66	картометрический	0,10	-
14	275873,79	1268558,15	картометрический	0,10	-
15	275873,54	1268558,76	картометрический	0,10	-
16	275866,83	1268575,34	картометрический	0,10	-
17	275839,00	1268565,27	картометрический	0,10	-

1	2	3	4	5	6
18	275821,41	1268557,10	картометрический	0,10	-
19	275821,35	1268557,23	картометрический	0,10	-
20	275838,97	1268565,41	картометрический	0,10	-
21	275866,80	1268575,47	картометрический	0,10	-
22	275911,97	1268581,71	картометрический	0,10	-
23	275923,06	1268588,29	картометрический	0,10	-
24	275921,66	1268590,10	картометрический	0,10	-
25	275935,72	1268599,30	картометрический	0,10	-
26	275945,64	1268601,77	картометрический	0,10	-
27	275945,71	1268601,76	картометрический	0,10	-
28	275945,80	1268601,74	картометрический	0,10	-
29	275945,99	1268601,71	картометрический	0,10	-
30	275946,35	1268601,63	картометрический	0,10	-
31	275946,79	1268601,47	картометрический	0,10	-
32	275954,39	1268598,38	картометрический	0,10	-
33	275954,59	1268598,30	картометрический	0,10	-
34	275954,78	1268598,21	картометрический	0,10	-
35	275997,80	1268573,22	картометрический	0,10	-
36	276015,02	1268610,99	картометрический	0,10	-
37	276013,12	1268613,02	картометрический	0,10	-
38	275983,09	1268653,32	картометрический	0,10	-
39	275970,06	1268660,53	картометрический	0,10	-
40	275951,96	1268700,14	картометрический	0,10	-
41	275902,77	1268675,67	картометрический	0,10	-
42	275906,88	1268669,13	картометрический	0,10	-
1	275913,28	1268653,06	картометрический	0,10	-
Часть № 8 (вырез)					
1	275974.38	1268733.87	картометрический	0,10	-
2	276061.52	1268781.47	картометрический	0,10	-
3	276052.08	1268793.19	картометрический	0,10	-
4	276026.14	1268831.21	картометрический	0,10	-
5	275946.48	1268790.37	картометрический	0,10	-
1	275974.38	1268733.87	картометрический	0,10	-
Часть № 9 (вырез)					
1	276057.38	1268722.54	картометрический	0,10	-
2	276061.19	1268739.17	картометрический	0,10	-
3	276058.07	1268753.62	картометрический	0,10	-
4	276009.80	1268727.88	картометрический	0,10	-
5	276033.95	1268679.94	картометрический	0,10	-
6	276040.27	1268679.61	картометрический	0,10	-
1	276057.38	1268722.54	картометрический	0,10	-
Часть № 10 (вырез)					
1	276116.66	1268785.75	картометрический	0,10	-
2	276089.26	1268771.19	картометрический	0,10	-
3	276081.07	1268766.54	картометрический	0,10	-
4	276086.52	1268755.86	картометрический	0,10	-
5	276108.73	1268741.36	картометрический	0,10	-
6	276133.16	1268753.48	картометрический	0,10	-
1	276116.66	1268785.75	картометрический	0,10	-

1	2	3	4	5	6
Часть № 11 (вырез)					
1	276092.14	1268631.57	картометрический	0,10	-
2	276098.44	1268654.91	картометрический	0,10	-
3	276084.38	1268659.14	картометрический	0,10	-
4	276078.47	1268635.21	картометрический	0,10	-
1	276092.14	1268631.57	картометрический	0,10	-
Часть № 12 (вырез)					
1	276172,70	1268880,20	картометрический	0,10	-
2	276167,65	1268908,59	картометрический	0,10	-
3	276171,62	1268909,62	картометрический	0,10	-
4	276172,39	1268910,50	картометрический	0,10	-
5	276168,75	1268926,14	картометрический	0,10	-
6	276159,84	1268944,26	картометрический	0,10	-
7	276152,62	1268953,91	картометрический	0,10	-
8	276143,54	1268969,40	картометрический	0,10	-
9	276119,11	1268999,20	картометрический	0,10	-
10	276100,15	1269016,80	картометрический	0,10	-
11	276092,51	1269026,77	картометрический	0,10	-
12	276088,52	1269030,04	картометрический	0,10	-
13	276084,60	1269028,50	картометрический	0,10	-
14	276064,92	1269047,19	картометрический	0,10	-
15	276062,87	1269049,13	картометрический	0,10	-
16	276056,36	1269054,18	картометрический	0,10	-
17	276052,23	1269059,38	картометрический	0,10	-
18	276027,39	1269075,16	картометрический	0,10	-
19	276026,12	1269071,85	картометрический	0,10	-
20	276019,72	1269075,55	картометрический	0,10	-
21	276010,86	1269061,92	картометрический	0,10	-
22	275999,89	1269052,52	картометрический	0,10	-
23	275995,30	1269032,46	картометрический	0,10	-
24	276001,72	1269017,46	картометрический	0,10	-
25	276018,77	1268977,65	картометрический	0,10	-
26	276009,41	1268974,34	картометрический	0,10	-
27	276011,90	1268968,46	картометрический	0,10	-
28	276009,35	1268967,45	картометрический	0,10	-
29	276020,08	1268942,35	картометрический	0,10	-
30	276021,85	1268943,13	картометрический	0,10	-
31	276025,90	1268933,43	картометрический	0,10	-
32	276019,31	1268930,51	картометрический	0,10	-
33	276022,54	1268923,05	картометрический	0,10	-
34	276025,61	1268917,06	картометрический	0,10	-
35	276031,80	1268919,67	картометрический	0,10	-
36	276036,01	1268909,75	картометрический	0,10	-
37	276069,97	1268861,60	картометрический	0,10	-
38	276091,01	1268856,10	картометрический	0,10	-
39	276100,30	1268857,34	картометрический	0,10	-
40	276112,16	1268859,62	картометрический	0,10	-
41	276110,83	1268866,48	картометрический	0,10	-
42	276160,71	1268876,36	картометрический	0,10	-

1	2	3	4	5	6
43	276160,45	1268878,13	картометрический	0,10	-
1	276172,70	1268880,20	картометрический	0,10	-
Часть № 13 (вырез)					
1	276181.00	1268297.86	картометрический	0,10	-
2	276214.03	1268294.52	картометрический	0,10	-
3	276213.76	1268305.74	картометрический	0,10	-
4	276214.76	1268314.53	картометрический	0,10	-
5	276218.36	1268316.70	картометрический	0,10	-
6	276218.90	1268321.73	картометрический	0,10	-
7	276225.11	1268321.41	картометрический	0,10	-
8	276227.37	1268348.45	картометрический	0,10	-
9	276220.36	1268349.20	картометрический	0,10	-
10	276187.32	1268354.07	картометрический	0,10	-
1	276181.00	1268297.86	картометрический	0,10	-
Часть № 14 (вырез)					
1	276185.39	1268430.08	картометрический	0,10	-
2	276183.15	1268429.97	картометрический	0,10	-
3	276162.36	1268430.82	картометрический	0,10	-
4	276162.91	1268432.64	картометрический	0,10	-
5	276156.81	1268434.66	картометрический	0,10	-
6	276152.27	1268419.60	картометрический	0,10	-
7	276148.14	1268393.55	картометрический	0,10	-
8	276175.50	1268389.50	картометрический	0,10	-
9	276178.09	1268388.91	картометрический	0,10	-
10	276182.29	1268401.90	картометрический	0,10	-
1	276185.39	1268430.08	картометрический	0,10	-
Часть № 15 (вырез)					
1	276174.25	1268459.20	картометрический	0,10	-
2	276174.60	1268460.91	картометрический	0,10	-
3	276176.42	1268477.50	картометрический	0,10	-
4	276176.38	1268478.11	картометрический	0,10	-
5	276165.90	1268481.42	картометрический	0,10	-
6	276165.75	1268480.94	картометрический	0,10	-
7	276147.31	1268486.93	картометрический	0,10	-
8	276146.11	1268487.36	картометрический	0,10	-
9	276141.15	1268473.66	картометрический	0,10	-
1	276174.25	1268459.20	картометрический	0,10	-
Часть № 16 (вырез)					
1	276178.68	1268490.46	картометрический	0,10	-
2	276181.87	1268513.55	картометрический	0,10	-
3	276169.28	1268515.34	картометрический	0,10	-
4	276153.03	1268519.20	картометрический	0,10	-
5	276145.93	1268494.24	картометрический	0,10	-
6	276160.47	1268493.12	картометрический	0,10	-
1	276178.68	1268490.46	картометрический	0,10	-
Часть № 17 (вырез)					
1	276202.85	1268485.49	картометрический	0,10	-
2	276242.52	1268481.08	картометрический	0,10	-
3	276239.45	1268456.74	картометрический	0,10	-

1	2	3	4	5	6
4	276200.31	1268461.76	картометрический	0,10	-
1	276202.85	1268485.49	картометрический	0,10	-
Часть № 18 (вырез)					
1	276291.14	1268694.68	картометрический	0,10	-
2	276305.18	1268693.20	картометрический	0,10	-
3	276307.21	1268713.95	картометрический	0,10	-
4	276293.40	1268715.47	картометрический	0,10	-
1	276291.14	1268694.68	картометрический	0,10	-
Часть № 19 (вырез)					
1	276394.83	1268705.42	картометрический	0,10	-
2	276391.00	1268706.18	картометрический	0,10	-
3	276391.52	1268712.40	картометрический	0,10	-
4	276393.21	1268717.93	картометрический	0,10	-
5	276369.99	1268719.47	картометрический	0,10	-
6	276368.89	1268719.83	картометрический	0,10	-
7	276368.63	1268717.34	картометрический	0,10	-
8	276351.70	1268718.78	картометрический	0,10	-
9	276349.54	1268690.32	картометрический	0,10	-
10	276392.53	1268686.23	картометрический	0,10	-
1	276394.83	1268705.42	картометрический	0,10	-
Часть № 20 (вырез)					
1	276392.47	1268605.97	картометрический	0,10	-
2	276394.57	1268630.75	картометрический	0,10	-
3	276387.39	1268631.49	картометрический	0,10	-
4	276389.30	1268642.62	картометрический	0,10	-
5	276392.23	1268660.81	картометрический	0,10	-
6	276392.43	1268661.49	картометрический	0,10	-
7	276390.53	1268661.74	картометрический	0,10	-
8	276363.53	1268665.30	картометрический	0,10	-
9	276357.30	1268604.61	картометрический	0,10	-
10	276381.23	1268602.68	картометрический	0,10	-
11	276385.72	1268606.42	картометрический	0,10	-
1	276392.47	1268605.97	картометрический	0,10	-
Часть № 21 (вырез)					
1	276268.70	1269087.00	картометрический	0,10	-
2	276280.70	1269086.22	картометрический	0,10	-
3	276290.19	1269085.65	картометрический	0,10	-
4	276294.39	1269122.59	картометрический	0,10	-
5	276289.03	1269122.95	картометрический	0,10	-
6	276272.91	1269124.00	картометрический	0,10	-
1	276268.70	1269087.00	картометрический	0,10	-
Часть № 22 (вырез)					
1	276219.14	1268786.57	картометрический	0,10	-
2	276222.26	1268812.83	картометрический	0,10	-
3	276209.41	1268814.43	картометрический	0,10	-
4	276205.72	1268812.46	картометрический	0,10	-
5	276203.99	1268808.98	картометрический	0,10	-
6	276201.50	1268788.89	картометрический	0,10	-
1	276219.14	1268786.57	картометрический	0,10	-

1	2	3	4	5	6
Часть № 23 (вырез)					
1	276275.60	1268829.59	картометрический	0,10	-
2	276258.08	1268829.56	картометрический	0,10	-
3	276258.04	1268828.56	картометрический	0,10	-
4	276244.75	1268827.88	картометрический	0,10	-
5	276241.06	1268823.60	картометрический	0,10	-
6	276239.97	1268812.33	картометрический	0,10	-
7	276238.54	1268798.42	картометрический	0,10	-
8	276239.15	1268798.34	картометрический	0,10	-
9	276237.18	1268779.19	картометрический	0,10	-
10	276256.83	1268778.49	картометрический	0,10	-
11	276258.21	1268805.69	картометрический	0,10	-
12	276258.32	1268808.42	картометрический	0,10	-
13	276258.33	1268808.54	картометрический	0,10	-
14	276275.27	1268808.76	картометрический	0,10	-
1	276275.60	1268829.59	картометрический	0,10	-
Часть № 24 (вырез)					
1	276338.72	1268809.10	картометрический	0,10	-
2	276336.04	1268834.55	картометрический	0,10	-
3	276325.43	1268834.38	картометрический	0,10	-
4	276316.43	1268833.44	картометрический	0,10	-
5	276300.88	1268830.61	картометрический	0,10	-
6	276297.88	1268829.58	картометрический	0,10	-
7	276300.60	1268805.16	картометрический	0,10	-
1	276338.72	1268809.10	картометрический	0,10	-
Часть № 25 (вырез)					
1	276375.14	1268823.63	картометрический	0,10	-
2	276373.00	1268837.44	картометрический	0,10	-
3	276356.43	1268835.66	картометрический	0,10	-
4	276357.86	1268821.91	картометрический	0,10	-
5	276358.90	1268812.05	картометрический	0,10	-
6	276358.98	1268811.17	картометрический	0,10	-
7	276376.23	1268812.96	картометрический	0,10	-
8	276375.97	1268815.56	картометрический	0,10	-
1	276375.14	1268823.63	картометрический	0,10	-
Часть № 26 (вырез)					
1	276401.12	1268840.91	картометрический	0,10	-
2	276395.10	1268840.20	картометрический	0,10	-
3	276387.01	1268838.94	картометрический	0,10	-
4	276385.51	1268838.78	картометрический	0,10	-
5	276385.51	1268838.81	картометрический	0,10	-
6	276373.26	1268837.50	картометрический	0,10	-
7	276375.40	1268823.69	картометрический	0,10	-
8	276376.22	1268815.62	картометрический	0,10	-
9	276376.49	1268813.02	картометрический	0,10	-
10	276389.22	1268814.34	картометрический	0,10	-
11	276389.23	1268814.31	картометрический	0,10	-
12	276404.17	1268815.86	картометрический	0,10	-
13	276403.43	1268819.96	картометрический	0,10	-

1	2	3	4	5	6
1	276401.12	1268840.91	картометрический	0,10	-
Часть № 27 (вырез)					
1	276487,11	1268849,26	картометрический	0,10	-
2	276478,28	1268848,59	картометрический	0,10	-
3	276451,60	1268845,87	картометрический	0,10	-
4	276447,40	1268845,44	картометрический	0,10	-
5	276430,10	1268843,68	картометрический	0,10	-
6	276413,10	1268842,34	картометрический	0,10	-
7	276415,14	1268825,10	картометрический	0,10	-
8	276429,56	1268826,26	картометрический	0,10	-
9	276431,11	1268825,21	картометрический	0,10	-
10	276431,00	1268826,69	картометрический	0,10	-
11	276447,69	1268828,42	картометрический	0,10	-
12	276451,62	1268793,95	картометрический	0,10	-
13	276452,96	1268791,91	картометрический	0,10	-
14	276471,81	1268793,48	картометрический	0,10	-
15	276471,61	1268795,52	картометрический	0,10	-
16	276468,64	1268822,36	картометрический	0,10	-
17	276473,95	1268822,79	картометрический	0,10	-
18	276473,81	1268823,91	картометрический	0,10	-
19	276481,15	1268824,46	картометрический	0,10	-
20	276479,51	1268840,18	картометрический	0,10	-
21	276488,03	1268841,21	картометрический	0,10	-
1	276487,11	1268849,26	картометрический	0,10	-
Часть № 28 (вырез)					
1	276456,92	1268887,11	картометрический	0,10	-
2	276444,77	1268883,07	картометрический	0,10	-
3	276439,58	1268894,24	картометрический	0,10	-
4	276447,15	1268898,43	картометрический	0,10	-
5	276436,85	1268917,14	картометрический	0,10	-
6	276426,53	1268911,79	картометрический	0,10	-
7	276423,27	1268910,01	картометрический	0,10	-
8	276423,30	1268909,89	картометрический	0,10	-
9	276406,11	1268900,23	картометрический	0,10	-
10	276404,02	1268898,68	картометрический	0,10	-
11	276400,79	1268894,86	картометрический	0,10	-
12	276400,44	1268892,21	картометрический	0,10	-
13	276399,74	1268863,40	картометрический	0,10	-
14	276426,83	1268866,31	картометрический	0,10	-
15	276434,20	1268867,39	картометрический	0,10	-
16	276434,21	1268867,37	картометрический	0,10	-
17	276437,29	1268867,80	картометрический	0,10	-
18	276460,63	1268869,97	картометрический	0,10	-
1	276456,92	1268887,11	картометрический	0,10	-
Часть № 29 (вырез)					
1	276381.17	1268864.68	картометрический	0,10	-
2	276382.73	1268887.17	картометрический	0,10	-
3	276366.43	1268885.98	картометрический	0,10	-
4	276367.95	1268879.04	картометрический	0,10	-

1	2	3	4	5	6
5	276368.11	1268878.05	картометрический	0,10	-
6	276366.95	1268862.80	картометрический	0,10	-
1	276381.17	1268864.68	картометрический	0,10	-
Часть № 30 (вырез)					
1	276361,70	1268918,17	картометрический	0,10	-
2	276332,16	1268919,76	картометрический	0,10	-
3	276332,13	1268919,88	картометрический	0,10	-
4	276329,20	1268920,11	картометрический	0,10	-
5	276328,70	1268915,36	картометрический	0,10	-
6	276322,58	1268911,62	картометрический	0,10	-
7	276318,83	1268911,01	картометрический	0,10	-
8	276318,84	1268910,89	картометрический	0,10	-
9	276314,66	1268910,15	картометрический	0,10	-
10	276304,69	1268908,36	картометрический	0,10	-
11	276304,69	1268908,37	картометрический	0,10	-
12	276291,12	1268906,39	картометрический	0,10	-
13	276293,01	1268885,90	картометрический	0,10	-
14	276293,86	1268874,63	картометрический	0,10	-
15	276294,43	1268866,97	картометрический	0,10	-
16	276295,50	1268853,96	картометрический	0,10	-
17	276308,58	1268855,82	картометрический	0,10	-
18	276308,58	1268855,80	картометрический	0,10	-
19	276328,29	1268858,07	картометрический	0,10	-
20	276328,28	1268858,19	картометрический	0,10	-
21	276341,51	1268859,81	картометрический	0,10	-
22	276341,54	1268859,69	картометрический	0,10	-
23	276364,73	1268862,49	картометрический	0,10	-
24	276363,17	1268877,36	картометрический	0,10	-
25	276362,86	1268885,58	картометрический	0,10	-
26	276362,64	1268889,95	картометрический	0,10	-
27	276362,49	1268894,03	картометрический	0,10	-
1	276361,70	1268918,17	картометрический	0,10	-
Часть № 31 (вырез)					
1	276279,80	1268934,14	картометрический	0,10	-
2	276261,87	1268928,53	картометрический	0,10	-
3	276262,79	1268903,58	картометрический	0,10	-
4	276261,83	1268901,62	картометрический	0,10	-
5	276262,15	1268896,93	картометрический	0,10	-
6	276261,61	1268896,89	картометрический	0,10	-
7	276262,04	1268890,25	картометрический	0,10	-
8	276262,61	1268890,30	картометрический	0,10	-
9	276262,95	1268885,56	картометрический	0,10	-
10	276263,24	1268882,21	картометрический	0,10	-
11	276262,85	1268882,18	картометрический	0,10	-
12	276263,42	1268876,22	картометрический	0,10	-
13	276263,76	1268876,24	картометрический	0,10	-
14	276264,18	1268871,42	картометрический	0,10	-
15	276264,89	1268867,19	картометрический	0,10	-
16	276264,45	1268867,13	картометрический	0,10	-

1	2	3	4	5	6
17	276264,78	1268864,81	картометрический	0,10	-
18	276265,22	1268864,87	картометрический	0,10	-
19	276266,75	1268854,97	картометрический	0,10	-
20	276265,73	1268854,82	картометрический	0,10	-
21	276266,13	1268851,56	картометрический	0,10	-
22	276268,96	1268849,00	картометрический	0,10	-
23	276272,14	1268849,04	картометрический	0,10	-
24	276272,27	1268850,00	картометрический	0,10	-
25	276283,73	1268851,45	картометрический	0,10	-
26	276282,21	1268865,72	картометрический	0,10	-
27	276281,84	1268870,10	картометрический	0,10	-
28	276281,38	1268873,18	картометрический	0,10	-
29	276280,91	1268884,16	картометрический	0,10	-
30	276285,62	1268884,57	картометрический	0,10	-
31	276284,58	1268903,59	картометрический	0,10	-
32	276284,43	1268905,54	картометрический	0,10	-
33	276283,65	1268905,50	картометрический	0,10	-
34	276283,05	1268911,59	картометрический	0,10	-
35	276280,36	1268911,52	картометрический	0,10	-
1	276279,80	1268934,14	картометрический	0,10	-
Часть № 32 (вырез)					
1	276089,72	1268753,78	картометрический	0,10	-
2	276075,93	1268642,86	картометрический	0,10	-
3	276036,56	1268481,65	картометрический	0,10	-
4	275990,16	1268377,31	картометрический	0,10	-
5	275990,71	1268358,06	картометрический	0,10	-
6	275991,24	1268337,51	картометрический	0,10	-
7	275962,37	1268341,48	картометрический	0,10	-
8	275955,79	1268378,42	картометрический	0,10	-
9	275953,05	1268401,77	картометрический	0,10	-
10	275957,31	1268457,96	картометрический	0,10	-
11	276045,53	1268653,24	картометрический	0,10	-
12	276060,82	1268703,81	картометрический	0,10	-
13	276070,44	1268765,22	картометрический	0,10	-
1	276089,72	1268753,78	картометрический	0,10	-
Часть № 33 (вырез)					
1	275990,49	1268326,98	картометрический	0,10	-
2	275976,58	1268275,97	картометрический	0,10	-
3	275857,46	1268165,07	картометрический	0,10	-
4	275856,03	1268138,55	картометрический	0,10	-
5	275769,01	1268097,10	картометрический	0,10	-
6	275762,21	1268116,17	картометрический	0,10	-
7	275753,42	1268147,78	картометрический	0,10	-
8	275820,60	1268192,48	картометрический	0,10	-
9	275941,10	1268282,63	картометрический	0,10	-
10	275961,76	1268334,55	картометрический	0,10	-
1	275990,49	1268326,98	картометрический	0,10	-
Часть № 34 (вырез)					
1	275763,67	1268085,94	картометрический	0,10	-

1	2	3	4	5	6
2	275733,43	1268078,41	картометрический	0,10	-
3	275593,93	1268086,63	картометрический	0,10	-
4	275376,55	1268317,94	картометрический	0,10	-
5	275382,58	1268332,77	картометрический	0,10	-
6	275412,65	1268354,78	картометрический	0,10	-
7	275483,63	1268262,63	картометрический	0,10	-
8	275627,92	1268143,58	картометрический	0,10	-
9	275695,41	1268141,72	картометрический	0,10	-
10	275748,58	1268145,56	картометрический	0,10	-
11	275757,85	1268118,24	картометрический	0,10	-
1	275763,67	1268085,94	картометрический	0,10	-
Часть № 35 (вырез)					
1	275373,50	1268344,65	картометрический	0,10	-
2	275361,18	1268333,09	картометрический	0,10	-
3	275294,69	1268428,76	картометрический	0,10	-
4	275274,39	1268551,34	картометрический	0,10	-
5	275320,08	1268632,89	картометрический	0,10	-
6	275356,77	1268666,01	картометрический	0,10	-
7	275537,80	1268766,98	картометрический	0,10	-
8	275551,03	1268746,50	картометрический	0,10	-
9	275569,62	1268701,63	картометрический	0,10	-
10	275419,56	1268626,88	картометрический	0,10	-
11	275354,44	1268575,38	картометрический	0,10	-
12	275352,55	1268554,15	картометрический	0,10	-
13	275406,04	1268368,86	картометрический	0,10	-
1	275373,50	1268344,65	картометрический	0,10	-
Часть № 36 (вырез)					
1	275554,47	1268748,54	картометрический	0,10	-
2	275536,56	1268776,24	картометрический	0,10	-
3	275713,26	1268869,62	картометрический	0,10	-
4	275825,46	1268871,25	картометрический	0,10	-
5	275875,58	1268893,22	картометрический	0,10	-
6	275957,80	1268914,14	картометрический	0,10	-
7	275978,70	1268914,30	картометрический	0,10	-
8	276021,03	1268882,46	картометрический	0,10	-
9	276043,05	1268857,69	картометрический	0,10	-
10	276090,31	1268790,49	картометрический	0,10	-
11	276065,25	1268777,53	картометрический	0,10	-
12	275999,67	1268873,60	картометрический	0,10	-
13	275959,03	1268881,99	картометрический	0,10	-
14	275909,04	1268871,79	картометрический	0,10	-
15	275857,37	1268849,96	картометрический	0,10	-
16	275761,24	1268795,48	картометрический	0,10	-
17	275573,42	1268703,32	картометрический	0,10	-
18	275572,16	1268712,14	картометрический	0,10	-
1	275554,47	1268748,54	картометрический	0,10	-
Охранная зона ОЗ 11					
1	278204,69	1269113,04	картометрический	0,10	-
2	278207,48	1269272,34	картометрический	0,10	-

1	2	3	4	5	6
3	278207,96	1269299,36	картометрический	0,10	-
4	278185,01	1269408,55	картометрический	0,10	-
5	277822,36	1269260,11	картометрический	0,10	-
6	277861,82	1269192,84	картометрический	0,10	-
7	278090,24	1269131,49	картометрический	0,10	-
1	278204,69	1269113,04	картометрический	0,10	-
Часть № 1 (вырез)					
1	277903.27	1269221.16	картометрический	0,10	-
2	277903.63	1269225.66	картометрический	0,10	-
3	277901.91	1269227.71	картометрический	0,10	-
4	277898.45	1269227.90	картометрический	0,10	-
5	277897.73	1269225.13	картометрический	0,10	-
6	277898.47	1269221.49	картометрический	0,10	-
1	277903.27	1269221.16	картометрический	0,10	-
Охранная зона ОЗ 12					
1	278891,86	1268891,03	картометрический	0,10	-
2	278852,56	1268957,60	картометрический	0,10	-
3	278830,60	1269010,20	картометрический	0,10	-
4	278834,15	1269011,20	картометрический	0,10	-
5	278821,38	1269041,15	картометрический	0,10	-
6	278812,36	1269062,35	картометрический	0,10	-
7	278806,68	1269075,79	картометрический	0,10	-
8	278804,98	1269079,39	картометрический	0,10	-
9	278784,01	1269112,94	картометрический	0,10	-
10	278763,92	1269106,67	картометрический	0,10	-
11	278743,27	1269101,34	картометрический	0,10	-
12	278719,68	1269095,31	картометрический	0,10	-
13	278696,46	1269088,75	картометрический	0,10	-
14	278687,45	1269087,37	картометрический	0,10	-
15	278666,78	1269084,85	картометрический	0,10	-
16	278645,46	1269085,31	картометрический	0,10	-
17	278625,22	1269088,46	картометрический	0,10	-
18	278603,43	1269092,17	картометрический	0,10	-
19	278582,55	1269094,40	картометрический	0,10	-
20	278558,84	1269097,42	картометрический	0,10	-
21	278537,56	1269097,25	картометрический	0,10	-
22	278510,85	1269098,28	картометрический	0,10	-
23	278481,89	1269099,17	картометрический	0,10	-
24	278458,82	1269076,11	картометрический	0,10	-
25	278440,50	1269048,27	картометрический	0,10	-
26	278438,21	1269045,79	картометрический	0,10	-
27	278436,87	1269012,82	картометрический	0,10	-
28	278464,69	1269013,21	картометрический	0,10	-
29	278503,53	1268997,34	картометрический	0,10	-
30	278506,96	1268982,41	картометрический	0,10	-
31	278509,66	1268981,30	картометрический	0,10	-
32	278524,69	1268975,92	картометрический	0,10	-
33	278542,65	1268968,42	картометрический	0,10	-
34	278547,95	1268930,30	картометрический	0,10	-

1	2	3	4	5	6
35	278570,51	1268933,11	картометрический	0,10	-
36	278576,18	1268907,62	картометрический	0,10	-
37	278578,42	1268904,67	картометрический	0,10	-
38	278581,68	1268906,26	картометрический	0,10	-
39	278590,45	1268913,59	картометрический	0,10	-
40	278595,01	1268919,13	картометрический	0,10	-
41	278634,70	1268867,00	картометрический	0,10	-
42	278688,73	1268844,95	картометрический	0,10	-
43	278754,89	1268860,94	картометрический	0,10	-
44	278777,02	1268866,27	картометрический	0,10	-
45	278789,46	1268867,91	картометрический	0,10	-
46	278800,40	1268871,33	картометрический	0,10	-
47	278837,30	1268882,84	картометрический	0,10	-
48	278859,72	1268886,56	картометрический	0,10	-
49	278864,50	1268885,14	картометрический	0,10	-
50	278877,70	1268887,99	картометрический	0,10	-
1	278891,86	1268891,03	картометрический	0,10	-
Часть № 1 (вырез)					
1	278645.95	1269056.85	картометрический	0,10	-
2	278636.72	1269049.83	картометрический	0,10	-
3	278634.03	1269042.45	картометрический	0,10	-
4	278614.77	1269002.52	картометрический	0,10	-
5	278615.88	1268969.16	картометрический	0,10	-
6	278617.96	1268928.27	картометрический	0,10	-
7	278730.08	1268934.69	картометрический	0,10	-
8	278794.93	1268933.90	картометрический	0,10	-
9	278814.99	1269008.54	картометрический	0,10	-
10	278798.49	1269086.24	картометрический	0,10	-
11	278778.72	1269083.24	картометрический	0,10	-
12	278699.11	1269071.32	картометрический	0,10	-
1	278645.95	1269056.85	картометрический	0,10	-
Охранная зона ОЗ 13					
1	279176,82	1269834,89	картометрический	0,10	-
2	279168,00	1269832,69	картометрический	0,10	-
3	279142,29	1269824,66	картометрический	0,10	-
4	279131,78	1269820,86	картометрический	0,10	-
5	279121,09	1269816,77	картометрический	0,10	-
6	279106,59	1269811,08	картометрический	0,10	-
7	278926,94	1269736,94	картометрический	0,10	-
8	278880,09	1269717,59	картометрический	0,10	-
9	278884,36	1269704,73	картометрический	0,10	-
10	278897,37	1269665,55	картометрический	0,10	-
11	278891,59	1269663,58	картометрический	0,10	-
12	278893,09	1269659,09	картометрический	0,10	-
13	278889,04	1269657,66	картометрический	0,10	-
14	278893,02	1269644,71	картометрический	0,10	-
15	278892,02	1269644,37	картометрический	0,10	-
16	278894,44	1269637,06	картометрический	0,10	-
17	278925,73	1269644,58	картометрический	0,10	-

1	2	3	4	5	6
18	278957,90	1269649,35	картометрический	0,10	-
19	278992,37	1269653,53	картометрический	0,10	-
20	278988,62	1269643,82	картометрический	0,10	-
21	278986,67	1269614,04	картометрический	0,10	-
22	279029,11	1269611,80	картометрический	0,10	-
23	279044,50	1269624,97	картометрический	0,10	-
24	279046,44	1269665,29	картометрический	0,10	-
25	279059,65	1269671,15	картометрический	0,10	-
26	279137,56	1269682,73	картометрический	0,10	-
27	279162,10	1269686,57	картометрический	0,10	-
28	279187,81	1269691,83	картометрический	0,10	-
29	279203,49	1269695,82	картометрический	0,10	-
30	279214,96	1269693,28	картометрический	0,10	-
31	279221,16	1269698,82	картометрический	0,10	-
32	279178,84	1269826,77	картометрический	0,10	-
1	279176,82	1269834,89	картометрический	0,10	-
Часть № 1 (вырез)					
1	279088.45	1269712.93	картометрический	0,10	-
2	279080.45	1269795.87	картометрический	0,10	-
3	278996.50	1269742.28	картометрический	0,10	-
4	279005.85	1269682.22	картометрический	0,10	-
5	279009.40	1269681.78	картометрический	0,10	-
6	279011.51	1269644.53	картометрический	0,10	-
7	279032.86	1269644.87	картометрический	0,10	-
8	279034.64	1269676.23	картометрический	0,10	-
9	279051.99	1269677.67	картометрический	0,10	-
10	279051.76	1269690.46	картометрический	0,10	-
11	279055.21	1269690.35	картометрический	0,10	-
12	279054.10	1269710.70	картометрический	0,10	-
13	279082.12	1269712.70	картометрический	0,10	-
1	279088.45	1269712.93	картометрический	0,10	-
Единая охранная зона ОЗ 14					
1	280552,98	1267972,80	картометрический	0,10	-
2	280503,18	1267967,29	картометрический	0,10	-
3	280471,88	1267962,02	картометрический	0,10	-
4	280446,41	1267951,96	картометрический	0,10	-
5	280474,57	1267955,12	картометрический	0,10	-
6	280475,86	1267952,29	картометрический	0,10	-
7	280525,14	1267962,04	картометрический	0,10	-
8	280537,07	1267914,46	картометрический	0,10	-
9	280516,59	1267909,68	картометрический	0,10	-
10	280509,51	1267908,37	картометрический	0,10	-
11	280509,20	1267909,92	картометрический	0,10	-
12	280496,38	1267907,33	картометрический	0,10	-
13	280502,46	1267894,00	картометрический	0,10	-
14	280531,70	1267843,37	картометрический	0,10	-
15	280541,47	1267830,21	картометрический	0,10	-
16	280549,26	1267815,09	картометрический	0,10	-
17	280590,23	1267829,02	картометрический	0,10	-

1	2	3	4	5	6
18	280583,73	1267843,53	картометрический	0,10	-
19	280574,27	1267884,27	картометрический	0,10	-
20	280560,79	1267941,89	картометрический	0,10	-
21	280557,29	1267955,74	картометрический	0,10	-
1	280552,98	1267972,80	картометрический	0,10	-
Единая зона регулирования застройки и хозяйственной деятельности					
Подзона ЗРЗ 1.1					
1	274601,47	1266588,91	картометрический	0,10	-
2	274620,46	1266784,29	картометрический	0,10	-
3	274635,58	1266995,67	картометрический	0,10	-
4	274649,94	1267056,62	картометрический	0,10	-
5	274657,17	1267075,10	картометрический	0,10	-
6	274662,29	1267080,28	картометрический	0,10	-
7	274683,75	1267043,57	картометрический	0,10	-
8	274712,91	1267000,50	картометрический	0,10	-
9	274768,39	1266950,30	картометрический	0,10	-
10	274757,13	1266936,55	картометрический	0,10	-
11	274725,84	1266901,45	картометрический	0,10	-
12	274819,94	1266816,09	картометрический	0,10	-
13	274852,06	1266851,59	картометрический	0,10	-
14	274864,93	1266868,49	картометрический	0,10	-
15	274911,30	1266828,15	картометрический	0,10	-
16	275173,49	1267134,99	картометрический	0,10	-
17	275182,41	1267173,49	картометрический	0,10	-
18	275234,11	1267233,33	картометрический	0,10	-
19	275184,15	1267241,72	картометрический	0,10	-
20	275057,84	1267379,25	картометрический	0,10	-
21	275009,63	1267323,85	картометрический	0,10	-
22	275005,01	1267287,47	картометрический	0,10	-
23	274964,83	1267239,13	картометрический	0,10	-
24	274957,85	1267245,01	картометрический	0,10	-
25	274905,65	1267180,14	картометрический	0,10	-
26	274845,07	1267231,20	картометрический	0,10	-
27	274785,92	1267293,24	картометрический	0,10	-
28	274755,75	1267324,96	картометрический	0,10	-
29	274836,36	1267407,15	картометрический	0,10	-
30	274860,12	1267430,36	картометрический	0,10	-
31	274815,68	1267473,52	картометрический	0,10	-
32	274770,70	1267512,43	картометрический	0,10	-
33	274754,65	1267526,31	картометрический	0,10	-
34	274695,46	1267578,29	картометрический	0,10	-
35	274688,20	1267582,82	картометрический	0,10	-
36	274685,74	1267585,65	картометрический	0,10	-
37	274658,76	1267612,75	картометрический	0,10	-
38	274651,40	1267605,18	картометрический	0,10	-
39	274650,10	1267602,88	картометрический	0,10	-
40	274656,50	1267596,63	картометрический	0,10	-
41	274661,08	1267591,44	картометрический	0,10	-
42	274649,76	1267580,82	картометрический	0,10	-

43	274638,92	1267570,65	картометрический	0,10	-
44	274634,34	1267566,57	картометрический	0,10	-
45	274629,41	1267561,23	картометрический	0,10	-
46	274620,18	1267552,48	картометрический	0,10	-
47	274607,97	1267540,91	картометрический	0,10	-
48	274593,95	1267527,68	картометрический	0,10	-
49	274588,56	1267521,65	картометрический	0,10	-
50	274585,10	1267525,24	картометрический	0,10	-
51	274578,60	1267518,97	картометрический	0,10	-
52	274576,61	1267520,51	картометрический	0,10	-
53	274574,45	1267518,47	картометрический	0,10	-
54	274557,52	1267501,89	картометрический	0,10	-
55	274555,76	1267503,10	картометрический	0,10	-
56	274537,52	1267484,89	картометрический	0,10	-
57	274562,85	1267459,23	картометрический	0,10	-
58	274529,52	1267426,49	картометрический	0,10	-
59	274528,40	1267425,39	картометрический	0,10	-
60	274531,18	1267420,48	картометрический	0,10	-
61	274422,21	1267306,49	картометрический	0,10	-
62	274404,00	1267289,00	картометрический	0,10	-
63	274395,74	1267298,24	картометрический	0,10	-
64	274363,57	1267334,23	картометрический	0,10	-
65	274360,29	1267339,50	картометрический	0,10	-
66	274352,88	1267347,38	картометрический	0,10	-
67	274350,49	1267345,73	картометрический	0,10	-
68	274340,42	1267357,22	картометрический	0,10	-
69	274330,33	1267368,71	картометрический	0,10	-
70	274315,72	1267385,37	картометрический	0,10	-
71	274303,85	1267373,68	картометрический	0,10	-
72	274277,33	1267404,52	картометрический	0,10	-
73	274254,76	1267474,79	картометрический	0,10	-
74	274256,13	1267522,15	картометрический	0,10	-
75	274247,22	1267585,66	картометрический	0,10	-
76	274205,50	1267667,45	картометрический	0,10	-
77	274174,06	1267657,95	картометрический	0,10	-
78	274155,08	1267651,87	картометрический	0,10	-
79	274100,16	1267639,62	картометрический	0,10	-
80	274074,88	1267629,55	картометрический	0,10	-
81	274061,74	1267636,32	картометрический	0,10	-
82	273978,57	1267602,81	картометрический	0,10	-
83	273912,42	1267586,01	картометрический	0,10	-
84	273861,16	1267565,64	картометрический	0,10	-
85	273862,46	1267562,20	картометрический	0,10	-
86	273866,81	1267550,73	картометрический	0,10	-
87	273870,36	1267540,74	картометрический	0,10	-
88	273871,18	1267538,21	картометрический	0,10	-
89	273923,45	1267542,13	картометрический	0,10	-
90	273925,08	1267540,10	картометрический	0,10	-
91	273935,21	1267487,38	картометрический	0,10	-
92	273943,76	1267448,54	картометрический	0,10	-

93	273959,81	1267365,38	картометрический	0,10	-
94	273967,96	1267314,59	картометрический	0,10	-
95	273973,24	1267292,23	картометрический	0,10	-
96	274020,59	1267319,41	картометрический	0,10	-
97	274033,77	1267363,95	картометрический	0,10	-
98	274040,11	1267367,27	картометрический	0,10	-
99	274164,40	1267403,48	картометрический	0,10	-
100	274179,42	1267379,31	картометрический	0,10	-
101	274187,43	1267366,42	картометрический	0,10	-
102	274219,21	1267315,68	картометрический	0,10	-
103	274226,79	1267303,63	картометрический	0,10	-
104	274196,89	1267273,49	картометрический	0,10	-
105	274228,38	1267242,25	картометрический	0,10	-
106	274210,88	1267232,15	картометрический	0,10	-
107	274202,70	1267225,26	картометрический	0,10	-
108	274200,55	1267220,30	картометрический	0,10	-
109	274199,04	1267214,38	картометрический	0,10	-
110	274198,89	1267208,89	картометрический	0,10	-
111	274199,80	1267207,16	картометрический	0,10	-
112	274199,71	1267191,63	картометрический	0,10	-
113	274195,44	1267184,81	картометрический	0,10	-
114	274196,19	1267169,51	картометрический	0,10	-
115	274208,87	1267148,73	картометрический	0,10	-
116	274187,53	1267136,98	картометрический	0,10	-
117	274172,00	1267117,77	картометрический	0,10	-
118	274154,01	1267106,88	картометрический	0,10	-
119	274069,64	1267055,77	картометрический	0,10	-
120	274096,77	1267025,77	картометрический	0,10	-
121	274119,01	1266987,01	картометрический	0,10	-
122	274110,96	1267001,05	картометрический	0,10	-
123	274119,01	1266987,01	картометрический	0,10	-
124	274130,42	1266986,15	картометрический	0,10	-
125	274134,95	1266978,02	картометрический	0,10	-
126	274138,73	1266972,60	картометрический	0,10	-
127	274165,93	1266978,63	картометрический	0,10	-
128	274191,56	1266986,46	картометрический	0,10	-
129	274192,49	1266983,74	картометрический	0,10	-
130	274208,64	1266990,60	картометрический	0,10	-
131	274225,77	1266999,36	картометрический	0,10	-
132	274227,61	1266999,34	картометрический	0,10	-
133	274249,73	1267008,90	картометрический	0,10	-
134	274251,91	1267007,75	картометрический	0,10	-
135	274257,30	1267011,11	картометрический	0,10	-
136	274261,10	1267018,06	картометрический	0,10	-
137	274282,86	1267036,83	картометрический	0,10	-
138	274293,73	1267048,23	картометрический	0,10	-
139	274308,68	1267060,62	картометрический	0,10	-
140	274314,09	1267053,85	картометрический	0,10	-
141	274338,21	1267021,25	картометрический	0,10	-
142	274374,48	1266975,85	картометрический	0,10	-

143	274387,83	1266923,73	картометрический	0,10	-
144	274392,49	1266869,93	картометрический	0,10	-
145	274400,49	1266838,73	картометрический	0,10	-
146	274406,24	1266806,27	картометрический	0,10	-
147	274400,81	1266804,94	картометрический	0,10	-
148	274404,30	1266774,74	картометрический	0,10	-
149	274408,03	1266743,27	картометрический	0,10	-
150	274389,51	1266736,33	картометрический	0,10	-
151	274396,18	1266684,88	картометрический	0,10	-
152	274416,90	1266436,08	картометрический	0,10	-
153	274438,14	1266436,07	картометрический	0,10	-
154	274463,06	1266436,20	картометрический	0,10	-
155	274462,87	1266435,50	картометрический	0,10	-
156	274461,49	1266423,59	картометрический	0,10	-
157	274475,98	1266421,90	картометрический	0,10	-
158	274469,20	1266332,39	картометрический	0,10	-
159	274475,74	1266251,64	картометрический	0,10	-
160	274490,58	1266080,30	картометрический	0,10	-
161	274521,38	1265723,91	картометрический	0,10	-
162	274527,18	1265604,86	картометрический	0,10	-
163	274563,77	1265603,28	картометрический	0,10	-
164	274609,49	1265599,95	картометрический	0,10	-
165	274738,56	1265600,11	картометрический	0,10	-
166	274740,04	1265803,91	картометрический	0,10	-
167	274755,23	1265839,92	картометрический	0,10	-
168	274770,84	1265847,91	картометрический	0,10	-
169	274807,87	1265881,33	картометрический	0,10	-
170	274831,95	1265955,23	картометрический	0,10	-
171	274837,84	1266000,01	картометрический	0,10	-
172	274865,51	1266029,24	картометрический	0,10	-
173	274657,31	1266081,41	картометрический	0,10	-
174	274651,31	1266082,69	картометрический	0,10	-
175	274627,28	1266083,42	картометрический	0,10	-
176	274640,67	1266270,02	картометрический	0,10	-
177	274670,93	1266573,40	картометрический	0,10	-
1	274601,47	1266588,91	картометрический	0,10	-
Часть № 1 (вырез)					
1	274169.39	1267506.56	картометрический	0,10	-
2	274161.02	1267543.67	картометрический	0,10	-
3	274109.52	1267536.94	картометрический	0,10	-
4	274095.71	1267535.50	картометрический	0,10	-
5	274096.60	1267523.67	картометрический	0,10	-
6	274098.46	1267500.08	картометрический	0,10	-
7	274105.37	1267500.29	картометрический	0,10	-
8	274135.97	1267504.44	картометрический	0,10	-
1	274169.39	1267506.56	картометрический	0,10	-
Подзона ЗРЗ 1.2					
1	275725,16	1267281,01	картометрический	0,10	-
2	275722,84	1267293,93	картометрический	0,10	-
3	275723,50	1267311,99	картометрический	0,10	-

4	275731,06	1267374,11	картометрический	0,10	-
5	275728,99	1267389,68	картометрический	0,10	-
6	275748,79	1267386,90	картометрический	0,10	-
7	275751,41	1267387,15	картометрический	0,10	-
8	275755,52	1267393,53	картометрический	0,10	-
9	275760,29	1267404,97	картометрический	0,10	-
10	275761,45	1267403,97	картометрический	0,10	-
11	275771,38	1267417,11	картометрический	0,10	-
12	275776,26	1267426,37	картометрический	0,10	-
13	275774,39	1267427,13	картометрический	0,10	-
14	275782,37	1267446,65	картометрический	0,10	-
15	275783,75	1267446,08	картометрический	0,10	-
16	275790,60	1267463,70	картометрический	0,10	-
17	275795,13	1267482,90	картометрический	0,10	-
18	275797,93	1267504,73	картометрический	0,10	-
19	275784,76	1267529,68	картометрический	0,10	-
20	275768,77	1267524,04	картометрический	0,10	-
21	275771,39	1267533,19	картометрический	0,10	-
22	275770,98	1267553,29	картометрический	0,10	-
23	275765,64	1267575,37	картометрический	0,10	-
24	275772,86	1267635,71	картометрический	0,10	-
25	275773,21	1267688,49	картометрический	0,10	-
26	275786,77	1267785,14	картометрический	0,10	-
27	275789,35	1267780,86	картометрический	0,10	-
28	275824,68	1267802,18	картометрический	0,10	-
29	275860,65	1267815,06	картометрический	0,10	-
30	275858,96	1267819,77	картометрический	0,10	-
31	275893,78	1267828,89	картометрический	0,10	-
32	275923,33	1267832,65	картометрический	0,10	-
33	275921,72	1267837,64	картометрический	0,10	-
34	275938,92	1267848,43	картометрический	0,10	-
35	275951,43	1267860,35	картометрический	0,10	-
36	275957,71	1267859,13	картометрический	0,10	-
37	275967,95	1267859,18	картометрический	0,10	-
38	275978,85	1267864,12	картометрический	0,10	-
39	275987,97	1267875,94	картометрический	0,10	-
40	275994,27	1267892,47	картометрический	0,10	-
41	276000,90	1267912,49	картометрический	0,10	-
42	276004,17	1267929,39	картометрический	0,10	-
43	276004,79	1267957,02	картометрический	0,10	-
44	276000,94	1267985,27	картометрический	0,10	-
45	275995,16	1268014,96	картометрический	0,10	-
46	275988,48	1268033,22	картометрический	0,10	-
47	275980,97	1268046,03	картометрический	0,10	-
48	275964,70	1268052,18	картометрический	0,10	-
49	275876,55	1268056,16	картометрический	0,10	-
50	275782,14	1268060,24	картометрический	0,10	-
51	275745,32	1268060,62	картометрический	0,10	-
52	275730,89	1267861,19	картометрический	0,10	-
53	275614,57	1267893,46	картометрический	0,10	-

54	275579,01	1267793,81	картометрический	0,10	-
55	275586,85	1267793,65	картометрический	0,10	-
56	275582,01	1267752,54	картометрический	0,10	-
57	275581,59	1267752,57	картометрический	0,10	-
58	275580,20	1267734,06	картометрический	0,10	-
59	275576,36	1267734,42	картометрический	0,10	-
60	275575,81	1267729,07	картометрический	0,10	-
61	275574,08	1267712,53	картометрический	0,10	-
62	275572,47	1267697,12	картометрический	0,10	-
63	275570,90	1267692,79	картометрический	0,10	-
64	275567,64	1267683,78	картометрический	0,10	-
65	275553,94	1267643,77	картометрический	0,10	-
66	275552,00	1267637,77	картометрический	0,10	-
67	275547,29	1267623,33	картометрический	0,10	-
68	275543,74	1267603,79	картометрический	0,10	-
69	275543,15	1267599,30	картометрический	0,10	-
70	275537,08	1267598,52	картометрический	0,10	-
71	275531,14	1267555,06	картометрический	0,10	-
72	275524,27	1267476,79	картометрический	0,10	-
73	275517,31	1267383,96	картометрический	0,10	-
74	275512,83	1267304,88	картометрический	0,10	-
75	275507,82	1267222,29	картометрический	0,10	-
76	275517,66	1267214,87	картометрический	0,10	-
77	275516,94	1267205,46	картометрический	0,10	-
78	275518,48	1267152,00	картометрический	0,10	-
79	275548,53	1267120,72	картометрический	0,10	-
80	275556,83	1267114,36	картометрический	0,10	-
81	275566,74	1267106,94	картометрический	0,10	-
82	275557,07	1267093,25	картометрический	0,10	-
83	275581,20	1267076,05	картометрический	0,10	-
84	275586,52	1267072,16	картометрический	0,10	-
85	275583,59	1266998,66	картометрический	0,10	-
86	275585,76	1266982,34	картометрический	0,10	-
87	275633,88	1266993,15	картометрический	0,10	-
88	275634,45	1266993,37	картометрический	0,10	-
89	275653,43	1267003,76	картометрический	0,10	-
90	275653,32	1267003,96	картометрический	0,10	-
91	275656,44	1267005,75	картометрический	0,10	-
92	275658,63	1267000,86	картометрический	0,10	-
93	275669,66	1267004,40	картометрический	0,10	-
94	275683,24	1267012,15	картометрический	0,10	-
95	275699,18	1267021,21	картометрический	0,10	-
96	275694,43	1267027,68	картометрический	0,10	-
97	275707,15	1267034,75	картометрический	0,10	-
98	275714,21	1267041,53	картометрический	0,10	-
99	275717,65	1267038,24	картометрический	0,10	-
100	275734,20	1267052,85	картометрический	0,10	-
101	275748,38	1267065,72	картометрический	0,10	-
102	275765,22	1267080,98	картометрический	0,10	-
103	275767,47	1267083,39	картометрический	0,10	-

104	275733,33	1267117,96	картометрический	0,10	-
105	275716,97	1267125,75	картометрический	0,10	-
106	275656,25	1267180,54	картометрический	0,10	-
107	275620,84	1267216,58	картометрический	0,10	-
108	275620,63	1267222,68	картометрический	0,10	-
109	275673,05	1267247,48	картометрический	0,10	-
1	275725,16	1267281,01	картометрический	0,10	-
Подзона ЗРЗ 1.3					
1	276145,10	1268072,92	картометрический	0,10	-
2	276048,50	1268083,95	картометрический	0,10	-
3	276040,41	1268081,75	картометрический	0,10	-
4	276039,28	1267961,38	картометрический	0,10	-
5	276034,35	1267901,59	картометрический	0,10	-
6	276014,12	1267842,20	картометрический	0,10	-
7	275998,69	1267817,18	картометрический	0,10	-
8	275989,84	1267807,73	картометрический	0,10	-
9	275978,07	1267798,11	картометрический	0,10	-
10	275965,07	1267790,25	картометрический	0,10	-
11	275887,90	1267771,06	картометрический	0,10	-
12	275886,90	1267768,52	картометрический	0,10	-
13	275884,75	1267768,57	картометрический	0,10	-
14	275861,45	1267764,35	картометрический	0,10	-
15	275843,10	1267757,87	картометрический	0,10	-
16	275834,81	1267752,68	картометрический	0,10	-
17	275830,99	1267747,34	картометрический	0,10	-
18	275823,87	1267748,19	картометрический	0,10	-
19	275818,08	1267724,88	картометрический	0,10	-
20	275816,48	1267705,64	картометрический	0,10	-
21	275827,56	1267703,75	картометрический	0,10	-
22	275826,78	1267693,18	картометрический	0,10	-
23	275826,02	1267687,45	картометрический	0,10	-
24	275825,69	1267684,98	картометрический	0,10	-
25	275825,12	1267676,92	картометрический	0,10	-
26	275824,74	1267671,55	картометрический	0,10	-
27	275820,55	1267671,51	картометрический	0,10	-
28	275820,72	1267654,21	картометрический	0,10	-
29	275818,84	1267651,59	картометрический	0,10	-
30	275811,80	1267651,06	картометрический	0,10	-
31	275812,33	1267632,61	картометрический	0,10	-
32	275805,89	1267615,54	картометрический	0,10	-
33	275803,84	1267589,69	картометрический	0,10	-
34	275807,63	1267589,25	картометрический	0,10	-
35	275806,50	1267580,46	картометрический	0,10	-
36	275802,66	1267576,35	картометрический	0,10	-
37	275803,58	1267562,45	картометрический	0,10	-
38	275809,15	1267557,82	картометрический	0,10	-
39	275810,53	1267548,44	картометрический	0,10	-
40	275831,57	1267552,64	картометрический	0,10	-
41	275833,60	1267503,89	картометрический	0,10	-
42	275829,38	1267481,88	картометрический	0,10	-

43	275814,96	1267446,69	картометрический	0,10	-
44	275775,42	1267365,06	картометрический	0,10	-
45	275769,17	1267341,52	картометрический	0,10	-
46	275768,16	1267318,18	картометрический	0,10	-
47	275770,23	1267298,46	картометрический	0,10	-
48	275776,10	1267281,51	картометрический	0,10	-
49	275782,85	1267268,01	картометрический	0,10	-
50	275791,28	1267255,73	картометрический	0,10	-
51	275823,13	1267239,17	картометрический	0,10	-
52	275848,76	1267235,08	картометрический	0,10	-
53	275866,16	1267238,44	картометрический	0,10	-
54	275863,47	1267216,51	картометрический	0,10	-
55	275870,96	1267216,67	картометрический	0,10	-
56	275892,69	1267214,19	картометрический	0,10	-
57	275899,09	1267211,31	картометрический	0,10	-
58	275900,65	1267211,78	картометрический	0,10	-
59	275903,55	1267210,75	картометрический	0,10	-
60	275906,25	1267210,22	картометрический	0,10	-
61	275907,67	1267210,69	картометрический	0,10	-
62	275908,68	1267210,64	картометрический	0,10	-
63	275912,15	1267209,12	картометрический	0,10	-
64	275915,15	1267209,47	картометрический	0,10	-
65	275918,68	1267211,29	картометрический	0,10	-
66	275922,17	1267213,65	картометрический	0,10	-
67	275924,33	1267214,09	картометрический	0,10	-
68	275926,24	1267213,56	картометрический	0,10	-
69	275928,41	1267215,11	картометрический	0,10	-
70	275929,96	1267217,49	картометрический	0,10	-
71	275929,88	1267218,77	картометрический	0,10	-
72	275929,14	1267218,89	картометрический	0,10	-
73	275928,74	1267220,53	картометрический	0,10	-
74	275929,79	1267222,97	картометрический	0,10	-
75	275931,41	1267225,10	картометрический	0,10	-
76	275933,85	1267226,31	картометрический	0,10	-
77	275935,64	1267226,51	картометрический	0,10	-
78	275938,21	1267226,55	картометрический	0,10	-
79	275942,75	1267225,77	картометрический	0,10	-
80	275946,96	1267224,37	картометрический	0,10	-
81	275949,35	1267222,37	картометрический	0,10	-
82	275950,45	1267220,13	картометрический	0,10	-
83	275951,05	1267217,31	картометрический	0,10	-
84	275952,17	1267214,44	картометрический	0,10	-
85	275953,76	1267214,23	картометрический	0,10	-
86	275956,15	1267215,48	картометрический	0,10	-
87	275957,51	1267217,16	картометрический	0,10	-
88	275958,72	1267219,07	картометрический	0,10	-
89	275958,41	1267220,75	картометрический	0,10	-
90	275958,66	1267221,87	картометрический	0,10	-
91	275961,46	1267223,45	картометрический	0,10	-
92	275963,24	1267225,36	картометрический	0,10	-

93	275964,70	1267228,66	картометрический	0,10	-
94	275964,15	1267233,27	картометрический	0,10	-
95	275961,77	1267237,96	картометрический	0,10	-
96	275960,81	1267240,66	картометрический	0,10	-
97	275958,91	1267242,91	картометрический	0,10	-
98	275955,89	1267244,34	картометрический	0,10	-
99	275953,85	1267246,52	картометрический	0,10	-
100	275953,41	1267248,24	картометрический	0,10	-
101	275954,33	1267251,13	картометрический	0,10	-
102	275955,92	1267253,27	картометрический	0,10	-
103	275961,65	1267256,29	картометрический	0,10	-
104	275962,16	1267257,61	картометрический	0,10	-
105	275958,68	1267260,19	картометрический	0,10	-
106	275953,30	1267267,31	картометрический	0,10	-
107	275953,13	1267268,60	картометрический	0,10	-
108	275953,81	1267271,81	картометрический	0,10	-
109	275955,48	1267274,86	картометрический	0,10	-
110	275958,03	1267277,13	картометрический	0,10	-
111	275959,54	1267277,71	картометрический	0,10	-
112	275965,71	1267281,63	картометрический	0,10	-
113	275973,02	1267294,99	картометрический	0,10	-
114	275978,84	1267304,57	картометрический	0,10	-
115	276001,03	1267321,57	картометрический	0,10	-
116	276025,47	1267340,63	картометрический	0,10	-
117	276039,34	1267366,06	картометрический	0,10	-
118	276051,80	1267381,30	картометрический	0,10	-
119	276061,29	1267384,93	картометрический	0,10	-
120	276070,00	1267387,00	картометрический	0,10	-
121	276081,33	1267389,83	картометрический	0,10	-
122	276083,79	1267392,30	картометрический	0,10	-
123	276085,52	1267396,55	картометрический	0,10	-
124	276083,56	1267409,92	картометрический	0,10	-
125	276079,69	1267422,91	картометрический	0,10	-
126	276077,13	1267433,78	картометрический	0,10	-
127	276078,22	1267438,80	картометрический	0,10	-
128	276074,09	1267444,70	картометрический	0,10	-
129	276086,48	1267578,21	картометрический	0,10	-
130	276096,05	1267654,01	картометрический	0,10	-
131	276100,35	1267696,58	картометрический	0,10	-
132	276115,11	1267799,90	картометрический	0,10	-
133	276132,95	1267959,87	картометрический	0,10	-
134	276136,08	1267975,97	картометрический	0,10	-
135	276145,71	1268063,85	картометрический	0,10	-
1	276145,10	1268072,92	картометрический	0,10	-
Подзона ЗРЗ 1.4					
1	276856,30	1269783,57	картометрический	0,10	-
2	276823,37	1269725,05	картометрический	0,10	-
3	276793,00	1269701,43	картометрический	0,10	-
4	276766,74	1269693,29	картометрический	0,10	-
5	276744,69	1269668,21	картометрический	0,10	-

6	276720,23	1269637,13	картометрический	0,10	-
7	276702,70	1269595,95	картометрический	0,10	-
8	276666,42	1269527,25	картометрический	0,10	-
9	276781,71	1269441,62	картометрический	0,10	-
10	276819,31	1269412,93	картометрический	0,10	-
11	276834,53	1269380,61	картометрический	0,10	-
12	276842,42	1269356,05	картометрический	0,10	-
13	276849,42	1269318,51	картометрический	0,10	-
14	276856,38	1269232,79	картометрический	0,10	-
15	276765,13	1269239,43	картометрический	0,10	-
16	276750,66	1269099,30	картометрический	0,10	-
17	276729,12	1268890,75	картометрический	0,10	-
18	276791,34	1268898,45	картометрический	0,10	-
19	276932,77	1268929,36	картометрический	0,10	-
20	276967,39	1268943,52	картометрический	0,10	-
21	276973,91	1268920,38	картометрический	0,10	-
22	276976,97	1268909,52	картометрический	0,10	-
23	276975,56	1268909,08	картометрический	0,10	-
24	276976,28	1268906,66	картометрический	0,10	-
25	276978,90	1268900,15	картометрический	0,10	-
26	276980,18	1268900,65	картометрический	0,10	-
27	276980,43	1268899,51	картометрический	0,10	-
28	276986,79	1268876,82	картометрический	0,10	-
29	276988,76	1268873,93	картометрический	0,10	-
30	276990,07	1268866,76	картометрический	0,10	-
31	276990,32	1268865,44	картометрический	0,10	-
32	276993,65	1268862,93	картометрический	0,10	-
33	277042,34	1268723,26	картометрический	0,10	-
34	277057,00	1268679,76	картометрический	0,10	-
35	277086,08	1268594,95	картометрический	0,10	-
36	277121,86	1268591,05	картометрический	0,10	-
37	277133,85	1268574,60	картометрический	0,10	-
38	277160,30	1268565,03	картометрический	0,10	-
39	277233,32	1268543,06	картометрический	0,10	-
40	277335,00	1268512,03	картометрический	0,10	-
41	277365,96	1268622,18	картометрический	0,10	-
42	277608,74	1268587,43	картометрический	0,10	-
43	277601,93	1268539,56	картометрический	0,10	-
44	277648,83	1268511,65	картометрический	0,10	-
45	277678,58	1268512,89	картометрический	0,10	-
46	277777,19	1268516,93	картометрический	0,10	-
47	277782,95	1268538,50	картометрический	0,10	-
48	277810,59	1268531,78	картометрический	0,10	-
49	277809,54	1268528,00	картометрический	0,10	-
50	277898,53	1268505,02	картометрический	0,10	-
51	277903,26	1268521,02	картометрический	0,10	-
52	277913,85	1268567,94	картометрический	0,10	-
53	277915,32	1268571,68	картометрический	0,10	-
54	277933,60	1268568,07	картометрический	0,10	-
55	277943,76	1268608,46	картометрический	0,10	-

56	277959,56	1268608,78	картометрический	0,10	-
57	277967,19	1268605,86	картометрический	0,10	-
58	277978,80	1268598,24	картометрический	0,10	-
59	277997,99	1268591,86	картометрический	0,10	-
60	278006,76	1268609,17	картометрический	0,10	-
61	278009,30	1268652,75	картометрический	0,10	-
62	278019,98	1268702,16	картометрический	0,10	-
63	278027,40	1268716,46	картометрический	0,10	-
64	278056,61	1268763,08	картометрический	0,10	-
65	278071,45	1268798,92	картометрический	0,10	-
66	278086,30	1268834,76	картометрический	0,10	-
67	277969,14	1268883,34	картометрический	0,10	-
68	277841,63	1268886,92	картометрический	0,10	-
69	277835,25	1268896,23	картометрический	0,10	-
70	277812,82	1268935,99	картометрический	0,10	-
71	277783,74	1268969,61	картометрический	0,10	-
72	277781,48	1268979,42	картометрический	0,10	-
73	277779,38	1268988,55	картометрический	0,10	-
74	277783,15	1269016,14	картометрический	0,10	-
75	277789,75	1269060,02	картометрический	0,10	-
76	277796,66	1269105,33	картометрический	0,10	-
77	277804,00	1269145,70	картометрический	0,10	-
78	277804,28	1269159,21	картометрический	0,10	-
79	277799,00	1269189,23	картометрический	0,10	-
80	277781,58	1269193,27	картометрический	0,10	-
81	277761,81	1269193,78	картометрический	0,10	-
82	277758,71	1269163,89	картометрический	0,10	-
83	277728,73	1269165,88	картометрический	0,10	-
84	277730,24	1269181,91	картометрический	0,10	-
85	277682,41	1269176,10	картометрический	0,10	-
86	277678,77	1269200,82	картометрический	0,10	-
87	277454,86	1269108,30	картометрический	0,10	-
88	277473,88	1269032,06	картометрический	0,10	-
89	277217,40	1268938,07	картометрический	0,10	-
90	277136,91	1268903,61	картометрический	0,10	-
91	277125,43	1268934,12	картометрический	0,10	-
92	277104,18	1268991,53	картометрический	0,10	-
93	277101,39	1268998,32	картометрический	0,10	-
94	277114,18	1269003,48	картометрический	0,10	-
95	277182,59	1269031,47	картометрический	0,10	-
96	277137,12	1269139,14	картометрический	0,10	-
97	277097,64	1269232,63	картометрический	0,10	-
98	277113,83	1269239,24	картометрический	0,10	-
99	277032,25	1269443,83	картометрический	0,10	-
100	277041,94	1269472,62	картометрический	0,10	-
101	277052,05	1269491,09	картометрический	0,10	-
102	277063,76	1269514,55	картометрический	0,10	-
103	277067,47	1269521,10	картометрический	0,10	-
104	277061,38	1269527,80	картометрический	0,10	-
105	276952,02	1269589,95	картометрический	0,10	-

106	276942,11	1269610,50	картометрический	0,10	-
107	276972,53	1269665,71	картометрический	0,10	-
108	276904,04	1269710,58	картометрический	0,10	-
109	276925,18	1269745,54	картометрический	0,10	-
1	276856,30	1269783,57	картометрический	0,10	-
Подзона ЗРЗ 1.5					
1	278322,73	1268712,06	картометрический	0,10	-
2	278273,86	1268709,55	картометрический	0,10	-
3	278237,30	1268707,15	картометрический	0,10	-
4	278211,31	1268707,06	картометрический	0,10	-
5	278200,41	1268714,08	картометрический	0,10	-
6	278175,12	1268723,54	картометрический	0,10	-
7	278166,61	1268726,72	картометрический	0,10	-
8	278134,31	1268740,52	картометрический	0,10	-
9	278118,81	1268744,06	картометрический	0,10	-
10	278115,81	1268734,55	картометрический	0,10	-
11	278110,84	1268731,11	картометрический	0,10	-
12	278090,77	1268739,38	картометрический	0,10	-
13	278077,03	1268735,29	картометрический	0,10	-
14	278078,66	1268716,48	картометрический	0,10	-
15	278084,27	1268703,59	картометрический	0,10	-
16	278069,05	1268679,89	картометрический	0,10	-
17	278070,11	1268657,79	картометрический	0,10	-
18	278051,48	1268639,78	картометрический	0,10	-
19	278044,75	1268642,47	картометрический	0,10	-
20	278038,45	1268634,72	картометрический	0,10	-
21	278040,32	1268621,39	картометрический	0,10	-
22	278035,68	1268604,93	картометрический	0,10	-
23	278024,35	1268598,10	картометрический	0,10	-
24	278014,34	1268589,94	картометрический	0,10	-
25	278008,29	1268582,52	картометрический	0,10	-
26	278012,49	1268572,61	картометрический	0,10	-
27	278019,36	1268564,22	картометрический	0,10	-
28	278016,13	1268550,00	картометрический	0,10	-
29	278026,29	1268538,19	картометрический	0,10	-
30	278030,78	1268513,17	картометрический	0,10	-
31	278045,78	1268481,53	картометрический	0,10	-
32	278043,58	1268449,64	картометрический	0,10	-
33	278031,98	1268424,88	картометрический	0,10	-
34	278035,26	1268410,62	картометрический	0,10	-
35	278026,57	1268385,91	картометрический	0,10	-
36	278018,26	1268378,98	картометрический	0,10	-
37	278009,88	1268343,11	картометрический	0,10	-
38	277990,34	1268346,00	картометрический	0,10	-
39	277980,63	1268326,51	картометрический	0,10	-
40	277969,61	1268268,40	картометрический	0,10	-
41	277965,46	1268263,22	картометрический	0,10	-
42	277962,55	1268243,17	картометрический	0,10	-
43	277925,53	1268046,32	картометрический	0,10	-
44	277960,13	1268048,83	картометрический	0,10	-

45	278012,93	1268057,27	картометрический	0,10	-
46	278024,44	1268069,13	картометрический	0,10	-
47	278037,73	1268078,92	картометрический	0,10	-
48	278052,08	1268086,26	картометрический	0,10	-
49	278078,57	1268099,81	картометрический	0,10	-
50	278099,79	1268301,71	картометрический	0,10	-
51	278102,34	1268318,38	картометрический	0,10	-
52	278133,96	1268310,27	картометрический	0,10	-
53	278164,86	1268302,35	картометрический	0,10	-
54	278190,61	1268295,74	картометрический	0,10	-
55	278195,45	1268294,73	картометрический	0,10	-
56	278226,68	1268288,20	картометрический	0,10	-
57	278258,36	1268281,57	картометрический	0,10	-
58	278290,78	1268274,79	картометрический	0,10	-
59	278290,79	1268274,81	картометрический	0,10	-
60	278325,23	1268267,61	картометрический	0,10	-
1	278322,73	1268712,06	картометрический	0,10	-
Подзона ЗРЗ 1.6					
1	280371,24	1269294,81	картометрический	0,10	-
2	279709,98	1269969,85	картометрический	0,10	-
3	279495,17	1269899,95	картометрический	0,10	-
4	279422,85	1269876,28	картометрический	0,10	-
5	279395,54	1269868,97	картометрический	0,10	-
6	279373,42	1269864,56	картометрический	0,10	-
7	279291,10	1269852,94	картометрический	0,10	-
8	279209,78	1269841,72	картометрический	0,10	-
9	279176,82	1269834,89	картометрический	0,10	-
10	279178,74	1269827,27	картометрический	0,10	-
11	279201,78	1269757,39	картометрический	0,10	-
12	279214,94	1269717,62	картометрический	0,10	-
13	279221,16	1269698,82	картометрический	0,10	-
14	279214,96	1269693,28	картометрический	0,10	-
15	279203,49	1269695,82	картометрический	0,10	-
16	279187,81	1269691,83	картометрический	0,10	-
17	279162,10	1269686,57	картометрический	0,10	-
18	279137,56	1269682,73	картометрический	0,10	-
19	279059,65	1269671,15	картометрический	0,10	-
20	279046,44	1269665,29	картометрический	0,10	-
21	279044,50	1269624,97	картометрический	0,10	-
22	279029,11	1269611,80	картометрический	0,10	-
23	278986,67	1269614,04	картометрический	0,10	-
24	278988,62	1269643,82	картометрический	0,10	-
25	278992,37	1269653,53	картометрический	0,10	-
26	278957,90	1269649,35	картометрический	0,10	-
27	278925,73	1269644,58	картометрический	0,10	-
28	278894,44	1269637,06	картометрический	0,10	-
29	278892,02	1269644,37	картометрический	0,10	-
30	278893,02	1269644,71	картометрический	0,10	-
31	278889,04	1269657,66	картометрический	0,10	-
32	278893,09	1269659,09	картометрический	0,10	-

33	278891,59	1269663,58	картометрический	0,10	-
34	278897,37	1269665,55	картометрический	0,10	-
35	278884,36	1269704,73	картометрический	0,10	-
36	278880,09	1269717,59	картометрический	0,10	-
37	278855,71	1269707,52	картометрический	0,10	-
38	278723,62	1269653,00	картометрический	0,10	-
39	278684,88	1269627,42	картометрический	0,10	-
40	278681,78	1269617,81	картометрический	0,10	-
41	278661,43	1269609,28	картометрический	0,10	-
42	278568,32	1269570,01	картометрический	0,10	-
43	278531,03	1269554,29	картометрический	0,10	-
44	278332,94	1269470,93	картометрический	0,10	-
45	278331,12	1269459,59	картометрический	0,10	-
46	278331,25	1269447,26	картометрический	0,10	-
47	278335,05	1269415,90	картометрический	0,10	-
48	278340,03	1269395,17	картометрический	0,10	-
49	278352,07	1269358,95	картометрический	0,10	-
50	278355,73	1269333,86	картометрический	0,10	-
51	278357,89	1269311,26	картометрический	0,10	-
52	278358,65	1269279,78	картометрический	0,10	-
53	278353,61	1269121,74	картометрический	0,10	-
54	278354,06	1269105,27	картометрический	0,10	-
55	278353,63	1269089,03	картометрический	0,10	-
56	278465,92	1269083,21	картометрический	0,10	-
57	278481,89	1269099,17	картометрический	0,10	-
58	278510,85	1269098,28	картометрический	0,10	-
59	278537,56	1269097,25	картометрический	0,10	-
60	278558,84	1269097,42	картометрический	0,10	-
61	278582,55	1269094,40	картометрический	0,10	-
62	278603,43	1269092,17	картометрический	0,10	-
63	278625,22	1269088,46	картометрический	0,10	-
64	278645,46	1269085,23	картометрический	0,10	-
65	278666,78	1269084,85	картометрический	0,10	-
66	278687,45	1269087,37	картометрический	0,10	-
67	278696,46	1269088,75	картометрический	0,10	-
68	278719,68	1269095,31	картометрический	0,10	-
69	278743,27	1269101,34	картометрический	0,10	-
70	278763,92	1269106,67	картометрический	0,10	-
71	278784,01	1269112,94	картометрический	0,10	-
72	278804,98	1269079,39	картометрический	0,10	-
73	278806,68	1269075,79	картометрический	0,10	-
74	278812,36	1269062,35	картометрический	0,10	-
75	278821,38	1269041,15	картометрический	0,10	-
76	278834,15	1269011,20	картометрический	0,10	-
77	278830,60	1269010,20	картометрический	0,10	-
78	278852,56	1268957,60	картометрический	0,10	-
79	278891,86	1268891,03	картометрический	0,10	-
80	278895,26	1268891,76	картометрический	0,10	-
81	278961,32	1268831,51	картометрический	0,10	-
82	279145,24	1268916,90	картометрический	0,10	-

83	279356,36	1269045,19	картометрический	0,10	-
84	279362,51	1269055,20	картометрический	0,10	-
85	279359,81	1269075,66	картометрический	0,10	-
86	279369,35	1269096,40	картометрический	0,10	-
87	279387,07	1269171,05	картометрический	0,10	-
88	279394,40	1269202,00	картометрический	0,10	-
89	279396,36	1269214,56	картометрический	0,10	-
90	279400,12	1269238,77	картометрический	0,10	-
91	279401,77	1269253,36	картометрический	0,10	-
92	279403,93	1269270,75	картометрический	0,10	-
93	279403,07	1269272,94	картометрический	0,10	-
94	279408,50	1269308,08	картометрический	0,10	-
95	279410,65	1269308,52	картометрический	0,10	-
96	279411,99	1269333,55	картометрический	0,10	-
97	279411,54	1269361,55	картометрический	0,10	-
98	279408,81	1269382,80	картометрический	0,10	-
99	279437,73	1269397,51	картометрический	0,10	-
100	279459,18	1269403,95	картометрический	0,10	-
101	279480,01	1269404,59	картометрический	0,10	-
102	279490,48	1269403,31	картометрический	0,10	-
103	279527,89	1269389,95	картометрический	0,10	-
104	279510,80	1269346,89	картометрический	0,10	-
105	279499,94	1269319,52	картометрический	0,10	-
106	279489,14	1269292,28	картометрический	0,10	-
107	279476,76	1269260,64	картометрический	0,10	-
108	279445,72	1269181,17	картометрический	0,10	-
109	279439,30	1269158,51	картометрический	0,10	-
110	279458,23	1269110,51	картометрический	0,10	-
111	279479,35	1269076,84	картометрический	0,10	-
112	279494,15	1269059,49	картометрический	0,10	-
113	279501,47	1269049,57	картометрический	0,10	-
114	279527,73	1269014,67	картометрический	0,10	-
115	279541,59	1268989,90	картометрический	0,10	-
116	279555,74	1268974,90	картометрический	0,10	-
117	279568,99	1268953,50	картометрический	0,10	-
118	279604,67	1268889,46	картометрический	0,10	-
119	279613,66	1268881,72	картометрический	0,10	-
120	279617,66	1268880,94	картометрический	0,10	-
121	279643,34	1268900,22	картометрический	0,10	-
122	279651,02	1268897,88	картометрический	0,10	-
123	279684,37	1268866,90	картометрический	0,10	-
124	279687,07	1268862,40	картометрический	0,10	-
125	279711,87	1268886,46	картометрический	0,10	-
126	279730,29	1268867,09	картометрический	0,10	-
127	279742,52	1268869,44	картометрический	0,10	-
128	279754,95	1268857,82	картометрический	0,10	-
129	279772,70	1268836,02	картометрический	0,10	-
130	279800,36	1268803,62	картометрический	0,10	-
131	279822,81	1268758,73	картометрический	0,10	-
132	279824,07	1268702,26	картометрический	0,10	-

133	279837,47	1268649,05	картометрический	0,10	-
134	279839,64	1268619,00	картометрический	0,10	-
135	279856,74	1268574,84	картометрический	0,10	-
136	279866,97	1268548,05	картометрический	0,10	-
137	279837,47	1268477,65	картометрический	0,10	-
138	279814,12	1268402,53	картометрический	0,10	-
139	279762,17	1268320,91	картометрический	0,10	-
140	279721,63	1268277,83	картометрический	0,10	-
141	279681,09	1268234,75	картометрический	0,10	-
142	279651,40	1268162,90	картометрический	0,10	-
143	279640,91	1268089,05	картометрический	0,10	-
144	279699,55	1268043,98	картометрический	0,10	-
145	279767,10	1268027,96	картометрический	0,10	-
146	279773,83	1267999,75	картометрический	0,10	-
147	279827,95	1267972,69	картометрический	0,10	-
148	279950,76	1267931,48	картометрический	0,10	-
149	280119,90	1267826,88	картометрический	0,10	-
150	280149,93	1267836,48	картометрический	0,10	-
151	280178,13	1267841,13	картометрический	0,10	-
152	280184,66	1267847,13	картометрический	0,10	-
153	280194,81	1267864,89	картометрический	0,10	-
154	280211,86	1267916,76	картометрический	0,10	-
155	280249,77	1267961,77	картометрический	0,10	-
156	280276,19	1268004,37	картометрический	0,10	-
157	280273,65	1268005,11	картометрический	0,10	-
158	280284,68	1268024,64	картометрический	0,10	-
159	280274,61	1268031,08	картометрический	0,10	-
160	280303,80	1268069,33	картометрический	0,10	-
161	280329,17	1268102,46	картометрический	0,10	-
162	280353,78	1268134,47	картометрический	0,10	-
163	280376,19	1268163,51	картометрический	0,10	-
164	280394,47	1268187,09	картометрический	0,10	-
165	280411,47	1268208,09	картометрический	0,10	-
166	280408,97	1268227,40	картометрический	0,10	-
167	280404,90	1268258,83	картометрический	0,10	-
168	280400,61	1268261,22	картометрический	0,10	-
169	280392,10	1268268,01	картометрический	0,10	-
170	280390,02	1268313,40	картометрический	0,10	-
171	280375,53	1268456,47	картометрический	0,10	-
172	280390,02	1268587,17	картометрический	0,10	-
1	280371,24	1269294,81	картометрический	0,10	-
Подзона ЗРЗ 1.7					
1	281810,70	1268111,80	картометрический	0,10	-
2	281785,14	1268119,39	картометрический	0,10	-
3	281773,69	1268122,79	картометрический	0,10	-
4	281739,71	1268128,20	картометрический	0,10	-
5	281714,85	1268100,20	картометрический	0,10	-
6	281703,17	1268070,51	картометрический	0,10	-
7	281692,00	1268042,20	картометрический	0,10	-
8	281682,91	1268004,50	картометрический	0,10	-

9	281671,40	1267956,79	картометрический	0,10	-
10	281656,65	1267959,39	картометрический	0,10	-
11	281616,08	1267995,45	картометрический	0,10	-
12	281587,01	1268021,29	картометрический	0,10	-
13	281572,06	1268035,42	картометрический	0,10	-
14	281544,59	1268061,39	картометрический	0,10	-
15	281545,04	1268063,10	картометрический	0,10	-
16	281474,21	1268075,10	картометрический	0,10	-
17	281346,61	1268137,55	картометрический	0,10	-
18	281285,97	1268169,22	картометрический	0,10	-
19	281174,66	1268203,61	картометрический	0,10	-
20	281047,27	1268234,68	картометрический	0,10	-
21	281026,23	1268239,82	картометрический	0,10	-
22	280962,88	1268242,57	картометрический	0,10	-
23	280942,99	1268243,43	картометрический	0,10	-
24	280810,62	1268180,64	картометрический	0,10	-
25	280807,02	1268198,06	картометрический	0,10	-
26	280787,09	1268193,31	картометрический	0,10	-
27	280791,68	1268172,46	картометрический	0,10	-
28	280745,12	1268153,44	картометрический	0,10	-
29	280738,45	1268150,80	картометрический	0,10	-
30	280666,97	1268122,53	картометрический	0,10	-
31	280660,54	1268119,60	картометрический	0,10	-
32	280648,60	1268114,80	картометрический	0,10	-
33	280636,10	1268110,24	картометрический	0,10	-
34	280605,26	1268098,80	картометрический	0,10	-
35	280556,27	1268095,74	картометрический	0,10	-
36	280544,12	1268096,57	картометрический	0,10	-
37	280533,21	1268096,69	картометрический	0,10	-
38	280525,32	1268096,25	картометрический	0,10	-
39	280515,47	1268097,73	картометрический	0,10	-
40	280510,31	1268096,05	картометрический	0,10	-
41	280498,81	1268096,69	картометрический	0,10	-
42	280495,85	1268096,98	картометрический	0,10	-
43	280492,29	1268097,35	картометрический	0,10	-
44	280481,90	1268099,34	картометрический	0,10	-
45	280477,10	1268100,34	картометрический	0,10	-
46	280463,74	1268103,12	картометрический	0,10	-
47	280460,84	1268103,55	картометрический	0,10	-
48	280455,59	1268103,39	картометрический	0,10	-
49	280446,36	1268103,10	картометрический	0,10	-
50	280433,88	1268100,25	картометрический	0,10	-
51	280430,81	1268098,80	картометрический	0,10	-
52	280423,54	1268095,24	картометрический	0,10	-
53	280419,48	1268092,99	картометрический	0,10	-
54	280412,91	1268088,99	картометрический	0,10	-
55	280391,96	1268082,66	картометрический	0,10	-
56	280372,20	1268064,34	картометрический	0,10	-
57	280351,19	1268019,68	картометрический	0,10	-
58	280347,72	1268014,36	картометрический	0,10	-

59	280340,93	1268011,13	картометрический	0,10	-
60	280327,66	1267995,15	картометрический	0,10	-
61	280331,69	1267983,69	картометрический	0,10	-
62	280326,74	1267952,92	картометрический	0,10	-
63	280314,03	1267941,31	картометрический	0,10	-
64	280298,18	1267930,96	картометрический	0,10	-
65	280268,29	1267898,25	картометрический	0,10	-
66	280254,45	1267870,93	картометрический	0,10	-
67	280256,03	1267853,99	картометрический	0,10	-
68	280260,17	1267847,43	картометрический	0,10	-
69	280309,28	1267878,42	картометрический	0,10	-
70	280360,50	1267914,93	картометрический	0,10	-
71	280419,55	1267946,82	картометрический	0,10	-
72	280446,41	1267951,96	картометрический	0,10	-
73	280471,88	1267962,02	картометрический	0,10	-
74	280503,18	1267967,29	картометрический	0,10	-
75	280552,98	1267972,80	картометрический	0,10	-
76	280557,29	1267955,74	картометрический	0,10	-
77	280560,79	1267941,89	картометрический	0,10	-
78	280574,27	1267884,27	картометрический	0,10	-
79	280583,73	1267843,53	картометрический	0,10	-
80	280590,23	1267829,02	картометрический	0,10	-
81	280647,26	1267849,44	картометрический	0,10	-
82	280692,79	1267858,43	картометрический	0,10	-
83	280736,86	1267867,44	картометрический	0,10	-
84	280785,77	1267863,93	картометрический	0,10	-
85	280832,88	1267860,46	картометрический	0,10	-
86	280865,48	1267831,13	картометрический	0,10	-
87	280885,37	1267814,32	картометрический	0,10	-
88	280897,79	1267809,35	картометрический	0,10	-
89	280915,11	1267803,05	картометрический	0,10	-
90	280915,44	1267803,05	картометрический	0,10	-
91	280962,35	1267785,00	картометрический	0,10	-
92	281008,68	1267641,97	картометрический	0,10	-
93	281062,64	1267616,92	картометрический	0,10	-
94	281064,18	1267615,43	картометрический	0,10	-
95	281076,30	1267603,78	картометрический	0,10	-
96	281088,96	1267591,62	картометрический	0,10	-
97	281100,82	1267580,22	картометрический	0,10	-
98	281110,10	1267571,30	картометрический	0,10	-
99	281127,52	1267560,91	картометрический	0,10	-
100	281162,20	1267535,79	картометрический	0,10	-
101	281184,52	1267521,57	картометрический	0,10	-
102	281218,97	1267499,49	картометрический	0,10	-
103	281227,94	1267496,56	картометрический	0,10	-
104	281245,89	1267490,68	картометрический	0,10	-
105	281260,48	1267482,23	картометрический	0,10	-
106	281291,38	1267472,90	картометрический	0,10	-
107	281310,81	1267453,84	картометрический	0,10	-
108	281367,41	1267432,05	картометрический	0,10	-

109	281412,80	1267536,56	картометрический	0,10	-
110	281454,71	1267633,08	картометрический	0,10	-
111	281433,87	1267642,13	картометрический	0,10	-
112	281455,14	1267661,09	картометрический	0,10	-
113	281470,17	1267672,98	картометрический	0,10	-
114	281511,38	1267708,51	картометрический	0,10	-
115	281525,90	1267718,08	картометрический	0,10	-
116	281596,07	1267768,99	картометрический	0,10	-
117	281631,45	1267799,29	картометрический	0,10	-
118	281649,57	1267810,89	картометрический	0,10	-
119	281690,86	1267811,09	картометрический	0,10	-
120	281696,29	1267824,81	картометрический	0,10	-
121	281713,35	1267867,59	картометрический	0,10	-
122	281726,66	1267900,97	картометрический	0,10	-
123	281740,16	1267934,85	картометрический	0,10	-
124	281786,40	1268050,82	картометрический	0,10	-
1	281810,70	1268111,80	картометрический	0,10	-
Часть № 1 (вырез)					
1	281030.05	1268046.30	картометрический	0,10	-
2	281021.90	1268047.40	картометрический	0,10	-
3	281019.50	1268046.00	картометрический	0,10	-
4	281014.75	1268046.00	картометрический	0,10	-
5	281009.65	1268047.50	картометрический	0,10	-
6	281008.25	1268047.60	картометрический	0,10	-
7	280897.15	1268026.20	картометрический	0,10	-
8	280901.90	1267996.00	картометрический	0,10	-
9	280903.40	1267993.90	картометрический	0,10	-
10	280906.95	1267993.30	картометрический	0,10	-
11	280908.55	1267992.30	картометрический	0,10	-
12	280913.20	1267991.40	картометрический	0,10	-
13	281022.20	1268005.90	картометрический	0,10	-
14	281024.85	1268007.30	картометрический	0,10	-
15	281026.70	1268008.80	картометрический	0,10	-
16	281032.65	1268023.80	картометрический	0,10	-
1	281030.05	1268046.30	картометрический	0,10	-
Подзона ЗРЗ 1.8					
Часть № 1					
1	279739,43	1268455,86	картометрический	0,10	-
2	279702,50	1268637,83	картометрический	0,10	-
3	279356,36	1269045,19	картометрический	0,10	-
4	279247,89	1268979,42	картометрический	0,10	-
5	279145,24	1268916,90	картометрический	0,10	-
6	279644,68	1268529,38	картометрический	0,10	-
1	279739,43	1268455,86	картометрический	0,10	-
Часть № 2					
7	279710,38	1268377,86	картометрический	0,10	-
8	279600,36	1268444,50	картометрический	0,10	-
9	278961,32	1268831,51	картометрический	0,10	-
10	279364,85	1268354,27	картометрический	0,10	-
11	279448,88	1268174,74	картометрический	0,10	-

12	279465,57	1268041,05	картометрический	0,10	-
13	279540,48	1268088,63	картометрический	0,10	-
14	279595,16	1268200,69	картометрический	0,10	-
15	279704,44	1268369,82	картометрический	0,10	-
7	279710,38	1268377,86	картометрический	0,10	-
Подзона ЗРЗ 1.8, регламентный участок ЗРЗ 1.8.1					
1	279739,43	1268455,86	картометрический	0,10	-
2	279702,50	1268637,83	картометрический	0,10	-
3	279356,36	1269045,19	картометрический	0,10	-
4	279247,89	1268979,42	картометрический	0,10	-
5	279145,24	1268916,90	картометрический	0,10	-
6	279644,68	1268529,38	картометрический	0,10	-
1	279739,43	1268455,86	картометрический	0,10	-
Подзона ЗРЗ 1.8, регламентный участок ЗРЗ 1.8.2					
1	279550,94	1268362,81	картометрический	0,10	-
2	279600,36	1268444,50	картометрический	0,10	-
3	278961,32	1268831,51	картометрический	0,10	-
4	279103,31	1268663,58	картометрический	0,10	-
1	279550,94	1268362,81	картометрический	0,10	-
Подзона ЗРЗ 1.8, регламентный участок ЗРЗ 1.8.3					
1	279395,41	1268288,99	картометрический	0,10	-
2	279509,13	1268334,92	картометрический	0,10	-
3	279595,16	1268200,69	картометрический	0,10	-
4	279704,44	1268369,82	картометрический	0,10	-
5	279710,38	1268377,86	картометрический	0,10	-
6	279600,35	1268444,50	картометрический	0,10	-
7	279550,94	1268362,81	картометрический	0,10	-
8	279103,31	1268663,58	картометрический	0,10	-
9	279364,85	1268354,27	картометрический	0,10	-
1	279395,41	1268288,99	картометрический	0,10	-
Подзона ЗРЗ 1.8, регламентный участок ЗРЗ 1.8.4					
1	279395,41	1268288,99	картометрический	0,10	-
2	279448,88	1268174,74	картометрический	0,10	-
3	279465,57	1268041,05	картометрический	0,10	-
4	279540,48	1268088,63	картометрический	0,10	-
5	279595,16	1268200,69	картометрический	0,10	-
6	279509,13	1268334,92	картометрический	0,10	-
1	279395,41	1268288,99	картометрический	0,10	-
Подзона ЗРЗ 2.1					
Часть № 1					
1	274735,54	1264514,40	картометрический	0,10	-
2	274699,77	1264513,52	картометрический	0,10	-
3	274683,61	1264506,85	картометрический	0,10	-
4	274672,10	1264491,32	картометрический	0,10	-
5	274662,09	1264469,74	картометрический	0,10	-
6	274659,94	1264468,92	картометрический	0,10	-
7	274656,75	1264471,17	картометрический	0,10	-
8	274653,15	1264466,82	картометрический	0,10	-
9	274646,93	1264456,86	картометрический	0,10	-
10	274627,97	1264450,13	картометрический	0,10	-

11	274612,11	1264448,41	картометрический	0,10	-
12	274595,24	1264447,82	картометрический	0,10	-
13	274559,67	1264460,30	картометрический	0,10	-
14	274541,88	1264460,47	картометрический	0,10	-
15	274485,84	1264482,17	картометрический	0,10	-
16	274440,02	1264502,07	картометрический	0,10	-
17	274416,60	1264504,60	картометрический	0,10	-
18	274401,25	1264501,90	картометрический	0,10	-
19	274399,97	1264496,51	картометрический	0,10	-
20	274363,20	1264505,92	картометрический	0,10	-
21	274364,27	1264509,73	картометрический	0,10	-
22	274349,04	1264512,36	картометрический	0,10	-
23	274349,19	1264519,50	картометрический	0,10	-
24	274318,51	1264519,02	картометрический	0,10	-
25	274314,77	1264544,11	картометрический	0,10	-
26	274349,84	1264532,36	картометрический	0,10	-
27	274351,32	1264558,97	картометрический	0,10	-
28	274311,59	1264571,52	картометрический	0,10	-
29	274271,26	1264592,29	картометрический	0,10	-
30	274206,84	1264642,56	картометрический	0,10	-
31	274173,80	1264665,12	картометрический	0,10	-
32	274162,50	1264648,64	картометрический	0,10	-
33	274141,49	1264617,99	картометрический	0,10	-
34	274126,16	1264625,04	картометрический	0,10	-
35	274075,58	1264647,98	картометрический	0,10	-
36	274014,24	1264680,15	картометрический	0,10	-
37	273973,90	1264567,88	картометрический	0,10	-
38	273913,19	1264387,51	картометрический	0,10	-
39	273897,86	1264347,88	картометрический	0,10	-
40	273897,02	1264328,48	картометрический	0,10	-
41	273894,94	1264265,81	картометрический	0,10	-
42	273882,27	1264249,03	картометрический	0,10	-
43	273887,21	1264167,71	картометрический	0,10	-
44	273907,02	1264169,28	картометрический	0,10	-
45	273937,71	1264171,33	картометрический	0,10	-
46	273937,59	1264190,34	картометрический	0,10	-
47	274070,95	1264076,75	картометрический	0,10	-
48	274101,51	1264093,77	картометрический	0,10	-
49	274097,05	1264104,48	картометрический	0,10	-
50	274143,66	1264126,35	картометрический	0,10	-
51	274169,11	1264058,63	картометрический	0,10	-
52	274172,32	1264050,30	картометрический	0,10	-
53	274181,89	1264024,69	картометрический	0,10	-
54	274195,26	1263988,85	картометрический	0,10	-
55	274201,48	1263990,63	картометрический	0,10	-
56	274212,60	1263948,13	картометрический	0,10	-
57	274225,18	1263907,55	картометрический	0,10	-
58	274230,35	1263887,30	картометрический	0,10	-
59	274236,15	1263864,63	картометрический	0,10	-
60	274237,55	1263859,10	картометрический	0,10	-

61	274244,98	1263829,98	картометрический	0,10	-
62	274246,83	1263823,50	картометрический	0,10	-
63	274260,80	1263774,62	картометрический	0,10	-
64	274293,94	1263805,29	картометрический	0,10	-
65	274379,26	1263885,78	картометрический	0,10	-
66	274386,22	1263876,11	картометрический	0,10	-
67	274418,36	1263831,46	картометрический	0,10	-
68	274454,14	1263858,50	картометрический	0,10	-
69	274451,30	1263865,78	картометрический	0,10	-
70	274454,46	1263873,30	картометрический	0,10	-
71	274470,25	1263890,10	картометрический	0,10	-
72	274448,25	1263930,90	картометрический	0,10	-
73	274514,35	1263957,20	картометрический	0,10	-
74	274523,30	1263970,05	картометрический	0,10	-
75	274541,58	1263977,00	картометрический	0,10	-
76	274551,16	1263986,59	картометрический	0,10	-
77	274588,96	1264004,42	картометрический	0,10	-
78	274598,41	1264000,66	картометрический	0,10	-
79	274624,88	1264009,78	картометрический	0,10	-
80	274625,47	1263998,90	картометрический	0,10	-
81	274628,70	1263989,77	картометрический	0,10	-
82	274634,61	1263975,74	картометрический	0,10	-
83	274651,12	1263936,52	картометрический	0,10	-
84	274652,02	1263934,37	картометрический	0,10	-
85	274683,93	1263885,77	картометрический	0,10	-
86	274753,68	1263903,57	картометрический	0,10	-
87	274750,48	1264002,68	картометрический	0,10	-
88	274748,70	1264057,66	картометрический	0,10	-
89	274723,68	1264057,32	картометрический	0,10	-
90	274721,41	1264090,64	картометрический	0,10	-
91	274719,08	1264124,54	картометрический	0,10	-
92	274721,21	1264173,50	картометрический	0,10	-
93	274712,53	1264198,07	картометрический	0,10	-
94	274700,04	1264244,80	картометрический	0,10	-
95	274693,81	1264275,39	картометрический	0,10	-
96	274742,09	1264285,27	картометрический	0,10	-
97	274738,63	1264399,65	картометрический	0,10	-
98	274737,16	1264448,26	картометрический	0,10	-
1	274735,54	1264514,40	картометрический	0,10	-
Вырез к части 1					
99	274405,47	1264355,21	картометрический	0,10	-
100	274369,63	1264348,50	картометрический	0,10	-
101	274350,32	1264344,93	картометрический	0,10	-
102	274350,80	1264342,73	картометрический	0,10	-
103	274336,65	1264339,75	картометрический	0,10	-
104	274336,30	1264341,72	картометрический	0,10	-
105	274329,17	1264340,23	картометрический	0,10	-
106	274329,86	1264336,81	картометрический	0,10	-
107	274321,94	1264335,21	картометрический	0,10	-
108	274321,22	1264338,75	картометрический	0,10	-

109	274307,54	1264335,90	картометрический	0,10	-
110	274285,04	1264331,19	картометрический	0,10	-
111	274279,46	1264330,30	картометрический	0,10	-
112	274261,66	1264326,69	картометрический	0,10	-
113	274252,63	1264324,86	картометрический	0,10	-
114	274253,10	1264322,28	картометрический	0,10	-
115	274231,66	1264317,93	картометрический	0,10	-
116	274232,03	1264314,47	картометрический	0,10	-
117	274209,75	1264309,27	картометрический	0,10	-
118	274211,71	1264306,05	картометрический	0,10	-
119	274281,57	1264210,44	картометрический	0,10	-
120	274442,61	1264279,70	картометрический	0,10	-
121	274438,04	1264290,45	картометрический	0,10	-
122	274421,63	1264329,86	картометрический	0,10	-
99	274405,47	1264355,21	картометрический	0,10	-
Часть № 2					
123	274657,26	1264893,44	картометрический	0,10	-
124	274522,69	1264875,38	картометрический	0,10	-
125	274461,78	1264883,32	картометрический	0,10	-
126	274462,08	1264864,28	картометрический	0,10	-
127	274463,28	1264787,42	картометрический	0,10	-
128	274463,74	1264758,21	картометрический	0,10	-
129	274464,48	1264710,55	картометрический	0,10	-
130	274382,96	1264697,67	картометрический	0,10	-
131	274365,34	1264692,52	картометрический	0,10	-
132	274375,29	1264665,94	картометрический	0,10	-
133	274384,48	1264645,64	картометрический	0,10	-
134	274394,77	1264633,20	картометрический	0,10	-
135	274415,68	1264616,76	картометрический	0,10	-
136	274437,20	1264602,87	картометрический	0,10	-
137	274460,87	1264595,03	картометрический	0,10	-
138	274479,31	1264589,16	картометрический	0,10	-
139	274430,11	1264566,53	картометрический	0,10	-
140	274429,60	1264544,70	картометрический	0,10	-
141	274477,69	1264524,23	картометрический	0,10	-
142	274515,98	1264484,70	картометрический	0,10	-
143	274560,59	1264483,20	картометрический	0,10	-
144	274562,25	1264469,96	картометрический	0,10	-
145	274591,60	1264458,24	картометрический	0,10	-
146	274609,87	1264458,07	картометрический	0,10	-
147	274622,97	1264458,76	картометрический	0,10	-
148	274635,21	1264464,45	картометрический	0,10	-
149	274653,32	1264491,17	картометрический	0,10	-
150	274678,35	1264513,96	картометрический	0,10	-
151	274677,44	1264526,52	картометрический	0,10	-
152	274683,74	1264528,79	картометрический	0,10	-
153	274682,42	1264537,81	картометрический	0,10	-
154	274734,66	1264550,46	картометрический	0,10	-
155	274732,81	1264636,00	картометрический	0,10	-
156	274732,28	1264669,61	картометрический	0,10	-

157	274731,36	1264678,51	картометрический	0,10	-
158	274728,20	1264693,07	картометрический	0,10	-
159	274725,13	1264706,15	картометрический	0,10	-
160	274683,80	1264820,80	картометрический	0,10	-
123	274657,26	1264893,44	картометрический	0,10	-
Часть № 3					
161	274627,81	1263250,16	картометрический	0,10	-
162	274667,49	1263265,08	картометрический	0,10	-
163	274685,59	1263271,89	картометрический	0,10	-
164	274684,91	1263286,90	картометрический	0,10	-
165	274683,25	1263446,00	картометрический	0,10	-
166	274574,08	1263423,00	картометрический	0,10	-
167	274558,94	1263482,54	картометрический	0,10	-
168	274532,66	1263480,48	картометрический	0,10	-
169	274510,28	1263469,05	картометрический	0,10	-
170	274451,75	1263404,00	картометрический	0,10	-
171	274399,95	1263396,64	картометрический	0,10	-
172	274351,69	1263402,79	картометрический	0,10	-
173	274303,07	1263407,90	картометрический	0,10	-
174	274287,80	1263409,56	картометрический	0,10	-
175	274285,38	1263387,31	картометрический	0,10	-
176	274299,36	1263374,82	картометрический	0,10	-
177	274328,18	1263370,62	картометрический	0,10	-
178	274324,90	1263338,82	картометрический	0,10	-
179	274345,61	1263336,42	картометрический	0,10	-
180	274357,40	1263335,31	картометрический	0,10	-
181	274394,34	1263347,09	картометрический	0,10	-
182	274398,43	1263351,32	картометрический	0,10	-
183	274441,71	1263358,84	картометрический	0,10	-
184	274443,52	1263352,96	картометрический	0,10	-
185	274449,91	1263332,25	картометрический	0,10	-
186	274456,86	1263310,49	картометрический	0,10	-
187	274463,29	1263289,45	картометрический	0,10	-
188	274462,78	1263289,25	картометрический	0,10	-
189	274469,64	1263269,51	картометрический	0,10	-
190	274477,85	1263249,16	картометрический	0,10	-
191	274484,56	1263228,52	картометрический	0,10	-
192	274485,55	1263225,36	картометрический	0,10	-
193	274491,18	1263208,20	картометрический	0,10	-
194	274543,80	1263224,34	картометрический	0,10	-
195	274568,53	1263232,65	картометрический	0,10	-
161	274627,81	1263250,16	картометрический	0,10	-
Подзона ЗРЗ 2.2					
1	274196,89	1267273,49	картометрический	0,10	-
2	274132,16	1267208,24	картометрический	0,10	-
3	274118,14	1267194,78	картометрический	0,10	-
4	274109,54	1267210,06	картометрический	0,10	-
5	274041,41	1267138,37	картометрический	0,10	-
6	274034,90	1267131,62	картометрический	0,10	-
7	274027,55	1267123,98	картометрический	0,10	-

8	274011,35	1267141,70	картометрический	0,10	-
9	274002,47	1267156,77	картометрический	0,10	-
10	273975,52	1267200,44	картометрический	0,10	-
11	273968,23	1267211,93	картометрический	0,10	-
12	273938,02	1267190,99	картометрический	0,10	-
13	273927,82	1267182,68	картометрический	0,10	-
14	273831,48	1267104,22	картометрический	0,10	-
15	273803,65	1267080,10	картометрический	0,10	-
16	273800,14	1267078,83	картометрический	0,10	-
17	273767,26	1267052,12	картометрический	0,10	-
18	273732,78	1267024,74	картометрический	0,10	-
19	273711,56	1267008,68	картометрический	0,10	-
20	273708,93	1267010,26	картометрический	0,10	-
21	273683,54	1267032,17	картометрический	0,10	-
22	273680,58	1267035,46	картометрический	0,10	-
23	273647,82	1267010,82	картометрический	0,10	-
24	273645,60	1267010,43	картометрический	0,10	-
25	273629,77	1266997,06	картометрический	0,10	-
26	273614,87	1266984,73	картометрический	0,10	-
27	273599,94	1266972,17	картометрический	0,10	-
28	273566,72	1267018,42	картометрический	0,10	-
29	273491,27	1267038,89	картометрический	0,10	-
30	273445,64	1266995,65	картометрический	0,10	-
31	273450,76	1266984,10	картометрический	0,10	-
32	273398,05	1266952,23	картометрический	0,10	-
33	273369,28	1266983,28	картометрический	0,10	-
34	273361,59	1266996,63	картометрический	0,10	-
35	273351,96	1267015,96	картометрический	0,10	-
36	273294,59	1267130,29	картометрический	0,10	-
37	273292,44	1267131,71	картометрический	0,10	-
38	273258,88	1267121,61	картометрический	0,10	-
39	273224,10	1267112,98	картометрический	0,10	-
40	273212,66	1267110,76	картометрический	0,10	-
41	273127,40	1267087,40	картометрический	0,10	-
42	273115,15	1267136,25	картометрический	0,10	-
43	273104,17	1267134,80	картометрический	0,10	-
44	273066,83	1267129,89	картометрический	0,10	-
45	273056,07	1267129,79	картометрический	0,10	-
46	273053,50	1267371,37	картометрический	0,10	-
47	272878,34	1267368,50	картометрический	0,10	-
48	272848,34	1267366,52	картометрический	0,10	-
49	272812,47	1267363,40	картометрический	0,10	-
50	272814,97	1267303,01	картометрический	0,10	-
51	272817,41	1266973,10	картометрический	0,10	-
52	272817,41	1266971,60	картометрический	0,10	-
53	272817,39	1266971,60	картометрический	0,10	-
54	272691,50	1266944,66	картометрический	0,10	-
55	272737,37	1266849,09	картометрический	0,10	-
56	272782,19	1266744,80	картометрический	0,10	-
57	272801,91	1266724,84	картометрический	0,10	-

58	272872,57	1266647,38	картометрический	0,10	-
59	272952,32	1266559,60	картометрический	0,10	-
60	273039,50	1266637,94	картометрический	0,10	-
61	273054,30	1266582,48	картометрический	0,10	-
62	273082,96	1266524,59	картометрический	0,10	-
63	273155,63	1266448,45	картометрический	0,10	-
64	273173,26	1266429,73	картометрический	0,10	-
65	273171,13	1266405,67	картометрический	0,10	-
66	273211,80	1266374,76	картометрический	0,10	-
67	273209,00	1266370,33	картометрический	0,10	-
68	273197,47	1266352,44	картометрический	0,10	-
69	273186,00	1266334,63	картометрический	0,10	-
70	273174,92	1266317,44	картометрический	0,10	-
71	273162,69	1266299,20	картометрический	0,10	-
72	273158,26	1266291,76	картометрический	0,10	-
73	273150,86	1266281,67	картометрический	0,10	-
74	273138,75	1266263,54	картометрический	0,10	-
75	273125,91	1266243,70	картометрический	0,10	-
76	273114,24	1266226,02	картометрический	0,10	-
77	273115,05	1266225,54	картометрический	0,10	-
78	273107,36	1266213,53	картометрический	0,10	-
79	273110,60	1266211,36	картометрический	0,10	-
80	273138,58	1266192,63	картометрический	0,10	-
81	273137,51	1266191,12	картометрический	0,10	-
82	273134,43	1266186,78	картометрический	0,10	-
83	273117,67	1266165,32	картометрический	0,10	-
84	273115,42	1266162,36	картометрический	0,10	-
85	273120,72	1266159,23	картометрический	0,10	-
86	273126,90	1266154,92	картометрический	0,10	-
87	273119,66	1266143,70	картометрический	0,10	-
88	273120,69	1266142,98	картометрический	0,10	-
89	273091,82	1266101,70	картометрический	0,10	-
90	273085,07	1266089,89	картометрический	0,10	-
91	273124,23	1266063,27	картометрический	0,10	-
92	273131,49	1266058,61	картометрический	0,10	-
93	273165,91	1266112,20	картометрический	0,10	-
94	273204,22	1266082,65	картометрический	0,10	-
95	273234,18	1266055,55	картометрический	0,10	-
96	273270,81	1266096,18	картометрический	0,10	-
97	273363,64	1266199,52	картометрический	0,10	-
98	273490,02	1266334,79	картометрический	0,10	-
99	273481,61	1266345,87	картометрический	0,10	-
100	273542,33	1266423,48	картометрический	0,10	-
101	273605,13	1266496,84	картометрический	0,10	-
102	273671,81	1266566,98	картометрический	0,10	-
103	273676,32	1266561,83	картометрический	0,10	-
104	273687,44	1266559,29	картометрический	0,10	-
105	273754,61	1266607,02	картометрический	0,10	-
106	273763,77	1266609,96	картометрический	0,10	-
107	273763,60	1266651,07	картометрический	0,10	-

108	273763,64	1266670,04	картометрический	0,10	-
109	273779,46	1266685,60	картометрический	0,10	-
110	273779,40	1266696,92	картометрический	0,10	-
111	273785,24	1266717,36	картометрический	0,10	-
112	273816,28	1266717,44	картометрический	0,10	-
113	273820,27	1266720,66	картометрический	0,10	-
114	273821,66	1266719,33	картометрический	0,10	-
115	273831,66	1266728,70	картометрический	0,10	-
116	273911,72	1266729,27	картометрический	0,10	-
117	274001,07	1266724,88	картометрический	0,10	-
118	274088,77	1266722,24	картометрический	0,10	-
119	274088,77	1266722,26	картометрический	0,10	-
120	274099,69	1266944,79	картометрический	0,10	-
121	274119,01	1266987,01	картометрический	0,10	-
122	274110,96	1267001,05	картометрический	0,10	-
123	274096,77	1267025,77	картометрический	0,10	-
124	274069,64	1267055,77	картометрический	0,10	-
125	274154,01	1267106,88	картометрический	0,10	-
126	274172,00	1267117,77	картометрический	0,10	-
127	274187,53	1267136,98	картометрический	0,10	-
128	274208,87	1267148,73	картометрический	0,10	-
129	274196,19	1267169,51	картометрический	0,10	-
130	274195,44	1267184,81	картометрический	0,10	-
131	274199,71	1267191,63	картометрический	0,10	-
132	274199,80	1267207,16	картометрический	0,10	-
133	274198,89	1267208,89	картометрический	0,10	-
134	274199,04	1267214,38	картометрический	0,10	-
135	274200,55	1267220,30	картометрический	0,10	-
136	274202,70	1267225,26	картометрический	0,10	-
137	274210,88	1267232,15	картометрический	0,10	-
138	274228,38	1267242,25	картометрический	0,10	-
1	274196,89	1267273,49	картометрический	0,10	-
Часть № 1 (вырез)					
1	273309,54	1266342,46	картометрический	0,10	-
2	273319,40	1266356,75	картометрический	0,10	-
3	273391,11	1266465,53	картометрический	0,10	-
4	273453,35	1266541,86	картометрический	0,10	-
5	273400,05	1266634,44	картометрический	0,10	-
6	273327,30	1266738,06	картометрический	0,10	-
7	273343,38	1266773,38	картометрический	0,10	-
8	273277,32	1266803,46	картометрический	0,10	-
9	273269,58	1266793,01	картометрический	0,10	-
10	273237,00	1266749,02	картометрический	0,10	-
11	273125,39	1266696,53	картометрический	0,10	-
12	273097,98	1266683,64	картометрический	0,10	-
13	273085,24	1266672,03	картометрический	0,10	-
14	273233,63	1266392,81	картометрический	0,10	-
1	273309,54	1266342,46	картометрический	0,10	-
Часть № 2 (вырез)					
15	273959,94	1266869,96	картометрический	0,10	-

16	273934.01	1266901.06	картометрический	0,10	-
17	273898.56	1266941.79	картометрический	0,10	-
18	273888.04	1266931.91	картометрический	0,10	-
19	273881.98	1266926.19	картометрический	0,10	-
20	273872.34	1266916.66	картометрический	0,10	-
21	273857.23	1266902.06	картометрический	0,10	-
22	273821.85	1266866.99	картометрический	0,10	-
23	273873.11	1266807.80	картометрический	0,10	-
24	273880.26	1266813.27	картометрический	0,10	-
25	273904.85	1266831.02	картометрический	0,10	-
26	273922.92	1266843.99	картометрический	0,10	-
15	273959.94	1266869.96	картометрический	0,10	-
Часть № 3 (вырез)					
27	273144.50	1266090.96	картометрический	0,10	-
28	273154.12	1266106.05	картометрический	0,10	-
29	273144.09	1266112.97	картометрический	0,10	-
30	273134.44	1266097.92	картометрический	0,10	-
27	273144.50	1266090.96	картометрический	0,10	-
27	273144.50	1266090.96	картометрический	0,10	-
Подзона ЗРЗ 2.3					
1	274409,83	1268162,16	картометрический	0,10	-
2	274420,44	1268243,10	картометрический	0,10	-
3	274409,47	1268288,31	картометрический	0,10	-
4	274381,62	1268248,80	картометрический	0,10	-
5	274175,45	1268040,60	картометрический	0,10	-
6	274120,28	1268073,87	картометрический	0,10	-
7	273941,03	1268443,77	картометрический	0,10	-
8	273334,51	1268056,91	картометрический	0,10	-
9	273288,58	1268057,84	картометрический	0,10	-
10	273315,31	1267855,34	картометрический	0,10	-
11	273327,26	1267821,67	картометрический	0,10	-
12	273234,43	1267785,48	картометрический	0,10	-
13	273230,70	1267655,11	картометрический	0,10	-
14	273446,23	1267638,19	картометрический	0,10	-
15	273591,41	1267611,11	картометрический	0,10	-
16	273822,13	1267550,13	картометрический	0,10	-
17	273861,16	1267565,64	картометрический	0,10	-
18	273912,42	1267586,01	картометрический	0,10	-
19	273978,57	1267602,81	картометрический	0,10	-
20	274061,74	1267636,32	картометрический	0,10	-
21	274049,48	1267642,63	картометрический	0,10	-
22	274029,82	1267691,13	картометрический	0,10	-
23	274043,72	1267696,40	картометрический	0,10	-
24	274032,91	1267721,05	картометрический	0,10	-
25	274031,12	1267723,18	картометрический	0,10	-
26	274027,23	1267733,38	картометрический	0,10	-
27	274026,21	1267736,32	картометрический	0,10	-
28	274016,43	1267759,80	картометрический	0,10	-
29	274013,00	1267770,87	картометрический	0,10	-
30	273952,83	1267820,54	картометрический	0,10	-

31	273990,68	1267959,88	картометрический	0,10	-
32	274028,41	1267946,87	картометрический	0,10	-
33	274200,12	1267889,09	картометрический	0,10	-
34	274263,72	1267767,29	картометрический	0,10	-
35	274269,22	1267756,76	картометрический	0,10	-
36	274281,94	1267732,40	картометрический	0,10	-
37	274296,71	1267704,11	картометрический	0,10	-
38	274281,86	1267697,89	картометрический	0,10	-
39	274264,32	1267690,91	картометрический	0,10	-
40	274238,96	1267680,26	картометрический	0,10	-
41	274226,11	1267673,68	картометрический	0,10	-
42	274205,50	1267667,45	картометрический	0,10	-
43	274247,22	1267585,66	картометрический	0,10	-
44	274256,13	1267522,15	картометрический	0,10	-
45	274254,76	1267474,79	картометрический	0,10	-
46	274277,33	1267404,52	картометрический	0,10	-
47	274303,85	1267373,68	картометрический	0,10	-
48	274315,72	1267385,37	картометрический	0,10	-
49	274440,99	1267508,77	картометрический	0,10	-
50	274477,24	1267542,62	картометрический	0,10	-
51	274708,03	1267763,94	картометрический	0,10	-
52	274774,94	1267829,75	картометрический	0,10	-
53	274783,70	1267819,62	картометрический	0,10	-
54	274796,62	1267804,68	картометрический	0,10	-
55	274823,26	1267776,38	картометрический	0,10	-
56	274834,55	1267764,38	картометрический	0,10	-
57	274816,58	1267747,35	картометрический	0,10	-
58	274795,61	1267726,50	картометрический	0,10	-
59	274773,47	1267704,99	картометрический	0,10	-
60	274766,72	1267698,43	картометрический	0,10	-
61	274790,65	1267671,72	картометрический	0,10	-
62	274878,18	1267582,53	картометрический	0,10	-
63	274993,18	1267464,68	картометрический	0,10	-
64	275066,34	1267389,05	картометрический	0,10	-
65	275057,84	1267379,25	картометрический	0,10	-
66	275184,15	1267241,72	картометрический	0,10	-
67	275234,11	1267233,33	картометрический	0,10	-
68	275182,41	1267173,49	картометрический	0,10	-
69	275217,04	1267143,36	картометрический	0,10	-
70	275369,43	1267011,04	картометрический	0,10	-
71	275477,67	1266920,96	картометрический	0,10	-
72	275545,20	1266987,70	картометрический	0,10	-
73	275583,59	1266998,66	картометрический	0,10	-
74	275586,52	1267072,16	картометрический	0,10	-
75	275581,20	1267076,05	картометрический	0,10	-
76	275557,07	1267093,25	картометрический	0,10	-
77	275566,74	1267106,94	картометрический	0,10	-
78	275556,83	1267114,36	картометрический	0,10	-
79	275548,53	1267120,72	картометрический	0,10	-
80	275518,48	1267152,00	картометрический	0,10	-

81	275516,94	1267205,46	картометрический	0,10	-
82	275517,66	1267214,87	картометрический	0,10	-
83	275507,82	1267222,29	картометрический	0,10	-
84	275512,83	1267304,88	картометрический	0,10	-
85	275517,31	1267383,96	картометрический	0,10	-
86	275524,27	1267476,79	картометрический	0,10	-
87	275531,14	1267555,06	картометрический	0,10	-
88	275537,08	1267598,52	картометрический	0,10	-
89	275521,78	1267596,55	картометрический	0,10	-
90	275502,54	1267597,21	картометрический	0,10	-
91	275502,59	1267597,84	картометрический	0,10	-
92	275489,21	1267598,78	картометрический	0,10	-
93	275489,29	1267601,33	картометрический	0,10	-
94	275489,79	1267616,88	картометрический	0,10	-
95	275480,47	1267617,88	картометрический	0,10	-
96	275461,51	1267619,28	картометрический	0,10	-
97	275438,98	1267616,77	картометрический	0,10	-
98	275418,75	1267619,51	картометрический	0,10	-
99	275399,83	1267625,41	картометрический	0,10	-
100	275375,24	1267627,85	картометрический	0,10	-
101	275364,72	1267629,26	картометрический	0,10	-
102	275331,57	1267633,70	картометрический	0,10	-
103	275311,23	1267636,41	картометрический	0,10	-
104	275295,03	1267655,19	картометрический	0,10	-
105	275280,10	1267672,31	картометрический	0,10	-
106	275282,58	1267674,61	картометрический	0,10	-
107	275272,17	1267686,13	картометрический	0,10	-
108	275279,03	1267692,31	картометрический	0,10	-
109	275286,73	1267699,69	картометрический	0,10	-
110	275270,96	1267716,83	картометрический	0,10	-
111	275275,78	1267721,14	картометрический	0,10	-
112	275342,51	1267777,62	картометрический	0,10	-
113	275337,02	1267783,45	картометрический	0,10	-
114	275316,69	1267805,06	картометрический	0,10	-
115	275304,22	1267818,31	картометрический	0,10	-
116	275286,59	1267842,29	картометрический	0,10	-
117	275257,79	1267880,44	картометрический	0,10	-
118	275273,45	1267892,26	картометрический	0,10	-
119	275293,61	1267901,13	картометрический	0,10	-
120	275317,74	1267911,19	картометрический	0,10	-
121	275338,33	1267917,34	картометрический	0,10	-
122	275339,94	1267913,06	картометрический	0,10	-
123	275347,96	1267915,19	картометрический	0,10	-
124	275365,24	1267917,06	картометрический	0,10	-
125	275380,92	1267917,66	картометрический	0,10	-
126	275384,80	1267899,86	картометрический	0,10	-
127	275393,63	1267876,14	картометрический	0,10	-
128	275414,64	1267851,10	картометрический	0,10	-
129	275420,74	1267843,83	картометрический	0,10	-
130	275449,59	1267868,25	картометрический	0,10	-

131	275458,00	1267871,79	картометрический	0,10	-
132	275478,88	1267822,22	картометрический	0,10	-
133	275502,49	1267812,35	картометрический	0,10	-
134	275538,56	1267797,28	картометрический	0,10	-
135	275568,15	1267794,04	картометрический	0,10	-
136	275579,01	1267793,81	картометрический	0,10	-
137	275614,57	1267893,46	картометрический	0,10	-
138	275730,89	1267861,19	картометрический	0,10	-
139	275745,32	1268060,62	картометрический	0,10	-
140	275527,46	1268084,28	картометрический	0,10	-
141	275511,09	1268098,32	картометрический	0,10	-
142	275535,59	1268125,48	картометрический	0,10	-
143	275519,06	1268140,83	картометрический	0,10	-
144	275514,35	1268151,22	картометрический	0,10	-
145	275508,44	1268162,90	картометрический	0,10	-
146	275492,26	1268179,57	картометрический	0,10	-
147	275483,91	1268185,68	картометрический	0,10	-
148	275476,76	1268191,48	картометрический	0,10	-
149	275433,31	1268151,57	картометрический	0,10	-
150	275425,78	1268145,98	картометрический	0,10	-
151	275421,53	1268141,66	картометрический	0,10	-
152	275424,15	1268138,34	картометрический	0,10	-
153	275417,51	1268132,66	картометрический	0,10	-
154	275414,81	1268136,11	картометрический	0,10	-
155	275408,01	1268130,70	картометрический	0,10	-
156	275385,30	1268160,16	картометрический	0,10	-
157	275408,88	1268181,45	картометрический	0,10	-
158	275446,08	1268219,85	картометрический	0,10	-
159	275431,11	1268238,66	картометрический	0,10	-
160	275401,94	1268266,75	картометрический	0,10	-
161	275394,10	1268258,69	картометрический	0,10	-
162	275385,62	1268267,48	картометрический	0,10	-
163	275369,77	1268287,35	картометрический	0,10	-
164	275357,09	1268301,65	картометрический	0,10	-
165	275348,44	1268311,40	картометрический	0,10	-
166	275362,33	1268324,01	картометрический	0,10	-
167	275314,03	1268382,54	картометрический	0,10	-
168	275287,08	1268426,38	картометрический	0,10	-
169	275267,04	1268518,33	картометрический	0,10	-
170	275285,28	1268635,71	картометрический	0,10	-
171	275358,42	1268690,86	картометрический	0,10	-
172	275510,30	1268773,63	картометрический	0,10	-
173	275532,29	1268792,32	картометрический	0,10	-
174	275609,92	1268846,93	картометрический	0,10	-
175	275706,00	1268885,05	картометрический	0,10	-
176	275744,32	1268899,77	картометрический	0,10	-
177	275794,06	1268913,61	картометрический	0,10	-
178	275777,63	1268938,28	картометрический	0,10	-
179	275775,29	1268939,51	картометрический	0,10	-
180	275757,98	1268964,49	картометрический	0,10	-

181	275749,21	1268966,37	картометрический	0,10	-
182	275744,79	1268974,34	картометрический	0,10	-
183	275735,38	1268981,06	картометрический	0,10	-
184	275703,51	1269002,71	картометрический	0,10	-
185	275662,83	1269029,82	картометрический	0,10	-
186	275656,38	1269050,49	картометрический	0,10	-
187	275650,45	1269045,95	картометрический	0,10	-
188	275541,19	1269066,75	картометрический	0,10	-
189	275406,90	1269010,54	картометрический	0,10	-
190	275410,22	1268994,83	картометрический	0,10	-
191	275202,80	1268909,19	картометрический	0,10	-
192	275188,16	1268913,35	картометрический	0,10	-
193	274983,20	1268666,40	картометрический	0,10	-
194	275004,69	1268638,76	картометрический	0,10	-
195	275000,99	1268636,18	картометрический	0,10	-
196	274858,76	1268515,72	картометрический	0,10	-
197	274633,18	1268331,97	картометрический	0,10	-
1	274409,83	1268162,16	картометрический	0,10	-
Часть № 1 (вырез)					
1	275092,67	1268146,09	картометрический	0,10	-
2	275066,04	1268126,10	картометрический	0,10	-
3	275055,97	1268115,42	картометрический	0,10	-
4	275032,72	1268087,56	картометрический	0,10	-
5	275038,77	1268078,43	картометрический	0,10	-
6	275079,79	1268016,55	картометрический	0,10	-
7	275083,75	1268019,68	картометрический	0,10	-
8	275095,66	1268003,27	картометрический	0,10	-
9	275107,12	1268012,19	картометрический	0,10	-
10	275115,27	1268017,69	картометрический	0,10	-
11	275117,12	1268015,25	картометрический	0,10	-
12	275136,37	1268031,34	картометрический	0,10	-
13	275143,41	1268036,70	картометрический	0,10	-
14	275153,32	1268044,96	картометрический	0,10	-
15	275155,88	1268047,23	картометрический	0,10	-
16	275163,04	1268053,57	картометрический	0,10	-
17	275138,02	1268088,42	картометрический	0,10	-
1	275092,67	1268146,09	картометрический	0,10	-
Часть № 2 (вырез)					
1	274607.60	1267712.29	картометрический	0,10	-
2	274595.66	1267700.83	картометрический	0,10	-
3	274598.33	1267697.95	картометрический	0,10	-
4	274597.08	1267696.70	картометрический	0,10	-
5	274602.35	1267691.89	картометрический	0,10	-
6	274603.04	1267692.54	картометрический	0,10	-
7	274610.75	1267684.36	картометрический	0,10	-
8	274623.27	1267696.23	картометрический	0,10	-
1	274607.60	1267712.29	картометрический	0,10	-
Часть № 3 (вырез)					
1	274686.18	1267761.06	картометрический	1	
2	274675.93	1267771.55	картометрический	2	

3	274659.86	1267755.86	картометрический	3	
4	274670.10	1267745.37	картометрический	4	
1	274686.18	1267761.06	картометрический	1	
Часть № 4 (вырез)					
1	274971,00	1268057,86	картометрический	0,10	-
2	274959,56	1268066,81	картометрический	0,10	-
3	274960,15	1268067,59	картометрический	0,10	-
4	274955,12	1268071,59	картометрический	0,10	-
5	274945,21	1268059,60	картометрический	0,10	-
6	274937,80	1268065,36	картометрический	0,10	-
7	274923,31	1268046,56	картометрический	0,10	-
8	274946,15	1268026,14	картометрический	0,10	-
9	274963,13	1268045,70	картометрический	0,10	-
10	274972,68	1268056,50	картометрический	0,10	-
1	274971,00	1268057,86	картометрический	0,10	-
Часть № 5 (вырез)					
1	275297.35	1268173.46	картометрический	0,10	-
2	275276.04	1268207.82	картометрический	0,10	-
3	275264.44	1268231.09	картометрический	0,10	-
4	275245.35	1268221.70	картометрический	0,10	-
5	275269.96	1268169.36	картометрический	0,10	-
6	275273.15	1268171.09	картометрический	0,10	-
7	275279.77	1268161.59	картометрический	0,10	-
1	275297.35	1268173.46	картометрический	0,10	-
Часть № 6 (вырез)					
1	275411,70	1268735,84	картометрический	0,10	-
2	275397,74	1268760,26	картометрический	0,10	-
3	275390,55	1268775,50	картометрический	0,10	-
4	275379,94	1268793,41	картометрический	0,10	-
5	275377,46	1268792,27	картометрический	0,10	-
6	275378,49	1268790,89	картометрический	0,10	-
7	275372,37	1268786,48	картометрический	0,10	-
8	275367,07	1268779,42	картометрический	0,10	-
9	275360,50	1268773,60	картометрический	0,10	-
10	275360,83	1268770,94	картометрический	0,10	-
11	275358,61	1268769,74	картометрический	0,10	-
12	275359,78	1268768,32	картометрический	0,10	-
13	275362,21	1268760,90	картометрический	0,10	-
14	275390,02	1268721,16	картометрический	0,10	-
1	275411,70	1268735,84	картометрический	0,10	-
Подзона ЗРЗ 2.4					
1	276089,39	1269544,04	картометрический	0,10	-
2	276031,88	1269527,35	картометрический	0,10	-
3	275977,13	1269530,04	картометрический	0,10	-
4	275977,51	1269540,50	картометрический	0,10	-
5	275935,35	1269562,30	картометрический	0,10	-
6	275996,52	1269361,13	картометрический	0,10	-
7	275962,48	1269352,77	картометрический	0,10	-
8	275960,72	1269360,75	картометрический	0,10	-
9	275943,27	1269357,24	картометрический	0,10	-

10	275953,41	1269294,19	картометрический	0,10	-
11	275927,62	1269283,04	картометрический	0,10	-
12	275926,34	1269232,51	картометрический	0,10	-
13	275956,21	1269221,21	картометрический	0,10	-
14	275967,84	1269223,23	картометрический	0,10	-
15	275971,08	1269207,28	картометрический	0,10	-
16	275972,09	1269187,03	картометрический	0,10	-
17	275966,91	1269171,18	картометрический	0,10	-
18	275923,33	1269185,36	картометрический	0,10	-
19	275925,85	1269192,95	картометрический	0,10	-
20	275903,06	1269200,56	картометрический	0,10	-
21	275856,39	1269231,80	картометрический	0,10	-
22	275815,66	1269288,61	картометрический	0,10	-
23	275813,62	1269277,54	картометрический	0,10	-
24	275811,54	1269267,73	картометрический	0,10	-
25	275784,21	1269188,85	картометрический	0,10	-
26	275666,46	1269122,70	картометрический	0,10	-
27	275674,58	1269122,69	картометрический	0,10	-
28	275740,33	1269117,52	картометрический	0,10	-
29	275784,54	1269114,31	картометрический	0,10	-
30	275833,26	1269110,33	картометрический	0,10	-
31	275901,14	1269100,63	картометрический	0,10	-
32	275943,49	1269093,74	картометрический	0,10	-
33	275946,22	1269093,30	картометрический	0,10	-
34	275946,46	1269097,61	картометрический	0,10	-
35	275954,09	1269127,61	картометрический	0,10	-
36	276017,49	1269110,39	картометрический	0,10	-
37	276022,99	1269130,07	картометрический	0,10	-
38	276031,59	1269133,54	картометрический	0,10	-
39	276067,75	1269120,91	картометрический	0,10	-
40	276077,66	1269117,30	картометрический	0,10	-
41	276086,68	1269142,27	картометрический	0,10	-
42	276101,50	1269147,58	картометрический	0,10	-
43	276110,95	1269150,79	картометрический	0,10	-
44	276140,75	1269153,69	картометрический	0,10	-
45	276142,29	1269154,11	картометрический	0,10	-
46	276141,83	1269163,69	картометрический	0,10	-
47	276151,24	1269173,07	картометрический	0,10	-
48	276137,24	1269339,08	картометрический	0,10	-
49	276113,76	1269395,17	картометрический	0,10	-
50	276110,25	1269396,42	картометрический	0,10	-
51	276102,41	1269415,13	картометрический	0,10	-
52	276101,36	1269419,95	картометрический	0,10	-
53	276087,39	1269467,59	картометрический	0,10	-
54	276084,61	1269477,86	картометрический	0,10	-
55	276074,90	1269506,66	картометрический	0,10	-
1	276089,39	1269544,04	картометрический	0,10	-
Часть № 1 (вырез)					
1	276025.87	1269244.64	картометрический	0,10	-
2	275990.01	1269235.21	картометрический	0,10	-

3	275960.95	1269346.93	картометрический	0,10	-
4	276006.43	1269358.02	картометрический	0,10	-
5	276008.24	1269348.92	картометрический	0,10	-
6	276013.19	1269341.49	картометрический	0,10	-
7	276017.31	1269332.91	картометрический	0,10	-
8	276022.17	1269324.03	картометрический	0,10	-
9	276026.28	1269313.95	картометрический	0,10	-
1	276023.87	1269313.07	картометрический	0,10	-
11	276026.69	1269294.30	картометрический	0,10	-
12	276038.12	1269257.47	картометрический	0,10	-
13	276040.37	1269249.70	картометрический	0,10	-
1	276025.87	1269244.64	картометрический	0,10	-
Подзона ЗРЗ 2.5					
1	276750,66	1269099,30	картометрический	0,10	-
2	276765,13	1269239,43	картометрический	0,10	-
3	276568,56	1269258,16	картометрический	0,10	-
4	276442,45	1269272,08	картометрический	0,10	-
5	276283,12	1269286,89	картометрический	0,10	-
6	276265,45	1269145,46	картометрический	0,10	-
7	276275,29	1269144,23	картометрический	0,10	-
8	276290,80	1269142,85	картометрический	0,10	-
9	276312,08	1269140,96	картометрический	0,10	-
10	276310,41	1269121,54	картометрический	0,10	-
11	276310,19	1269118,24	картометрический	0,10	-
12	276307,28	1269098,99	картометрический	0,10	-
13	276306,82	1269097,12	картометрический	0,10	-
14	276304,85	1269084,76	картометрический	0,10	-
15	276303,65	1269069,88	картометрический	0,10	-
16	276302,43	1269054,78	картометрический	0,10	-
17	276406,37	1269044,94	картометрический	0,10	-
18	276412,19	1269044,44	картометрический	0,10	-
19	276414,64	1269044,34	картометрический	0,10	-
20	276413,07	1269025,93	картометрический	0,10	-
21	276410,67	1268997,73	картометрический	0,10	-
22	276409,88	1268991,39	картометрический	0,10	-
23	276407,03	1268949,81	картометрический	0,10	-
24	276404,83	1268913,70	картометрический	0,10	-
25	276415,60	1268916,68	картометрический	0,10	-
26	276442,63	1268927,85	картометрический	0,10	-
27	276443,06	1268926,80	картометрический	0,10	-
28	276471,87	1268941,42	картометрический	0,10	-
29	276497,57	1268954,46	картометрический	0,10	-
30	276517,60	1268964,62	картометрический	0,10	-
31	276540,82	1268978,45	картометрический	0,10	-
32	276517,87	1269009,10	картометрический	0,10	-
33	276501,80	1269031,86	картометрический	0,10	-
34	276518,59	1269044,76	картометрический	0,10	-
35	276483,88	1269078,43	картометрический	0,10	-
36	276563,24	1269194,38	картометрический	0,10	-
37	276576,53	1269252,39	картометрический	0,10	-

38	276675,17	1269237,91	картометрический	0,10	-
39	276643,43	1269217,82	картометрический	0,10	-
40	276649,46	1269206,76	картометрический	0,10	-
41	276595,84	1269176,42	картометрический	0,10	-
42	276604,13	1269105,62	картометрический	0,10	-
43	276557,56	1269074,96	картометрический	0,10	-
44	276597,72	1269019,18	картометрический	0,10	-
45	276616,37	1269033,37	картометрический	0,10	-
46	276688,72	1269066,33	картометрический	0,10	-
47	276736,33	1269091,67	картометрический	0,10	-
1	276750,66	1269099,30	картометрический	0,10	-
Подзона ЗРЗ 2.6					
1	277335,00	1268512,03	картометрический	0,10	-
2	277233,32	1268543,06	картометрический	0,10	-
3	277160,30	1268565,03	картометрический	0,10	-
4	277133,85	1268574,60	картометрический	0,10	-
5	277121,86	1268591,05	картометрический	0,10	-
6	277086,08	1268594,95	картометрический	0,10	-
7	277057,00	1268679,76	картометрический	0,10	-
8	277042,34	1268723,26	картометрический	0,10	-
9	276993,65	1268862,93	картометрический	0,10	-
10	276990,32	1268865,44	картометрический	0,10	-
11	276990,07	1268866,76	картометрический	0,10	-
12	276988,76	1268873,93	картометрический	0,10	-
13	276986,79	1268876,82	картометрический	0,10	-
14	276980,43	1268899,51	картометрический	0,10	-
15	276980,18	1268900,65	картометрический	0,10	-
16	276978,90	1268900,15	картометрический	0,10	-
17	276976,28	1268906,66	картометрический	0,10	-
18	276975,56	1268909,08	картометрический	0,10	-
19	276976,97	1268909,52	картометрический	0,10	-
20	276973,91	1268920,38	картометрический	0,10	-
21	276967,39	1268943,52	картометрический	0,10	-
22	276932,77	1268929,36	картометрический	0,10	-
23	276977,33	1268812,04	картометрический	0,10	-
24	276873,88	1268751,52	картометрический	0,10	-
25	276840,61	1268745,69	картометрический	0,10	-
26	276717,20	1268761,61	картометрический	0,10	-
27	276709,54	1268667,93	картометрический	0,10	-
28	276675,44	1268673,73	картометрический	0,10	-
29	276674,12	1268673,75	картометрический	0,10	-
30	276657,91	1268676,95	картометрический	0,10	-
31	276644,37	1268678,76	картометрический	0,10	-
32	276644,30	1268680,55	картометрический	0,10	-
33	276643,11	1268682,16	картометрический	0,10	-
34	276644,07	1268690,93	картометрический	0,10	-
35	276636,72	1268692,22	картометрический	0,10	-
36	276632,59	1268697,35	картометрический	0,10	-
37	276617,17	1268697,49	картометрический	0,10	-
38	276596,30	1268700,35	картометрический	0,10	-

39	276573,04	1268702,05	картометрический	0,10	-
40	276557,12	1268703,91	картометрический	0,10	-
41	276555,52	1268692,73	картометрический	0,10	-
42	276497,02	1268698,02	картометрический	0,10	-
43	276492,65	1268660,37	картометрический	0,10	-
44	276476,16	1268500,38	картометрический	0,10	-
45	276465,11	1268400,76	картометрический	0,10	-
46	276461,76	1268349,77	картометрический	0,10	-
47	276271,36	1268369,87	картометрический	0,10	-
48	276270,25	1268359,37	картометрический	0,10	-
49	276265,32	1268316,15	картометрический	0,10	-
50	276250,29	1268317,80	картометрический	0,10	-
51	276241,92	1268319,75	картометрический	0,10	-
52	276231,68	1268263,80	картометрический	0,10	-
53	276228,62	1268225,13	картометрический	0,10	-
54	276227,90	1268216,09	картометрический	0,10	-
55	276164,20	1268221,14	картометрический	0,10	-
56	276151,84	1268128,25	картометрический	0,10	-
57	276145,10	1268072,92	картометрический	0,10	-
58	276145,71	1268063,85	картометрический	0,10	-
59	276136,08	1267975,97	картометрический	0,10	-
60	276132,95	1267959,87	картометрический	0,10	-
61	276115,11	1267799,90	картометрический	0,10	-
62	276100,35	1267696,58	картометрический	0,10	-
63	276096,05	1267654,01	картометрический	0,10	-
64	276086,48	1267578,21	картометрический	0,10	-
65	276211,25	1267563,31	картометрический	0,10	-
66	276416,23	1267651,58	картометрический	0,10	-
67	276421,11	1267731,09	картометрический	0,10	-
68	276513,41	1267768,92	картометрический	0,10	-
69	276533,18	1267777,02	картометрический	0,10	-
70	276628,09	1267817,34	картометрический	0,10	-
71	276711,24	1267852,39	картометрический	0,10	-
72	276719,08	1267855,48	картометрический	0,10	-
73	276723,87	1267843,52	картометрический	0,10	-
74	276751,44	1267763,71	картометрический	0,10	-
75	276756,75	1267731,97	картометрический	0,10	-
76	277272,53	1267954,95	картометрический	0,10	-
77	277196,73	1268140,94	картометрический	0,10	-
78	277241,01	1268158,79	картометрический	0,10	-
79	277307,31	1268407,95	картометрический	0,10	-
1	277335,00	1268512,03	картометрический	0,10	-
Часть № 1 (вырез)					
1	276545,71	1268603,42	картометрический	0,10	-
2	276546,41	1268610,96	картометрический	0,10	-
3	276546,61	1268613,60	картометрический	0,10	-
4	276543,77	1268613,94	картометрический	0,10	-
5	276545,95	1268640,34	картометрический	0,10	-
6	276546,12	1268641,78	картометрический	0,10	-
7	276521,47	1268644,19	картометрический	0,10	-

8	276521,67	1268646,79	картометрический	0,10	-
9	276515,44	1268647,39	картометрический	0,10	-
10	276515,20	1268644,61	картометрический	0,10	-
11	276501,22	1268645,80	картометрический	0,10	-
12	276498,73	1268614,99	картометрический	0,10	-
13	276523,12	1268612,63	картометрический	0,10	-
14	276522,46	1268605,47	картометрический	0,10	-
15	276529,92	1268604,66	картометрический	0,10	-
16	276530,68	1268612,53	картометрический	0,10	-
17	276534,99	1268612,10	картометрический	0,10	-
18	276534,28	1268604,55	картометрический	0,10	-
19	276535,03	1268604,49	картометрический	0,10	-
20	276539,78	1268604,12	картометрический	0,10	-
21	276542,79	1268603,77	картометрический	0,10	-
1	276545,71	1268603,42	картометрический	0,10	-
Подзона ЗРЗ 2.7					
1	276925,18	1269745,54	картометрический	0,10	-
2	276904,04	1269710,58	картометрический	0,10	-
3	276972,53	1269665,71	картометрический	0,10	-
4	276942,11	1269610,50	картометрический	0,10	-
5	276952,02	1269589,95	картометрический	0,10	-
6	277061,38	1269527,80	картометрический	0,10	-
7	277067,47	1269521,10	картометрический	0,10	-
8	277091,28	1269507,46	картометрический	0,10	-
9	277241,69	1269421,34	картометрический	0,10	-
10	277257,73	1269399,51	картометрический	0,10	-
11	277217,38	1269382,55	картометрический	0,10	-
12	277193,54	1269372,55	картометрический	0,10	-
13	277169,68	1269362,56	картометрический	0,10	-
14	277189,19	1269307,94	картометрический	0,10	-
15	277201,63	1269274,64	картометрический	0,10	-
16	277155,28	1269256,16	картометрический	0,10	-
17	277113,83	1269239,24	картометрический	0,10	-
18	277097,64	1269232,63	картометрический	0,10	-
19	277137,12	1269139,14	картометрический	0,10	-
20	277182,59	1269031,47	картометрический	0,10	-
21	277114,18	1269003,48	картометрический	0,10	-
22	277101,39	1268998,32	картометрический	0,10	-
23	277104,18	1268991,53	картометрический	0,10	-
24	277125,43	1268934,12	картометрический	0,10	-
25	277136,91	1268903,61	картометрический	0,10	-
26	277217,40	1268938,07	картометрический	0,10	-
27	277473,88	1269032,06	картометрический	0,10	-
28	277454,86	1269108,30	картометрический	0,10	-
29	277678,77	1269200,82	картометрический	0,10	-
30	277673,69	1269235,25	картометрический	0,10	-
31	277613,31	1269210,08	картометрический	0,10	-
32	277515,38	1269272,50	картометрический	0,10	-
33	277401,21	1269334,89	картометрический	0,10	-
34	277464,43	1269452,75	картометрический	0,10	-

35	277318,41	1269531,83	картометрический	0,10	-
36	277117,25	1269640,85	картометрический	0,10	-
1	276925,18	1269745,54	картометрический	0,10	-
Подзона ЗРЗ 2.8					
1	278688,73	1268844,95	картометрический	0,10	-
2	278634,70	1268867,00	картометрический	0,10	-
3	278595,01	1268919,13	картометрический	0,10	-
4	278590,45	1268913,59	картометрический	0,10	-
5	278581,68	1268906,26	картометрический	0,10	-
6	278578,42	1268904,67	картометрический	0,10	-
7	278576,18	1268907,62	картометрический	0,10	-
8	278570,51	1268933,11	картометрический	0,10	-
9	278547,95	1268930,30	картометрический	0,10	-
10	278542,65	1268968,42	картометрический	0,10	-
11	278524,69	1268975,92	картометрический	0,10	-
12	278509,66	1268981,30	картометрический	0,10	-
13	278506,96	1268982,41	картометрический	0,10	-
14	278503,53	1268997,34	картометрический	0,10	-
15	278464,69	1269013,21	картометрический	0,10	-
16	278436,87	1269012,82	картометрический	0,10	-
17	278438,21	1269045,79	картометрический	0,10	-
18	278440,50	1269048,27	картометрический	0,10	-
19	278458,82	1269076,11	картометрический	0,10	-
20	278465,92	1269083,21	картометрический	0,10	-
21	278353,63	1269089,03	картометрический	0,10	-
22	278354,06	1269105,27	картометрический	0,10	-
23	278353,61	1269121,74	картометрический	0,10	-
24	278358,65	1269279,78	картометрический	0,10	-
25	278357,89	1269311,26	картометрический	0,10	-
26	278355,73	1269333,86	картометрический	0,10	-
27	278352,07	1269358,95	картометрический	0,10	-
28	278340,03	1269395,17	картометрический	0,10	-
29	278335,05	1269415,90	картометрический	0,10	-
30	278331,25	1269447,26	картометрический	0,10	-
31	278331,12	1269459,59	картометрический	0,10	-
32	278332,94	1269470,93	картометрический	0,10	-
33	278329,22	1269469,37	картометрический	0,10	-
34	278251,17	1269436,42	картометрический	0,10	-
35	278185,01	1269408,55	картометрический	0,10	-
36	278207,96	1269299,36	картометрический	0,10	-
37	278207,48	1269272,34	картометрический	0,10	-
38	278204,69	1269113,04	картометрический	0,10	-
39	278105,95	1269128,97	картометрический	0,10	-
40	278103,99	1269116,79	картометрический	0,10	-
41	278103,75	1269087,25	картометрический	0,10	-
42	278103,51	1269057,51	картометрический	0,10	-
43	278103,30	1269032,51	картометрический	0,10	-
44	278103,10	1269007,51	картометрический	0,10	-
45	278102,89	1268982,51	картометрический	0,10	-
46	278102,69	1268957,51	картометрический	0,10	-

47	278102,49	1268932,55	картометрический	0,10	-
48	278102,28	1268907,40	картометрический	0,10	-
49	278043,09	1268907,72	картометрический	0,10	-
50	278031,22	1268907,78	картометрический	0,10	-
51	278022,76	1268905,77	картометрический	0,10	-
52	277977,10	1268894,93	картометрический	0,10	-
53	277968,87	1268892,98	картометрический	0,10	-
54	277969,14	1268883,34	картометрический	0,10	-
55	278086,30	1268834,76	картометрический	0,10	-
56	278071,45	1268798,92	картометрический	0,10	-
57	278056,61	1268763,08	картометрический	0,10	-
58	278025,60	1268712,98	картометрический	0,10	-
59	278019,98	1268702,16	картометрический	0,10	-
60	278009,30	1268652,75	картометрический	0,10	-
61	278006,76	1268609,17	картометрический	0,10	-
62	277997,98	1268591,86	картометрический	0,10	-
63	277978,79	1268598,24	картометрический	0,10	-
64	277967,18	1268605,86	картометрический	0,10	-
65	277959,55	1268608,78	картометрический	0,10	-
66	277943,75	1268608,46	картометрический	0,10	-
67	277933,59	1268568,07	картометрический	0,10	-
68	277915,31	1268571,68	картометрический	0,10	-
69	277913,84	1268567,94	картометрический	0,10	-
70	277903,25	1268521,02	картометрический	0,10	-
71	277898,52	1268505,02	картометрический	0,10	-
72	277809,53	1268528,00	картометрический	0,10	-
73	277810,58	1268531,78	картометрический	0,10	-
74	277782,94	1268538,50	картометрический	0,10	-
75	277777,18	1268516,93	картометрический	0,10	-
76	277678,57	1268512,89	картометрический	0,10	-
77	277648,82	1268511,65	картометрический	0,10	-
78	277648,74	1268505,10	картометрический	0,10	-
79	277753,69	1268443,22	картометрический	0,10	-
80	277881,07	1268393,76	картометрический	0,10	-
81	277961,50	1268352,98	картометрический	0,10	-
82	277990,34	1268346,00	картометрический	0,10	-
83	278009,88	1268343,11	картометрический	0,10	-
84	278018,26	1268378,98	картометрический	0,10	-
85	278026,57	1268385,91	картометрический	0,10	-
86	278035,26	1268410,62	картометрический	0,10	-
87	278031,98	1268424,88	картометрический	0,10	-
88	278043,58	1268449,64	картометрический	0,10	-
89	278045,78	1268481,53	картометрический	0,10	-
90	278030,78	1268513,17	картометрический	0,10	-
91	278026,29	1268538,19	картометрический	0,10	-
92	278016,13	1268550,00	картометрический	0,10	-
93	278019,36	1268564,22	картометрический	0,10	-
94	278012,49	1268572,61	картометрический	0,10	-
95	278008,29	1268582,52	картометрический	0,10	-
96	278014,34	1268589,94	картометрический	0,10	-

97	278024,35	1268598,10	картометрический	0,10	-
98	278035,68	1268604,93	картометрический	0,10	-
99	278040,32	1268621,39	картометрический	0,10	-
100	278038,45	1268634,72	картометрический	0,10	-
101	278044,75	1268642,47	картометрический	0,10	-
102	278051,48	1268639,78	картометрический	0,10	-
103	278070,11	1268657,79	картометрический	0,10	-
104	278069,05	1268679,89	картометрический	0,10	-
105	278084,27	1268703,59	картометрический	0,10	-
106	278078,66	1268716,48	картометрический	0,10	-
107	278077,03	1268735,29	картометрический	0,10	-
108	278090,77	1268739,38	картометрический	0,10	-
109	278110,84	1268731,11	картометрический	0,10	-
110	278115,81	1268734,55	картометрический	0,10	-
111	278118,81	1268744,06	картометрический	0,10	-
112	278134,31	1268740,52	картометрический	0,10	-
113	278166,61	1268726,72	картометрический	0,10	-
114	278175,12	1268723,54	картометрический	0,10	-
115	278200,41	1268714,08	картометрический	0,10	-
116	278211,31	1268707,06	картометрический	0,10	-
117	278237,30	1268707,15	картометрический	0,10	-
118	278273,86	1268709,55	картометрический	0,10	-
119	278322,73	1268712,06	картометрический	0,10	-
120	278356,65	1268713,56	картометрический	0,10	-
121	278357,34	1268707,71	картометрический	0,10	-
122	278384,75	1268711,42	картометрический	0,10	-
123	278384,58	1268714,93	картометрический	0,10	-
124	278409,69	1268716,14	картометрический	0,10	-
125	278412,12	1268716,82	картометрический	0,10	-
126	278434,69	1268738,87	картометрический	0,10	-
127	278443,06	1268771,92	картометрический	0,10	-
128	278505,05	1268782,50	картометрический	0,10	-
129	278579,29	1268797,15	картометрический	0,10	-
130	278587,64	1268797,33	картометрический	0,10	-
131	278588,11	1268782,14	картометрический	0,10	-
132	278593,11	1268691,47	картометрический	0,10	-
133	278685,03	1268715,21	картометрический	0,10	-
134	278675,57	1268748,40	картометрический	0,10	-
135	278693,88	1268763,28	картометрический	0,10	-
1	278688,73	1268844,95	картометрический	0,10	-
Подзона ЗРЗ 2.9					
1	278028,64	1268907,17	картометрический	0,10	-
2	278031,22	1268907,78	картометрический	0,10	-
3	278043,09	1268907,72	картометрический	0,10	-
4	278102,28	1268907,40	картометрический	0,10	-
5	278102,49	1268932,55	картометрический	0,10	-
6	278102,69	1268957,51	картометрический	0,10	-
7	278102,89	1268982,51	картометрический	0,10	-
8	278103,10	1269007,51	картометрический	0,10	-
9	278103,30	1269032,51	картометрический	0,10	-

10	278103,51	1269057,51	картометрический	0,10	-
11	278103,75	1269087,25	картометрический	0,10	-
12	278103,99	1269116,79	картометрический	0,10	-
13	278105,95	1269128,97	картометрический	0,10	-
14	278090,25	1269131,49	картометрический	0,10	-
15	278042,06	1269144,43	картометрический	0,10	-
16	278041,53	1269031,37	картометрический	0,10	-
17	278041,53	1268979,42	картометрический	0,10	-
18	277781,48	1268979,42	картометрический	0,10	-
19	277783,74	1268969,61	картометрический	0,10	-
20	277812,82	1268935,99	картометрический	0,10	-
21	277835,25	1268896,23	картометрический	0,10	-
22	277841,63	1268886,92	картометрический	0,10	-
23	277869,16	1268886,33	картометрический	0,10	-
24	277969,14	1268883,34	картометрический	0,10	-
25	277968,87	1268892,98	картометрический	0,10	-
26	277977,10	1268894,93	картометрический	0,10	-
27	278022,76	1268905,77	картометрический	0,10	-
1	278028,64	1268907,17	картометрический	0,10	-
Подзона ЗРЗ 2.10					
1	279448,95	1268174,56	картометрический	0,10	-
2	279364,85	1268354,27	картометрический	0,10	-
3	279211,20	1268284,58	картометрический	0,10	-
4	279288,24	1268101,25	картометрический	0,10	-
1	279448,95	1268174,56	картометрический	0,10	-
Подзона ЗРЗ 2.11					
1	274701,41	1266570,20	картометрический	0,10	-
2	274876,81	1266551,79	картометрический	0,10	-
3	275031,54	1266722,15	картометрический	0,10	-
4	274911,30	1266828,15	картометрический	0,10	-
5	274864,93	1266868,49	картометрический	0,10	-
6	274852,06	1266851,59	картометрический	0,10	-
7	274819,94	1266816,09	картометрический	0,10	-
8	274725,84	1266901,45	картометрический	0,10	-
9	274757,13	1266936,55	картометрический	0,10	-
10	274768,39	1266950,30	картометрический	0,10	-
11	274712,91	1267000,50	картометрический	0,10	-
12	274683,75	1267043,57	картометрический	0,10	-
13	274662,29	1267080,28	картометрический	0,10	-
14	274657,17	1267075,10	картометрический	0,10	-
15	274649,94	1267056,62	картометрический	0,10	-
16	274635,58	1266995,67	картометрический	0,10	-
17	274620,46	1266784,29	картометрический	0,10	-
18	274601,47	1266588,91	картометрический	0,10	-
19	274670,93	1266573,40	картометрический	0,10	-
1	274701,41	1266570,20	картометрический	0,10	-
Подзона ЗРЗ 3.1					
1	274412,52	1265119,11	картометрический	0,10	-
2	274399,12	1265112,16	картометрический	0,10	-
3	274382,93	1265105,71	картометрический	0,10	-

4	274292,70	1265051,23	картометрический	0,10	-
5	274231,93	1265014,53	картометрический	0,10	-
6	274124,31	1264945,03	картометрический	0,10	-
7	274031,85	1264886,82	картометрический	0,10	-
8	274028,89	1264879,53	картометрический	0,10	-
9	274049,97	1264844,91	картометрический	0,10	-
10	274059,57	1264829,71	картометрический	0,10	-
11	274071,99	1264811,80	картометрический	0,10	-
12	274083,66	1264801,64	картометрический	0,10	-
13	274107,05	1264810,32	картометрический	0,10	-
14	274115,00	1264792,56	картометрический	0,10	-
15	274143,87	1264778,92	картометрический	0,10	-
16	274172,03	1264774,23	картометрический	0,10	-
17	274183,02	1264781,02	картометрический	0,10	-
18	274192,07	1264784,30	картометрический	0,10	-
19	274198,42	1264785,62	картометрический	0,10	-
20	274204,95	1264785,86	картометрический	0,10	-
21	274211,26	1264785,77	картометрический	0,10	-
22	274217,63	1264784,55	картометрический	0,10	-
23	274223,70	1264782,43	картометрический	0,10	-
24	274237,63	1264775,25	картометрический	0,10	-
25	274300,40	1264739,01	картометрический	0,10	-
26	274317,67	1264728,82	картометрический	0,10	-
27	274338,84	1264713,71	картометрический	0,10	-
28	274353,08	1264703,54	картометрический	0,10	-
29	274365,34	1264692,52	картометрический	0,10	-
30	274382,96	1264697,67	картометрический	0,10	-
31	274464,48	1264710,55	картометрический	0,10	-
32	274463,74	1264758,21	картометрический	0,10	-
33	274463,28	1264787,42	картометрический	0,10	-
34	274462,08	1264864,28	картометрический	0,10	-
35	274461,78	1264883,32	картометрический	0,10	-
36	274460,22	1264908,26	картометрический	0,10	-
37	274458,10	1264920,68	картометрический	0,10	-
38	274453,97	1264936,11	картометрический	0,10	-
39	274451,89	1264942,15	картометрический	0,10	-
40	274445,51	1264973,03	картометрический	0,10	-
41	274428,84	1265047,10	картометрический	0,10	-
42	274420,56	1265087,26	картометрический	0,10	-
43	274416,87	1265108,99	картометрический	0,10	-
1	274412,52	1265119,11	картометрический	0,10	-
Подзона ЗРЗ 3.2					
1	273865,41	1266150,40	картометрический	0,10	-
2	273817,97	1266176,43	картометрический	0,10	-
3	273798,17	1266187,56	картометрический	0,10	-
4	273790,07	1266192,11	картометрический	0,10	-
5	273783,62	1266181,22	картометрический	0,10	-
6	273776,41	1266185,79	картометрический	0,10	-
7	273838,13	1266309,83	картометрический	0,10	-
8	273839,74	1266318,63	картометрический	0,10	-

9	273832,13	1266324,01	картометрический	0,10	-
10	273832,31	1266350,88	картометрический	0,10	-
11	273857,25	1266351,03	картометрический	0,10	-
12	273857,39	1266344,84	картометрический	0,10	-
13	273855,84	1266333,99	картометрический	0,10	-
14	273877,86	1266333,84	картометрический	0,10	-
15	273954,35	1266329,35	картометрический	0,10	-
16	273936,42	1266289,16	картометрический	0,10	-
17	274007,14	1266287,75	картометрический	0,10	-
18	274010,47	1266364,73	картометрический	0,10	-
19	273979,19	1266366,75	картометрический	0,10	-
20	273979,99	1266421,54	картометрический	0,10	-
21	273971,58	1266421,12	картометрический	0,10	-
22	273971,24	1266444,80	картометрический	0,10	-
23	274022,20	1266443,62	картометрический	0,10	-
24	274022,07	1266423,64	картометрический	0,10	-
25	274082,87	1266428,75	картометрический	0,10	-
26	274393,89	1266426,21	картометрический	0,10	-
27	274393,20	1266435,74	картометрический	0,10	-
28	274416,90	1266436,08	картометрический	0,10	-
29	274396,18	1266684,88	картометрический	0,10	-
30	274216,32	1266684,61	картометрический	0,10	-
31	274133,28	1266701,70	картометрический	0,10	-
32	274088,77	1266716,21	картометрический	0,10	-
33	274088,77	1266722,24	картометрический	0,10	-
34	274001,07	1266724,88	картометрический	0,10	-
35	273911,29	1266729,27	картометрический	0,10	-
36	273831,66	1266728,70	картометрический	0,10	-
37	273821,66	1266719,33	картометрический	0,10	-
38	273820,27	1266720,66	картометрический	0,10	-
39	273816,28	1266717,44	картометрический	0,10	-
40	273785,24	1266717,36	картометрический	0,10	-
41	273779,40	1266696,92	картометрический	0,10	-
42	273779,46	1266685,60	картометрический	0,10	-
43	273763,64	1266670,04	картометрический	0,10	-
44	273763,60	1266651,07	картометрический	0,10	-
45	273763,76	1266609,97	картометрический	0,10	-
46	273754,62	1266607,01	картометрический	0,10	-
47	273687,44	1266559,29	картометрический	0,10	-
48	273676,32	1266561,83	картометрический	0,10	-
49	273671,81	1266566,98	картометрический	0,10	-
50	273605,13	1266496,84	картометрический	0,10	-
51	273542,33	1266423,48	картометрический	0,10	-
52	273481,61	1266345,87	картометрический	0,10	-
53	273490,02	1266334,79	картометрический	0,10	-
54	273725,57	1266092,32	картометрический	0,10	-
55	273803,18	1266031,48	картометрический	0,10	-
56	273811,04	1266044,07	картометрический	0,10	-
57	273849,79	1266119,86	картометрический	0,10	-
1	273865,41	1266150,40	картометрический	0,10	-

Подзона ЗРЗ 3.3					
1	275066,34	1267389,05	картометрический	0,10	-
2	274993,18	1267464,68	картометрический	0,10	-
3	274878,18	1267582,53	картометрический	0,10	-
4	274790,65	1267671,72	картометрический	0,10	-
5	274766,72	1267698,43	картометрический	0,10	-
6	274773,47	1267704,99	картометрический	0,10	-
7	274795,61	1267726,50	картометрический	0,10	-
8	274816,58	1267747,35	картометрический	0,10	-
9	274834,55	1267764,38	картометрический	0,10	-
10	274823,26	1267776,38	картометрический	0,10	-
11	274796,62	1267804,68	картометрический	0,10	-
12	274783,70	1267819,62	картометрический	0,10	-
13	274774,94	1267829,75	картометрический	0,10	-
14	274708,03	1267763,94	картометрический	0,10	-
15	274477,24	1267542,62	картометрический	0,10	-
16	274440,99	1267508,77	картометрический	0,10	-
17	274315,72	1267385,37	картометрический	0,10	-
18	274330,33	1267368,71	картометрический	0,10	-
19	274340,42	1267357,22	картометрический	0,10	-
20	274350,49	1267345,73	картометрический	0,10	-
21	274352,88	1267347,38	картометрический	0,10	-
22	274360,29	1267339,50	картометрический	0,10	-
23	274363,57	1267334,23	картометрический	0,10	-
24	274395,74	1267298,24	картометрический	0,10	-
25	274404,00	1267289,00	картометрический	0,10	-
26	274422,21	1267306,49	картометрический	0,10	-
27	274531,18	1267420,48	картометрический	0,10	-
28	274527,29	1267424,29	картометрический	0,10	-
29	274529,52	1267426,49	картометрический	0,10	-
30	274562,85	1267459,23	картометрический	0,10	-
31	274537,52	1267484,89	картометрический	0,10	-
32	274555,76	1267503,10	картометрический	0,10	-
33	274557,52	1267501,89	картометрический	0,10	-
34	274574,45	1267518,47	картометрический	0,10	-
35	274576,61	1267520,51	картометрический	0,10	-
36	274578,60	1267518,97	картометрический	0,10	-
37	274585,10	1267525,24	картометрический	0,10	-
38	274588,56	1267521,65	картометрический	0,10	-
39	274593,95	1267527,68	картометрический	0,10	-
40	274607,97	1267540,91	картометрический	0,10	-
41	274620,18	1267552,48	картометрический	0,10	-
42	274629,41	1267561,23	картометрический	0,10	-
43	274634,34	1267566,57	картометрический	0,10	-
44	274638,92	1267570,65	картометрический	0,10	-
45	274649,76	1267580,82	картометрический	0,10	-
46	274661,08	1267591,44	картометрический	0,10	-
47	274656,50	1267596,63	картометрический	0,10	-
48	274650,10	1267602,88	картометрический	0,10	-
49	274651,40	1267605,18	картометрический	0,10	-

50	274658,76	1267612,75	картометрический	0,10	-
51	274685,74	1267585,65	картометрический	0,10	-
52	274688,20	1267582,82	картометрический	0,10	-
53	274695,46	1267578,29	картометрический	0,10	-
54	274754,65	1267526,31	картометрический	0,10	-
55	274770,70	1267512,43	картометрический	0,10	-
56	274815,68	1267473,52	картометрический	0,10	-
57	274860,12	1267430,36	картометрический	0,10	-
58	274836,36	1267407,15	картометрический	0,10	-
59	274755,75	1267324,96	картометрический	0,10	-
60	274785,92	1267293,24	картометрический	0,10	-
61	274845,07	1267231,20	картометрический	0,10	-
62	274905,65	1267180,14	картометрический	0,10	-
63	274957,85	1267245,01	картометрический	0,10	-
64	274964,83	1267239,13	картометрический	0,10	-
65	275005,01	1267287,47	картометрический	0,10	-
66	275009,63	1267323,85	картометрический	0,10	-
67	275057,84	1267379,25	картометрический	0,10	-
1	275066,34	1267389,05	картометрический	0,10	-
Подзона ЗРЗ 3.4					
1	276182,18	1268379,29	картометрический	0,10	-
2	276053,12	1268396,67	картометрический	0,10	-
3	276044,77	1268371,76	картометрический	0,10	-
4	276040,82	1268353,13	картометрический	0,10	-
5	276041,56	1268352,26	картометрический	0,10	-
6	276040,62	1268346,30	картометрический	0,10	-
7	276041,53	1268346,16	картометрический	0,10	-
8	276034,76	1268295,17	картометрический	0,10	-
9	276034,25	1268287,08	картометрический	0,10	-
10	276033,02	1268258,63	картометрический	0,10	-
11	276032,05	1268197,38	картометрический	0,10	-
12	276031,67	1268177,03	картометрический	0,10	-
13	276024,00	1268094,23	картометрический	0,10	-
14	276023,15	1268077,07	картометрический	0,10	-
15	276048,50	1268083,95	картометрический	0,10	-
16	276145,10	1268072,92	картометрический	0,10	-
17	276151,84	1268128,25	картометрический	0,10	-
18	276164,20	1268221,14	картометрический	0,10	-
1	276182,18	1268379,29	картометрический	0,10	-
Часть № 1 (вырез)					
1	276069.36	1268330.99	картометрический	0,10	-
2	276049.69	1268333.19	картометрический	0,10	-
3	276044.02	1268240.22	картометрический	0,10	-
4	276043.24	1268239.80	картометрический	0,10	-
5	276042.75	1268231.98	картометрический	0,10	-
6	276063.76	1268230.95	картометрический	0,10	-
7	276063.90	1268233.19	картометрический	0,10	-
8	276118.91	1268228.12	картометрический	0,10	-
9	276124.11	1268227.63	картометрический	0,10	-
10	276127.66	1268233.42	картометрический	0,10	-

11	276127.78	1268239.58	картометрический	0,10	-
12	276129.43	1268251.99	картометрический	0,10	-
13	276130.90	1268264.46	картометрический	0,10	-
14	276121.98	1268265.32	картометрический	0,10	-
15	276116.45	1268265.86	картометрический	0,10	-
16	276115.16	1268259.72	картометрический	0,10	-
17	276087.35	1268262.91	картометрический	0,10	-
18	276091.60	1268317.09	картометрический	0,10	-
19	276090.11	1268321.36	картометрический	0,10	-
20	276074.08	1268323.69	картометрический	0,10	-
1	276069.36	1268330.99	картометрический	0,10	-
Подзона ЗРЗ 3.5					
1	276271,36	1268369,87	картометрический	0,10	-
2	276461,76	1268349,77	картометрический	0,10	-
3	276465,11	1268400,76	картометрический	0,10	-
4	276476,16	1268500,38	картометрический	0,10	-
5	276492,65	1268660,37	картометрический	0,10	-
6	276497,02	1268698,02	картометрический	0,10	-
7	276506,49	1268697,19	картометрический	0,10	-
8	276524,14	1268695,64	картометрический	0,10	-
9	276555,52	1268692,73	картометрический	0,10	-
10	276557,12	1268703,91	картометрический	0,10	-
11	276573,04	1268702,05	картометрический	0,10	-
12	276596,30	1268700,35	картометрический	0,10	-
13	276617,17	1268697,49	картометрический	0,10	-
14	276632,59	1268697,35	картометрический	0,10	-
15	276636,72	1268692,22	картометрический	0,10	-
16	276644,07	1268690,93	картометрический	0,10	-
17	276643,11	1268682,16	картометрический	0,10	-
18	276644,30	1268680,55	картометрический	0,10	-
19	276644,37	1268678,76	картометрический	0,10	-
20	276657,91	1268676,95	картометрический	0,10	-
21	276674,12	1268673,75	картометрический	0,10	-
22	276675,44	1268673,73	картометрический	0,10	-
23	276687,20	1268671,73	картометрический	0,10	-
24	276709,54	1268667,93	картометрический	0,10	-
25	276717,20	1268761,61	картометрический	0,10	-
26	276840,61	1268745,69	картометрический	0,10	-
27	276873,88	1268751,52	картометрический	0,10	-
28	276977,33	1268812,04	картометрический	0,10	-
29	276932,77	1268929,36	картометрический	0,10	-
30	276791,34	1268898,45	картометрический	0,10	-
31	276729,12	1268890,75	картометрический	0,10	-
32	276516,49	1268865,97	картометрический	0,10	-
33	276502,48	1268745,19	картометрический	0,10	-
34	276489,20	1268746,97	картометрический	0,10	-
35	276460,06	1268750,86	картометрический	0,10	-
36	276461,91	1268762,49	картометрический	0,10	-
37	276446,15	1268763,62	картометрический	0,10	-
38	276433,59	1268764,53	картометрический	0,10	-

39	276423,00	1268742,28	картометрический	0,10	-
40	276423,09	1268727,86	картометрический	0,10	-
41	276422,43	1268727,85	картометрический	0,10	-
42	276422,47	1268721,97	картометрический	0,10	-
43	276417,04	1268716,23	картометрический	0,10	-
44	276412,88	1268683,65	картометрический	0,10	-
45	276412,24	1268658,04	картометрический	0,10	-
46	276405,80	1268591,26	картометрический	0,10	-
47	276404,16	1268566,25	картометрический	0,10	-
48	276403,84	1268562,72	картометрический	0,10	-
49	276387,43	1268565,22	картометрический	0,10	-
50	276376,64	1268567,58	картометрический	0,10	-
51	276378,54	1268586,79	картометрический	0,10	-
52	276373,74	1268590,54	картометрический	0,10	-
53	276355,69	1268592,96	картометрический	0,10	-
54	276344,47	1268595,08	картометрический	0,10	-
55	276321,17	1268597,92	картометрический	0,10	-
56	276306,13	1268599,60	картометрический	0,10	-
57	276293,04	1268601,36	картометрический	0,10	-
58	276290,93	1268574,59	картометрический	0,10	-
59	276290,07	1268566,04	картометрический	0,10	-
60	276286,48	1268531,78	картометрический	0,10	-
61	276284,40	1268511,94	картометрический	0,10	-
62	276277,66	1268512,73	картометрический	0,10	-
63	276271,22	1268512,98	картометрический	0,10	-
64	276252,29	1268515,23	картометрический	0,10	-
65	276250,75	1268500,44	картометрический	0,10	-
66	276250,10	1268487,90	картометрический	0,10	-
67	276248,87	1268482,40	картометрический	0,10	-
68	276244,64	1268455,18	картометрический	0,10	-
69	276240,73	1268420,54	картометрический	0,10	-
70	276237,17	1268420,81	картометрический	0,10	-
71	276233,43	1268415,71	картометрический	0,10	-
72	276231,42	1268405,48	картометрический	0,10	-
73	276228,35	1268374,42	картометрический	0,10	-
1	276271,36	1268369,87	картометрический	0,10	-
Подзона ЗРЗ 3.6					
1	276283,12	1269286,89	картометрический	0,10	-
2	276442,45	1269272,08	картометрический	0,10	-
3	276568,56	1269258,16	картометрический	0,10	-
4	276765,13	1269239,43	картометрический	0,10	-
5	276856,38	1269232,79	картометрический	0,10	-
6	276849,42	1269318,51	картометрический	0,10	-
7	276842,42	1269356,05	картометрический	0,10	-
8	276834,53	1269380,61	картометрический	0,10	-
9	276819,31	1269412,93	картометрический	0,10	-
10	276781,71	1269441,62	картометрический	0,10	-
11	276666,42	1269527,25	картометрический	0,10	-
12	276584,14	1269580,09	картометрический	0,10	-
13	276391,02	1269668,82	картометрический	0,10	-

14	276317,00	1269539,40	картометрический	0,10	-
15	276089,39	1269544,04	картометрический	0,10	-
16	276074,90	1269506,66	картометрический	0,10	-
17	276084,61	1269477,86	картометрический	0,10	-
18	276087,39	1269467,59	картометрический	0,10	-
19	276101,36	1269419,95	картометрический	0,10	-
20	276102,41	1269415,13	картометрический	0,10	-
21	276110,25	1269396,42	картометрический	0,10	-
22	276113,76	1269395,17	картометрический	0,10	-
23	276137,24	1269339,08	картометрический	0,10	-
24	276151,24	1269173,07	картометрический	0,10	-
25	276141,83	1269163,69	картометрический	0,10	-
26	276142,29	1269154,11	картометрический	0,10	-
27	276140,75	1269153,69	картометрический	0,10	-
28	276110,95	1269150,79	картометрический	0,10	-
29	276117,16	1269111,44	картометрический	0,10	-
30	276119,27	1269098,06	картометрический	0,10	-
31	276145,53	1269079,60	картометрический	0,10	-
32	276255,95	1269069,41	картометрический	0,10	-
33	276265,45	1269145,46	картометрический	0,10	-
1	276283,12	1269286,89	картометрический	0,10	-
Подзона ЗРЗ 3.7					
1	276751,44	1267763,71	картометрический	0,10	-
2	276723,87	1267843,52	картометрический	0,10	-
3	276719,08	1267855,48	картометрический	0,10	-
4	276711,24	1267852,39	картометрический	0,10	-
5	276628,09	1267817,34	картометрический	0,10	-
6	276533,18	1267777,02	картометрический	0,10	-
7	276513,41	1267768,92	картометрический	0,10	-
8	276514,43	1267766,51	картометрический	0,10	-
9	276529,74	1267730,26	картометрический	0,10	-
10	276526,14	1267725,20	картометрический	0,10	-
11	276539,98	1267696,98	картометрический	0,10	-
12	276571,12	1267632,26	картометрический	0,10	-
13	276638,40	1267663,79	картометрический	0,10	-
14	276756,75	1267731,97	картометрический	0,10	-
1	276751,44	1267763,71	картометрический	0,10	-
Подзона ЗРЗ 3.8					
1	277241,69	1269421,34	картометрический	0,10	-
2	277091,28	1269507,46	картометрический	0,10	-
3	277067,47	1269521,10	картометрический	0,10	-
4	277063,76	1269514,55	картометрический	0,10	-
5	277052,05	1269491,09	картометрический	0,10	-
6	277041,94	1269472,62	картометрический	0,10	-
7	277032,25	1269443,83	картометрический	0,10	-
8	277113,83	1269239,24	картометрический	0,10	-
9	277155,28	1269256,16	картометрический	0,10	-
10	277201,63	1269274,64	картометрический	0,10	-
11	277189,19	1269307,94	картометрический	0,10	-
12	277169,68	1269362,56	картометрический	0,10	-

13	277193,54	1269372,55	картометрический	0,10	-
14	277217,38	1269382,55	картометрический	0,10	-
15	277257,73	1269399,51	картометрический	0,10	-
1	277241,69	1269421,34	картометрический	0,10	-
Подзона ЗРЗ 3.9					
1	277578,06	1269390,89	картометрический	0,10	-
2	277464,43	1269452,75	картометрический	0,10	-
3	277401,21	1269334,89	картометрический	0,10	-
4	277515,38	1269272,50	картометрический	0,10	-
1	277578,06	1269390,89	картометрический	0,10	-
Подзона ЗРЗ 3.10					
1	275946,22	1269093,30	картометрический	0,10	-
2	275943,49	1269093,74	картометрический	0,10	-
3	275901,14	1269100,63	картометрический	0,10	-
4	275833,26	1269110,33	картометрический	0,10	-
5	275784,54	1269114,31	картометрический	0,10	-
6	275740,33	1269117,52	картометрический	0,10	-
7	275674,58	1269122,69	картометрический	0,10	-
8	275666,46	1269122,70	картометрический	0,10	-
9	275666,19	1269077,31	картометрический	0,10	-
10	275656,91	1269077,14	картометрический	0,10	-
11	275657,11	1269055,45	картометрический	0,10	-
12	275656,38	1269050,49	картометрический	0,10	-
13	275662,83	1269029,82	картометрический	0,10	-
14	275703,51	1269002,71	картометрический	0,10	-
15	275735,38	1268981,06	картометрический	0,10	-
16	275744,79	1268974,34	картометрический	0,10	-
17	275749,21	1268966,37	картометрический	0,10	-
18	275757,98	1268964,49	картометрический	0,10	-
19	275775,29	1268939,51	картометрический	0,10	-
20	275777,63	1268938,28	картометрический	0,10	-
21	275794,06	1268913,61	картометрический	0,10	-
22	275798,99	1268914,19	картометрический	0,10	-
23	275824,50	1268932,57	картометрический	0,10	-
24	275842,81	1268907,15	картометрический	0,10	-
25	275874,12	1268923,79	картометрический	0,10	-
26	275889,37	1268927,74	картометрический	0,10	-
27	275931,40	1268947,30	картометрический	0,10	-
28	275924,50	1268958,35	картометрический	0,10	-
29	275919,15	1268971,77	картометрический	0,10	-
30	275921,91	1268985,31	картометрический	0,10	-
31	275952,72	1268997,19	картометрический	0,10	-
32	275956,04	1269018,67	картометрический	0,10	-
33	275943,04	1269034,30	картометрический	0,10	-
1	275946,22	1269093,30	картометрический	0,10	-
Подзона ЗРЗ 3.11					
1	277822,36	1269260,10	картометрический	0,10	-
2	277678,77	1269200,82	картометрический	0,10	-
3	277682,41	1269176,10	картометрический	0,10	-
4	277730,24	1269181,91	картометрический	0,10	-

5	277728,73	1269165,88	картометрический	0,10	-
6	277758,71	1269163,89	картометрический	0,10	-
7	277761,81	1269193,78	картометрический	0,10	-
8	277781,58	1269193,27	картометрический	0,10	-
9	277799,00	1269189,23	картометрический	0,10	-
10	277804,28	1269159,21	картометрический	0,10	-
11	277804,00	1269145,70	картометрический	0,10	-
12	277796,66	1269105,33	картометрический	0,10	-
13	277789,75	1269060,02	картометрический	0,10	-
14	277888,16	1269058,41	картометрический	0,10	-
15	277887,76	1269033,87	картометрический	0,10	-
16	278041,53	1269031,37	картометрический	0,10	-
17	278041,97	1269133,76	картометрический	0,10	-
18	278042,06	1269144,43	картометрический	0,10	-
19	277861,83	1269192,84	картометрический	0,10	-
1	277822,36	1269260,10	картометрический	0,10	-
Подзона ЗРЗ 3.12					
1	278041,53	1268979,42	картометрический	0,10	-
2	278041,53	1269031,37	картометрический	0,10	-
3	277887,76	1269033,87	картометрический	0,10	-
4	277888,16	1269058,41	картометрический	0,10	-
5	277789,75	1269060,02	картометрический	0,10	-
6	277783,15	1269016,14	картометрический	0,10	-
7	277779,38	1268988,55	картометрический	0,10	-
8	277781,48	1268979,42	картометрический	0,10	-
1	278041,53	1268979,42	картометрический	0,10	-
Подзона ЗРЗ 3.13					
1	276071,05	1269538,72	картометрический	0,10	-
2	276045,50	1269677,63	картометрический	0,10	-
3	276014,83	1269670,62	картометрический	0,10	-
4	275986,73	1269663,69	картометрический	0,10	-
5	275988,06	1269658,29	картометрический	0,10	-
6	276011,95	1269604,35	картометрический	0,10	-
7	275997,18	1269575,08	картометрический	0,10	-
8	275991,18	1269563,19	картометрический	0,10	-
9	275988,34	1269557,73	картометрический	0,10	-
10	275944,75	1269580,38	картометрический	0,10	-
11	275924,23	1269572,92	картометрический	0,10	-
12	275901,58	1269670,85	картометрический	0,10	-
13	275886,96	1269667,46	картометрический	0,10	-
14	275852,35	1269662,52	картометрический	0,10	-
15	275853,95	1269624,71	картометрический	0,10	-
16	275839,94	1269624,50	картометрический	0,10	-
17	275786,47	1269623,73	картометрический	0,10	-
18	275788,09	1269590,95	картометрический	0,10	-
19	275764,96	1269569,28	картометрический	0,10	-
20	275742,29	1269548,04	картометрический	0,10	-
21	275730,53	1269536,74	картометрический	0,10	-
22	275739,38	1269525,32	картометрический	0,10	-
23	275750,94	1269505,29	картометрический	0,10	-

24	275736,11	1269493,54	картометрический	0,10	-
25	275659,36	1269450,55	картометрический	0,10	-
26	275704,68	1269395,87	картометрический	0,10	-
27	275729,45	1269349,56	картометрический	0,10	-
28	275770,61	1269287,56	картометрический	0,10	-
29	275741,53	1269232,29	картометрический	0,10	-
30	275754,14	1269199,48	картометрический	0,10	-
31	275784,21	1269188,85	картометрический	0,10	-
32	275811,54	1269267,73	картометрический	0,10	-
33	275815,66	1269288,61	картометрический	0,10	-
34	275807,86	1269371,08	картометрический	0,10	-
35	275792,58	1269529,02	картометрический	0,10	-
36	275857,00	1269534,30	картометрический	0,10	-
37	275880,88	1269550,20	картометрический	0,10	-
38	275906,16	1269556,09	картометрический	0,10	-
39	275935,35	1269562,30	картометрический	0,10	-
40	275977,51	1269540,50	картометрический	0,10	-
41	275977,13	1269530,04	картометрический	0,10	-
42	276031,88	1269527,35	картометрический	0,10	-
1	276071,05	1269538,72	картометрический	0,10	-
Подзона ЗРЗ 4.1					
1	276584,13	1261534,50	картометрический	0,10	-
2	276470,56	1261604,17	картометрический	0,10	-
3	276378,95	1261664,40	картометрический	0,10	-
4	276377,14	1261665,53	картометрический	0,10	-
5	276390,33	1261682,05	картометрический	0,10	-
6	276491,04	1261808,18	картометрический	0,10	-
7	276571,33	1261963,44	картометрический	0,10	-
8	276532,34	1261991,44	картометрический	0,10	-
9	276498,25	1262014,07	картометрический	0,10	-
10	276312,26	1261731,05	картометрический	0,10	-
11	276301,10	1261713,26	картометрический	0,10	-
12	276291,11	1261719,53	картометрический	0,10	-
13	276268,88	1261733,03	картометрический	0,10	-
14	276271,55	1261735,38	картометрический	0,10	-
15	276278,72	1261741,71	картометрический	0,10	-
16	276279,15	1261743,08	картометрический	0,10	-
17	276278,44	1261743,63	картометрический	0,10	-
18	276276,79	1261745,38	картометрический	0,10	-
19	276277,29	1261745,89	картометрический	0,10	-
20	276278,37	1261746,60	картометрический	0,10	-
21	276279,37	1261751,28	картометрический	0,10	-
22	276280,31	1261753,89	картометрический	0,10	-
23	276278,80	1261755,12	картометрический	0,10	-
24	276275,80	1261758,56	картометрический	0,10	-
25	276270,15	1261760,99	картометрический	0,10	-
26	276270,21	1261764,42	картометрический	0,10	-
27	276262,72	1261771,26	картометрический	0,10	-
28	276252,45	1261776,57	картометрический	0,10	-
29	276245,75	1261781,13	картометрический	0,10	-

30	276237,93	1261785,24	картометрический	0,10	-
31	276230,20	1261789,87	картометрический	0,10	-
32	276225,59	1261793,28	картометрический	0,10	-
33	276216,02	1261797,41	картометрический	0,10	-
34	276205,10	1261804,99	картометрический	0,10	-
35	276199,63	1261813,90	картометрический	0,10	-
36	276205,77	1261826,09	картометрический	0,10	-
37	276207,91	1261838,50	картометрический	0,10	-
38	276210,14	1261840,97	картометрический	0,10	-
39	276210,68	1261847,15	картометрический	0,10	-
40	276213,64	1261859,41	картометрический	0,10	-
41	276216,72	1261868,20	картометрический	0,10	-
42	276218,67	1261879,95	картометрический	0,10	-
43	276221,64	1261892,88	картометрический	0,10	-
44	276220,03	1261900,26	картометрический	0,10	-
45	276215,77	1261908,50	картометрический	0,10	-
46	276205,41	1261910,64	картометрический	0,10	-
47	276198,20	1261912,82	картометрический	0,10	-
48	276185,81	1261916,50	картометрический	0,10	-
49	276177,88	1261920,31	картометрический	0,10	-
50	276169,30	1261923,83	картометрический	0,10	-
51	276162,19	1261927,02	картометрический	0,10	-
52	276153,91	1261928,76	картометрический	0,10	-
53	276148,00	1261933,06	картометрический	0,10	-
54	276149,13	1261941,33	картометрический	0,10	-
55	276149,15	1261949,25	картометрический	0,10	-
56	276152,23	1261958,35	картометрический	0,10	-
57	276158,77	1261962,17	картометрический	0,10	-
58	276167,70	1261974,28	картометрический	0,10	-
59	276170,12	1261984,01	картометрический	0,10	-
60	276167,21	1261995,71	картометрический	0,10	-
61	276167,47	1262002,56	картометрический	0,10	-
62	276169,24	1262010,82	картометрический	0,10	-
63	276169,72	1262018,99	картометрический	0,10	-
64	276166,56	1262027,76	картометрический	0,10	-
65	276167,24	1262034,70	картометрический	0,10	-
66	276170,33	1262038,78	картометрический	0,10	-
67	276173,36	1262045,95	картометрический	0,10	-
68	276173,72	1262052,53	картометрический	0,10	-
69	276176,95	1262056,60	картометрический	0,10	-
70	276183,91	1262056,41	картометрический	0,10	-
71	276188,37	1262059,28	картометрический	0,10	-
72	276193,36	1262062,35	картометрический	0,10	-
73	276195,75	1262069,54	картометрический	0,10	-
74	276195,11	1262078,41	картометрический	0,10	-
75	276191,25	1262084,32	картометрический	0,10	-
76	276186,82	1262093,28	картометрический	0,10	-
77	276186,05	1262103,28	картометрический	0,10	-
78	276185,40	1262113,08	картометрический	0,10	-
79	276184,85	1262117,01	картометрический	0,10	-

80	276185,14	1262123,60	картометрический	0,10	-
81	276183,62	1262133,49	картометрический	0,10	-
82	276183,46	1262137,30	картометрический	0,10	-
83	276188,33	1262143,10	картометрический	0,10	-
84	276195,04	1262150,04	картометрический	0,10	-
85	276198,60	1262157,09	картометрический	0,10	-
86	276198,90	1262157,22	картометрический	0,10	-
87	276198,67	1262157,66	картометрический	0,10	-
88	276198,25	1262157,54	картометрический	0,10	-
89	276196,94	1262157,00	картометрический	0,10	-
90	276185,19	1262154,84	картометрический	0,10	-
91	276172,26	1262154,42	картометрический	0,10	-
92	276163,07	1262154,42	картометрический	0,10	-
93	276154,29	1262153,10	картометрический	0,10	-
94	276145,24	1262151,53	картометрический	0,10	-
95	276140,95	1262150,98	картометрический	0,10	-
96	276135,57	1262150,71	картометрический	0,10	-
97	276133,01	1262150,75	картометрический	0,10	-
98	276132,58	1262150,25	картометрический	0,10	-
99	276131,54	1262149,50	картометрический	0,10	-
100	276124,73	1262149,67	картометрический	0,10	-
101	276123,14	1262148,73	картометрический	0,10	-
102	276118,62	1262147,29	картометрический	0,10	-
103	276110,26	1262145,52	картометрический	0,10	-
104	276099,90	1262145,72	картометрический	0,10	-
105	276089,55	1262146,48	картометрический	0,10	-
106	276085,06	1262156,27	картометрический	0,10	-
107	276084,40	1262166,38	картометрический	0,10	-
108	276082,11	1262171,40	картометрический	0,10	-
109	276079,14	1262185,00	картометрический	0,10	-
110	276077,11	1262194,88	картометрический	0,10	-
111	276074,20	1262204,89	картометрический	0,10	-
112	276071,65	1262214,70	картометрический	0,10	-
113	276070,84	1262219,16	картометрический	0,10	-
114	275973,64	1262290,46	картометрический	0,10	-
115	275968,92	1262282,37	картометрический	0,10	-
116	275962,56	1262271,68	картометрический	0,10	-
117	275953,61	1262259,59	картометрический	0,10	-
118	275947,09	1262249,73	картометрический	0,10	-
119	275941,58	1262237,95	картометрический	0,10	-
120	275933,74	1262225,98	картометрический	0,10	-
121	275924,52	1262221,11	картометрический	0,10	-
122	275912,32	1262216,62	картометрический	0,10	-
123	275899,84	1262213,15	картометрический	0,10	-
124	275885,06	1262207,48	картометрический	0,10	-
125	275865,27	1262198,76	картометрический	0,10	-
126	275850,18	1262194,00	картометрический	0,10	-
127	275833,09	1262188,13	картометрический	0,10	-
128	275814,09	1262190,24	картометрический	0,10	-
129	275795,99	1262187,46	картометрический	0,10	-

130	275785,28	1262184,14	картометрический	0,10	-
131	275768,29	1262174,43	картометрический	0,10	-
132	275752,83	1262163,98	картометрический	0,10	-
133	275742,80	1262161,23	картометрический	0,10	-
134	275729,13	1262153,53	картометрический	0,10	-
135	275719,10	1262146,74	картометрический	0,10	-
136	275713,13	1262143,58	картометрический	0,10	-
137	275707,34	1262137,06	картометрический	0,10	-
138	275698,47	1262130,06	картометрический	0,10	-
139	275692,54	1262122,38	картометрический	0,10	-
140	275685,08	1262115,43	картометрический	0,10	-
141	275677,63	1262107,50	картометрический	0,10	-
142	275668,54	1262097,84	картометрический	0,10	-
143	275657,30	1262086,13	картометрический	0,10	-
144	275654,81	1262078,63	картометрический	0,10	-
145	275643,68	1262063,08	картометрический	0,10	-
146	275636,32	1262049,37	картометрический	0,10	-
147	275626,56	1262041,62	картометрический	0,10	-
148	275617,49	1262032,61	картометрический	0,10	-
149	275611,06	1262025,72	картометрический	0,10	-
150	275605,87	1262015,05	картометрический	0,10	-
151	275598,80	1262002,90	картометрический	0,10	-
152	275591,67	1261990,37	картометрический	0,10	-
153	275589,56	1261984,78	картометрический	0,10	-
154	275587,66	1261984,51	картометрический	0,10	-
155	275585,01	1261983,74	картометрический	0,10	-
156	275579,76	1261979,43	картометрический	0,10	-
157	275571,66	1261973,37	картометрический	0,10	-
158	275565,51	1261969,59	картометрический	0,10	-
159	275560,38	1261965,24	картометрический	0,10	-
160	275555,88	1261960,10	картометрический	0,10	-
161	275529,41	1261940,49	картометрический	0,10	-
162	275596,05	1261846,35	картометрический	0,10	-
163	275640,50	1261784,80	картометрический	0,10	-
164	275692,40	1261712,00	картометрический	0,10	-
165	275707,41	1261688,10	картометрический	0,10	-
166	275715,65	1261673,67	картометрический	0,10	-
167	275720,84	1261664,58	картометрический	0,10	-
168	275733,35	1261638,45	картометрический	0,10	-
169	275746,67	1261608,16	картометрический	0,10	-
170	275750,23	1261599,92	картометрический	0,10	-
171	275779,30	1261532,72	картометрический	0,10	-
172	275788,21	1261511,40	картометрический	0,10	-
173	275825,74	1261432,48	картометрический	0,10	-
174	275856,08	1261369,09	картометрический	0,10	-
175	275920,88	1261403,70	картометрический	0,10	-
176	276143,79	1261016,07	картометрический	0,10	-
177	276098,31	1260983,18	картометрический	0,10	-
178	276123,49	1260949,89	картометрический	0,10	-
179	276100,53	1260932,06	картометрический	0,10	-

180	276117,98	1260909,44	картометрический	0,10	-
181	276149,16	1260869,94	картометрический	0,10	-
182	276161,07	1260858,81	картометрический	0,10	-
183	276179,65	1260841,86	картометрический	0,10	-
184	276190,99	1260834,01	картометрический	0,10	-
185	276207,01	1260825,37	картометрический	0,10	-
186	276220,94	1260820,23	картометрический	0,10	-
187	276258,45	1260812,45	картометрический	0,10	-
1	276584,13	1261534,50	картометрический	0,10	-
Подзона ЗРЗ 4.2					
1	276421,11	1267731,09	картометрический	0,10	-
2	276416,23	1267651,58	картометрический	0,10	-
3	276211,25	1267563,31	картометрический	0,10	-
4	276086,48	1267578,21	картометрический	0,10	-
5	276074,09	1267444,70	картометрический	0,10	-
6	276078,22	1267438,80	картометрический	0,10	-
7	276245,82	1267505,73	картометрический	0,10	-
8	276322,65	1267545,62	картометрический	0,10	-
9	276326,77	1267538,17	картометрический	0,10	-
10	276344,63	1267489,95	картометрический	0,10	-
11	276351,45	1267493,03	картометрический	0,10	-
12	276328,04	1267554,57	картометрический	0,10	-
13	276355,28	1267575,47	картометрический	0,10	-
14	276386,81	1267596,71	картометрический	0,10	-
15	276433,00	1267621,55	картометрический	0,10	-
16	276497,90	1267620,37	картометрический	0,10	-
17	276504,37	1267590,37	картометрический	0,10	-
18	276501,45	1267585,66	картометрический	0,10	-
19	276498,97	1267579,44	картометрический	0,10	-
20	276498,57	1267577,25	картометрический	0,10	-
21	276499,06	1267576,25	картометрический	0,10	-
22	276506,79	1267572,29	картометрический	0,10	-
23	276514,58	1267575,64	картометрический	0,10	-
24	276518,37	1267580,38	картометрический	0,10	-
25	276517,36	1267584,65	картометрический	0,10	-
26	276509,35	1267592,67	картометрический	0,10	-
27	276503,98	1267616,49	картометрический	0,10	-
28	276506,64	1267623,97	картометрический	0,10	-
29	276546,61	1267615,11	картометрический	0,10	-
30	276552,72	1267609,10	картометрический	0,10	-
31	276574,20	1267609,91	картометрический	0,10	-
32	276571,12	1267632,26	картометрический	0,10	-
33	276539,98	1267696,98	картометрический	0,10	-
34	276526,14	1267725,20	картометрический	0,10	-
35	276529,74	1267730,26	картометрический	0,10	-
36	276514,43	1267766,51	картометрический	0,10	-
37	276513,41	1267768,92	картометрический	0,10	-
1	276421,11	1267731,09	картометрический	0,10	-
Подзона ЗРЗ 4.3					
1	277965,46	1268263,22	картометрический	0,10	-

2	277969,61	1268268,40	картометрический	0,10	-
3	277980,63	1268326,51	картометрический	0,10	-
4	277990,34	1268346,00	картометрический	0,10	-
5	277961,50	1268352,98	картометрический	0,10	-
6	277881,07	1268393,76	картометрический	0,10	-
7	277753,69	1268443,22	картометрический	0,10	-
8	277648,74	1268505,10	картометрический	0,10	-
9	277648,83	1268511,65	картометрический	0,10	-
10	277601,93	1268539,56	картометрический	0,10	-
11	277608,74	1268587,43	картометрический	0,10	-
12	277365,96	1268622,18	картометрический	0,10	-
13	277335,00	1268512,03	картометрический	0,10	-
14	277307,31	1268407,95	картометрический	0,10	-
15	277241,01	1268158,79	картометрический	0,10	-
16	277196,73	1268140,94	картометрический	0,10	-
17	277272,53	1267954,95	картометрический	0,10	-
18	277280,73	1267958,25	картометрический	0,10	-
19	277813,49	1267988,20	картометрический	0,10	-
20	278034,55	1267992,13	картометрический	0,10	-
21	278068,18	1268000,95	картометрический	0,10	-
22	278078,57	1268099,81	картометрический	0,10	-
23	278052,08	1268086,26	картометрический	0,10	-
24	278037,73	1268078,92	картометрический	0,10	-
25	278024,44	1268069,13	картометрический	0,10	-
26	278012,93	1268057,27	картометрический	0,10	-
27	277960,13	1268048,83	картометрический	0,10	-
28	277925,53	1268046,32	картометрический	0,10	-
29	277962,55	1268243,17	картометрический	0,10	-
1	277965,46	1268263,22	картометрический	0,10	-
Подзона ЗРЗ 4.4					
1	279950,76	1267931,48	картометрический	0,10	-
2	279827,95	1267972,69	картометрический	0,10	-
3	279773,83	1267999,75	картометрический	0,10	-
4	279767,10	1268027,96	картометрический	0,10	-
5	279699,55	1268043,98	картометрический	0,10	-
6	279640,91	1268089,05	картометрический	0,10	-
7	279621,22	1268022,26	картометрический	0,10	-
8	279610,90	1267987,22	картометрический	0,10	-
9	279695,63	1267935,11	картометрический	0,10	-
10	279787,60	1267878,78	картометрический	0,10	-
11	279992,54	1267763,50	картометрический	0,10	-
12	280033,85	1267826,37	картометрический	0,10	-
13	280119,90	1267826,88	картометрический	0,10	-
1	279950,76	1267931,48	картометрический	0,10	-
Подзона ЗРЗ 4.5					
1	279739,43	1268455,86	картометрический	0,10	-
2	279644,68	1268529,38	картометрический	0,10	-
3	279145,24	1268916,90	картометрический	0,10	-
4	278961,32	1268831,51	картометрический	0,10	-
5	279600,36	1268444,50	картометрический	0,10	-

6	279710,38	1268377,86	картометрический	0,10	-
1	279739,43	1268455,86	картометрический	0,10	-
Подзона ЗРЗ 4.6					
1	277452,13	1261110,82	картометрический	0,10	-
2	277367,23	1261148,96	картометрический	0,10	-
3	277265,79	1261193,40	картометрический	0,10	-
4	277254,25	1261155,54	картометрический	0,10	-
5	277289,09	1261141,81	картометрический	0,10	-
6	277222,23	1261017,17	картометрический	0,10	-
7	277293,66	1261015,65	картометрический	0,10	-
8	277388,33	1261012,96	картометрический	0,10	-
9	277412,52	1261017,96	картометрический	0,10	-
10	277389,31	1261042,11	картометрический	0,10	-
11	277386,04	1261065,31	картометрический	0,10	-
12	277396,49	1261073,81	картометрический	0,10	-
13	277390,03	1261103,33	картометрический	0,10	-
14	277398,36	1261116,05	картометрический	0,10	-
1	277452,13	1261110,82	картометрический	0,10	-
Подзона ЗРЗ 4.7					
1	277647,48	1260985,52	картометрический	0,10	-
2	277584,58	1260913,64	картометрический	0,10	-
3	277702,49	1260831,59	картометрический	0,10	-
4	277729,73	1260808,68	картометрический	0,10	-
5	277756,87	1260842,75	картометрический	0,10	-
6	277780,29	1260821,91	картометрический	0,10	-
7	277818,94	1260846,06	картометрический	0,10	-
8	277812,84	1260851,11	картометрический	0,10	-
9	277737,62	1260917,08	картометрический	0,10	-
10	277651,09	1260982,86	картометрический	0,10	-
1	277647,48	1260985,52	картометрический	0,10	-
Подзона ЗРЗ 4.8					
1	278631,12	1260649,86	картометрический	0,10	-
2	278317,30	1260801,79	картометрический	0,10	-
3	278269,54	1260672,45	картометрический	0,10	-
4	278291,82	1260663,79	картометрический	0,10	-
5	278290,85	1260661,10	картометрический	0,10	-
6	278413,19	1260613,13	картометрический	0,10	-
7	278424,28	1260608,62	картометрический	0,10	-
8	278459,89	1260597,17	картометрический	0,10	-
9	278572,02	1260560,84	картометрический	0,10	-
10	278591,80	1260563,74	картометрический	0,10	-
11	278630,98	1260549,29	картометрический	0,10	-
12	278649,02	1260558,42	картометрический	0,10	-
13	278664,14	1260553,59	картометрический	0,10	-
14	278668,91	1260572,86	картометрический	0,10	-
15	278652,41	1260579,10	картометрический	0,10	-
1	278631,12	1260649,86	картометрический	0,10	-
Подзона ЗРЗ 4.9					
1	279601,58	1260497,41	картометрический	0,10	-
2	279569,63	1260502,02	картометрический	0,10	-

3	279539,63	1260501,23	картометрический	0,10	-
4	279487,88	1260506,96	картометрический	0,10	-
5	279393,84	1260511,81	картометрический	0,10	-
6	279353,27	1260516,70	картометрический	0,10	-
7	279225,16	1260528,33	картометрический	0,10	-
8	279177,35	1260539,76	картометрический	0,10	-
9	279167,13	1260367,88	картометрический	0,10	-
10	279254,70	1260339,74	картометрический	0,10	-
11	279616,99	1260317,23	картометрический	0,10	-
12	279637,93	1260492,80	картометрический	0,10	-
1	279601,58	1260497,41	картометрический	0,10	-
Подзона ЗРЗ 4.10					
1	280137,05	1260412,04	картометрический	0,10	-
2	280136,08	1260349,14	картометрический	0,10	-
3	280249,35	1260346,49	картометрический	0,10	-
4	280249,63	1260323,29	картометрический	0,10	-
5	280275,07	1260235,30	картометрический	0,10	-
6	280285,70	1260234,60	картометрический	0,10	-
7	280259,61	1260324,75	картометрический	0,10	-
8	280259,36	1260345,82	картометрический	0,10	-
9	280345,01	1260344,50	картометрический	0,10	-
10	280345,37	1260378,33	картометрический	0,10	-
1	280137,05	1260412,04	картометрический	0,10	-
Подзона ЗРЗ 4.11					
1	280969,16	1260452,28	картометрический	0,10	-
2	280970,23	1260444,63	картометрический	0,10	-
3	280968,38	1260427,64	картометрический	0,10	-
4	280964,12	1260408,30	картометрический	0,10	-
5	280963,46	1260400,46	картометрический	0,10	-
6	280971,35	1260381,79	картометрический	0,10	-
7	280970,69	1260378,07	картометрический	0,10	-
8	280961,51	1260366,73	картометрический	0,10	-
9	280957,10	1260354,39	картометрический	0,10	-
10	280956,69	1260352,91	картометрический	0,10	-
11	280962,53	1260336,12	картометрический	0,10	-
12	280969,17	1260319,01	картометрический	0,10	-
13	280970,61	1260302,82	картометрический	0,10	-
14	280969,56	1260287,12	картометрический	0,10	-
15	280977,66	1260290,85	картометрический	0,10	-
16	281022,36	1260471,42	картометрический	0,10	-
17	281016,04	1260472,38	картометрический	0,10	-
1	280969,16	1260452,28	картометрический	0,10	-
Подзона ЗРЗ 4.12					
1	283423,15	1264815,79	картометрический	0,10	-
2	283383,06	1264876,91	картометрический	0,10	-
3	283357,04	1264854,93	картометрический	0,10	-
4	283390,89	1264816,84	картометрический	0,10	-
5	283286,64	1264749,92	картометрический	0,10	-
6	283313,48	1264709,23	картометрический	0,10	-
7	283416,19	1264784,77	картометрический	0,10	-

8	283460,22	1264728,96	картометрический	0,10	-
9	283474,18	1264738,02	картометрический	0,10	-
1	283423,15	1264815,79	картометрический	0,10	-
Подзона ЗРЗ 4.13					
1	283110,38	1265017,25	картометрический	0,10	-
2	283150,73	1265006,89	картометрический	0,10	-
3	283226,66	1265062,45	картометрический	0,10	-
4	283244,89	1265072,55	картометрический	0,10	-
5	283263,94	1265074,14	картометрический	0,10	-
6	283283,52	1265081,55	картометрический	0,10	-
7	283298,08	1265096,10	картометрический	0,10	-
8	283302,04	1265118,59	картометрический	0,10	-
9	283292,42	1265133,76	картометрический	0,10	-
10	283271,39	1265137,87	картометрический	0,10	-
11	283258,16	1265136,81	картометрический	0,10	-
12	283248,84	1265130,33	картометрический	0,10	-
13	283240,37	1265123,98	картометрический	0,10	-
14	283233,17	1265118,90	картометрический	0,10	-
15	283218,78	1265115,51	картометрический	0,10	-
16	283205,58	1265124,70	картометрический	0,10	-
17	283194,89	1265143,73	картометрический	0,10	-
18	283193,56	1265167,54	картометрический	0,10	-
19	283198,86	1265194,00	картометрический	0,10	-
20	283204,15	1265217,81	картометрический	0,10	-
21	283208,12	1265236,33	картометрический	0,10	-
22	283210,93	1265253,07	картометрический	0,10	-
23	283216,64	1265280,95	картометрический	0,10	-
24	283219,42	1265309,66	картометрический	0,10	-
25	283164,40	1265361,33	картометрический	0,10	-
26	283153,69	1265338,31	картометрический	0,10	-
27	283142,97	1265323,23	картометрический	0,10	-
28	283140,59	1265308,94	картометрический	0,10	-
29	283134,64	1265289,89	картометрический	0,10	-
30	283124,11	1265267,34	картометрический	0,10	-
31	283088,13	1265195,38	картометрический	0,10	-
32	283026,50	1265145,02	картометрический	0,10	-
1	283110,38	1265017,25	картометрический	0,10	-
Подзона ЗРЗ 4.14					
1	274867,56	1264588,11	картометрический	0,10	-
2	274837,37	1264583,35	картометрический	0,10	-
3	274801,25	1264572,23	картометрический	0,10	-
4	274785,51	1264551,86	картометрический	0,10	-
5	274777,18	1264547,23	картометрический	0,10	-
6	274752,93	1264539,82	картометрический	0,10	-
7	274752,66	1264550,86	картометрический	0,10	-
8	274750,81	1264636,31	картометрический	0,10	-
9	274750,25	1264670,79	картометрический	0,10	-
10	274749,23	1264680,85	картометрический	0,10	-
11	274745,77	1264696,97	картометрический	0,10	-
12	274742,55	1264710,68	картометрический	0,10	-

13	274735,25	1264732,43	картометрический	0,10	-
14	274700,71	1264826,97	картометрический	0,10	-
15	274675,74	1264895,32	картометрический	0,10	-
16	274670,48	1264909,73	картометрический	0,10	-
17	274657,31	1264948,69	картометрический	0,10	-
18	274653,43	1264960,15	картометрический	0,10	-
19	274651,00	1264970,87	картометрический	0,10	-
20	274646,17	1265013,81	картометрический	0,10	-
21	274637,61	1265122,83	картометрический	0,10	-
22	274629,61	1265218,79	картометрический	0,10	-
23	274621,77	1265312,31	картометрический	0,10	-
24	274603,89	1265310,22	картометрический	0,10	-
25	274607,16	1265272,23	картометрический	0,10	-
26	274610,11	1265236,09	картометрический	0,10	-
27	274611,66	1265217,31	картометрический	0,10	-
28	274619,67	1265121,40	картометрический	0,10	-
29	274628,26	1265011,94	картометрический	0,10	-
30	274629,95	1264997,08	картометрический	0,10	-
31	274633,36	1264967,35	картометрический	0,10	-
32	274636,26	1264954,85	картометрический	0,10	-
33	274653,56	1264903,65	картометрический	0,10	-
34	274655,94	1264897,06	картометрический	0,10	-
35	274656,86	1264894,56	картометрический	0,10	-
36	274683,80	1264820,80	картометрический	0,10	-
37	274718,23	1264726,56	картометрический	0,10	-
38	274725,13	1264706,15	картометрический	0,10	-
39	274728,20	1264693,07	картометрический	0,10	-
40	274731,37	1264678,51	картометрический	0,10	-
41	274732,19	1264670,43	картометрический	0,10	-
42	274732,28	1264669,61	картометрический	0,10	-
43	274732,81	1264636,00	картометрический	0,10	-
44	274734,66	1264550,46	картометрический	0,10	-
45	274737,16	1264448,27	картометрический	0,10	-
46	274742,66	1264266,54	картометрический	0,10	-
47	274747,03	1264109,36	картометрический	0,10	-
48	274748,58	1264061,57	картометрический	0,10	-
49	274750,13	1264013,70	картометрический	0,10	-
50	274768,06	1264014,74	картометрический	0,10	-
51	274767,36	1264036,00	картометрический	0,10	-
52	274765,02	1264109,88	картометрический	0,10	-
53	274760,65	1264267,05	картометрический	0,10	-
54	274757,94	1264356,44	картометрический	0,10	-
55	274786,03	1264358,53	картометрический	0,10	-
56	274785,64	1264374,46	картометрический	0,10	-
57	274792,57	1264422,14	картометрический	0,10	-
58	274839,45	1264470,18	картометрический	0,10	-
59	274860,89	1264530,31	картометрический	0,10	-
1	274867,56	1264588,11	картометрический	0,10	-
Подзона ЗРЗ 4.15					
1	278503.98	1268227.13	картометрический	0,10	-

2	278505.96	1268362.99	картометрический	0,10	-
3	278505.38	1268674.43	картометрический	0,10	-
4	278505.05	1268782.50	картометрический	0,10	-
5	278443.06	1268771.92	картометрический	0,10	-
6	278434.69	1268738.87	картометрический	0,10	-
7	278412.12	1268716.82	картометрический	0,10	-
8	278409.69	1268716.14	картометрический	0,10	-
9	278384.58	1268714.93	картометрический	0,10	-
10	278384.75	1268711.42	картометрический	0,10	-
11	278357.34	1268707.71	картометрический	0,10	-
12	278356.65	1268713.56	картометрический	0,10	-
13	278322.73	1268712.06	картометрический	0,10	-
14	278325.24	1268267.63	картометрический	0,10	-
1	278503.98	1268227.13	картометрический	0,10	-
Единая зоны охраняемого природного ландшафта (ЗОПЛ 1)					
Подзона ЗОПЛ 1.1					
Часть № 1					
1	274657,31	1266081,41	картометрический	0,10	-
2	274865,58	1266029,28	картометрический	0,10	-
3	274875,38	1266026,87	картометрический	0,10	-
4	275044,84	1266491,29	картометрический	0,10	-
5	275446,30	1266895,75	картометрический	0,10	-
6	275477,67	1266920,96	картометрический	0,10	-
7	275369,43	1267011,04	картометрический	0,10	-
8	275217,04	1267143,36	картометрический	0,10	-
9	275182,41	1267173,49	картометрический	0,10	-
10	275173,49	1267134,99	картометрический	0,10	-
11	274911,30	1266828,15	картометрический	0,10	-
12	275031,54	1266722,15	картометрический	0,10	-
13	274876,81	1266551,79	картометрический	0,10	-
14	274701,41	1266570,20	картометрический	0,10	-
15	274670,93	1266573,40	картометрический	0,10	-
16	274640,67	1266270,02	картометрический	0,10	-
17	274627,28	1266083,42	картометрический	0,10	-
18	274651,31	1266082,69	картометрический	0,10	-
1	274657,31	1266081,41	картометрический	0,10	-
Часть № 2					
19	274657,19	1264893,40	картометрический	0,10	-
20	274652,98	1264892,85	картометрический	0,10	-
21	274522,62	1264875,34	картометрический	0,10	-
22	274461,71	1264883,28	картометрический	0,10	-
23	274460,15	1264908,22	картометрический	0,10	-
24	274458,03	1264920,64	картометрический	0,10	-
25	274453,90	1264936,07	картометрический	0,10	-
26	274451,82	1264942,11	картометрический	0,10	-
27	274445,44	1264972,99	картометрический	0,10	-
28	274428,77	1265047,06	картометрический	0,10	-
29	274420,49	1265087,22	картометрический	0,10	-
30	274416,80	1265108,95	картометрический	0,10	-
31	274412,45	1265119,07	картометрический	0,10	-

32	274423,28	1265289,03	картометрический	0,10	-
33	274541,88	1265302,94	картометрический	0,10	-
34	274527,18	1265604,86	картометрический	0,10	-
35	274563,77	1265603,28	картометрический	0,10	-
36	274609,49	1265599,95	картометрический	0,10	-
37	274738,56	1265600,11	картометрический	0,10	-
38	274665,87	1265357,39	картометрический	0,10	-
39	274663,42	1265196,27	картометрический	0,10	-
40	274666,04	1265177,65	картометрический	0,10	-
41	274721,51	1265147,08	картометрический	0,10	-
42	274747,74	1265092,60	картометрический	0,10	-
43	274749,60	1265046,13	картометрический	0,10	-
44	274774,17	1264999,79	картометрический	0,10	-
45	274783,11	1264988,52	картометрический	0,10	-
46	274799,26	1264968,21	картометрический	0,10	-
47	274819,06	1264881,77	картометрический	0,10	-
48	274831,00	1264829,69	картометрический	0,10	-
49	274830,55	1264761,21	картометрический	0,10	-
50	274841,51	1264721,74	картометрический	0,10	-
51	274861,11	1264653,73	картометрический	0,10	-
52	274867,92	1264591,80	картометрический	0,10	-
53	274867,49	1264588,07	картометрический	0,10	-
54	274837,30	1264583,31	картометрический	0,10	-
55	274801,18	1264572,19	картометрический	0,10	-
56	274785,44	1264551,82	картометрический	0,10	-
57	274777,11	1264547,19	картометрический	0,10	-
58	274752,86	1264539,78	картометрический	0,10	-
59	274752,59	1264550,82	картометрический	0,10	-
60	274750,74	1264636,27	картометрический	0,10	-
61	274750,18	1264670,75	картометрический	0,10	-
62	274749,16	1264680,81	картометрический	0,10	-
63	274745,70	1264696,93	картометрический	0,10	-
64	274742,48	1264710,64	картометрический	0,10	-
65	274735,18	1264732,39	картометрический	0,10	-
66	274700,64	1264826,93	картометрический	0,10	-
67	274675,67	1264895,28	картометрический	0,10	-
68	274670,41	1264909,69	картометрический	0,10	-
69	274657,24	1264948,65	картометрический	0,10	-
70	274653,36	1264960,11	картометрический	0,10	-
71	274650,93	1264970,83	картометрический	0,10	-
72	274646,10	1265013,77	картометрический	0,10	-
73	274637,54	1265122,79	картометрический	0,10	-
74	274629,54	1265218,75	картометрический	0,10	-
75	274621,70	1265312,27	картометрический	0,10	-
76	274603,82	1265310,18	картометрический	0,10	-
77	274607,09	1265272,19	картометрический	0,10	-
78	274610,04	1265236,05	картометрический	0,10	-
79	274611,59	1265217,27	картометрический	0,10	-
80	274619,60	1265121,36	картометрический	0,10	-
81	274628,19	1265011,90	картометрический	0,10	-

82	274629,88	1264997,04	картометрический	0,10	-
83	274633,29	1264967,31	картометрический	0,10	-
84	274636,19	1264954,81	картометрический	0,10	-
85	274653,49	1264903,61	картометрический	0,10	-
86	274655,87	1264897,02	картометрический	0,10	-
87	274656,79	1264894,52	картометрический	0,10	-
19	274657,19	1264893,40	картометрический	0,10	-
Часть № 3					
88	274748,58	1264061,57	картометрический	0,10	-
89	274747,03	1264109,36	картометрический	0,10	-
90	274742,66	1264266,54	картометрический	0,10	-
91	274742,09	1264285,27	картометрический	0,10	-
92	274693,81	1264275,39	картометрический	0,10	-
93	274700,04	1264244,80	картометрический	0,10	-
94	274712,53	1264198,07	картометрический	0,10	-
95	274721,21	1264173,50	картометрический	0,10	-
96	274719,08	1264124,54	картометрический	0,10	-
97	274721,41	1264090,64	картометрический	0,10	-
98	274723,68	1264057,32	картометрический	0,10	-
99	274748,70	1264057,66	картометрический	0,10	-
88	274748,58	1264061,57	картометрический	0,10	-
Часть № 4					
100	275529,41	1261940,49	картометрический	0,10	-
101	275520,13	1261953,02	картометрический	0,10	-
102	275490,97	1261993,31	картометрический	0,10	-
103	275376,27	1262157,16	картометрический	0,10	-
104	275309,07	1262253,16	картометрический	0,10	-
105	275248,79	1262339,39	картометрический	0,10	-
106	275214,93	1262389,66	картометрический	0,10	-
107	275199,45	1262413,96	картометрический	0,10	-
108	275172,49	1262465,26	картометрический	0,10	-
109	275122,42	1262557,63	картометрический	0,10	-
110	275092,77	1262609,21	картометрический	0,10	-
111	275077,00	1262639,43	картометрический	0,10	-
112	275071,67	1262649,15	картометрический	0,10	-
113	275040,02	1262706,39	картометрический	0,10	-
114	275030,86	1262723,18	картометрический	0,10	-
115	275008,19	1262766,40	картометрический	0,10	-
116	274995,90	1262791,74	картометрический	0,10	-
117	274990,27	1262805,90	картометрический	0,10	-
118	274979,64	1262835,70	картометрический	0,10	-
119	274951,85	1262919,37	картометрический	0,10	-
120	274947,42	1262932,12	картометрический	0,10	-
121	274888,20	1263129,86	картометрический	0,10	-
122	274882,88	1263148,12	картометрический	0,10	-
123	274849,71	1263266,77	картометрический	0,10	-
124	274846,98	1263276,20	картометрический	0,10	-
125	274817,82	1263356,75	картометрический	0,10	-
126	274784,75	1263446,86	картометрический	0,10	-
127	274775,24	1263472,05	картометрический	0,10	-

128	274770,77	1263487,91	картометрический	0,10	-
129	274767,70	1263505,89	картометрический	0,10	-
130	274767,70	1263541,90	картометрический	0,10	-
131	274769,85	1263589,65	картометрический	0,10	-
132	274769,25	1263602,80	картометрический	0,10	-
133	274768,45	1263629,51	картометрический	0,10	-
134	274762,53	1263654,06	картометрический	0,10	-
135	274758,90	1263669,08	картометрический	0,10	-
136	274745,81	1263728,60	картометрический	0,10	-
137	274738,35	1263765,34	картометрический	0,10	-
138	274734,26	1263780,92	картометрический	0,10	-
139	274727,35	1263802,22	картометрический	0,10	-
140	274708,11	1263848,91	картометрический	0,10	-
141	274683,93	1263885,77	картометрический	0,10	-
142	274753,68	1263903,57	картометрический	0,10	-
143	274750,13	1264013,77	картометрический	0,10	-
144	274768,06	1264014,74	картометрический	0,10	-
145	274767,36	1264036,00	картометрический	0,10	-
146	274765,02	1264109,88	картометрический	0,10	-
147	274760,65	1264267,05	картометрический	0,10	-
148	274757,94	1264356,44	картометрический	0,10	-
149	274786,03	1264358,53	картометрический	0,10	-
150	274786,50	1264339,00	картометрический	0,10	-
151	274787,91	1264281,35	картометрический	0,10	-
152	274793,91	1264035,29	картометрический	0,10	-
153	274797,71	1263976,35	картометрический	0,10	-
154	274847,67	1263985,95	картометрический	0,10	-
155	274865,66	1263888,70	картометрический	0,10	-
156	274805,33	1263877,36	картометрический	0,10	-
157	274835,79	1263771,46	картометрический	0,10	-
158	275124,36	1263158,75	картометрический	0,10	-
159	275182,15	1263195,00	картометрический	0,10	-
160	275260,82	1263085,08	картометрический	0,10	-
161	275325,23	1262916,83	картометрический	0,10	-
162	275520,59	1262692,20	картометрический	0,10	-
163	275825,89	1262398,83	картометрический	0,10	-
164	275973,64	1262290,46	картометрический	0,10	-
165	275968,92	1262282,37	картометрический	0,10	-
166	275962,56	1262271,68	картометрический	0,10	-
167	275953,61	1262259,59	картометрический	0,10	-
168	275947,09	1262249,73	картометрический	0,10	-
169	275941,58	1262237,95	картометрический	0,10	-
170	275933,74	1262225,98	картометрический	0,10	-
171	275924,52	1262221,11	картометрический	0,10	-
172	275912,32	1262216,62	картометрический	0,10	-
173	275899,84	1262213,15	картометрический	0,10	-
174	275885,06	1262207,48	картометрический	0,10	-
175	275865,27	1262198,76	картометрический	0,10	-
176	275850,18	1262194,00	картометрический	0,10	-
177	275833,09	1262188,13	картометрический	0,10	-

178	275814,09	1262190,24	картометрический	0,10	-
179	275795,99	1262187,46	картометрический	0,10	-
180	275785,28	1262184,14	картометрический	0,10	-
181	275768,29	1262174,43	картометрический	0,10	-
182	275752,83	1262163,98	картометрический	0,10	-
183	275742,80	1262161,23	картометрический	0,10	-
184	275729,13	1262153,53	картометрический	0,10	-
185	275719,10	1262146,74	картометрический	0,10	-
186	275713,13	1262143,58	картометрический	0,10	-
187	275707,34	1262137,06	картометрический	0,10	-
188	275698,47	1262130,06	картометрический	0,10	-
189	275692,54	1262122,38	картометрический	0,10	-
190	275685,08	1262115,43	картометрический	0,10	-
191	275677,63	1262107,50	картометрический	0,10	-
192	275668,54	1262097,84	картометрический	0,10	-
193	275657,30	1262086,13	картометрический	0,10	-
194	275654,81	1262078,63	картометрический	0,10	-
195	275643,68	1262063,08	картометрический	0,10	-
196	275636,32	1262049,37	картометрический	0,10	-
197	275626,56	1262041,62	картометрический	0,10	-
198	275617,49	1262032,61	картометрический	0,10	-
199	275611,06	1262025,72	картометрический	0,10	-
200	275605,87	1262015,05	картометрический	0,10	-
201	275598,80	1262002,90	картометрический	0,10	-
202	275591,67	1261990,37	картометрический	0,10	-
203	275589,56	1261984,78	картометрический	0,10	-
204	275587,66	1261984,51	картометрический	0,10	-
205	275585,01	1261983,74	картометрический	0,10	-
206	275579,76	1261979,43	картометрический	0,10	-
207	275571,66	1261973,37	картометрический	0,10	-
208	275565,51	1261969,59	картометрический	0,10	-
209	275560,38	1261965,24	картометрический	0,10	-
210	275555,88	1261960,10	картометрический	0,10	-
100	275529,41	1261940,49	картометрический	0,10	-
Часть № 5					
211	276070,84	1262219,16	картометрический	0,10	-
212	276071,65	1262214,70	картометрический	0,10	-
213	276074,20	1262204,89	картометрический	0,10	-
214	276077,11	1262194,88	картометрический	0,10	-
215	276079,14	1262185,00	картометрический	0,10	-
216	276082,11	1262171,40	картометрический	0,10	-
217	276084,40	1262166,38	картометрический	0,10	-
218	276085,06	1262156,27	картометрический	0,10	-
219	276089,55	1262146,48	картометрический	0,10	-
220	276099,90	1262145,72	картометрический	0,10	-
221	276110,26	1262145,52	картометрический	0,10	-
222	276118,62	1262147,29	картометрический	0,10	-
223	276123,14	1262148,73	картометрический	0,10	-
224	276124,73	1262149,67	картометрический	0,10	-
225	276131,54	1262149,50	картометрический	0,10	-

226	276132,58	1262150,25	картометрический	0,10	-
227	276133,01	1262150,75	картометрический	0,10	-
228	276135,57	1262150,71	картометрический	0,10	-
229	276140,95	1262150,98	картометрический	0,10	-
230	276145,24	1262151,53	картометрический	0,10	-
231	276154,29	1262153,10	картометрический	0,10	-
232	276163,07	1262154,42	картометрический	0,10	-
233	276172,26	1262154,42	картометрический	0,10	-
234	276185,19	1262154,84	картометрический	0,10	-
235	276196,94	1262157,00	картометрический	0,10	-
236	276198,25	1262157,54	картометрический	0,10	-
237	276198,67	1262157,66	картометрический	0,10	-
238	276198,90	1262157,22	картометрический	0,10	-
239	276198,60	1262157,09	картометрический	0,10	-
240	276195,04	1262150,04	картометрический	0,10	-
241	276188,33	1262143,10	картометрический	0,10	-
242	276183,46	1262137,30	картометрический	0,10	-
243	276183,62	1262133,49	картометрический	0,10	-
244	276185,14	1262123,60	картометрический	0,10	-
245	276184,85	1262117,01	картометрический	0,10	-
246	276185,40	1262113,08	картометрический	0,10	-
247	276186,05	1262103,28	картометрический	0,10	-
248	276186,82	1262093,28	картометрический	0,10	-
249	276191,25	1262084,32	картометрический	0,10	-
250	276195,11	1262078,41	картометрический	0,10	-
251	276195,75	1262069,54	картометрический	0,10	-
252	276193,36	1262062,35	картометрический	0,10	-
253	276188,37	1262059,28	картометрический	0,10	-
254	276183,91	1262056,41	картометрический	0,10	-
255	276176,95	1262056,60	картометрический	0,10	-
256	276173,72	1262052,53	картометрический	0,10	-
257	276173,36	1262045,95	картометрический	0,10	-
258	276170,33	1262038,78	картометрический	0,10	-
259	276167,24	1262034,70	картометрический	0,10	-
260	276166,56	1262027,76	картометрический	0,10	-
261	276169,72	1262018,99	картометрический	0,10	-
262	276169,24	1262010,82	картометрический	0,10	-
263	276167,47	1262002,56	картометрический	0,10	-
264	276167,21	1261995,71	картометрический	0,10	-
265	276170,12	1261984,01	картометрический	0,10	-
266	276167,70	1261974,28	картометрический	0,10	-
267	276158,77	1261962,17	картометрический	0,10	-
268	276152,23	1261958,35	картометрический	0,10	-
269	276149,15	1261949,25	картометрический	0,10	-
270	276149,13	1261941,33	картометрический	0,10	-
271	276148,00	1261933,06	картометрический	0,10	-
272	276153,91	1261928,76	картометрический	0,10	-
273	276162,19	1261927,02	картометрический	0,10	-
274	276169,30	1261923,83	картометрический	0,10	-
275	276177,88	1261920,31	картометрический	0,10	-

276	276185,81	1261916,50	картометрический	0,10	-
277	276198,20	1261912,82	картометрический	0,10	-
278	276205,41	1261910,64	картометрический	0,10	-
279	276215,77	1261908,50	картометрический	0,10	-
280	276220,03	1261900,26	картометрический	0,10	-
281	276221,64	1261892,88	картометрический	0,10	-
282	276218,67	1261879,95	картометрический	0,10	-
283	276216,72	1261868,20	картометрический	0,10	-
284	276213,64	1261859,41	картометрический	0,10	-
285	276210,68	1261847,15	картометрический	0,10	-
286	276210,14	1261840,97	картометрический	0,10	-
287	276207,91	1261838,50	картометрический	0,10	-
288	276205,77	1261826,09	картометрический	0,10	-
289	276199,63	1261813,90	картометрический	0,10	-
290	276205,10	1261804,99	картометрический	0,10	-
291	276216,02	1261797,41	картометрический	0,10	-
292	276225,59	1261793,28	картометрический	0,10	-
293	276230,20	1261789,87	картометрический	0,10	-
294	276237,93	1261785,24	картометрический	0,10	-
295	276245,75	1261781,13	картометрический	0,10	-
296	276252,45	1261776,57	картометрический	0,10	-
297	276262,72	1261771,26	картометрический	0,10	-
298	276270,21	1261764,42	картометрический	0,10	-
299	276270,15	1261760,99	картометрический	0,10	-
300	276275,80	1261758,56	картометрический	0,10	-
301	276278,80	1261755,12	картометрический	0,10	-
302	276280,31	1261753,89	картометрический	0,10	-
303	276279,37	1261751,28	картометрический	0,10	-
304	276278,37	1261746,60	картометрический	0,10	-
305	276277,29	1261745,89	картометрический	0,10	-
306	276276,79	1261745,38	картометрический	0,10	-
307	276278,44	1261743,63	картометрический	0,10	-
308	276279,15	1261743,08	картометрический	0,10	-
309	276278,72	1261741,71	картометрический	0,10	-
310	276271,55	1261735,38	картометрический	0,10	-
311	276268,88	1261733,03	картометрический	0,10	-
312	276291,11	1261719,53	картометрический	0,10	-
313	276301,10	1261713,26	картометрический	0,10	-
314	276312,26	1261731,05	картометрический	0,10	-
315	276498,25	1262014,07	картометрический	0,10	-
316	276247,21	1262210,48	картометрический	0,10	-
317	276220,57	1262198,77	картометрический	0,10	-
318	276203,34	1262210,17	картометрический	0,10	-
319	276099,69	1262198,00	картометрический	0,10	-
211	276070,84	1262219,16	картометрический	0,10	-
Часть № 6					
320	276692,06	1261872,60	картометрический	0,10	-
321	276790,57	1261808,00	картометрический	0,10	-
322	277009,93	1261687,26	картометрический	0,10	-
323	277045,09	1261657,81	картометрический	0,10	-

324	277254,12	1261451,81	картометрический	0,10	-
325	277324,65	1261437,46	картометрический	0,10	-
326	277392,07	1261443,07	картометрический	0,10	-
327	277439,77	1261460,79	картометрический	0,10	-
328	277475,38	1261435,10	картометрический	0,10	-
329	277492,76	1261427,20	картометрический	0,10	-
330	277535,11	1261415,33	картометрический	0,10	-
331	277556,99	1261416,49	картометрический	0,10	-
332	277573,53	1261412,36	картометрический	0,10	-
333	277576,25	1261410,29	картометрический	0,10	-
334	277575,41	1261399,30	картометрический	0,10	-
335	277585,24	1261380,49	картометрический	0,10	-
336	277595,20	1261374,94	картометрический	0,10	-
337	277601,37	1261374,75	картометрический	0,10	-
338	277684,73	1261219,19	картометрический	0,10	-
339	277701,62	1261189,58	картометрический	0,10	-
340	277708,20	1261177,12	картометрический	0,10	-
341	277716,01	1261170,49	картометрический	0,10	-
342	277718,22	1261169,42	картометрический	0,10	-
343	277726,62	1261170,99	картометрический	0,10	-
344	277728,70	1261168,79	картометрический	0,10	-
345	277775,02	1261119,94	картометрический	0,10	-
346	277823,36	1261068,95	картометрический	0,10	-
347	277877,90	1261018,90	картометрический	0,10	-
348	277935,72	1260973,16	картометрический	0,10	-
349	277996,96	1260936,26	картометрический	0,10	-
350	278055,03	1260902,10	картометрический	0,10	-
351	278126,40	1260860,11	картометрический	0,10	-
352	278136,10	1260853,88	картометрический	0,10	-
353	278289,17	1260790,18	картометрический	0,10	-
354	278317,30	1260801,79	картометрический	0,10	-
355	278269,54	1260672,45	картометрический	0,10	-
356	278291,82	1260663,79	картометрический	0,10	-
357	278290,85	1260661,10	картометрический	0,10	-
358	278413,19	1260613,13	картометрический	0,10	-
359	278424,28	1260608,62	картометрический	0,10	-
360	278459,89	1260597,17	картометрический	0,10	-
361	278572,02	1260560,84	картометрический	0,10	-
362	278591,80	1260563,74	картометрический	0,10	-
363	278630,98	1260549,29	картометрический	0,10	-
364	278649,02	1260558,42	картометрический	0,10	-
365	278664,14	1260553,59	картометрический	0,10	-
366	278668,91	1260572,86	картометрический	0,10	-
367	278652,41	1260579,10	картометрический	0,10	-
368	278631,12	1260649,86	картометрический	0,10	-
369	278919,73	1260578,53	картометрический	0,10	-
370	279064,50	1260539,25	картометрический	0,10	-
371	279177,35	1260539,76	картометрический	0,10	-
372	279167,13	1260367,88	картометрический	0,10	-
373	279254,70	1260339,74	картометрический	0,10	-

374	279616,99	1260317,23	картометрический	0,10	-
375	279637,93	1260492,80	картометрический	0,10	-
376	280137,05	1260412,04	картометрический	0,10	-
377	280136,08	1260349,14	картометрический	0,10	-
378	280249,35	1260346,49	картометрический	0,10	-
379	280249,63	1260323,29	картометрический	0,10	-
380	280275,08	1260235,29	картометрический	0,10	-
381	280265,67	1260235,78	картометрический	0,10	-
382	280181,05	1260236,39	картометрический	0,10	-
383	280123,71	1260238,50	картометрический	0,10	-
384	280035,67	1260243,56	картометрический	0,10	-
385	279817,10	1260255,94	картометрический	0,10	-
386	279712,61	1260259,94	картометрический	0,10	-
387	279597,08	1260265,52	картометрический	0,10	-
388	279573,17	1260267,45	картометрический	0,10	-
389	279536,48	1260272,13	картометрический	0,10	-
390	279443,63	1260287,31	картометрический	0,10	-
391	279323,76	1260304,29	картометрический	0,10	-
392	279276,75	1260311,05	картометрический	0,10	-
393	279260,84	1260313,19	картометрический	0,10	-
394	279219,67	1260318,07	картометрический	0,10	-
395	279124,81	1260328,47	картометрический	0,10	-
396	279082,23	1260333,88	картометрический	0,10	-
397	279032,44	1260341,52	картометрический	0,10	-
398	278948,20	1260357,44	картометрический	0,10	-
399	278937,51	1260359,45	картометрический	0,10	-
400	278883,77	1260371,10	картометрический	0,10	-
401	278780,54	1260396,16	картометрический	0,10	-
402	278675,88	1260425,61	картометрический	0,10	-
403	278549,44	1260463,11	картометрический	0,10	-
404	278432,96	1260500,08	картометрический	0,10	-
405	278388,89	1260516,43	картометрический	0,10	-
406	278330,49	1260543,09	картометрический	0,10	-
407	278315,56	1260550,40	картометрический	0,10	-
408	278171,65	1260615,31	картометрический	0,10	-
409	278137,79	1260629,50	картометрический	0,10	-
410	278104,89	1260642,50	картометрический	0,10	-
411	278000,80	1260680,39	картометрический	0,10	-
412	277887,95	1260728,89	картометрический	0,10	-
413	277807,51	1260764,35	картометрический	0,10	-
414	277771,48	1260782,52	картометрический	0,10	-
415	277739,96	1260801,33	картометрический	0,10	-
416	277729,73	1260808,68	картометрический	0,10	-
417	277756,87	1260842,75	картометрический	0,10	-
418	277780,29	1260821,91	картометрический	0,10	-
419	277818,94	1260846,06	картометрический	0,10	-
420	277812,84	1260851,11	картометрический	0,10	-
421	277737,62	1260917,08	картометрический	0,10	-
422	277651,09	1260982,86	картометрический	0,10	-
423	277647,48	1260985,52	картометрический	0,10	-

424	277584,58	1260913,64	картометрический	0,10	-
425	277554,37	1260935,38	картометрический	0,10	-
426	277522,18	1260958,10	картометрический	0,10	-
427	277492,45	1260977,37	картометрический	0,10	-
428	277472,81	1260988,51	картометрический	0,10	-
429	277446,35	1260999,51	картометрический	0,10	-
430	277427,45	1261004,42	картометрический	0,10	-
431	277388,33	1261012,96	картометрический	0,10	-
432	277412,52	1261017,96	картометрический	0,10	-
433	277389,31	1261042,11	картометрический	0,10	-
434	277386,04	1261065,31	картометрический	0,10	-
435	277396,49	1261073,81	картометрический	0,10	-
436	277390,03	1261103,33	картометрический	0,10	-
437	277398,36	1261116,05	картометрический	0,10	-
438	277452,13	1261110,82	картометрический	0,10	-
439	277367,23	1261148,96	картометрический	0,10	-
440	277265,79	1261193,40	картометрический	0,10	-
441	277254,25	1261155,54	картометрический	0,10	-
442	277289,09	1261141,81	картометрический	0,10	-
443	277222,23	1261017,17	картометрический	0,10	-
444	277161,09	1261018,47	картометрический	0,10	-
445	277133,11	1261015,51	картометрический	0,10	-
446	277111,69	1261015,15	картометрический	0,10	-
447	277066,47	1261011,29	картометрический	0,10	-
448	277043,22	1261007,80	картометрический	0,10	-
449	277015,72	1261000,54	картометрический	0,10	-
450	276992,93	1260989,67	картометрический	0,10	-
451	276904,74	1260945,30	картометрический	0,10	-
452	276770,31	1260877,89	картометрический	0,10	-
453	276757,49	1260871,60	картометрический	0,10	-
454	276731,04	1260860,82	картометрический	0,10	-
455	276710,64	1260853,17	картометрический	0,10	-
456	276695,08	1260848,38	картометрический	0,10	-
457	276667,86	1260843,04	картометрический	0,10	-
458	276594,45	1260829,74	картометрический	0,10	-
459	276478,27	1260808,95	картометрический	0,10	-
460	276429,30	1260800,48	картометрический	0,10	-
461	276406,57	1260797,18	картометрический	0,10	-
462	276377,88	1260797,69	картометрический	0,10	-
463	276350,49	1260798,67	картометрический	0,10	-
464	276314,85	1260803,27	картометрический	0,10	-
465	276258,45	1260812,45	картометрический	0,10	-
466	276584,13	1261534,50	картометрический	0,10	-
467	276470,56	1261604,17	картометрический	0,10	-
468	276378,95	1261664,40	картометрический	0,10	-
469	276377,14	1261665,53	картометрический	0,10	-
470	276390,33	1261682,05	картометрический	0,10	-
471	276491,04	1261808,18	картометрический	0,10	-
472	276571,33	1261963,44	картометрический	0,10	-
320	276692,06	1261872,60	картометрический	0,10	-

Часть № 7					
473	280285,70	1260234,60	картометрический	0,10	-
474	280259,61	1260324,75	картометрический	0,10	-
475	280259,36	1260345,82	картометрический	0,10	-
476	280345,01	1260344,50	картометрический	0,10	-
477	280345,37	1260378,33	картометрический	0,10	-
478	280360,88	1260375,82	картометрический	0,10	-
479	280752,64	1260359,46	картометрический	0,10	-
480	280969,16	1260452,28	картометрический	0,10	-
481	280970,23	1260444,63	картометрический	0,10	-
482	280968,38	1260427,64	картометрический	0,10	-
483	280964,12	1260408,30	картометрический	0,10	-
484	280963,46	1260400,46	картометрический	0,10	-
485	280971,35	1260381,79	картометрический	0,10	-
486	280970,69	1260378,07	картометрический	0,10	-
487	280961,51	1260366,73	картометрический	0,10	-
488	280957,10	1260354,39	картометрический	0,10	-
489	280956,69	1260352,91	картометрический	0,10	-
490	280962,53	1260336,12	картометрический	0,10	-
491	280969,17	1260319,01	картометрический	0,10	-
492	280970,61	1260302,82	картометрический	0,10	-
493	280969,56	1260287,12	картометрический	0,10	-
494	280755,17	1260188,30	картометрический	0,10	-
495	280742,80	1260189,58	картометрический	0,10	-
496	280609,51	1260203,21	картометрический	0,10	-
497	280341,94	1260230,45	картометрический	0,10	-
473	280285,70	1260234,60	картометрический	0,10	-
Часть № 8					
498	280977,66	1260290,85	картометрический	0,10	-
499	281035,77	1260317,63	картометрический	0,10	-
500	281526,12	1260242,83	картометрический	0,10	-
501	281658,97	1260301,52	картометрический	0,10	-
502	282092,55	1260223,53	картометрический	0,10	-
503	282598,89	1260307,82	картометрический	0,10	-
504	283017,63	1260489,49	картометрический	0,10	-
505	283436,91	1261057,35	картометрический	0,10	-
506	283769,43	1261729,69	картометрический	0,10	-
507	283956,72	1262369,42	картометрический	0,10	-
508	284033,55	1263023,61	картометрический	0,10	-
509	283948,17	1263752,69	картометрический	0,10	-
510	283859,17	1264015,15	картометрический	0,10	-
511	283812,45	1264060,25	картометрический	0,10	-
512	283754,73	1264193,70	картометрический	0,10	-
513	283736,03	1264232,12	картометрический	0,10	-
514	283712,14	1264276,82	картометрический	0,10	-
515	283703,16	1264293,29	картометрический	0,10	-
516	283693,28	1264315,50	картометрический	0,10	-
517	283677,08	1264352,11	картометрический	0,10	-
518	283655,58	1264392,34	картометрический	0,10	-
519	283641,20	1264418,22	картометрический	0,10	-

520	283618,65	1264459,95	картометрический	0,10	-
521	283652,52	1264467,65	картометрический	0,10	-
522	283586,75	1264558,22	картометрический	0,10	-
523	283573,47	1264545,29	картометрический	0,10	-
524	283542,32	1264539,91	картометрический	0,10	-
525	283484,27	1264662,72	картометрический	0,10	-
526	283489,31	1264708,66	картометрический	0,10	-
527	283474,18	1264738,02	картометрический	0,10	-
528	283460,22	1264728,96	картометрический	0,10	-
529	283416,19	1264784,77	картометрический	0,10	-
530	283313,48	1264709,23	картометрический	0,10	-
531	283581,87	1264302,34	картометрический	0,10	-
532	283801,31	1263717,12	картометрический	0,10	-
533	283882,52	1263023,63	картометрический	0,10	-
534	283809,22	1262399,45	картометрический	0,10	-
535	283629,16	1261784,43	картометрический	0,10	-
536	283308,35	1261135,76	картометрический	0,10	-
537	282920,92	1260611,04	картометрический	0,10	-
538	282556,09	1260452,76	картометрический	0,10	-
539	282093,54	1260375,76	картометрический	0,10	-
540	281640,35	1260457,28	картометрический	0,10	-
541	281505,51	1260397,71	картометрический	0,10	-
542	281022,36	1260471,42	картометрический	0,10	-
498	280977,66	1260290,85	картометрический	0,10	-
Часть № 9					
543	283253,05	1265073,23	картометрический	0,10	-
544	283244,89	1265072,55	картометрический	0,10	-
545	283226,66	1265062,45	картометрический	0,10	-
546	283150,73	1265006,89	картометрический	0,10	-
547	283110,38	1265017,25	картометрический	0,10	-
548	283126,84	1264992,18	картометрический	0,10	-
549	283286,64	1264749,92	картометрический	0,10	-
550	283390,89	1264816,84	картометрический	0,10	-
551	283357,04	1264854,93	картометрический	0,10	-
552	283383,06	1264876,91	картометрический	0,10	-
553	283372,13	1264893,57	картометрический	0,10	-
554	283367,32	1264889,97	картометрический	0,10	-
555	283367,16	1264888,62	картометрический	0,10	-
556	283365,87	1264887,67	картометрический	0,10	-
557	283364,62	1264887,97	картометрический	0,10	-
558	283364,30	1264887,73	картометрический	0,10	-
559	283359,14	1264894,58	картометрический	0,10	-
560	283356,70	1264892,75	картометрический	0,10	-
561	283351,23	1264900,02	картометрический	0,10	-
562	283360,64	1264907,04	картометрический	0,10	-
543	283253,05	1265073,23	картометрический	0,10	-
Часть № 10					
563	283026,50	1265145,02	картометрический	0,10	-
564	283088,13	1265195,38	картометрический	0,10	-
565	283124,11	1265267,34	картометрический	0,10	-

566	283124,74	1265268,70	картометрический	0,10	-
567	282928,20	1265568,08	картометрический	0,10	-
568	282771,28	1265719,03	картометрический	0,10	-
569	282771,28	1265719,03	картометрический	0,10	-
570	282722,65	1265768,60	картометрический	0,10	-
571	282715,54	1265761,63	картометрический	0,10	-
572	282648,95	1265694,19	картометрический	0,10	-
573	282802,52	1265521,26	картометрический	0,10	-
574	282787,43	1265509,18	картометрический	0,10	-
563	283026,50	1265145,02	картометрический	0,10	-
Часть № 11					
575	281957,63	1266749,40	картометрический	0,10	-
576	281622,65	1267045,12	картометрический	0,10	-
577	281576,40	1267071,40	картометрический	0,10	-
578	281538,33	1267074,57	картометрический	0,10	-
579	281505,02	1267072,98	картометрический	0,10	-
580	281454,27	1267071,40	картометрический	0,10	-
581	281428,89	1267077,74	картометрический	0,10	-
582	281382,90	1267106,31	картометрический	0,10	-
583	281303,60	1267169,80	картометрический	0,10	-
584	281225,07	1267224,69	картометрический	0,10	-
585	281202,16	1267183,40	картометрический	0,10	-
586	281164,76	1267113,76	картометрический	0,10	-
587	281729,63	1266691,52	картометрический	0,10	-
588	281917,92	1266509,03	картометрический	0,10	-
589	281936,40	1266506,75	картометрический	0,10	-
590	281982,02	1266449,34	картометрический	0,10	-
591	282001,66	1266447,05	картометрический	0,10	-
592	282010,21	1266450,52	картометрический	0,10	-
593	282025,35	1266456,67	картометрический	0,10	-
594	282042,42	1266474,79	картометрический	0,10	-
595	282044,84	1266477,19	картометрический	0,10	-
596	282038,59	1266499,11	картометрический	0,10	-
597	282005,62	1266527,61	картометрический	0,10	-
598	281988,80	1266546,70	картометрический	0,10	-
599	281882,07	1266668,03	картометрический	0,10	-
575	281957,63	1266749,40	картометрический	0,10	-
Часть № 12					
600	280148,78	1267646,65	картометрический	0,10	-
601	280151,90	1267659,99	картометрический	0,10	-
602	280171,28	1267753,71	картометрический	0,10	-
603	280183,92	1267800,89	картометрический	0,10	-
604	280224,61	1267824,99	картометрический	0,10	-
605	280260,17	1267847,43	картометрический	0,10	-
606	280256,03	1267853,99	картометрический	0,10	-
607	280254,45	1267870,93	картометрический	0,10	-
608	280268,29	1267898,25	картометрический	0,10	-
609	280298,18	1267930,96	картометрический	0,10	-
610	280314,03	1267941,31	картометрический	0,10	-
611	280326,74	1267952,92	картометрический	0,10	-

612	280331,69	1267983,69	картометрический	0,10	-
613	280327,66	1267995,15	картометрический	0,10	-
614	280340,93	1268011,13	картометрический	0,10	-
615	280347,72	1268014,36	картометрический	0,10	-
616	280351,19	1268019,68	картометрический	0,10	-
617	280372,20	1268064,34	картометрический	0,10	-
618	280365,29	1268071,67	картометрический	0,10	-
619	280337,64	1268094,91	картометрический	0,10	-
620	280329,17	1268102,46	картометрический	0,10	-
621	280303,80	1268069,33	картометрический	0,10	-
622	280274,61	1268031,08	картометрический	0,10	-
623	280284,68	1268024,64	картометрический	0,10	-
624	280273,65	1268005,11	картометрический	0,10	-
625	280276,19	1268004,37	картометрический	0,10	-
626	280249,77	1267961,77	картометрический	0,10	-
627	280211,86	1267916,76	картометрический	0,10	-
628	280194,81	1267864,89	картометрический	0,10	-
629	280184,66	1267847,13	картометрический	0,10	-
630	280178,13	1267841,13	картометрический	0,10	-
631	280149,93	1267836,48	картометрический	0,10	-
632	280119,90	1267826,88	картометрический	0,10	-
633	280033,85	1267826,37	картометрический	0,10	-
634	279992,54	1267763,50	картометрический	0,10	-
635	279787,60	1267878,78	картометрический	0,10	-
636	279695,63	1267935,11	картометрический	0,10	-
637	279610,90	1267987,22	картометрический	0,10	-
638	279621,22	1268022,26	картометрический	0,10	-
639	279640,91	1268089,05	картометрический	0,10	-
640	279651,40	1268162,90	картометрический	0,10	-
641	279681,09	1268234,75	картометрический	0,10	-
642	279721,63	1268277,83	картометрический	0,10	-
643	279762,17	1268320,91	картометрический	0,10	-
644	279814,12	1268402,53	картометрический	0,10	-
645	279837,47	1268477,65	картометрический	0,10	-
646	279866,97	1268548,05	картометрический	0,10	-
647	279856,74	1268574,84	картометрический	0,10	-
648	279839,64	1268619,00	картометрический	0,10	-
649	279837,47	1268649,05	картометрический	0,10	-
650	279824,07	1268702,26	картометрический	0,10	-
651	279822,81	1268758,73	картометрический	0,10	-
652	279800,36	1268803,62	картометрический	0,10	-
653	279772,70	1268836,02	картометрический	0,10	-
654	279754,95	1268857,82	картометрический	0,10	-
655	279742,52	1268869,44	картометрический	0,10	-
656	279730,29	1268867,09	картометрический	0,10	-
657	279711,87	1268886,46	картометрический	0,10	-
658	279687,07	1268862,40	картометрический	0,10	-
659	279684,37	1268866,90	картометрический	0,10	-
660	279651,02	1268897,88	картометрический	0,10	-
661	279643,34	1268900,22	картометрический	0,10	-

662	279617,66	1268880,94	картометрический	0,10	-
663	279613,66	1268881,72	картометрический	0,10	-
664	279604,67	1268889,46	картометрический	0,10	-
665	279600,44	1268896,95	картометрический	0,10	-
666	279583,53	1268927,44	картометрический	0,10	-
667	279568,99	1268953,50	картометрический	0,10	-
668	279555,74	1268974,90	картометрический	0,10	-
669	279541,59	1268989,90	картометрический	0,10	-
670	279527,73	1269014,67	картометрический	0,10	-
671	279501,47	1269049,57	картометрический	0,10	-
672	279494,15	1269059,49	картометрический	0,10	-
673	279479,35	1269076,84	картометрический	0,10	-
674	279458,23	1269110,51	картометрический	0,10	-
675	279439,30	1269158,51	картометрический	0,10	-
676	279445,72	1269181,17	картометрический	0,10	-
677	279476,76	1269260,64	картометрический	0,10	-
678	279489,14	1269292,28	картометрический	0,10	-
679	279499,94	1269319,52	картометрический	0,10	-
680	279510,80	1269346,89	картометрический	0,10	-
681	279527,89	1269389,95	картометрический	0,10	-
682	279490,48	1269403,31	картометрический	0,10	-
683	279480,01	1269404,59	картометрический	0,10	-
684	279459,18	1269403,95	картометрический	0,10	-
685	279437,73	1269397,51	картометрический	0,10	-
686	279408,81	1269382,80	картометрический	0,10	-
687	279411,54	1269361,55	картометрический	0,10	-
688	279411,99	1269333,55	картометрический	0,10	-
689	279410,65	1269308,52	картометрический	0,10	-
690	279408,50	1269308,08	картометрический	0,10	-
691	279403,07	1269272,94	картометрический	0,10	-
692	279403,93	1269270,75	картометрический	0,10	-
693	279401,77	1269253,36	картометрический	0,10	-
694	279400,12	1269238,77	картометрический	0,10	-
695	279396,36	1269214,56	картометрический	0,10	-
696	279394,40	1269202,00	картометрический	0,10	-
697	279387,07	1269171,05	картометрический	0,10	-
698	279369,35	1269096,40	картометрический	0,10	-
699	279359,81	1269075,66	картометрический	0,10	-
700	279362,51	1269055,20	картометрический	0,10	-
701	279356,36	1269045,19	картометрический	0,10	-
702	279702,50	1268637,83	картометрический	0,10	-
703	279739,43	1268455,86	картометрический	0,10	-
704	279710,38	1268377,86	картометрический	0,10	-
705	279704,44	1268369,82	картометрический	0,10	-
706	279595,16	1268200,69	картометрический	0,10	-
707	279540,48	1268088,63	картометрический	0,10	-
708	279465,57	1268041,05	картометрический	0,10	-
709	279464,68	1268047,24	картометрический	0,10	-
710	279448,88	1268174,74	картометрический	0,10	-
711	279288,20	1268101,30	картометрический	0,10	-

712	279209,27	1268285,29	картометрический	0,10	-
713	279364,85	1268354,27	картометрический	0,10	-
714	279236,88	1268507,19	картометрический	0,10	-
715	278961,32	1268831,51	картометрический	0,10	-
716	278895,26	1268891,76	картометрический	0,10	-
717	278891,86	1268891,03	картометрический	0,10	-
718	278877,70	1268887,99	картометрический	0,10	-
719	278864,50	1268885,14	картометрический	0,10	-
720	278859,72	1268886,56	картометрический	0,10	-
721	278837,30	1268882,84	картометрический	0,10	-
722	278800,40	1268871,33	картометрический	0,10	-
723	278789,46	1268867,91	картометрический	0,10	-
724	278777,02	1268866,27	картометрический	0,10	-
725	278754,89	1268860,94	картометрический	0,10	-
726	278688,73	1268844,95	картометрический	0,10	-
727	278693,88	1268763,28	картометрический	0,10	-
728	278675,57	1268748,40	картометрический	0,10	-
729	278685,03	1268715,21	картометрический	0,10	-
730	278593,11	1268691,47	картометрический	0,10	-
731	278588,11	1268782,14	картометрический	0,10	-
732	278587,64	1268797,33	картометрический	0,10	-
733	278579,29	1268797,15	картометрический	0,10	-
734	278505,05	1268782,50	картометрический	0,10	-
735	278505,38	1268674,43	картометрический	0,10	-
736	278505,96	1268362,99	картометрический	0,10	-
737	278503,98	1268227,13	картометрический	0,10	-
738	278325,25	1268267,64	картометрический	0,10	-
739	278323,56	1268267,98	картометрический	0,10	-
740	278290,79	1268274,81	картометрический	0,10	-
741	278258,36	1268281,57	картометрический	0,10	-
742	278226,68	1268288,20	картометрический	0,10	-
743	278190,61	1268295,74	картометрический	0,10	-
744	278164,86	1268302,35	картометрический	0,10	-
745	278133,96	1268310,27	картометрический	0,10	-
746	278102,34	1268318,38	картометрический	0,10	-
747	278099,79	1268301,71	картометрический	0,10	-
748	278078,57	1268099,81	картометрический	0,10	-
749	278068,18	1268000,95	картометрический	0,10	-
750	278349,80	1267956,71	картометрический	0,10	-
751	278439,62	1267967,83	картометрический	0,10	-
752	278524,67	1267936,59	картометрический	0,10	-
753	278647,09	1267933,33	картометрический	0,10	-
754	278756,31	1267902,68	картометрический	0,10	-
755	278834,60	1267901,25	картометрический	0,10	-
756	278893,26	1267853,64	картометрический	0,10	-
757	278909,56	1267850,07	картометрический	0,10	-
758	279045,87	1267861,56	картометрический	0,10	-
759	279304,64	1267784,78	картометрический	0,10	-
760	279372,73	1267787,82	картометрический	0,10	-
761	279411,25	1267774,44	картометрический	0,10	-

762	279577,82	1267787,99	картометрический	0,10	-
600	280148,78	1267646,65	картометрический	0,10	-
Вырез к части № 12					
763	279721.81	1268732.67	картометрический	0,10	-
764	279794.87	1268805.73	картометрический	0,10	-
765	279753.12	1268821.73	картометрический	0,10	-
766	279696.29	1268841.63	картометрический	0,10	-
767	279645.61	1268839.46	картометрический	0,10	-
768	279629.68	1268794.93	картометрический	0,10	-
769	279684.16	1268764.33	картометрический	0,10	-
763	279721.81	1268732.67	картометрический	0,10	-
Подзона ЗОПЛ 1.2					
Часть № 1					
1	274293,94	1263805,29	картометрический	0,10	-
2	274379,26	1263885,78	картометрический	0,10	-
3	274386,22	1263876,11	картометрический	0,10	-
4	274418,36	1263831,46	картометрический	0,10	-
5	274454,14	1263858,50	картометрический	0,10	-
6	274451,30	1263865,78	картометрический	0,10	-
7	274454,46	1263873,30	картометрический	0,10	-
8	274470,25	1263890,10	картометрический	0,10	-
9	274448,25	1263930,90	картометрический	0,10	-
10	274514,35	1263957,20	картометрический	0,10	-
11	274523,30	1263970,05	картометрический	0,10	-
12	274541,58	1263977,00	картометрический	0,10	-
13	274551,16	1263986,59	картометрический	0,10	-
14	274588,96	1264004,42	картометрический	0,10	-
15	274590,58	1263992,36	картометрический	0,10	-
16	274594,26	1263981,28	картометрический	0,10	-
17	274418,11	1263790,61	картометрический	0,10	-
18	274207,46	1263641,34	картометрический	0,10	-
19	274193,11	1263626,08	картометрический	0,10	-
20	274167,76	1263629,35	картометрический	0,10	-
21	274163,06	1263635,45	картометрический	0,10	-
22	274158,91	1263645,91	картометрический	0,10	-
23	274154,91	1263656,00	картометрический	0,10	-
24	274155,57	1263662,78	картометрический	0,10	-
25	274157,63	1263684,53	картометрический	0,10	-
26	274163,96	1263701,49	картометрический	0,10	-
27	274167,41	1263710,72	картометрический	0,10	-
28	274169,43	1263716,36	картометрический	0,10	-
29	274190,31	1263731,31	картометрический	0,10	-
30	274209,36	1263741,60	картометрический	0,10	-
31	274260,79	1263774,62	картометрический	0,10	-
1	274293,94	1263805,29	картометрический	0,10	-
Часть № 2					
32	274734,59	1264550,42	картометрический	0,10	-
33	274682,35	1264537,77	картометрический	0,10	-
34	274683,67	1264528,75	картометрический	0,10	-
35	274677,37	1264526,48	картометрический	0,10	-

36	274678,28	1264513,92	картометрический	0,10	-
37	274653,25	1264491,13	картометрический	0,10	-
38	274635,14	1264464,41	картометрический	0,10	-
39	274622,90	1264458,72	картометрический	0,10	-
40	274609,80	1264458,03	картометрический	0,10	-
41	274591,53	1264458,20	картометрический	0,10	-
42	274562,18	1264469,92	картометрический	0,10	-
43	274560,52	1264483,16	картометрический	0,10	-
44	274515,91	1264484,66	картометрический	0,10	-
45	274477,62	1264524,19	картометрический	0,10	-
46	274429,53	1264544,66	картометрический	0,10	-
47	274430,04	1264566,49	картометрический	0,10	-
48	274479,24	1264589,12	картометрический	0,10	-
49	274460,80	1264594,99	картометрический	0,10	-
50	274437,13	1264602,83	картометрический	0,10	-
51	274415,61	1264616,72	картометрический	0,10	-
52	274394,70	1264633,16	картометрический	0,10	-
53	274384,41	1264645,60	картометрический	0,10	-
54	274375,22	1264665,90	картометрический	0,10	-
55	274365,27	1264692,48	картометрический	0,10	-
56	274353,01	1264703,50	картометрический	0,10	-
57	274338,77	1264713,67	картометрический	0,10	-
58	274317,60	1264728,78	картометрический	0,10	-
59	274300,33	1264738,97	картометрический	0,10	-
60	274237,56	1264775,21	картометрический	0,10	-
61	274223,63	1264782,39	картометрический	0,10	-
62	274217,56	1264784,51	картометрический	0,10	-
63	274211,19	1264785,73	картометрический	0,10	-
64	274204,88	1264785,82	картометрический	0,10	-
65	274198,35	1264785,58	картометрический	0,10	-
66	274192,00	1264784,26	картометрический	0,10	-
67	274182,95	1264780,98	картометрический	0,10	-
68	274171,96	1264774,19	картометрический	0,10	-
69	274143,80	1264778,88	картометрический	0,10	-
70	274114,93	1264792,52	картометрический	0,10	-
71	274106,98	1264810,28	картометрический	0,10	-
72	274083,59	1264801,60	картометрический	0,10	-
73	274061,55	1264773,61	картометрический	0,10	-
74	274014,17	1264680,11	картометрический	0,10	-
75	274075,51	1264647,94	картометрический	0,10	-
76	274126,09	1264625,00	картометрический	0,10	-
77	274141,42	1264617,95	картометрический	0,10	-
78	274162,43	1264648,60	картометрический	0,10	-
79	274173,73	1264665,08	картометрический	0,10	-
80	274206,77	1264642,52	картометрический	0,10	-
81	274271,19	1264592,25	картометрический	0,10	-
82	274311,52	1264571,48	картометрический	0,10	-
83	274351,25	1264558,93	картометрический	0,10	-
84	274349,77	1264532,32	картометрический	0,10	-
85	274314,70	1264544,07	картометрический	0,10	-

86	274318,44	1264518,98	картометрический	0,10	-
87	274349,12	1264519,46	картометрический	0,10	-
88	274348,97	1264512,32	картометрический	0,10	-
89	274364,20	1264509,69	картометрический	0,10	-
90	274363,13	1264505,88	картометрический	0,10	-
91	274399,90	1264496,47	картометрический	0,10	-
92	274401,18	1264501,86	картометрический	0,10	-
93	274416,53	1264504,56	картометрический	0,10	-
94	274439,95	1264502,03	картометрический	0,10	-
95	274485,77	1264482,13	картометрический	0,10	-
96	274541,81	1264460,43	картометрический	0,10	-
97	274559,60	1264460,26	картометрический	0,10	-
98	274595,17	1264447,78	картометрический	0,10	-
99	274612,04	1264448,37	картометрический	0,10	-
100	274627,90	1264450,09	картометрический	0,10	-
101	274646,86	1264456,82	картометрический	0,10	-
102	274653,08	1264466,78	картометрический	0,10	-
103	274656,68	1264471,13	картометрический	0,10	-
104	274659,87	1264468,88	картометрический	0,10	-
105	274662,02	1264469,70	картометрический	0,10	-
106	274672,03	1264491,28	картометрический	0,10	-
107	274683,54	1264506,81	картометрический	0,10	-
108	274699,70	1264513,48	картометрический	0,10	-
109	274735,47	1264514,36	картометрический	0,10	-
32	274734,59	1264550,42	картометрический	0,10	-

Подзона ЗОПЛ 1.3

1	273871,18	1267538,21	картометрический	0,10	-
2	273870,36	1267540,74	картометрический	0,10	-
3	273866,81	1267550,73	картометрический	0,10	-
4	273862,46	1267562,20	картометрический	0,10	-
5	273861,16	1267565,64	картометрический	0,10	-
6	273822,13	1267550,13	картометрический	0,10	-
7	273591,39	1267611,12	картометрический	0,10	-
8	273610,11	1267449,26	картометрический	0,10	-
9	273659,60	1267361,21	картометрический	0,10	-
10	273691,75	1267401,84	картометрический	0,10	-
11	273704,12	1267416,43	картометрический	0,10	-
12	273766,27	1267486,98	картометрический	0,10	-
13	273778,70	1267499,65	картометрический	0,10	-
14	273782,71	1267502,89	картометрический	0,10	-
15	273818,72	1267519,32	картометрический	0,10	-
16	273858,40	1267536,78	картометрический	0,10	-
1	273871,18	1267538,21	картометрический	0,10	-

3. Сведения о характерных точках части (частей) объекта

Обозначение характерных точек	Координаты		Метод определения координат характерной точки	Средняя квадратическая погрешность	Описание обозначения точки на местности (при наличии)
	X	Y			

точек границ				поло- жения харак- терной точки (Mt), м	
-	-	-	-	-	-
Раздел 3					
Сведения о местоположении измененных (уточненных) границ объекта					
1. Система координат МСК-76, зона 1					
2. Сведения о характерных точках границ объекта					
Обо- значе- ние ха- рактер- ных точек границ	Координаты		Метод определения координат характерной точки	Средняя квадратичес- кая погреш- ность поло- жения харак- терной точки (Mt), м	Описание обозначе- ния точки на местно- сти (при наличии)
	X	Y			
-	-	-	-	-	-
3. Сведения о характерных точках части (частей) объекта					
Обо- значе- ние ха- рактер- ных точек границ	Координаты		Метод определения координат характерной точки	Средняя квадратичес- кая погреш- ность поло- жения харак- терной точки (Mt), м	Описание обозначе- ния точки на местно- сти (при наличии)
	X	Y			
-	-	-	-	-	-

2. Схема границ объединенной зоны охраны объектов культурного наследия (памятников истории и культуры) города Переславля Залесского и прилегающих территорий - м. Ботик, м. Симак, с. Веськово, с. Борисоглебская Слобода, с. Городище, с. Никитская Слобода, с. Троицкая Слобода, пос. Приозерный, приведена в приложении 2 к настоящим границам.

Приложение 1
к границам

3. Описание границ объединенной зоны охраны объектов культурного наследия (памятников истории и культуры) города Переславля-Залесского и прилегающих территорий – м. Ботик, м. Симак, с. Веськово, с. Борисоглебская Слобода, с. Городище, с. Никитская Слобода, с. Троицкая Слобода, пос. Приозерный.

3.1. Описание границ единой охранной зоны ОЗ 1:

Прохождение границы		Описание прохождения частей границы
от точки	до точки	
1	2	3
1	2	на юго-юго-запад в створе границы с. Веськово
2	3	на юго-восток в створе границы с. Веськово
3	4	на запад в створе границы с. Веськово
4	5	на запад в створе границы с. Веськово
5	6	на запад вдоль границы территории объекта культурного наследия 76:11-8.1 «Усадьба «Ботик», бот «Фортуна» и памятник Петру I на месте строительства первого русского флота в 1689-1693 гг.»
6	7	на запад вдоль границы территории объекта культурного наследия 76:11-8.1 «Усадьба «Ботик», бот «Фортуна» и памятник Петру I на месте строительства первого русского флота в 1689-1693 гг.»
7	8	на запад вдоль границы территории объекта культурного наследия 76:11-8.1 «Усадьба «Ботик», бот «Фортуна» и памятник Петру I на месте строительства первого русского флота в 1689-1693 гг.»
8	9	на юго-юго-запад вдоль границы территории объекта культурного наследия 76:11-8.1 «Усадьба «Ботик», бот «Фортуна» и памятник Петру I на месте строительства первого русского флота в 1689-1693 гг.»
9	10	на юго-юго-запад вдоль границы территории объекта культурного наследия 76:11-8.1 «Усадьба «Ботик», бот «Фортуна» и памятник Петру I на месте строительства первого русского флота в 1689-1693 гг.»
10	11	на восток-юго-восток вдоль границы территории объекта культурного наследия 76:11-8.1 «Усадьба «Ботик», бот «Фортуна» и памятник Петру I на месте строительства первого русского флота в 1689-1693 гг.»
11	12	на юго-запад вдоль границы территории объекта культурного наследия 76:11-8.1 «Усадьба «Ботик», бот «Фортуна» и памятник Петру I на месте строительства первого русского флота в 1689-1693 гг.»
12	13	на юг вдоль границы территории объекта культурного наследия 76:11-8.1 «Усадьба «Ботик», бот «Фортуна» и памятник Петру I на месте строительства первого русского флота в 1689-1693 гг.»

Прохождение границы		Описание прохождения частей границы
от точки	до точки	
1	2	3
13	14	на юго-восток вдоль границы территории объекта культурного наследия 76:11-8.1 «Усадьба «Ботик», бот «Фортуна» и памятник Петру I на месте строительства первого русского флота в 1689-1693 гг.»
14	15	на юго-запад до пересечения с границей с. Веськово
15	16	на юг до пересечения с северной границей земельного участка № 76:11:031502:1244
16	17	на запад вдоль северной границы земельного участка № 76:11:031502:1244
17	18	на запад вдоль северной границы земельного участка № 76:11:031502:1243
18	19	на запад вдоль северной границы земельного участка № 76:11:031502:1242
19	20	на север вдоль восточной границы земельного участка № 76:11:031502:11
20	21	на запад вдоль северной границы земельного участка № 76:11:031502:11
21	22	на север до юго-восточного угла земельного участка № 76:11:031502:10
22	23	на север вдоль восточной границы земельного участка № 76:11:031502:10
23	24	против часовой стрелки вдоль границы земельного участка № 76:11:031502:58
24	25	против часовой стрелки вдоль границы земельного участка № 76:11:031502:58
25	26	против часовой стрелки вдоль границы земельного участка № 76:11:031502:58
26	27	против часовой стрелки вдоль границы земельного участка № 76:11:031502:58
27	28	на запад вдоль северной границы земельного участка № 76:11:031502:19
28	29	на запад вдоль северной границы земельного участка № 76:11:031502:57
29	30	на запад вдоль части северной границы земельного участка № 76:11:031502:60
30	31	на север до юго-восточного угла земельного участка № 76:11:031502:1490
31	32	на север вдоль восточных границ земельных участков № 76:11:031502:1490 и 76:11:031502:1533
32	33	на север вдоль восточной границы земельного участка № 76:11:031502:15
33	34	в направлении с юга вдоль границы кадастрового квартала № 76:11:031701
34	35	в направлении с юга вдоль границы кадастрового квартала № 76:11:031701
35	36	в направлении с юга вдоль границы кадастрового квартала № 76:11:031701
36	37	в направлении с юга вдоль границы кадастрового квартала № 76:11:031701

Прохождение границы		Описание прохождения частей границы
от точки	до точки	
1	2	3
37	38	в направлении с юга вдоль границы кадастрового квартала № 76:11:031701
38	39	в направлении с юга вдоль границы кадастрового квартала № 76:11:031701
39	40	в направлении с юга вдоль границы кадастрового квартала № 76:11:031701
40	41	в направлении с запада на восток вдоль границы земельного участка № 76:11:000000:211
41	42	в направлении с запада на восток вдоль границы земельного участка № 76:11:000000:211
42	43	в направлении с запада на восток вдоль границы земельного участка № 76:11:000000:211
43	44	в направлении с запада на восток вдоль границы земельного участка № 76:11:000000:211
44	45	в направлении с запада на восток вдоль границы земельного участка № 76:11:000000:211
45	46	в направлении с запада на восток вдоль границы земельного участка № 76:11:000000:211
46	47	в направлении с запада на восток вдоль границы земельного участка № 76:11:000000:211
47	48	в направлении с запада на восток вдоль границы земельного участка № 76:11:000000:211
48	49	в направлении с запада на восток вдоль границы земельного участка № 76:11:000000:211
49	50	в направлении с запада на восток вдоль границы земельного участка № 76:11:000000:211
50	51	в направлении с запада на восток вдоль границы земельного участка № 76:11:000000:211
51	52	в направлении с запада на восток вдоль границы земельного участка № 76:11:000000:211
52	53	в направлении с запада на восток вдоль границы земельного участка № 76:11:000000:211
53	54	в направлении с запада на восток вдоль границы земельного участка № 76:11:000000:211
54	55	в направлении с запада на восток вдоль границы земельного участка № 76:11:000000:211
55	56	в направлении с запада на восток вдоль границы земельного участка № 76:11:000000:211
56	57	в направлении с запада на восток вдоль границы земельного участка № 76:11:000000:211
57	58	в направлении с запада на восток вдоль границы земельного участка № 76:11:000000:211
58	59	в направлении с запада на восток вдоль границы земельного участка № 76:11:000000:211
59	1	в направлении с запада на восток вдоль границы земельного участка № 76:11:000000:211

3.2. Описание границ единой охранной зоны ОЗ 2:

Прохождение границы		Описание прохождения частей границы
от точки	до точки	
1	2	3
1	2	на юг от западного угла земельного участка № 76:11:030802:59 до северо-западного угла земельного участка № 76:11:030802:111
2	3	на юг вдоль западной границы земельного участка № 76:11:030802:111
3	4	против часовой стрелки вдоль границы земельного участка № 76:11:030802:423
4	5	против часовой стрелки вдоль границы земельного участка № 76:11:030802:423
5	6	против часовой стрелки вдоль границы земельного участка № 76:11:030802:423
6	7	против часовой стрелки вдоль границы земельного участка № 76:11:030802:423
7	8	против часовой стрелки вдоль границы земельного участка № 76:11:030802:423
8	9	против часовой стрелки вдоль границы земельного участка № 76:11:030802:66
9	10	на юг до северо-западного угла земельного участка № 76:11:030802:104
10	11	на юг вдоль западной границы земельного участка № 76:11:030802:104
11	12	на юг вдоль западной границы земельного участка № 76:11:030802:104
12	13	на юг до северо-западного угла земельного участка № 76:11:030802:23
13	14	на юг вдоль западной границы земельного участка № 76:11:030802:23
14	15	на юг до пересечения с северной границей земельного участка № 76:11:030802:22
15	16	против часовой стрелки вдоль границы земельного участка № 76:11:030802:22
16	17	против часовой стрелки вдоль границы земельного участка № 76:11:030802:22
17	18	против часовой стрелки вдоль границы земельного участка № 76:11:030802:24
18	19	против часовой стрелки вдоль границы земельного участка № 76:11:030802:24
19	20	на запад до пересечения с западным углом границы кадастрового квартала 76:11:030802
20	21	на запад-северо-запад вдоль границы кадастрового квартала 76:11:030802
21	22	на север вдоль границы кадастрового квартала 76:11:030802
22	23	на восток до пересечения с границей с. Веськово
23	24	с запада на восток вдоль южной границы земельного участка № 76:11:030802:56
24	1	на юго-юго-восток до западного угла земельного участка № 76:11:030802:59
Часть 1 (вырез)		

Прохождение границы		Описание прохождения частей границы
от точки	до точки	
1	2	3
1	2	по часовой стрелке вдоль границы территории объекта культурного наследия № 76:11-8.10 «Церковь Георгия с колокольной»
2	3	по часовой стрелке вдоль границы территории объекта культурного наследия № 76:11-8.10 «Церковь Георгия с колокольной»
3	4	по часовой стрелке вдоль границы территории объекта культурного наследия № 76:11-8.10 «Церковь Георгия с колокольной»
4	5	по часовой стрелке вдоль границы территории объекта культурного наследия № 76:11-8.10 «Церковь Георгия с колокольной»
5	6	по часовой стрелке вдоль границы территории объекта культурного наследия № 76:11-8.10 «Церковь Георгия с колокольной»
6	1	по часовой стрелке вдоль границы территории объекта культурного наследия № 76:11-8.10 «Церковь Георгия с колокольной»

3.3. Описание границ единой охранной зоны ОЗ 3:

Прохождение границы		Описание прохождения частей границы
от точки	до точки	
1	2	3
1	2	в северо-восточном направлении вдоль южной стороны ул. Московской
2	3	в северо-восточном направлении вдоль южной стороны ул. Московской
3	4	в северо-восточном направлении вдоль южной стороны ул. Московской
4	5	в направлении с северо-запада на юго-восток по границе зеленых насаждений
5	6	в направлении с северо-запада на юго-восток по границе зеленых насаждений
6	7	к северо-востоку до северной стороны ул. Журавлева
7	8	на юго-восток вдоль северной стороны ул. Журавлева
8	9	в юго-западном направлении вдоль западной стороны ул. 1-й Ямской
9	10	в юго-западном направлении вдоль западной стороны ул. 1-й Ямской
10	11	в юго-западном направлении вдоль западной стороны ул. 1-й Ямской
11	12	в юго-западном направлении вдоль западной стороны ул. 1-й Ямской
12	13	в юго-западном направлении вдоль западной стороны ул. 1-й Ямской
13	14	в западном-северо-западном направлении до точки на местности земельного участка № 76:18:010506:91

Прохождение границы		Описание прохождения частей границы
от точки	до точки	
1	2	3
14	1	в северо-западном направлении до южной стороны ул. Московской
Часть № 1 (вырез)		
1	2	по часовой стрелке вдоль границы территории объекта культурного наследия № 76:18-8.36 «Ансамбль Федоровского монастыря»
2	3	по часовой стрелке вдоль границы территории объекта культурного наследия № 76:18-8.36 «Ансамбль Федоровского монастыря»
3	4	по часовой стрелке вдоль границы территории объекта культурного наследия № 76:18-8.36 «Ансамбль Федоровского монастыря»
4	5	по часовой стрелке вдоль границы территории объекта культурного наследия № 76:18-8.36 «Ансамбль Федоровского монастыря»
5	6	по часовой стрелке вдоль границы территории объекта культурного наследия № 76:18-8.36 «Ансамбль Федоровского монастыря»
6	7	по часовой стрелке вдоль границы территории объекта культурного наследия № 76:18-8.36 «Ансамбль Федоровского монастыря»
7	8	по часовой стрелке вдоль границы территории объекта культурного наследия № 76:18-8.36 «Ансамбль Федоровского монастыря»
8	9	по часовой стрелке вдоль границы территории объекта культурного наследия № 76:18-8.36 «Ансамбль Федоровского монастыря»
9	10	по часовой стрелке вдоль границы территории объекта культурного наследия № 76:18-8.36 «Ансамбль Федоровского монастыря»
10	11	по часовой стрелке вдоль границы территории объекта культурного наследия № 76:18-8.36 «Ансамбль Федоровского монастыря»
11	12	по часовой стрелке вдоль границы территории объекта культурного наследия № 76:18-8.36 «Ансамбль Федоровского монастыря»
12	13	по часовой стрелке вдоль границы территории объекта культурного наследия № 76:18-8.36 «Ансамбль Федоровского монастыря»
13	14	по часовой стрелке вдоль границы территории объекта культурного наследия № 76:18-8.36 «Ансамбль Федоровского монастыря»
14	15	по часовой стрелке вдоль границы территории объекта культурного наследия № 76:18-8.36 «Ансамбль Федоровского монастыря»
15	16	по часовой стрелке вдоль границы территории объекта культурного наследия № 76:18-8.36 «Ансамбль Федоровского монастыря»

[illegible]

[illegible]

[illegible]

Прохождение границы		Описание прохождения частей границы
от точки	до точки	
1	2	3
64	65	по часовой стрелке вдоль границы территории объекта культурного наследия № 76:18-8.36 «Ансамбль Федоровского монастыря»
65	66	по часовой стрелке вдоль границы территории объекта культурного наследия № 76:18-8.36 «Ансамбль Федоровского монастыря»
66	67	по часовой стрелке вдоль границы территории объекта культурного наследия № 76:18-8.36 «Ансамбль Федоровского монастыря»
67	68	по часовой стрелке вдоль границы территории объекта культурного наследия № 76:18-8.36 «Ансамбль Федоровского монастыря»
68	69	по часовой стрелке вдоль границы территории объекта культурного наследия № 76:18-8.36 «Ансамбль Федоровского монастыря»
69	70	по часовой стрелке вдоль границы территории объекта культурного наследия № 76:18-8.36 «Ансамбль Федоровского монастыря»
70	71	по часовой стрелке вдоль границы территории объекта культурного наследия № 76:18-8.36 «Ансамбль Федоровского монастыря»
71	72	по часовой стрелке вдоль границы территории объекта культурного наследия № 76:18-8.36 «Ансамбль Федоровского монастыря»
72	73	по часовой стрелке вдоль границы территории объекта культурного наследия № 76:18-8.36 «Ансамбль Федоровского монастыря»
73	1	по часовой стрелке вдоль границы территории объекта культурного наследия № 76:18-8.36 «Ансамбль Федоровского монастыря»

3.4. Описание границ единой охранной зоны ОЗ 4:

Прохождение границы		Описание прохождения частей границы
от точки	до точки	
1	2	3
1	2	в восточном направлении по границе кадастрового квартала № 76:18:010405
2	3	в северо-восточном направлении до угла земельного участка № 76:18:010404:15
3	4	в восточном направлении до угла земельного участка № 76:18:010404:5
4	5	в восточном направлении по южной границе земельного участка № 76:18:010404:5
5	6	в северном направлении по восточной границе земельного участка № 76:18:010404:5
6	7	в восточном направлении по южной границе земельного участка № 76:18:010404:6

Прохождение границы		Описание прохождения частей границы
от точки	до точки	
1	2	3
7	8	в восточном направлении по южной границе земельного участка № 76:18:010404:14
8	9	в восточном направлении до юго-западного угла земельного участка № 76:18:010404:10
9	10	в восточном направлении до юго-западного угла земельного участка № 76:18:010404:16
10	11	в восточном направлении по южной границе земельного участка № 76:18:010404:16
11	12	в восточном направлении до юго-восточного угла земельного участка № 76:18:010404:17
12	13	в восточном направлении до западной границы земельного участка № 76:18:010406:16
13	14	к юго-западу по западной границе земельного участка № 76:18:010406:16
14	15	к юго-западу до северного угла земельного участка № 76:18:010406:14
15	16	к юго-западу вдоль западной границы земельного участка № 76:18:010406:14
16	17	к юго-западу вдоль западной границы земельного участка № 76:18:010406:13
17	18	к юго-западу вдоль западной границы земельного участка № 76:18:010406:13
18	19	к юго-западу вдоль западной границы земельного участка № 76:18:010406:13
19	20	к юго-западу вдоль западной границы земельного участка № 76:18:010406:13
20	21	к юго-западу вдоль западной границы земельного участка № 76:18:010406:13
21	22	к юго-западу вдоль западной границы земельного участка № 76:18:010406:9
22	23	к юго-западу вдоль западной границы земельного участка № 76:18:010406:2
23	24	к юго-западу вдоль западной границы земельного участка № 76:18:010406:2
24	25	к юго-западу вдоль западной границы земельного участка № 76:18:010406:2
25	26	к юго-западу вдоль западной границы земельного участка № 76:18:010406:18
26	27	к юго-востоку вдоль южной границы земельного участка № 76:18:010406:2
27	28	к юго-востоку вдоль южной границы земельного участка № 76:18:010406:47
28	29	к западу вдоль пер. Московского, по границе кадастрового квартала № 76:18:010405
29	30	к западу вдоль пер. Московского, по границе кадастрового квартала № 76:18:010405
30	31	к западу вдоль пер. Московского, по границе кадастрового квартала № 76:18:010405

Прохождение границы		Описание прохождения частей границы
от точки	до точки	
1	2	3
31	32	к западу вдоль пер. Московского, по границе кадастрового квартала № 76:18:010405
32	33	к северу по границе кадастрового квартала № 76:18:010405
33	34	к северу по границе кадастрового квартала № 76:18:010405
34	1	к северу по границе кадастрового квартала № 76:18:010405
Часть № 1 (вырез)		
1	2	по часовой стрелке вдоль границы территории объекта культурного наследия № 76:18-8.3 «Ансамбль Горицкого монастыря, XVII-XVIII вв.»
2	3	по часовой стрелке вдоль границы территории объекта культурного наследия № 76:18-8.3 «Ансамбль Горицкого монастыря, XVII-XVIII вв.»
3	4	по часовой стрелке вдоль границы территории объекта культурного наследия № 76:18-8.3 «Ансамбль Горицкого монастыря, XVII-XVIII вв.»
4	5	по часовой стрелке вдоль границы территории объекта культурного наследия № 76:18-8.3 «Ансамбль Горицкого монастыря, XVII-XVIII вв.»
5	6	по часовой стрелке вдоль границы территории объекта культурного наследия № 76:18-8.3 «Ансамбль Горицкого монастыря, XVII-XVIII вв.»
6	7	по часовой стрелке вдоль границы территории объекта культурного наследия № 76:18-8.3 «Ансамбль Горицкого монастыря, XVII-XVIII вв.»
7	8	по часовой стрелке вдоль границы территории объекта культурного наследия № 76:18-8.3 «Ансамбль Горицкого монастыря, XVII-XVIII вв.»
8	9	по часовой стрелке вдоль границы территории объекта культурного наследия № 76:18-8.3 «Ансамбль Горицкого монастыря, XVII-XVIII вв.»
9	10	по часовой стрелке вдоль границы территории объекта культурного наследия № 76:18-8.3 «Ансамбль Горицкого монастыря, XVII-XVIII вв.»
10	11	по часовой стрелке вдоль границы территории объекта культурного наследия № 76:18-8.3 «Ансамбль Горицкого монастыря, XVII-XVIII вв.»
11	12	по часовой стрелке вдоль границы территории объекта культурного наследия № 76:18-8.3 «Ансамбль Горицкого монастыря, XVII-XVIII вв.»
12	13	по часовой стрелке вдоль границы территории объекта культурного наследия № 76:18-8.3 «Ансамбль Горицкого монастыря, XVII-XVIII вв.»
13	14	по часовой стрелке вдоль границы территории объекта культурного наследия № 76:18-8.3 «Ансамбль Горицкого монастыря, XVII-XVIII вв.»
14	15	по часовой стрелке вдоль границы территории объекта культурного наследия № 76:18-8.3 «Ансамбль Горицкого монастыря, XVII-XVIII вв.»

Прохождение границы		Описание прохождения частей границы
от точки	до точки	
1	2	3
15	16	по часовой стрелке вдоль границы территории объекта культурного наследия № 76:18-8.3 «Ансамбль Горицкого монастыря, XVII-XVIII вв.»
16	17	по часовой стрелке вдоль границы территории объекта культурного наследия № 76:18-8.3 «Ансамбль Горицкого монастыря, XVII-XVIII вв.»
17	18	по часовой стрелке вдоль границы территории объекта культурного наследия № 76:18-8.3 «Ансамбль Горицкого монастыря, XVII-XVIII вв.»
18	19	по часовой стрелке вдоль границы территории объекта культурного наследия № 76:18-8.3 «Ансамбль Горицкого монастыря, XVII-XVIII вв.»
19	20	по часовой стрелке вдоль границы территории объекта культурного наследия № 76:18-8.3 «Ансамбль Горицкого монастыря, XVII-XVIII вв.»
20	21	по часовой стрелке вдоль границы территории объекта культурного наследия № 76:18-8.3 «Ансамбль Горицкого монастыря, XVII-XVIII вв.»
21	22	по часовой стрелке вдоль границы территории объекта культурного наследия № 76:18-8.3 «Ансамбль Горицкого монастыря, XVII-XVIII вв.»
22	23	по часовой стрелке вдоль границы территории объекта культурного наследия № 76:18-8.3 «Ансамбль Горицкого монастыря, XVII-XVIII вв.»
23	24	по часовой стрелке вдоль границы территории объекта культурного наследия № 76:18-8.3 «Ансамбль Горицкого монастыря, XVII-XVIII вв.»
24	25	по часовой стрелке вдоль границы территории объекта культурного наследия № 76:18-8.3 «Ансамбль Горицкого монастыря, XVII-XVIII вв.»
25	1	по часовой стрелке вдоль границы территории объекта культурного наследия № 76:18-8.3 «Ансамбль Горицкого монастыря, XVII-XVIII вв.»

3.5. Описание границ единой охранной зоны ОЗ 5:

Прохождение границы		Описание прохождения частей границы
от точки	до точки	
1	2	3
1	2	на юго-юго-запад вдоль западной границы земельного участка № 76:18:000000:1644
2	3	на юго-юго-запад вдоль западной границы земельного участка № 76:18:000000:216
3	4	на юго-запад вдоль границы кадастрового квартала № 76:18:010602
4	5	на северо-запад вдоль северной границы земельного участка № 76:18:010602:20

Прохождение границы		Описание прохождения частей границы
от точки	до точки	
1	2	3
5	6	на северо-запад вдоль северной границы земельного участка № 76:18:010602:20
6	7	против часовой стрелки вдоль границы территории объекта культурного наследия № 76:18-8.22 «Ансамбль Сретенской церкви»
7	8	против часовой стрелки вдоль границы территории объекта культурного наследия № 76:18-8.22 «Ансамбль Сретенской церкви»
8	9	против часовой стрелки вдоль границы территории объекта культурного наследия № 76:18-8.22 «Ансамбль Сретенской церкви»
9	10	против часовой стрелки вдоль границы территории объекта культурного наследия № 76:18-8.22 «Ансамбль Сретенской церкви»
10	11	против часовой стрелки вдоль границы территории объекта культурного наследия № 76:18-8.22 «Ансамбль Сретенской церкви»
11	12	против часовой стрелки вдоль границы территории объекта культурного наследия № 76:18-8.22 «Ансамбль Сретенской церкви»
12	13	против часовой стрелки вдоль границы территории объекта культурного наследия № 76:18-8.22 «Ансамбль Сретенской церкви»
13	14	против часовой стрелки вдоль границы территории объекта культурного наследия № 76:18-8.22 «Ансамбль Сретенской церкви»
14	15	против часовой стрелки вдоль границы территории объекта культурного наследия № 76:18-8.22 «Ансамбль Сретенской церкви»
15	16	против часовой стрелки вдоль границы территории объекта культурного наследия № 76:18-8.22 «Ансамбль Сретенской церкви»
16	17	против часовой стрелки вдоль границы территории объекта культурного наследия № 76:18-8.22 «Ансамбль Сретенской церкви»
17	18	против часовой стрелки вдоль границы территории объекта культурного наследия № 76:18-8.22 «Ансамбль Сретенской церкви»
18	19	против часовой стрелки вдоль границы территории объекта культурного наследия № 76:18-8.22 «Ансамбль Сретенской церкви»
19	20	против часовой стрелки вдоль границы территории объекта культурного наследия № 76:18-8.22 «Ансамбль Сретенской церкви»
20	21	против часовой стрелки вдоль границы территории объекта культурного наследия № 76:18-8.22 «Ансамбль Сретенской церкви»

Прохождение границы		Описание прохождения частей границы
от точки	до точки	
1	2	3
21	22	против часовой стрелки вдоль границы территории объекта культурного наследия № 76:18-8.22 «Ансамбль Сретенской церкви»
22	23	против часовой стрелки вдоль границы территории объекта культурного наследия № 76:18-8.22 «Ансамбль Сретенской церкви»
23	24	против часовой стрелки вдоль границы территории объекта культурного наследия № 76:18-8.22 «Ансамбль Сретенской церкви»
24	25	против часовой стрелки вдоль границы территории объекта культурного наследия № 76:18-8.22 «Ансамбль Сретенской церкви»
25	26	против часовой стрелки вдоль границы территории объекта культурного наследия № 76:18-8.22 «Ансамбль Сретенской церкви»
26	27	против часовой стрелки вдоль границы территории объекта культурного наследия № 76:18-8.22 «Ансамбль Сретенской церкви»
27	28	против часовой стрелки вдоль границы территории объекта культурного наследия № 76:18-8.22 «Ансамбль Сретенской церкви»
28	29	против часовой стрелки вдоль границы территории объекта культурного наследия № 76:18-8.22 «Ансамбль Сретенской церкви»
29	30	против часовой стрелки вдоль границы территории объекта культурного наследия № 76:18-8.22 «Ансамбль Сретенской церкви»
30	31	против часовой стрелки вдоль границы территории объекта культурного наследия № 76:18-8.22 «Ансамбль Сретенской церкви»
31	32	против часовой стрелки вдоль границы территории объекта культурного наследия № 76:18-8.22 «Ансамбль Сретенской церкви»
32	33	против часовой стрелки вдоль границы территории объекта культурного наследия № 76:18-8.22 «Ансамбль Сретенской церкви»
33	34	против часовой стрелки вдоль границы территории объекта культурного наследия № 76:18-8.22 «Ансамбль Сретенской церкви»
34	35	против часовой стрелки вдоль границы территории объекта культурного наследия № 76:18-8.22 «Ансамбль Сретенской церкви»
35	36	против часовой стрелки вдоль границы территории объекта культурного наследия № 76:18-8.22 «Ансамбль Сретенской церкви»
36	37	на северо-запад вдоль северной границы земельного участка № 76:18:010602:20
37	38	на северо-запад вдоль северной границы земельного участка № 76:18:010602:20

Прохождение границы		Описание прохождения частей границы
от точки	до точки	
1	2	3
38	39	на северо-запад вдоль северной границы земельного участка № 76:18:010602:20
39	40	в том же направлении до южной стороны ул. Московской
40	41	в северо-восточном направлении вдоль южной стороны ул. Московской
41	42	в северо-восточном направлении вдоль южной стороны ул. Московской
42	43	в юго-восточном направлении до юго-западного угла земельного участка № 76:18:010602:4
43	44	в юго-восточном направлении вдоль южной границы земельного участка № 76:18:010602:4
44	45	в юго-восточном направлении вдоль южной границы земельного участка № 76:18:010602:13
45	1	в том же направлении до замыкания границы в т. 1

3.6. Описание границ единой охранной зоны ОЗ 6:

Прохождение границы		Описание прохождения частей границы
от точки	до точки	
1	2	3
1	2	в восточном-юго-восточном направлении от юго-восточного угла земельного участка № 76:18:010601:71 то точки на местности
2	3	в юго-восточном направлении до северо-западного угла земельного участка № 76:18:010606:3
3	4	в юго-восточном направлении вдоль западной границы земельного участка № 76:18:010606:3
4	5	в западном направлении вдоль северной стороны ул. Республиканской и северной границы земельного участка № 76:18:000000:112
5	6	в северо-западном направлении вдоль южной границы кадастрового квартала № 76:18:010606
6	7	до северо-восточного угла земельного участка № 76:18:010608:1
7	8	в западном направлении вдоль северной границы земельного участка № 76:18:010608:1
8	9	в западном направлении до северо-восточного угла земельного участка № 76:18:000000:110
9	10	в западном направлении вдоль северной границы земельного участка № 76:18:000000:110
10	11	до северо-восточного угла земельного участка № 76:18:010607:2
11	12	в западном направлении вдоль северной границы земельного участка № 76:18:010607:2
12	13	в южном направлении вдоль западной границы земельного участка № 76:18:010607:2
13	14	в западном направлении вдоль северной границы земельного участка № 76:18:010607:14

Прохождение границы		Описание прохождения частей границы
от точки	до точки	
1	2	3
14	15	до юго-восточного угла земельного участка № 76:18:010605:227
15	16	в северном направлении вдоль восточной границы земельного участка № 76:18:010605:227
16	17	до юго-восточного угла земельного участка № 76:18:010604:343
17	18	в северном направлении вдоль восточной границы земельного участка № 76:18:010604:343
18	19	до юго-восточного угла земельного участка № 76:18:010601:4
19	20	в северном направлении вдоль восточной границы земельного участка № 76:18:010601:4
20	21	в северном направлении вдоль восточной границы земельного участка № 76:18:010601:4
21	22	в северном направлении вдоль восточной границы земельного участка № 76:18:010601:3
22	23	в северном направлении вдоль восточной границы земельного участка № 76:18:010601:35
23	24	до юго-западного угла земельного участка № 76:18:010601:71
24	1	в юго-восточном направлении вдоль южной границы земельного участка № 76:18:010601:71
Часть № 1 (вырез)		
1	2	по часовой стрелке вдоль границы территории объекта культурного наследия № 76:18-8.28 «Ансамбль Данилова монастыря»
2	3	по часовой стрелке вдоль границы территории объекта культурного наследия № 76:18-8.28 «Ансамбль Данилова монастыря»
3	4	по часовой стрелке вдоль границы территории объекта культурного наследия № 76:18-8.28 «Ансамбль Данилова монастыря»
4	5	по часовой стрелке вдоль границы территории объекта культурного наследия № 76:18-8.28 «Ансамбль Данилова монастыря»
5	6	по часовой стрелке вдоль границы территории объекта культурного наследия № 76:18-8.28 «Ансамбль Данилова монастыря»
6	7	по часовой стрелке вдоль границы территории объекта культурного наследия № 76:18-8.28 «Ансамбль Данилова монастыря»
7	8	по часовой стрелке вдоль границы территории объекта культурного наследия № 76:18-8.28 «Ансамбль Данилова монастыря»
8	9	по часовой стрелке вдоль границы территории объекта культурного наследия № 76:18-8.28 «Ансамбль Данилова монастыря»
9	10	по часовой стрелке вдоль границы территории объекта культурного наследия № 76:18-8.28 «Ансамбль Данилова монастыря»

[illegible]

[illegible]

[illegible]

[illegible]

Прохождение границы		Описание прохождения частей границы
от точки	до точки	
1	2	3
74	75	по часовой стрелке вдоль границы территории объекта культурного наследия № 76:18-8.28 «Ансамбль Данилова монастыря»
75	76	по часовой стрелке вдоль границы территории объекта культурного наследия № 76:18-8.28 «Ансамбль Данилова монастыря»
76	77	по часовой стрелке вдоль границы территории объекта культурного наследия № 76:18-8.28 «Ансамбль Данилова монастыря»
77	78	по часовой стрелке вдоль границы территории объекта культурного наследия № 76:18-8.28 «Ансамбль Данилова монастыря»
78	1	по часовой стрелке вдоль границы территории объекта культурного наследия № 76:18-8.28 «Ансамбль Данилова монастыря»

3.7. Описание границ охранной зоны ОЗ 7:

Прохождение границы		Описание прохождения частей границы
от точки	до точки	
1	2	3
1	2	с северо-востока на юго-запад вдоль северной стороны ул. Кардовского
2	3	с северо-востока на юго-запад вдоль северной стороны ул. Кардовского
3	4	с северо-востока на юго-запад вдоль северной стороны ул. Кардовского
4	5	по часовой стрелке вдоль границы земельного участка № 76:18:010343:19
5	6	по часовой стрелке вдоль границы земельного участка № 76:18:010343:19
6	7	по часовой стрелке вдоль границы земельного участка № 76:18:010343:19
7	8	по часовой стрелке вдоль границы земельного участка № 76:18:010343:19
8	9	по часовой стрелке вдоль границы земельного участка № 76:18:010343:19
9	10	по часовой стрелке вдоль границы земельного участка № 76:18:010343:14
10	11	по часовой стрелке вдоль границы земельного участка № 76:18:010343:14
11	12	по часовой стрелке вдоль границы земельного участка № 76:18:010343:14
12	13	по часовой стрелке вдоль границы земельного участка № 76:18:010343:14
13	14	по часовой стрелке вдоль границы земельного участка № 76:18:010343:14

Прохождение границы		Описание прохождения частей границы
от точки	до точки	
1	2	3
14	15	по часовой стрелке вдоль границы земельного участка № 76:18:010343:14
15	16	на северо-восток до пересечения с западной стороной ул. Новый Быт
16	17	на юго-восток вдоль ул. Новый Быт
17	1	на юго-восток вдоль ул. Новый Быт
Часть № 1 (вырез)		
1	2	по часовой стрелке вдоль границы территории объекта культурного наследия № 76:18-8.10 «Дом Житникова»
2	3	по часовой стрелке вдоль границы территории объекта культурного наследия № 76:18-8.10 «Дом Житникова»
3	4	по часовой стрелке вдоль границы территории объекта культурного наследия № 76:18-8.10 «Дом Житникова»
4	5	по часовой стрелке вдоль границы территории объекта культурного наследия № 76:18-8.10 «Дом Житникова»
5	6	по часовой стрелке вдоль границы территории объекта культурного наследия № 76:18-8.10 «Дом Житникова»
6	7	по часовой стрелке вдоль границы территории объекта культурного наследия № 76:18-8.10 «Дом Житникова»
7	8	по часовой стрелке вдоль границы территории объекта культурного наследия № 76:18-8.10 «Дом Житникова»
8	9	по часовой стрелке вдоль границы территории объекта культурного наследия № 76:18-8.10 «Дом Житникова»
9	10	по часовой стрелке вдоль границы территории объекта культурного наследия № 76:18-8.10 «Дом Житникова»
10	11	по часовой стрелке вдоль границы территории объекта культурного наследия № 76:18-8.10 «Дом Житникова»
11	1	по часовой стрелке вдоль границы территории объекта культурного наследия № 76:18-8.10 «Дом Житникова»

3.8. Описание границ единой охранной зоны ОЗ 8:

Прохождение границы		Описание прохождения частей границы
от точки	до точки	
1	2	3
1	2	от северной границы земельного участка № 76:18:000000:68 перпендикулярно на юго-юго-запад до южной границы того же участка
2	3	на юго-запад почти до угла земельного участка № 76:18:010318:132
3	4	на 90 градусов на юго-юго-восток до угла границы земельного участка № 76:18:010340:16
4	5	в том же направлении на юго-юго-восток до угла границы земельного участка № 76:18:010340:16
5	6	по часовой стрелке вдоль южной границы земельного участка № 76:18:010340:16
6	7	по часовой стрелке вдоль южной границы земельного участка № 76:18:010340:32

Прохождение границы		Описание прохождения частей границы
от точки	до точки	
1	2	3
7	8	До северо-восточного угла земельного участка № 76:18:010339:68
8	9	по часовой стрелке вдоль южной границы земельного участка № 76:18:010339:68
9	10	по часовой стрелке вдоль южной границы земельного участка № 76:18:010339:68
10	11	по часовой стрелке вдоль южной границы земельного участка № 76:18:010339:20
11	12	по часовой стрелке вдоль южной границы земельного участка № 76:18:010339:20
12	13	по часовой стрелке вдоль южной границы земельного участка № 76:18:010339:20
13	14	до северного угла земельного участка № 76:18:010338:9
14	15	по часовой стрелке вдоль южной границы земельного участка № 76:18:010338:9
15	16	на северо-запад до границы земельного участка № 76:18:010338:4
16	17	на северо-запад до границы земельного участка № 76:18:010338:3
17	18	по часовой стрелке вдоль южной границы земельного участка № 76:18:010338:3
18	19	на северо-запад до границы кадастрового квартала № 76:18:010338
19	20	В том же направлении до границы земельного участка № 76:18:010318:132
20	21	по часовой стрелке вдоль границы земельного участка № 76:18:010318:132
21	22	по часовой стрелке вдоль границы земельного участка № 76:18:010318:132
22	23	по часовой стрелке вдоль границы земельного участка № 76:18:010318:132
23	24	по часовой стрелке вдоль границы земельного участка № 76:18:010318:132
24	25	по часовой стрелке вдоль границы земельного участка № 76:18:010318:132
25	26	по часовой стрелке вдоль границы земельного участка № 76:18:010318:132
26	27	по часовой стрелке вдоль границы земельного участка № 76:18:010318:132
27	28	по часовой стрелке вдоль границы земельного участка № 76:18:010318:132
28	29	по часовой стрелке вдоль границы земельного участка № 76:18:010318:132
29	30	по часовой стрелке вдоль границы земельного участка № 76:18:010318:132
30	31	по часовой стрелке вдоль границы земельного участка № 76:18:010318:132
31	32	по часовой стрелке вдоль границы земельного участка № 76:18:010318:132

Прохождение границы		Описание прохождения частей границы
от точки	до точки	
1	2	3
32	33	по часовой стрелке вдоль границы земельного участка № 76:18:010318:132
33	34	по часовой стрелке вдоль границы земельного участка № 76:18:010318:132
34	35	по часовой стрелке вдоль границы земельного участка № 76:18:010318:132
35	36	по часовой стрелке вдоль границы земельного участка № 76:18:010318:132
36	37	по часовой стрелке вдоль границы земельного участка № 76:18:010318:132
37	38	по часовой стрелке вдоль границы земельного участка № 76:18:010318:23
38	39	по часовой стрелке вдоль границы земельного участка № 76:18:010318:23
39	40	в том же направлении до границы земельного участка № 76:18:010318:4
40	41	по часовой стрелке вдоль границы земельного участка № 76:18:010318:4
41	42	по часовой стрелке вдоль границы земельного участка № 76:18:010318:4
42	43	по часовой стрелке вдоль границы земельного участка № 76:18:010318:27
43	44	До юго-восточного угла земельного участка № 76:18:010309:70
44	45	по часовой стрелке вдоль границы земельного участка № 76:18:010309:69
45	46	по часовой стрелке вдоль границы земельного участка № 76:18:010309:25
46	47	по часовой стрелке вдоль границы земельного участка № 76:18:010309:22
47	48	по часовой стрелке вдоль границы земельного участка № 76:18:010309:66
48	49	с запада на восток вдоль северной стороны ул. Южной
49	50	с запада на восток вдоль северной стороны ул. Южной
50	51	с запада на восток вдоль северной стороны ул. Южной
51	52	с запада на восток вдоль северной стороны ул. Южной
52	53	с запада на восток вдоль северной стороны ул. Южной
53	54	с запада на восток вдоль северной стороны ул. Южной
54	55	с запада на восток вдоль северной стороны ул. Южной
55	56	с запада на восток вдоль северной стороны ул. Южной
56	57	с запада на восток вдоль северной стороны ул. Южной
57	58	с запада на восток вдоль северной стороны ул. Южной
58	59	с севера на юг вдоль восточной стороны ул. Гагарина
59	60	с севера на юг вдоль восточной стороны ул. Гагарина
60	61	с севера на юг вдоль восточной стороны ул. Гагарина
61	62	с севера на юг вдоль восточной стороны ул. Гагарина
62	1	с севера на юг вдоль восточной стороны ул. Гагарина
Часть № 1 (вырез)		

[illegible]

Прохождение границы		Описание прохождения частей границы
от точки	до точки	
1	2	3
3	4	по часовой стрелке вдоль границы территории объекта культурного наследия № 76:18-8.38 «Церковь Корнилиевская (Смоленская)»
4	5	по часовой стрелке вдоль границы территории объекта культурного наследия № 76:18-8.38 «Церковь Корнилиевская (Смоленская)»
5	6	по часовой стрелке вдоль границы территории объекта культурного наследия № 76:18-8.38 «Церковь Корнилиевская (Смоленская)»
6	7	по часовой стрелке вдоль границы территории объекта культурного наследия № 76:18-8.38 «Церковь Корнилиевская (Смоленская)»
7	8	по часовой стрелке вдоль границы территории объекта культурного наследия № 76:18-8.38 «Церковь Корнилиевская (Смоленская)»
8	9	по часовой стрелке вдоль границы территории объекта культурного наследия № 76:18-8.38 «Церковь Корнилиевская (Смоленская)»
9	10	по часовой стрелке вдоль границы территории объекта культурного наследия № 76:18-8.38 «Церковь Корнилиевская (Смоленская)»
10	11	по часовой стрелке вдоль границы территории объекта культурного наследия № 76:18-8.38 «Церковь Корнилиевская (Смоленская)»
11	12	по часовой стрелке вдоль границы территории объекта культурного наследия № 76:18-8.38 «Церковь Корнилиевская (Смоленская)»
12	13	по часовой стрелке вдоль границы территории объекта культурного наследия № 76:18-8.38 «Церковь Корнилиевская (Смоленская)»
13	14	по часовой стрелке вдоль границы территории объекта культурного наследия № 76:18-8.38 «Церковь Корнилиевская (Смоленская)»
14	15	по часовой стрелке вдоль границы территории объекта культурного наследия № 76:18-8.38 «Церковь Корнилиевская (Смоленская)»
15	16	по часовой стрелке вдоль границы территории объекта культурного наследия № 76:18-8.38 «Церковь Корнилиевская (Смоленская)»
16	17	по часовой стрелке вдоль границы территории объекта культурного наследия № 76:18-8.38 «Церковь Корнилиевская (Смоленская)»
17	1	по часовой стрелке вдоль границы территории объекта культурного наследия № 76:18-8.38 «Церковь Корнилиевская (Смоленская)»

3.9. Описание границ охранной зоны ОЗ 9:

Прохождение границы		Описание прохождения частей границы
от точки	до точки	
1	2	3
1	2	по часовой стрелке вдоль береговой линии оз. Плещеево
2	3	по часовой стрелке вдоль береговой линии оз. Плещеево
3	4	по часовой стрелке вдоль береговой линии оз. Плещеево
4	5	по часовой стрелке вдоль береговой линии оз. Плещеево
5	6	по часовой стрелке вдоль береговой линии оз. Плещеево
6	7	по часовой стрелке вдоль береговой линии оз. Плещеево
7	8	по часовой стрелке вдоль береговой линии оз. Плещеево
8	9	по часовой стрелке вдоль береговой линии р. Трубеж
9	10	по часовой стрелке вдоль береговой линии р. Трубеж
10	11	по часовой стрелке вдоль береговой линии р. Трубеж
11	12	по часовой стрелке вдоль береговой линии р. Трубеж
12	13	по часовой стрелке вдоль береговой линии р. Трубеж
13	14	по часовой стрелке вдоль береговой линии р. Трубеж
14	15	по часовой стрелке вдоль границы кадастрового квартала № 76:18:010304
15	16	по часовой стрелке вдоль границы кадастрового квартала № 76:18:010304
16	17	по часовой стрелке вдоль границы кадастрового квартала № 76:18:010304
17	18	по часовой стрелке вдоль границы кадастрового квартала № 76:18:010304
18	19	по часовой стрелке вдоль границы кадастрового квартала № 76:18:010302
19	20	по часовой стрелке вдоль границы кадастрового квартала № 76:18:010302
20	21	по часовой стрелке вдоль границы кадастрового квартала № 76:18:010302
21	22	по часовой стрелке вдоль границы кадастрового квартала № 76:18:010302
22	1	по часовой стрелке вдоль границы кадастрового квартала № 76:18:010302 до береговой линии оз. Плещеево
Часть № 1 (вырез)		
1	2	по часовой стрелке вдоль границы территории объекта культурного наследия № 76:18-8.24 «Церковь Сорокасвятская»
2	3	по часовой стрелке вдоль границы территории объекта культурного наследия № 76:18-8.24 «Церковь Сорокасвятская»
3	4	по часовой стрелке вдоль границы территории объекта культурного наследия № 76:18-8.24 «Церковь Сорокасвятская»
4	5	по часовой стрелке вдоль границы территории объекта культурного наследия № 76:18-8.24 «Церковь Сорокасвятская»
5	6	по часовой стрелке вдоль границы территории объекта культурного наследия № 76:18-8.24 «Церковь Сорокасвятская»

Прохождение границы		Описание прохождения частей границы
от точки	до точки	
1	2	3
6	7	по часовой стрелке вдоль границы территории объекта культурного наследия № 76:18-8.24 «Церковь Сорокасвятская»
7	8	по часовой стрелке вдоль границы территории объекта культурного наследия № 76:18-8.24 «Церковь Сорокасвятская»
8	9	по часовой стрелке вдоль границы территории объекта культурного наследия № 76:18-8.24 «Церковь Сорокасвятская»
9	10	по часовой стрелке вдоль границы территории объекта культурного наследия № 76:18-8.24 «Церковь Сорокасвятская»
10	11	по часовой стрелке вдоль границы территории объекта культурного наследия № 76:18-8.24 «Церковь Сорокасвятская»
11	12	по часовой стрелке вдоль границы территории объекта культурного наследия № 76:18-8.24 «Церковь Сорокасвятская»
12	13	по часовой стрелке вдоль границы территории объекта культурного наследия № 76:18-8.24 «Церковь Сорокасвятская»
13	1	по часовой стрелке вдоль границы территории объекта культурного наследия № 76:18-8.24 «Церковь Сорокасвятская»

3.10. Описание границ единой охранной зоны ОЗ 10:

Прохождение границы		Описание прохождения частей границы
от точки	до точки	
1	2	3
1	2	от северной стороны пер. Трудового в юго-западном направлении до северо-восточного угла земельного участка № 76:18:010937:35
2	3	в юго-западном направлении вдоль восточной границы земельного участка № 76:18:010937:35
3	4	в юго-западном направлении вдоль западной границы земельного участка № 76:18:010937:160
4	5	в юго-западном направлении вдоль западной границы земельного участка № 76:18:010937:159
5	6	в юго-западном направлении вдоль западной границы земельного участка № 76:18:010937:33
6	7	в юго-западном направлении вдоль западной границы земельных участков № 76:18:010937:33 и № 76:18:010937:140
7	8	в юго-западном направлении вдоль западной границы земельного участка № 76:18:010937:16
8	9	в юго-западном направлении вдоль западной границы земельного участка № 76:18:010937:16

Прохождение границы		Описание прохождения частей границы
от точки	до точки	
1	2	3
9	10	в юго-западном направлении вдоль западной границы земельного участка № 76:18:010937:157
10	11	в юго-западном направлении вдоль западной границы земельного участка № 76:18:010937:157
11	12	в восточном направлении вдоль южной границы земельного участка № 76:18:010937:157
12	13	в юго-западном направлении вдоль западной границы земельного участка № 76:18:010937:24
13	14	в юго-западном направлении вдоль западной границы земельного участка № 76:18:010937:24
14	15	в восточном направлении вдоль западной границы земельного участка № 76:18:010937:24
15	16	в восточном направлении вдоль западной границы земельного участка № 76:18:010937:157
16	17	в восточном направлении вдоль западной границы земельного участка № 76:18:010937:157
17	18	в восточном направлении вдоль западной границы земельного участка № 76:18:010937:157
18	19	в восточном направлении вдоль западной границы земельного участка № 76:18:010937:157
19	20	в южном направлении до северо-западного угла земельного участка № 76:18:010937:36
20	21	в южном направлении вдоль западной границы земельного участка № 76:18:010937:36
21	22	в южном направлении вдоль западной границы земельного участка № 76:18:010939:32
22	23	в восточном направлении до северо-западного угла земельного участка № 76:18:010940:14
23	24	в восточном направлении вдоль северной границы земельного участка № 76:18:010940:14
24	25	в восточном направлении вдоль северной границы земельного участка № 76:18:010940:12
25	26	в восточном направлении вдоль северной границы земельного участка № 76:18:010940:12
26	27	в восточном направлении вдоль северной границы земельного участка № 76:18:010940:12
27	28	в восточном направлении вдоль северной границы земельного участка № 76:18:010940:12
28	29	в том же направлении до северо-западного угла нежилого строения севернее дома № 19 по ул. Свободы
29	30	под углом 90° к югу до северной стороны ул. Свободы
30	31	под углом 90° к югу до северной стороны ул. Свободы
31	32	под углом 90° к югу до северной стороны ул. Свободы
32	33	к западу вдоль северной стороны ул. Свободы
33	34	к югу вдоль восточной границы земельного участка № 76:18:010801:18
34	35	к юго-востоку до северо-западного угла земельного участка № 76:18:000000:90

Прохождение границы		Описание прохождения частей границы
от точки	до точки	
1	2	3
35	36	к востоку вдоль северной границы земельного участка № 76:18:000000:90
36	37	к востоку вдоль северной границы земельного участка № 76:18:000000:90
37	38	к югу до северо-восточного угла земельного участка № 76:18:010805:15
38	39	к югу вдоль восточной границы земельного участка № 76:18:010805:15
39	40	к западу вдоль южной границы земельного участка № 76:18:010805:15
40	41	к югу до северо-западного угла земельного участка № 76:18:010805:9
41	42	к югу вдоль западной границы земельного участка № 76:18:010805:9
42	43	к юго-западу до северо-восточного угла земельного участка № 76:18:010806:2
43	44	к западу вдоль северной границы земельного участка № 76:18:010806:2
44	45	к югу вдоль западной границы земельного участка № 76:18:010806:2
45	46	к западу до поворотной точки на восточной границе земельного участка № 76:18:010207:403
46	47	к западу до границы земельного участка № 76:18:010207:403
47	48	по часовой стрелке по границе земельного участка № 76:18:010207:403
48	49	по часовой стрелке по границе земельного участка № 76:18:010207:403
49	50	по часовой стрелке по границе земельного участка № 76:18:010207:403
50	51	к юго-западу до юго-западного угла нежилой пристройки трехэтажного здания
51	52	к западу по южному фасаду нежилой пристройки трехэтажного здания
52	53	к западу до юго-западного угла двухэтажного здания
53	54	к югу до северо-восточного угла нежилого строения
54	55	к югу по восточному фасаду нежилого строения
55	56	к югу до северо-западного угла нежилого строения
56	57	к востоку по северному фасаду нежилого строения
57	58	к югу по восточному фасаду нежилого строения
58	59	к югу до северо-восточного угла земельного участка № 76:18:010207:80
59	60	к югу до северо-западного угла земельного участка № 76:18:000000:30
60	61	к югу вдоль западной границы земельного участка № 76:18:000000:30
61	62	к югу вдоль западной границы земельного участка № 76:18:000000:30

Прохождение границы		Описание прохождения частей границы
от точки	до точки	
1	2	3
62	63	к югу до юго-восточного угла кадастрового квартала № 76:18:010209
63	64	к югу до северо-западного угла кадастрового квартала № 76:18:010703
64	65	к югу вдоль западной границы кадастрового квартала № 76:18:010703
65	66	к юго-западу вдоль восточной границы кадастрового квартала № 76:18:010213
66	67	к западу вдоль южной границы кадастрового квартала № 76:18:010213
67	68	к западу вдоль южной границы кадастрового квартала № 76:18:010213
68	69	к западу вдоль южной границы кадастрового квартала № 76:18:010212
69	70	к западу вдоль южной границы кадастрового квартала № 76:18:010212
70	71	к юго-западу вдоль восточной границы кадастрового квартала № 76:18:010214
71	72	к северо-западу до юго-западного угла земельного участка № 76:18:010214:24
72	73	к северо-западу вдоль западной границы земельного участка № 76:18:010214:24
73	74	к северо-западу вдоль западной границы земельного участка № 76:18:010214:24
74	75	к северо-западу вдоль западной границы земельного участка № 76:18:010214:24
75	76	к северо-востоку вдоль северной границы земельного участка № 76:18:010214:24
76	77	к северо-западу вдоль северных границ земельных участков №№ 76:18:010214:6 и 76:18:010214:7
77	78	к северо-западу вдоль северной границы земельного участка № 76:18:010214:8
78	79	к северо-западу вдоль северной границы земельного участка № 76:18:010214:9
79	80	к северо-западу вдоль северной границы земельного участка № 76:18:010214:14
80	81	к северо-западу до северо-восточного угла земельного участка № 76:18:010214:11
81	82	к северо-западу вдоль северной границы земельного участка № 76:18:010214:11
82	83	к северо-западу вдоль северной границы земельного участка № 76:18:010214:16
83	84	к северо-западу вдоль северной границы земельного участка № 76:18:010214:12
84	85	к северо-западу вдоль северной границы земельного участка № 76:18:010214:17
85	86	к юго-востоку вдоль западной границы земельного участка № 76:18:010214:17

Прохождение границы		Описание прохождения частей границы
от точки	до точки	
1	2	3
86	87	к северо-западу до южного угла кадастрового квартала № 76:18:010210
87	88	к северу вдоль западной границы кадастрового квартала № 76:18:010210
88	89	к северу вдоль западной границы кадастрового квартала № 76:18:010210
89	90	к северу вдоль западной границы кадастрового квартала № 76:18:010201
90	91	к северу вдоль западной границы кадастрового квартала № 76:18:010201
91	92	к северу вдоль западной границы кадастрового квартала № 76:18:010201
92	93	к северу вдоль западной границы кадастрового квартала № 76:18:010163
93	94	к востоку до юго-западного угла земельного участка № 76:18:010163:8
94	95	к востоку вдоль южной границы земельного участка № 76:18:010163:8
95	96	к востоку вдоль южной границы земельного участка № 76:18:010163:8
96	97	к востоку вдоль южной границы земельного участка № 76:18:010163:10
97	98	к востоку вдоль южной границы земельного участка № 76:18:010163:3
98	99	к востоку вдоль южной границы земельного участка № 76:18:010163:13
99	100	к востоку вдоль южной границы земельного участка № 76:18:010163:3
100	101	к востоку вдоль южной границы земельного участка № 76:18:010163:15
101	102	к востоку вдоль южной границы земельного участка № 76:18:010163:3
102	103	к востоку вдоль южной границы земельного участка № 76:18:010163:16
103	104	против часовой стрелки вдоль границы земельного участка № 76:18:010163:14
104	105	против часовой стрелки вдоль границы земельного участка № 76:18:010163:14
105	106	против часовой стрелки вдоль границы земельного участка № 76:18:010163:14
106	107	до юго-западного угла земельного участка № 76:18:010163:17
107	108	к востоку вдоль южной границы земельного участка № 76:18:010163:17
108	109	к востоку вдоль южной границы земельного участка № 76:18:010163:17
109	110	к востоку до пересечения с восточной границей кадастрового квартала № 76:18:010163
110	111	к северу вдоль восточной границы кадастрового квартала № 76:18:010163

Прохождение границы		Описание прохождения частей границы
от точки	до точки	
1	2	3
111	112	к западу вдоль северной границы кадастрового квартала № 76:18:010163
112	113	к северу вдоль западной границы кадастрового квартала № 76:18:010145
113	114	к востоку до северо-западного угла земельного участка № 76:18:010145:24
114	115	к востоку вдоль северной границы земельного участка № 76:18:010145:24
115	116	к востоку до западной границы земельного участка № 76:18:010145:25
116	117	к северу вдоль западной границы земельного участка № 76:18:010145:25
117	118	к северу вдоль западной границы земельного участка № 76:18:010145:25
118	119	к востоку вдоль северной границы земельного участка № 76:18:010145:25
119	120	к востоку до западной границы кадастрового квартала № 76:18:010144
120	121	к югу вдоль западной границы кадастрового квартала № 76:18:010144
121	122	к востоку до юго-западного угла земельного участка № 76:18:010144:23
122	123	против часовой стрелки вдоль границы земельного участка № 76:18:010144:23
123	124	против часовой стрелки вдоль границы земельного участка № 76:18:010144:23
124	125	против часовой стрелки вдоль границы земельного участка № 76:18:010144:23
125	126	против часовой стрелки вдоль границы земельного участка № 76:18:010144:23
126	127	к востоку вдоль северной границы земельного участка № 76:18:010144:20
127	128	к востоку вдоль северной границы земельного участка № 76:18:010144:16
128	129	к востоку вдоль северной границы земельного участка № 76:18:010144:16
129	130	к востоку до северо-западного угла земельного участка № 76:18:010144:12
130	131	к востоку вдоль северной границы земельного участка № 76:18:010144:12
131	132	к востоку вдоль северной границы земельного участка № 76:18:010144:12
132	133	к востоку вдоль северной границы земельного участка № 76:18:010144:12
133	134	к северу вдоль восточной границы земельного участка № 76:18:010144:27
134	135	к северу вдоль восточной границы земельного участка № 76:18:010144:27

Прохождение границы		Описание прохождения частей границы
от точки	до точки	
1	2	3
135	136	в том же направлении до точки на местности на линии южной границы земельного участка № 76:18:010143:14
136	137	к востоку до южной границы земельного участка № 76:18:010143:14
137	138	к востоку вдоль южной границы земельного участка № 76:18:010143:14
138	139	к востоку вдоль южной границы земельного участка № 76:18:010143:13
139	140	к востоку вдоль южной границы земельного участка № 76:18:010143:12
140	141	к северу вдоль восточной границы земельного участка № 76:18:010143:12
141	142	к северу вдоль восточной границы земельного участка № 76:18:010143:12
142	143	против часовой стрелки вдоль границы земельного участка № 76:18:010143:16
143	144	против часовой стрелки вдоль границы земельного участка № 76:18:010143:16
144	145	против часовой стрелки вдоль границы земельного участка № 76:18:010143:16
145	146	против часовой стрелки вдоль границы земельного участка № 76:18:010143:16
146	147	против часовой стрелки вдоль границы земельного участка № 76:18:010143:16
147	148	против часовой стрелки вдоль границы земельного участка № 76:18:010143:16
148	149	к северу до границы земельного участка № 76:18:010143:3
149	150	к северу вдоль границы земельного участка № 76:18:010143:3
150	151	к востоку вдоль южной границы земельного участка № 76:18:010143:18
151	152	к востоку до западной границы земельного участка № 76:18:010143:6
152	153	к востоку вдоль южной границы земельного участка № 76:18:010143:6
153	154	к востоку вдоль южной границы земельного участка № 76:18:010143:6
154	155	к востоку до юго-западного угла земельного участка № 76:18:010142:23
155	156	к востоку до южного угла земельного участка № 76:18:010142:23
156	157	к востоку до восточного угла земельного участка № 76:18:010142:23
157	158	до северо-западного угла нежилого строения
158	159	по северному фасаду нежилого строения
159	160	по северному фасаду нежилого строения
160	161	по северному фасаду нежилого строения
161	162	к востоку-северо-востоку до восточного угла земельного участка № 76:18:010142:147

Прохождение границы		Описание прохождения частей границы
от точки	до точки	
1	2	3
162	163	к северу вдоль восточной границы земельного участка № 76:18:010142:147
163	164	к северу вдоль восточной границы земельного участка № 76:18:010142:148
164	165	к западу вдоль северной границы земельного участка № 76:18:010142:148
165	166	к северу вдоль восточной границы земельного участка № 76:18:010142:11
166	167	к северу вдоль восточной границы земельного участка № 76:18:010142:11
167	168	к северу до границы кадастрового квартала № 76:18:010142
168	169	к востоку вдоль северной границы кадастрового квартала № 76:18:010142
169	170	к северу вдоль западной границы кадастрового квартала № 76:18:010938
170	171	к северу вдоль западной границы кадастрового квартала № 76:18:010937
171	1	к востоку вдоль северной границы кадастрового квартала № 76:18:010937
Часть № 1 (вырез)		
1	2	по часовой стрелке вдоль границы территории объекта культурного наследия № 76:18-8.43 «Особняк Варенцовых, в котором размещалась первая городская организация РКП(б)»
2	3	по часовой стрелке вдоль границы территории объекта культурного наследия № 76:18-8.43 «Особняк Варенцовых, в котором размещалась первая городская организация РКП(б)»
3	4	по часовой стрелке вдоль границы территории объекта культурного наследия № 76:18-8.43 «Особняк Варенцовых, в котором размещалась первая городская организация РКП(б)»
4	5	по часовой стрелке вдоль границы территории объекта культурного наследия № 76:18-8.43 «Особняк Варенцовых, в котором размещалась первая городская организация РКП(б)»
5	6	по часовой стрелке вдоль границы территории объекта культурного наследия № 76:18-8.43 «Особняк Варенцовых, в котором размещалась первая городская организация РКП(б)»
6	7	по часовой стрелке вдоль границы территории объекта культурного наследия № 76:18-8.43 «Особняк Варенцовых, в котором размещалась первая городская организация РКП(б)»
7	8	по часовой стрелке вдоль границы территории объекта культурного наследия № 76:18-8.43 «Особняк Варенцовых, в котором размещалась первая городская организация РКП(б)»
8	9	по часовой стрелке вдоль границы территории объекта культурного наследия № 76:18-8.43 «Особняк Варенцовых, в котором размещалась первая городская организация РКП(б)»
9	10	по часовой стрелке вдоль границы территории объекта культурного наследия № 76:18-8.43 «Особняк Варенцовых, в котором размещалась первая городская организация РКП(б)»

[illegible]

Прохождение границы		Описание прохождения частей границы
от точки	до точки	
1	2	3
15	16	по часовой стрелке вдоль границы территории объекта культурного наследия № 76:18-8.27 «Здание, в котором была создана первая городская комсомольская организация»
16	17	по часовой стрелке вдоль границы территории объекта культурного наследия № 76:18-8.27 «Здание, в котором была создана первая городская комсомольская организация»
17	1	по часовой стрелке вдоль границы территории объекта культурного наследия № 76:18-8.27 «Здание, в котором была создана первая городская комсомольская организация»
Часть № 3 (вырез)		
1	2	по часовой стрелке вдоль границы территории объекта культурного наследия «Почта»
2	3	по часовой стрелке вдоль границы территории объекта культурного наследия «Почта»
3	4	по часовой стрелке вдоль границы территории объекта культурного наследия «Почта»
4	5	по часовой стрелке вдоль границы территории объекта культурного наследия «Почта»
5	6	по часовой стрелке вдоль границы территории объекта культурного наследия «Почта»
6	7	по часовой стрелке вдоль границы территории объекта культурного наследия «Почта»
7	8	по часовой стрелке вдоль границы территории объекта культурного наследия «Здание детского дома трудолюбия»
8	9	по часовой стрелке вдоль границы территории объекта культурного наследия «Здание детского дома трудолюбия»
9	10	по часовой стрелке вдоль границы территории объекта культурного наследия «Здание детского дома трудолюбия»
10	11	по часовой стрелке вдоль границы территории объекта культурного наследия «Здание детского дома трудолюбия»
11	12	по часовой стрелке вдоль границы территории объекта культурного наследия «Здание детского дома трудолюбия»
12	13	по часовой стрелке вдоль границы территории объекта культурного наследия «Здание детского дома трудолюбия»
13	14	по часовой стрелке вдоль границы территории объекта культурного наследия «Здание детского дома трудолюбия»
14	15	по часовой стрелке вдоль границы территории объекта культурного наследия «Здание детского дома трудолюбия»
15	16	по часовой стрелке вдоль границы территории объекта культурного наследия «Здание детского дома трудолюбия»
16	17	по часовой стрелке вдоль границы территории объекта культурного наследия «Здание детского дома трудолюбия»
17	18	по часовой стрелке вдоль границы территории объекта культурного наследия «Здание детского дома трудолюбия»
18	19	по часовой стрелке вдоль границы территории объекта культурного наследия «Здание детского дома трудолюбия»
19	20	по часовой стрелке вдоль границы территории объекта культурного наследия «Почта»

Прохождение границы		Описание прохождения частей границы
от точки	до точки	
1	2	3
20	21	по часовой стрелке вдоль границы территории объекта культурного наследия «Почта»
21	22	по часовой стрелке вдоль границы территории объекта культурного наследия «Почта»
22	23	по часовой стрелке вдоль границы территории объекта культурного наследия «Почта»
23	24	по часовой стрелке вдоль границы территории объекта культурного наследия «Почта»
24	25	по часовой стрелке вдоль границы территории объекта культурного наследия «Почта»
25	26	по часовой стрелке вдоль границы территории объекта культурного наследия «Особняк усадьбы Милянчиковых»
26	27	по часовой стрелке вдоль границы территории объекта культурного наследия «Особняк усадьбы Милянчиковых»
27	28	по часовой стрелке вдоль границы территории объекта культурного наследия «Особняк усадьбы Милянчиковых»
28	29	по часовой стрелке вдоль границы территории объекта культурного наследия «Особняк усадьбы Милянчиковых»
29	30	по часовой стрелке вдоль границы территории объекта культурного наследия «Особняк усадьбы Милянчиковых»
30	31	по часовой стрелке вдоль границы территории объекта культурного наследия «Особняк усадьбы Милянчиковых»
31	32	по часовой стрелке вдоль границы территории объекта культурного наследия «Особняк усадьбы Милянчиковых»
32	33	по часовой стрелке вдоль границы территории объекта культурного наследия «Особняк усадьбы Милянчиковых»
33	1	по часовой стрелке вдоль границы территории объекта культурного наследия «Особняк усадьбы Милянчиковых»
Часть № 4 (вырез)		
1	2	по часовой стрелке вдоль границы территории объекта культурного наследия № 76:18-8.17 «Ансамбль присутственных мест»
2	3	по часовой стрелке вдоль границы территории объекта культурного наследия № 76:18-8.17 «Ансамбль присутственных мест»
3	4	по часовой стрелке вдоль границы территории объекта культурного наследия № 76:18-8.17 «Ансамбль присутственных мест»
4	5	по часовой стрелке вдоль границы территории объекта культурного наследия № 76:18-8.17 «Ансамбль присутственных мест»
5	6	по часовой стрелке вдоль границы территории объекта культурного наследия № 76:18-8.17 «Ансамбль присутственных мест»
6	7	по часовой стрелке вдоль границы территории объекта культурного наследия № 76:18-8.17 «Ансамбль присутственных мест»

Прохождение границы		Описание прохождения частей границы
от точки	до точки	
1	2	3
7	8	по часовой стрелке вдоль границы территории объекта культурного наследия № 76:18-8.17 «Ансамбль присутственных мест»
8	9	по часовой стрелке вдоль границы территории объекта культурного наследия № 76:18-8.17 «Ансамбль присутственных мест»
9	10	по часовой стрелке вдоль границы территории объекта культурного наследия № 76:18-8.17 «Ансамбль присутственных мест»
10	1	по часовой стрелке вдоль границы территории объекта культурного наследия № 76:18-8.17 «Ансамбль присутственных мест»
Часть № 5 (вырез)		
1	2	по часовой стрелке вдоль границы территории объекта культурного наследия № 76:18-8.5 «Дом крестьянина А. В. Зинина»
2	3	по часовой стрелке вдоль границы территории объекта культурного наследия № 76:18-8.5 «Дом крестьянина А. В. Зинина»
3	4	по часовой стрелке вдоль границы территории объекта культурного наследия № 76:18-8.5 «Дом крестьянина А. В. Зинина»
4	5	по часовой стрелке вдоль границы территории объекта культурного наследия № 76:18-8.5 «Дом крестьянина А. В. Зинина»
5	6	по часовой стрелке вдоль границы территории объекта культурного наследия № 76:18-8.5 «Дом крестьянина А. В. Зинина»
6	7	по часовой стрелке вдоль границы территории объекта культурного наследия № 76:18-8.5 «Дом крестьянина А. В. Зинина»
7	8	по часовой стрелке вдоль границы территории объекта культурного наследия № 76:18-8.5 «Дом крестьянина А. В. Зинина»
8	9	по часовой стрелке вдоль границы территории объекта культурного наследия № 76:18-8.5 «Дом крестьянина А. В. Зинина»
9	1	по часовой стрелке вдоль границы территории объекта культурного наследия № 76:18-8.5 «Дом крестьянина А. В. Зинина»
Часть № 6 (вырез)		
1	2	по часовой стрелке вдоль границы территории объекта культурного наследия № 76:18-8.35 «Усадьба Павловых»
2	3	по часовой стрелке вдоль границы территории объекта культурного наследия № 76:18-8.35 «Усадьба Павловых»
3	4	по часовой стрелке вдоль границы территории объекта культурного наследия № 76:18-8.35 «Усадьба Павловых»
4	5	по часовой стрелке вдоль границы территории объекта культурного наследия № 76:18-8.35 «Усадьба Павловых»

Прохождение границы		Описание прохождения частей границы
от точки	до точки	
1	2	3
5	6	по часовой стрелке вдоль границы территории объекта культурного наследия № 76:18-8.35 «Усадьба Павловых»
6	7	по часовой стрелке вдоль границы территории объекта культурного наследия № 76:18-8.35 «Усадьба Павловых»
7	8	по часовой стрелке вдоль границы территории объекта культурного наследия № 76:18-8.35 «Усадьба Павловых»
8	9	по часовой стрелке вдоль границы территории объекта культурного наследия № 76:18-8.35 «Усадьба Павловых»
9	10	по часовой стрелке вдоль границы территории объекта культурного наследия № 76:18-8.35 «Усадьба Павловых»
10	11	по часовой стрелке вдоль границы территории объекта культурного наследия № 76:18-8.35 «Усадьба Павловых»
11	1	по часовой стрелке вдоль границы территории объекта культурного наследия № 76:18-8.35 «Усадьба Павловых»
Часть № 7 (вырез)		
1	2	по часовой стрелке вдоль границы территории объекта культурного наследия «Здание общественное (богадельня)»
2	3	по часовой стрелке вдоль границы территории объекта культурного наследия «Здание общественное (богадельня)»
3	4	по часовой стрелке вдоль границы территории объекта культурного наследия «Здание общественное (богадельня)»
4	5	по часовой стрелке вдоль границы территории объекта культурного наследия № 76:18-8.42 «Монастырь Богородицко-Сретенско-Владимирский»
5	6	по часовой стрелке вдоль границы территории объекта культурного наследия № 76:18-8.42 «Монастырь Богородицко-Сретенско-Владимирский»
6	7	по часовой стрелке вдоль границы территории объекта культурного наследия № 76:18-8.42 «Монастырь Богородицко-Сретенско-Владимирский»
7	8	по часовой стрелке вдоль границы территории объекта культурного наследия № 76:18-8.42 «Монастырь Богородицко-Сретенско-Владимирский»
8	9	по часовой стрелке вдоль границы территории объекта культурного наследия № 76:18-8.42 «Монастырь Богородицко-Сретенско-Владимирский»
9	10	по часовой стрелке вдоль границы территории объекта культурного наследия № 76:18-8.12 «Церковь Петра Митрополита»
10	11	по часовой стрелке вдоль границы территории объекта культурного наследия № 76:18-8.12 «Церковь Петра Митрополита»
11	12	по часовой стрелке вдоль границы территории объекта культурного наследия № 76:18-8.12 «Церковь Петра Митрополита»
12	13	по часовой стрелке вдоль границы территории объекта культурного наследия № 76:18-8.12 «Церковь Петра Митрополита»

Прохождение границы		Описание прохождения частей границы
от точки	до точки	
1	2	3
13	14	по часовой стрелке вдоль границы территории объекта культурного наследия № 76:18-8.12 «Церковь Петра Митрополита»
14	15	по часовой стрелке вдоль границы территории объекта культурного наследия № 76:18-8.12 «Церковь Петра Митрополита»
15	16	по часовой стрелке вдоль границы территории объекта культурного наследия № 76:18-8.12 «Церковь Петра Митрополита»
16	17	по часовой стрелке вдоль границы территории объекта культурного наследия № 76:18-8.12 «Церковь Петра Митрополита»
17	18	по часовой стрелке вдоль границы территории объекта культурного наследия № 76:18-8.12 «Церковь Петра Митрополита»
18	19	по часовой стрелке вдоль границы территории объекта культурного наследия № 76:18-8.12 «Церковь Петра Митрополита»
19	20	по часовой стрелке вдоль границы территории объекта культурного наследия № 76:18-8.12 «Церковь Петра Митрополита»
20	21	по часовой стрелке вдоль границы территории объекта культурного наследия № 76:18-8.12 «Церковь Петра Митрополита»
21	22	по часовой стрелке вдоль границы территории объекта культурного наследия № 76:18-8.42 «Монастырь Богородицко-Сретенско-Владимирский»
22	23	по часовой стрелке вдоль границы территории объекта культурного наследия № 76:18-8.42 «Монастырь Богородицко-Сретенско-Владимирский»
23	24	по часовой стрелке вдоль границы территории объекта культурного наследия № 76:18-8.42 «Монастырь Богородицко-Сретенско-Владимирский»
24	25	по часовой стрелке вдоль границы территории объекта культурного наследия № 76:18-8.2 «Спасо-Преображенский собор 1157 г.»
25	26	по часовой стрелке вдоль границы территории объекта культурного наследия № 76:18-8.2 «Спасо-Преображенский собор 1157 г.»
26	27	по часовой стрелке вдоль границы территории объекта культурного наследия № 76:18-8.2 «Спасо-Преображенский собор 1157 г.»
27	28	по часовой стрелке вдоль границы территории объекта культурного наследия № 76:18-8.2 «Спасо-Преображенский собор 1157 г.»
28	29	по часовой стрелке вдоль границы территории объекта культурного наследия № 76:18-8.2 «Спасо-Преображенский собор 1157 г.»

Прохождение границы		Описание прохождения частей границы
от точки	до точки	
1	2	3
29	30	по часовой стрелке вдоль границы территории объекта культурного наследия № 76:18-8.2 «Спасо-Преображенский собор 1157 г.»
30	31	по часовой стрелке вдоль границы территории объекта культурного наследия № 76:18-8.2 «Спасо-Преображенский собор 1157 г.»
31	32	по часовой стрелке вдоль границы территории объекта культурного наследия № 76:18-8.2 «Спасо-Преображенский собор 1157 г.»
32	33	по часовой стрелке вдоль границы территории объекта культурного наследия № 76:18-8.2 «Спасо-Преображенский собор 1157 г.»
33	34	по часовой стрелке вдоль границы территории объекта культурного наследия № 76:18-8.2 «Спасо-Преображенский собор 1157 г.»
34	35	по часовой стрелке вдоль границы территории объекта культурного наследия № 76:18-8.2 «Спасо-Преображенский собор 1157 г.»
35	36	по часовой стрелке вдоль границы территории объекта культурного наследия № 76:18-8.2 «Спасо-Преображенский собор 1157 г.»
36	37	по часовой стрелке вдоль границы территории объекта культурного наследия № 76:18-8.2 «Спасо-Преображенский собор 1157 г.»
37	38	по часовой стрелке вдоль границы территории объекта культурного наследия № 76:18-8.2 «Спасо-Преображенский собор 1157 г.»
38	39	по часовой стрелке вдоль границы территории объекта культурного наследия № 76:18-8.2 «Спасо-Преображенский собор 1157 г.»
39	40	по часовой стрелке вдоль границы территории объекта культурного наследия № 76:18-8.2 «Спасо-Преображенский собор 1157 г.»
40	41	по часовой стрелке вдоль границы территории объекта культурного наследия № 76:18-8.2 «Спасо-Преображенский собор 1157 г.»
41	42	по часовой стрелке вдоль границы территории объекта культурного наследия № 76:18-8.2 «Спасо-Преображенский собор 1157 г.»
42	1	по часовой стрелке вдоль границы территории объекта культурного наследия № 76:18-8.2 «Спасо-Преображенский собор 1157 г.»
Часть № 8 (вырез)		
1	2	по часовой стрелке вдоль границы территории объекта культурного наследия № 76:18-8.30 «Гимназия мужская»
2	3	по часовой стрелке вдоль границы территории объекта культурного наследия № 76:18-8.30 «Гимназия мужская»
3	4	по часовой стрелке вдоль границы территории объекта культурного наследия № 76:18-8.30 «Гимназия мужская»

Прохождение границы		Описание прохождения частей границы
от точки	до точки	
1	2	3
4	5	по часовой стрелке вдоль границы территории объекта культурного наследия № 76:18-8.30 «Гимназия мужская»
5	1	по часовой стрелке вдоль границы территории объекта культурного наследия № 76:18-8.30 «Гимназия мужская»
Часть № 9 (вырез)		
1	2	по часовой стрелке вдоль границы территории объекта культурного наследия № 76:18-8.25 «Училище приходское»
2	3	по часовой стрелке вдоль границы территории объекта культурного наследия № 76:18-8.25 «Училище приходское»
3	4	по часовой стрелке вдоль границы территории объекта культурного наследия № 76:18-8.25 «Училище приходское»
4	5	по часовой стрелке вдоль границы территории объекта культурного наследия № 76:18-8.25 «Училище приходское»
5	6	по часовой стрелке вдоль границы территории объекта культурного наследия № 76:18-8.25 «Училище приходское»
6	1	по часовой стрелке вдоль границы территории объекта культурного наследия № 76:18-8.25 «Училище приходское»
Часть № 10 (вырез)		
1	2	по часовой стрелке вдоль границы территории объекта культурного наследия № 76:18-8.40 «Училище женское»
2	3	по часовой стрелке вдоль границы территории объекта культурного наследия № 76:18-8.40 «Училище женское»
3	4	по часовой стрелке вдоль границы территории объекта культурного наследия № 76:18-8.40 «Училище женское»
4	5	по часовой стрелке вдоль границы территории объекта культурного наследия № 76:18-8.40 «Училище женское»
5	6	по часовой стрелке вдоль границы территории объекта культурного наследия № 76:18-8.40 «Училище женское»
6	1	по часовой стрелке вдоль границы территории объекта культурного наследия № 76:18-8.40 «Училище женское»
Часть № 11 (вырез)		
1	2	по часовой стрелке вдоль границы территории объекта культурного наследия № 76:18-8.6 «Обелиск в память воинов – переславцев, павших в годы Великой Отечественной войны 1941-1945 гг.»
2	3	по часовой стрелке вдоль границы территории объекта культурного наследия № 76:18-8.6 «Обелиск в память воинов – переславцев, павших в годы Великой Отечественной войны 1941-1945 гг.»
3	4	по часовой стрелке вдоль границы территории объекта культурного наследия № 76:18-8.6 «Обелиск в память воинов – переславцев, павших в годы Великой Отечественной войны 1941-1945 гг.»
4	1	по часовой стрелке вдоль границы территории объекта культурного наследия № 76:18-8.6 «Обелиск в память воинов – переславцев, павших в годы Великой Отечественной войны 1941-1945 гг.»
Часть № 12 (вырез)		

[illegible]

[illegible]

Прохождение границы		Описание прохождения частей границы
от точки	до точки	
1	2	3
33	34	по часовой стрелке вдоль границы территории объекта культурного наследия «Хлопкопрядильная фабрика Борисовского»
34	35	по часовой стрелке вдоль границы территории объекта культурного наследия «Хлопкопрядильная фабрика Борисовского»
35	36	по часовой стрелке вдоль границы территории объекта культурного наследия «Хлопкопрядильная фабрика Борисовского»
36	37	по часовой стрелке вдоль границы территории объекта культурного наследия «Хлопкопрядильная фабрика Борисовского»
37	38	по часовой стрелке вдоль границы территории объекта культурного наследия «Хлопкопрядильная фабрика Борисовского»
38	39	по часовой стрелке вдоль границы территории объекта культурного наследия «Хлопкопрядильная фабрика Борисовского»
39	40	по часовой стрелке вдоль границы территории объекта культурного наследия «Хлопкопрядильная фабрика Борисовского»
40	41	по часовой стрелке вдоль границы территории объекта культурного наследия «Хлопкопрядильная фабрика Борисовского»
41	42	по часовой стрелке вдоль границы территории объекта культурного наследия «Хлопкопрядильная фабрика Борисовского»
42	43	по часовой стрелке вдоль границы территории объекта культурного наследия «Хлопкопрядильная фабрика Борисовского»
43	1	по часовой стрелке вдоль границы территории объекта культурного наследия «Хлопкопрядильная фабрика Борисовского»
Часть № 13 (вырез)		
1	2	по часовой стрелке вдоль границы территории объекта культурного наследия № 76:18-8.245 «Складской корпус фабрики Гладковых. Здание детской поликлиники»
2	3	по часовой стрелке вдоль границы территории объекта культурного наследия № 76:18-8.245 «Складской корпус фабрики Гладковых. Здание детской поликлиники»
3	4	по часовой стрелке вдоль границы территории объекта культурного наследия № 76:18-8.245 «Складской корпус фабрики Гладковых. Здание детской поликлиники»
4	5	по часовой стрелке вдоль границы территории объекта культурного наследия № 76:18-8.245 «Складской корпус фабрики Гладковых. Здание детской поликлиники»
5	6	по часовой стрелке вдоль границы территории объекта культурного наследия № 76:18-8.245 «Складской корпус фабрики Гладковых. Здание детской поликлиники»

Прохождение границы		Описание прохождения частей границы
от точки	до точки	
1	2	3
6	7	по часовой стрелке вдоль границы территории объекта культурного наследия № 76:18-8.245 «Складской корпус фабрики Гладковых. Здание детской поликлиники»
7	8	по часовой стрелке вдоль границы территории объекта культурного наследия № 76:18-8.245 «Складской корпус фабрики Гладковых. Здание детской поликлиники»
8	9	по часовой стрелке вдоль границы территории объекта культурного наследия № 76:18-8.245 «Складской корпус фабрики Гладковых. Здание детской поликлиники»
9	10	по часовой стрелке вдоль границы территории объекта культурного наследия № 76:18-8.245 «Складской корпус фабрики Гладковых. Здание детской поликлиники»
10	1	по часовой стрелке вдоль границы территории объекта культурного наследия № 76:18-8.245 «Складской корпус фабрики Гладковых. Здание детской поликлиники»
Часть № 14 (вырез)		
1	2	по часовой стрелке вдоль границы территории объекта культурного наследия № 76:18-8.15 «Церковь Покрова с колокольной»
2	3	по часовой стрелке вдоль границы территории объекта культурного наследия № 76:18-8.15 «Церковь Покрова с колокольной»
3	4	по часовой стрелке вдоль границы территории объекта культурного наследия № 76:18-8.15 «Церковь Покрова с колокольной»
4	5	по часовой стрелке вдоль границы территории объекта культурного наследия № 76:18-8.15 «Церковь Покрова с колокольной»
5	6	по часовой стрелке вдоль границы территории объекта культурного наследия № 76:18-8.15 «Церковь Покрова с колокольной»
6	7	по часовой стрелке вдоль границы территории объекта культурного наследия № 76:18-8.15 «Церковь Покрова с колокольной»
7	8	по часовой стрелке вдоль границы территории объекта культурного наследия № 76:18-8.15 «Церковь Покрова с колокольной»
8	9	по часовой стрелке вдоль границы территории объекта культурного наследия № 76:18-8.15 «Церковь Покрова с колокольной»
9	10	по часовой стрелке вдоль границы территории объекта культурного наследия № 76:18-8.15 «Церковь Покрова с колокольной»
10	1	по часовой стрелке вдоль границы территории объекта культурного наследия № 76:18-8.15 «Церковь Покрова с колокольной»
Часть № 15 (вырез)		
1	2	по часовой стрелке вдоль границы территории объекта культурного наследия № 76:18-8.250 «Дом жилой»

Прохождение границы		Описание прохождения частей границы
от точки	до точки	
1	2	3
2	3	по часовой стрелке вдоль границы территории объекта культурного наследия № 76:18-8.250 «Дом жилой»
3	4	по часовой стрелке вдоль границы территории объекта культурного наследия № 76:18-8.250 «Дом жилой»
4	5	по часовой стрелке вдоль границы территории объекта культурного наследия № 76:18-8.250 «Дом жилой»
5	6	по часовой стрелке вдоль границы территории объекта культурного наследия № 76:18-8.250 «Дом жилой»
6	7	по часовой стрелке вдоль границы территории объекта культурного наследия № 76:18-8.250 «Дом жилой»
7	8	по часовой стрелке вдоль границы территории объекта культурного наследия № 76:18-8.250 «Дом жилой»
8	9	по часовой стрелке вдоль границы территории объекта культурного наследия № 76:18-8.250 «Дом жилой»
9	1	по часовой стрелке вдоль границы территории объекта культурного наследия № 76:18-8.250 «Дом жилой»
Часть № 16 (вырез)		
1	2	по часовой стрелке вдоль границы территории объекта культурного наследия № 76:18-8.248 «Особняк Глинских»
2	3	по часовой стрелке вдоль границы территории объекта культурного наследия № 76:18-8.248 «Особняк Глинских»
3	4	по часовой стрелке вдоль границы территории объекта культурного наследия № 76:18-8.248 «Особняк Глинских»
4	5	по часовой стрелке вдоль границы территории объекта культурного наследия № 76:18-8.248 «Особняк Глинских»
5	6	по часовой стрелке вдоль границы территории объекта культурного наследия № 76:18-8.248 «Особняк Глинских»
6	1	по часовой стрелке вдоль границы территории объекта культурного наследия № 76:18-8.248 «Особняк Глинских»
Часть № 17 (вырез)		
1	2	по часовой стрелке вдоль границы территории объекта культурного наследия «Дом жилой Лапотникова»
2	3	по часовой стрелке вдоль границы территории объекта культурного наследия «Дом жилой Лапотникова»
3	4	по часовой стрелке вдоль границы территории объекта культурного наследия «Дом жилой Лапотникова»
4	1	по часовой стрелке вдоль границы территории объекта культурного наследия «Дом жилой Лапотникова»
Часть № 18 (вырез)		
1	2	по часовой стрелке вдоль границы территории объекта культурного наследия № 76:18-8.16 «Памятник В. И. Ленину»
2	3	по часовой стрелке вдоль границы территории объекта культурного наследия № 76:18-8.16 «Памятник В. И. Ленину»
3	4	по часовой стрелке вдоль границы территории объекта культурного наследия № 76:18-8.16 «Памятник В. И. Ленину»
4	1	по часовой стрелке вдоль границы территории объекта культурного наследия № 76:18-8.16 «Памятник В. И. Ленину»
Часть № 19 (вырез)		

[illegible]

Прохождение границы		Описание прохождения частей границы
от точки	до точки	
1	2	3
10	11	по часовой стрелке вдоль границы территории объекта культурного наследия № 76:18-8.29 «Дом Карасева»
11	1	по часовой стрелке вдоль границы территории объекта культурного наследия № 76:18-8.29 «Дом Карасева»
Часть № 21 (вырез)		
1	2	по часовой стрелке вдоль границы территории объекта культурного наследия № 76:18-8.18 «Дома доходные Д. В. Корнева и А. И. Гутина. Дом крестьянина»
2	3	по часовой стрелке вдоль границы территории объекта культурного наследия № 76:18-8.18 «Дома доходные Д. В. Корнева и А. И. Гутина. Дом крестьянина»
3	4	по часовой стрелке вдоль границы территории объекта культурного наследия № 76:18-8.18 «Дома доходные Д. В. Корнева и А. И. Гутина. Дом крестьянина»
4	5	по часовой стрелке вдоль границы территории объекта культурного наследия № 76:18-8.18 «Дома доходные Д. В. Корнева и А. И. Гутина. Дом крестьянина»
5	6	по часовой стрелке вдоль границы территории объекта культурного наследия № 76:18-8.18 «Дома доходные Д. В. Корнева и А. И. Гутина. Дом крестьянина»
6	1	по часовой стрелке вдоль границы территории объекта культурного наследия № 76:18-8.18 «Дома доходные Д. В. Корнева и А. И. Гутина. Дом крестьянина»
Часть № 22 (вырез)		
1	2	по часовой стрелке вдоль границы территории объекта культурного наследия № 76:18-8.26 «Дом с трактиром купца Я. Темерина»
2	3	по часовой стрелке вдоль границы территории объекта культурного наследия № 76:18-8.26 «Дом с трактиром купца Я. Темерина»
3	4	по часовой стрелке вдоль границы территории объекта культурного наследия № 76:18-8.26 «Дом с трактиром купца Я. Темерина»
4	5	по часовой стрелке вдоль границы территории объекта культурного наследия № 76:18-8.26 «Дом с трактиром купца Я. Темерина»
5	6	по часовой стрелке вдоль границы территории объекта культурного наследия № 76:18-8.26 «Дом с трактиром купца Я. Темерина»
6	1	по часовой стрелке вдоль границы территории объекта культурного наследия № 76:18-8.26 «Дом с трактиром купца Я. Темерина»
Часть № 23 (вырез)		
1	2	по часовой стрелке вдоль границы территории объекта культурного наследия № 76:18-8.26 «Дом с трактиром купца Я. Темерина»
2	3	по часовой стрелке вдоль границы территории объекта культурного наследия № 76:18-8.26 «Дом с трактиром купца Я. Темерина»

Прохождение границы		Описание прохождения частей границы
от точки	до точки	
1	2	3
3	4	по часовой стрелке вдоль границы территории объекта культурного наследия «Дом с трактиром Нефедьевых-Пелеховых»
4	5	по часовой стрелке вдоль границы территории объекта культурного наследия «Дом с трактиром Нефедьевых-Пелеховых»
5	6	по часовой стрелке вдоль границы территории объекта культурного наследия «Дом с трактиром Нефедьевых-Пелеховых»
6	7	по часовой стрелке вдоль границы территории объекта культурного наследия «Торговые ряды»
7	8	по часовой стрелке вдоль границы территории объекта культурного наследия «Торговые ряды»
8	9	по часовой стрелке вдоль границы территории объекта культурного наследия «Торговые ряды»
9	10	по часовой стрелке вдоль границы территории объекта культурного наследия «Торговые ряды»
10	11	по часовой стрелке вдоль границы территории объекта культурного наследия «Торговые ряды»
11	12	по часовой стрелке вдоль границы территории объекта культурного наследия «Торговые ряды»
12	13	по часовой стрелке вдоль границы территории объекта культурного наследия № 76:18-8.26 «Дом с трактиром купца Я. Темерина»
13	14	по часовой стрелке вдоль границы территории объекта культурного наследия № 76:18-8.26 «Дом с трактиром купца Я. Темерина»
14	1	по часовой стрелке вдоль границы территории объекта культурного наследия № 76:18-8.26 «Дом с трактиром купца Я. Темерина»
Часть № 24 (вырез)		
1	2	по часовой стрелке вдоль границы территории объекта культурного наследия № 76:18-8.32 «Дом Загрязкиных»
2	3	по часовой стрелке вдоль границы территории объекта культурного наследия № 76:18-8.32 «Дом Загрязкиных»
3	4	по часовой стрелке вдоль границы территории объекта культурного наследия № 76:18-8.32 «Дом Загрязкиных»
4	5	по часовой стрелке вдоль границы территории объекта культурного наследия № 76:18-8.32 «Дом Загрязкиных»
5	6	по часовой стрелке вдоль границы территории объекта культурного наследия № 76:18-8.32 «Дом Загрязкиных»
6	7	по часовой стрелке вдоль границы территории объекта культурного наследия № 76:18-8.32 «Дом Загрязкиных»
7	1	по часовой стрелке вдоль границы территории объекта культурного наследия № 76:18-8.32 «Дом Загрязкиных»
Часть № 25 (вырез)		
1	2	по часовой стрелке вдоль границы территории объекта культурного наследия «Доходный (?) дом»

[illegible]

[illegible]

Прохождение границы		Описание прохождения частей границы
от точки	до точки	
1	2	3
7	8	по часовой стрелке вдоль границы территории объекта культурного наследия № 76:18-8.21 «Церковь Семионовская»
8	9	по часовой стрелке вдоль границы территории объекта культурного наследия № 76:18-8.21 «Церковь Семионовская»
9	10	по часовой стрелке вдоль границы территории объекта культурного наследия № 76:18-8.21 «Церковь Семионовская»
10	11	по часовой стрелке вдоль границы территории объекта культурного наследия № 76:18-8.21 «Церковь Семионовская»
11	12	по часовой стрелке вдоль границы территории объекта культурного наследия № 76:18-8.21 «Церковь Семионовская»
12	13	по часовой стрелке вдоль границы территории объекта культурного наследия № 76:18-8.21 «Церковь Семионовская»
13	14	по часовой стрелке вдоль границы территории объекта культурного наследия № 76:18-8.21 «Церковь Семионовская»
14	15	по часовой стрелке вдоль границы территории объекта культурного наследия № 76:18-8.21 «Церковь Семионовская»
15	16	по часовой стрелке вдоль границы территории объекта культурного наследия № 76:18-8.21 «Церковь Семионовская»
16	17	по часовой стрелке вдоль границы территории объекта культурного наследия «Доходный (?) дом»
17	18	по часовой стрелке вдоль границы территории объекта культурного наследия «Доходный (?) дом»
18	1	по часовой стрелке вдоль границы территории объекта культурного наследия «Доходный (?) дом»
Часть № 29 (вырез)		
1	2	по часовой стрелке вдоль границы территории объекта культурного наследия № 76:18-8.246 «Доходный дом Житниковых»
2	3	по часовой стрелке вдоль границы территории объекта культурного наследия № 76:18-8.246 «Доходный дом Житниковых»
3	4	по часовой стрелке вдоль границы территории объекта культурного наследия № 76:18-8.246 «Доходный дом Житниковых»
4	5	по часовой стрелке вдоль границы территории объекта культурного наследия № 76:18-8.246 «Доходный дом Житниковых»
5	6	по часовой стрелке вдоль границы территории объекта культурного наследия № 76:18-8.246 «Доходный дом Житниковых»
6	1	по часовой стрелке вдоль границы территории объекта культурного наследия № 76:18-8.246 «Доходный дом Житниковых»
Часть № 30 (вырез)		
1	2	по часовой стрелке вдоль границы территории объекта культурного наследия «Доходные дома Житниковых с лавкой»
2	3	по часовой стрелке вдоль границы территории объекта культурного наследия № 76:18-8.1 «Дом жилой»

Прохождение границы		Описание прохождения частей границы
от точки	до точки	
1	2	3
3	4	по часовой стрелке вдоль границы территории объекта культурного наследия № 76:18-8.1 «Дом жилой»
4	5	по часовой стрелке вдоль границы территории объекта культурного наследия № 76:18-8.1 «Дом жилой»
5	6	по часовой стрелке вдоль границы территории объекта культурного наследия № 76:18-8.1 «Дом жилой»
6	7	по часовой стрелке вдоль границы территории объекта культурного наследия № 76:18-8.1 «Дом жилой»
7	8	по часовой стрелке вдоль границы территории объекта культурного наследия № 76:18-8.1 «Дом жилой»
8	9	по часовой стрелке вдоль границы территории объекта культурного наследия № 76:18-8.252 «Дом доходный Темериных-Плотниковых»
9	10	по часовой стрелке вдоль границы территории объекта культурного наследия № 76:18-8.252 «Дом доходный Темериных-Плотниковых»
10	11	по часовой стрелке вдоль границы территории объекта культурного наследия № 76:18-8.252 «Дом доходный Темериных-Плотниковых»
11	12	по часовой стрелке вдоль границы территории объекта культурного наследия № 76:18-8.41 «Дом жилой»
12	13	по часовой стрелке вдоль границы территории объекта культурного наследия № 76:18-8.41 «Дом жилой»
13	14	по часовой стрелке вдоль границы территории объекта культурного наследия № 76:18-8.41 «Дом жилой»
14	15	по часовой стрелке вдоль границы территории объекта культурного наследия № 76:18-8.41 «Дом жилой»
15	16	по часовой стрелке вдоль границы территории объекта культурного наследия № 76:18-8.41 «Дом жилой»
16	17	по часовой стрелке вдоль границы территории объекта культурного наследия № 76:18-8.41 «Дом жилой»
17	18	по часовой стрелке вдоль границы территории объекта культурного наследия № 76:18-8.41 «Дом жилой»
18	19	по часовой стрелке вдоль границы территории объекта культурного наследия № 76:18-8.252 «Дом доходный Темериных-Плотниковых»
19	20	по часовой стрелке вдоль границы территории объекта культурного наследия № 76:18-8.252 «Дом доходный Темериных-Плотниковых»
20	21	по часовой стрелке вдоль границы территории объекта культурного наследия № 76:18-8.1 «Дом жилой»
21	22	по часовой стрелке вдоль границы территории объекта культурного наследия № 76:18-8.1 «Дом жилой»
22	23	по часовой стрелке вдоль границы территории объекта культурного наследия «Доходные дома Житниковых с лавкой»
23	24	по часовой стрелке вдоль границы территории объекта культурного наследия «Доходные дома Житниковых с лавкой»

Прохождение границы		Описание прохождения частей границы
от точки	до точки	
1	2	3
24	25	по часовой стрелке вдоль границы территории объекта культурного наследия «Доходные дома Житниковых с лавкой»
25	26	по часовой стрелке вдоль границы территории объекта культурного наследия «Доходные дома Житниковых с лавкой»
26	27	по часовой стрелке вдоль границы территории объекта культурного наследия «Доходные дома Житниковых с лавкой»
27	1	по часовой стрелке вдоль границы территории объекта культурного наследия «Доходные дома Житниковых с лавкой»
Часть № 31 (вырез)		
1	2	по часовой стрелке вдоль границы территории объекта культурного наследия № 76:18-8.34 «Дом жилой»
2	3	по часовой стрелке вдоль границы территории объекта культурного наследия № 76:18-8.34 «Дом жилой»
3	4	по часовой стрелке вдоль границы территории объекта культурного наследия № 76:18-8.34 «Дом жилой»
4	5	по часовой стрелке вдоль границы территории объекта культурного наследия № 76:18-8.34 «Дом жилой»
5	6	по часовой стрелке вдоль границы территории объекта культурного наследия № 76:18-8.34 «Дом жилой»
6	7	по часовой стрелке вдоль границы территории объекта культурного наследия № 76:18-8.34 «Дом жилой»
7	8	по часовой стрелке вдоль границы территории объекта культурного наследия № 76:18-8.34 «Дом жилой»
8	9	по часовой стрелке вдоль границы территории объекта культурного наследия № 76:18-8.34 «Дом жилой»
9	10	по часовой стрелке вдоль границы территории объекта культурного наследия № 76:18-8.34 «Дом жилой»
10	11	по часовой стрелке вдоль границы территории объекта культурного наследия № 76:18-8.34 «Дом жилой»
11	12	по часовой стрелке вдоль границы территории объекта культурного наследия № 76:18-8.34 «Дом жилой»
12	13	по часовой стрелке вдоль границы территории объекта культурного наследия № 76:18-8.34 «Дом жилой»
13	14	по часовой стрелке вдоль границы территории объекта культурного наследия № 76:18-8.34 «Дом жилой»
14	15	по часовой стрелке вдоль границы территории объекта культурного наследия № 76:18-8.34 «Дом жилой»
15	16	по часовой стрелке вдоль границы территории объекта культурного наследия № 76:18-8.34 «Дом жилой»
16	17	по часовой стрелке вдоль границы территории объекта культурного наследия № 76:18-8.34 «Дом жилой»
17	18	по часовой стрелке вдоль границы территории объекта культурного наследия № 76:18-8.34 «Дом жилой»
18	19	по часовой стрелке вдоль границы территории объекта культурного наследия № 76:18-8.34 «Дом жилой»

[illegible]

[illegible]

[illegible]

Прохождение границы		Описание прохождения частей границы
от точки	до точки	
1	2	3
7	8	по часовой стрелке вдоль границы территории объекта культурного наследия № 76:18-8.33 «Городской вал»
8	9	по часовой стрелке вдоль границы территории объекта культурного наследия № 76:18-8.33 «Городской вал»
9	10	по часовой стрелке вдоль границы территории объекта культурного наследия № 76:18-8.33 «Городской вал»
10	11	по часовой стрелке вдоль границы территории объекта культурного наследия № 76:18-8.33 «Городской вал»
11	12	по часовой стрелке вдоль границы территории объекта культурного наследия № 76:18-8.33 «Городской вал»
12	13	по часовой стрелке вдоль границы территории объекта культурного наследия № 76:18-8.33 «Городской вал»
13	14	по часовой стрелке вдоль границы территории объекта культурного наследия № 76:18-8.33 «Городской вал»
14	15	по часовой стрелке вдоль границы территории объекта культурного наследия № 76:18-8.33 «Городской вал»
15	16	по часовой стрелке вдоль границы территории объекта культурного наследия № 76:18-8.33 «Городской вал»
16	17	по часовой стрелке вдоль границы территории объекта культурного наследия № 76:18-8.33 «Городской вал»
17	18	по часовой стрелке вдоль границы территории объекта культурного наследия № 76:18-8.33 «Городской вал»
18	1	по часовой стрелке вдоль границы территории объекта культурного наследия № 76:18-8.33 «Городской вал»

3.11. Описание границ охранной зоны ОЗ 11:

Прохождение границы		Описание прохождения частей границы
от точки	до точки	
1	2	3
1	2	по часовой стрелке вдоль границы г. Переславля
2	3	по часовой стрелке вдоль границы г. Переславля
3	4	по часовой стрелке вдоль границы г. Переславля
4	5	в юго-юго-западном направлении параллельно ул. Урицкого
5	6	по часовой стрелке вдоль границы г. Переславля
6	7	по часовой стрелке вдоль границы г. Переславля
7	1	по часовой стрелке вдоль границы г. Переславля
Часть № 1 (вырез)		
1	2	по часовой стрелке вдоль границы территории объекта культурного наследия № 76:18-8.253 «Черниговская часовня близ Никитского монастыря, 1702 г.»
2	3	по часовой стрелке вдоль границы территории объекта культурного наследия № 76:18-8.253 «Черниговская часовня близ Никитского монастыря, 1702 г.»
3	4	по часовой стрелке вдоль границы территории объекта культурного наследия № 76:18-8.253 «Черниговская часовня близ Никитского монастыря, 1702 г.»

Прохождение границы		Описание прохождения частей границы
от точки	до точки	
1	2	3
4	5	по часовой стрелке вдоль границы территории объекта культурного наследия № 76:18-8.253 «Черниговская часовня близ Никитского монастыря, 1702 г.»
5	6	по часовой стрелке вдоль границы территории объекта культурного наследия № 76:18-8.253 «Черниговская часовня близ Никитского монастыря, 1702 г.»
6	1	по часовой стрелке вдоль границы территории объекта культурного наследия № 76:18-8.253 «Черниговская часовня близ Никитского монастыря, 1702 г.»

3.12. Описание границ охранной зоны ОЗ 12:

Прохождение границы		Описание прохождения частей границы
от точки	до точки	
1	2	3
1	2	к востоку вдоль северной границы земельного участка № 76:11:181203:147
2	3	к востоку вдоль северной границы земельного участка № 76:11:181203:147
3	4	к северу вдоль западной границы земельного участка № 76:11:181201:1
4	5	к востоку вдоль северной границы земельного участка № 76:11:181201:1
5	6	к востоку вдоль северной границы земельного участка № 76:11:181201:1
6	7	к востоку вдоль северной границы земельного участка № 76:11:181201:1
7	8	к востоку вдоль северной границы земельного участка № 76:11:181201:1
8	9	к востоку до северо-западного угла земельного участка № 76:11:181203:130
9	10	к югу вдоль западной границы земельного участка № 76:11:181203:130
10	11	к югу вдоль западной границы земельного участка № 76:11:181201:92
11	12	к югу вдоль западной границы земельного участка № 76:11:181203:509
12	13	к югу вдоль западной границы земельного участка № 76:11:181203:153
13	14	к югу до северо-западного угла земельного участка № 76:11:181202:101
14	15	к югу вдоль западной границы земельного участка № 76:11:181202:101
15	16	к югу вдоль западной границы земельного участка № 76:11:181203:539
16	17	к югу до юго-западного угла земельного участка № 76:11:181203:284

Прохождение границы		Описание прохождения частей границы
от точки	до точки	
1	2	3
17	18	к югу до юго-западного угла земельного участка № 76:11:181202:117
18	19	к югу до юго-западного угла земельного участка № 76:11:181202:112
19	20	к югу вдоль западной границы земельного участка № 76:11:181202:100
20	21	к югу вдоль западной границы земельного участка № 76:11:181202:31
21	22	к югу вдоль западной границы земельного участка № 76:11:181203:208
22	23	к югу вдоль западной границы земельного участка № 76:11:181203:525
23	24	к юго-западу до юго-восточного угла земельного участка № 76:11:181203:169
24	25	к юго-западу вдоль южной границы земельного участка № 76:11:181203:169
25	26	против часовой стрелки вдоль границы земельного участка № 76:11:181203:263
26	27	против часовой стрелки вдоль границы земельного участка № 76:11:181203:263
27	28	против часовой стрелки вдоль границы земельного участка № 76:11:181203:263
28	29	к северо-западу вдоль западной границы земельного участка № 76:11:181201:141
29	30	к северо-западу вдоль северной границы земельного участка № 76:11:181203:264
30	31	к северо-западу вдоль восточной границы земельного участка № 76:11:181801:28
31	32	к северо-западу вдоль западной границы земельного участка № 76:11:181201:95
32	33	к северо-западу вдоль восточной границы земельного участка № 76:11:181801:28
33	34	по часовой стрелке вдоль границы кадастрового квартала № 76:11:181801
34	35	по часовой стрелке вдоль границы кадастрового квартала № 76:11:181801
35	36	по часовой стрелке вдоль границы кадастрового квартала № 76:11:181801
36	37	по часовой стрелке вдоль границы кадастрового квартала № 76:11:181203
37	38	по часовой стрелке вдоль границы кадастрового квартала № 76:11:181203
38	39	по часовой стрелке вдоль границы кадастрового квартала № 76:11:181203
39	40	по часовой стрелке вдоль границы кадастрового квартала № 76:11:181203
40	41	по часовой стрелке вдоль границы кадастрового квартала № 76:11:181203

Прохождение границы		Описание прохождения частей границы
от точки	до точки	
1	2	3
41	42	по часовой стрелке вдоль границы кадастрового квартала № 76:11:181203
42	43	по часовой стрелке вдоль границы кадастрового квартала № 76:11:181203
43	44	по часовой стрелке вдоль границы кадастрового квартала № 76:11:181203
44	45	по часовой стрелке вдоль границы кадастрового квартала № 76:11:181203
45	46	по часовой стрелке вдоль границы кадастрового квартала № 76:11:181203
46	47	по часовой стрелке вдоль границы кадастрового квартала № 76:11:181203
47	48	по часовой стрелке вдоль границы кадастрового квартала № 76:11:181203
48	49	по часовой стрелке вдоль границы кадастрового квартала № 76:11:181203
49	50	по часовой стрелке вдоль границы кадастрового квартала № 76:11:181203
50	1	по часовой стрелке вдоль границы кадастрового квартала № 76:11:181203
Часть № 1 (вырез)		
1	2	по часовой стрелке вдоль границы территории объекта культурного наследия № 76:11-8.15 «Ансамбль Никитского монастыря»
2	3	по часовой стрелке вдоль границы территории объекта культурного наследия № 76:11-8.15 «Ансамбль Никитского монастыря»
3	4	по часовой стрелке вдоль границы территории объекта культурного наследия № 76:11-8.15 «Ансамбль Никитского монастыря»
4	5	по часовой стрелке вдоль границы территории объекта культурного наследия № 76:11-8.15 «Ансамбль Никитского монастыря»
5	6	по часовой стрелке вдоль границы территории объекта культурного наследия № 76:11-8.15 «Ансамбль Никитского монастыря»
6	7	по часовой стрелке вдоль границы территории объекта культурного наследия № 76:11-8.15 «Ансамбль Никитского монастыря»
7	8	по часовой стрелке вдоль границы территории объекта культурного наследия № 76:11-8.15 «Ансамбль Никитского монастыря»
8	9	по часовой стрелке вдоль границы территории объекта культурного наследия № 76:11-8.15 «Ансамбль Никитского монастыря»
9	10	по часовой стрелке вдоль границы территории объекта культурного наследия № 76:11-8.15 «Ансамбль Никитского монастыря»

Прохождение границы		Описание прохождения частей границы
от точки	до точки	
1	2	3
10	11	по часовой стрелке вдоль границы территории объекта культурного наследия № 76:11-8.15 «Ансамбль Никитского монастыря»
11	12	по часовой стрелке вдоль границы территории объекта культурного наследия № 76:11-8.15 «Ансамбль Никитского монастыря»
12	1	по часовой стрелке вдоль границы территории объекта культурного наследия № 76:11-8.15 «Ансамбль Никитского монастыря»

3.13. Описание границ охранной зоны ОЗ 13:

Прохождение границы		Описание прохождения частей границы
от точки	до точки	
1	2	3
1	2	по часовой стрелке вдоль границы кадастрового квартала № 76:11:181202 по западной стороне ул. Троицкой
2	3	по часовой стрелке вдоль границы кадастрового квартала № 76:11:181202 по западной стороне ул. Троицкой
3	4	по часовой стрелке вдоль границы кадастрового квартала № 76:11:181202 по западной стороне ул. Троицкой
4	5	по часовой стрелке вдоль границы кадастрового квартала № 76:11:181202 по западной стороне ул. Троицкой
5	6	по часовой стрелке вдоль границы кадастрового квартала № 76:11:181202 по западной стороне ул. Троицкой
6	7	по часовой стрелке вдоль границы кадастрового квартала № 76:11:181202 по западной стороне ул. Троицкой
7	8	по часовой стрелке вдоль границы кадастрового квартала № 76:11:181202 по западной стороне ул. Троицкой
8	9	до северо-восточного угла земельного участка № 76:11:181501:372
9	10	в направлении с востока на запад вдоль северных границ земельного участка № 76:11:181501:372
10	11	в направлении с востока на запад вдоль северных границ земельного участка № 76:11:181501:372
11	12	в направлении с востока на запад вдоль северных границ земельного участка № 76:11:181501:372
12	13	в направлении с востока на запад вдоль северных границ земельного участка № 76:11:181501:372
13	14	в направлении с востока на запад вдоль северных границ земельного участка № 76:11:181501:372
14	15	в направлении с востока на запад вдоль северных границ земельного участка № 76:11:181501:372
15	16	в направлении с востока на запад вдоль северных границ земельного участка № 76:11:181501:372
16	17	на северо-восток вдоль западных границ земельного участка № 76:11:181202:483

Прохождение границы		Описание прохождения частей границы
от точки	до точки	
1	2	3
17	18	на северо-восток вдоль западных границ земельного участка № 76:11:181202:480
18	19	на северо-восток вдоль западных границ земельного участка № 76:11:181201:452
19	20	на запад до северо-восточного угла земельного участка № 76:11:181201:156
20	21	на запад вдоль северной границы земельного участка № 76:11:181201:156
21	22	на север вдоль восточной границы земельного участка № 76:11:181202:180
22	23	на северо-восток до юго-западного угла земельного участка № 76:11:181201:82
23	24	на восток вдоль южной границы земельных участков № 76:11:181201:82 и далее в том же направлении до точки на местности
24	25	на север до юго-западного угла земельного участка № 76:11:181201:123
25	26	на север вдоль западной границы земельного участка № 76:11:181201:123
26	27	на север до восточного угла земельного участка № 76:11:181202:36
27	28	на север до восточного угла земельного участка № 76:11:181202:36
28	29	на север вдоль восточной границы земельного участка № 76:11:181202:36
29	30	на север до юго-восточного угла земельного участка № 76:11:181202:16
30	31	на север до юго-западного угла земельного участка № 76:11:181501:53
31	32	на восток вдоль южной границы земельного участка № 76:11:181501:53
32	1	в том же направлении до замыкания границы в т. 1
Часть № 1 (вырез)		
1	2	по часовой стрелке вдоль границы территории объекта культурного наследия № 76:11-8.14 «Церковь Троицы с колокольной»
2	3	по часовой стрелке вдоль границы территории объекта культурного наследия № 76:11-8.14 «Церковь Троицы с колокольной»
3	4	по часовой стрелке вдоль границы территории объекта культурного наследия № 76:11-8.14 «Церковь Троицы с колокольной»
4	5	по часовой стрелке вдоль границы территории объекта культурного наследия № 76:11-8.14 «Церковь Троицы с колокольной»
5	6	по часовой стрелке вдоль границы территории объекта культурного наследия № 76:11-8.14 «Церковь Троицы с колокольной»

Прохождение границы		Описание прохождения частей границы
от точки	до точки	
1	2	3
6	7	по часовой стрелке вдоль границы территории объекта культурного наследия № 76:11-8.14 «Церковь Троицы с колокольней»
7	8	по часовой стрелке вдоль границы территории объекта культурного наследия № 76:11-8.14 «Церковь Троицы с колокольней»
8	9	по часовой стрелке вдоль границы территории объекта культурного наследия № 76:11-8.14 «Церковь Троицы с колокольней»
9	10	по часовой стрелке вдоль границы территории объекта культурного наследия № 76:11-8.14 «Церковь Троицы с колокольней»
10	11	по часовой стрелке вдоль границы территории объекта культурного наследия № 76:11-8.14 «Церковь Троицы с колокольней»
11	12	по часовой стрелке вдоль границы территории объекта культурного наследия № 76:11-8.14 «Церковь Троицы с колокольней»
12	13	по часовой стрелке вдоль границы территории объекта культурного наследия № 76:11-8.14 «Церковь Троицы с колокольней»
13	1	по часовой стрелке вдоль границы территории объекта культурного наследия № 76:11-8.14 «Церковь Троицы с колокольней»

3.14. Описание границ единой охранной зоны ОЗ 14:

Прохождение границы		Описание прохождения частей границы
от точки	до точки	
1	2	3
1	2	на юг вдоль восточной стороны ул. Садовой
2	3	на юг вдоль восточной стороны ул. Садовой
3	4	на юг вдоль восточной стороны ул. Садовой до пересечения с границей территории объекта культурного наследия № 76:11-8.8 «Достопримечательное место «Клещин», нач. I тыс. до н.э. – нач. I тыс. н.э.»
4	5	на север вдоль границы территории объекта культурного наследия № 76:11-8.8 «Достопримечательное место «Клещин», нач. I тыс. до н.э. – нач. I тыс. н.э.»
5	6	против часовой стрелки вдоль церковной ограды
6	7	против часовой стрелки вдоль церковной ограды
7	8	против часовой стрелки вдоль церковной ограды
8	9	против часовой стрелки вдоль церковной ограды
9	10	против часовой стрелки вдоль церковной ограды
10	11	против часовой стрелки вдоль церковной ограды
11	12	против часовой стрелки вдоль церковной ограды до пересечения с границей территории объекта культурного

Прохождение границы		Описание прохождения частей границы
от точки	до точки	
1	2	3
		наследия № 76:11-8.8 «Достопримечательное место «Клещин», нач. I тыс. до н.э. – нач. I тыс. н.э.»
12	13	по часовой стрелке вдоль границы территории объекта культурного наследия № 76:11-8.8 «Достопримечательное место «Клещин», нач. I тыс. до н.э. – нач. I тыс. н.э.»
13	14	по часовой стрелке вдоль границы территории объекта культурного наследия № 76:11-8.8 «Достопримечательное место «Клещин», нач. I тыс. до н.э. – нач. I тыс. н.э.»
14	15	по часовой стрелке вдоль границы территории объекта культурного наследия № 76:11-8.8 «Достопримечательное место «Клещин», нач. I тыс. до н.э. – нач. I тыс. н.э.»
15	16	по часовой стрелке вдоль границы территории объекта культурного наследия № 76:11-8.8 «Достопримечательное место «Клещин», нач. I тыс. до н.э. – нач. I тыс. н.э.»
16	17	по часовой стрелке вдоль границы территории объекта культурного наследия № 76:11-8.8 «Достопримечательное место «Клещин», нач. I тыс. до н.э. – нач. I тыс. н.э.»
17	18	на восток до юго-западного угла земельного участка № 76:11:180302:26
18	19	на восток вдоль южной границы земельного участка № 76:11:180302:26
19	20	на восток вдоль южной границы земельного участка № 76:11:180302:26
20	21	на восток вдоль северной границы земельного участка № 76:11:180301:95
21	1	в том же направлении до замыкания границы в т. 1

3.15. Описание границ подзоны ЗРЗ 1.1 единой зоны регулирования застройки и хозяйственной деятельности (ЗРЗ 1):

Прохождение границы		Описание прохождения частей границы
от точки	до точки	
1	2	3
1	2	К востоку от северо-восточного угла земельного участка № 76:18:010363:10 к северо-западному углу земельного участка № 76:18:010366:173
2	3	на восток по северной границе земельного участка № 76:18:010366:173
3	4	на восток к поворотной точке кадастрового квартала № 76:18:010366
4	5	на восток к поворотной точке кадастрового квартала № 76:18:010366
5	6	на северо-восток вдоль границы кадастрового квартала № 76:18:010366
6	7	на северо-запад до границы земельного участка № 76:18:000000:1780
7	8	на северо-запад до поворотной точки земельного участка № 76:18:010366:170

Прохождение границы		Описание прохождения частей границы
от точки	до точки	
1	2	3
8	9	на северо-запад по южным границам земельных участков №№ 76:18:010366:142, 76:18:010366:143, 76:18:010366:144
9	10	на юго-запад до северо-восточного угла земельного участка № 76:18:010366:49
10	11	на юго-запад вдоль южной границы земельного участка № 76:18:010366:49
11	12	на северо-запад по западным границам земельных участков №№ 76:18:010366:49, 76:18:010366:48, 76:18:010366:47 и 76:18:010366:46
12	13	на северо-восток вдоль северной границы земельного участка № 76:18:010366:46
13	14	на северо-восток до границы земельного участка № 76:18:010366:72
14	15	на северо-запад до северо-западного угла земельного участка № 76:18:010366:71
15	16	на северо-восток по северным границам земельных участков до северо-восточного угла земельного участка № 76:18:010366:170
16	17	на восток до юго-западного угла земельного участка № 76:18:010366:156
17	18	на северо-восток вдоль северной границы земельного участка № 76:18:010366:156
18	19	на юго-восток вдоль восточной границы земельного участка № 76:18:010366:156
19	20	на юго-восток по северным границам земельных участков до северо-восточного угла земельного участка № 76:18:010366:160
20	21	на юго-запад вдоль южной границы земельного участка № 76:18:010366:161
21	22	на юго-запад до юго-восточного угла земельного участка № 76:18:010366:170
22	23	на юго-запад вдоль южной границы земельного участка № 76:18:010366:123
23	24	на юго-восток вдоль восточной границы земельного участка № 76:18:010366:127
24	25	на юго-запад вдоль южной границы земельных участков № 76:18:010366:127 и 76:18:010366:128
25	26	на юго-восток вдоль западной границы земельного участка № 76:18:010366:171
26	27	на юго-восток до северо-восточного угла земельного участка № 76:18:010349:2
27	28	на юго-восток до пер. Горицкого
28	29	на северо-восток вдоль пер. Горицкого
29	30	на северо-восток вдоль пер. Горицкого
30	31	на юго-восток вдоль внутриквартального проезда по направлению к ул. Тихонравова
31	32	на юго-восток вдоль внутриквартального проезда по направлению к ул. Тихонравова

Прохождение границы		Описание прохождения частей границы
от точки	до точки	
1	2	3
32	33	на юго-восток вдоль внутриквартального проезда по направлению к ул. Тихонравова
33	34	на юго-восток вдоль внутриквартального проезда по направлению к ул. Тихонравова
34	35	на юго-восток до северо-восточного угла земельного участка № 76:18:010363:21
35	36	по часовой стрелке вдоль границы земельного участка № 76:18:010363:21
36	37	по часовой стрелке вдоль границы земельного участка № 76:18:010363:21
37	38	по часовой стрелке вдоль границы земельного участка № 76:18:010363:21
38	39	по часовой стрелке вдоль границы земельного участка № 76:18:010363:21
39	40	по часовой стрелке вдоль границы земельного участка № 76:18:010363:21
40	41	по часовой стрелке вдоль границы земельного участка № 76:18:010363:21
41	42	по часовой стрелке вдоль границы земельного участка № 76:18:010363:21
42	43	по часовой стрелке вдоль границы земельного участка № 76:18:010363:11
43	44	по часовой стрелке вдоль границы земельного участка № 76:18:010363:11
44	45	на юго-запад вдоль северной границы земельного участка № 76:18:010363:8
46	47	на юго-запад вдоль северной границы земельного участка № 76:18:010363:80
47	48	по часовой стрелке вдоль границы земельного участка № 76:18:010363:18
48	49	по часовой стрелке вдоль границы земельного участка № 76:18:010363:18
49	50	по часовой стрелке вдоль границы земельного участка № 76:18:010363:76
50	51	по часовой стрелке вдоль границы земельного участка № 76:18:010363:76
51	52	по часовой стрелке вдоль границы земельного участка № 76:18:010363:76
52	53	по часовой стрелке вдоль границы земельного участка № 76:18:010363:76
53	54	по часовой стрелке вдоль границы земельного участка № 76:18:010363:76
54	55	по часовой стрелке вдоль границы земельного участка № 76:18:010363:16
55	56	по часовой стрелке вдоль границы земельного участка № 76:18:010363:16
56	57	по часовой стрелке вдоль границы земельного участка № 76:18:010363:16
57	58	на юго-запад вдоль ул. Тихонравова

Прохождение границы		Описание прохождения частей границы
от точки	до точки	
1	2	3
58	59	на юго-запад вдоль ул. Тихонравова
59	60	на юго-запад вдоль ул. Тихонравова
60	61	на юго-запад вдоль ул. Тихонравова
61	62	на юго-запад вдоль ул. Тихонравова
62	63	на юго-восток вдоль границ земельных участков в общем направлении к ул. Кардовского
63	64	на юго-восток вдоль границ земельных участков в общем направлении к ул. Кардовского
64	65	на юго-восток вдоль границ земельных участков в общем направлении к ул. Кардовского
65	66	на юго-восток вдоль границ земельных участков в общем направлении к ул. Кардовского
66	67	на юго-восток вдоль границ земельных участков в общем направлении к ул. Кардовского
67	68	на юго-восток вдоль границ земельных участков в общем направлении к ул. Кардовского
68	69	на юго-восток вдоль границ земельных участков в общем направлении к ул. Кардовского
69	70	на юго-восток вдоль границ земельных участков в общем направлении к ул. Кардовского
70	71	на юго-запад вдоль ул. Кардовского
71	72	в общем восточном направлении вдоль ул. Большая Крестьянка
72	73	в общем восточном направлении вдоль ул. Большая Крестьянка
73	74	в общем восточном направлении вдоль ул. Большая Крестьянка
74	75	в общем восточном направлении вдоль ул. Большая Крестьянка
75	76	в общем восточном направлении вдоль ул. Большая Крестьянка
76	77	в общем южном направлении вдоль ул. Луговой
77	78	в общем южном направлении вдоль ул. Луговой
78	79	в общем южном направлении вдоль ул. Луговой
79	80	в общем южном направлении вдоль ул. Луговой
80	81	в общем южном направлении вдоль ул. Луговой
81	82	в общем южном направлении вдоль ул. Луговой
82	83	в общем южном направлении вдоль ул. Луговой
83	84	в общем южном направлении вдоль ул. Луговой
84	85	в общем западном направлении по южным границам земельных участков по направлению к границе территории объекта культурного наследия № 76:18-8.8 «Дендрологический сад»
85	86	в общем западном направлении по южным границам земельных участков по направлению к границе территории объекта культурного наследия № 76:18-8.8 «Дендрологический сад»

Прохождение границы		Описание прохождения частей границы
от точки	до точки	
1	2	3
86	87	в общем западном направлении по южным границам земельных участков по направлению к границе территории объекта культурного наследия № 76:18-8.8 «Дендрологический сад»
87	88	в общем западном направлении по южным границам земельных участков по направлению к границе территории объекта культурного наследия № 76:18-8.8 «Дендрологический сад»
88	89	по часовой стрелке вдоль границы территории объекта культурного наследия № 76:18-8.8 «Дендрологический сад»
89	90	по часовой стрелке вдоль границы территории объекта культурного наследия № 76:18-8.8 «Дендрологический сад»
90	91	по часовой стрелке вдоль границы территории объекта культурного наследия № 76:18-8.8 «Дендрологический сад»
91	92	по часовой стрелке вдоль границы территории объекта культурного наследия № 76:18-8.8 «Дендрологический сад»
92	93	по часовой стрелке вдоль границы территории объекта культурного наследия № 76:18-8.8 «Дендрологический сад»
93	94	по часовой стрелке вдоль границы территории объекта культурного наследия № 76:18-8.8 «Дендрологический сад»
94	95	по часовой стрелке вдоль границы территории объекта культурного наследия № 76:18-8.8 «Дендрологический сад»
95	96	в северо-восточном направлении вдоль ул. Володарского
96	97	к северу параллельно ул. Нагорная Крестьянка
97	98	в общем северо-западном направлении к ул. Московской вдоль южных границ земельных участков
98	99	в общем северо-западном направлении к ул. Московской вдоль южных границ земельных участков
99	100	в общем северо-западном направлении к ул. Московской вдоль южных границ земельных участков
100	101	в общем северо-западном направлении к ул. Московской вдоль южных границ земельных участков
101	102	в общем северо-западном направлении к ул. Московской вдоль южных границ земельных участков
102	103	в общем северо-западном направлении к ул. Московской вдоль южных границ земельных участков
103	104	на юго-запад вдоль ул. Московской
104	105	на северо-запад до границы земельного участка № 76:18:010407:6
105	106	по часовой стрелке вдоль границы земельного участка № 76:18:010407:6
106	107	по часовой стрелке вдоль границы земельного участка № 76:18:010407:6
107	108	по часовой стрелке вдоль границы земельного участка № 76:18:010407:6
108	109	по часовой стрелке вдоль границы земельного участка № 76:18:010407:6
109	110	по часовой стрелке вдоль границы земельного участка № 76:18:010407:6

Прохождение границы		Описание прохождения частей границы
от точки	до точки	
1	2	3
110	111	по часовой стрелке вдоль границы земельного участка № 76:18:010407:6
111	112	по часовой стрелке вдоль границы земельного участка № 76:18:010407:5
112	113	на юго-запад до границы земельного участка № 76:18:010407:18
113	114	по часовой стрелке вдоль границы земельного участка № 76:18:010407:5
114	115	по часовой стрелке вдоль границы земельного участка № 76:18:010407:5
115	116	по часовой стрелке вдоль границы земельного участка № 76:18:010407:5
116	117	к юго-западу до северо-восточного угла земельного участка № 76:18:010407:309
117	118	к юго-западу по северной границе земельного участка № 76:18:010407:309
118	119	в юго-западном направлении до пер. Московского
119	120	в общем северо-западном направлении вдоль пер. Московского
120	121	в общем северо-западном направлении вдоль пер. Московского
121	122	в общем северо-западном направлении вдоль пер. Московского
122	123	в общем северо-западном направлении вдоль пер. Московского
123	124	в северном направлении до границы земельного участка № 76:18:010406:47
124	125	в северо-западном направлении вдоль границы земельного участка № 76:18:010406:47
125	126	в северо-западном направлении вдоль границы земельного участка № 76:18:010406:9
126	127	в общем северном направлении вдоль пер. Музейного
127	128	в общем северном направлении вдоль пер. Музейного
128	129	в общем северном направлении вдоль пер. Музейного
129	130	в общем северном направлении вдоль пер. Музейного
130	131	в общем северном направлении вдоль пер. Музейного
131	132	в общем северном направлении вдоль пер. Музейного
132	133	в общем северном направлении вдоль пер. Музейного
133	134	в общем северном направлении вдоль пер. Музейного
134	135	в общем северном направлении вдоль пер. Музейного
135	136	в общем северном направлении вдоль пер. Музейного
136	137	в общем северном направлении вдоль пер. Музейного
137	138	в общем северном направлении вдоль пер. Музейного
138	139	в общем северном направлении вдоль пер. Музейного
139	140	в общем западном направлении вдоль южных границ земельных участков, расположенных южнее ул. Подгорной и западнее пер. Музейного

[illegible]

Прохождение границы		Описание прохождения частей границы
от точки	до точки	
1	2	3
160	161	в общем западном направлении вдоль ул. Подгорной
161	162	в общем западном направлении вдоль ул. Подгорной
162	163	в общем северном направлении к оз. Плещеево по границам земельных участков
163	164	в общем северном направлении к оз. Плещеево по границам земельных участков
164	165	в общем северном направлении к оз. Плещеево по границам земельных участков
165	166	в общем восточном направлении по границе территории объекта культурного наследия «Достопримечательное место «Плещеево озеро – место основания Петром I русского военно-морского флота»
166	167	в общем восточном направлении по границе территории объекта культурного наследия «Достопримечательное место «Плещеево озеро – место основания Петром I русского военно-морского флота»
167	168	в общем восточном направлении по границе территории объекта культурного наследия «Достопримечательное место «Плещеево озеро – место основания Петром I русского военно-морского флота»
168	169	в общем восточном направлении по границе территории объекта культурного наследия «Достопримечательное место «Плещеево озеро – место основания Петром I русского военно-морского флота»
169	170	в общем восточном направлении по границе территории объекта культурного наследия «Достопримечательное место «Плещеево озеро – место основания Петром I русского военно-морского флота»
170	171	в общем восточном направлении по границе территории объекта культурного наследия «Достопримечательное место «Плещеево озеро – место основания Петром I русского военно-морского флота»
171	172	в общем восточном направлении по границе территории объекта культурного наследия «Достопримечательное место «Плещеево озеро – место основания Петром I русского военно-морского флота»
172	173	в южном направлении вдоль границы земельного участка № 76:18:010366:168
173	174	в общем южном направлении до старой железной дороги
174	175	в общем южном направлении до старой железной дороги
175	176	в общем восточном направлении вдоль старой железной дороги
176	177	в общем восточном направлении вдоль старой железной дороги
177	1	в южном направлении до замыкания границы в т. 1
Часть № 1 (вырез)		
1	2	по часовой стрелке вдоль границы территории объекта культурного наследия «Странноприимный дом Данилова монастыря»

Прохождение границы		Описание прохождения частей границы
от точки	до точки	
1	2	3
2	3	по часовой стрелке вдоль границы территории объекта культурного наследия «Странноприимный дом Данилова монастыря»
3	4	по часовой стрелке вдоль границы территории объекта культурного наследия «Странноприимный дом Данилова монастыря»
4	5	по часовой стрелке вдоль границы территории объекта культурного наследия «Странноприимный дом Данилова монастыря»
5	6	по часовой стрелке вдоль границы территории объекта культурного наследия «Странноприимный дом Данилова монастыря»
6	7	по часовой стрелке вдоль границы территории объекта культурного наследия «Странноприимный дом Данилова монастыря»
7	8	по часовой стрелке вдоль границы территории объекта культурного наследия «Странноприимный дом Данилова монастыря»
8	1	по часовой стрелке вдоль границы территории объекта культурного наследия «Странноприимный дом Данилова монастыря»

3.16. Описание границ подзоны ЗРЗ 1.2 единой зоны регулирования застройки и хозяйственной деятельности (ЗРЗ 1):

Прохождение границы		Описание прохождения частей границы
от точки	до точки	
1	2	3
1	2	в общем восточном направлении вдоль северной стороны ул. Левая Набережная
2	3	в общем восточном направлении вдоль северной стороны ул. Левая Набережная
3	4	в общем восточном направлении вдоль северной стороны ул. Левая Набережная
4	5	в общем восточном направлении вдоль северной стороны ул. Левая Набережная
5	6	к северу до южной береговой линии р. Трубеж
6	7	к северу до южной береговой линии р. Трубеж
7	8	к востоку вдоль южной береговой линии р. Трубеж
8	9	к востоку вдоль южной береговой линии р. Трубеж
9	10	к востоку вдоль южной береговой линии р. Трубеж
10	11	к востоку вдоль южной береговой линии р. Трубеж
11	12	к востоку вдоль южной береговой линии р. Трубеж
12	13	к востоку вдоль южной береговой линии р. Трубеж
13	14	к востоку вдоль южной береговой линии р. Трубеж
14	15	к востоку вдоль южной береговой линии р. Трубеж
15	16	к востоку вдоль южной береговой линии р. Трубеж
16	17	к востоку вдоль южной береговой линии р. Трубеж

Прохождение границы		Описание прохождения частей границы
от точки	до точки	
1	2	3
17	18	к востоку вдоль южной береговой линии р. Трубеж
18	19	к востоку вдоль южной береговой линии р. Трубеж
19	20	к юго-юго-западу до северной стороны ул. Левая Набережная
20	21	в общем восточном направлении вдоль северной стороны ул. Левая Набережная
21	22	в общем восточном направлении вдоль северной стороны ул. Левая Набережная
22	23	в общем восточном направлении вдоль северной стороны ул. Левая Набережная
23	24	в общем восточном направлении вдоль северной стороны ул. Левая Набережная
24	25	в общем восточном направлении вдоль северной стороны ул. Левая Набережная
25	26	в общем восточном направлении вдоль северной стороны ул. Левая Набережная
26	27	в общем северо-восточном направлении параллельно южной береговой линии р. Трубеж
27	28	в общем северо-восточном направлении параллельно южной береговой линии р. Трубеж
28	29	в общем северо-восточном направлении параллельно южной береговой линии р. Трубеж
29	30	в общем северо-восточном направлении параллельно южной береговой линии р. Трубеж
30	31	в общем северо-восточном направлении параллельно южной береговой линии р. Трубеж
31	32	в общем северо-восточном направлении параллельно южной береговой линии р. Трубеж
32	33	в общем северо-восточном направлении параллельно южной береговой линии р. Трубеж
33	34	в общем северо-восточном направлении параллельно южной береговой линии р. Трубеж
34	35	в общем северо-восточном направлении параллельно южной береговой линии р. Трубеж
35	36	в общем северо-восточном направлении параллельно южной береговой линии р. Трубеж
36	37	в общем северо-восточном направлении параллельно южной береговой линии р. Трубеж
37	38	в общем северо-восточном направлении параллельно южной береговой линии р. Трубеж
38	39	в общем северо-восточном направлении параллельно южной береговой линии р. Трубеж
39	40	в общем восточном направлении вдоль южной береговой линии р. Трубеж
40	41	в общем восточном направлении вдоль южной береговой линии р. Трубеж
41	42	в общем восточном направлении вдоль южной береговой линии р. Трубеж
42	43	в общем восточном направлении вдоль южной береговой линии р. Трубеж

Прохождение границы		Описание прохождения частей границы
от точки	до точки	
1	2	3
43	44	в общем восточном направлении вдоль южной береговой линии р. Трубеж
44	45	в общем восточном направлении вдоль южной береговой линии р. Трубеж
46	47	в общем восточном направлении вдоль южной береговой линии р. Трубеж
47	48	на юг вдоль ул. Трубежной
48	49	на юг вдоль ул. Трубежной
49	50	на юг вдоль ул. Трубежной
50	51	на юг вдоль ул. Трубежной
51	52	на запад вдоль пер. Казаковского
52	53	на юг вдоль ул. Казаковской
53	54	на запад вдоль ул. Южной
54	55	на север до земельного участка № 76:18:010310:14
55	56	в общем западном направлении по южным границам земельным участкам северной стороны ул. Южной на отрезке от ул. Гагарина до пер. Южного
56	57	в общем западном направлении по южным границам земельным участкам северной стороны ул. Южной на отрезке от ул. Гагарина до пер. Южного
57	58	в общем западном направлении по южным границам земельным участкам северной стороны ул. Южной на отрезке от ул. Гагарина до пер. Южного
58	59	в общем западном направлении по южным границам земельным участкам северной стороны ул. Южной на отрезке от ул. Гагарина до пер. Южного
59	60	в общем западном направлении по южным границам земельным участкам северной стороны ул. Южной на отрезке от ул. Гагарина до пер. Южного
60	61	в общем западном направлении по южным границам земельным участкам северной стороны ул. Южной на отрезке от ул. Гагарина до пер. Южного
61	62	в общем западном направлении по южным границам земельным участкам северной стороны ул. Южной на отрезке от ул. Гагарина до пер. Южного
62	63	в общем западном направлении по южным границам земельным участкам северной стороны ул. Южной на отрезке от ул. Гагарина до пер. Южного
63	64	в общем западном направлении по южным границам земельным участкам северной стороны ул. Южной на отрезке от ул. Гагарина до пер. Южного
64	65	в общем западном направлении по южным границам земельным участкам северной стороны ул. Южной на отрезке от ул. Гагарина до пер. Южного
65	66	в общем западном направлении по южным границам земельным участкам северной стороны ул. Южной на отрезке от ул. Гагарина до пер. Южного

Прохождение границы		Описание прохождения частей границы
от точки	до точки	
1	2	3
66	67	в общем западном направлении по южным границам земельным участкам северной стороны ул. Южной на отрезке от ул. Гагарина до пер. Южного
67	68	в общем западном направлении по южным границам земельным участкам северной стороны ул. Южной на отрезке от ул. Гагарина до пер. Южного
68	69	в общем западном направлении по южным границам земельным участкам северной стороны ул. Южной на отрезке от ул. Гагарина до пер. Южного
69	70	в общем западном направлении по южным границам земельным участкам северной стороны ул. Южной на отрезке от ул. Гагарина до пер. Южного
70	71	в общем западном направлении вдоль ул. Южной
71	72	в общем западном направлении вдоль ул. Южной
72	73	в общем западном направлении вдоль ул. Южной
73	74	в общем западном направлении вдоль ул. Южной
74	75	в общем западном направлении вдоль ул. Южной
75	76	в общем западном направлении к оз. Плещеево вдоль южных границ земельных участков
76	77	в общем западном направлении к оз. Плещеево вдоль южных границ земельных участков
77	78	в общем западном направлении к оз. Плещеево вдоль южных границ земельных участков
78	79	в общем западном направлении к оз. Плещеево вдоль южных границ земельных участков
79	80	в общем западном направлении к оз. Плещеево вдоль южных границ земельных участков
80	81	в общем западном направлении к оз. Плещеево вдоль южных границ земельных участков
81	82	в общем западном направлении к оз. Плещеево вдоль южных границ земельных участков
82	83	в общем западном направлении к оз. Плещеево вдоль южных границ земельных участков
83	84	в общем западном направлении к оз. Плещеево вдоль южных границ земельных участков
84	85	в общем западном направлении к оз. Плещеево вдоль южных границ земельных участков
85	86	по часовой стрелке по границе территории объекта культурного наследия «Достопримечательное место «Плещеево озеро – место основания Петром I русского военно-морского флота»
86	87	по часовой стрелке по границе территории объекта культурного наследия «Достопримечательное место «Плещеево озеро – место основания Петром I русского военно-морского флота»
87	88	по часовой стрелке по границе территории объекта культурного наследия «Достопримечательное место «Плещеево озеро – место основания Петром I русского военно-морского флота»

[illegible]

Прохождение границы		Описание прохождения частей границы
от точки	до точки	
1	2	3
100	101	по часовой стрелке по границе территории объекта культурного наследия «Достопримечательное место «Плещеево озеро – место основания Петром I русского военно-морского флота»
101	102	по часовой стрелке по границе территории объекта культурного наследия «Достопримечательное место «Плещеево озеро – место основания Петром I русского военно-морского флота»
102	103	по часовой стрелке по границе территории объекта культурного наследия «Достопримечательное место «Плещеево озеро – место основания Петром I русского военно-морского флота»
103	104	в общем юго-восточном направлении вдоль пер. Призывного
104	105	в общем юго-восточном направлении вдоль пер. Призывного
105	106	в общем юго-восточном направлении вдоль пер. Призывного
106	107	в общем юго-восточном направлении вдоль пер. Призывного
107	108	в общем юго-восточном направлении вдоль пер. Призывного
108	109	в северо-восточном направлении вдоль границы кадастрового квартала № 76:18:01302
109	1	в северо-восточном направлении вдоль границы кадастрового квартала № 76:18:01302

3.17. Описание границ подзоны ЗРЗ 1.3 единой зоны регулирования застройки и хозяйственной деятельности (ЗРЗ 1):

Прохождение границы		Описание прохождения частей границы
от точки	до точки	
1	2	3
1	2	в южном направлении вдоль внутриквартального проезда между ул. Плещеевской и ул. Правой Набережной
2	3	в южном направлении вдоль внутриквартального проезда между ул. Плещеевской и ул. Правой Набережной
3	4	в общем западном направлении вдоль ул. Правой Набережной
4	5	в общем западном направлении вдоль ул. Правой Набережной
5	6	в общем западном направлении вдоль ул. Правой Набережной
6	7	в общем западном направлении вдоль ул. Правой Набережной
7	8	в общем западном направлении вдоль ул. Правой Набережной
8	9	в общем западном направлении вдоль ул. Правой Набережной
9	10	в общем западном направлении вдоль ул. Правой Набережной
10	11	в общем западном направлении вдоль ул. Правой Набережной
11	12	в общем западном направлении вдоль ул. Правой Набережной
12	13	по часовой стрелке вдоль южных границ земельных участков южнее ул. Правой Набережной на северном берегу р. Трубеж
13	14	по часовой стрелке вдоль южных границ земельных участков южнее ул. Правой Набережной на северном берегу р. Трубеж
14	15	по часовой стрелке вдоль южных границ земельных участков южнее ул. Правой Набережной на северном берегу р. Трубеж

[illegible]

Прохождение границы		Описание прохождения частей границы
от точки	до точки	
1	2	3
39	40	по часовой стрелке вдоль южных границ земельных участков южнее ул. Правой Набережной на северном берегу р. Трубеж
40	41	в общем западном направлении вдоль ул. Правой Набережной
41	42	в общем западном направлении вдоль ул. Правой Набережной
42	43	в общем западном направлении вдоль ул. Правой Набережной
43	44	в общем западном направлении вдоль ул. Правой Набережной
44	45	в общем западном направлении вдоль ул. Правой Набережной
46	47	в общем западном направлении вдоль ул. Правой Набережной
47	48	в общем западном направлении вдоль ул. Правой Набережной
48	49	в общем западном направлении вдоль ул. Правой Набережной
49	50	в общем западном направлении вдоль ул. Правой Набережной
50	51	в общем западном направлении вдоль ул. Правой Набережной
51	52	в общем западном направлении вдоль ул. Правой Набережной
52	53	в общем западном направлении вдоль ул. Правой Набережной
53	54	в общем западном направлении вдоль ул. Правой Набережной
54	55	по береговой линии р. Трубеж
55	56	по береговой линии р. Трубеж
56	57	по береговой линии р. Трубеж
57	58	по часовой стрелке по границе территории объекта культурного наследия «Достопримечательное место «Плещеево озеро – место основания Петром I русского военно-морского флота»
58	59	по часовой стрелке по границе территории объекта культурного наследия «Достопримечательное место «Плещеево озеро – место основания Петром I русского военно-морского флота»
59	60	по часовой стрелке по границе территории объекта культурного наследия «Достопримечательное место «Плещеево озеро – место основания Петром I русского военно-морского флота»
60	61	по часовой стрелке по границе территории объекта культурного наследия «Достопримечательное место «Плещеево озеро – место основания Петром I русского военно-морского флота»
61	62	по часовой стрелке по границе территории объекта культурного наследия «Достопримечательное место «Плещеево озеро – место основания Петром I русского военно-морского флота»
62	63	по часовой стрелке по границе территории объекта культурного наследия «Достопримечательное место «Плещеево озеро – место основания Петром I русского военно-морского флота»
63	64	по часовой стрелке по границе территории объекта культурного наследия «Достопримечательное место «Плещеево озеро – место основания Петром I русского военно-морского флота»
64	65	по часовой стрелке по границе территории объекта культурного наследия «Достопримечательное место

[illegible]

[illegible]

Прохождение границы		Описание прохождения частей границы
от точки	до точки	
1	2	3
		«Плещеево озеро – место основания Петром I русского военно-морского флота»
89	90	по часовой стрелке по границе территории объекта культурного наследия «Достопримечательное место «Плещеево озеро – место основания Петром I русского военно-морского флота»
90	91	по часовой стрелке по границе территории объекта культурного наследия «Достопримечательное место «Плещеево озеро – место основания Петром I русского военно-морского флота»
91	92	по часовой стрелке по границе территории объекта культурного наследия «Достопримечательное место «Плещеево озеро – место основания Петром I русского военно-морского флота»
92	93	по часовой стрелке по границе территории объекта культурного наследия «Достопримечательное место «Плещеево озеро – место основания Петром I русского военно-морского флота»
93	94	по часовой стрелке по границе территории объекта культурного наследия «Достопримечательное место «Плещеево озеро – место основания Петром I русского военно-морского флота»
94	95	по часовой стрелке по границе территории объекта культурного наследия «Достопримечательное место «Плещеево озеро – место основания Петром I русского военно-морского флота»
95	96	по часовой стрелке по границе территории объекта культурного наследия «Достопримечательное место «Плещеево озеро – место основания Петром I русского военно-морского флота»
98	99	по часовой стрелке по границе территории объекта культурного наследия «Достопримечательное место «Плещеево озеро – место основания Петром I русского военно-морского флота»
99	100	по часовой стрелке по границе территории объекта культурного наследия «Достопримечательное место «Плещеево озеро – место основания Петром I русского военно-морского флота»
100	101	по часовой стрелке по границе территории объекта культурного наследия «Достопримечательное место «Плещеево озеро – место основания Петром I русского военно-морского флота»
101	102	по часовой стрелке по границе территории объекта культурного наследия «Достопримечательное место «Плещеево озеро – место основания Петром I русского военно-морского флота»
102	103	по часовой стрелке по границе территории объекта культурного наследия «Достопримечательное место

[illegible]

[illegible]

Прохождение границы		Описание прохождения частей границы
от точки	до точки	
1	2	3
		«Плещеево озеро – место основания Петром I русского военно-морского флота»
127	128	в общем восточном направлении вдоль ул. Плещеевской
128	129	в общем восточном направлении вдоль ул. Плещеевской
129	130	в общем восточном направлении вдоль ул. Плещеевской
130	131	в общем восточном направлении вдоль ул. Плещеевской
131	132	в общем восточном направлении вдоль ул. Плещеевской
132	133	в общем восточном направлении вдоль ул. Плещеевской
133	134	в общем восточном направлении вдоль ул. Плещеевской
134	135	в общем восточном направлении вдоль ул. Плещеевской
135	1	в общем восточном направлении вдоль ул. Плещеевской

3.18. Описание границ подзоны ЗРЗ 1.4 единой зоны регулирования застройки и хозяйственной деятельности (ЗРЗ 1):

Прохождение границы		Описание прохождения частей границы
от точки	до точки	
1	2	3
1	2	в общем западном направлении вдоль безымянного межквартального проезда, расположенного между ул. Новой и ул. Полевой
2	3	в общем западном направлении вдоль безымянного межквартального проезда, расположенного между ул. Новой и ул. Полевой
3	4	в общем западном направлении вдоль безымянного межквартального проезда, расположенного между ул. Новой и ул. Полевой
4	5	в общем западном направлении вдоль безымянного межквартального проезда, расположенного между ул. Новой и ул. Полевой
5	6	в общем западном направлении вдоль безымянного межквартального проезда, расположенного между ул. Новой и ул. Полевой
6	7	в общем западном направлении вдоль безымянного межквартального проезда, расположенного между ул. Новой и ул. Полевой
7	8	в общем западном направлении вдоль безымянного межквартального проезда, расположенного между ул. Новой и ул. Полевой
8	9	в общем северо-западном и западном направлении вдоль ул. Полевой
9	10	в общем северо-западном и западном направлении вдоль ул. Полевой
10	11	в общем северо-западном и западном направлении вдоль ул. Полевой
11	12	в общем северо-западном и западном направлении вдоль ул. Полевой

Прохождение границы		Описание прохождения частей границы
от точки	до точки	
1	2	3
12	13	в общем северо-западном и западном направлении вдоль ул. Полевой
13	14	в общем северо-западном и западном направлении вдоль ул. Полевой
14	15	в южном направлении вдоль ул. Трудовой
15	16	в западном направлении вдоль пер. Трудового
16	17	в западном направлении вдоль пер. Трудового
17	18	в северном направлении вдоль ул. Ростовской
18	19	в западном направлении параллельно ул. Кузнечной
19	20	в западном направлении параллельно ул. Кузнечной
20	21	в западном направлении параллельно ул. Кузнечной
21	22	в западном направлении параллельно ул. Кузнечной
22	23	в западном направлении параллельно ул. Кузнечной
23	24	в западном направлении параллельно ул. Кузнечной
24	25	в западном направлении параллельно ул. Кузнечной
25	26	в западном направлении параллельно ул. Кузнечной
26	27	в западном направлении параллельно ул. Кузнечной
27	28	в западном направлении параллельно ул. Кузнечной
28	29	в западном направлении параллельно ул. Кузнечной
29	30	в западном направлении параллельно ул. Кузнечной
30	31	в западном направлении параллельно ул. Кузнечной
31	32	в западном направлении параллельно ул. Кузнечной
32	33	в западном направлении параллельно ул. Кузнечной
33	34	в западном направлении параллельно ул. Кузнечной
34	35	в западном направлении параллельно ул. Кузнечной
35	36	в северном направлении вдоль ул. Комсомольской
36	37	в северном направлении вдоль ул. Комсомольской
37	38	в северном направлении вдоль ул. Комсомольской
38	39	в северном направлении вдоль ул. Комсомольской
39	40	в северном направлении вдоль ул. Комсомольской
40	41	в восточном направлении до пересечения с границей г. Переславля
41	42	по часовой стрелке вдоль границы г. Переславля
42	43	по часовой стрелке вдоль границы г. Переславля
43	44	по часовой стрелке вдоль границы г. Переславля
44	45	по часовой стрелке вдоль границы г. Переславля
46	47	по часовой стрелке вдоль границы г. Переславля
47	48	по часовой стрелке вдоль границы г. Переславля
48	49	по часовой стрелке вдоль границы г. Переславля
49	50	по часовой стрелке вдоль границы г. Переславля
50	51	по часовой стрелке вдоль границы г. Переславля
51	52	по часовой стрелке вдоль границы г. Переславля
52	53	по часовой стрелке вдоль границы г. Переславля
53	54	по часовой стрелке вдоль границы г. Переславля
54	55	по часовой стрелке вдоль границы г. Переславля
55	56	по часовой стрелке вдоль границы г. Переславля
56	57	по часовой стрелке вдоль границы г. Переславля
57	58	по часовой стрелке вдоль границы г. Переславля

Прохождение границы		Описание прохождения частей границы
от точки	до точки	
1	2	3
58	59	по часовой стрелке вдоль границы г. Переславля
59	60	в общем восточном направлении вдоль северных границ земельных участков, расположенных южнее Галева Потока
60	61	в общем восточном направлении вдоль северных границ земельных участков, расположенных южнее Галева Потока
61	62	в общем восточном направлении вдоль северных границ земельных участков, расположенных южнее Галева Потока
62	63	в общем восточном направлении вдоль северных границ земельных участков, расположенных южнее Галева Потока
63	64	в общем восточном направлении вдоль северных границ земельных участков, расположенных южнее Галева Потока
64	65	в общем восточном направлении вдоль северных границ земельных участков, расположенных южнее Галева Потока
65	66	в общем восточном направлении вдоль северных границ земельных участков, расположенных южнее Галева Потока
66	67	в южном направлении вдоль ул. Новой
67	68	в южном направлении вдоль ул. Новой
68	69	в общем восточном направлении вдоль ул. Пейзажной
69	70	в общем восточном направлении вдоль ул. Пейзажной
70	71	в общем восточном направлении вдоль ул. Пейзажной
71	72	в общем восточном направлении вдоль ул. Пейзажной
72	73	в общем восточном направлении вдоль ул. Пейзажной
73	74	в общем восточном направлении вдоль ул. Пейзажной
74	75	в общем восточном направлении вдоль ул. Пейзажной
75	76	в общем восточном направлении вдоль ул. Пейзажной
76	77	в общем восточном направлении вдоль ул. Пейзажной
77	78	в общем восточном направлении вдоль ул. Пейзажной
78	79	в общем восточном направлении вдоль ул. Пейзажной
79	80	в южном направлении до северо-восточного угла земельного участка № 76:11:180101:316
80	81	против часовой стрелки вдоль границы земельного участка № 76:11:180101:316
81	82	против часовой стрелки вдоль границы земельного участка № 76:11:180101:316
82	83	против часовой стрелки вдоль границы земельного участка № 76:11:180101:316
83	84	против часовой стрелки вдоль границы земельного участка № 76:11:180101:316
84	85	против часовой стрелки вдоль границы земельного участка № 76:11:180101:316
85	86	против часовой стрелки вдоль границы земельного участка № 76:11:180101:316
86	87	на юго-юго-запад вдоль границы г. Переславля
87	88	на запад вдоль границы г. Переславля
88	89	на юг вдоль ул. Черниговской
89	90	на юг вдоль ул. Черниговской
90	91	на восток вдоль ул. Черниговской
91	92	на восток вдоль ул. Черниговской

Прохождение границы		Описание прохождения частей границы
от точки	до точки	
1	2	3
92	93	на восток вдоль ул. Черниговской
93	94	на север вдоль ул. Урицкого
94	95	на север вдоль ул. Урицкого
95	96	на восток вдоль ул. Строителей
96	97	на восток вдоль ул. Строителей
97	98	на север до юго-западного угла земельного участка № 76:18:010908:15
98	99	против часовой стрелки вдоль южной границы земельного участка № 76:18:010908:15
99	100	против часовой стрелки вдоль южной границы земельного участка № 76:18:010908:15
100	101	против часовой стрелки вдоль южной границы земельного участка № 76:18:010908:309
101	102	против часовой стрелки вдоль южной границы земельного участка № 76:18:010908:86
102	103	против часовой стрелки вдоль южной границы земельного участка № 76:18:010908:37
103	104	на юго-восток вдоль ул. Кошкина
104	105	на юго-восток вдоль ул. Кошкина
105	106	на юго-восток вдоль ул. Кошкина
106	107	на восток вдоль ул. Кошкина
107	108	на юго-восток вдоль ул. Кошкина
108	109	на восток вдоль ул. Кошкина
109	1	На юго-восток вдоль ул. Новой

3.19. Описание границ подзоны ЗРЗ 1.5 единой зоны регулирования застройки и хозяйственной деятельности (ЗРЗ 1):

Прохождение границы		Описание прохождения частей границы
от точки	до точки	
1	2	3
1	2	в южном направлении вдоль границы кадастрового квартала № 76:11:181801
2	3	в южном направлении вдоль границы кадастрового квартала № 76:11:181801
3	4	в южном направлении вдоль границы кадастрового квартала № 76:11:181801
4	5	к югу до северо-восточного угла земельного участка № 76:11:181706:2849
5	6	к югу вдоль границы земельного участка № 76:11:181706:2849
6	7	к югу вдоль границы земельного участка № 76:11:181706:2849
7	8	к югу вдоль границы земельного участка № 76:11:181706:2849
8	9	к югу до северного берега Галева Потока
9	10	в западном направлении до северного берега Галева Потока
10	11	в западном направлении до северного берега Галева Потока
11	12	в западном направлении до северного берега Галева Потока
12	13	в западном направлении до северного берега Галева Потока

Прохождение границы		Описание прохождения частей границы
от точки	до точки	
1	2	3
13	14	в западном направлении до северного берега Галева Потока
14	15	в западном направлении до северного берега Галева Потока
15	16	в западном направлении до северного берега Галева Потока
16	17	в западном направлении до северного берега Галева Потока
17	18	в западном направлении до северного берега Галева Потока
18	19	в западном направлении до северного берега Галева Потока
19	20	в западном направлении до северного берега Галева Потока
20	21	в западном направлении до северного берега Галева Потока
21	22	в западном направлении до северного берега Галева Потока
22	23	в западном направлении до северного берега Галева Потока
23	24	в западном направлении до северного берега Галева Потока
24	25	в западном направлении до северного берега Галева Потока
25	26	в западном направлении до северного берега Галева Потока
26	27	в западном направлении до северного берега Галева Потока
27	28	в западном направлении до северного берега Галева Потока
28	29	в западном направлении до северного берега Галева Потока
29	30	в западном направлении до северного берега Галева Потока
30	31	в западном направлении до северного берега Галева Потока
31	32	в западном направлении до северного берега Галева Потока
32	33	в западном направлении до северного берега Галева Потока
33	34	в западном направлении до северного берега Галева Потока
34	35	в западном направлении до северного берега Галева Потока
35	36	в западном направлении до северного берега Галева Потока
36	37	в западном направлении до северного берега Галева Потока
37	38	в южном направлении вдоль границы кадастрового квартала № 76:11:181706
38	39	к западу до юго-восточного угла земельного участка № 76:18:010170:22
39	40	по часовой стрелке вдоль границы земельного участка № 76:18:010170:22
40	41	по часовой стрелке вдоль границы земельного участка № 76:18:010170:22
41	42	по часовой стрелке вдоль границы земельного участка № 76:18:010170:22
42	43	по часовой стрелке вдоль границы земельного участка № 76:18:010170:26
43	44	по часовой стрелке вдоль границы земельного участка № 76:18:010170:26
44	45	по часовой стрелке вдоль границы земельного участка № 76:18:010170:26
46	47	по часовой стрелке вдоль границы земельного участка № 76:18:010170:26
47	48	по часовой стрелке вдоль границы земельного участка № 76:18:010170:26
48	49	в северо-восточном направлении до границы кадастрового квартала № 76:18:010101
49	50	к востоку вдоль границы кадастрового квартала № 76:18:010101

Прохождение границы		Описание прохождения частей границы
от точки	до точки	
1	2	3
50	51	к востоку вдоль границы кадастрового квартала № 76:18:010101
51	52	в северном направлении вдоль границы г. Переславля
52	53	в северном направлении вдоль границы г. Переславля
53	54	в северном направлении вдоль границы г. Переславля
54	55	в северном направлении вдоль границы г. Переславля
55	56	в северном направлении вдоль границы г. Переславля
56	57	в северном направлении вдоль границы г. Переславля
57	58	в северном направлении вдоль границы г. Переславля
58	59	в северном направлении вдоль границы г. Переславля
59	60	в северном направлении вдоль границы г. Переславля
60	1	в восточном направлении до замыкания границы в т. 1

3.20. Описание границ подзоны ЗРЗ 1.6 единой зоны регулирования застройки и хозяйственной деятельности (ЗРЗ 1):

Прохождение границы		Описание прохождения частей границы
от точки	до точки	
1	2	3
1	2	от точки на местности в юго-восточном направлении до ул. Троицкой
2	3	на юг вдоль западной стороны ул. Троицкой
3	4	на юг вдоль западной стороны ул. Троицкой
4	5	на юг вдоль западной стороны ул. Троицкой
5	6	на юг вдоль западной стороны ул. Троицкой
6	7	на юг вдоль западной стороны ул. Троицкой
7	8	на юг вдоль западной стороны ул. Троицкой
8	9	на юг вдоль западной стороны ул. Троицкой
9	10	на запад по границам землевладений севернее церкви Троицы
10	11	на запад по границам землевладений севернее церкви Троицы
11	12	на запад по границам землевладений севернее церкви Троицы
12	13	на запад по границам землевладений севернее церкви Троицы
13	14	на юг по границам землевладений восточнее церкви Троицы
14	15	на юг по границам землевладений восточнее церкви Троицы
15	16	на юг по границам землевладений восточнее церкви Троицы
16	17	на юг по границам землевладений восточнее церкви Троицы
17	18	на юг по границам землевладений восточнее церкви Троицы
18	19	на юг по границам землевладений восточнее церкви Троицы
19	20	на юг по границам землевладений восточнее церкви Троицы
20	21	на запад по границам землевладений севернее церкви Троицы
21	22	на запад по границам землевладений севернее церкви Троицы
22	23	на юг по границам землевладений восточнее церкви Троицы
23	24	на восток по границам землевладений восточнее церкви Троицы
24	25	на восток по границам землевладений восточнее церкви Троицы
25	26	на юг по границам землевладений восточнее церкви Троицы

Прохождение границы		Описание прохождения частей границы
от точки	до точки	
1	2	3
26	27	на юг по границам землевладений восточнее церкви Троицы
27	28	на юг по границам землевладений восточнее церкви Троицы
28	29	на восток по границам землевладений южнее церкви Троицы
29	30	на восток по границам землевладений южнее церкви Троицы
30	31	на восток по границам землевладений южнее церкви Троицы
31	32	на восток по границам землевладений южнее церкви Троицы
32	33	на восток по границам землевладений южнее церкви Троицы
33	34	на восток по границам землевладений южнее церкви Троицы
34	35	на восток по границам землевладений южнее церкви Троицы
35	36	на восток по границам землевладений южнее церкви Троицы
36	37	на юг вдоль западной стороны ул. Троицкой
37	38	на юг вдоль западной стороны ул. Троицкой
38	39	на юг вдоль западной стороны ул. Троицкой
39	40	на юг вдоль западной стороны ул. Троицкой
40	41	на юг вдоль западной стороны ул. Троицкой
41	42	на юг вдоль западной стороны ул. Троицкой
42	43	на юг вдоль западной стороны ул. Троицкой
43	44	на юг вдоль западной стороны ул. Троицкой
44	45	на запад вдоль ул. Запрудной
46	47	на запад вдоль ул. Запрудной
47	48	на запад вдоль ул. Запрудной
48	49	на запад вдоль ул. Запрудной
49	50	на запад вдоль ул. Запрудной
50	51	на запад вдоль ул. Запрудной
51	52	на запад вдоль ул. Запрудной
52	53	на запад вдоль ул. Запрудной
53	54	на запад вдоль ул. Запрудной
54	55	на запад вдоль ул. Запрудной
55	56	на север до точки на местности восточнее пруда
56	57	на север по западным границам землевладений, расположенных восточнее Никитского монастыря
57	58	на север по западным границам землевладений, расположенных восточнее Никитского монастыря
58	59	на север по западным границам землевладений, расположенных восточнее Никитского монастыря
59	60	на север по западным границам землевладений, расположенных восточнее Никитского монастыря
60	61	на север по западным границам землевладений, расположенных восточнее Никитского монастыря
61	62	на север по западным границам землевладений, расположенных восточнее Никитского монастыря
62	63	на север по западным границам землевладений, расположенных восточнее Никитского монастыря
63	64	на север по западным границам землевладений, расположенных восточнее Никитского монастыря
64	65	на север по западным границам землевладений, расположенных восточнее Никитского монастыря

Прохождение границы		Описание прохождения частей границы
от точки	до точки	
1	2	3
65	66	на север по западным границам землевладений, расположенных восточнее Никитского монастыря
66	67	на север по западным границам землевладений, расположенных восточнее Никитского монастыря
67	68	на север по западным границам землевладений, расположенных восточнее Никитского монастыря
68	69	на север по западным границам землевладений, расположенных восточнее Никитского монастыря
69	70	на север по западным границам землевладений, расположенных восточнее Никитского монастыря
70	71	на север по западным границам землевладений, расположенных восточнее Никитского монастыря
71	72	на запад вдоль ул. Кооперативной
72	73	на запад вдоль ул. Кооперативной
73	74	на запад вдоль ул. Кооперативной
74	75	на запад вдоль ул. Кооперативной
75	76	на запад вдоль ул. Кооперативной
76	77	на запад вдоль ул. Кооперативной
77	78	на запад вдоль ул. Кооперативной
78	79	на запад вдоль ул. Кооперативной
79	80	на запад вдоль ул. Кооперативной
80	81	на запад вдоль ул. Кооперативной
81	82	на север вдоль границ землевладений на западе Никитской Слободы
82	83	на север вдоль границ землевладений на западе Никитской Слободы
83	84	на восток вдоль северных границ землевладений, расположенных южнее р. Большая Слуда
84	85	на восток вдоль северных границ землевладений, расположенных южнее р. Большая Слуда
85	86	на восток вдоль северных границ землевладений, расположенных южнее р. Большая Слуда
86	87	на восток вдоль северных границ землевладений, расположенных южнее р. Большая Слуда
87	88	на восток вдоль северных границ землевладений, расположенных южнее р. Большая Слуда
88	89	на восток вдоль северных границ землевладений, расположенных южнее р. Большая Слуда
89	90	на восток вдоль северных границ землевладений, расположенных южнее р. Большая Слуда
90	91	на восток вдоль северных границ землевладений, расположенных южнее р. Большая Слуда
91	92	на восток вдоль северных границ землевладений, расположенных южнее р. Большая Слуда
92	93	на восток вдоль северных границ землевладений, расположенных южнее р. Большая Слуда
93	94	на восток вдоль северных границ землевладений, расположенных южнее р. Большая Слуда

[illegible]

[illegible]

[illegible]

Прохождение границы		Описание прохождения частей границы
от точки	до точки	
1	2	3
166	167	на восток вдоль северных границ землевладений, расположенных севернее р. Малая Слуда
167	168	на восток вдоль северных границ землевладений, расположенных севернее р. Малая Слуда
168	169	на восток вдоль северных границ землевладений, расположенных севернее р. Малая Слуда
169	170	на восток вдоль северных границ землевладений, расположенных севернее р. Малая Слуда
170	171	на восток вдоль северных границ землевладений, расположенных севернее р. Малая Слуда
171	172	на восток вдоль северных границ землевладений, расположенных севернее р. Малая Слуда
172	1	на восток вдоль северных границ землевладений, расположенных севернее р. Малая Слуда

3.21. Описание границ подзоны ЗРЗ 1.7 единой зоны регулирования застройки и хозяйственной деятельности (ЗРЗ 1):

Прохождение границы		Описание прохождения частей границы
от точки	до точки	
1	2	3
1	2	по часовой стрелке вдоль границы кадастрового квартала № 76:11:180301
2	3	по часовой стрелке вдоль границы кадастрового квартала № 76:11:180301
3	4	по часовой стрелке вдоль границы кадастрового квартала № 76:11:180301
4	5	по часовой стрелке вдоль границы кадастрового квартала № 76:11:180301
5	6	по часовой стрелке вдоль границы кадастрового квартала № 76:11:180301
6	7	по часовой стрелке вдоль границы кадастрового квартала № 76:11:180301
7	8	по часовой стрелке вдоль границы кадастрового квартала № 76:11:180301
8	9	по часовой стрелке вдоль границы кадастрового квартала № 76:11:180301
9	10	по часовой стрелке вдоль границы кадастрового квартала № 76:11:180301
10	11	по часовой стрелке вдоль границы кадастрового квартала № 76:11:180301
11	12	по часовой стрелке вдоль границы кадастрового квартала № 76:11:180301
12	13	по часовой стрелке вдоль границы кадастрового квартала № 76:11:180301
13	14	по часовой стрелке вдоль границы кадастрового квартала № 76:11:180301

[illegible]

Прохождение границы		Описание прохождения частей границы
от точки	до точки	
1	2	3
38	39	по часовой стрелке вдоль границы кадастрового квартала № 76:11:180301
39	40	по часовой стрелке вдоль границы кадастрового квартала № 76:11:180301
40	41	по часовой стрелке вдоль границы кадастрового квартала № 76:11:180301
41	42	по часовой стрелке вдоль границы кадастрового квартала № 76:11:180301
42	43	по часовой стрелке вдоль границы кадастрового квартала № 76:11:180301
43	44	по часовой стрелке вдоль границы кадастрового квартала № 76:11:180301
44	45	по часовой стрелке вдоль границы кадастрового квартала № 76:11:180301
46	47	по часовой стрелке вдоль границы кадастрового квартала № 76:11:180301
47	48	по часовой стрелке вдоль границы кадастрового квартала № 76:11:180301
48	49	по часовой стрелке вдоль границы кадастрового квартала № 76:11:180301
49	50	по часовой стрелке вдоль границы кадастрового квартала № 76:11:180301
50	51	по часовой стрелке вдоль границы кадастрового квартала № 76:11:180301
51	52	по часовой стрелке вдоль границы кадастрового квартала № 76:11:180301
52	53	по часовой стрелке вдоль границы кадастрового квартала № 76:11:180301
53	54	по часовой стрелке вдоль границы кадастрового квартала № 76:11:180301
54	55	по часовой стрелке вдоль границы кадастрового квартала № 76:11:180301
55	56	по часовой стрелке вдоль границы кадастрового квартала № 76:11:180301
56	57	по часовой стрелке вдоль границы кадастрового квартала № 76:11:180301
57	58	по часовой стрелке вдоль границы с. Городище
58	59	по часовой стрелке вдоль границы с. Городище
59	60	по часовой стрелке вдоль границы с. Городище
60	61	по часовой стрелке вдоль границы с. Городище
61	62	по часовой стрелке вдоль границы с. Городище
62	63	по часовой стрелке вдоль границы земельного участка № 76:11:181706:776
63	64	по часовой стрелке вдоль границы земельного участка № 76:11:181706:776
64	65	по часовой стрелке вдоль границы земельного участка № 76:11:181706:776

Прохождение границы		Описание прохождения частей границы
от точки	до точки	
1	2	3
65	66	по часовой стрелке вдоль границы земельного участка № 76:11:181706:776
66	67	в западном направлении к границе территории объекта культурного наследия «Достопримечательное место «Плещеево озеро – место основания Петром I русского военно-морского флота»
67	68	по часовой стрелке по границе территории объекта культурного наследия «Достопримечательное место «Плещеево озеро – место основания Петром I русского военно-морского флота»
68	69	по часовой стрелке по границе территории объекта культурного наследия «Достопримечательное место «Плещеево озеро – место основания Петром I русского военно-морского флота»
69	70	по часовой стрелке по границе территории объекта культурного наследия «Достопримечательное место «Плещеево озеро – место основания Петром I русского военно-морского флота»
70	71	по часовой стрелке по границе территории объекта культурного наследия «Достопримечательное место «Плещеево озеро – место основания Петром I русского военно-морского флота»
71	72	по часовой стрелке по границе территории объекта культурного наследия «Достопримечательное место «Плещеево озеро – место основания Петром I русского военно-морского флота»
72	73	к северу вдоль ул. Садовой
73	74	к северу вдоль ул. Садовой
74	75	к северу вдоль ул. Садовой
75	76	в общем западном направлении к границе территории объекта культурного наследия «Достопримечательное место «Плещеево озеро – место основания Петром I русского военно-морского флота»
76	77	в общем западном направлении к границе территории объекта культурного наследия «Достопримечательное место «Плещеево озеро – место основания Петром I русского военно-морского флота»
77	78	в общем западном направлении к границе территории объекта культурного наследия «Достопримечательное место «Плещеево озеро – место основания Петром I русского военно-морского флота»
78	79	в общем западном направлении к границе территории объекта культурного наследия «Достопримечательное место «Плещеево озеро – место основания Петром I русского военно-морского флота»
79	80	в общем западном направлении к границе территории объекта культурного наследия «Достопримечательное место «Плещеево озеро – место основания Петром I русского военно-морского флота»

[illegible]

[illegible]

Прохождение границы		Описание прохождения частей границы
от точки	до точки	
1	2	3
104	105	по часовой стрелке по границе территории объекта культурного наследия «Достопримечательное место «Плещеево озеро – место основания Петром I русского военно-морского флота»
105	106	по часовой стрелке по границе территории объекта культурного наследия «Достопримечательное место «Плещеево озеро – место основания Петром I русского военно-морского флота»
106	107	по часовой стрелке вдоль границы с. Городище
107	108	по часовой стрелке вдоль границы с. Городище
108	109	по часовой стрелке вдоль границы с. Городище
109	110	по часовой стрелке вдоль границы с. Городище
110	111	по часовой стрелке вдоль границы с. Городище
111	112	по часовой стрелке вдоль границы кадастрового квартала № 76:11:180301
112	113	по часовой стрелке вдоль границы кадастрового квартала № 76:11:180301
113	114	по часовой стрелке вдоль границы кадастрового квартала № 76:11:180301
114	115	по часовой стрелке вдоль границы кадастрового квартала № 76:11:180301
115	116	по часовой стрелке вдоль границы кадастрового квартала № 76:11:180301
116	117	по часовой стрелке вдоль границы кадастрового квартала № 76:11:180301
117	118	по часовой стрелке вдоль границы кадастрового квартала № 76:11:180301
118	119	по часовой стрелке вдоль границы кадастрового квартала № 76:11:180301
119	120	по часовой стрелке вдоль границы кадастрового квартала № 76:11:180301
120	121	по часовой стрелке вдоль границы кадастрового квартала № 76:11:180301
121	122	по часовой стрелке вдоль границы кадастрового квартала № 76:11:180301
122	123	по часовой стрелке вдоль границы кадастрового квартала № 76:11:180301
123	124	по часовой стрелке вдоль границы кадастрового квартала № 76:11:180301
124	1	по часовой стрелке вдоль границы кадастрового квартала № 76:11:180301
Часть № 1 (вырез)		
1	2	по часовой стрелке вдоль границы земельного участка № 76:11:180301:185
2	3	по часовой стрелке вдоль границы земельного участка № 76:11:180301:185
3	4	по часовой стрелке вдоль границы земельного участка № 76:11:180301:185

Прохождение границы		Описание прохождения частей границы
от точки	до точки	
1	2	3
4	5	по часовой стрелке вдоль границы земельного участка № 76:11:180301:185
5	6	по часовой стрелке вдоль границы земельного участка № 76:11:180301:185
6	7	по часовой стрелке вдоль границы земельного участка № 76:11:180301:185
7	8	по часовой стрелке вдоль границы земельного участка № 76:11:180301:185
8	9	по часовой стрелке вдоль границы земельного участка № 76:11:180301:185
9	10	по часовой стрелке вдоль границы земельного участка № 76:11:180301:185
10	11	по часовой стрелке вдоль границы земельного участка № 76:11:180301:185
11	12	по часовой стрелке вдоль границы земельного участка № 76:11:180301:185
12	13	по часовой стрелке вдоль границы земельного участка № 76:11:180301:185
13	14	по часовой стрелке вдоль границы земельного участка № 76:11:180301:185
14	15	по часовой стрелке вдоль границы земельного участка № 76:11:180301:185
15	16	по часовой стрелке вдоль границы земельного участка № 76:11:180301:185
16	1	по часовой стрелке вдоль границы земельного участка № 76:11:180301:185

3.22. Описание границ подзоны ЗРЗ 1.8 единой зоны регулирования застройки и хозяйственной деятельности (ЗРЗ 1):

Прохождение границы		Описание прохождения частей границы
от точки	до точки	
1	2	3
Часть № 1		
1	2	от точки на местности южнее р. Большая Слуда в восточном направлении
2	3	от точки на местности южнее р. Большая Слуда в юго-восточном направлении
3	4	на юго-запад вдоль границ землевладений, расположенных на западе Никитской Слободы
4	5	на юго-запад вдоль границ землевладений, расположенных на западе Никитской Слободы
5	6	на северо-запад до точки на местности южнее р. Большая Слуда
6	1	на северо-запад до замыкания границы в т. 1
Часть № 2		
7	8	от точки на местности южнее р. Большая Слуда в юго-восточном направлении

Прохождение границы		Описание прохождения частей границы
от точки	до точки	
1	2	3
8	9	в том же направлении до крайнего землевладения на западе Никитской Слободы
9	10	в северо-западном направлении до границы кадастрового квартала № 76:11:181706
10	11	в северо-западном направлении вдоль границы кадастрового квартала № 76:11:181706
11	12	в северо-западном направлении вдоль границы кадастрового квартала № 76:11:181706
12	13	в северо-восточном направлении до точки на местности южнее р. Большая Слуда
13	14	в северо-восточном направлении до точки на местности южнее р. Большая Слуда
14	15	в северо-восточном направлении до точки на местности южнее р. Большая Слуда
15	7	на северо-восток до замыкания границы в т. 1

3.23. Описание границ регламентного участка ЗРЗ 1.8.1 подзоны ЗРЗ 1.8 единой зоны регулирования застройки и хозяйственной деятельности (ЗРЗ 1):

Прохождение границы		Описание прохождения частей границы
от точки	до точки	
1	2	3
1	2	от точки на местности южнее р. Большая Слуда в восточном направлении
2	3	от точки на местности южнее р. Большая Слуда в юго-восточном направлении
3	4	на юго-запад вдоль границ землевладений, расположенных на западе Никитской Слободы
4	5	на юго-запад вдоль границ землевладений, расположенных на западе Никитской Слободы
5	6	на северо-запад до точки на местности южнее р. Большая Слуда
6	1	на северо-запад до замыкания границы в точке 1

3.24. Описание границ регламентного участка ЗРЗ 1.8.2 подзоны ЗРЗ 1.8 единой зоны регулирования застройки и хозяйственной деятельности (ЗРЗ 1):

Прохождение границы		Описание прохождения частей границы
от точки	до точки	
1	2	3
1	2	от точки на местности южнее р. Большая Слуда в северо-восточном направлении
2	3	от точки на местности южнее р. Большая Слуда в юго-восточном направлении
3	4	от точки на местности в северо-западном направлении
4	1	на северо-запад до замыкания границы в т. 1

3.25. Описание границ регламентного участка ЗРЗ 1.8.3 подзоны ЗРЗ 1.8 единой зоны регулирования застройки и хозяйственной деятельности (ЗРЗ 1):

Прохождение границы		Описание прохождения частей границы
от точки	до точки	
1	2	3
1	2	от точки на границе кадастрового квартала № 76:11:181706 в северо-северо-западном направлении до точки на местности южнее р. Б. Слуда
2	3	в северо-западном направлении до точки на местности южнее р. Б. Слуда
3	4	в северо-восточном направлении параллельно р. Б. Слуда
4	5	в северо-восточном направлении параллельно р. Б. Слуда
5	6	в юго-восточном направлении до точки на местности
6	7	в юго-западном направлении до точки на местности
7	8	в юго-восточном направлении до точки на местности
8	9	в северо-западном направлении до точки на границе кадастрового квартала № 76:11:181706
9	1	в северо-западном направлении вдоль границы кадастрового квартала № 76:11:181706

3.26. Описание границ регламентного участка ЗРЗ 1.8.4 подзоны ЗРЗ 1.8 единой зоны регулирования застройки и хозяйственной деятельности (ЗРЗ 1):

Прохождение границы		Описание прохождения частей границы
от точки	до точки	
1	2	3
1	2	в северо-западном направлении вдоль границы кадастрового квартала № 76:11:181706
2	3	в западном направлении до поворотной точки границы г. Переславля
3	4	в северо-восточном направлении до точки на местности южнее р. Б. Слуда
4	5	в северо-восточном направлении до точки на местности южнее р. Б. Слуда
5	6	в юго-восточном направлении до точки на местности южнее р. Б. Слуда
6	1	в южном направлении до замыкания границы в т. 1

3.27. Описание подзоны ЗРЗ 2.1 единой зоны регулирования застройки и хозяйственной деятельности (ЗРЗ 2):

Прохождение границы		Описание прохождения частей границы
от точки	до точки	
1	2	3
Часть № 1		
1	2	в общем южном направлении вдоль восточных границ землевладений, выходящих на западный берег р. Веськовки

[illegible]

Прохождение границы		Описание прохождения частей границы
от точки	до точки	
1	2	3
26	27	в общем южном направлении вдоль восточных границ землевладений, выходящих на западный берег р. Вельковки
27	28	в общем южном направлении вдоль восточных границ землевладений, выходящих на западный берег р. Вельковки
28	29	в общем южном направлении вдоль восточных границ землевладений, выходящих на западный берег р. Вельковки
29	30	в общем южном направлении вдоль восточных границ землевладений, выходящих на западный берег р. Вельковки
30	31	в общем южном направлении вдоль восточных границ землевладений, выходящих на западный берег р. Вельковки
31	32	в общем южном направлении вдоль восточных границ землевладений, выходящих на западный берег р. Вельковки
32	33	в общем южном направлении вдоль восточных границ землевладений, выходящих на западный берег р. Вельковки
33	34	в общем южном направлении вдоль восточных границ землевладений, выходящих на западный берег р. Вельковки
34	35	в общем южном направлении вдоль восточных границ землевладений, выходящих на западный берег р. Вельковки
35	36	в общем южном направлении вдоль восточных границ землевладений, выходящих на западный берег р. Вельковки
36	37	по часовой стрелке вдоль границы кадастрового квартала № 76:11:030804
37	38	по часовой стрелке вдоль границы кадастрового квартала № 76:11:030804
38	39	по часовой стрелке вдоль границы кадастрового квартала № 76:11:030804
39	40	по часовой стрелке вдоль границы кадастрового квартала № 76:11:030804
40	41	по часовой стрелке вдоль границы кадастрового квартала № 76:11:030802
41	42	по часовой стрелке вдоль границы кадастрового квартала № 76:11:030802
42	43	по часовой стрелке вдоль границы кадастрового квартала № 76:11:030802
43	44	по часовой стрелке вдоль границы кадастрового квартала № 76:11:030802
44	45	по часовой стрелке вдоль границы кадастрового квартала № 76:11:030802
45	46	по часовой стрелке вдоль границы кадастрового квартала № 76:11:030802
46	47	по часовой стрелке вдоль границы кадастрового квартала № 76:11:030803
47	48	по часовой стрелке вдоль границы кадастрового квартала № 76:11:030803
48	49	по часовой стрелке вдоль границы кадастрового квартала № 76:11:030803
49	50	по часовой стрелке вдоль границы кадастрового квартала № 76:11:030803

Прохождение границы		Описание прохождения частей границы
от точки	до точки	
1	2	3
50	51	по часовой стрелке вдоль границы кадастрового квартала № 76:11:030803
51	52	по часовой стрелке вдоль границы кадастрового квартала № 76:11:030803
52	53	по часовой стрелке вдоль границы кадастрового квартала № 76:11:030803
53	54	по часовой стрелке вдоль границы кадастрового квартала № 76:11:030803
54	55	по часовой стрелке вдоль границы кадастрового квартала № 76:11:030803
55	56	по часовой стрелке вдоль границы кадастрового квартала № 76:11:030803
56	57	по часовой стрелке вдоль границы кадастрового квартала № 76:11:030803
57	58	по часовой стрелке вдоль границы кадастрового квартала № 76:11:030803
58	59	по часовой стрелке вдоль границы кадастрового квартала № 76:11:030803
59	60	по часовой стрелке вдоль границы кадастрового квартала № 76:11:030803
60	61	по часовой стрелке вдоль границы кадастрового квартала № 76:11:030803
61	62	по часовой стрелке вдоль границы кадастрового квартала № 76:11:030803
62	63	по часовой стрелке вдоль границы кадастрового квартала № 76:11:030803
63	64	в общем северном направлении вдоль западных границ землевладений, расположенных восточнее усадьбы «Ботик»
64	65	в общем северном направлении вдоль западных границ землевладений, расположенных восточнее усадьбы «Ботик»
65	66	в общем северном направлении вдоль западных границ землевладений, расположенных восточнее усадьбы «Ботик»
66	67	в общем северном направлении вдоль западных границ землевладений, расположенных восточнее усадьбы «Ботик»
67	68	в общем северном направлении вдоль западных границ землевладений, расположенных восточнее усадьбы «Ботик»
68	69	в общем северном направлении вдоль западных границ землевладений, расположенных восточнее усадьбы «Ботик»
69	70	в общем северном направлении вдоль западных границ землевладений, расположенных восточнее усадьбы «Ботик»
70	71	в общем северном направлении вдоль западных границ землевладений, расположенных восточнее усадьбы «Ботик»
71	72	в общем северном направлении вдоль западных границ землевладений, расположенных восточнее усадьбы «Ботик»
72	73	в общем северном направлении вдоль западных границ землевладений, расположенных восточнее усадьбы «Ботик»
73	74	в общем северном направлении вдоль западных границ землевладений, расположенных восточнее усадьбы «Ботик»

Прохождение границы		Описание прохождения частей границы
от точки	до точки	
1	2	3
74	75	в общем северном направлении вдоль западных границ землевладений, расположенных восточнее усадьбы «Ботик»
75	76	в общем северном направлении вдоль западных границ землевладений, расположенных восточнее усадьбы «Ботик»
76	77	в общем северном направлении вдоль западных границ землевладений, расположенных восточнее усадьбы «Ботик»
77	78	в общем северном направлении вдоль западных границ землевладений, расположенных восточнее усадьбы «Ботик»
78	79	в общем северном направлении вдоль западных границ землевладений, расположенных восточнее усадьбы «Ботик»
79	80	в общем западном направлении вдоль южных границ землевладений, расположенных севернее ул. Петра I
80	81	в общем западном направлении вдоль южных границ землевладений, расположенных севернее ул. Петра I
81	82	в общем западном направлении вдоль южных границ землевладений, расположенных севернее ул. Петра I
82	83	в общем западном направлении вдоль южных границ землевладений, расположенных севернее ул. Петра I
83	84	в общем западном направлении вдоль южных границ землевладений, расположенных севернее ул. Петра I
84	85	по часовой стрелке вдоль границы земельного участка № 76:11:031502:88
85	86	по часовой стрелке вдоль границы земельного участка № 76:11:031502:88
86	87	по часовой стрелке вдоль границы земельного участка № 76:11:031502:88
87	88	в общем восточном направлении вдоль северных границ землевладений, расположенных южнее старой железной дороги
88	89	в общем восточном направлении вдоль северных границ землевладений, расположенных южнее старой железной дороги
89	90	в общем восточном направлении вдоль северных границ землевладений, расположенных южнее старой железной дороги
90	91	в общем восточном направлении вдоль северных границ землевладений, расположенных южнее старой железной дороги
91	92	в общем восточном направлении вдоль северных границ землевладений, расположенных южнее старой железной дороги
92	93	в общем восточном направлении вдоль северных границ землевладений, расположенных южнее старой железной дороги
93	94	в общем восточном направлении вдоль северных границ землевладений, расположенных южнее старой железной дороги

Прохождение границы		Описание прохождения частей границы
от точки	до точки	
1	2	3
94	95	в общем восточном направлении вдоль северных границ землевладений, расположенных южнее старой железной дороги
95	96	в общем восточном направлении вдоль северных границ землевладений, расположенных южнее старой железной дороги
96	97	в общем восточном направлении вдоль северных границ землевладений, расположенных южнее старой железной дороги
97	98	в общем восточном направлении вдоль северных границ землевладений, расположенных южнее старой железной дороги
98	1	в общем восточном направлении вдоль северных границ землевладений, расположенных южнее старой железной дороги
Вырез к части 1		
99	100	на юг от западного угла земельного участка № 76:11:030802:59 до северо-западного угла земельного участка № 76:11:030802:111
100	101	на юг вдоль западной границы земельного участка № 76:11:030802:111
101	102	против часовой стрелки вдоль границы земельного участка № 76:11:030802:423
102	103	против часовой стрелки вдоль границы земельного участка № 76:11:030802:423
103	104	против часовой стрелки вдоль границы земельного участка № 76:11:030802:423
104	105	против часовой стрелки вдоль границы земельного участка № 76:11:030802:423
105	106	против часовой стрелки вдоль границы земельного участка № 76:11:030802:423
106	107	против часовой стрелки вдоль границы земельного участка № 76:11:030802:66
107	108	на юг до северо-западного угла земельного участка № 76:11:030802:104
108	109	на юг вдоль западной границы земельного участка № 76:11:030802:104
109	110	на юг вдоль западной границы земельного участка № 76:11:030802:104
110	111	на юг до северо-западного угла земельного участка № 76:11:030802:23
111	112	на юг вдоль западной границы земельного участка № 76:11:030802:23
112	113	на юг до пересечения с северной границей земельного участка № 76:11:030802:22
113	114	против часовой стрелки вдоль границы земельного участка № 76:11:030802:22
114	115	против часовой стрелки вдоль границы земельного участка № 76:11:030802:22

Прохождение границы		Описание прохождения частей границы
от точки	до точки	
1	2	3
115	116	против часовой стрелки вдоль границы земельного участка № 76:11:030802:24
116	117	против часовой стрелки вдоль границы земельного участка № 76:11:030802:24
117	118	на запад до пересечения с западным углом границы кадастрового квартала 76:11:030802
118	119	на запад-северо-запад вдоль границы кадастрового квартала 76:11:030802
119	120	на север вдоль границы кадастрового квартала 76:11:030802
120	121	на восток до пересечения с границей с. Вельково
121	122	с запада на восток вдоль южной границы земельного участка № 76:11:030802:56
122	99	на юго-юго-восток до западного угла земельного участка № 76:11:030802:59
Часть № 2		
123	124	по часовой стрелке вдоль границы кадастрового квартала № 76:11:030801
124	125	в южном направлении до поворотной точки земельного участка Института программных систем им. А. К. Айламазяна РАН
125	126	по часовой стрелке вдоль границы земельного участка Института программных систем им. А. К. Айламазяна РАН
126	127	по часовой стрелке вдоль границы земельного участка Института программных систем им. А. К. Айламазяна РАН
127	128	по часовой стрелке вдоль границы земельного участка Института программных систем им. А. К. Айламазяна РАН
128	129	по часовой стрелке вдоль границы земельного участка Института программных систем им. А. К. Айламазяна РАН
129	130	по часовой стрелке вдоль границы земельного участка Института программных систем им. А. К. Айламазяна РАН
130	131	по часовой стрелке вдоль границы земельного участка Института программных систем им. А. К. Айламазяна РАН
131	132	на северо-запад по границам землевладений
132	133	на северо-запад по границам землевладений
133	134	на северо-запад по границам землевладений
134	135	на северо-запад по границам землевладений
135	136	на северо-запад по границам землевладений
136	137	на северо-запад по границам землевладений
137	138	на северо-запад по границам землевладений
138	139	по часовой стрелке вдоль границы кадастрового квартала № 76:11:030801
139	140	по часовой стрелке вдоль границы кадастрового квартала № 76:11:030801
140	141	по часовой стрелке вдоль границы кадастрового квартала № 76:11:030801
141	142	по часовой стрелке вдоль границы кадастрового квартала № 76:11:030801

Прохождение границы		Описание прохождения частей границы
от точки	до точки	
1	2	3
142	143	в общем северном направлении вдоль западных границ землевладений, расположенных восточнее р. Воськовки
143	144	в общем северном направлении вдоль западных границ землевладений, расположенных восточнее р. Воськовки
144	145	в общем северном направлении вдоль западных границ землевладений, расположенных восточнее р. Воськовки
145	146	в общем северном направлении вдоль западных границ землевладений, расположенных восточнее р. Воськовки
146	147	в общем северном направлении вдоль западных границ землевладений, расположенных восточнее р. Воськовки
147	148	в общем северном направлении вдоль западных границ землевладений, расположенных восточнее р. Воськовки
148	149	в общем северном направлении вдоль западных границ землевладений, расположенных восточнее р. Воськовки
149	150	в общем северном направлении вдоль западных границ землевладений, расположенных восточнее р. Воськовки
150	151	в общем северном направлении вдоль западных границ землевладений, расположенных восточнее р. Воськовки
151	152	в общем северном направлении вдоль западных границ землевладений, расположенных восточнее р. Воськовки
152	153	в общем северном направлении вдоль западных границ землевладений, расположенных восточнее р. Воськовки
153	154	в общем северном направлении вдоль западных границ землевладений, расположенных восточнее р. Воськовки
154	155	в общем северном направлении вдоль западных границ землевладений, расположенных восточнее р. Воськовки
155	156	в общем восточном направлении вдоль южной границы старой железной дороги
156	157	в общем восточном направлении вдоль южной границы старой железной дороги
157	158	в общем восточном направлении вдоль южной границы старой железной дороги
158	159	в общем восточном направлении вдоль южной границы старой железной дороги
159	160	в общем восточном направлении вдоль южной границы старой железной дороги
160	123	в общем восточном направлении вдоль южной границы старой железной дороги
Часть № 3		
161	162	на северо-восток по границам землевладений
162	163	на северо-восток по границам землевладений
163	164	по часовой стрелке вдоль границы кадастрового квартала № 76:11:031701
164	165	по часовой стрелке вдоль границы кадастрового квартала № 76:11:031701
165	166	по часовой стрелке вдоль границы кадастрового квартала № 76:11:031701
166	167	по часовой стрелке вдоль границы кадастрового квартала № 76:11:031701

Прохождение границы		Описание прохождения частей границы
от точки	до точки	
1	2	3
167	168	по часовой стрелке вдоль границы кадастрового квартала № 76:11:031701
168	169	по часовой стрелке вдоль границы кадастрового квартала № 76:11:031701
169	170	по часовой стрелке вдоль границы кадастрового квартала № 76:11:031701
170	171	по часовой стрелке вдоль границы кадастрового квартала № 76:11:031701
171	172	на юг по границам землевладений
172	173	на юг по границам землевладений
173	174	на юг по границам землевладений
174	175	на запад по границам землевладений
175	176	на север по границам землевладений
176	177	на север по границам землевладений
177	178	на запад по границам землевладений
178	179	на север по границам землевладений
179	180	на север по границам землевладений
180	181	на север по границам землевладений
181	182	на север по границам землевладений
182	183	на север по границам землевладений
183	184	на северо-запад по границам землевладений
184	185	на северо-запад по границам землевладений
185	186	на северо-запад по границам землевладений
186	187	на северо-запад по границам землевладений
187	188	на северо-запад по границам землевладений
188	189	на северо-запад по границам землевладений
189	190	на северо-запад по границам землевладений
190	191	на северо-запад по границам землевладений
191	192	на северо-запад по границам землевладений
192	193	на северо-запад по границам землевладений
193	194	на северо-восток по границам землевладений
194	195	на северо-восток по границам землевладений
195	161	на северо-восток по границам землевладений

3.28. Описание подзоны ЗРЗ 2.2 единой зоны регулирования застройки и хозяйственной деятельности (ЗРЗ 2):

Прохождение границы		Описание прохождения частей границы
от точки	до точки	
1	2	3
1	2	на юго-запад вдоль южной стороны ул. Московской
2	3	на юго-запад вдоль южной стороны ул. Московской
3	4	на восток до поворотной точки границы территории объекта культурного наследия «Земская больница, в которой в период с 1910 по 1917 г. работал В. Ф. Войно-Ясенецкий, хирург, ученый, автор трудов по медицине, будущий архиепископ Симферопольский и Крымский Лука»

Прохождение границы		Описание прохождения частей границы
от точки	до точки	
1	2	3
4	5	против часовой стрелки вдоль границы территории объекта культурного наследия «Земская больница, в которой в период с 1910 по 1917 г. работал В. Ф. Войно-Ясенецкий, хирург, ученый, автор трудов по медицине, будущий архиепископ Симферопольский и Крымский Лука»
5	6	против часовой стрелки вдоль границы территории объекта культурного наследия «Земская больница, в которой в период с 1910 по 1917 г. работал В. Ф. Войно-Ясенецкий, хирург, ученый, автор трудов по медицине, будущий архиепископ Симферопольский и Крымский Лука»
6	7	против часовой стрелки вдоль границы территории объекта культурного наследия «Земская больница, в которой в период с 1910 по 1917 г. работал В. Ф. Войно-Ясенецкий, хирург, ученый, автор трудов по медицине, будущий архиепископ Симферопольский и Крымский Лука»
7	8	против часовой стрелки вдоль границы территории объекта культурного наследия «Земская больница, в которой в период с 1910 по 1917 г. работал В. Ф. Войно-Ясенецкий, хирург, ученый, автор трудов по медицине, будущий архиепископ Симферопольский и Крымский Лука»
8	9	против часовой стрелки вдоль границы территории объекта культурного наследия «Земская больница, в которой в период с 1910 по 1917 г. работал В. Ф. Войно-Ясенецкий, хирург, ученый, автор трудов по медицине, будущий архиепископ Симферопольский и Крымский Лука»
9	10	против часовой стрелки вдоль границы территории объекта культурного наследия «Земская больница, в которой в период с 1910 по 1917 г. работал В. Ф. Войно-Ясенецкий, хирург, ученый, автор трудов по медицине, будущий архиепископ Симферопольский и Крымский Лука»
10	11	против часовой стрелки вдоль границы территории объекта культурного наследия «Земская больница, в которой в период с 1910 по 1917 г. работал В. Ф. Войно-Ясенецкий, хирург, ученый, автор трудов по медицине, будущий архиепископ Симферопольский и Крымский Лука»
11	12	на юго-запад вдоль южной стороны ул. Журавлева
12	13	на юго-запад вдоль южной стороны ул. Журавлева
13	14	на юго-запад вдоль южной стороны ул. Журавлева
14	15	на юго-запад вдоль южной стороны ул. Журавлева
15	16	на юго-запад вдоль южной стороны ул. Журавлева
16	17	на юго-запад вдоль южной стороны ул. Журавлева
17	18	на юго-запад вдоль южной стороны ул. Журавлева
18	19	на юго-запад вдоль южной стороны ул. Журавлева
19	20	против часовой стрелки вдоль границы территории объекта культурного наследия № 76:18-8.7 «Дендрологический сад (Зона А2)»
20	21	против часовой стрелки вдоль границы территории объекта культурного наследия № 76:18-8.7 «Дендрологический сад (Зона А2)»

Прохождение границы		Описание прохождения частей границы
от точки	до точки	
1	2	3
21	22	против часовой стрелки вдоль границы территории объекта культурного наследия № 76:18-8.7 «Дендрологический сад (Зона А2)»
22	23	против часовой стрелки вдоль границы территории объекта культурного наследия № 76:18-8.20 «Дендрологический сад (Зона А1)»
23	24	против часовой стрелки вдоль границы территории объекта культурного наследия № 76:18-8.20 «Дендрологический сад (Зона А1)»
24	25	против часовой стрелки вдоль границы территории объекта культурного наследия № 76:18-8.20 «Дендрологический сад (Зона А1)»
25	26	против часовой стрелки вдоль границы территории объекта культурного наследия № 76:18-8.20 «Дендрологический сад (Зона А1)»
26	27	против часовой стрелки вдоль границы территории объекта культурного наследия № 76:18-8.20 «Дендрологический сад (Зона А1)»
27	28	против часовой стрелки вдоль границы территории объекта культурного наследия № 76:18-8.20 «Дендрологический сад (Зона А1)»
28	29	против часовой стрелки вдоль границы территории объекта культурного наследия № 76:18-8.20 «Дендрологический сад (Зона А1)»
29	30	против часовой стрелки вдоль границы территории объекта культурного наследия № 76:18-8.7 «Дендрологический сад (Зона А2)»
30	31	против часовой стрелки вдоль границы территории объекта культурного наследия № 76:18-8.7 «Дендрологический сад (Зона А2)»
31	32	против часовой стрелки вдоль границы территории объекта культурного наследия № 76:18-8.7 «Дендрологический сад (Зона А2)»
32	33	против часовой стрелки вдоль границы территории объекта культурного наследия № 76:18-8.7 «Дендрологический сад (Зона А2)»
33	34	против часовой стрелки вдоль границы территории объекта культурного наследия № 76:18-8.7 «Дендрологический сад (Зона А2)»
34	35	против часовой стрелки вдоль границы территории объекта культурного наследия № 76:18-8.7 «Дендрологический сад (Зона А2)»
35	36	против часовой стрелки вдоль границы территории объекта культурного наследия № 76:18-8.7 «Дендрологический сад (Зона А2)»
36	37	против часовой стрелки вдоль границы территории объекта культурного наследия № 76:18-8.7 «Дендрологический сад (Зона А2)»

Прохождение границы		Описание прохождения частей границы
от точки	до точки	
1	2	3
37	38	против часовой стрелки вдоль границы территории объекта культурного наследия № 76:18-8.7 «Дендрологический сад (Зона А2)»
38	39	против часовой стрелки вдоль границы территории объекта культурного наследия № 76:18-8.7 «Дендрологический сад (Зона А2)»
39	40	против часовой стрелки вдоль границы территории объекта культурного наследия № 76:18-8.7 «Дендрологический сад (Зона А2)»
40	41	против часовой стрелки вдоль границы территории объекта культурного наследия № 76:18-8.7 «Дендрологический сад (Зона А2)»
41	42	против часовой стрелки вдоль границы территории объекта культурного наследия № 76:18-8.7 «Дендрологический сад (Зона А2)»
42	43	против часовой стрелки вдоль границы территории объекта культурного наследия № 76:18-8.7 «Дендрологический сад (Зона А2)»
43	44	против часовой стрелки вдоль границы территории объекта культурного наследия № 76:18-8.7 «Дендрологический сад (Зона А2)»
44	45	против часовой стрелки вдоль границы территории объекта культурного наследия № 76:18-8.7 «Дендрологический сад (Зона А2)»
45	46	против часовой стрелки вдоль границы территории объекта культурного наследия № 76:18-8.7 «Дендрологический сад (Зона А2)»
46	47	против часовой стрелки вдоль границы земельного участка № 76:18:010622:39
47	48	против часовой стрелки вдоль границы земельного участка № 76:18:010622:39
48	49	против часовой стрелки вдоль границы земельного участка № 76:18:010622:39
49	50	против часовой стрелки вдоль границы земельного участка № 76:18:010622:39
50	51	против часовой стрелки вдоль границы земельного участка № 76:18:010622:39
51	52	против часовой стрелки вдоль границы земельного участка № 76:18:010622:39
52	53	против часовой стрелки вдоль границы земельного участка № 76:18:010622:39
53	54	на юг вдоль границы г. Переславля
54	55	в общем западном направлении вдоль ул. 3-й Ямской
55	56	в общем западном направлении вдоль ул. 3-й Ямской
56	57	в общем западном направлении вдоль ул. 3-й Ямской
57	58	в общем западном направлении вдоль ул. 3-й Ямской
58	59	в общем западном направлении вдоль ул. 3-й Ямской
59	60	в общем северо-восточном направлении параллельно ул. 1-й Ямской

Прохождение границы		Описание прохождения частей границы
от точки	до точки	
1	2	3
60	61	в общем северо-западном направлении по границам земельных участков
61	62	в общем северо-западном направлении по границам земельных участков
62	63	в общем северо-западном направлении по границам земельных участков
63	64	в общем северо-западном направлении по границам земельных участков
64	65	в общем северо-западном направлении по границам земельных участков
65	66	в общем северо-западном направлении по границам земельных участков
66	67	в общем юго-западном направлении по южным границам земельных участков южнее ул. Московской
67	68	в общем юго-западном направлении по южным границам земельных участков южнее ул. Московской
68	69	в общем юго-западном направлении по южным границам земельных участков южнее ул. Московской
69	70	в общем юго-западном направлении по южным границам земельных участков южнее ул. Московской
70	71	в общем юго-западном направлении по южным границам земельных участков южнее ул. Московской
71	72	в общем юго-западном направлении по южным границам земельных участков южнее ул. Московской
72	73	в общем юго-западном направлении по южным границам земельных участков южнее ул. Московской
73	74	в общем юго-западном направлении по южным границам земельных участков южнее ул. Московской
74	75	в общем юго-западном направлении по южным границам земельных участков южнее ул. Московской
75	76	в общем юго-западном направлении по южным границам земельных участков южнее ул. Московской
76	77	в общем юго-западном направлении по южным границам земельных участков южнее ул. Московской
77	78	в общем юго-западном направлении по южным границам земельных участков южнее ул. Московской
78	79	в общем северо-западном направлении вдоль внутриквартального проезда, выходящего на ул. Московскую
79	80	в общем западном направлении по границам земельных участков
80	81	в общем западном направлении по границам земельных участков
81	82	в общем западном направлении по границам земельных участков
82	83	в общем западном направлении по границам земельных участков
83	84	в общем западном направлении по границам земельных участков

Прохождение границы		Описание прохождения частей границы
от точки	до точки	
1	2	3
84	85	в общем западном направлении по границам земельных участков
85	86	в общем западном направлении по границам земельных участков
86	87	в общем западном направлении по границам земельных участков
87	88	в общем западном направлении по границам земельных участков
88	89	в общем западном направлении по границам земельных участков
89	90	в общем западном направлении по границам земельных участков
90	91	в северо-западном направлении вдоль пер. Почтового по направлению к ул. Московской
91	92	в северо-западном направлении вдоль пер. Почтового по направлению к ул. Московской
92	93	в восточном направлении вдоль ул. Московской
93	94	в северо-западном направлении до поворотной точки границы г. Переславля
94	95	в северо-западном направлении вдоль границы г. Переславля
95	96	в северо-восточном направлении вдоль северного ответвления ул. Московской
96	97	в северо-восточном направлении вдоль северного ответвления ул. Московской
97	98	в северо-восточном направлении вдоль северного ответвления ул. Московской
98	99	в юго-восточном направлении вдоль внутриквартального проезда
99	100	в северо-восточном направлении вдоль пер. Федоровского
100	101	в северо-восточном направлении вдоль пер. Федоровского
101	102	в северо-восточном направлении вдоль пер. Федоровского
102	103	в северо-восточном направлении вдоль пер. Федоровского
103	104	в северо-восточном направлении вдоль пер. Федоровского
104	105	в северо-восточном направлении вдоль пер. Федоровского
105	106	в северо-восточном направлении вдоль пер. Федоровского
106	107	против часовой стрелки вдоль границы земельного участка № 76:18:010412:32
107	108	против часовой стрелки вдоль границы земельного участка № 76:18:010412:32
108	109	против часовой стрелки вдоль границы земельного участка № 76:18:010412:32
109	110	против часовой стрелки вдоль границы земельного участка № 76:18:010412:32
110	111	против часовой стрелки вдоль границы земельного участка № 76:18:010412:32
111	112	против часовой стрелки вдоль границы земельного участка № 76:18:010412:32

Прохождение границы		Описание прохождения частей границы
от точки	до точки	
1	2	3
112	113	против часовой стрелки вдоль границы земельного участка № 76:18:010412:32
113	114	против часовой стрелки вдоль границы земельного участка № 76:18:010412:32
114	115	против часовой стрелки вдоль границы земельного участка № 76:18:010412:32
115	116	против часовой стрелки вдоль границы земельного участка № 76:18:010412:32
116	117	на север вдоль границы кадастрового квартала № 76:18:010411
117	118	на север вдоль границы кадастрового квартала № 76:18:010411
118	119	на север вдоль границы кадастрового квартала № 76:18:010411
119	120	в восточном направлении вдоль внутриквартального проезда южнее Горицкого монастыря
120	121	в восточном направлении вдоль внутриквартального проезда южнее Горицкого монастыря
121	122	в юго-восточном направлении вдоль пер. Московского
122	123	в юго-восточном направлении вдоль пер. Московского
123	124	в юго-восточном направлении вдоль пер. Московского
124	125	в общем северо-восточном и восточном направлении вдоль границ землевладений
125	126	в общем северо-восточном и восточном направлении вдоль границ землевладений
126	127	в общем северо-восточном и восточном направлении вдоль границ землевладений
127	128	в общем северо-восточном и восточном направлении вдоль границ землевладений
128	129	в общем северо-восточном и восточном направлении вдоль границ землевладений
129	130	в общем северо-восточном и восточном направлении вдоль границ землевладений
130	131	в общем северо-восточном и восточном направлении вдоль границ землевладений
131	132	в общем северо-восточном и восточном направлении вдоль границ землевладений
132	133	в общем северо-восточном и восточном направлении вдоль границ землевладений
133	134	в общем северо-восточном и восточном направлении вдоль границ землевладений
134	135	в общем северо-восточном и восточном направлении вдоль границ землевладений
135	136	в общем северо-восточном и восточном направлении вдоль границ землевладений
136	137	в общем северо-восточном и восточном направлении вдоль границ землевладений
137	138	в общем северо-восточном и восточном направлении вдоль границ землевладений

Прохождение границы		Описание прохождения частей границы
от точки	до точки	
1	2	3
138	1	в общем северо-восточном и восточном направлении вдоль границ землевладений
Часть № 1 (вырез)		
1	2	в северо-восточном направлении вдоль южной стороны ул. Московской
2	3	в северо-восточном направлении вдоль южной стороны ул. Московской
3	4	в северо-восточном направлении вдоль южной стороны ул. Московской
4	5	в направлении с северо-запада на юго-восток по границе зеленых насаждений
5	6	в направлении с северо-запада на юго-восток по границе зеленых насаждений
6	7	к северо-востоку до северной стороны ул. Журавлева
7	8	на юго-восток вдоль северной стороны ул. Журавлева
8	9	в юго-западном направлении вдоль западной стороны ул. 1-й Ямской
9	10	в юго-западном направлении вдоль западной стороны ул. 1-й Ямской
10	11	в юго-западном направлении вдоль западной стороны ул. 1-й Ямской
11	12	в юго-западном направлении вдоль западной стороны ул. 1-й Ямской
12	13	в юго-западном направлении вдоль западной стороны ул. 1-й Ямской
13	14	в западном-северо-западном направлении до точки на местности земельного участка № 76:18:010506:91
14	1	в северо-западном направлении до южной стороны ул. Московской
Часть № 2 (вырез)		
15	16	по часовой стрелке вдоль границы объекта культурного наследия «Особняк художника Д.Н. Кардовского»
16	17	по часовой стрелке вдоль границы объекта культурного наследия «Особняк художника Д.Н. Кардовского»
17	18	по часовой стрелке вдоль границы объекта культурного наследия «Особняк художника Д.Н. Кардовского»
18	19	по часовой стрелке вдоль границы объекта культурного наследия «Особняк художника Д.Н. Кардовского»
19	20	по часовой стрелке вдоль границы объекта культурного наследия «Особняк художника Д.Н. Кардовского»
20	21	по часовой стрелке вдоль границы объекта культурного наследия «Особняк художника Д.Н. Кардовского»
21	22	по часовой стрелке вдоль границы объекта культурного наследия «Особняк художника Д.Н. Кардовского»
22	23	по часовой стрелке вдоль границы объекта культурного наследия «Особняк художника Д.Н. Кардовского»
23	24	по часовой стрелке вдоль границы объекта культурного наследия «Особняк художника Д.Н. Кардовского»

Прохождение границы		Описание прохождения частей границы
от точки	до точки	
1	2	3
24	25	по часовой стрелке вдоль границы объекта культурного наследия «Особняк художника Д.Н. Кардовского»
25	26	по часовой стрелке вдоль границы объекта культурного наследия «Особняк художника Д.Н. Кардовского»
26	15	по часовой стрелке вдоль границы объекта культурного наследия «Особняк художника Д.Н. Кардовского»
Часть № 3 (вырез)		
27	28	по часовой стрелке вдоль границы объекта культурного наследия № 76:18-8.251 «Здание почтовой станции»
28	29	по часовой стрелке вдоль границы объекта культурного наследия № 76:18-8.251 «Здание почтовой станции»
29	30	по часовой стрелке вдоль границы объекта культурного наследия № 76:18-8.251 «Здание почтовой станции»
30	27	по часовой стрелке вдоль границы объекта культурного наследия № 76:18-8.251 «Здание почтовой станции»

3.29. Описание подзоны ЗРЗ 2.3 единой зоны регулирования застройки и хозяйственной деятельности (ЗРЗ 2):

Прохождение границы		Описание прохождения частей границы
от точки	до точки	
1	2	3
1	2	на восток-северо-восток вдоль северной стороны ул. Дорожной
2	3	на восток до пересечения с поворотной точкой кадастрового квартала № 76:18:010606
3	4	по часовой стрелке вдоль границы кадастрового квартала № 76:18:010606
4	5	по часовой стрелке вдоль границы кадастрового квартала № 76:18:010606
5	6	по часовой стрелке вдоль границы кадастрового квартала № 76:18:010606
6	7	по часовой стрелке вдоль границы кадастрового квартала № 76:18:010613
7	8	по часовой стрелке вдоль границы кадастрового квартала № 76:18:010626
8	9	по часовой стрелке вдоль границы кадастрового квартала № 76:18:010628
9	10	по часовой стрелке вдоль границы кадастрового квартала № 76:18:010628
10	11	по часовой стрелке вдоль границы кадастрового квартала № 76:18:010628
11	12	по часовой стрелке вдоль границы кадастрового квартала № 76:18:010627
12	13	по часовой стрелке вдоль границы кадастрового квартала № 76:18:010627 и до границы территории объекта культурного наследия № 76:18-8.31 «Дендрологический сад (Зона А3)»

Прохождение границы		Описание прохождения частей границы
от точки	до точки	
1	2	3
13	14	против часовой стрелки вдоль границы территории объекта культурного наследия № 76:18-8.31 «Дендрологический сад (Зона А3)»
14	15	против часовой стрелки вдоль границы территории объекта культурного наследия № 76:18-8.31 «Дендрологический сад (Зона А3)»
15	16	в общем северном направлении вдоль восточной границы Сокольского кладбища
16	17	в общем северном направлении вдоль восточной границы Сокольского кладбища
17	18	в общем северном направлении вдоль ул. Луговой
18	19	в общем северном направлении вдоль ул. Луговой
19	20	в общем северном направлении вдоль ул. Луговой
20	21	в общем восточном направлении вдоль северных границ землевладений, расположенных южнее Данилова монастыря
21	22	в общем восточном направлении вдоль северных границ землевладений, расположенных южнее Данилова монастыря
22	23	в общем восточном направлении вдоль северных границ землевладений, расположенных южнее Данилова монастыря
23	24	в общем восточном направлении вдоль северных границ землевладений, расположенных южнее Данилова монастыря
24	25	в общем восточном направлении вдоль северных границ землевладений, расположенных южнее Данилова монастыря
25	26	в общем восточном направлении вдоль северных границ землевладений, расположенных южнее Данилова монастыря
26	27	в общем восточном направлении вдоль северных границ землевладений, расположенных южнее Данилова монастыря
27	28	в общем восточном направлении вдоль северных границ землевладений, расположенных южнее Данилова монастыря
28	29	в общем восточном направлении вдоль северных границ землевладений, расположенных южнее Данилова монастыря
29	30	в общем восточном направлении вдоль северных границ землевладений, расположенных южнее Данилова монастыря
30	31	в общем восточном направлении вдоль ул. Республиканской
31	32	в общем северо-западном направлении к северо-восточной башне Даниловского монастыря
32	33	в общем северо-западном направлении к северо-восточной башне Даниловского монастыря
33	34	в общем западном-северо-западном направлении к ул. Луговой
34	35	в общем западном-северо-западном направлении к ул. Луговой
35	36	в общем западном-северо-западном направлении к ул. Луговой
36	37	в общем западном-северо-западном направлении к ул. Луговой
37	38	в общем южном направлении вдоль ул. Луговой
38	39	в общем южном направлении вдоль ул. Луговой

Прохождение границы		Описание прохождения частей границы
от точки	до точки	
1	2	3
39	40	в общем южном направлении вдоль ул. Луговой
40	41	в общем южном направлении вдоль ул. Луговой
41	42	в общем южном направлении вдоль ул. Луговой
42	43	в общем западном направлении вдоль ул. Большая Крестьянка
43	44	в общем западном направлении вдоль ул. Большая Крестьянка
44	45	в общем западном направлении вдоль ул. Большая Крестьянка
46	47	в общем западном направлении вдоль ул. Большая Крестьянка
47	48	в общем северо-восточном направлении вдоль ул. Московской
48	49	в общем северо-восточном направлении вдоль ул. Московской
49	50	в общем северо-восточном направлении вдоль ул. Московской
50	51	в общем северо-восточном направлении вдоль ул. Московской
51	52	в общем северо-восточном направлении вдоль ул. Московской
52	53	в общем северо-западном направлении вдоль границ землевладений по направлению к ул. Тихонравова
53	54	в общем северо-западном направлении вдоль границ землевладений по направлению к ул. Тихонравова
54	55	в общем северо-западном направлении вдоль границ землевладений по направлению к ул. Тихонравова
55	56	в общем северо-западном направлении вдоль границ землевладений по направлению к ул. Тихонравова
56	57	в общем юго-западном направлении вдоль границ землевладений по направлению к пер. Призывному
57	58	в общем юго-западном направлении вдоль границ землевладений по направлению к пер. Призывному
58	59	в общем юго-западном направлении вдоль границ землевладений по направлению к пер. Призывному
59	60	в общем юго-западном направлении вдоль границ землевладений по направлению к пер. Призывному
60	61	в общем северо-западном направлении вдоль пер. Призывного
61	62	в общем северо-западном направлении вдоль пер. Призывного
62	63	в общем северо-западном направлении вдоль пер. Призывного
63	64	в общем северо-западном направлении вдоль пер. Призывного
64	65	в общем юго-западном направлении вдоль пер. Призывного
65	66	в общем северо-западном направлении вдоль пер. Призывного
66	67	в общем северо-западном направлении вдоль пер. Призывного
67	68	по часовой стрелке вдоль границы земельного участка 76:18:010366:155

Прохождение границы		Описание прохождения частей границы
от точки	до точки	
1	2	3
68	69	по часовой стрелке вдоль границы земельного участка 76:18:010366:155
69	70	по часовой стрелке вдоль границы земельного участка 76:18:010366:154
70	71	по часовой стрелке вдоль границы земельного участка 76:18:010366:17
71	72	по часовой стрелке вдоль границы земельного участка 76:18:010366:17
72	73	по часовой стрелке вдоль границы земельного участка 76:18:010366:17
73	74	по часовой стрелке вдоль границы земельного участка 76:18:010366:17
74	75	по часовой стрелке вдоль границы земельного участка 76:18:010366:17
75	76	по часовой стрелке вдоль границы земельного участка 76:18:010366:17
76	77	к северо-востоку до границы земельного участка 76:18:010366:486
77	78	в общем юго-восточном и восточном направлении вдоль южных границ землевладений по направлению к пер. Призывному
78	79	в общем юго-восточном и восточном направлении вдоль южных границ землевладений по направлению к пер. Призывному
79	80	в общем юго-восточном и восточном направлении вдоль южных границ землевладений по направлению к пер. Призывному
80	81	в общем юго-восточном и восточном направлении вдоль южных границ землевладений по направлению к пер. Призывному
81	82	в общем юго-восточном и восточном направлении вдоль южных границ землевладений по направлению к пер. Призывному
82	83	в общем юго-восточном и восточном направлении вдоль южных границ землевладений по направлению к пер. Призывному
83	84	в общем восточном направлении вдоль ул. Южной
84	85	в общем восточном направлении вдоль ул. Южной
85	86	в общем восточном направлении вдоль ул. Южной
86	87	в общем восточном направлении вдоль ул. Южной
87	88	в общем восточном направлении вдоль ул. Южной
88	89	в общем южном направлении вдоль восточных границ землевладений, расположенных восточнее пер. Нового
89	90	в общем южном направлении вдоль восточных границ землевладений, расположенных восточнее пер. Нового
90	91	в общем южном направлении вдоль восточных границ землевладений, расположенных восточнее пер. Нового
91	92	в общем южном направлении вдоль восточных границ землевладений, расположенных восточнее пер. Нового

[illegible]

Прохождение границы		Описание прохождения частей границы
от точки	до точки	
1	2	3
115	116	в общем юго-восточном направлении вдоль границ домовладений, расположенных южнее Корнилиевской (Смоленской) церкви
116	117	в общем юго-восточном направлении вдоль границ домовладений, расположенных южнее Корнилиевской (Смоленской) церкви
117	118	в общем северном направлении вдоль границ домовладений, расположенных восточнее Корнилиевской (Смоленской) церкви
118	119	в общем северном направлении вдоль границ домовладений, расположенных восточнее Корнилиевской (Смоленской) церкви
119	120	в общем северном направлении вдоль границ домовладений, расположенных восточнее Корнилиевской (Смоленской) церкви
120	121	в общем северном направлении вдоль границ домовладений, расположенных восточнее Корнилиевской (Смоленской) церкви
121	122	в общем северном направлении вдоль границ домовладений, расположенных восточнее Корнилиевской (Смоленской) церкви
122	123	в общем северном направлении вдоль границ домовладений, расположенных восточнее Корнилиевской (Смоленской) церкви
123	124	в общем северном направлении вдоль границ домовладений, расположенных восточнее Корнилиевской (Смоленской) церкви
124	125	в общем северном направлении вдоль границ домовладений, расположенных восточнее Корнилиевской (Смоленской) церкви
125	126	в общем западном направлении вдоль ул. Мира
126	127	в общем западном направлении вдоль ул. Мира
127	128	в общем западном направлении вдоль ул. Мира
128	129	в общем западном направлении вдоль ул. Мира
129	130	в общем северо-восточном направлении вдоль ул. Мира
130	131	в общем северо-восточном направлении вдоль ул. Мира
131	132	в общем западном и северо-западном направлении вдоль ул. Гагарина
132	133	в общем западном и северо-западном направлении вдоль ул. Гагарина
133	134	в общем западном и северо-западном направлении вдоль ул. Гагарина
134	135	в общем западном и северо-западном направлении вдоль ул. Гагарина
135	136	в общем западном и северо-западном направлении вдоль ул. Гагарина
136	137	в общем западном направлении вдоль ул. Южной
137	138	в общем северо-западном направлении вдоль ул. Казаковской
138	139	в общем восточном направлении вдоль пер. Казаковского

Прохождение границы		Описание прохождения частей границы
от точки	до точки	
1	2	3
139	140	в общем южном направлении вдоль ул. Трубежной
140	141	в общем юго-восточном направлении по границам землевладений, расположенных севернее ул. Гагарина и южнее валов
141	142	в общем юго-восточном направлении по границам землевладений, расположенных севернее ул. Гагарина и южнее валов
142	143	в общем юго-восточном направлении по границам землевладений, расположенных севернее ул. Гагарина и южнее валов
143	144	в общем юго-восточном направлении по границам землевладений, расположенных севернее ул. Гагарина и южнее валов
144	145	в общем юго-восточном направлении по границам землевладений, расположенных севернее ул. Гагарина и южнее валов
145	146	в общем юго-восточном направлении по границам землевладений, расположенных севернее ул. Гагарина и южнее валов
146	147	в общем юго-восточном направлении по границам землевладений, расположенных севернее ул. Гагарина и южнее валов
147	148	в общем юго-восточном направлении по границам землевладений, расположенных севернее ул. Гагарина и южнее валов
148	149	против часовой стрелки по границе территории объекта культурного наследия «Дом жилой Тепловых»
149	150	против часовой стрелки по границе территории объекта культурного наследия «Дом жилой Тепловых»
150	151	против часовой стрелки по границе территории объекта культурного наследия «Дом жилой Тепловых»
151	152	против часовой стрелки по границе территории объекта культурного наследия «Дом жилой Тепловых»
152	153	против часовой стрелки по границе территории объекта культурного наследия «Дом жилой Тепловых»
153	154	против часовой стрелки по границе территории объекта культурного наследия «Дом жилой Тепловых»
154	155	против часовой стрелки по границе территории объекта культурного наследия «Дом жилой Тепловых»
155	156	против часовой стрелки по границе территории объекта культурного наследия «Дом жилой Тепловых»
156	157	против часовой стрелки по границе территории объекта культурного наследия «Дом жилой Тепловых»
157	158	против часовой стрелки по границе территории объекта культурного наследия «Дом жилой Тепловых»
158	159	в общем юго-восточном направлении по границам землевладений, расположенных севернее ул. Гагарина и южнее валов

Прохождение границы		Описание прохождения частей границы
от точки	до точки	
1	2	3
159	160	в общем юго-восточном направлении по границам землевладений, расположенных севернее ул. Гагарина и южнее валов
160	161	в общем юго-восточном направлении по границам землевладений, расположенных севернее ул. Гагарина и южнее валов
161	162	в общем юго-восточном направлении по границам землевладений, расположенных севернее ул. Гагарина и южнее валов
162	163	в общем юго-восточном направлении по границам землевладений, расположенных севернее ул. Гагарина и южнее валов
163	164	в общем юго-восточном направлении по границам землевладений, расположенных севернее ул. Гагарина и южнее валов
164	165	в общем юго-восточном направлении по границам землевладений, расположенных севернее ул. Гагарина и южнее валов
165	166	в северо-восточном направлении вдоль ул. Кардовского
166	167	в восточном-юго-восточном направлении вдоль ул. Лабазной
167	168	в восточном-юго-восточном направлении вдоль ул. Лабазной
168	169	в восточном-юго-восточном направлении вдоль ул. Лабазной
169	170	в восточном-юго-восточном направлении вдоль ул. Лабазной
170	171	в северо-восточном направлении вдоль ул. Лабазной
171	172	в северо-восточном направлении вдоль ул. Лабазной
172	173	в северо-восточном направлении вдоль ул. Лабазной
173	174	в северо-восточном направлении вдоль ул. Лабазной
174	175	в северо-восточном направлении вдоль ул. Лабазной
175	176	в северо-восточном направлении вдоль ул. Лабазной
176	177	в северо-восточном направлении вдоль ул. Лабазной
177	178	против часовой стрелки вдоль земельного участка № 76:18:010207:403
178	179	против часовой стрелки вдоль земельного участка № 76:18:010207:403
179	180	против часовой стрелки вдоль земельного участка № 76:18:010207:403
180	181	против часовой стрелки вдоль земельного участка № 76:18:010207:403
181	182	против часовой стрелки вдоль земельного участка № 76:18:010207:403
182	183	против часовой стрелки вдоль земельного участка № 76:18:010207:403
183	184	против часовой стрелки вдоль земельного участка № 76:18:010207:403
184	185	против часовой стрелки вдоль земельного участка № 76:18:010207:403
185	186	против часовой стрелки вдоль земельного участка № 76:18:010207:403

Прохождение границы		Описание прохождения частей границы
от точки	до точки	
1	2	3
186	187	в юго-западном направлении до пер. Чернореченского
187	188	по часовой стрелке вдоль кадастрового квартала № 76:18:010702
188	189	по часовой стрелке вдоль кадастрового квартала № 76:18:010702
189	190	по часовой стрелке вдоль кадастрового квартала № 76:18:010702
190	191	по часовой стрелке вдоль кадастрового квартала № 76:18:010704
191	192	по часовой стрелке вдоль кадастрового квартала № 76:18:010706
192	193	по часовой стрелке вдоль кадастрового квартала № 76:18:010706
193	194	по часовой стрелке вдоль кадастрового квартала № 76:18:010706
194	195	по часовой стрелке вдоль кадастрового квартала № 76:18:010706
195	196	по часовой стрелке вдоль кадастрового квартала № 76:18:010711
196	197	по часовой стрелке вдоль кадастрового квартала № 76:18:010714
197	1	по часовой стрелке вдоль кадастрового квартала № 76:18:010719
Часть № 1 (вырез)		
1	2	с северо-востока на юго-запад вдоль северной стороны ул. Кардовского
2	3	с северо-востока на юго-запад вдоль северной стороны ул. Кардовского
3	4	с северо-востока на юго-запад вдоль северной стороны ул. Кардовского
4	5	по часовой стрелке вдоль границы земельного участка № 76:18:010343:19
5	6	по часовой стрелке вдоль границы земельного участка № 76:18:010343:19
6	7	по часовой стрелке вдоль границы земельного участка № 76:18:010343:19
7	8	по часовой стрелке вдоль границы земельного участка № 76:18:010343:19
8	9	по часовой стрелке вдоль границы земельного участка № 76:18:010343:19
9	10	по часовой стрелке вдоль границы земельного участка № 76:18:010343:14
10	11	по часовой стрелке вдоль границы земельного участка № 76:18:010343:14
11	12	по часовой стрелке вдоль границы земельного участка № 76:18:010343:14
12	13	по часовой стрелке вдоль границы земельного участка № 76:18:010343:14

Прохождение границы		Описание прохождения частей границы
от точки	до точки	
1	2	3
13	14	по часовой стрелке вдоль границы земельного участка № 76:18:010343:14
14	15	по часовой стрелке вдоль границы земельного участка № 76:18:010343:14
15	16	на северо-восток до пересечения с западной стороной ул. Новый Быт
16	17	на юго-восток вдоль ул. Новый Быт
17	1	на юго-восток вдоль ул. Новый Быт
Часть № 2 (вырез)		
1	2	по часовой стрелке вдоль границы объекта культурного наследия № 76:18-8.9 «Дом, в котором находилась конспиративная квартира социал-демократического кружка»
2	3	по часовой стрелке вдоль границы объекта культурного наследия № 76:18-8.9 «Дом, в котором находилась конспиративная квартира социал-демократического кружка»
3	4	по часовой стрелке вдоль границы объекта культурного наследия № 76:18-8.9 «Дом, в котором находилась конспиративная квартира социал-демократического кружка»
4	5	по часовой стрелке вдоль границы объекта культурного наследия № 76:18-8.9 «Дом, в котором находилась конспиративная квартира социал-демократического кружка»
5	6	по часовой стрелке вдоль границы объекта культурного наследия № 76:18-8.9 «Дом, в котором находилась конспиративная квартира социал-демократического кружка»
6	7	по часовой стрелке вдоль границы объекта культурного наследия № 76:18-8.9 «Дом, в котором находилась конспиративная квартира социал-демократического кружка»
7	8	по часовой стрелке вдоль границы объекта культурного наследия № 76:18-8.9 «Дом, в котором находилась конспиративная квартира социал-демократического кружка»
8	1	по часовой стрелке вдоль границы объекта культурного наследия № 76:18-8.9 «Дом, в котором находилась конспиративная квартира социал-демократического кружка»
Часть № 3 (вырез)		
1	2	по часовой стрелке вдоль границы объекта культурного наследия № 76:18-8.247 «Дом купца В. Е. Воронцова»
2	3	по часовой стрелке вдоль границы объекта культурного наследия № 76:18-8.247 «Дом купца В. Е. Воронцова»
3	4	по часовой стрелке вдоль границы объекта культурного наследия № 76:18-8.247 «Дом купца В. Е. Воронцова»
4	1	по часовой стрелке вдоль границы объекта культурного наследия № 76:18-8.247 «Дом купца В. Е. Воронцова»
Часть № 4 (вырез)		
1	2	по часовой стрелке вдоль границы объекта культурного наследия «Ансамбль городской усадьба доктора В.К. Шилля»
2	3	по часовой стрелке вдоль границы объекта культурного наследия «Ансамбль городской усадьба доктора В.К. Шилля»
3	4	по часовой стрелке вдоль границы объекта культурного наследия «Ансамбль городской усадьба доктора В.К. Шилля»

Прохождение границы		Описание прохождения частей границы
от точки	до точки	
1	2	3
4	5	по часовой стрелке вдоль границы объекта культурного наследия «Ансамбль городской усадьба доктора В.К. Шилля»
5	6	по часовой стрелке вдоль границы объекта культурного наследия «Ансамбль городской усадьба доктора В.К. Шилля»
6	7	по часовой стрелке вдоль границы объекта культурного наследия «Ансамбль городской усадьба доктора В.К. Шилля»
7	8	по часовой стрелке вдоль границы объекта культурного наследия «Ансамбль городской усадьба доктора В.К. Шилля»
8	9	по часовой стрелке вдоль границы объекта культурного наследия «Ансамбль городской усадьба доктора В.К. Шилля»
9	10	по часовой стрелке вдоль границы объекта культурного наследия «Ансамбль городской усадьба доктора В.К. Шилля»
10	1	по часовой стрелке вдоль границы объекта культурного наследия «Ансамбль городской усадьба доктора В.К. Шилля»
Часть № 5 (вырез)		
1	2	по часовой стрелке вдоль границы объекта культурного наследия «Особняк Угрюмовых»
2	3	по часовой стрелке вдоль границы объекта культурного наследия «Особняк Угрюмовых»
3	4	по часовой стрелке вдоль границы объекта культурного наследия «Особняк Угрюмовых»
4	5	по часовой стрелке вдоль границы объекта культурного наследия «Особняк Угрюмовых»
5	6	по часовой стрелке вдоль границы объекта культурного наследия «Особняк Угрюмовых»
6	7	по часовой стрелке вдоль границы объекта культурного наследия «Особняк Угрюмовых»
7	1	по часовой стрелке вдоль границы объекта культурного наследия «Особняк Угрюмовых»
Часть № 6 (вырез)		
1	2	по часовой стрелке вдоль границы объекта культурного наследия № 76:18-8.39 «Дом, в котором был создан первый Совет рабочих депутатов»
2	3	по часовой стрелке вдоль границы объекта культурного наследия № 76:18-8.39 «Дом, в котором был создан первый Совет рабочих депутатов»
3	4	по часовой стрелке вдоль границы объекта культурного наследия № 76:18-8.39 «Дом, в котором был создан первый Совет рабочих депутатов»
4	5	по часовой стрелке вдоль границы объекта культурного наследия № 76:18-8.39 «Дом, в котором был создан первый Совет рабочих депутатов»
5	6	по часовой стрелке вдоль границы объекта культурного наследия № 76:18-8.39 «Дом, в котором был создан первый Совет рабочих депутатов»
6	7	по часовой стрелке вдоль границы объекта культурного наследия № 76:18-8.39 «Дом, в котором был создан первый Совет рабочих депутатов»

Прохождение границы		Описание прохождения частей границы
от точки	до точки	
1	2	3
7	8	по часовой стрелке вдоль границы объекта культурного наследия № 76:18-8.39 «Дом, в котором был создан первый Совет рабочих депутатов»
8	9	по часовой стрелке вдоль границы объекта культурного наследия № 76:18-8.39 «Дом, в котором был создан первый Совет рабочих депутатов»
9	10	по часовой стрелке вдоль границы объекта культурного наследия № 76:18-8.39 «Дом, в котором был создан первый Совет рабочих депутатов»
10	11	по часовой стрелке вдоль границы объекта культурного наследия № 76:18-8.39 «Дом, в котором был создан первый Совет рабочих депутатов»
11	12	по часовой стрелке вдоль границы объекта культурного наследия № 76:18-8.39 «Дом, в котором был создан первый Совет рабочих депутатов»
12	13	по часовой стрелке вдоль границы объекта культурного наследия № 76:18-8.39 «Дом, в котором был создан первый Совет рабочих депутатов»
13	14	по часовой стрелке вдоль границы объекта культурного наследия № 76:18-8.39 «Дом, в котором был создан первый Совет рабочих депутатов»
14	1	по часовой стрелке вдоль границы объекта культурного наследия № 76:18-8.39 «Дом, в котором был создан первый Совет рабочих депутатов»

3.30. Описание подзоны ЗРЗ 2.4 единой зоны регулирования застройки и хозяйственной деятельности (ЗРЗ 2):

Прохождение границы		Описание прохождения частей границы
от точки	до точки	
1	2	3
1	2	от точки в створе границ кадастровых кварталов №№ 76:18:010802, 76:18:010804 и 76:18:010806 в южном направлении до северо-восточного угла земельного участка № 76:18:010806:545
2	3	по часовой стрелке вдоль границы земельного участка № 76:18:010806:545
3	4	по часовой стрелке вдоль границы земельного участка № 76:18:010806:545
4	5	по часовой стрелке вдоль границы земельного участка № 76:18:010806:545
5	6	по часовой стрелке вдоль границы территории объекта культурного наследия «Хлопкопрядильная фабрика Борисовского»
6	7	по часовой стрелке вдоль границы территории объекта культурного наследия «Хлопкопрядильная фабрика Борисовского»

Прохождение границы		Описание прохождения частей границы
от точки	до точки	
1	2	3
7	8	по часовой стрелке вдоль границы территории объекта культурного наследия «Хлопкопрядильная фабрика Борисовского»
8	9	по часовой стрелке вдоль границы территории объекта культурного наследия «Хлопкопрядильная фабрика Борисовского»
9	10	по часовой стрелке вдоль границы территории объекта культурного наследия «Хлопкопрядильная фабрика Борисовского»
10	11	по часовой стрелке вдоль границы территории объекта культурного наследия «Хлопкопрядильная фабрика Борисовского»
11	12	по часовой стрелке вдоль границы территории объекта культурного наследия «Хлопкопрядильная фабрика Борисовского»
12	13	по часовой стрелке вдоль границы территории объекта культурного наследия «Хлопкопрядильная фабрика Борисовского»
13	14	по часовой стрелке вдоль границы территории объекта культурного наследия «Хлопкопрядильная фабрика Борисовского»
14	15	по часовой стрелке вдоль границы территории объекта культурного наследия «Хлопкопрядильная фабрика Борисовского»
15	16	по часовой стрелке вдоль границы территории объекта культурного наследия «Хлопкопрядильная фабрика Борисовского»
16	17	по часовой стрелке вдоль границы территории объекта культурного наследия «Хлопкопрядильная фабрика Борисовского»
17	18	по часовой стрелке вдоль границы территории объекта культурного наследия «Хлопкопрядильная фабрика Борисовского»
18	19	по часовой стрелке вдоль границы территории объекта культурного наследия «Хлопкопрядильная фабрика Борисовского»
19	20	по часовой стрелке вдоль границы территории объекта культурного наследия «Хлопкопрядильная фабрика Борисовского»
20	21	по часовой стрелке вдоль границы территории объекта культурного наследия «Хлопкопрядильная фабрика Борисовского»
21	22	по часовой стрелке вдоль границы территории объекта культурного наследия «Хлопкопрядильная фабрика Борисовского»
22	23	в западном направлении до северо-западного угла земельного участка № 76:18:010806:30
23	24	в западном направлении до северо-восточного угла земельного участка № 76:18:010806:28

Прохождение границы		Описание прохождения частей границы
от точки	до точки	
1	2	3
24	25	в западном направлении вдоль северной границы земельного участка № 76:18:010806:28
25	26	в юго-западном направлении до поворотной точки земельного участка № 76:18:010207:403
26	27	по часовой стрелке вдоль границы земельного участка № 76:18:010207:403
27	28	по часовой стрелке вдоль границы земельного участка № 76:18:010207:403
28	29	по часовой стрелке вдоль границы земельного участка № 76:18:010207:403
29	30	по часовой стрелке вдоль границы земельного участка № 76:18:010207:403
30	31	по часовой стрелке вдоль границы земельного участка № 76:18:010207:403
31	32	по часовой стрелке вдоль границы земельного участка № 76:18:010207:403
32	33	по часовой стрелке вдоль границы земельного участка № 76:18:010207:403
33	34	по часовой стрелке вдоль границы земельного участка № 76:18:010207:403
34	35	на восток до пересечения с границей земельного участка № 76:18:010806:2
35	36	на север вдоль западной границы земельного участка № 76:18:010806:2
36	37	на восток вдоль северной границы земельного участка № 76:18:010806:2
37	38	в северо-восточном направлении до поворотной точки земельного участка № 76:18:010805:9
38	39	в северо-западном направлении вдоль западной границы земельного участка № 76:18:010805:9
39	40	в северо-западном направлении до поворотной точки земельного участка № 76:18:010805:15
40	41	против часовой стрелки вдоль границы земельного участка № 76:18:010805:15
41	42	против часовой стрелки вдоль границы земельного участка № 76:18:010805:15
42	43	в том же направлении до северной стороны ул. Пролетарской
43	44	в общем направлении с запада на восток вдоль границ землевладений севернее ул. Пролетарской
44	45	в общем направлении с запада на восток вдоль границ землевладений севернее ул. Пролетарской
46	47	в общем направлении с запада на восток вдоль границ землевладений севернее ул. Пролетарской
47	48	в общем направлении с запада на восток вдоль границ землевладений севернее ул. Пролетарской
48	49	в общем направлении с запада на восток вдоль границ землевладений севернее ул. Пролетарской
49	50	в общем направлении с запада на восток вдоль границ землевладений севернее ул. Пролетарской

Прохождение границы		Описание прохождения частей границы
от точки	до точки	
1	2	3
50	51	в общем направлении с запада на восток вдоль границ землевладений севернее ул. Пролетарской
51	52	в общем направлении с запада на восток вдоль границ землевладений севернее ул. Пролетарской
52	53	в общем направлении с запада на восток вдоль границ землевладений севернее ул. Пролетарской
53	54	в общем направлении с запада на восток вдоль границ землевладений севернее ул. Пролетарской
54	55	в общем направлении с запада на восток вдоль границ землевладений севернее ул. Пролетарской
55	1	в общем направлении с запада на восток вдоль границ землевладений севернее ул. Пролетарской
Часть № 1 (вырез)		
1	2	по часовой стрелке вдоль границы объекта культурного наследия № 76:18-8.11 «Дом специалистов бумагопрядильной мануфактуры Борисовских»
2	3	по часовой стрелке вдоль границы объекта культурного наследия № 76:18-8.11 «Дом специалистов бумагопрядильной мануфактуры Борисовских»
3	4	по часовой стрелке вдоль границы объекта культурного наследия № 76:18-8.11 «Дом специалистов бумагопрядильной мануфактуры Борисовских»
4	5	по часовой стрелке вдоль границы объекта культурного наследия № 76:18-8.11 «Дом специалистов бумагопрядильной мануфактуры Борисовских»
5	6	по часовой стрелке вдоль границы объекта культурного наследия № 76:18-8.11 «Дом специалистов бумагопрядильной мануфактуры Борисовских»
6	7	по часовой стрелке вдоль границы объекта культурного наследия № 76:18-8.11 «Дом специалистов бумагопрядильной мануфактуры Борисовских»
7	8	по часовой стрелке вдоль границы объекта культурного наследия № 76:18-8.11 «Дом специалистов бумагопрядильной мануфактуры Борисовских»
8	9	по часовой стрелке вдоль границы объекта культурного наследия № 76:18-8.11 «Дом специалистов бумагопрядильной мануфактуры Борисовских»
9	1	по часовой стрелке вдоль границы объекта культурного наследия № 76:18-8.11 «Дом специалистов бумагопрядильной мануфактуры Борисовских»
1	11	по часовой стрелке вдоль границы объекта культурного наследия № 76:18-8.11 «Дом специалистов бумагопрядильной мануфактуры Борисовских»
11	12	по часовой стрелке вдоль границы объекта культурного наследия № 76:18-8.11 «Дом специалистов бумагопрядильной мануфактуры Борисовских»
12	13	по часовой стрелке вдоль границы объекта культурного наследия № 76:18-8.11 «Дом специалистов бумагопрядильной мануфактуры Борисовских»

Прохождение границы		Описание прохождения частей границы
от точки	до точки	
1	2	3
13	1	по часовой стрелке вдоль границы объекта культурного наследия № 76:18-8.11 «Дом специалистов бумагопрядильной мануфактуры Борисовских»

3.31. Описание подзоны ЗРЗ 2.5 единой зоны регулирования застройки и хозяйственной деятельности (ЗРЗ 2):

Прохождение границы		Описание прохождения частей границы
от точки	до точки	
1	2	3
1	2	в восточном направлении вдоль пер. Трудового
2	3	в южном направлении вдоль ул. Трудовой
3	4	в южном направлении вдоль ул. Трудовой
4	5	в южном направлении вдоль ул. Трудовой
5	6	в западном направлении вдоль ул. Свободы
6	7	в северном направлении вдоль границ землевладений
7	8	в северном направлении вдоль границ землевладений
8	9	в северном направлении вдоль границ землевладений
9	10	в западном направлении вдоль границ землевладений
10	11	в западном направлении вдоль границ землевладений
11	12	в западном направлении вдоль границ землевладений
12	13	в западном направлении вдоль границ землевладений
13	14	в западном направлении вдоль границ землевладений
14	15	в западном направлении вдоль границ землевладений
15	16	в западном направлении вдоль границ землевладений
16	17	в северном направлении вдоль пер. Кривоколенного
17	18	в северном направлении вдоль пер. Кривоколенного
18	19	в северном направлении вдоль пер. Кривоколенного
19	20	в западном направлении по южным границам землевладений параллельно ул. Кошелевской
20	21	в западном направлении по южным границам землевладений параллельно ул. Кошелевской
21	22	в западном направлении по южным границам землевладений параллельно ул. Кошелевской
22	23	в западном направлении по южным границам землевладений параллельно ул. Кошелевской
23	24	в западном направлении по южным границам землевладений параллельно ул. Кошелевской
24	25	в северо-восточном направлении вдоль пер. Красного
25	26	в северо-восточном направлении вдоль пер. Красного
26	27	в северо-восточном направлении вдоль пер. Красного
27	28	в северо-восточном направлении вдоль пер. Красного
28	29	в северо-восточном направлении вдоль пер. Красного
29	30	в северо-восточном направлении вдоль пер. Красного
30	31	в северо-восточном направлении вдоль пер. Красного

Прохождение границы		Описание прохождения частей границы
от точки	до точки	
1	2	3
31	32	против часовой стрелки вдоль границы объекта культурного наследия № 76:18-8.249 «Усадьба Темериных, 2-я пол. XVIII в., нач. XIX в.»
32	33	против часовой стрелки вдоль границы объекта культурного наследия № 76:18-8.249 «Усадьба Темериных, 2-я пол. XVIII в., нач. XIX в.»
33	34	против часовой стрелки вдоль границы объекта культурного наследия № 76:18-8.249 «Усадьба Темериных, 2-я пол. XVIII в., нач. XIX в.»
34	35	против часовой стрелки вдоль границы объекта культурного наследия № 76:18-8.249 «Усадьба Темериных, 2-я пол. XVIII в., нач. XIX в.»
35	36	против часовой стрелки вдоль границы объекта культурного наследия № 76:18-8.249 «Усадьба Темериных, 2-я пол. XVIII в., нач. XIX в.»
36	37	против часовой стрелки вдоль границы объекта культурного наследия № 76:18-8.249 «Усадьба Темериных, 2-я пол. XVIII в., нач. XIX в.»
37	38	против часовой стрелки вдоль границы объекта культурного наследия № 76:18-8.249 «Усадьба Темериных, 2-я пол. XVIII в., нач. XIX в.»
38	39	против часовой стрелки вдоль границы объекта культурного наследия № 76:18-8.249 «Усадьба Темериных, 2-я пол. XVIII в., нач. XIX в.»
39	40	против часовой стрелки вдоль границы объекта культурного наследия № 76:18-8.249 «Усадьба Темериных, 2-я пол. XVIII в., нач. XIX в.»
40	41	против часовой стрелки вдоль границы объекта культурного наследия № 76:18-8.249 «Усадьба Темериных, 2-я пол. XVIII в., нач. XIX в.»
41	42	против часовой стрелки вдоль границы объекта культурного наследия № 76:18-8.249 «Усадьба Темериных, 2-я пол. XVIII в., нач. XIX в.»
42	43	против часовой стрелки вдоль границы объекта культурного наследия № 76:18-8.249 «Усадьба Темериных, 2-я пол. XVIII в., нач. XIX в.»
43	44	против часовой стрелки вдоль границы объекта культурного наследия № 76:18-8.249 «Усадьба Темериных, 2-я пол. XVIII в., нач. XIX в.»
44	45	в северо-восточном направлении по границам землевладений по направлению к пер. Трудовому
46	47	в северо-восточном направлении по границам землевладений по направлению к пер. Трудовому
47	1	в северо-восточном направлении по границам землевладений по направлению к пер. Трудовому

3.32. Описание подзоны ЗРЗ 2.6 единой зоны регулирования застройки и хозяйственной деятельности (ЗРЗ 2):

Прохождение границы		Описание прохождения частей границы
от точки	до точки	
1	2	3
1	2	в юго-юго-восточном направлении вдоль ул. Комсомольской
2	3	в юго-юго-восточном направлении вдоль ул. Комсомольской
3	4	в юго-юго-восточном направлении вдоль ул. Комсомольской
4	5	в юго-юго-восточном направлении вдоль ул. Комсомольской
5	6	в юго-юго-восточном направлении вдоль ул. Комсомольской
6	7	в восточном-юго-восточном направлении по южным границам землевладений параллельно северной стороне ул. Кузнечной
7	8	в восточном-юго-восточном направлении по южным границам землевладений параллельно северной стороне ул. Кузнечной
8	9	в восточном-юго-восточном направлении по южным границам землевладений параллельно северной стороне ул. Кузнечной
9	10	в восточном-юго-восточном направлении по южным границам землевладений параллельно северной стороне ул. Кузнечной
10	11	в восточном-юго-восточном направлении по южным границам землевладений параллельно северной стороне ул. Кузнечной
11	12	в восточном-юго-восточном направлении по южным границам землевладений параллельно северной стороне ул. Кузнечной
12	13	в восточном-юго-восточном направлении по южным границам землевладений параллельно северной стороне ул. Кузнечной
13	14	в восточном-юго-восточном направлении по южным границам землевладений параллельно северной стороне ул. Кузнечной
14	15	в восточном-юго-восточном направлении по южным границам землевладений параллельно северной стороне ул. Кузнечной
15	16	в восточном-юго-восточном направлении по южным границам землевладений параллельно северной стороне ул. Кузнечной
16	17	в восточном-юго-восточном направлении по южным границам землевладений параллельно северной стороне ул. Кузнечной
17	18	в восточном-юго-восточном направлении по южным границам землевладений параллельно северной стороне ул. Кузнечной
18	19	в восточном-юго-восточном направлении по южным границам землевладений параллельно северной стороне ул. Кузнечной
19	20	в восточном-юго-восточном направлении по южным границам землевладений параллельно северной стороне ул. Кузнечной

Прохождение границы		Описание прохождения частей границы
от точки	до точки	
1	2	3
20	21	в восточном-юго-восточном направлении по южным границам землевладений параллельно северной стороне ул. Кузнечной
21	22	в южном направлении вдоль ул. Урицкого
22	23	в восточном направлении вдоль южной стороны ул. Кузнечной
23	24	в общем южном направлении вдоль Планового проезда
24	25	в общем южном направлении вдоль Планового проезда
25	26	в общем южном направлении вдоль Планового проезда
26	27	в западном направлении вдоль ул. Озерной
27	28	в общем южном направлении вдоль восточных границ землевладений, расположенных восточнее ул. Комсомольской
28	29	в общем южном направлении вдоль восточных границ землевладений, расположенных восточнее ул. Комсомольской
29	30	в общем южном направлении вдоль восточных границ землевладений, расположенных восточнее ул. Комсомольской
30	31	в общем южном направлении вдоль восточных границ землевладений, расположенных восточнее ул. Комсомольской
31	32	в общем южном направлении вдоль восточных границ землевладений, расположенных восточнее ул. Комсомольской
32	33	в общем южном направлении вдоль восточных границ землевладений, расположенных восточнее ул. Комсомольской
33	34	в общем южном направлении вдоль восточных границ землевладений, расположенных восточнее ул. Комсомольской
34	35	в общем южном направлении вдоль восточных границ землевладений, расположенных восточнее ул. Комсомольской
35	36	в общем южном направлении вдоль восточных границ землевладений, расположенных восточнее ул. Комсомольской
36	37	в общем южном направлении вдоль восточных границ землевладений, расположенных восточнее ул. Комсомольской
37	38	в общем южном направлении вдоль восточных границ землевладений, расположенных восточнее ул. Комсомольской
38	39	в общем южном направлении вдоль восточных границ землевладений, расположенных восточнее ул. Комсомольской
39	40	в общем южном направлении вдоль восточных границ землевладений, расположенных восточнее ул. Комсомольской
40	41	в общем южном направлении вдоль восточных границ землевладений, расположенных восточнее ул. Комсомольской
41	42	в общем южном направлении вдоль восточных границ землевладений, расположенных восточнее ул. Комсомольской
42	43	в западном направлении вдоль ул. Кузнецова
43	44	в западном направлении вдоль ул. Кузнецова
44	45	в западном направлении вдоль ул. Кузнецова
45	46	в западном направлении вдоль ул. Кузнецова
46	47	в южном направлении вдоль ул. Первомайской
47	48	в общем западном направлении вдоль границ землевладений по направлению к пер. Новомирскому

Прохождение границы		Описание прохождения частей границы
от точки	до точки	
1	2	3
48	49	в общем западном направлении вдоль границ землевладений по направлению к пер. Новомирскому
49	50	в общем западном направлении вдоль границ землевладений по направлению к пер. Новомирскому
50	51	в общем западном направлении вдоль границ землевладений по направлению к пер. Новомирскому
51	52	в общем западном направлении вдоль границ землевладений по направлению к пер. Новомирскому
52	53	в общем западном направлении вдоль границ землевладений по направлению к пер. Новомирскому
53	54	в общем западном направлении вдоль границ землевладений по направлению к пер. Новомирскому
54	55	в южном направлении вдоль пер. Новомирского
55	56	в западном направлении вдоль ул. Плещеевской
56	57	в западном направлении вдоль ул. Плещеевской
57	58	в западном направлении вдоль ул. Плещеевской
58	59	в западном направлении вдоль ул. Плещеевской
59	60	в западном направлении вдоль ул. Плещеевской
60	61	в западном направлении вдоль ул. Плещеевской
61	62	в западном направлении вдоль ул. Плещеевской
62	63	в западном направлении вдоль ул. Плещеевской
63	64	в западном направлении вдоль ул. Плещеевской
64	65	в северном направлении вдоль ул. Плещеевской
65	66	в северо-восточном направлении вдоль ул. Плещеевской
66	67	в восточном направлении вдоль ул. Кузнецова
67	68	в северо-восточном направлении вдоль ул. Депутатской
68	69	в северо-восточном направлении вдоль ул. Депутатской
69	70	в северо-восточном направлении вдоль ул. Депутатской
70	71	в северо-восточном направлении вдоль ул. Депутатской
71	72	в северо-восточном направлении вдоль ул. Депутатской
72	73	в северо-восточном направлении вдоль ул. Депутатской
73	74	против часовой стрелки вдоль границы земельного участка № 76:18:010170:42
74	75	против часовой стрелки вдоль границы земельного участка № 76:18:010170:42
75	76	против часовой стрелки по границе территории объекта культурного наследия «Достопримечательное место «Плещеево озеро – место основания Петром I русского военно-морского флота»
76	77	в восточном направлении вдоль южной границы земельного участка № 76:18:000000:203
77	78	в северо-восточном направлении до поворотной точки кадастрового квартала № 76:18:010170
78	79	в восточном направлении вдоль границы кадастрового квартала № 76:18:010170
79	1	в восточном направлении вдоль границы кадастрового квартала № 76:18:010170
Часть № 1 (вырез)		

Прохождение границы		Описание прохождения частей границы
от точки	до точки	
1	2	3
1	2	по часовой стрелке по границе территории объекта культурного наследия «Приют»
2	3	по часовой стрелке по границе территории объекта культурного наследия «Приют»
3	4	по часовой стрелке по границе территории объекта культурного наследия «Приют»
4	5	по часовой стрелке по границе территории объекта культурного наследия «Приют»
5	6	по часовой стрелке по границе территории объекта культурного наследия «Приют»
6	7	по часовой стрелке по границе территории объекта культурного наследия «Приют»
7	8	по часовой стрелке по границе территории объекта культурного наследия «Приют»
8	9	по часовой стрелке по границе территории объекта культурного наследия «Приют»
9	10	по часовой стрелке по границе территории объекта культурного наследия «Приют»
10	11	по часовой стрелке по границе территории объекта культурного наследия «Приют»
11	12	по часовой стрелке по границе территории объекта культурного наследия «Приют»
12	13	по часовой стрелке по границе территории объекта культурного наследия «Приют»
13	14	по часовой стрелке по границе территории объекта культурного наследия «Приют»
14	15	по часовой стрелке по границе территории объекта культурного наследия «Приют»
15	16	по часовой стрелке по границе территории объекта культурного наследия «Приют»
16	17	по часовой стрелке по границе территории объекта культурного наследия «Приют»
17	18	по часовой стрелке по границе территории объекта культурного наследия «Приют»
18	19	по часовой стрелке по границе территории объекта культурного наследия «Приют»
19	20	по часовой стрелке по границе территории объекта культурного наследия «Приют»
20	21	по часовой стрелке по границе территории объекта культурного наследия «Приют»
21	1	по часовой стрелке по границе территории объекта культурного наследия «Приют»

3.33. Описание подзоны ЗРЗ 2.7 единой зоны регулирования застройки и хозяйственной деятельности (ЗРЗ 2):

Прохождение границы		Описание прохождения частей границы
от точки	до точки	
1	2	3
1	2	в общем направлении с юга на север вдоль ул. Кошкина
2	3	в общем направлении с юга на север вдоль ул. Кошкина
3	4	в общем направлении с юга на север вдоль ул. Кошкина
4	5	в общем направлении с юга на север вдоль ул. Кошкина
5	6	в общем направлении с юга на север вдоль ул. Кошкина
6	7	в общем направлении с юга на север вдоль ул. Кошкина
7	8	в общем направлении с юга на север вдоль ул. Кошкина
8	9	против часовой стрелки вдоль границы земельного участка № 76:18:010908:15
9	10	против часовой стрелки вдоль границы земельного участка № 76:18:010908:15
10	11	против часовой стрелки вдоль границы земельного участка № 76:18:010908:15
11	12	против часовой стрелки вдоль границы земельного участка № 76:18:010908:15
12	13	против часовой стрелки вдоль границы земельного участка № 76:18:010908:15
13	14	против часовой стрелки вдоль границы земельного участка № 76:18:010908:15
14	15	против часовой стрелки вдоль границы земельного участка № 76:18:010908:15
15	16	против часовой стрелки вдоль границы земельного участка № 76:18:010908:15
16	17	против часовой стрелки вдоль границы земельного участка № 76:18:010908:15
17	18	в том же направлении до ул. Строителей
18	19	в западном направлении вдоль ул. Строителей
19	20	в западном направлении вдоль ул. Строителей
20	21	в юго-западном направлении вдоль ул. Урицкого
21	22	в юго-западном направлении вдоль ул. Урицкого
22	23	в западном направлении вдоль ул. Черниговской
23	24	в западном направлении вдоль ул. Черниговской
24	25	в западном направлении вдоль ул. Черниговской
25	26	в северо-восточном направлении вдоль ул. Черниговской
26	27	в северо-восточном направлении вдоль ул. Черниговской
27	28	в восточном направлении вдоль границы г. Переславля
28	29	в северо-восточном направлении вдоль границы г. Переславля
29	30	в восточном направлении до ул. Урицкого
30	31	в юго-западном направлении вдоль ул. Урицкого
31	32	в юго-восточном направлении вдоль ул. Кошкина
32	33	в юго-восточном направлении вдоль ул. Кошкина
33	34	в северо-восточном направлении вдоль ул. Ярославской
34	35	в юго-восточном направлении вдоль ул. Новой
35	36	в юго-восточном направлении вдоль ул. Новой
36	1	в юго-восточном направлении вдоль ул. Новой

3.34. Описание подзоны ЗРЗ 2.8 единой зоны регулирования застройки и хозяйственной деятельности (ЗРЗ 2):

Прохождение границы		Описание прохождения частей границы
от точки	до точки	
1	2	3
1	2	по часовой стрелке вдоль границы кадастрового квартала № 76:11:181706
2	3	по часовой стрелке вдоль границы кадастрового квартала № 76:11:181706
3	4	по часовой стрелке вдоль границы кадастрового квартала № 76:11:181706
4	5	по часовой стрелке вдоль границы кадастрового квартала № 76:11:181706
5	6	по часовой стрелке вдоль границы кадастрового квартала № 76:11:181706
6	7	по часовой стрелке вдоль границы кадастрового квартала № 76:11:181801
7	8	по часовой стрелке вдоль границы кадастрового квартала № 76:11:181801
8	9	по часовой стрелке вдоль границы кадастрового квартала № 76:11:181801
9	10	по часовой стрелке вдоль границы кадастрового квартала № 76:11:181801
10	11	по часовой стрелке вдоль границы кадастрового квартала № 76:11:181801
11	12	по часовой стрелке вдоль границы кадастрового квартала № 76:11:181801
12	13	по часовой стрелке вдоль границы кадастрового квартала № 76:11:181801
13	14	на восток до поворотной точки границы пос. Приозерный
14	15	на юго-восток вдоль границы пос. Приозерный
15	16	против часовой стрелки вдоль границы землевладения
16	17	против часовой стрелки вдоль границы землевладения
17	18	против часовой стрелки вдоль границы землевладения
18	19	по часовой стрелке вдоль границы пос. Приозерный
19	20	на восток вдоль ул. Запрудной
20	21	на восток вдоль ул. Запрудной
21	22	на восток вдоль ул. Запрудной
22	23	на восток вдоль ул. Запрудной
23	24	на восток вдоль ул. Запрудной
24	25	на восток вдоль ул. Запрудной
25	26	на восток вдоль ул. Запрудной
26	27	на восток вдоль ул. Запрудной
27	28	на восток вдоль ул. Запрудной
28	29	на восток вдоль ул. Запрудной
29	30	на восток вдоль ул. Запрудной
30	31	на восток вдоль ул. Запрудной
31	32	на восток вдоль ул. Запрудной
32	33	на юго-запад вдоль ул. Троицкой
33	34	на юго-запад вдоль ул. Троицкой
34	35	на юго-запад вдоль ул. Троицкой
35	36	по часовой стрелке вдоль границы г. Переславль

Прохождение границы		Описание прохождения частей границы
от точки	до точки	
1	2	3
36	37	по часовой стрелке вдоль границы г. Переславль
37	38	по часовой стрелке вдоль границы г. Переславль
38	39	по часовой стрелке вдоль границы г. Переславль
39	40	на запад вдоль южных границ землевладений южнее ул. Большой Запрудной
40	41	на запад вдоль южных границ землевладений южнее ул. Большой Запрудной
41	42	на запад вдоль южных границ землевладений южнее ул. Большой Запрудной
42	43	на запад вдоль южных границ землевладений южнее ул. Большой Запрудной
43	44	на запад вдоль южных границ землевладений южнее ул. Большой Запрудной
44	45	на запад вдоль южных границ землевладений южнее ул. Большой Запрудной
46	47	на запад вдоль южных границ землевладений южнее ул. Большой Запрудной
47	48	на запад вдоль южных границ землевладений южнее ул. Большой Запрудной
48	49	в общем южном направлении вдоль границ землевладений по направлению к ул. Новой
49	50	в общем южном направлении вдоль границ землевладений по направлению к ул. Новой
50	51	в общем южном направлении вдоль границ землевладений по направлению к ул. Новой
51	52	в общем южном направлении вдоль границ землевладений по направлению к ул. Новой
52	53	в общем южном направлении вдоль границ землевладений по направлению к ул. Новой
53	54	в западном направлении к ул. Новой
54	55	в северо-западном направлении вдоль ул. Новой
55	56	В западном направлении вдоль северных границ землевладений, расположенных на южном берегу Галева Потока
56	57	В западном направлении вдоль северных границ землевладений, расположенных на южном берегу Галева Потока
57	58	В западном направлении вдоль северных границ землевладений, расположенных на южном берегу Галева Потока
58	59	В западном направлении вдоль северных границ землевладений, расположенных на южном берегу Галева Потока
59	60	В западном направлении вдоль северных границ землевладений, расположенных на южном берегу Галева Потока
60	61	В западном направлении вдоль северных границ землевладений, расположенных на южном берегу Галева Потока

Прохождение границы		Описание прохождения частей границы
от точки	до точки	
1	2	3
61	62	В западном направлении вдоль северных границ землевладений, расположенных на южном берегу Галева Потока
62	63	по часовой стрелке вдоль границы с. Борисоглебская Слобода
63	64	по часовой стрелке вдоль границы с. Борисоглебская Слобода
64	65	по часовой стрелке вдоль границы с. Борисоглебская Слобода
65	66	по часовой стрелке вдоль границы с. Борисоглебская Слобода
66	67	по часовой стрелке вдоль границы с. Борисоглебская Слобода
67	68	по часовой стрелке вдоль границы с. Борисоглебская Слобода
68	69	по часовой стрелке вдоль границы с. Борисоглебская Слобода
69	70	по часовой стрелке вдоль границы с. Борисоглебская Слобода
70	71	по часовой стрелке вдоль границы с. Борисоглебская Слобода
71	72	по часовой стрелке вдоль границы с. Борисоглебская Слобода
72	73	по часовой стрелке вдоль границы с. Борисоглебская Слобода
73	74	по часовой стрелке вдоль границы с. Борисоглебская Слобода
74	75	по часовой стрелке вдоль границы с. Борисоглебская Слобода
75	76	по часовой стрелке вдоль границы с. Борисоглебская Слобода
76	77	по часовой стрелке вдоль границы с. Борисоглебская Слобода
77	78	по часовой стрелке вдоль границы кадастрового квартала № 76:18:010102
78	79	по часовой стрелке вдоль границы кадастрового квартала № 76:18:010102
79	80	по часовой стрелке вдоль границы кадастрового квартала № 76:18:010102
80	81	по часовой стрелке вдоль границы кадастрового квартала № 76:18:010102
81	82	по часовой стрелке вдоль границы кадастрового квартала № 76:18:010102
82	83	по часовой стрелке вдоль границы кадастрового квартала № 76:18:010102
83	84	по береговой линии Галева Потока в восточном направлении
84	85	по береговой линии Галева Потока в восточном направлении
85	86	по береговой линии Галева Потока в восточном направлении
86	87	по береговой линии Галева Потока в восточном направлении
87	88	по береговой линии Галева Потока в восточном направлении
88	89	по береговой линии Галева Потока в восточном направлении
89	90	по береговой линии Галева Потока в восточном направлении
90	91	по береговой линии Галева Потока в восточном направлении
91	92	по береговой линии Галева Потока в восточном направлении
92	93	по береговой линии Галева Потока в восточном направлении
93	94	по береговой линии Галева Потока в восточном направлении
94	95	по береговой линии Галева Потока в восточном направлении
95	96	по береговой линии Галева Потока в восточном направлении
96	97	по береговой линии Галева Потока в восточном направлении
97	98	по береговой линии Галева Потока в восточном направлении
98	99	по береговой линии Галева Потока в восточном направлении
99	100	по береговой линии Галева Потока в восточном направлении
100	101	по береговой линии Галева Потока в восточном направлении

Прохождение границы		Описание прохождения частей границы
от точки	до точки	
1	2	3
101	102	по береговой линии Галева Потока в восточном направлении
102	103	по береговой линии Галева Потока в восточном направлении
103	104	по береговой линии Галева Потока в восточном направлении
104	105	по береговой линии Галева Потока в восточном направлении
105	106	по береговой линии Галева Потока в восточном направлении
106	107	по береговой линии Галева Потока в восточном направлении
107	108	по береговой линии Галева Потока в восточном направлении
108	109	по береговой линии Галева Потока в восточном направлении
109	110	по береговой линии Галева Потока в восточном направлении
110	111	по береговой линии Галева Потока в восточном направлении
111	112	на северо-запад вдоль восточных границ землевладений на северном берегу Галева Потока
112	113	на северо-запад вдоль восточных границ землевладений на северном берегу Галева Потока
113	114	на северо-запад вдоль восточных границ землевладений на северном берегу Галева Потока
114	115	на северо-запад вдоль восточных границ землевладений на северном берегу Галева Потока
115	116	на северо-запад вдоль восточных границ землевладений на северном берегу Галева Потока
116	117	по часовой стрелке вдоль границы кадастрового квартала № 76:11:181801
117	118	по часовой стрелке вдоль границы кадастрового квартала № 76:11:181801
118	119	по часовой стрелке вдоль границы кадастрового квартала № 76:11:181801
119	120	по часовой стрелке вдоль границы кадастрового квартала № 76:11:181801
120	121	по часовой стрелке вдоль границы кадастрового квартала № 76:11:181801
121	122	по часовой стрелке вдоль границы кадастрового квартала № 76:11:181801
122	123	по часовой стрелке вдоль границы кадастрового квартала № 76:11:181801
123	124	по часовой стрелке вдоль границы кадастрового квартала № 76:11:181801
124	125	по часовой стрелке вдоль границы кадастрового квартала № 76:11:181801
125	126	по часовой стрелке вдоль границы кадастрового квартала № 76:11:181801
126	127	по часовой стрелке вдоль границы кадастрового квартала № 76:11:181801
127	128	по часовой стрелке вдоль границы кадастрового квартала № 76:11:181801
128	129	по часовой стрелке вдоль границы кадастрового квартала № 76:11:181801
129	130	по часовой стрелке вдоль границы кадастрового квартала № 76:11:181801

Прохождение границы		Описание прохождения частей границы
от точки	до точки	
1	2	3
130	131	на запад вдоль ул. Монастырской
131	132	на запад вдоль ул. Монастырской
132	133	по часовой стрелке вдоль границы землевладения
133	134	по часовой стрелке вдоль границы землевладения
134	135	по часовой стрелке вдоль границы землевладения
135	1	по часовой стрелке вдоль границы землевладения

3.35. Описание подзоны ЗРЗ 2.9 единой зоны регулирования застройки и хозяйственной деятельности (ЗРЗ 2):

Прохождение границы		Описание прохождения частей границы
от точки	до точки	
1	2	3
1	2	на север вдоль восточных границ землевладений от ул. Новой до ул. Большой Запрудной
2	3	на север вдоль восточных границ землевладений от ул. Новой до ул. Большой Запрудной
3	4	на север вдоль восточных границ землевладений от ул. Новой до ул. Большой Запрудной
4	5	на восток вдоль южных границ землевладений, расположенных южнее ул. Большой Запрудной
5	6	на восток вдоль южных границ землевладений, расположенных южнее ул. Большой Запрудной
6	7	на восток вдоль южных границ землевладений, расположенных южнее ул. Большой Запрудной
7	8	на восток вдоль южных границ землевладений, расположенных южнее ул. Большой Запрудной
8	9	на восток вдоль южных границ землевладений, расположенных южнее ул. Большой Запрудной
9	10	на восток вдоль южных границ землевладений, расположенных южнее ул. Большой Запрудной
10	11	на восток вдоль южных границ землевладений, расположенных южнее ул. Большой Запрудной
11	12	на восток вдоль южных границ землевладений, расположенных южнее ул. Большой Запрудной
12	13	на восток вдоль южных границ землевладений, расположенных южнее ул. Большой Запрудной
13	14	на юг вдоль границы г. Переславль
14	15	на юг вдоль границы г. Переславль
15	16	на запад до точки на местности
16	17	на запад до точки на местности
17	18	на юг до ул. Пейзажной
18	19	на северо-запад вдоль ул. Пейзажной
19	20	на северо-запад вдоль ул. Пейзажной
20	21	на северо-запад вдоль ул. Пейзажной
21	22	на северо-запад вдоль ул. Пейзажной
22	23	на север вдоль ул. Новая

Прохождение границы		Описание прохождения частей границы
от точки	до точки	
1	2	3
23	24	на север вдоль ул. Новая
24	25	на север вдоль восточных границ землевладений от ул. Новой до ул. Большой Запрудной
25	26	на север вдоль восточных границ землевладений от ул. Новой до ул. Большой Запрудной
26	27	на север вдоль восточных границ землевладений от ул. Новой до ул. Большой Запрудной
27	1	на север вдоль восточных границ землевладений от ул. Новой до ул. Большой Запрудной

3.36. Описание подзоны ЗРЗ 2.10 единой зоны регулирования застройки и хозяйственной деятельности (ЗРЗ 2):

Прохождение границы		Описание прохождения частей границы
от точки	до точки	
1	2	3
1	2	по часовой стрелке вдоль границы земельного участка № 76:18:010101:4367
2	3	по часовой стрелке вдоль границы земельного участка № 76:18:010101:4367
3	4	по часовой стрелке вдоль границы земельного участка № 76:18:010101:4367
4	1	по часовой стрелке вдоль границы земельного участка № 76:18:010101:4367

3.37. Описание подзоны ЗРЗ 2.11 единой зоны регулирования застройки и хозяйственной деятельности (ЗРЗ 2):

Прохождение границы		Описание прохождения частей границы
от точки	до точки	
1	2	3
1	2	на север вдоль западной границы земельного участка № 76:18:010366:20
2	3	на северо-восток до восточной границы земельного участка № 76:18:010366:66
3	4	на юго-восток вдоль восточной границы земельного участка № 76:18:010366:66
4	5	на юго-восток вдоль западной границы земельного участка № 76:18:010366:71 до точки на границе земельного участка № 76:18:010366:72
5	6	на юго-запад до северо-западного угла земельного участка № 76:18:010366:46
6	7	на юго-запад вдоль западной границы земельного участка № 76:18:010366:46
7	8	на юго-восток вдоль южных границ земельных участков № 76:18:010366:46, 76:18:010366:47, 76:18:010366:48, 76:18:010366:49

Прохождение границы		Описание прохождения частей границы
от точки	до точки	
1	2	3
8	9	на северо-восток вдоль южной границы земельного участка № 76:18:010366:49
9	10	на северо-восток до юго-западного угла земельного участка № 76:18:010366:144
10	11	на юго-восток вдоль южных границ земельных участков № 76:18:010366:144, 76:18:010366:143, 76:18:010366:142
11	12	на юго-восток до границы земельного участка № 76:18:000000:1780
12	13	на юго-восток до границы кадастрового квартала № 76:18:010366
13	14	на юго-запад вдоль границы кадастрового квартала № 76:18:010366
14	15	на юго-запад вдоль границы кадастрового квартала № 76:18:010366
15	16	на запад до юго-восточного угла земельного участка № 76:18:010366:6
16	17	на запад вдоль южной границы земельного участка № 76:18:010366:6
17	18	на запад до северо-восточного угла земельного участка № 76:18:010363:10
18	19	на север до северной границы земельного участка № 76:18:010366:6
19	1	в том же направлении до замыкания границы в т. 1

3.38. Описание подзоны ЗРЗ 3.1 единой зоны регулирования застройки и хозяйственной деятельности (ЗРЗ 3):

Прохождение границы		Описание прохождения частей границы
от точки	до точки	
1	2	3
1	2	по часовой стрелке вдоль границ земельного участка Института программных систем им. А. К. Айламазяна РАН
2	3	по часовой стрелке вдоль границ земельного участка Института программных систем им. А. К. Айламазяна РАН
3	4	по часовой стрелке вдоль границ земельного участка Института программных систем им. А. К. Айламазяна РАН
4	5	по часовой стрелке вдоль границ земельного участка Института программных систем им. А. К. Айламазяна РАН
5	6	по часовой стрелке вдоль границ земельного участка Института программных систем им. А. К. Айламазяна РАН
6	7	по часовой стрелке вдоль границ земельного участка Института программных систем им. А. К. Айламазяна РАН
7	8	по часовой стрелке вдоль границ земельного участка Института программных систем им. А. К. Айламазяна РАН
8	9	по часовой стрелке вдоль границ земельного участка Института программных систем им. А. К. Айламазяна РАН
9	10	по часовой стрелке вдоль границ земельного участка Института программных систем им. А. К. Айламазяна РАН

[illegible]

Прохождение границы		Описание прохождения частей границы
от точки	до точки	
1	2	3
34	35	по часовой стрелке вдоль границ земельного участка Института программных систем им. А. К. Айламазяна РАН
35	36	по часовой стрелке вдоль границ земельного участка Института программных систем им. А. К. Айламазяна РАН
36	37	по часовой стрелке вдоль границ земельного участка Института программных систем им. А. К. Айламазяна РАН
37	38	по часовой стрелке вдоль границ земельного участка Института программных систем им. А. К. Айламазяна РАН
38	39	по часовой стрелке вдоль границ земельного участка Института программных систем им. А. К. Айламазяна РАН
39	40	по часовой стрелке вдоль границ земельного участка Института программных систем им. А. К. Айламазяна РАН
40	41	по часовой стрелке вдоль границ земельного участка Института программных систем им. А. К. Айламазяна РАН
41	42	по часовой стрелке вдоль границ земельного участка Института программных систем им. А. К. Айламазяна РАН
42	43	по часовой стрелке вдоль границ земельного участка Института программных систем им. А. К. Айламазяна РАН
43	1	по часовой стрелке вдоль границ земельного участка Института программных систем им. А. К. Айламазяна РАН

3.39. Описание подзоны ЗРЗ 3.2 единой зоны регулирования застройки и хозяйственной деятельности (ЗРЗ 3):

Прохождение границы		Описание прохождения частей границы
от точки	до точки	
1	2	3
1	2	по часовой стрелке вдоль границы земельного участка № 76:18:010401:1280
2	3	по часовой стрелке вдоль границы земельного участка № 76:18:010401:1280
3	4	в юго-восточном направлении до южной границы земельного участка № 76:18:010401:6
4	5	по часовой стрелке вдоль границы земельного участка № 76:18:010401:6
5	6	по часовой стрелке вдоль границы земельного участка № 76:18:010401:6
6	7	по часовой стрелке вдоль границы кадастрового квартала № 76:18:010411
7	8	по часовой стрелке вдоль границы кадастрового квартала № 76:18:010411
8	9	по часовой стрелке вдоль границы кадастрового квартала № 76:18:010411
9	10	по часовой стрелке вдоль границы кадастрового квартала № 76:18:010411
10	11	по часовой стрелке вдоль границы кадастрового квартала № 76:18:010411

Прохождение границы		Описание прохождения частей границы
от точки	до точки	
1	2	3
11	12	по часовой стрелке вдоль границы кадастрового квартала № 76:18:010411
12	13	по часовой стрелке вдоль границы кадастрового квартала № 76:18:010411
13	14	по часовой стрелке вдоль границы кадастрового квартала № 76:18:010411
14	15	по часовой стрелке вдоль границы кадастрового квартала № 76:18:010411
15	16	по часовой стрелке вдоль границы кадастрового квартала № 76:18:010411
16	17	по часовой стрелке вдоль границы кадастрового квартала № 76:18:010411
17	18	по часовой стрелке вдоль границы кадастрового квартала № 76:18:010411
18	19	по часовой стрелке вдоль границы кадастрового квартала № 76:18:010411
19	20	по часовой стрелке вдоль границы кадастрового квартала № 76:18:010411
20	21	по часовой стрелке вдоль границы кадастрового квартала № 76:18:010411
21	22	по часовой стрелке вдоль границы кадастрового квартала № 76:18:010411
22	23	по часовой стрелке вдоль границы кадастрового квартала № 76:18:010411
23	24	по часовой стрелке вдоль границы кадастрового квартала № 76:18:010411
24	25	по часовой стрелке вдоль границы кадастрового квартала № 76:18:010411
25	26	по часовой стрелке вдоль границы кадастрового квартала № 76:18:010403
26	27	по часовой стрелке вдоль границы кадастрового квартала № 76:18:010403
27	28	по часовой стрелке вдоль границы кадастрового квартала № 76:18:010403
28	29	по часовой стрелке вдоль границы кадастрового квартала № 76:18:010403
29	30	по часовой стрелке вдоль границы кадастрового квартала № 76:18:010403
30	31	по часовой стрелке вдоль границы кадастрового квартала № 76:18:010403
31	32	по часовой стрелке вдоль границы кадастрового квартала № 76:18:010403
32	33	по часовой стрелке вдоль границы кадастрового квартала № 76:18:010411
33	34	по часовой стрелке вдоль границы кадастрового квартала № 76:18:010411
34	35	по часовой стрелке вдоль границы кадастрового квартала № 76:18:010411

Прохождение границы		Описание прохождения частей границы
от точки	до точки	
1	2	3
35	36	по часовой стрелке вдоль границы земельного участка № 76:18:010412:32
36	37	по часовой стрелке вдоль границы земельного участка № 76:18:010412:32
37	38	по часовой стрелке вдоль границы земельного участка № 76:18:010412:32
38	39	по часовой стрелке вдоль границы земельного участка № 76:18:010412:32
39	40	по часовой стрелке вдоль границы земельного участка № 76:18:010412:32
40	41	по часовой стрелке вдоль границы земельного участка № 76:18:010412:32
41	42	по часовой стрелке вдоль границы земельного участка № 76:18:010412:32
42	43	по часовой стрелке вдоль границы земельного участка № 76:18:010412:32
43	44	по часовой стрелке вдоль границы земельного участка № 76:18:010412:32
44	45	по часовой стрелке вдоль границы земельного участка № 76:18:010412:32
45	46	по часовой стрелке вдоль границы кадастрового квартала № 76:18:010411
46	47	по часовой стрелке вдоль границы кадастрового квартала № 76:18:010411
47	48	по часовой стрелке вдоль границы кадастрового квартала № 76:18:010411
48	49	по часовой стрелке вдоль границы кадастрового квартала № 76:18:010411
49	50	по часовой стрелке вдоль границы кадастрового квартала № 76:18:010411
50	51	по часовой стрелке вдоль границы кадастрового квартала № 76:18:010411
51	52	по часовой стрелке вдоль границы кадастрового квартала № 76:18:010411
52	53	по часовой стрелке вдоль границы кадастрового квартала № 76:18:010411
53	54	по часовой стрелке вдоль границы кадастрового квартала № 76:18:010411
54	55	по часовой стрелке вдоль границы кадастрового квартала № 76:18:010411
55	56	по часовой стрелке вдоль границы кадастрового квартала № 76:18:010411
56	57	по часовой стрелке вдоль границы кадастрового квартала № 76:18:010411
57	1	по часовой стрелке вдоль границы кадастрового квартала № 76:18:010411

3.40. Описание подзоны ЗРЗ 3.3 единой зоны регулирования застройки и хозяйственной деятельности (ЗРЗ 3):

Прохождение границы		Описание прохождения частей границы
от точки	до точки	
1	2	3
1	2	в юго-восточном направлении вдоль пер. Призывного
2	3	в юго-восточном направлении вдоль пер. Призывного
3	4	в юго-восточном направлении вдоль пер. Призывного
4	5	в юго-восточном направлении вдоль пер. Призывного
5	6	в северо-восточном направлении вдоль границ землевладений южнее ул. Тихонравова
6	7	в северо-восточном направлении вдоль границ землевладений южнее ул. Тихонравова
7	8	в северо-восточном направлении вдоль границ землевладений южнее ул. Тихонравова
8	9	в северо-восточном направлении вдоль границ землевладений южнее ул. Тихонравова
9	10	в юго-восточном направлении вдоль границ землевладений по направлению к ул. Кардовского
10	11	в юго-восточном направлении вдоль границ землевладений по направлению к ул. Кардовского
11	12	в юго-восточном направлении вдоль границ землевладений по направлению к ул. Кардовского
12	13	в юго-восточном направлении вдоль границ землевладений по направлению к ул. Кардовского
13	14	в юго-западном направлении вдоль ул. Кардовского
14	15	в юго-западном направлении вдоль ул. Кардовского
15	16	в юго-западном направлении вдоль ул. Кардовского
16	17	в юго-западном направлении вдоль ул. Кардовского
17	18	в северо-западном направлении вдоль границ землевладений по направлению к ул. Тихонравова
18	19	в северо-западном направлении вдоль границ землевладений по направлению к ул. Тихонравова
19	20	в северо-западном направлении вдоль границ землевладений по направлению к ул. Тихонравова
20	21	в северо-западном направлении вдоль границ землевладений по направлению к ул. Тихонравова
21	22	в северо-западном направлении вдоль границ землевладений по направлению к ул. Тихонравова
22	23	в северо-западном направлении вдоль границ землевладений по направлению к ул. Тихонравова
23	24	в северо-западном направлении вдоль границ землевладений по направлению к ул. Тихонравова
24	25	в северо-западном направлении вдоль границ землевладений по направлению к ул. Тихонравова
25	26	в северо-восточном направлении вдоль ул. Тихонравова
26	27	в северо-восточном направлении вдоль ул. Тихонравова
27	28	в северо-восточном направлении вдоль ул. Тихонравова
28	29	в северо-восточном направлении вдоль ул. Тихонравова
29	30	в северо-восточном направлении вдоль ул. Тихонравова

Прохождение границы		Описание прохождения частей границы
от точки	до точки	
1	2	3
30	31	в юго-восточном направлении вдоль границ землевладений по направлению к ул. Кардовского
31	32	в общем северо-восточном направлении вдоль границ землевладений
32	33	в общем северо-восточном направлении вдоль границ землевладений
33	34	в общем северо-восточном направлении вдоль границ землевладений
34	35	в общем северо-восточном направлении вдоль границ землевладений
35	36	в общем северо-восточном направлении вдоль границ землевладений
36	37	в общем северо-восточном направлении вдоль границ землевладений
37	38	в общем северо-восточном направлении вдоль границ землевладений
38	39	в общем северо-восточном направлении вдоль границ землевладений
39	40	в общем северо-восточном направлении вдоль границ землевладений
40	41	в общем северо-восточном направлении вдоль границ землевладений
41	42	в общем северо-восточном направлении вдоль границ землевладений
42	43	в общем северо-восточном направлении вдоль границ землевладений
43	44	в общем северо-восточном направлении вдоль границ землевладений
44	45	в общем северо-восточном направлении вдоль границ землевладений
45	46	в общем северо-восточном направлении вдоль границ землевладений
46	47	в общем северо-восточном направлении вдоль границ землевладений
47	48	в общем северо-восточном направлении вдоль границ землевладений
48	49	в общем северо-восточном направлении вдоль границ землевладений
49	50	в общем северо-восточном направлении вдоль границ землевладений
50	51	в общем северо-западном направлении вдоль границ землевладений по направлению к ул. Тихонравова
51	52	в общем северо-западном направлении вдоль границ землевладений по направлению к ул. Тихонравова
52	53	в общем северо-западном направлении вдоль границ землевладений по направлению к ул. Тихонравова
53	54	в общем северо-западном направлении вдоль безымянного межквартального проезда

Прохождение границы		Описание прохождения частей границы
от точки	до точки	
1	2	3
54	55	в общем северо-западном направлении вдоль безымянного межквартального проезда
55	56	в общем северо-западном направлении вдоль безымянного межквартального проезда
56	57	в общем северо-западном направлении вдоль безымянного межквартального проезда
57	58	в юго-западном направлении вдоль пер. Горицкого
58	59	в юго-западном направлении вдоль пер. Горицкого
59	60	в северо-западном направлении вдоль многоэтажной застройки
60	61	в северо-западном направлении вдоль многоэтажной застройки
61	62	в северо-западном направлении вдоль многоэтажной застройки
62	63	в общем северо-восточном направлении вдоль многоэтажной застройки
63	64	в общем северо-восточном направлении вдоль многоэтажной застройки
64	65	в общем северо-восточном направлении вдоль многоэтажной застройки
65	66	в общем северо-восточном направлении вдоль многоэтажной застройки
66	67	в общем северо-восточном направлении вдоль многоэтажной застройки
67	1	в общем северо-восточном направлении вдоль многоэтажной застройки

3.41. Описание подзоны ЗРЗ 3.4 единой зоны регулирования застройки и хозяйственной деятельности (ЗРЗ 3):

Прохождение границы		Описание прохождения частей границы
от точки	до точки	
1	2	3
1	2	в южном направлении вдоль ул. Первомайской
2	3	в западном направлении вдоль ул. Правая Набережная
3	4	в западном направлении вдоль ул. Правая Набережная
4	5	в западном направлении вдоль ул. Правая Набережная
5	6	в западном направлении вдоль ул. Правая Набережная
6	7	в западном направлении вдоль ул. Правая Набережная
7	8	в западном направлении вдоль ул. Правая Набережная
8	9	в западном направлении вдоль ул. Правая Набережная
9	10	в западном направлении вдоль ул. Правая Набережная
10	11	в западном направлении вдоль ул. Правая Набережная
11	12	в западном направлении вдоль ул. Правая Набережная
12	13	в западном направлении вдоль ул. Правая Набережная
13	14	в западном направлении вдоль ул. Правая Набережная
14	15	в северном направлении вдоль проезда

Прохождение границы		Описание прохождения частей границы
от точки	до точки	
1	2	3
15	16	в северном направлении вдоль проезда
16	17	в восточном направлении вдоль ул. Плещеевской
17	18	в восточном направлении вдоль ул. Плещеевской
18	1	в восточном направлении вдоль ул. Плещеевской
Часть № 1 (вырез)		
1	2	по часовой стрелке вдоль границы территории объекта культурного наследия «Фабрика механической вышивки А.А. Гольмберга»
2	3	по часовой стрелке вдоль границы территории объекта культурного наследия «Фабрика механической вышивки А.А. Гольмберга»
3	4	по часовой стрелке вдоль границы территории объекта культурного наследия «Фабрика механической вышивки А.А. Гольмберга»
4	5	по часовой стрелке вдоль границы территории объекта культурного наследия «Фабрика механической вышивки А.А. Гольмберга»
5	6	по часовой стрелке вдоль границы территории объекта культурного наследия «Фабрика механической вышивки А.А. Гольмберга»
6	7	по часовой стрелке вдоль границы территории объекта культурного наследия «Фабрика механической вышивки А.А. Гольмберга»
7	8	по часовой стрелке вдоль границы территории объекта культурного наследия «Фабрика механической вышивки А.А. Гольмберга»
8	9	по часовой стрелке вдоль границы территории объекта культурного наследия «Фабрика механической вышивки А.А. Гольмберга»
9	10	по часовой стрелке вдоль границы территории объекта культурного наследия «Фабрика механической вышивки А.А. Гольмберга»
10	11	по часовой стрелке вдоль границы территории объекта культурного наследия «Фабрика механической вышивки А.А. Гольмберга»
11	12	по часовой стрелке вдоль границы территории объекта культурного наследия «Фабрика механической вышивки А.А. Гольмберга»
12	13	по часовой стрелке вдоль границы территории объекта культурного наследия «Фабрика механической вышивки А.А. Гольмберга»
13	14	по часовой стрелке вдоль границы территории объекта культурного наследия «Фабрика механической вышивки А.А. Гольмберга»
14	15	по часовой стрелке вдоль границы территории объекта культурного наследия «Фабрика механической вышивки А.А. Гольмберга»

Прохождение границы		Описание прохождения частей границы
от точки	до точки	
1	2	3
15	16	по часовой стрелке вдоль границы территории объекта культурного наследия «Фабрика механической вышивки А.А. Гольмберга»
16	17	по часовой стрелке вдоль границы территории объекта культурного наследия «Фабрика механической вышивки А.А. Гольмберга»
17	18	по часовой стрелке вдоль границы территории объекта культурного наследия «Фабрика механической вышивки А.А. Гольмберга»
18	19	по часовой стрелке вдоль границы территории объекта культурного наследия «Фабрика механической вышивки А.А. Гольмберга»
19	20	по часовой стрелке вдоль границы территории объекта культурного наследия «Фабрика механической вышивки А.А. Гольмберга»
20	1	по часовой стрелке вдоль границы территории объекта культурного наследия «Фабрика механической вышивки А.А. Гольмберга»

3.42. Описание подзоны ЗРЗ 3.5 единой зоны регулирования застройки и хозяйственной деятельности (ЗРЗ 3):

Прохождение границы		Описание прохождения частей границы
от точки	до точки	
1	2	3
1	2	на север вдоль ул. Первомайской
2	3	на восток вдоль ул. Кузнецова
3	4	на восток вдоль ул. Кузнецова
4	5	на восток вдоль ул. Кузнецова
5	6	на восток вдоль ул. Кузнецова
6	7	в общем направлении с юга на север вдоль границ землевладений, расположенных восточнее ул. Комсомольской
7	8	в общем направлении с юга на север вдоль границ землевладений, расположенных восточнее ул. Комсомольской
8	9	в общем направлении с юга на север вдоль границ землевладений, расположенных восточнее ул. Комсомольской
9	10	в общем направлении с юга на север вдоль границ землевладений, расположенных восточнее ул. Комсомольской
10	11	в общем направлении с юга на север вдоль границ землевладений, расположенных восточнее ул. Комсомольской
11	12	в общем направлении с юга на север вдоль границ землевладений, расположенных восточнее ул. Комсомольской
12	13	в общем направлении с юга на север вдоль границ землевладений, расположенных восточнее ул. Комсомольской
13	14	в общем направлении с юга на север вдоль границ землевладений, расположенных восточнее ул. Комсомольской
14	15	в общем направлении с юга на север вдоль границ землевладений, расположенных восточнее ул. Комсомольской

Прохождение границы		Описание прохождения частей границы
от точки	до точки	
1	2	3
15	16	в общем направлении с юга на север вдоль границ землевладений, расположенных восточнее ул. Комсомольской
16	17	в общем направлении с юга на север вдоль границ землевладений, расположенных восточнее ул. Комсомольской
17	18	в общем направлении с юга на север вдоль границ землевладений, расположенных восточнее ул. Комсомольской
18	19	в общем направлении с юга на север вдоль границ землевладений, расположенных восточнее ул. Комсомольской
19	20	в общем направлении с юга на север вдоль границ землевладений, расположенных восточнее ул. Комсомольской
20	21	в общем направлении с юга на север вдоль границ землевладений, расположенных восточнее ул. Комсомольской
21	22	в общем направлении с юга на север вдоль границ землевладений, расположенных восточнее ул. Комсомольской
22	23	в общем направлении с юга на север вдоль границ землевладений, расположенных восточнее ул. Комсомольской
23	24	в общем направлении с юга на север вдоль границ землевладений, расположенных восточнее ул. Комсомольской
24	25	на восток вдоль ул. Озерной
25	26	на север вдоль Планового проезда
26	27	на север вдоль Планового проезда
27	28	на север вдоль Планового проезда
28	29	на юго-восток вдоль ул. Кузнечной
29	30	на юг вдоль ул. Ростовской
30	31	на юг вдоль ул. Ростовской
31	32	на юг вдоль ул. Ростовской
32	33	на запад вдоль ул. Кузнецова
33	34	по часовой стрелке вдоль границ землевладений, расположенных восточнее ул. Комсомольской
34	35	по часовой стрелке вдоль границ землевладений, расположенных восточнее ул. Комсомольской
35	36	по часовой стрелке вдоль границ землевладений, расположенных восточнее ул. Комсомольской
36	37	по часовой стрелке вдоль границ землевладений, расположенных восточнее ул. Комсомольской
37	38	по часовой стрелке вдоль границ землевладений, расположенных восточнее ул. Комсомольской
38	39	по часовой стрелке вдоль границ землевладений, расположенных восточнее ул. Комсомольской
39	40	по часовой стрелке вдоль границ землевладений, расположенных восточнее ул. Комсомольской
40	41	по часовой стрелке вдоль границ землевладений, расположенных восточнее ул. Комсомольской
41	42	по часовой стрелке вдоль границ землевладений, расположенных восточнее ул. Комсомольской
42	43	по часовой стрелке вдоль границ землевладений, расположенных восточнее ул. Комсомольской

[illegible]

Прохождение границы		Описание прохождения частей границы
от точки	до точки	
1	2	3
67	68	по часовой стрелке вдоль границ землевладений, расположенных западнее ул. Южной
68	69	по часовой стрелке вдоль границ землевладений, расположенных западнее ул. Южной
69	70	по часовой стрелке вдоль границ землевладений, расположенных западнее ул. Южной
70	71	по часовой стрелке вдоль границ землевладений, расположенных западнее ул. Южной
71	72	по часовой стрелке вдоль границ землевладений, расположенных западнее ул. Южной
72	73	по часовой стрелке вдоль границ землевладений, расположенных западнее ул. Южной
73	1	на север вдоль ул. Первомайской

3.43. Описание подзоны ЗРЗ 3.6 единой зоны регулирования застройки и хозяйственной деятельности (ЗРЗ 3):

Прохождение границы		Описание прохождения частей границы
от точки	до точки	
1	2	3
1	2	на север вдоль ул. Трудовой
2	3	на север вдоль ул. Трудовой
3	4	на север вдоль ул. Трудовой
4	5	на север вдоль ул. Трудовой
5	6	в общем направлении с северо-запада на юго-восток вдоль ул. Полевой
6	7	в общем направлении с северо-запада на юго-восток вдоль ул. Полевой
7	8	в общем направлении с северо-запада на юго-восток вдоль ул. Полевой
8	9	в общем направлении с северо-запада на юго-восток вдоль ул. Полевой
9	10	в общем направлении с северо-запада на юго-восток вдоль ул. Полевой
10	11	в общем направлении с северо-запада на юго-восток вдоль ул. Полевой
11	12	в общем направлении с северо-запада на юго-восток вдоль ул. Полевой
12	13	в общем направлении с северо-запада на юго-восток вдоль ул. Полевой
13	14	на юго-запад вдоль ул. Свободы
14	15	на юг по границе кадастрового квартала № 76:18:010804
15	16	в общем направлении с востока на запад по границам землевладений, расположенных с северной стороны ул. Пролетарской
16	17	в общем направлении с востока на запад по границам землевладений, расположенных с северной стороны ул. Пролетарской

Прохождение границы		Описание прохождения частей границы
от точки	до точки	
1	2	3
17	18	в общем направлении с востока на запад по границам землевладений, расположенных с северной стороны ул. Пролетарской
18	19	в общем направлении с востока на запад по границам землевладений, расположенных с северной стороны ул. Пролетарской
19	20	в общем направлении с востока на запад по границам землевладений, расположенных с северной стороны ул. Пролетарской
20	21	в общем направлении с востока на запад по границам землевладений, расположенных с северной стороны ул. Пролетарской
21	22	в общем направлении с востока на запад по границам землевладений, расположенных с северной стороны ул. Пролетарской
22	23	в общем направлении с востока на запад по границам землевладений, расположенных с северной стороны ул. Пролетарской
23	24	в общем направлении с востока на запад по границам землевладений, расположенных с северной стороны ул. Пролетарской
24	25	в общем направлении с востока на запад по границам землевладений, расположенных с северной стороны ул. Пролетарской
25	26	в общем направлении с востока на запад по границам землевладений, расположенных с северной стороны ул. Пролетарской
26	27	в общем направлении с востока на запад по границам землевладений, расположенных с северной стороны ул. Пролетарской
27	28	в общем направлении с востока на запад по границам землевладений, расположенных с северной стороны ул. Пролетарской
28	29	в северо-западном направлении вдоль ул. Пролетарской
29	30	в северо-западном направлении вдоль ул. Пролетарской
30	31	в северо-западном направлении вдоль ул. Пролетарской
31	32	в северном направлении вдоль пер. Кривоколенного
32	33	на восток вдоль ул. Свободы
33	1	на восток вдоль ул. Свободы

3.44. Описание подзоны ЗРЗ 3.7 единой зоны регулирования застройки и хозяйственной деятельности (ЗРЗ 3):

Прохождение границы		Описание прохождения частей границы
от точки	до точки	
1	2	3
1	2	по часовой стрелке вдоль границы земельного участка № 76:18:010170:42

Прохождение границы		Описание прохождения частей границы
от точки	до точки	
1	2	3
2	3	по часовой стрелке вдоль границы земельного участка № 76:18:010170:42
3	4	на юго-юго-запад вдоль ул. Депутатская
4	5	на юго-юго-запад вдоль ул. Депутатская
5	6	на юго-юго-запад вдоль ул. Депутатская
6	7	на юго-юго-запад вдоль ул. Депутатская
7	8	против часовой стрелки вдоль границы земельного участка № 76:18:010170:49
8	9	против часовой стрелки вдоль границы земельного участка № 76:18:010170:49
9	10	против часовой стрелки вдоль границы земельного участка № 76:18:010170:49
10	11	против часовой стрелки вдоль границы земельного участка № 76:18:010170:49
11	12	против часовой стрелки вдоль границы земельного участка № 76:18:010170:49
12	13	против часовой стрелки по границе территории объекта культурного наследия «Достопримечательное место «Плещеево озеро – место основания Петром I русского военно-морского флота»
13	14	против часовой стрелки по границе территории объекта культурного наследия «Достопримечательное место «Плещеево озеро – место основания Петром I русского военно-морского флота»
14	1	по часовой стрелке вдоль границы земельного участка № 76:18:010170:42

3.45. Описание подзоны ЗРЗ 3.8 единой зоны регулирования застройки и хозяйственной деятельности (ЗРЗ 3):

Прохождение границы		Описание прохождения частей границы
от точки	до точки	
1	2	3
1	2	по часовой стрелке вдоль границы земельного участка № 76:18:010908:15
2	3	по часовой стрелке вдоль границы земельного участка № 76:18:010908:37
3	4	по часовой стрелке вдоль границы земельного участка № 76:18:010908:37
4	5	по часовой стрелке вдоль границы земельного участка № 76:18:010908:86
5	6	по часовой стрелке вдоль границы земельного участка № 76:18:010908:309
6	7	по часовой стрелке вдоль границы земельного участка № 76:18:010908:15
7	8	по часовой стрелке вдоль границы земельного участка № 76:18:010908:15

Прохождение границы		Описание прохождения частей границы
от точки	до точки	
1	2	3
8	9	по часовой стрелке вдоль границы земельного участка № 76:18:010908:15
9	10	по часовой стрелке вдоль границы земельного участка № 76:18:010908:15
10	11	по часовой стрелке вдоль границы земельного участка № 76:18:010908:15
11	12	по часовой стрелке вдоль границы земельного участка № 76:18:010908:15
12	13	по часовой стрелке вдоль границы земельного участка № 76:18:010908:15
13	14	по часовой стрелке вдоль границы земельного участка № 76:18:010908:15
14	15	по часовой стрелке вдоль границы земельного участка № 76:18:010908:15
15	1	по часовой стрелке вдоль границы земельного участка № 76:18:010908:15

3.46. Описание подзоны ЗРЗ 3.9 единой зоны регулирования застройки и хозяйственной деятельности (ЗРЗ 3):

Прохождение границы		Описание прохождения частей границы
от точки	до точки	
1	2	3
1	2	по часовой стрелке вдоль границы кадастрового квартала № 76:18:010904, вдоль ул. Новой
2	3	по часовой стрелке вдоль границы кадастрового квартала № 76:18:010904, вдоль ул. Ярославской
3	4	по часовой стрелке вдоль границы кадастрового квартала № 76:18:010904, вдоль ул. Кошкина
4	1	по часовой стрелке вдоль границы кадастрового квартала № 76:18:010904

3.47. Описание подзоны ЗРЗ 3.10 единой зоны регулирования застройки и хозяйственной деятельности (ЗРЗ 3):

Прохождение границы		Описание прохождения частей границы
от точки	до точки	
1	2	3
1	2	по часовой стрелке вдоль границы земельного участка № 76:18:010207:403
2	3	по часовой стрелке вдоль границы земельного участка № 76:18:010207:403
3	4	по часовой стрелке вдоль границы земельного участка № 76:18:010207:403
4	5	по часовой стрелке вдоль границы земельного участка № 76:18:010207:403

Прохождение границы		Описание прохождения частей границы
от точки	до точки	
1	2	3
5	6	по часовой стрелке вдоль границы земельного участка № 76:18:010207:403
6	7	по часовой стрелке вдоль границы земельного участка № 76:18:010207:403
7	8	по часовой стрелке вдоль границы земельного участка № 76:18:010207:403
8	9	по часовой стрелке вдоль границы земельного участка № 76:18:010207:403
9	10	по часовой стрелке вдоль границы земельного участка № 76:18:010207:403
10	11	по часовой стрелке вдоль границы земельного участка № 76:18:010207:403
11	12	по часовой стрелке вдоль границы земельного участка № 76:18:010207:403
12	13	по часовой стрелке вдоль границы земельного участка № 76:18:010207:403
13	14	по часовой стрелке вдоль границы земельного участка № 76:18:010207:403
14	15	по часовой стрелке вдоль границы земельного участка № 76:18:010207:403
15	16	по часовой стрелке вдоль границы земельного участка № 76:18:010207:403
16	17	по часовой стрелке вдоль границы земельного участка № 76:18:010207:403
17	18	по часовой стрелке вдоль границы земельного участка № 76:18:010207:403
18	19	по часовой стрелке вдоль границы земельного участка № 76:18:010207:403
19	20	по часовой стрелке вдоль границы земельного участка № 76:18:010207:403
20	21	по часовой стрелке вдоль границы земельного участка № 76:18:010207:403
21	22	в общем направлении с юга на север вдоль нежилых хозяйственных строений, расположенных на земельном участке № 76:18:010207:403
22	23	в общем направлении с юга на север вдоль нежилых хозяйственных строений, расположенных на земельном участке № 76:18:010207:403
23	24	в общем направлении с юга на север вдоль нежилых хозяйственных строений, расположенных на земельном участке № 76:18:010207:403
24	25	в общем направлении с юга на север вдоль нежилых хозяйственных строений, расположенных на земельном участке № 76:18:010207:403
25	26	в общем направлении с юга на север вдоль нежилых хозяйственных строений, расположенных на земельном участке № 76:18:010207:403

Прохождение границы		Описание прохождения частей границы
от точки	до точки	
1	2	3
26	27	в общем направлении с юга на север вдоль нежилых хозяйственных строений, расположенных на земельном участке № 76:18:010207:403
27	28	в общем направлении с юга на север вдоль нежилых хозяйственных строений, расположенных на земельном участке № 76:18:010207:403
28	29	в общем направлении с юга на север вдоль нежилых хозяйственных строений, расположенных на земельном участке № 76:18:010207:403
29	30	в общем направлении с юга на север вдоль нежилых хозяйственных строений, расположенных на земельном участке № 76:18:010207:403
30	31	по часовой стрелке вдоль границы выреза земельного участка № 76:18:010207:403
31	32	по часовой стрелке вдоль границы выреза земельного участка № 76:18:010207:403
32	33	по часовой стрелке вдоль границы выреза земельного участка № 76:18:010207:403
33	1	на восток до границы земельного участка № 76:18:010207:403

3.48. Описание подзоны ЗРЗ 3.11 единой зоны регулирования застройки и хозяйственной деятельности (ЗРЗ 3):

Прохождение границы		Описание прохождения частей границы
от точки	до точки	
1	2	3
1	2	на юго-запад вдоль границы г. Переславля
2	3	по часовой стрелке вдоль границы земельного участка № 76:11:180101:316
3	4	по часовой стрелке вдоль границы земельного участка № 76:11:180101:316
4	5	по часовой стрелке вдоль границы земельного участка № 76:11:180101:316
5	6	по часовой стрелке вдоль границы земельного участка № 76:11:180101:316
6	7	по часовой стрелке вдоль границы земельного участка № 76:11:180101:316
7	8	по часовой стрелке вдоль границы земельного участка № 76:11:180101:316
8	9	на север до границы кадастрового квартала № 76:11:181706
9	10	по часовой стрелке вдоль границы кадастрового квартала № 76:11:181706
10	11	по часовой стрелке вдоль границы кадастрового квартала № 76:11:181706
11	12	по часовой стрелке вдоль границы кадастрового квартала № 76:11:181706
12	13	по часовой стрелке вдоль границы кадастрового квартала № 76:11:181706

Прохождение границы		Описание прохождения частей границы
от точки	до точки	
1	2	3
13	14	на север до точки на местности
14	15	на запад до точки на местности
15	16	на север до границы кадастрового квартала № 76:11:181706
16	17	по часовой стрелке вдоль границы кадастрового квартала № 76:11:181706
17	18	по часовой стрелке вдоль границы кадастрового квартала № 76:11:181706
18	19	на юго-восток вдоль границы г. Переславля
19	1	на юго-восток вдоль границы г. Переславля

3.49. Описание подзоны ЗРЗ 3.12 единой зоны регулирования застройки и хозяйственной деятельности (ЗРЗ 3):

Прохождение границы		Описание прохождения частей границы
от точки	до точки	
1	2	3
1	2	на восток до границы кадастрового квартала № 76:11:181706
2	3	на юг до точки на местности
3	4	на восток до точки на местности
4	5	на юг до границы кадастрового квартала № 76:11:181706
5	6	на запад по границе кадастрового квартала № 76:11:181706
6	7	на запад вдоль ул. Пейзажная
7	8	на запад вдоль ул. Пейзажная
8	1	на север до замыкания границы в т. 1

3.50. Описание подзоны ЗРЗ 3.13 единой зоны регулирования застройки и хозяйственной деятельности (ЗРЗ 3):

Прохождение границы		Описание прохождения частей границы
от точки	до точки	
1	2	3
1	2	на восток вдоль южной стороны проезда
2	3	на юг западнее гаражей
3	4	на юг западнее гаражей
4	5	на северо-запад по границам землевладений
5	6	на северо-запад по границам землевладений
6	7	на юго-запад по местности с привязкой к северному фасаду нежилого строения
7	8	на юго-запад по местности с привязкой к северному фасаду нежилого строения
8	9	на юго-запад по местности с привязкой к северному фасаду нежилого строения
9	10	на юго-восток по границам землевладений
10	11	в общем направлении с севера на юг вдоль фасадов нежилых строений
11	12	в общем направлении с севера на юг вдоль фасадов нежилых строений

Прохождение границы		Описание прохождения частей границы
от точки	до точки	
1	2	3
12	13	в общем направлении с севера на юг вдоль фасадов нежилых строений
13	14	в общем направлении с севера на юг вдоль фасадов нежилых строений
14	15	в общем направлении с севера на юг вдоль фасадов нежилых строений
15	16	в общем направлении с севера на юг вдоль фасадов нежилых строений
16	17	в общем направлении с севера на юг вдоль фасадов нежилых строений
17	18	в общем направлении с севера на юг по границам землевладений
18	19	в общем направлении с севера на юг по границам землевладений
19	20	в общем направлении с севера на юг по границам землевладений
20	21	в общем направлении с севера на юг по границам землевладений
21	22	в общем направлении с севера на юг по границам землевладений
22	23	в общем направлении с севера на юг по границам землевладений
23	24	в общем направлении с севера на юг по границам землевладений
24	25	в общем направлении с севера на юг по границам землевладений
25	26	в общем направлении с востока на запад по границам землевладений
26	27	в общем направлении с востока на запад по границам землевладений
27	28	в общем направлении с востока на запад по границам землевладений
28	29	в общем направлении с востока на запад по границам землевладений
29	30	в общем направлении с востока на запад по границам землевладений
30	31	в общем направлении с востока на запад по границам землевладений
31	32	вдоль северной границы земельного участка № 76:18:010806:28
32	33	на восток вдоль проезда от Комсомольской площади по направлению к ул. Красный Текстильщик
33	34	на восток вдоль проезда от Комсомольской площади по направлению к ул. Красный Текстильщик
34	35	на восток вдоль проезда от Комсомольской площади по направлению к ул. Красный Текстильщик
35	36	в общем направлении с юга на север вдоль фасадов нежилых строений

Прохождение границы		Описание прохождения частей границы
от точки	до точки	
1	2	3
36	37	в общем направлении с юга на север вдоль фасадов нежилых строений
37	38	в общем направлении с юга на север вдоль фасадов нежилых строений
38	39	в общем направлении с юга на север вдоль фасадов нежилых строений
39	40	в общем направлении с юга на север вдоль фасадов нежилых строений
40	41	в общем направлении с юга на север вдоль фасадов нежилых строений
41	42	в общем направлении с юга на север вдоль фасадов нежилых строений
42	1	в общем направлении с юга на север вдоль фасадов нежилых строений

3.51. Описание подзоны ЗРЗ 4.1 единой зоны регулирования застройки и хозяйственной деятельности (ЗРЗ 4):

Прохождение границы		Описание прохождения частей границы
от точки	до точки	
1	2	3
1	2	по часовой стрелке вдоль границы земельного участка № 76:11:031503:225
2	3	по часовой стрелке вдоль границы земельного участка № 76:11:031503:225
3	4	по часовой стрелке вдоль границы земельного участка № 76:11:031503:225
4	5	на восток до границы земельного участка № 76:11:031503:49
5	6	по часовой стрелке вдоль границы земельного участка № 76:11:031503:49
6	7	по часовой стрелке вдоль границы земельного участка № 76:11:031503:49
7	8	по часовой стрелке вдоль границы земельного участка № 76:11:031503:49
8	9	по часовой стрелке вдоль границы земельного участка № 76:11:031503:48
9	10	по часовой стрелке вдоль границы земельного участка № 76:11:031503:48
10	11	по часовой стрелке вдоль территории, где расположены объекты Национального парка «Плещеево озеро» - гостевые дома
11	12	по часовой стрелке вдоль территории, где расположены объекты Национального парка «Плещеево озеро» - гостевые дома
12	13	по часовой стрелке вдоль территории, где расположены объекты Национального парка «Плещеево озеро» - гостевые дома

[illegible]

[illegible]

[illegible]

[illegible]

[illegible]

Прохождение границы		Описание прохождения частей границы
от точки	до точки	
1	2	3
93	94	по часовой стрелке вдоль территории, где расположены объекты Национального парка «Плещеево озеро» - гостевые дома
94	95	по часовой стрелке вдоль территории, где расположены объекты Национального парка «Плещеево озеро» - гостевые дома
95	96	по часовой стрелке вдоль территории, где расположены объекты Национального парка «Плещеево озеро» - гостевые дома
96	97	по часовой стрелке вдоль территории, где расположены объекты Национального парка «Плещеево озеро» - гостевые дома
97	98	по часовой стрелке вдоль территории, где расположены объекты Национального парка «Плещеево озеро» - гостевые дома
98	99	по часовой стрелке вдоль территории, где расположены объекты Национального парка «Плещеево озеро» - гостевые дома
99	100	по часовой стрелке вдоль территории, где расположены объекты Национального парка «Плещеево озеро» - гостевые дома
100	101	по часовой стрелке вдоль территории, где расположены объекты Национального парка «Плещеево озеро» - гостевые дома
101	102	по часовой стрелке вдоль территории, где расположены объекты Национального парка «Плещеево озеро» - гостевые дома
102	103	по часовой стрелке вдоль территории, где расположены объекты Национального парка «Плещеево озеро» - гостевые дома
103	104	по часовой стрелке вдоль территории, где расположены объекты Национального парка «Плещеево озеро» - гостевые дома
104	105	по часовой стрелке вдоль территории, где расположены объекты Национального парка «Плещеево озеро» - гостевые дома
105	106	по часовой стрелке вдоль территории, где расположены объекты Национального парка «Плещеево озеро» - гостевые дома
106	107	по часовой стрелке вдоль территории, где расположены объекты Национального парка «Плещеево озеро» - гостевые дома
107	108	по часовой стрелке вдоль территории, где расположены объекты Национального парка «Плещеево озеро» - гостевые дома
108	109	по часовой стрелке вдоль территории, где расположены объекты Национального парка «Плещеево озеро» - гостевые дома

[illegible]

[illegible]

[illegible]

Прохождение границы		Описание прохождения частей границы
от точки	до точки	
1	2	3
157	158	по часовой стрелке вдоль территории, где расположены объекты Национального парка «Плещеево озеро» - гостевые дома
158	159	по часовой стрелке вдоль территории, где расположены объекты Национального парка «Плещеево озеро» - гостевые дома
159	160	по часовой стрелке вдоль территории, где расположены объекты Национального парка «Плещеево озеро» - гостевые дома
160	161	по часовой стрелке вдоль территории, где расположены объекты Национального парка «Плещеево озеро» - гостевые дома
161	162	с юго-востока на северо-запад вдоль северной границы автодороги Нагорье-Переславль
162	163	с юго-востока на северо-запад вдоль северной границы автодороги Нагорье-Переславль
163	164	с юго-востока на северо-запад вдоль северной границы автодороги Нагорье-Переславль
164	165	с юго-востока на северо-запад вдоль северной границы автодороги Нагорье-Переславль
165	166	с юго-востока на северо-запад вдоль северной границы автодороги Нагорье-Переславль
166	167	с юго-востока на северо-запад вдоль северной границы автодороги Нагорье-Переславль
167	168	с юго-востока на северо-запад вдоль северной границы автодороги Нагорье-Переславль
168	169	с юго-востока на северо-запад вдоль северной границы автодороги Нагорье-Переславль
169	170	с юго-востока на северо-запад вдоль северной границы автодороги Нагорье-Переславль
170	171	с юго-востока на северо-запад вдоль северной границы автодороги Нагорье-Переславль
171	172	с юго-востока на северо-запад вдоль северной границы автодороги Нагорье-Переславль
172	173	с юго-востока на северо-запад вдоль северной границы автодороги Нагорье-Переславль
173	174	с юго-востока на северо-запад вдоль северной границы автодороги Нагорье-Переславль
174	175	по часовой стрелке вдоль границы земельного участка № 76:11:031503:225
175	176	по часовой стрелке вдоль границы земельного участка № 76:11:031503:225
176	177	по часовой стрелке вдоль границы земельного участка № 76:11:031503:225
177	178	по часовой стрелке вдоль границы земельного участка № 76:11:031503:225
178	179	по часовой стрелке вдоль границы земельного участка № 76:11:031503:225

Прохождение границы		Описание прохождения частей границы
от точки	до точки	
1	2	3
179	180	по часовой стрелке вдоль границы земельного участка № 76:11:031503:225
180	181	по часовой стрелке вдоль границы земельного участка № 76:11:031503:225
181	182	по часовой стрелке вдоль границы земельного участка № 76:11:031503:225
182	183	по часовой стрелке вдоль границы земельного участка № 76:11:031503:225
183	184	по часовой стрелке вдоль границы земельного участка № 76:11:031503:225
184	185	по часовой стрелке вдоль границы земельного участка № 76:11:031503:225
185	186	по часовой стрелке вдоль границы земельного участка № 76:11:031503:225
186	187	по часовой стрелке вдоль границы земельного участка № 76:11:031503:225
187	1	по часовой стрелке вдоль границы земельного участка № 76:11:031503:225

3.52. Описание подзоны ЗРЗ 4.2 единой зоны регулирования застройки и хозяйственной деятельности (ЗРЗ 4):

Прохождение границы		Описание прохождения частей границы
от точки	до точки	
1	2	3
1	2	по часовой стрелке вдоль границы кадастрового квартала № 76:18:010170
2	3	по часовой стрелке вдоль границы кадастрового квартала № 76:18:010170
3	4	по часовой стрелке вдоль границы кадастрового квартала № 76:18:010170
4	5	по часовой стрелке вдоль границы кадастрового квартала № 76:18:010170
5	6	по часовой стрелке вдоль границы кадастрового квартала № 76:18:010170
6	7	против часовой стрелки по границе территории объекта культурного наследия «Достопримечательное место «Плещеево озеро – место основания Петром I русского военно-морского флота»
7	8	против часовой стрелки по границе территории объекта культурного наследия «Достопримечательное место «Плещеево озеро – место основания Петром I русского военно-морского флота»
8	9	против часовой стрелки по границе территории объекта культурного наследия «Достопримечательное место «Плещеево озеро – место основания Петром I русского военно-морского флота»

[illegible]

Прохождение границы		Описание прохождения частей границы
от точки	до точки	
1	2	3
21	22	против часовой стрелки по границе территории объекта культурного наследия «Достопримечательное место «Плещеево озеро – место основания Петром I русского военно-морского флота»
22	23	против часовой стрелки по границе территории объекта культурного наследия «Достопримечательное место «Плещеево озеро – место основания Петром I русского военно-морского флота»
23	24	против часовой стрелки по границе территории объекта культурного наследия «Достопримечательное место «Плещеево озеро – место основания Петром I русского военно-морского флота»
24	25	против часовой стрелки по границе территории объекта культурного наследия «Достопримечательное место «Плещеево озеро – место основания Петром I русского военно-морского флота»
25	26	против часовой стрелки по границе территории объекта культурного наследия «Достопримечательное место «Плещеево озеро – место основания Петром I русского военно-морского флота»
26	27	против часовой стрелки по границе территории объекта культурного наследия «Достопримечательное место «Плещеево озеро – место основания Петром I русского военно-морского флота»
27	28	против часовой стрелки по границе территории объекта культурного наследия «Достопримечательное место «Плещеево озеро – место основания Петром I русского военно-морского флота»
28	29	против часовой стрелки по границе территории объекта культурного наследия «Достопримечательное место «Плещеево озеро – место основания Петром I русского военно-морского флота»
29	30	против часовой стрелки по границе территории объекта культурного наследия «Достопримечательное место «Плещеево озеро – место основания Петром I русского военно-морского флота»
30	31	против часовой стрелки по границе территории объекта культурного наследия «Достопримечательное место «Плещеево озеро – место основания Петром I русского военно-морского флота»
31	32	против часовой стрелки по границе территории объекта культурного наследия «Достопримечательное место «Плещеево озеро – место основания Петром I русского военно-морского флота»
32	33	по часовой стрелке вдоль границы земельного участка № 76:18:010170:49
33	34	по часовой стрелке вдоль границы земельного участка № 76:18:010170:49

Прохождение границы		Описание прохождения частей границы
от точки	до точки	
1	2	3
34	35	по часовой стрелке вдоль границы земельного участка № 76:18:010170:49
35	36	по часовой стрелке вдоль границы земельного участка № 76:18:010170:49
36	37	по часовой стрелке вдоль границы земельного участка № 76:18:010170:49
37	1	по часовой стрелке вдоль границы кадастрового квартала № 76:18:010170

3.53. Описание подзоны ЗРЗ 4.3 единой зоны регулирования застройки и хозяйственной деятельности (ЗРЗ 4):

Прохождение границы		Описание прохождения частей границы
от точки	до точки	
1	2	3
1	2	на восток вдоль южной границы земельного участка № 76:18:010170:22
2	3	на восток вдоль южной границы земельного участка № 76:18:010170:22
3	4	на восток до пересечения с границей кадастрового квартала № 76:18:010102
4	5	против часовой стрелки вдоль границы кадастрового квартала № 76:18:010102
5	6	против часовой стрелки вдоль границы кадастрового квартала № 76:18:010102
6	7	против часовой стрелки вдоль границы кадастрового квартала № 76:18:010102
7	8	против часовой стрелки вдоль границы кадастрового квартала № 76:18:010102
8	9	против часовой стрелки вдоль границы кадастрового квартала № 76:18:010102
9	10	против часовой стрелки вдоль границы кадастрового квартала № 76:18:010101
10	11	против часовой стрелки вдоль границы кадастрового квартала № 76:18:010101
11	12	против часовой стрелки вдоль границы кадастрового квартала № 76:18:010103
12	13	по часовой стрелке вдоль границы кадастрового квартала № 76:18:010170
13	14	по часовой стрелке вдоль границы кадастрового квартала № 76:18:010170
14	15	по часовой стрелке вдоль границы кадастрового квартала № 76:18:010170
15	16	по часовой стрелке вдоль границы кадастрового квартала № 76:18:010170
16	17	по часовой стрелке вдоль границы земельного участка № 76:18:000000:203

Прохождение границы		Описание прохождения частей границы
от точки	до точки	
1	2	3
17	18	по часовой стрелке вдоль границы земельного участка № 76:18:000000:203
18	19	по часовой стрелке вдоль границы земельного участка № 76:18:000000:203
19	20	на север до северо-западного угла земельного участка № 76:18:010170:27
20	21	на север до северо-западного угла границы кадастрового квартала № 76:18:010170
21	22	на восток вдоль границы кадастрового квартала № 76:18:010170
22	23	на юго-запад до северо-восточного угла границы земельного участка № 76:18:010170:27
23	24	по часовой стрелке вдоль границы земельного участка № 76:18:010170:27
24	25	по часовой стрелке вдоль границы земельного участка № 76:18:010170:27
25	26	по часовой стрелке вдоль границы земельного участка № 76:18:010170:27
26	27	по часовой стрелке вдоль границы земельного участка № 76:18:010170:27
27	28	по часовой стрелке вдоль границы земельного участка № 76:18:010170:27
28	29	против часовой стрелки вдоль границы земельного участка № 76:18:010170:26
29	1	против часовой стрелки вдоль границы земельного участка № 76:18:010170:22

3.54. Описание подзоны ЗРЗ 4.4 единой зоны регулирования застройки и хозяйственной деятельности (ЗРЗ 4):

Прохождение границы		Описание прохождения частей границы
от точки	до точки	
1	2	3
1	2	в южном направлении вдоль восточной границы земельного участка № 76:11:181706:2765
2	3	в юго-восточном направлении до поворотной точки земельного участка № 76:11:181706:232
3	4	по часовой стрелке вдоль границы земельного участка № 76:11:181706:232
4	5	по часовой стрелке вдоль границы земельного участка № 76:11:181706:232
5	6	по часовой стрелке вдоль границы земельного участка № 76:11:181706:232
6	7	по часовой стрелке вдоль границы земельного участка № 76:11:181706:232
7	8	по часовой стрелке вдоль границы земельного участка № 76:11:181706:232

Прохождение границы		Описание прохождения частей границы
от точки	до точки	
1	2	3
8	9	по часовой стрелке вдоль границы земельного участка № 76:11:181706:232
9	10	по часовой стрелке вдоль границы земельного участка № 76:11:181706:232
10	11	по часовой стрелке вдоль границ земельных участков. 76:11:181706:2765 и 76:11:181706:2764
11	12	по часовой стрелке вдоль границы земельного участка № 76:11:181706: 2764
12	13	по часовой стрелке вдоль границы земельного участка № 76:11:181706: 2764
13	1	по часовой стрелке вдоль границ земельных участков. 76:11:181706:2765 и 76:11:181706:2764

3.55. Описание подзоны ЗРЗ 4.5 единой зоны регулирования застройки и хозяйственной деятельности (ЗРЗ 4):

Прохождение границы		Описание прохождения частей границы
от точки	до точки	
1	2	3
1	2	к юго-востоку от точки на местности восточнее Никитского источника
2	3	к юго-востоку от точки на местности до линии застройки Никитской Слободы
3	4	к юго-юго-западу вдоль линии застройки Никитской Слободы
4	5	к северо-западу до точки на местности
5	6	к северо-западу до точки на местности на берегу р. Малая Слуда
6	1	на восток до замыкания границы в т. 1

3.56. Описание подзоны ЗРЗ 4.6 единой зоны регулирования застройки и хозяйственной деятельности (ЗРЗ 4):

Прохождение границы		Описание прохождения частей границы
от точки	до точки	
1	2	3
1	2	по часовой стрелке вдоль границы земельного участка № 76:11:031503:29
2	3	по часовой стрелке вдоль границы земельного участка № 76:11:031503:29
3	4	по часовой стрелке вдоль границы земельного участка № 76:11:031503:29
4	5	по часовой стрелке вдоль границы земельного участка № 76:11:031503:29
5	6	по часовой стрелке вдоль границы земельного участка № 76:11:031503:29
6	7	по часовой стрелке вдоль границы земельного участка № 76:11:031503:29

Прохождение границы		Описание прохождения частей границы
от точки	до точки	
1	2	3
7	8	по часовой стрелке вдоль границы земельного участка № 76:11:031503:29
8	9	по часовой стрелке вдоль границы земельного участка № 76:11:031503:29
9	10	по часовой стрелке вдоль границы земельного участка № 76:11:031503:29
10	11	по часовой стрелке вдоль границы земельного участка № 76:11:031503:29
11	12	по часовой стрелке вдоль границы земельного участка № 76:11:031503:29
12	13	по часовой стрелке вдоль границы земельного участка № 76:11:031503:29
13	14	по часовой стрелке вдоль границы земельного участка № 76:11:031503:29
14	1	по часовой стрелке вдоль границы земельного участка № 76:11:031503:29

3.57. Описание подзоны ЗРЗ 4.7 единой зоны регулирования застройки и хозяйственной деятельности (ЗРЗ 4):

Прохождение границы		Описание прохождения частей границы
от точки	до точки	
1	2	3
1	2	по часовой стрелке вдоль границы земельного участка № 76:11:031503:30
2	3	по часовой стрелке вдоль границы земельного участка № 76:11:031503:30
3	4	по часовой стрелке вдоль границы земельного участка № 76:11:031503:30
4	5	по часовой стрелке вдоль границы земельного участка № 76:11:031503:30
5	6	по часовой стрелке вдоль границы земельного участка № 76:11:031503:30
6	7	по часовой стрелке вдоль границы земельного участка № 76:11:031503:30
7	8	по часовой стрелке вдоль границы земельного участка № 76:11:031503:30
8	9	по часовой стрелке вдоль границы земельного участка № 76:11:031503:30
9	10	по часовой стрелке вдоль границы земельного участка № 76:11:031503:30
10	1	по часовой стрелке вдоль границы земельного участка № 76:11:031503:30

3.58. Описание подзоны ЗРЗ 4.8 единой зоны регулирования застройки и хозяйственной деятельности (ЗРЗ 4):

Прохождение границы		Описание прохождения частей границы
от точки	до точки	
1	2	3
1	2	по часовой стрелке вдоль границы земельного участка № 76:11:270101:23
2	3	по часовой стрелке вдоль границы земельного участка № 76:11:270101:23
3	4	по часовой стрелке вдоль границы земельного участка № 76:11:270101:23
4	5	по часовой стрелке вдоль границы земельного участка № 76:11:270101:23
5	6	по часовой стрелке вдоль границы земельного участка № 76:11:270101:23
6	7	по часовой стрелке вдоль границы земельного участка № 76:11:270101:23
7	8	по часовой стрелке вдоль границы земельного участка № 76:11:270101:23
8	9	по часовой стрелке вдоль границы земельного участка № 76:11:270101:23
9	10	по часовой стрелке вдоль границы земельного участка № 76:11:270101:23
10	11	по часовой стрелке вдоль границы земельного участка № 76:11:270101:23
11	12	по часовой стрелке вдоль границы земельного участка № 76:11:270101:23
12	13	по часовой стрелке вдоль границы земельного участка № 76:11:270101:23
13	14	по часовой стрелке вдоль границы земельного участка № 76:11:270101:23
14	15	по часовой стрелке вдоль границы земельного участка № 76:11:270101:23
15	1	по часовой стрелке вдоль границы земельного участка № 76:11:270101:23

3.59. Описание подзоны ЗРЗ 4.9 единой зоны регулирования застройки и хозяйственной деятельности (ЗРЗ 4):

Прохождение границы		Описание прохождения частей границы
от точки	до точки	
1	2	3
1	2	по часовой стрелке вдоль границы земельного участка № 76:11:270101:48
2	3	по часовой стрелке вдоль границы земельного участка № 76:11:270101:48
3	4	по часовой стрелке вдоль границы земельного участка № 76:11:270101:48
4	5	по часовой стрелке вдоль границы земельного участка № 76:11:270101:48
5	6	по часовой стрелке вдоль границы земельного участка № 76:11:270101:48

Прохождение границы		Описание прохождения частей границы
от точки	до точки	
1	2	3
6	7	по часовой стрелке вдоль границы земельного участка № 76:11:270101:48
7	8	по часовой стрелке вдоль границы земельного участка № 76:11:270101:48
8	9	по часовой стрелке вдоль границы земельного участка № 76:11:270101:48
9	10	по часовой стрелке вдоль границы земельного участка № 76:11:270101:48
10	11	по часовой стрелке вдоль границы земельного участка № 76:11:270101:48
11	12	по часовой стрелке вдоль границы земельного участка № 76:11:270101:48
12	1	по часовой стрелке вдоль границы земельного участка № 76:11:270101:48

3.60. Описание подзоны ЗРЗ 4.10 единой зоны регулирования застройки и хозяйственной деятельности (ЗРЗ 4):

Прохождение границы		Описание прохождения частей границы
от точки	до точки	
1	2	3
1	2	по часовой стрелке вдоль границы земельного участка № 76:11:270101:25
2	3	по часовой стрелке вдоль границы земельного участка № 76:11:270101:25
3	4	по часовой стрелке вдоль границы земельного участка № 76:11:270101:25
4	5	по часовой стрелке вдоль границы земельного участка № 76:11:270101:25
5	6	по часовой стрелке вдоль границы земельного участка № 76:11:270101:25
6	7	по часовой стрелке вдоль границы земельного участка № 76:11:270101:25
7	8	по часовой стрелке вдоль границы земельного участка № 76:11:270101:25
8	9	по часовой стрелке вдоль границы земельного участка № 76:11:270101:25
9	10	по часовой стрелке вдоль границы земельного участка № 76:11:270101:25
10	1	Вдоль границы территории объекта культурного наследия «Достопримечательное место «Плещеево озеро – место основания Петром I русского военно-морского флота»

3.61. Описание подзоны ЗРЗ 4.11 единой зоны регулирования застройки и хозяйственной деятельности (ЗРЗ 4):

Прохождение границы		Описание прохождения частей границы
от точки	до точки	
1	2	3
1	2	по часовой стрелке вдоль границы туристического объекта – зоны отдыха «Язеевка»
2	3	по часовой стрелке вдоль границы туристического объекта – зоны отдыха «Язеевка»
3	4	по часовой стрелке вдоль границы туристического объекта – зоны отдыха «Язеевка»
4	5	по часовой стрелке вдоль границы туристического объекта – зоны отдыха «Язеевка»
5	6	по часовой стрелке вдоль границы туристического объекта – зоны отдыха «Язеевка»
6	7	по часовой стрелке вдоль границы туристического объекта – зоны отдыха «Язеевка»
7	8	по часовой стрелке вдоль границы туристического объекта – зоны отдыха «Язеевка»
8	9	по часовой стрелке вдоль границы туристического объекта – зоны отдыха «Язеевка»
9	10	по часовой стрелке вдоль границы туристического объекта – зоны отдыха «Язеевка»
10	11	по часовой стрелке вдоль границы туристического объекта – зоны отдыха «Язеевка»
11	12	по часовой стрелке вдоль границы туристического объекта – зоны отдыха «Язеевка»
12	13	по часовой стрелке вдоль границы туристического объекта – зоны отдыха «Язеевка»
13	14	по часовой стрелке вдоль границы туристического объекта – зоны отдыха «Язеевка»
14	15	по часовой стрелке вдоль границы туристического объекта – зоны отдыха «Язеевка»
15	16	по часовой стрелке вдоль границы туристического объекта – зоны отдыха «Язеевка»
16	17	по часовой стрелке вдоль границы туристического объекта – зоны отдыха «Язеевка»
17	1	по часовой стрелке вдоль границы туристического объекта – зоны отдыха «Язеевка»

3.62. Описание подзоны ЗРЗ 4.12 единой зоны регулирования застройки и хозяйственной деятельности (ЗРЗ 4):

Прохождение границы		Описание прохождения частей границы
от точки	до точки	
1	2	3
1	2	по часовой стрелке вдоль границы гостевого дома С. Ф. Драчук и кордона Национального парка «Плещеево озеро»
2	3	по часовой стрелке вдоль границы гостевого дома С. Ф. Драчук и кордона Национального парка «Плещеево озеро»
3	4	по часовой стрелке вдоль границы гостевого дома С. Ф. Драчук и кордона Национального парка «Плещеево озеро»

Прохождение границы		Описание прохождения частей границы
от точки	до точки	
1	2	3
4	5	по часовой стрелке вдоль границы гостевого дома С. Ф. Драчук и кордона Национального парка «Плещеево озеро»
5	6	по часовой стрелке вдоль границы гостевого дома С. Ф. Драчук и кордона Национального парка «Плещеево озеро»
6	7	по часовой стрелке вдоль границы гостевого дома С. Ф. Драчук и кордона Национального парка «Плещеево озеро»
7	8	по часовой стрелке вдоль границы гостевого дома С. Ф. Драчук и кордона Национального парка «Плещеево озеро»
8	9	по часовой стрелке вдоль границы гостевого дома С. Ф. Драчук и кордона Национального парка «Плещеево озеро»
9	1	по часовой стрелке вдоль границы гостевого дома С. Ф. Драчук и кордона Национального парка «Плещеево озеро»

3.63. Описание подзоны ЗРЗ 4.13 единой зоны регулирования застройки и хозяйственной деятельности (ЗРЗ 4):

Прохождение границы		Описание прохождения частей границы
от точки	до точки	
1	2	3
1	2	по часовой стрелке вдоль границы туристического объекта «Экотропа «В гостях у серой цапли»
2	3	по часовой стрелке вдоль границы туристического объекта «Экотропа «В гостях у серой цапли»
3	4	по часовой стрелке вдоль границы туристического объекта «Экотропа «В гостях у серой цапли»
4	5	по часовой стрелке вдоль границы туристического объекта «Экотропа «В гостях у серой цапли»
5	6	по часовой стрелке вдоль границы туристического объекта «Экотропа «В гостях у серой цапли»
6	7	по часовой стрелке вдоль границы туристического объекта «Экотропа «В гостях у серой цапли»
7	8	по часовой стрелке вдоль границы туристического объекта «Экотропа «В гостях у серой цапли»
8	9	по часовой стрелке вдоль границы туристического объекта «Экотропа «В гостях у серой цапли»
9	10	по часовой стрелке вдоль границы туристического объекта «Экотропа «В гостях у серой цапли»
10	11	по часовой стрелке вдоль границы туристического объекта «Экотропа «В гостях у серой цапли»
11	12	по часовой стрелке вдоль границы туристического объекта «Экотропа «В гостях у серой цапли»
12	13	по часовой стрелке вдоль границы туристического объекта «Экотропа «В гостях у серой цапли»
13	14	по часовой стрелке вдоль границы туристического объекта «Экотропа «В гостях у серой цапли»
14	15	по часовой стрелке вдоль границы туристического объекта «Экотропа «В гостях у серой цапли»

Прохождение границы		Описание прохождения частей границы
от точки	до точки	
1	2	3
15	16	по часовой стрелке вдоль границы туристического объекта «Экотропа «В гостях у серой цапли»
16	17	по часовой стрелке вдоль границы туристического объекта «Экотропа «В гостях у серой цапли»
17	18	по часовой стрелке вдоль границы туристического объекта «Экотропа «В гостях у серой цапли»
18	19	по часовой стрелке вдоль границы туристического объекта «Экотропа «В гостях у серой цапли»
19	20	по часовой стрелке вдоль границы туристического объекта «Экотропа «В гостях у серой цапли»
20	21	по часовой стрелке вдоль границы туристического объекта «Экотропа «В гостях у серой цапли»
21	22	по часовой стрелке вдоль границы туристического объекта «Экотропа «В гостях у серой цапли»
22	23	по часовой стрелке вдоль границы туристического объекта «Экотропа «В гостях у серой цапли»
23	24	по часовой стрелке вдоль границы туристического объекта «Экотропа «В гостях у серой цапли»
24	25	по часовой стрелке вдоль границы туристического объекта «Экотропа «В гостях у серой цапли»
25	26	по часовой стрелке вдоль границы туристического объекта «Экотропа «В гостях у серой цапли»
26	27	по часовой стрелке вдоль границы туристического объекта «Экотропа «В гостях у серой цапли»
27	28	по часовой стрелке вдоль границы туристического объекта «Экотропа «В гостях у серой цапли»
28	29	по часовой стрелке вдоль границы туристического объекта «Экотропа «В гостях у серой цапли»
29	30	по часовой стрелке вдоль границы туристического объекта «Экотропа «В гостях у серой цапли»
30	31	по часовой стрелке вдоль границы туристического объекта «Экотропа «В гостях у серой цапли»
31	32	по часовой стрелке вдоль границы туристического объекта «Экотропа «В гостях у серой цапли»
32	1	по часовой стрелке вдоль границы туристического объекта «Экотропа «В гостях у серой цапли»

3.64. Описание подзоны ЗРЗ 4.14 единой зоны регулирования застройки и хозяйственной деятельности (ЗРЗ 4):

Прохождение границы		Описание прохождения частей границы
от точки	до точки	
1	2	3
1	2	по часовой стрелке вдоль границы туристического объекта – зоны для парусных и водных видов спорта и отдыха
2	3	по часовой стрелке вдоль границы туристического объекта – зоны для парусных и водных видов спорта и отдыха

[illegible]

[illegible]

Прохождение границы		Описание прохождения частей границы
от точки	до точки	
1	2	3
51	52	по часовой стрелке вдоль границы туристического объекта – зоны для парусных и водных видов спорта и отдыха
52	53	по часовой стрелке вдоль границы туристического объекта – зоны для парусных и водных видов спорта и отдыха
53	54	по часовой стрелке вдоль границы туристического объекта – зоны для парусных и водных видов спорта и отдыха
54	55	по часовой стрелке вдоль границы туристического объекта – зоны для парусных и водных видов спорта и отдыха
55	56	по часовой стрелке вдоль границы туристического объекта – зоны для парусных и водных видов спорта и отдыха
56	57	по часовой стрелке вдоль границы туристического объекта – зоны для парусных и водных видов спорта и отдыха
57	58	по часовой стрелке вдоль границы туристического объекта – зоны для парусных и водных видов спорта и отдыха
58	59	по часовой стрелке вдоль границы туристического объекта – зоны для парусных и водных видов спорта и отдыха
59	1	по часовой стрелке вдоль границы туристического объекта – зоны для парусных и водных видов спорта и отдыха

3.65. Описание подзоны ЗРЗ 4.15 единой зоны регулирования застройки и хозяйственной деятельности (ЗРЗ 4):

Прохождение границы		Описание прохождения частей границы
от точки	до точки	
1	2	3
1	2	по часовой стрелке вдоль границы земельного участка № 76:11:181706:15
2	3	по часовой стрелке вдоль границы земельного участка № 76:11:181706:15
3	4	по часовой стрелке вдоль границы земельного участка № 76:11:181706:15
4	5	по часовой стрелке вдоль границы земельного участка № 76:11:181706:15
5	6	по часовой стрелке вдоль границы земельного участка № 76:11:181706:15
6	7	по часовой стрелке вдоль границы земельного участка № 76:11:181706:15
7	8	по часовой стрелке вдоль границы земельного участка № 76:11:181706:15
8	9	по часовой стрелке вдоль границы земельного участка № 76:11:181706:15
9	10	по часовой стрелке вдоль границы земельного участка № 76:11:181706:15
10	11	по часовой стрелке вдоль границы земельного участка № 76:11:181706:15
11	12	по часовой стрелке вдоль границы земельного участка № 76:11:181706:15

Прохождение границы		Описание прохождения частей границы
от точки	до точки	
1	2	3
12	13	по часовой стрелке вдоль границы земельного участка № 76:11:181706:15
13	14	по часовой стрелке вдоль границы земельного участка № 76:11:181706:15
14	1	по часовой стрелке вдоль границы земельного участка № 76:11:181706:15

3.66. Описание подзоны ЗОПЛ 1.1 единой зоны охраняемого природного ландшафта (ЗОПЛ 1):

Прохождение границы		Описание прохождения частей границы
от точки	до точки	
1	2	3
Часть № 1		
1	2	на север от старой железной дороги по направлению к оз. Плещеево
2	3	на север от старой железной дороги по направлению к оз. Плещеево
3	4	против часовой стрелки по границе территории объекта культурного наследия «Достопримечательное место «Плещеево озеро – место основания Петром I русского военно-морского флота»
4	5	против часовой стрелки по границе территории объекта культурного наследия «Достопримечательное место «Плещеево озеро – место основания Петром I русского военно-морского флота»
5	6	против часовой стрелки по границе территории объекта культурного наследия «Достопримечательное место «Плещеево озеро – место основания Петром I русского военно-морского флота»
6	7	на юго-восток вдоль западных границ землевладений
7	8	на юго-восток вдоль западных границ землевладений
8	9	на юго-восток вдоль западных границ землевладений
9	10	на юго-запад вдоль северных границ землевладений
10	11	на юго-запад вдоль северных границ землевладений
11	12	на северо-запад вдоль границы землевладения
12	13	на юго-запад вдоль границы землевладения
13	14	на юг вдоль границы землевладения по направлению к старой железной дороге
14	15	на юг вдоль границы землевладения по направлению к старой железной дороге
15	16	на запад вдоль старой железной дороги
16	17	на запад вдоль старой железной дороги
17	18	на запад вдоль старой железной дороги
18	1	на север от старой железной дороги по направлению к оз. Плещеево
Часть № 2		

Прохождение границы		Описание прохождения частей границы
от точки	до точки	
1	2	3
19	20	на юг от старой железной дороги по направлению к территории Института программных систем им. А. К. Айламазяна РАН
20	21	на юг от старой железной дороги по направлению к территории Института программных систем им. А. К. Айламазяна РАН
21	22	на юг от старой железной дороги по направлению к территории Института программных систем им. А. К. Айламазяна РАН
22	23	по часовой стрелке вдоль территории Института программных систем им. А. К. Айламазяна РАН
23	24	по часовой стрелке вдоль территории Института программных систем им. А. К. Айламазяна РАН
24	25	по часовой стрелке вдоль территории Института программных систем им. А. К. Айламазяна РАН
25	26	по часовой стрелке вдоль территории Института программных систем им. А. К. Айламазяна РАН
26	27	по часовой стрелке вдоль территории Института программных систем им. А. К. Айламазяна РАН
27	28	по часовой стрелке вдоль территории Института программных систем им. А. К. Айламазяна РАН
28	29	по часовой стрелке вдоль территории Института программных систем им. А. К. Айламазяна РАН
29	30	по часовой стрелке вдоль территории Института программных систем им. А. К. Айламазяна РАН
30	31	по часовой стрелке вдоль территории Института программных систем им. А. К. Айламазяна РАН
31	32	против часовой стрелки вдоль границы г. Переславля
32	33	против часовой стрелки вдоль границы г. Переславля
33	34	против часовой стрелки вдоль границы кадастрового квартала № 76:18:010401
34	35	на север по направлению к оз. Плещеево
35	36	на север по направлению к оз. Плещеево
36	37	на север от старой железной дороги по направлению к оз. Плещеево
37	38	по часовой стрелке по границе территории объекта культурного наследия «Достопримечательное место «Плещеево озеро – место основания Петром I русского военно-морского флота»
38	39	по часовой стрелке по границе территории объекта культурного наследия «Достопримечательное место «Плещеево озеро – место основания Петром I русского военно-морского флота»
39	40	по часовой стрелке по границе территории объекта культурного наследия «Достопримечательное место «Плещеево озеро – место основания Петром I русского военно-морского флота»
40	41	по часовой стрелке по границе территории объекта культурного наследия «Достопримечательное место

[illegible]

Прохождение границы		Описание прохождения частей границы
от точки	до точки	
1	2	3
		«Плещеево озеро – место основания Петром I русского военно-морского флота»
53	54	в общем южном направлении к старой железной дороге
54	55	в общем южном направлении к старой железной дороге
55	56	в общем южном направлении к старой железной дороге
56	57	в общем южном направлении к старой железной дороге
57	58	в общем южном направлении к старой железной дороге
58	59	в общем восточном направлении вдоль старой железной дороги
59	60	в общем восточном направлении вдоль старой железной дороги
60	61	в общем восточном направлении вдоль старой железной дороги
61	62	в общем восточном направлении вдоль старой железной дороги
62	63	в общем восточном направлении вдоль старой железной дороги
63	64	в общем восточном направлении вдоль старой железной дороги
64	65	в общем восточном направлении вдоль старой железной дороги
65	66	в общем восточном направлении вдоль старой железной дороги
66	67	в общем восточном направлении вдоль старой железной дороги
67	68	в общем восточном направлении вдоль старой железной дороги
68	69	в общем восточном направлении вдоль старой железной дороги
69	70	в общем восточном направлении вдоль старой железной дороги
70	71	в общем восточном направлении вдоль старой железной дороги
71	72	в общем восточном направлении вдоль старой железной дороги
72	73	в общем восточном направлении вдоль старой железной дороги
73	74	в общем восточном направлении вдоль старой железной дороги
74	75	в общем восточном направлении вдоль старой железной дороги
75	76	в общем южном направлении поперек старой железной дороги
76	77	в общем западном направлении вдоль старой железной дороги
77	78	в общем западном направлении вдоль старой железной дороги

Прохождение границы		Описание прохождения частей границы
от точки	до точки	
1	2	3
78	79	в общем западном направлении вдоль старой железной дороги
79	80	в общем западном направлении вдоль старой железной дороги
80	81	в общем западном направлении вдоль старой железной дороги
81	82	в общем западном направлении вдоль старой железной дороги
82	83	в общем западном направлении вдоль старой железной дороги
83	84	в общем западном направлении вдоль старой железной дороги
84	85	в общем западном направлении вдоль старой железной дороги
85	86	в общем западном направлении вдоль старой железной дороги
86	87	в общем западном направлении вдоль старой железной дороги
87	19	в общем западном направлении вдоль старой железной дороги
Часть № 3		
88	89	в общем восточном направлении вдоль старой железной дороги
89	90	в общем восточном направлении вдоль старой железной дороги
90	91	в общем восточном направлении вдоль старой железной дороги
91	92	к югу вдоль границы землевладения
92	93	к западу вдоль северных границ землевладений, расположенных южнее старой железной дороги
93	94	к западу вдоль северных границ землевладений, расположенных южнее старой железной дороги
94	95	к западу вдоль северных границ землевладений, расположенных южнее старой железной дороги
95	96	к западу вдоль северных границ землевладений, расположенных южнее старой железной дороги
96	97	к западу вдоль северных границ землевладений, расположенных южнее старой железной дороги
97	98	к западу вдоль северных границ землевладений, расположенных южнее старой железной дороги
98	99	к северу вдоль границы землевладения
99	88	к востоку до замыкания границы в т. 1
Часть № 4		
100	101	в общем юго-восточном направлении вдоль южной стороны автодороги Нагорье-Переславль
101	102	в общем юго-восточном направлении вдоль южной стороны автодороги Нагорье-Переславль

[illegible]

Прохождение границы		Описание прохождения частей границы
от точки	до точки	
1	2	3
126	127	в общем юго-восточном направлении вдоль южной стороны автодороги Нагорье-Переславль
127	128	в общем юго-восточном направлении вдоль южной стороны автодороги Нагорье-Переславль
128	129	в общем юго-восточном направлении вдоль южной стороны автодороги Нагорье-Переславль
129	130	в общем юго-восточном направлении вдоль южной стороны автодороги Нагорье-Переславль
130	131	в общем юго-восточном направлении вдоль южной стороны автодороги Нагорье-Переславль
131	132	в общем юго-восточном направлении вдоль южной стороны автодороги Нагорье-Переславль
132	133	в общем юго-восточном направлении вдоль южной стороны автодороги Нагорье-Переславль
133	134	в общем юго-восточном направлении вдоль южной стороны автодороги Нагорье-Переславль
134	135	в общем юго-восточном направлении вдоль южной стороны автодороги Нагорье-Переславль
135	136	в общем юго-восточном направлении вдоль южной стороны автодороги Нагорье-Переславль
136	137	в общем юго-восточном направлении вдоль южной стороны автодороги Нагорье-Переславль
137	138	в общем юго-восточном направлении вдоль южной стороны автодороги Нагорье-Переславль
138	139	в общем юго-восточном направлении вдоль южной стороны автодороги Нагорье-Переславль
139	140	в общем юго-восточном направлении вдоль южной стороны автодороги Нагорье-Переславль
140	141	в общем юго-восточном направлении вдоль южной стороны автодороги Нагорье-Переславль
141	142	на север вдоль границы землевладения
142	143	на восток вдоль южной стороны старой железной дороги
143	144	на север поперек старой железной дороги
144	145	на восток вдоль северной стороны старой железной дороги
145	146	на восток вдоль северной стороны старой железной дороги
146	147	на восток вдоль северной стороны старой железной дороги
147	148	на восток вдоль северной стороны старой железной дороги
148	149	на север к оз. Плещеево
149	150	по часовой стрелке по границе территории объекта культурного наследия «Достопримечательное место «Плещеево озеро – место основания Петром I русского военно-морского флота»
150	151	по часовой стрелке по границе территории объекта культурного наследия «Достопримечательное место «Плещеево озеро – место основания Петром I русского военно-морского флота»
151	152	по часовой стрелке по границе территории объекта культурного наследия «Достопримечательное место

[illegible]

Прохождение границы		Описание прохождения частей границы
от точки	до точки	
1	2	3
		«Плещеево озеро – место основания Петром I русского военно-морского флота»
164	165	по часовой стрелке вдоль территории, где расположены объекты Национального парка «Плещеево озеро» - гостевые дома
165	166	по часовой стрелке вдоль территории, где расположены объекты Национального парка «Плещеево озеро» - гостевые дома
166	167	по часовой стрелке вдоль территории, где расположены объекты Национального парка «Плещеево озеро» - гостевые дома
167	168	по часовой стрелке вдоль территории, где расположены объекты Национального парка «Плещеево озеро» - гостевые дома
168	169	по часовой стрелке вдоль территории, где расположены объекты Национального парка «Плещеево озеро» - гостевые дома
169	170	по часовой стрелке вдоль территории, где расположены объекты Национального парка «Плещеево озеро» - гостевые дома
170	171	по часовой стрелке вдоль территории, где расположены объекты Национального парка «Плещеево озеро» - гостевые дома
171	172	по часовой стрелке вдоль территории, где расположены объекты Национального парка «Плещеево озеро» - гостевые дома
172	173	по часовой стрелке вдоль территории, где расположены объекты Национального парка «Плещеево озеро» - гостевые дома
173	174	по часовой стрелке вдоль территории, где расположены объекты Национального парка «Плещеево озеро» - гостевые дома
174	175	по часовой стрелке вдоль территории, где расположены объекты Национального парка «Плещеево озеро» - гостевые дома
175	176	по часовой стрелке вдоль территории, где расположены объекты Национального парка «Плещеево озеро» - гостевые дома
176	177	по часовой стрелке вдоль территории, где расположены объекты Национального парка «Плещеево озеро» - гостевые дома
177	178	по часовой стрелке вдоль территории, где расположены объекты Национального парка «Плещеево озеро» - гостевые дома
178	179	по часовой стрелке вдоль территории, где расположены объекты Национального парка «Плещеево озеро» - гостевые дома

[illegible]

Прохождение границы		Описание прохождения частей границы
от точки	до точки	
1	2	3
195	196	по часовой стрелке вдоль территории, где расположены объекты Национального парка «Плещеево озеро» - гостевые дома
196	197	по часовой стрелке вдоль территории, где расположены объекты Национального парка «Плещеево озеро» - гостевые дома
197	198	по часовой стрелке вдоль территории, где расположены объекты Национального парка «Плещеево озеро» - гостевые дома
198	199	по часовой стрелке вдоль территории, где расположены объекты Национального парка «Плещеево озеро» - гостевые дома
199	200	по часовой стрелке вдоль территории, где расположены объекты Национального парка «Плещеево озеро» - гостевые дома
200	201	по часовой стрелке вдоль территории, где расположены объекты Национального парка «Плещеево озеро» - гостевые дома
201	202	по часовой стрелке вдоль территории, где расположены объекты Национального парка «Плещеево озеро» - гостевые дома
202	203	по часовой стрелке вдоль территории, где расположены объекты Национального парка «Плещеево озеро» - гостевые дома
203	204	по часовой стрелке вдоль территории, где расположены объекты Национального парка «Плещеево озеро» - гостевые дома
204	205	по часовой стрелке вдоль территории, где расположены объекты Национального парка «Плещеево озеро» - гостевые дома
205	206	по часовой стрелке вдоль территории, где расположены объекты Национального парка «Плещеево озеро» - гостевые дома
206	207	по часовой стрелке вдоль территории, где расположены объекты Национального парка «Плещеево озеро» - гостевые дома
207	208	по часовой стрелке вдоль территории, где расположены объекты Национального парка «Плещеево озеро» - гостевые дома
208	209	по часовой стрелке вдоль территории, где расположены объекты Национального парка «Плещеево озеро» - гостевые дома
209	210	по часовой стрелке вдоль территории, где расположены объекты Национального парка «Плещеево озеро» - гостевые дома
210	100	по часовой стрелке вдоль территории, где расположены объекты Национального парка «Плещеево озеро» - гостевые дома

[illegible]

[illegible]

[illegible]

[illegible]

[illegible]

[illegible]

Прохождение границы		Описание прохождения частей границы
от точки	до точки	
1	2	3
307	308	против часовой стрелки вдоль территории, где расположены объекты Национального парка «Плещеево озеро» - гостевые дома
308	309	против часовой стрелки вдоль территории, где расположены объекты Национального парка «Плещеево озеро» - гостевые дома
309	310	против часовой стрелки вдоль территории, где расположены объекты Национального парка «Плещеево озеро» - гостевые дома
310	311	против часовой стрелки вдоль территории, где расположены объекты Национального парка «Плещеево озеро» - гостевые дома
311	312	против часовой стрелки вдоль территории, где расположены объекты Национального парка «Плещеево озеро» - гостевые дома
312	313	против часовой стрелки вдоль территории, где расположены объекты Национального парка «Плещеево озеро» - гостевые дома
313	314	против часовой стрелки вдоль территории, где расположены объекты Национального парка «Плещеево озеро» - гостевые дома
314	315	против часовой стрелки вдоль территории, где расположены объекты Национального парка «Плещеево озеро» - гостевые дома
315	316	против часовой стрелки по границе территории объекта культурного наследия «Достопримечательное место «Плещеево озеро – место основания Петром I русского военно-морского флота»
316	317	против часовой стрелки по границе территории объекта культурного наследия «Достопримечательное место «Плещеево озеро – место основания Петром I русского военно-морского флота»
317	318	против часовой стрелки по границе территории объекта культурного наследия «Достопримечательное место «Плещеево озеро – место основания Петром I русского военно-морского флота»
318	319	против часовой стрелки по границе территории объекта культурного наследия «Достопримечательное место «Плещеево озеро – место основания Петром I русского военно-морского флота»
319	211	против часовой стрелки по границе территории объекта культурного наследия «Достопримечательное место «Плещеево озеро – место основания Петром I русского военно-морского флота»
Часть № 6		
320	321	по часовой стрелке по границе территории объекта культурного наследия «Достопримечательное место «Плещеево озеро – место основания Петром I русского военно-морского флота»

[illegible]

[illegible]

Прохождение границы		Описание прохождения частей границы
от точки	до точки	
1	2	3
345	346	по часовой стрелке по границе территории объекта культурного наследия «Достопримечательное место «Плещеево озеро – место основания Петром I русского военно-морского флота»
346	347	по часовой стрелке по границе территории объекта культурного наследия «Достопримечательное место «Плещеево озеро – место основания Петром I русского военно-морского флота»
347	348	по часовой стрелке по границе территории объекта культурного наследия «Достопримечательное место «Плещеево озеро – место основания Петром I русского военно-морского флота»
348	349	по часовой стрелке по границе территории объекта культурного наследия «Достопримечательное место «Плещеево озеро – место основания Петром I русского военно-морского флота»
349	350	по часовой стрелке по границе территории объекта культурного наследия «Достопримечательное место «Плещеево озеро – место основания Петром I русского военно-морского флота»
350	351	по часовой стрелке по границе территории объекта культурного наследия «Достопримечательное место «Плещеево озеро – место основания Петром I русского военно-морского флота»
351	352	по часовой стрелке по границе территории объекта культурного наследия «Достопримечательное место «Плещеево озеро – место основания Петром I русского военно-морского флота»
352	353	по часовой стрелке по границе территории объекта культурного наследия «Достопримечательное место «Плещеево озеро – место основания Петром I русского военно-морского флота»
353	354	по часовой стрелке по границе территории объекта культурного наследия «Достопримечательное место «Плещеево озеро – место основания Петром I русского военно-морского флота»
354	355	по часовой стрелке вдоль границы земельного участка № 76:11:270101:23
355	356	по часовой стрелке вдоль границы земельного участка № 76:11:270101:23
356	357	по часовой стрелке вдоль границы земельного участка № 76:11:270101:23
357	358	по часовой стрелке вдоль границы земельного участка № 76:11:270101:23
358	359	по часовой стрелке вдоль границы земельного участка № 76:11:270101:23
359	360	по часовой стрелке вдоль границы земельного участка № 76:11:270101:23

Прохождение границы		Описание прохождения частей границы
от точки	до точки	
1	2	3
360	361	по часовой стрелке вдоль границы земельного участка № 76:11:270101:23
361	362	по часовой стрелке вдоль границы земельного участка № 76:11:270101:23
362	363	по часовой стрелке вдоль границы земельного участка № 76:11:270101:23
363	364	по часовой стрелке вдоль границы земельного участка № 76:11:270101:23
364	365	по часовой стрелке вдоль границы земельного участка № 76:11:270101:23
365	366	по часовой стрелке вдоль границы земельного участка № 76:11:270101:23
366	367	по часовой стрелке вдоль границы земельного участка № 76:11:270101:23
367	368	по часовой стрелке вдоль границы земельного участка № 76:11:270101:23
368	369	по часовой стрелке по границе территории объекта культурного наследия «Достопримечательное место «Плещеево озеро – место основания Петром I русского военно-морского флота»
369	370	по часовой стрелке по границе территории объекта культурного наследия «Достопримечательное место «Плещеево озеро – место основания Петром I русского военно-морского флота»
370	371	по часовой стрелке по границе территории объекта культурного наследия «Достопримечательное место «Плещеево озеро – место основания Петром I русского военно-морского флота»
371	372	по часовой стрелке вдоль границы земельного участка № 76:11:270101:48
372	373	по часовой стрелке вдоль границы земельного участка № 76:11:270101:48
373	374	по часовой стрелке вдоль границы земельного участка № 76:11:270101:48
374	375	по часовой стрелке вдоль границы земельного участка № 76:11:270101:48
375	376	по часовой стрелке по границе территории объекта культурного наследия «Достопримечательное место «Плещеево озеро – место основания Петром I русского военно-морского флота»
376	377	по часовой стрелке вдоль границы земельного участка № 76:11:270101:25
377	378	по часовой стрелке вдоль границы земельного участка № 76:11:270101:25
378	379	по часовой стрелке вдоль границы земельного участка № 76:11:270101:25
379	380	по часовой стрелке вдоль границы земельного участка № 76:11:270101:25

[illegible]

Прохождение границы		Описание прохождения частей границы
от точки	до точки	
1	2	3
404	405	в общем южной направлении вдоль восточной стороны автодороги Нагорье-Переславль
405	406	в общем южной направлении вдоль восточной стороны автодороги Нагорье-Переславль
406	407	в общем южной направлении вдоль восточной стороны автодороги Нагорье-Переславль
407	408	в общем южной направлении вдоль восточной стороны автодороги Нагорье-Переславль
408	409	в общем южной направлении вдоль восточной стороны автодороги Нагорье-Переславль
409	410	в общем южной направлении вдоль восточной стороны автодороги Нагорье-Переславль
410	411	в общем южной направлении вдоль восточной стороны автодороги Нагорье-Переславль
411	412	в общем южной направлении вдоль восточной стороны автодороги Нагорье-Переславль
412	413	в общем южной направлении вдоль восточной стороны автодороги Нагорье-Переславль
413	414	в общем южной направлении вдоль восточной стороны автодороги Нагорье-Переславль
414	415	в общем южной направлении вдоль восточной стороны автодороги Нагорье-Переславль
415	416	в общем южной направлении вдоль восточной стороны автодороги Нагорье-Переславль
416	417	по часовой стрелке вдоль границы земельного участка № 76:11:031503:30
417	418	по часовой стрелке вдоль границы земельного участка № 76:11:031503:30
418	419	по часовой стрелке вдоль границы земельного участка № 76:11:031503:30
419	420	по часовой стрелке вдоль границы земельного участка № 76:11:031503:30
420	421	по часовой стрелке вдоль границы земельного участка № 76:11:031503:30
421	422	по часовой стрелке вдоль границы земельного участка № 76:11:031503:30
422	423	по часовой стрелке вдоль границы земельного участка № 76:11:031503:30
423	424	по часовой стрелке вдоль границы земельного участка № 76:11:031503:30
424	425	в общем южной направлении вдоль восточной стороны автодороги Нагорье-Переславль
425	426	в общем южной направлении вдоль восточной стороны автодороги Нагорье-Переславль
426	427	в общем южной направлении вдоль восточной стороны автодороги Нагорье-Переславль
427	428	в общем южной направлении вдоль восточной стороны автодороги Нагорье-Переславль

Прохождение границы		Описание прохождения частей границы
от точки	до точки	
1	2	3
428	429	в общем южной направлении вдоль восточной стороны автодороги Нагорье-Переславль
429	430	в общем южной направлении вдоль восточной стороны автодороги Нагорье-Переславль
430	431	в общем южной направлении вдоль восточной стороны автодороги Нагорье-Переславль
431	432	по часовой стрелке вдоль границы земельного участка № 76:11:031503:29
432	433	по часовой стрелке вдоль границы земельного участка № 76:11:031503:29
433	434	по часовой стрелке вдоль границы земельного участка № 76:11:031503:29
434	435	по часовой стрелке вдоль границы земельного участка № 76:11:031503:29
435	436	по часовой стрелке вдоль границы земельного участка № 76:11:031503:29
436	437	по часовой стрелке вдоль границы земельного участка № 76:11:031503:29
437	438	по часовой стрелке вдоль границы земельного участка № 76:11:031503:29
438	439	по часовой стрелке вдоль границы земельного участка № 76:11:031503:29
439	440	по часовой стрелке вдоль границы земельного участка № 76:11:031503:29
440	441	по часовой стрелке вдоль границы земельного участка № 76:11:031503:29
441	442	по часовой стрелке вдоль границы земельного участка № 76:11:031503:29
442	443	по часовой стрелке вдоль границы земельного участка № 76:11:031503:29
443	444	в общем южной направлении вдоль восточной стороны автодороги Нагорье-Переславль
444	445	в общем южной направлении вдоль восточной стороны автодороги Нагорье-Переславль
445	446	в общем южной направлении вдоль восточной стороны автодороги Нагорье-Переславль
446	447	в общем южной направлении вдоль восточной стороны автодороги Нагорье-Переславль
447	448	в общем южной направлении вдоль восточной стороны автодороги Нагорье-Переславль
448	449	в общем южной направлении вдоль восточной стороны автодороги Нагорье-Переславль
449	450	в общем южной направлении вдоль восточной стороны автодороги Нагорье-Переславль
450	451	в общем южной направлении вдоль восточной стороны автодороги Нагорье-Переславль
451	452	в общем южной направлении вдоль восточной стороны автодороги Нагорье-Переславль

Прохождение границы		Описание прохождения частей границы
от точки	до точки	
1	2	3
452	453	в общем южной направлении вдоль восточной стороны автодороги Нагорье-Переславль
453	454	в общем южной направлении вдоль восточной стороны автодороги Нагорье-Переславль
454	455	в общем южной направлении вдоль восточной стороны автодороги Нагорье-Переславль
455	456	в общем южной направлении вдоль восточной стороны автодороги Нагорье-Переславль
456	457	в общем южной направлении вдоль восточной стороны автодороги Нагорье-Переславль
457	458	в общем южной направлении вдоль восточной стороны автодороги Нагорье-Переславль
458	459	в общем южной направлении вдоль восточной стороны автодороги Нагорье-Переславль
459	460	в общем южной направлении вдоль восточной стороны автодороги Нагорье-Переславль
460	461	в общем южной направлении вдоль восточной стороны автодороги Нагорье-Переславль
461	462	в общем южной направлении вдоль восточной стороны автодороги Нагорье-Переславль
462	463	в общем южной направлении вдоль восточной стороны автодороги Нагорье-Переславль
463	464	в общем южной направлении вдоль восточной стороны автодороги Нагорье-Переславль
464	465	в общем южной направлении вдоль восточной стороны автодороги Нагорье-Переславль
465	466	по часовой стрелке вдоль границы земельного участка № 76:11:031503:225
466	467	по часовой стрелке вдоль границы земельного участка № 76:11:031503:225
467	468	по часовой стрелке вдоль границы земельного участка № 76:11:031503:225
468	469	по часовой стрелке вдоль границы земельного участка № 76:11:031503:49
469	470	по часовой стрелке вдоль границы земельного участка № 76:11:031503:49
470	471	по часовой стрелке вдоль границы земельного участка № 76:11:031503:49
471	472	по часовой стрелке вдоль границы земельного участка № 76:11:031503:49
472	320	по часовой стрелке по границе территории объекта культурного наследия «Достопримечательное место «Плещеево озеро – место основания Петром I русского военно-морского флота»
Часть № 7		
473	474	по часовой стрелке вдоль границы земельного участка № 76:11:270101:25
474	475	по часовой стрелке вдоль границы земельного участка № 76:11:270101:25

Прохождение границы		Описание прохождения частей границы
от точки	до точки	
1	2	3
475	476	по часовой стрелке вдоль границы земельного участка № 76:11:270101:25
476	477	по часовой стрелке вдоль границы земельного участка № 76:11:270101:25
477	478	по часовой стрелке по границе территории объекта культурного наследия «Достопримечательное место «Плещеево озеро – место основания Петром I русского военно-морского флота»
478	479	по часовой стрелке по границе территории объекта культурного наследия «Достопримечательное место «Плещеево озеро – место основания Петром I русского военно-морского флота»
479	480	по часовой стрелке по границе территории объекта культурного наследия «Достопримечательное место «Плещеево озеро – место основания Петром I русского военно-морского флота»
480	481	по часовой стрелке вдоль границы туристического объекта – зоны отдыха «Язеевка»
481	482	по часовой стрелке вдоль границы туристического объекта – зоны отдыха «Язеевка»
482	483	по часовой стрелке вдоль границы туристического объекта – зоны отдыха «Язеевка»
483	484	по часовой стрелке вдоль границы туристического объекта – зоны отдыха «Язеевка»
484	485	по часовой стрелке вдоль границы туристического объекта – зоны отдыха «Язеевка»
485	486	по часовой стрелке вдоль границы туристического объекта – зоны отдыха «Язеевка»
486	487	по часовой стрелке вдоль границы туристического объекта – зоны отдыха «Язеевка»
487	488	по часовой стрелке вдоль границы туристического объекта – зоны отдыха «Язеевка»
488	489	по часовой стрелке вдоль границы туристического объекта – зоны отдыха «Язеевка»
489	490	по часовой стрелке вдоль границы туристического объекта – зоны отдыха «Язеевка»
490	491	по часовой стрелке вдоль границы туристического объекта – зоны отдыха «Язеевка»
491	492	по часовой стрелке вдоль границы туристического объекта – зоны отдыха «Язеевка»
492	493	по часовой стрелке вдоль границы туристического объекта – зоны отдыха «Язеевка»
493	494	в общем южной направлении вдоль восточной стороны автодороги Нагорье-Переславль
494	495	в общем южной направлении вдоль восточной стороны автодороги Нагорье-Переславль
495	496	в общем южной направлении вдоль восточной стороны автодороги Нагорье-Переславль

Прохождение границы		Описание прохождения частей границы
от точки	до точки	
1	2	3
496	497	в общем южной направлении вдоль восточной стороны автодороги Нагорье-Переславль
497	473	в общем южной направлении вдоль восточной стороны автодороги Нагорье-Переславль
Часть № 8		
498	499	в общем северном направлении вдоль восточной стороны автодороги Нагорье-Переславль
499	500	в общем северном направлении вдоль восточной стороны автодороги Нагорье-Переславль
500	501	по часовой стрелке параллельно береговой линии оз. Плещеево
501	502	по часовой стрелке параллельно береговой линии оз. Плещеево
502	503	по часовой стрелке параллельно береговой линии оз. Плещеево
503	504	по часовой стрелке параллельно береговой линии оз. Плещеево
504	505	по часовой стрелке параллельно береговой линии оз. Плещеево
505	506	по часовой стрелке параллельно береговой линии оз. Плещеево
506	507	по часовой стрелке параллельно береговой линии оз. Плещеево
507	508	по часовой стрелке параллельно береговой линии оз. Плещеево
508	509	по часовой стрелке параллельно береговой линии оз. Плещеево
509	510	по часовой стрелке параллельно береговой линии оз. Плещеево
510	511	по часовой стрелке параллельно береговой линии оз. Плещеево
511	512	по часовой стрелке параллельно береговой линии оз. Плещеево
512	513	по часовой стрелке параллельно береговой линии оз. Плещеево
513	514	по часовой стрелке параллельно береговой линии оз. Плещеево
514	515	по часовой стрелке параллельно береговой линии оз. Плещеево
515	516	по часовой стрелке параллельно береговой линии оз. Плещеево
516	517	по часовой стрелке параллельно береговой линии оз. Плещеево
517	518	по часовой стрелке параллельно береговой линии оз. Плещеево
518	519	по часовой стрелке параллельно береговой линии оз. Плещеево
519	520	по часовой стрелке параллельно береговой линии оз. Плещеево

Прохождение границы		Описание прохождения частей границы
от точки	до точки	
1	2	3
520	521	по часовой стрелке параллельно береговой линии оз. Плещеево
521	522	по часовой стрелке параллельно береговой линии оз. Плещеево
522	523	по часовой стрелке параллельно береговой линии оз. Плещеево
523	524	по часовой стрелке параллельно береговой линии оз. Плещеево
524	525	по часовой стрелке параллельно береговой линии оз. Плещеево
525	526	по часовой стрелке параллельно береговой линии оз. Плещеево
526	527	по часовой стрелке параллельно береговой линии оз. Плещеево
527	528	по часовой стрелке параллельно береговой линии оз. Плещеево
528	529	по часовой стрелке параллельно береговой линии оз. Плещеево
529	530	на юго-запад к берегу оз. Плещеево
530	531	против часовой стрелки по границе территории объекта культурного наследия «Достопримечательное место «Плещеево озеро – место основания Петром I русского военно-морского флота»
531	532	против часовой стрелки по границе территории объекта культурного наследия «Достопримечательное место «Плещеево озеро – место основания Петром I русского военно-морского флота»
532	533	против часовой стрелки по границе территории объекта культурного наследия «Достопримечательное место «Плещеево озеро – место основания Петром I русского военно-морского флота»
533	534	против часовой стрелки по границе территории объекта культурного наследия «Достопримечательное место «Плещеево озеро – место основания Петром I русского военно-морского флота»
534	535	против часовой стрелки по границе территории объекта культурного наследия «Достопримечательное место «Плещеево озеро – место основания Петром I русского военно-морского флота»
535	536	против часовой стрелки по границе территории объекта культурного наследия «Достопримечательное место «Плещеево озеро – место основания Петром I русского военно-морского флота»
536	537	против часовой стрелки по границе территории объекта культурного наследия «Достопримечательное место «Плещеево озеро – место основания Петром I русского военно-морского флота»
537	538	против часовой стрелки по границе территории объекта культурного наследия «Достопримечательное место

Прохождение границы		Описание прохождения частей границы
от точки	до точки	
1	2	3
		«Плещеево озеро – место основания Петром I русского военно-морского флота»
538	539	против часовой стрелки по границе территории объекта культурного наследия «Достопримечательное место «Плещеево озеро – место основания Петром I русского военно-морского флота»
539	540	против часовой стрелки по границе территории объекта культурного наследия «Достопримечательное место «Плещеево озеро – место основания Петром I русского военно-морского флота»
540	541	против часовой стрелки по границе территории объекта культурного наследия «Достопримечательное место «Плещеево озеро – место основания Петром I русского военно-морского флота»
541	542	против часовой стрелки по границе территории объекта культурного наследия «Достопримечательное место «Плещеево озеро – место основания Петром I русского военно-морского флота»
542	498	по часовой стрелке вдоль границы туристического объекта – зоны отдыха «Язеевка»
Часть № 9		
543	544	против часовой стрелки вдоль границы туристического объекта «Экотропа «В гостях у серой цапли»
544	545	против часовой стрелки вдоль границы туристического объекта «Экотропа «В гостях у серой цапли»
545	546	против часовой стрелки вдоль границы туристического объекта «Экотропа «В гостях у серой цапли»
546	547	против часовой стрелки вдоль границы туристического объекта «Экотропа «В гостях у серой цапли»
547	548	против часовой стрелки по границе территории объекта культурного наследия «Достопримечательное место «Плещеево озеро – место основания Петром I русского военно-морского флота»
548	549	против часовой стрелки по границе территории объекта культурного наследия «Достопримечательное место «Плещеево озеро – место основания Петром I русского военно-морского флота»
549	550	против часовой стрелки вдоль границы гостевого дома С. Ф. Драчук и кордона Национального парка «Плещеево озеро»
550	551	против часовой стрелки вдоль границы гостевого дома С. Ф. Драчук и кордона Национального парка «Плещеево озеро»
551	552	против часовой стрелки вдоль границы гостевого дома С. Ф. Драчук и кордона Национального парка «Плещеево озеро»
552	553	по часовой стрелке параллельно береговой линии оз. Плещеево
553	554	по часовой стрелке параллельно береговой линии оз. Плещеево
554	555	по часовой стрелке параллельно береговой линии оз. Плещеево

Прохождение границы		Описание прохождения частей границы
от точки	до точки	
1	2	3
555	556	по часовой стрелке параллельно береговой линии оз. Плещеево
556	557	по часовой стрелке параллельно береговой линии оз. Плещеево
557	558	по часовой стрелке параллельно береговой линии оз. Плещеево
558	559	по часовой стрелке параллельно береговой линии оз. Плещеево
559	560	по часовой стрелке параллельно береговой линии оз. Плещеево
560	561	по часовой стрелке параллельно береговой линии оз. Плещеево
561	562	по часовой стрелке параллельно береговой линии оз. Плещеево
562	543	по часовой стрелке параллельно береговой линии оз. Плещеево
Часть № 10		
563	564	против часовой стрелки вдоль границы туристического объекта «Экотропа «В гостях у серой цапли»
564	565	против часовой стрелки вдоль границы туристического объекта «Экотропа «В гостях у серой цапли»
565	566	против часовой стрелки вдоль границы туристического объекта «Экотропа «В гостях у серой цапли»
566	567	против часовой стрелки вдоль границы туристического объекта «Экотропа «В гостях у серой цапли»
567	568	против часовой стрелки вдоль границы туристического объекта «Экотропа «В гостях у серой цапли»
568	569	против часовой стрелки вдоль границы туристического объекта «Экотропа «В гостях у серой цапли»
569	570	против часовой стрелки вдоль границы туристического объекта «Экотропа «В гостях у серой цапли»
570	571	на юго-запад к берегу оз. Плещеево
571	572	против часовой стрелки по границе территории объекта культурного наследия «Достопримечательное место «Плещеево озеро – место основания Петром I русского военно-морского флота»
572	573	против часовой стрелки по границе территории объекта культурного наследия «Достопримечательное место «Плещеево озеро – место основания Петром I русского военно-морского флота»
573	574	против часовой стрелки по границе территории объекта культурного наследия «Достопримечательное место «Плещеево озеро – место основания Петром I русского военно-морского флота»
574	563	против часовой стрелки по границе территории объекта культурного наследия «Достопримечательное место «Плещеево озеро – место основания Петром I русского военно-морского флота»
Часть № 11		

Прохождение границы		Описание прохождения частей границы
от точки	до точки	
1	2	3
575	576	по часовой стрелке параллельно береговой линии оз. Плещеево
576	577	по часовой стрелке параллельно береговой линии оз. Плещеево
577	578	по часовой стрелке параллельно береговой линии оз. Плещеево
578	579	по часовой стрелке параллельно береговой линии оз. Плещеево
579	580	по часовой стрелке параллельно береговой линии оз. Плещеево
580	581	по часовой стрелке параллельно береговой линии оз. Плещеево
581	582	по часовой стрелке параллельно береговой линии оз. Плещеево
582	583	по часовой стрелке параллельно береговой линии оз. Плещеево
583	584	по часовой стрелке параллельно береговой линии оз. Плещеево
584	585	на запад к берегу оз. Плещеево
585	586	на запад к берегу оз. Плещеево
586	587	против часовой стрелки по границе территории объекта культурного наследия «Достопримечательное место «Плещеево озеро – место основания Петром I русского военно-морского флота»
587	588	против часовой стрелки по границе территории объекта культурного наследия «Достопримечательное место «Плещеево озеро – место основания Петром I русского военно-морского флота»
588	589	против часовой стрелки по границе территории объекта культурного наследия «Достопримечательное место «Плещеево озеро – место основания Петром I русского военно-морского флота»
589	590	против часовой стрелки по границе территории объекта культурного наследия «Достопримечательное место «Плещеево озеро – место основания Петром I русского военно-морского флота»
590	591	в общем северо-восточном направлении от береговой линии оз. Плещеево
591	592	в общем северо-восточном направлении от береговой линии оз. Плещеево
592	593	в общем северо-восточном направлении от береговой линии оз. Плещеево
593	594	в общем северо-восточном направлении от береговой линии оз. Плещеево
594	595	в общем юго-восточном направлении от береговой линии оз. Плещеево
595	596	в общем юго-восточном направлении от береговой линии оз. Плещеево

Прохождение границы		Описание прохождения частей границы
от точки	до точки	
1	2	3
596	597	в общем юго-восточном направлении от береговой линии оз. Плещеево
597	598	в общем юго-восточном направлении от береговой линии оз. Плещеево
598	599	в общем юго-восточном направлении от береговой линии оз. Плещеево
599	575	в общем северо-восточном направлении от береговой линии оз. Плещеево
Часть № 12		
600	601	против часовой стрелки вдоль границы территории объекта культурного наследия № 76:11-8.8 «Достопримечательное место «Клещин», нач. I тыс. до н.э. – нач. I тыс. н.э.»
601	602	против часовой стрелки вдоль границы территории объекта культурного наследия № 76:11-8.8 «Достопримечательное место «Клещин», нач. I тыс. до н.э. – нач. I тыс. н.э.»
602	603	против часовой стрелки вдоль границы территории объекта культурного наследия № 76:11-8.8 «Достопримечательное место «Клещин», нач. I тыс. до н.э. – нач. I тыс. н.э.»
603	604	против часовой стрелки вдоль границы территории объекта культурного наследия № 76:11-8.8 «Достопримечательное место «Клещин», нач. I тыс. до н.э. – нач. I тыс. н.э.»
604	605	против часовой стрелки вдоль границы территории объекта культурного наследия № 76:11-8.8 «Достопримечательное место «Клещин», нач. I тыс. до н.э. – нач. I тыс. н.э.»
605	606	к северо-востоку параллельно береговой линии р. Малая Слуда
606	607	к северо-востоку параллельно береговой линии р. Малая Слуда
607	608	к северо-востоку параллельно береговой линии р. Малая Слуда
608	609	к северо-востоку параллельно береговой линии р. Малая Слуда
609	610	к северо-востоку параллельно береговой линии р. Малая Слуда
610	611	к северо-востоку параллельно береговой линии р. Малая Слуда
611	612	к северо-востоку параллельно береговой линии р. Малая Слуда
612	613	к северо-востоку параллельно береговой линии р. Малая Слуда
613	614	к северо-востоку параллельно береговой линии р. Малая Слуда
614	615	к северо-востоку параллельно береговой линии р. Малая Слуда
615	616	к северо-востоку параллельно береговой линии р. Малая Слуда
616	617	к северо-востоку параллельно береговой линии р. Малая Слуда

Прохождение границы		Описание прохождения частей границы
от точки	до точки	
1	2	3
617	618	в юго-восточном направлении до границ землевладений, расположенных южнее р. Малая Слуда
618	619	в юго-восточном направлении до границ землевладений, расположенных южнее р. Малая Слуда
619	620	в юго-восточном направлении до границ землевладений, расположенных южнее р. Малая Слуда
620	621	в общем юго-западном направлении вдоль северных границ землевладений, расположенных южнее р. Малая Слуда
621	622	в общем юго-западном направлении вдоль северных границ землевладений, расположенных южнее р. Малая Слуда
622	623	в общем юго-западном направлении вдоль северных границ землевладений, расположенных южнее р. Малая Слуда
623	624	в общем юго-западном направлении вдоль северных границ землевладений, расположенных южнее р. Малая Слуда
624	625	в общем юго-западном направлении вдоль северных границ землевладений, расположенных южнее р. Малая Слуда
625	626	в общем юго-западном направлении вдоль северных границ землевладений, расположенных южнее р. Малая Слуда
626	627	в общем юго-западном направлении вдоль северных границ землевладений, расположенных южнее р. Малая Слуда
627	628	в общем юго-западном направлении вдоль северных границ землевладений, расположенных южнее р. Малая Слуда
628	629	в общем юго-западном направлении вдоль северных границ землевладений, расположенных южнее р. Малая Слуда
629	630	в общем юго-западном направлении вдоль северных границ землевладений, расположенных южнее р. Малая Слуда
630	631	в общем юго-западном направлении вдоль северных границ землевладений, расположенных южнее р. Малая Слуда
631	632	в общем юго-западном направлении вдоль северных границ землевладений, расположенных южнее р. Малая Слуда
632	633	к югу по границе землевладения
633	634	к юго-западу по границе землевладения
634	635	к юго-востоку по границам землевладений, расположенных восточнее оз. Плещеево
635	636	к юго-востоку по границам землевладений, расположенных восточнее оз. Плещеево
636	637	к юго-востоку по границам землевладений, расположенных восточнее оз. Плещеево
637	638	к востоку по границам землевладений, расположенных восточнее оз. Плещеево
638	639	к востоку по границам землевладений, расположенных восточнее оз. Плещеево
639	640	в общем восточном направлении по границам землевладений параллельно северному берегу р. Малая Слуда
640	641	в общем восточном направлении по границам землевладений параллельно северному берегу р. Малая Слуда
641	642	в общем восточном направлении по границам землевладений параллельно северному берегу р. Малая Слуда

[illegible]

[illegible]

[illegible]

Прохождение границы		Описание прохождения частей границы
от точки	до точки	
1	2	3
716	717	по часовой стрелке вдоль границы кадастрового квартала № 76:11:181203
717	718	по часовой стрелке вдоль границы кадастрового квартала № 76:11:181203
718	719	по часовой стрелке вдоль границы кадастрового квартала № 76:11:181203
719	720	по часовой стрелке вдоль границы кадастрового квартала № 76:11:181203
720	721	по часовой стрелке вдоль границы кадастрового квартала № 76:11:181203
721	722	по часовой стрелке вдоль границы кадастрового квартала № 76:11:181203
722	723	по часовой стрелке вдоль границы кадастрового квартала № 76:11:181203
723	724	по часовой стрелке вдоль границы кадастрового квартала № 76:11:181203
724	725	по часовой стрелке вдоль границы кадастрового квартала № 76:11:181203
725	726	по часовой стрелке вдоль границы кадастрового квартала № 76:11:181203
726	727	на запад по границам землевладений
727	728	на запад по границам землевладений
728	729	на запад по границам землевладений
729	730	на юг по границам землевладений
730	731	на восток по границам землевладений
731	732	на восток по границам землевладений
732	733	на юг по границам землевладений
733	734	на юг по границам землевладений
734	735	на запад по границам землевладений
735	736	на запад по границам землевладений
736	737	на запад по границам землевладений
737	738	на юг вдоль границы г. Переславля
738	739	на юг вдоль границы г. Переславля
739	740	на юг вдоль границы г. Переславля
740	741	на юг вдоль границы г. Переславля
741	742	на юг вдоль границы г. Переславля
742	743	на юг вдоль границы г. Переславля
743	744	на юг вдоль границы г. Переславля
744	745	на юг вдоль границы г. Переславля
745	746	на юг вдоль границы г. Переславля
746	747	на юг вдоль границы г. Переславля
747	748	на запад к берегу оз. Плещеево
748	749	на запад к берегу оз. Плещеево
749	750	против часовой стрелки по границе территории объекта культурного наследия «Достопримечательное место «Плещеево озеро – место основания Петром I русского военно-морского флота»

[illegible]

Прохождение границы		Описание прохождения частей границы
от точки	до точки	
1	2	3
762	600	против часовой стрелки по границе территории объекта культурного наследия «Достопримечательное место «Плещеево озеро – место основания Петром I русского военно-морского флота»
Вырез к части № 12		
763	764	по часовой стрелке вдоль границ территории объекта культурного наследия № 76:11-8.227 «Никитский источник»
764	765	по часовой стрелке вдоль границ территории объекта культурного наследия № 76:11-8.227 «Никитский источник»
765	766	по часовой стрелке вдоль границ территории объекта культурного наследия № 76:11-8.227 «Никитский источник»
766	767	по часовой стрелке вдоль границ территории объекта культурного наследия № 76:11-8.227 «Никитский источник»
767	768	по часовой стрелке вдоль границ территории объекта культурного наследия № 76:11-8.227 «Никитский источник»
768	769	по часовой стрелке вдоль границ территории объекта культурного наследия № 76:11-8.227 «Никитский источник»
769	763	по часовой стрелке вдоль границ территории объекта культурного наследия № 76:11-8.227 «Никитский источник»

3.67. Описание подзоны ЗОПЛ 1.2 единой зоны охраняемого природного ландшафта (ЗОПЛ 1):

Прохождение границы		Описание прохождения частей границы
от точки	до точки	
1	2	3
Часть № 1		
1	2	на северо-восток по границам землевладений, расположенных восточнее усадьбы «Ботик»
2	3	на северо-восток по границам землевладений, расположенных восточнее усадьбы «Ботик»
3	4	на запад по границам землевладений, расположенных восточнее усадьбы «Ботик»
4	5	на запад по границам землевладений, расположенных восточнее усадьбы «Ботик»
5	6	на северо-восток по границам землевладений, расположенных восточнее усадьбы «Ботик»
6	7	на северо-восток по границам землевладений, расположенных восточнее усадьбы «Ботик»
7	8	на северо-восток по границам землевладений, расположенных восточнее усадьбы «Ботик»
8	9	на северо-восток по границам землевладений, расположенных восточнее усадьбы «Ботик»
9	10	на северо-восток по границам землевладений, расположенных восточнее усадьбы «Ботик»
10	11	на северо-восток по границам землевладений, расположенных восточнее усадьбы «Ботик»

Прохождение границы		Описание прохождения частей границы
от точки	до точки	
1	2	3
11	12	на северо-восток по границам землевладений, расположенных восточнее усадьбы «Ботик»
12	13	на северо-восток по границам землевладений, расположенных восточнее усадьбы «Ботик»
13	14	на северо-восток по границам землевладений, расположенных восточнее усадьбы «Ботик»
14	15	на запад вдоль южной стороны ул. Петра I
15	16	на запад вдоль южной стороны ул. Петра I
16	17	по часовой стрелке вдоль границы территории объекта культурного наследия 76:11-8.1 «Усадьба «Ботик», бот «Фортуна» и памятник Петру I на месте строительства первого русского флота в 1689-1693 гг.»
17	18	по часовой стрелке вдоль границы территории объекта культурного наследия 76:11-8.1 «Усадьба «Ботик», бот «Фортуна» и памятник Петру I на месте строительства первого русского флота в 1689-1693 гг.»
18	19	на юго-запад по границам землевладений
19	20	на юг по границам землевладений
20	21	на восток по границам землевладений
21	22	на восток по границам землевладений
22	23	на восток по границам землевладений
23	24	на восток по границам землевладений
24	25	на восток по границам землевладений
25	26	на восток по границам землевладений
26	27	на восток по границам землевладений
27	28	на восток по границам землевладений
28	29	на северо-восток по границам землевладений
29	30	на северо-восток по границам землевладений
30	31	на северо-восток по границам землевладений
31	1	на северо-восток по границам землевладений
Часть № 2		
32	33	на юг по границам землевладений
33	34	на юг по границам землевладений
34	35	на юг по границам землевладений
35	36	на юг по границам землевладений
36	37	на юг по границам землевладений
37	38	на юг по границам землевладений
38	39	на юг по границам землевладений
39	40	на юг по границам землевладений
40	41	на юг по границам землевладений
41	42	на юг по границам землевладений
42	43	на юг по границам землевладений
43	44	на юг по границам землевладений
44	45	на юг по границам землевладений
45	46	на юг по границам землевладений
46	47	на восток по границам землевладений
47	48	на северо-восток по границам землевладений
48	49	на юго-восток по границам землевладений

[illegible]

Прохождение границы		Описание прохождения частей границы
от точки	до точки	
1	2	3
80	81	на северо-запад по границам землевладений
81	82	на северо-запад по границам землевладений
82	83	на северо-запад по границам землевладений
83	84	на северо-запад по границам землевладений
84	85	на северо-запад по границам землевладений
85	86	на северо-запад по границам землевладений
86	87	на северо-запад по границам землевладений
87	88	на северо-запад по границам землевладений
88	89	на северо-запад по границам землевладений
89	90	на северо-запад по границам землевладений
90	91	на северо-запад по границам землевладений
91	92	на северо-запад по границам землевладений
92	93	на северо-запад по границам землевладений
93	94	на северо-запад по границам землевладений
94	95	на северо-запад по границам землевладений
95	96	на северо-запад по границам землевладений
96	97	на северо-запад по границам землевладений
97	98	на северо-запад по границам землевладений
98	99	на северо-запад по границам землевладений
99	100	на северо-запад по границам землевладений
100	101	на северо-запад по границам землевладений
101	102	на северо-запад по границам землевладений
102	103	на северо-запад по границам землевладений
103	104	на северо-запад по границам землевладений
104	105	на северо-запад по границам землевладений
105	106	на северо-запад по границам землевладений
106	107	на северо-запад по границам землевладений
107	108	на северо-запад по границам землевладений
108	109	на северо-запад по границам землевладений
109	32	на восток вдоль старой железной дороги

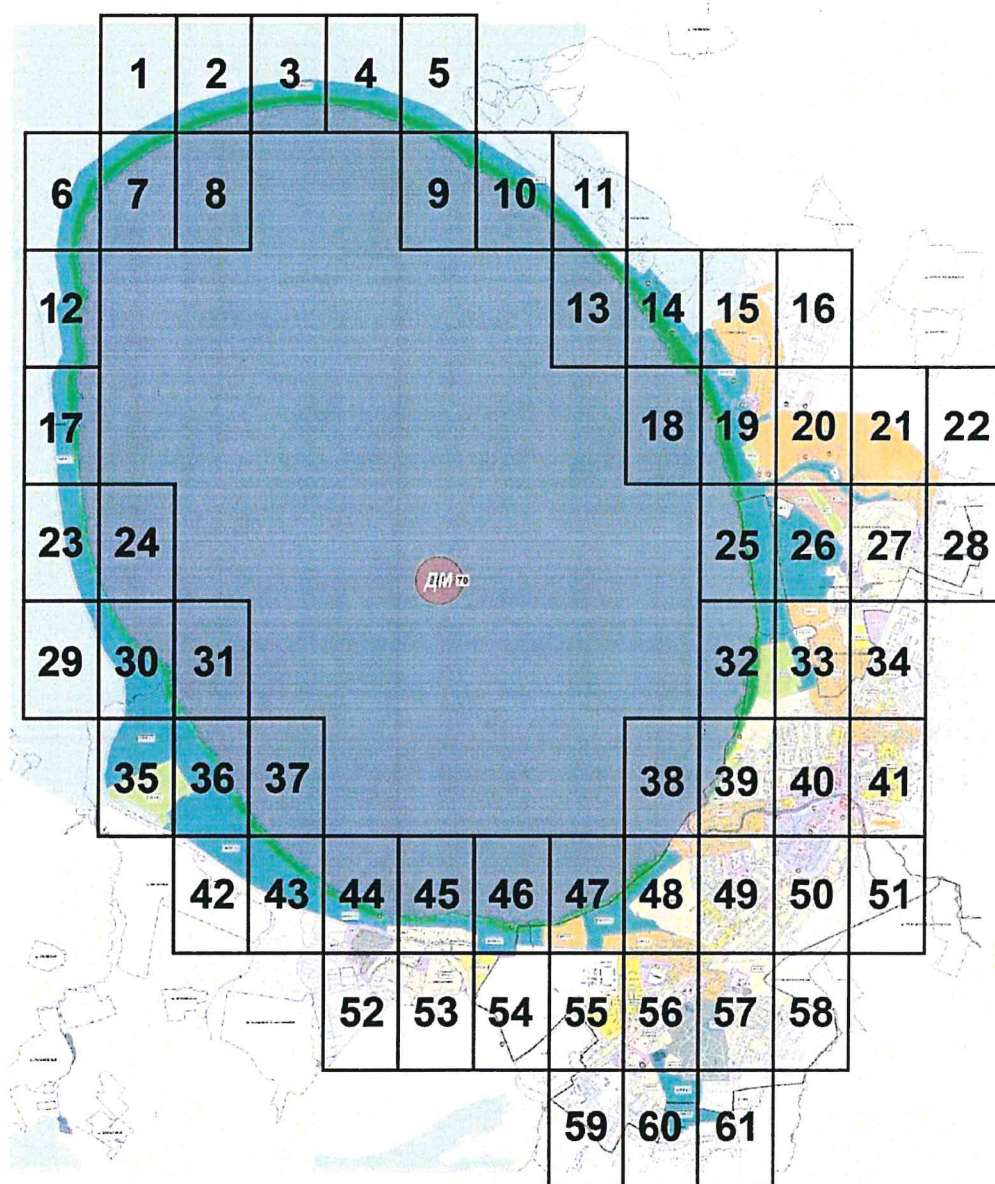
3.68. Описание подзоны ЗОПЛ 1.3 единой зоны охраняемого природного ландшафта (ЗОПЛ 1):

Прохождение границы		Описание прохождения частей границы
от точки	до точки	
1	2	3
1	2	от границы территории объекта культурного наследия № 76:18-8.8 «Дендрологический сад» до юго-западного угла земельного участка № 76:18:010622:14
2	3	на восток вдоль южной границы земельного участка № 76:18:010622:14
3	4	на восток вдоль южной границы земельного участка № 76:18:010622:15
4	5	в том же направлении до пересечения с границей кадастрового квартала № 76:18:010608

Прохождение границы		Описание прохождения частей границы
от точки	до точки	
1	2	3
5	6	в юго-юго-западном направлении вдоль границы кадастрового квартала № 76:18:010608
6	7	в юго-юго-восточном направлении вдоль границы кадастрового квартала № 76:18:010623 до пересечения с углом границы территории объекта культурного наследия № 76:18-8.8 «Дендрологический сад»
7	8	по часовой стрелке вдоль границы территории объекта культурного наследия № 76:18-8.8 «Дендрологический сад»
8	9	по часовой стрелке вдоль границы территории объекта культурного наследия № 76:18-8.8 «Дендрологический сад»
9	10	по часовой стрелке вдоль границы территории объекта культурного наследия № 76:18-8.8 «Дендрологический сад»
10	11	по часовой стрелке вдоль границы территории объекта культурного наследия № 76:18-8.8 «Дендрологический сад»
11	12	по часовой стрелке вдоль границы территории объекта культурного наследия № 76:18-8.8 «Дендрологический сад»
12	13	по часовой стрелке вдоль границы территории объекта культурного наследия № 76:18-8.8 «Дендрологический сад»
13	14	по часовой стрелке вдоль границы территории объекта культурного наследия № 76:18-8.8 «Дендрологический сад»
14	15	по часовой стрелке вдоль границы территории объекта культурного наследия № 76:18-8.8 «Дендрологический сад»
15	16	по часовой стрелке вдоль границы территории объекта культурного наследия № 76:18-8.8 «Дендрологический сад»
16	1	по часовой стрелке вдоль границы территории объекта культурного наследия № 76:18-8.8 «Дендрологический сад»

Приложение 2
к границам

СХЕМА
границ объединенной зоны охраны объектов культурного наследия
(памятников истории и культуры) города Переславля Залесского
и прилегающих территорий - м. Ботик, м. Симак, с. Вельково,
с. Борисоглебская Слобода, с. Городище, с. Никитская Слобода,
с. Троицкая Слобода, пос. Приозерный




Условные обозначения:

	Границы г. Переславля-Залесского;
	Границы прочих населенных пунктов;
	Объекты культурного наследия федерального значения;
	Объекты культурного наследия регионального значения;
	Объекты культурного наследия местного (муниципального) значения;
	Выявленные объекты культурного наследия;
	Ценные объекты историко-градостроительной среды;
	Объекты диссонирующей городской застройки;
	Объекты городской застройки;
	Нежилые строения и сооружения;
	Границы земельных участков, зарегистрированных в Росреестре;
	Границы кадастровых кварталов;
	Автомобильные дороги;
	Единые охранные зоны, охранные зоны (ОЗ);
	Единые зоны регулирования застройки и хозяйственной деятельности, зоны регулирования застройки и хозяйственной деятельности (ЗРЗ 1);
	Единые зоны регулирования застройки и хозяйственной деятельности, зоны регулирования застройки и хозяйственной деятельности (ЗРЗ 2);
	Единые зоны регулирования застройки и хозяйственной деятельности, зоны регулирования застройки и хозяйственной деятельности (ЗРЗ 3) и подзоны;
	Единые зоны регулирования застройки и хозяйственной деятельности, зоны регулирования застройки и хозяйственной деятельности (ЗРЗ 4) и подзоны;
	Единые зоны охраняемого природного ландшафта, зоны охраняемого природного ландшафта (ЗОПЛ) и подзоны;
	Границы территорий объектов культурного наследия;
	Границы объекта культурного наследия регионального значения - достопримечательного места "Плещеево озеро-место основания Петром I русского военно-морского флота"
	Особо охраняемые природные территории (ООПТ);
	Объекты гидрографии
	Особо охраняемые природные территории (памятники природы);
	Охранные зоны особо охраняемых природных территорий (памятников природы)

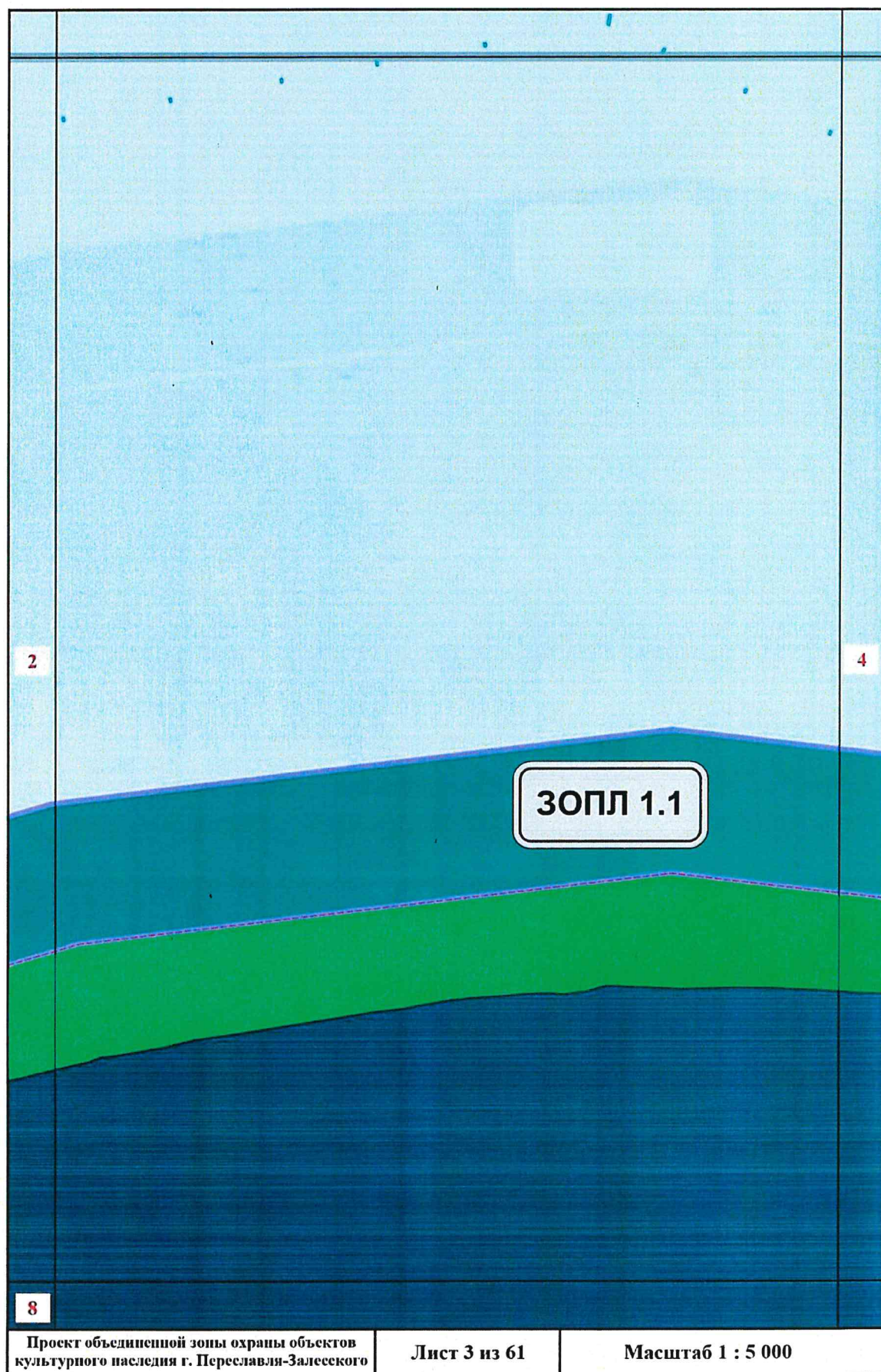
1. Лист 1:



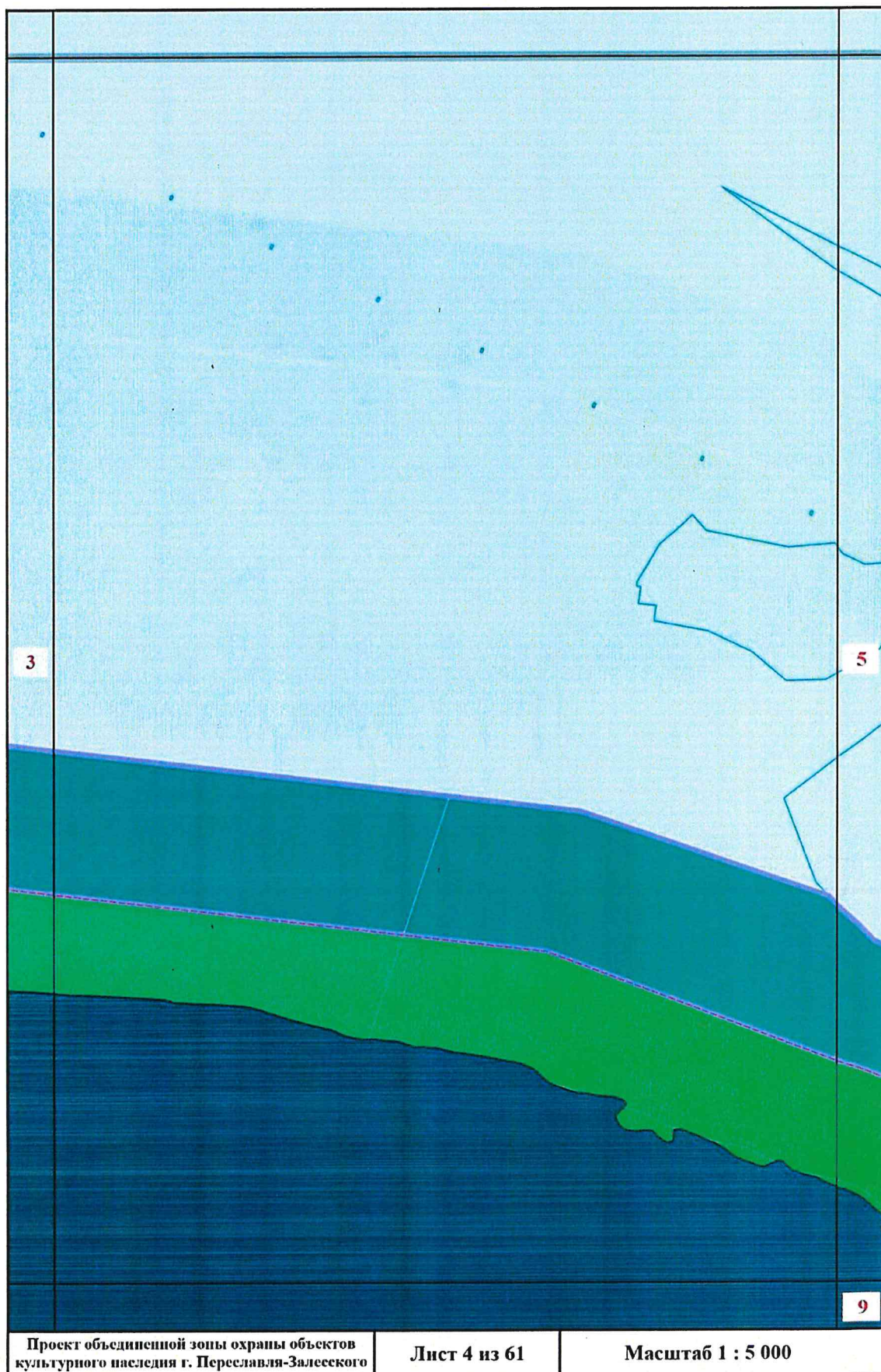
2. Лист 2:



3. Лист 3:




4. Лист 4:




5. Лист 5:




6. Лист 6:



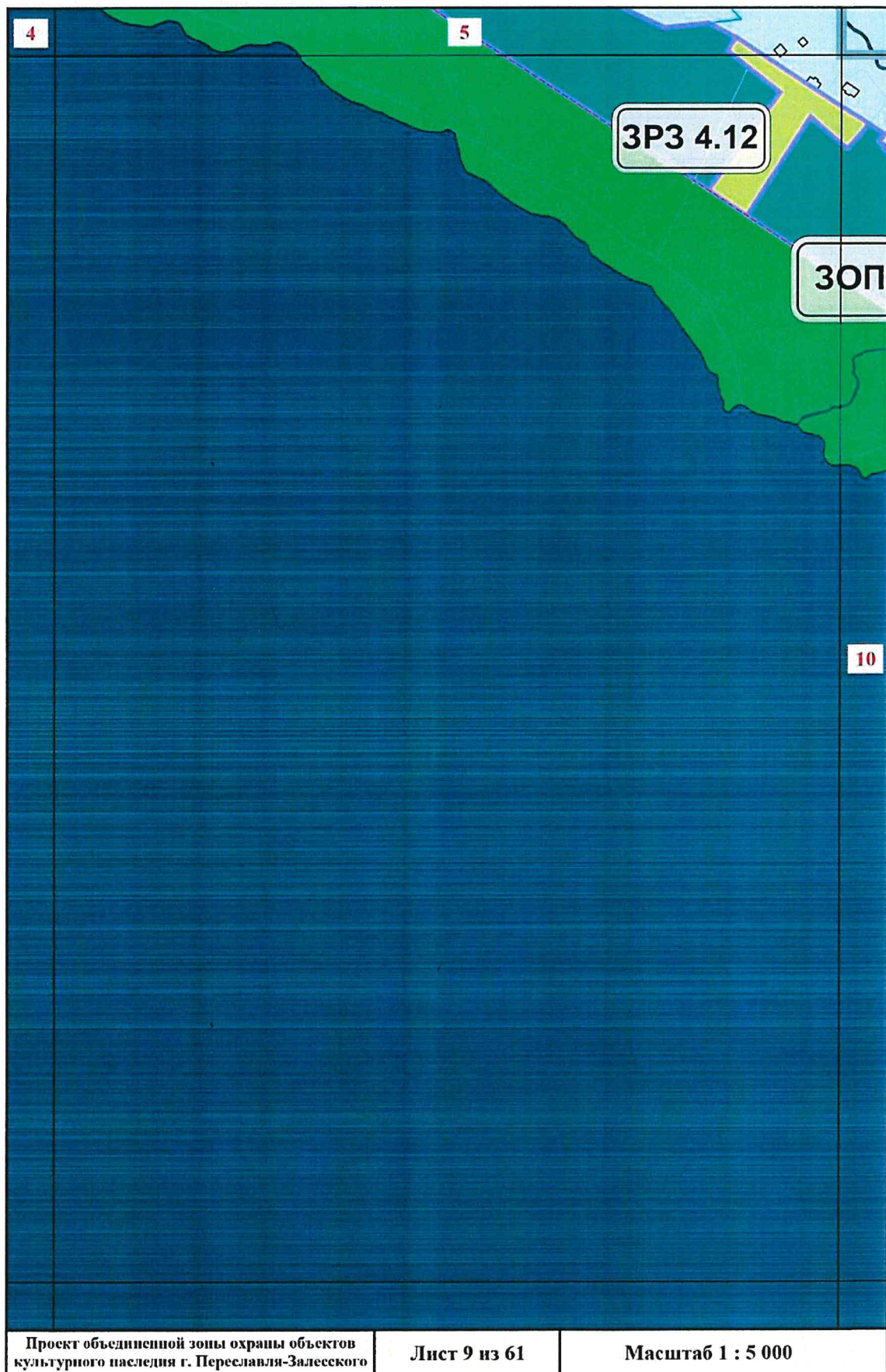
7. Лист 7:



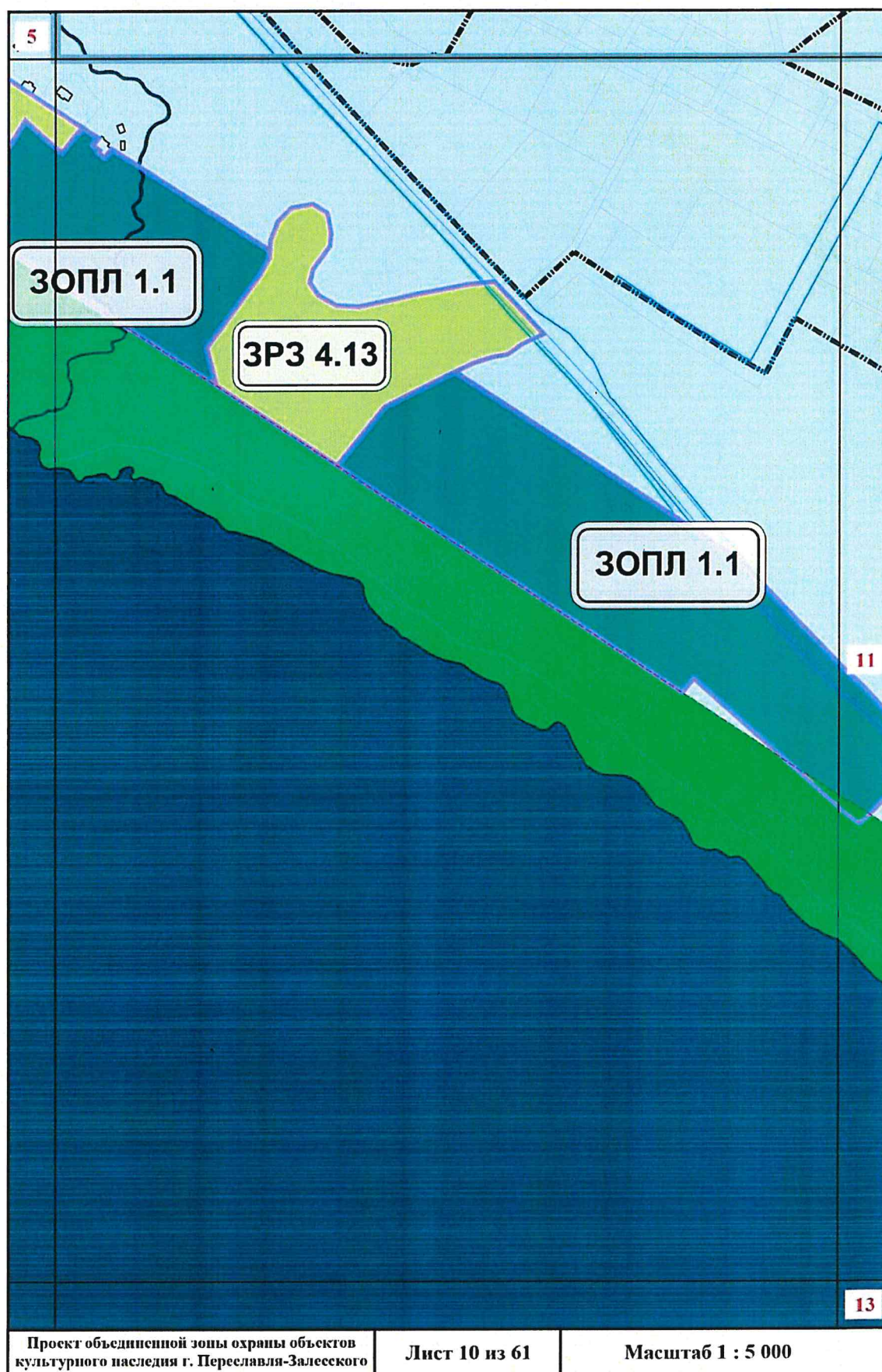
8. Лист 8:



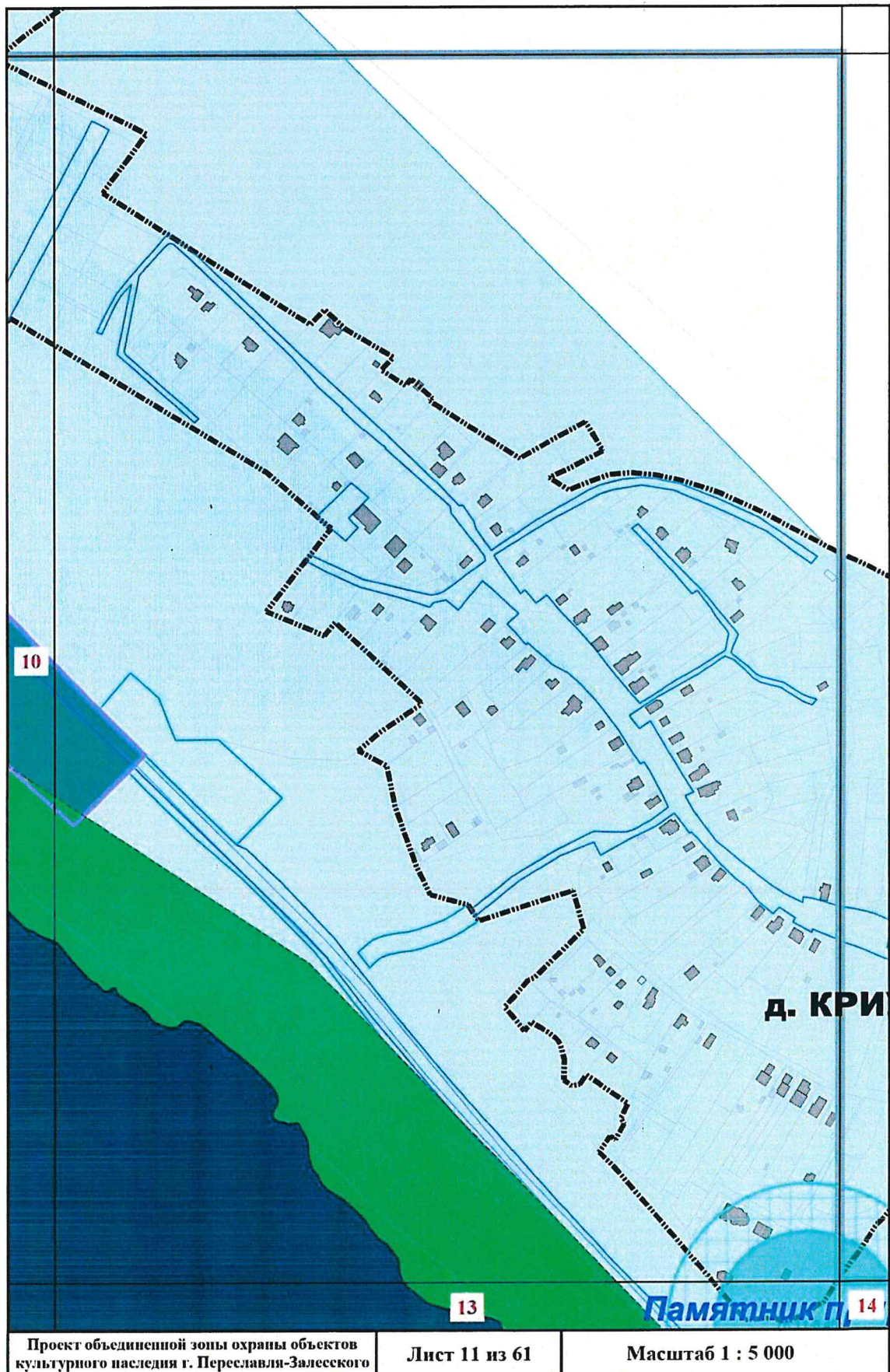
9. Лист 9:



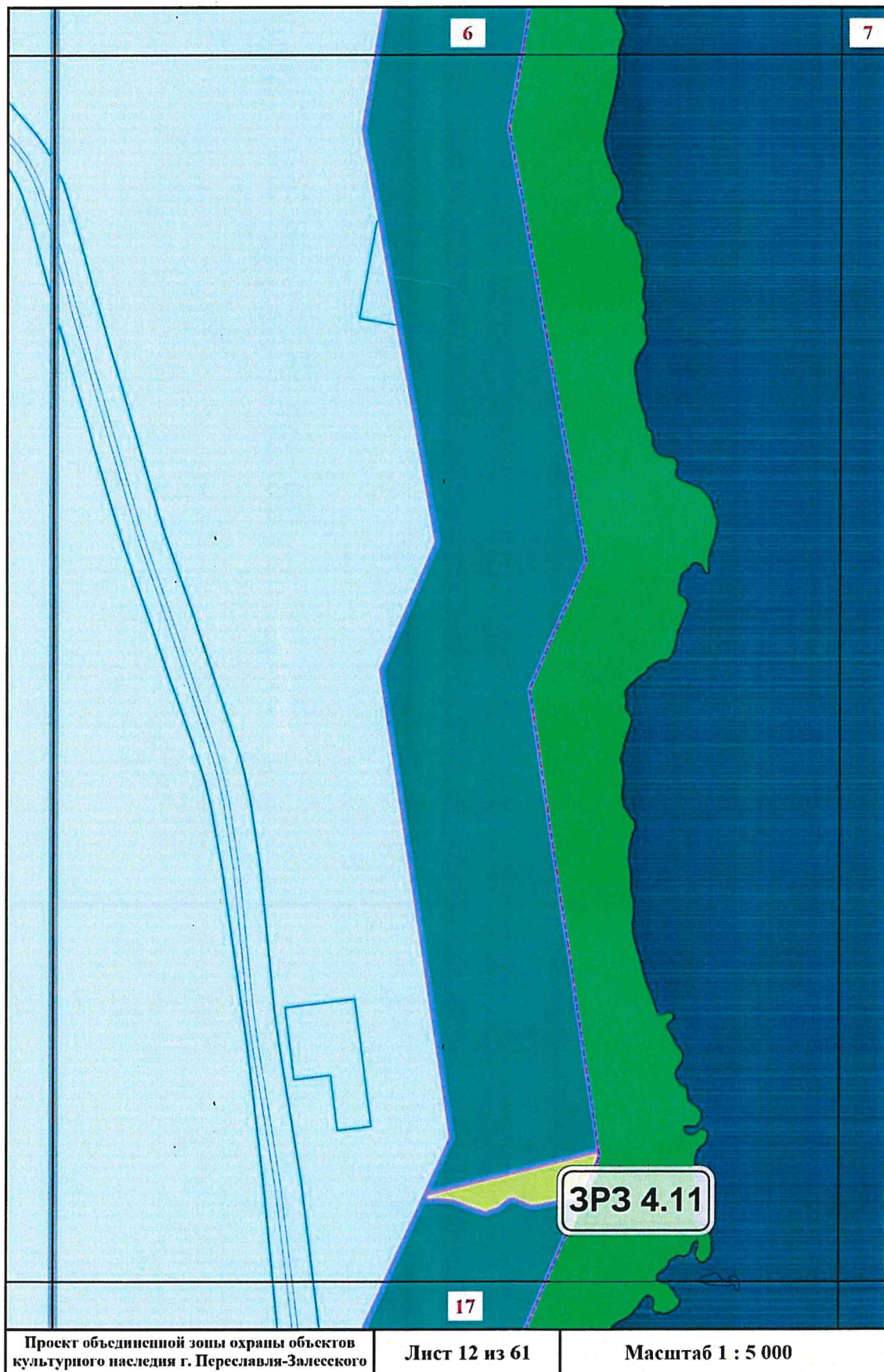
10. Лист 10:




11. Лист 11:



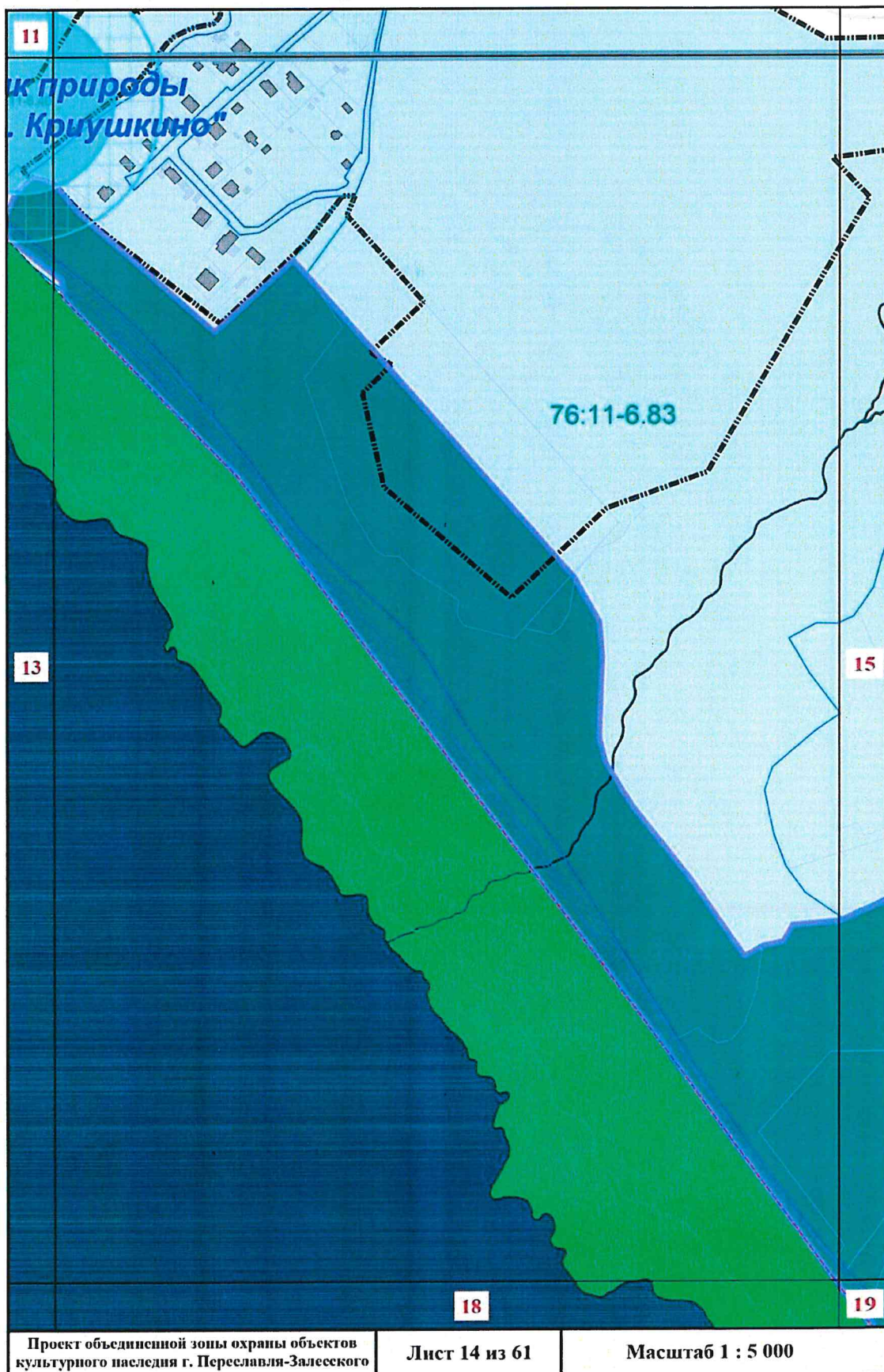
12. Лист 12:



13. Лист 13:



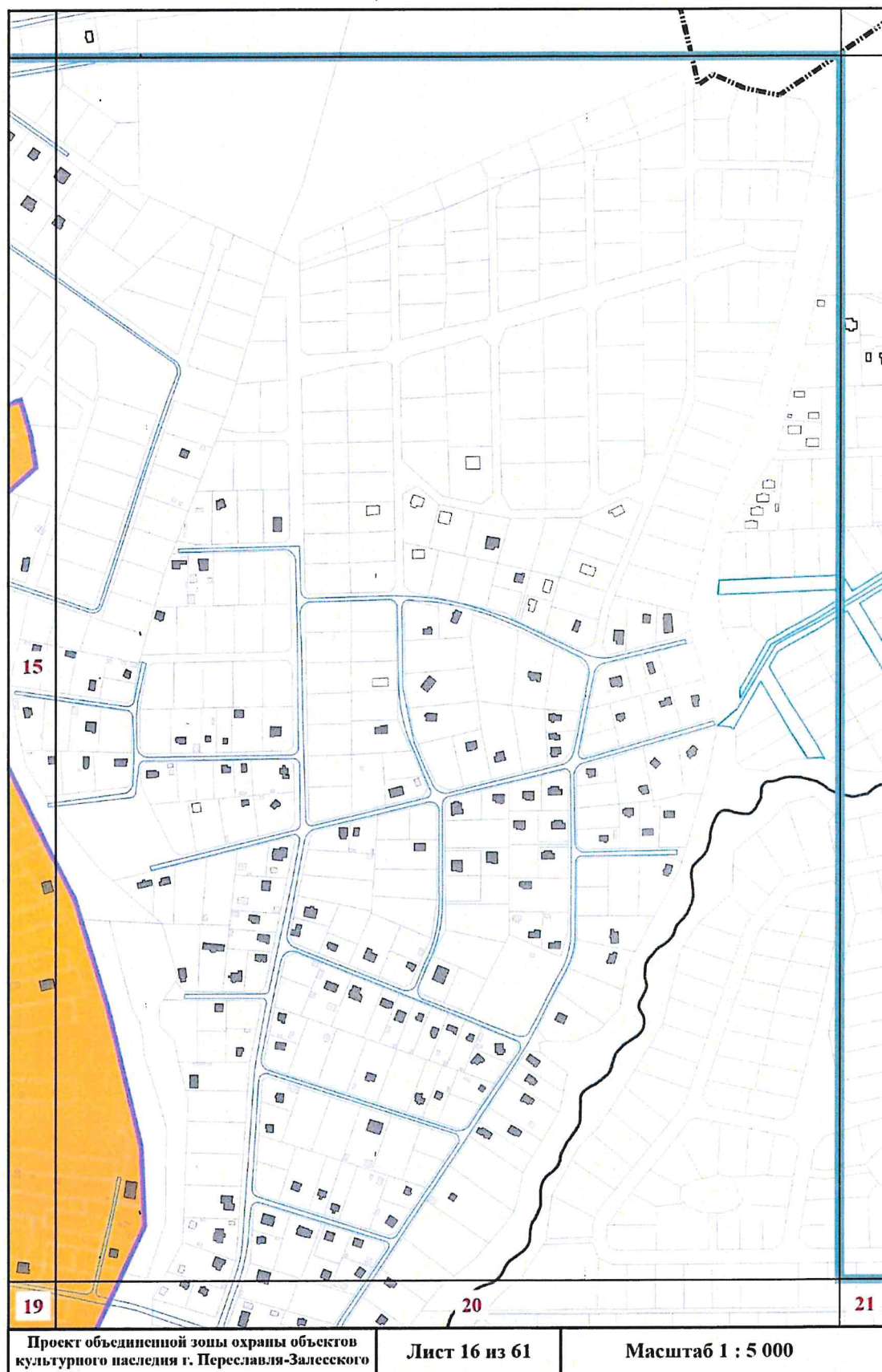
14. Лист 14:

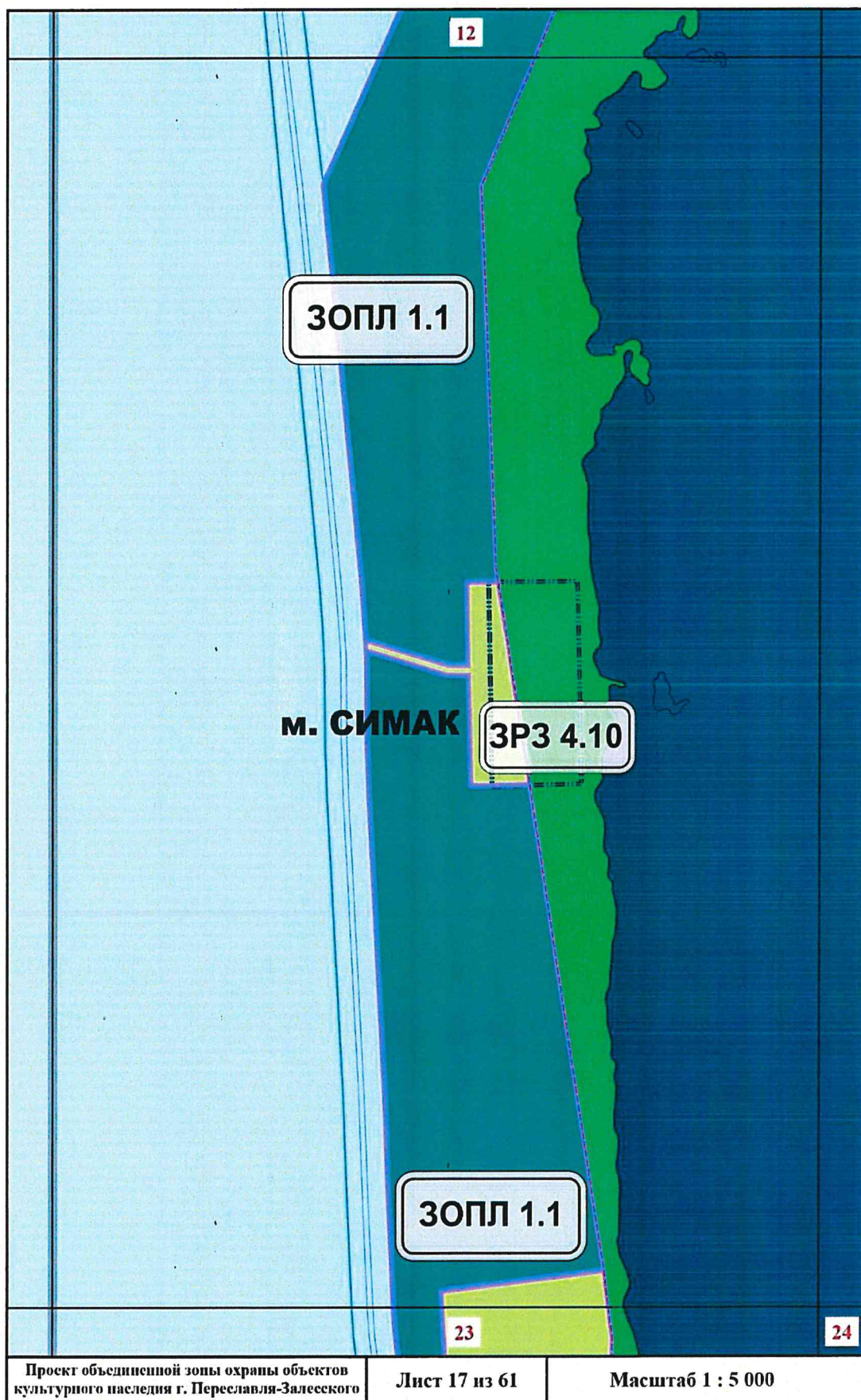


15. Лист 15:

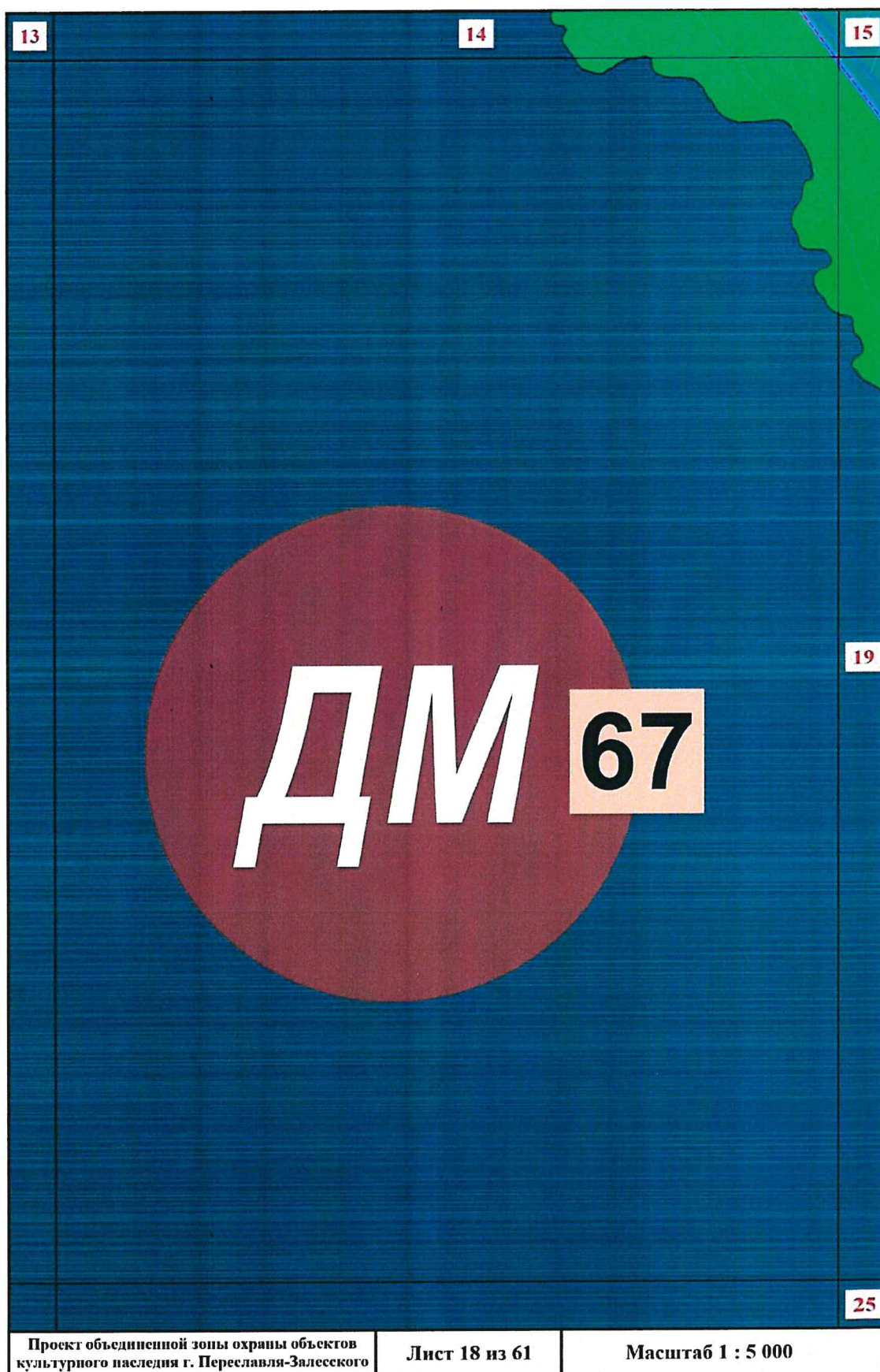


16. Лист 16:

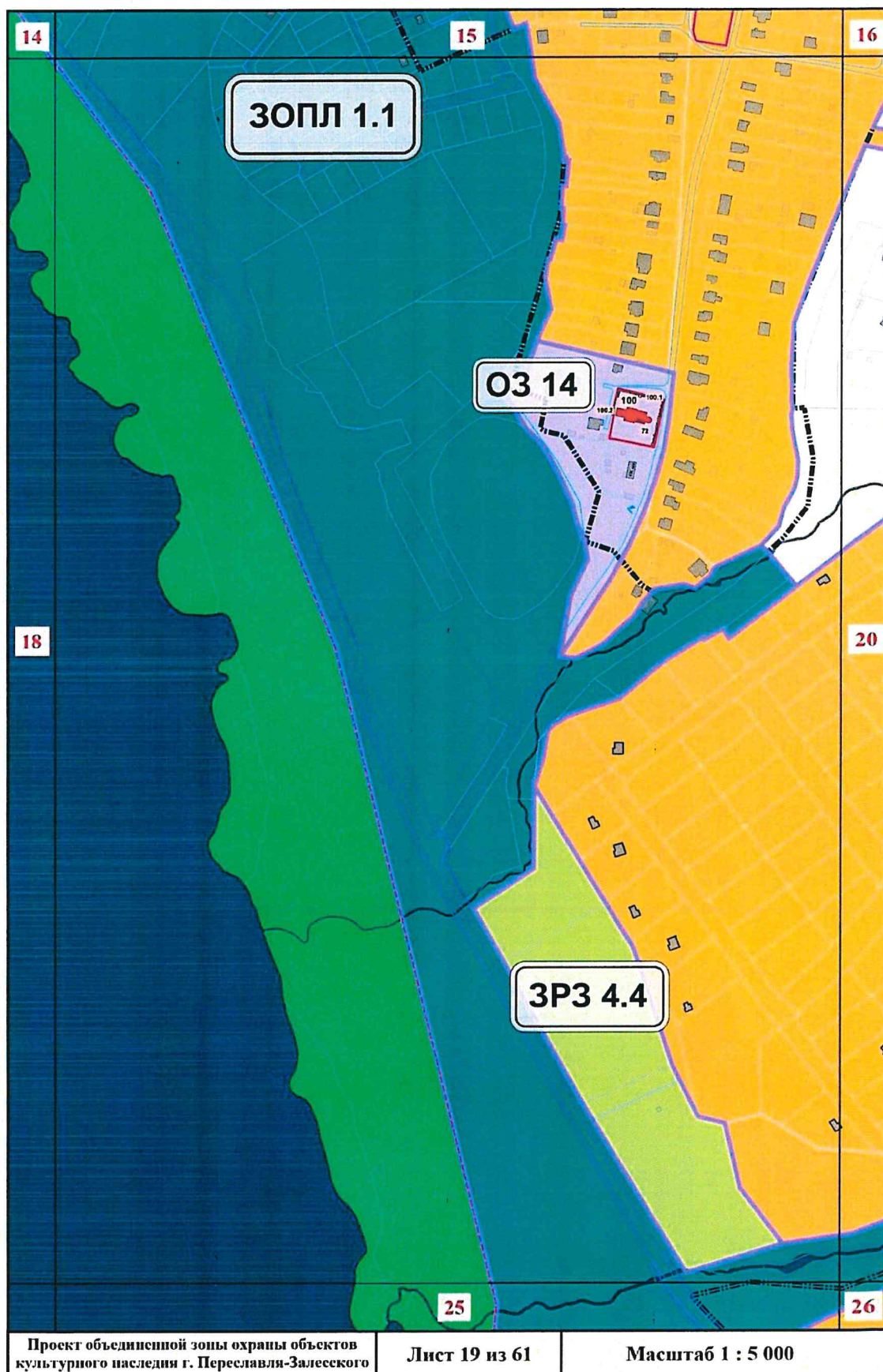




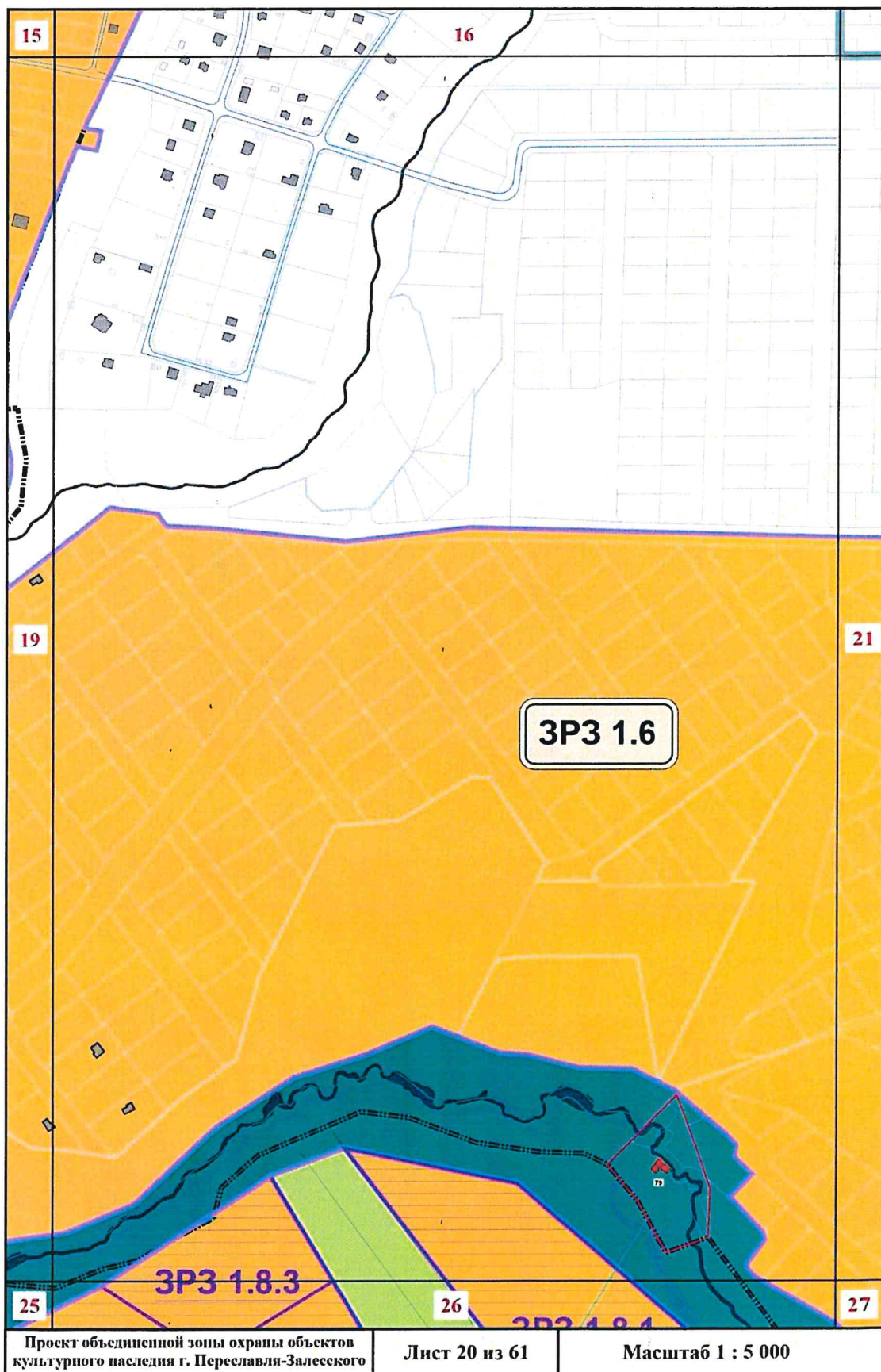
17. Лист 18:



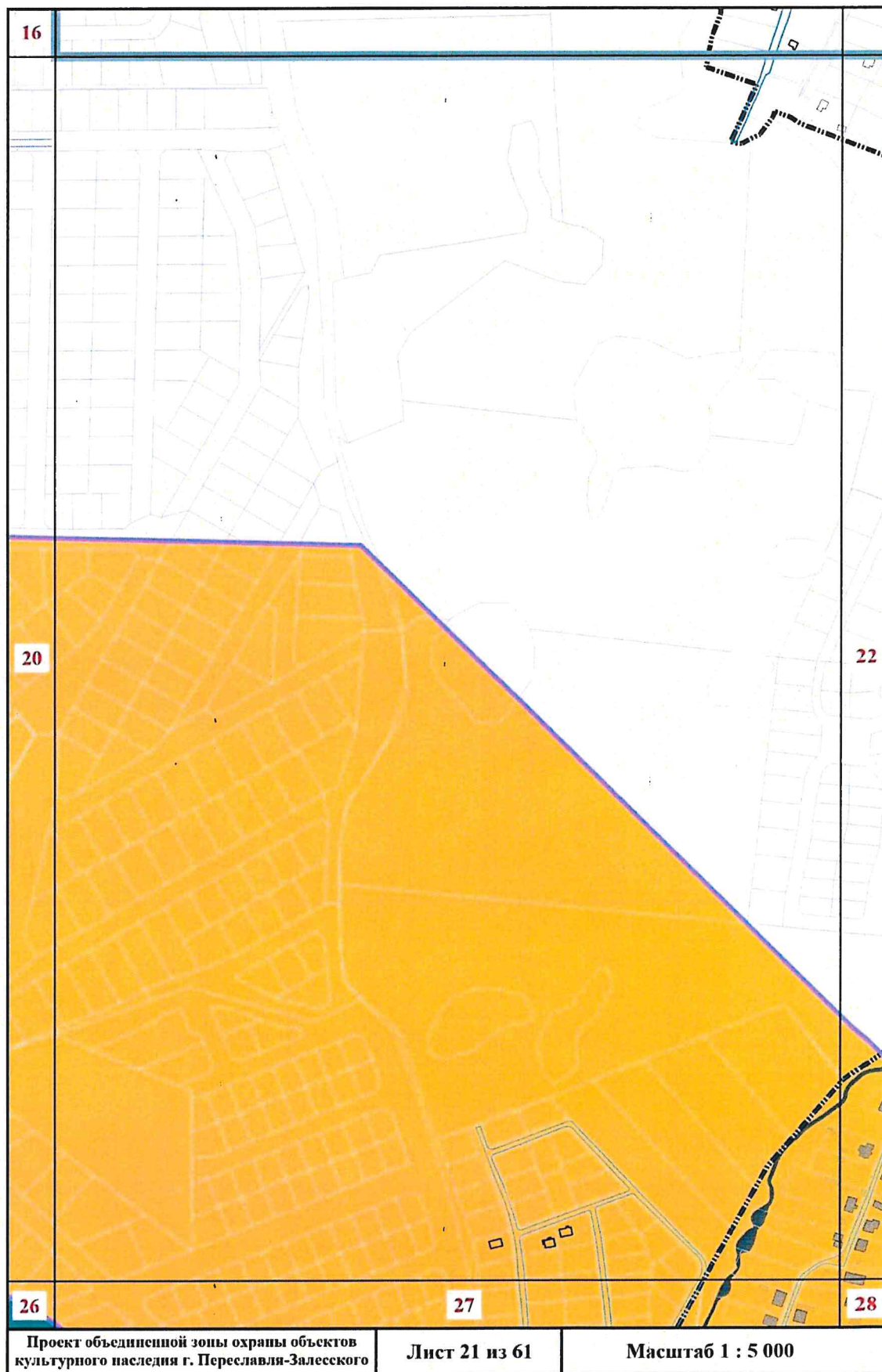
19. Лист 19:



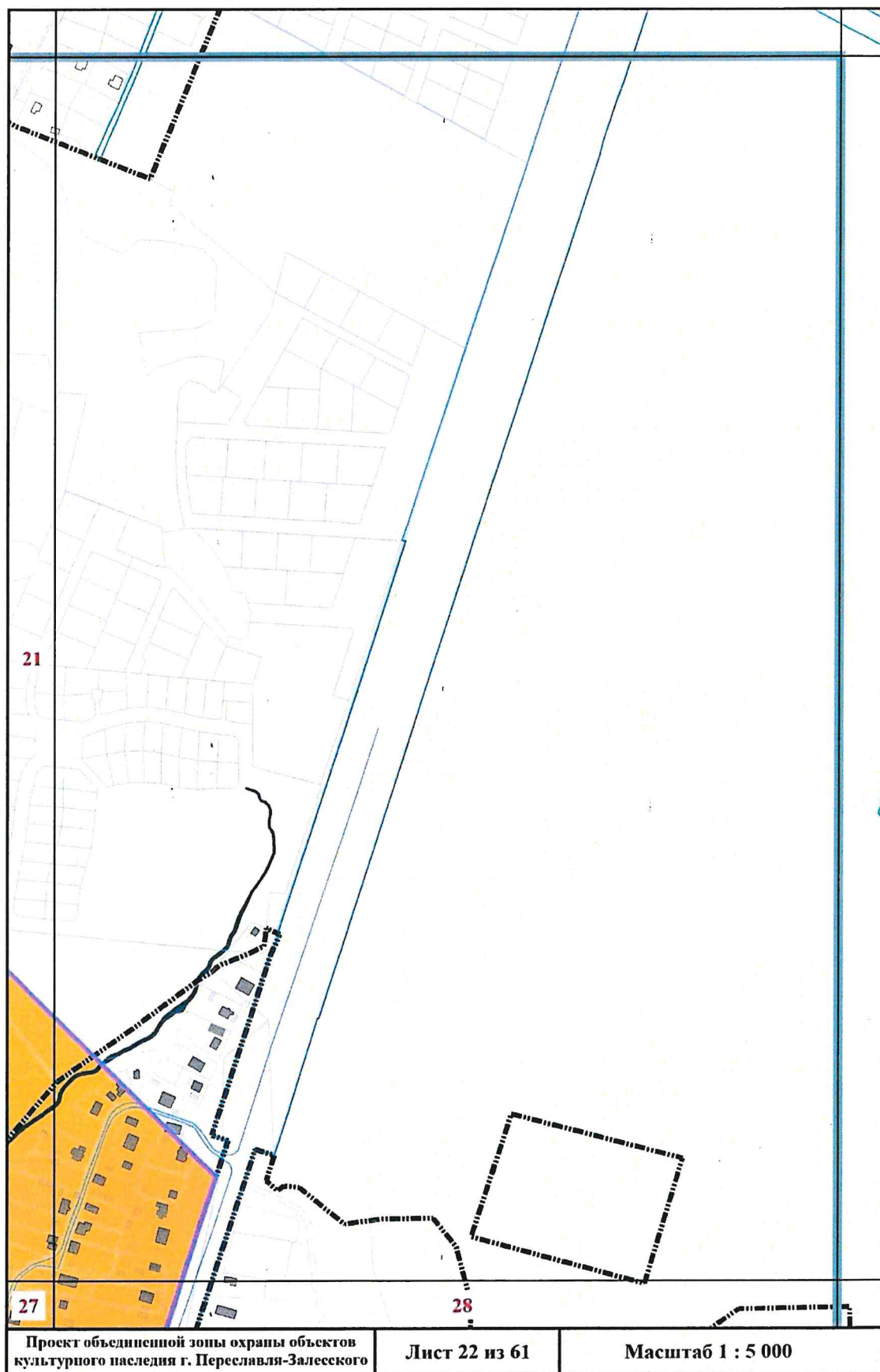
20. Лист 20:



21. Лист 21:




22. Лист 22:



23. Лист 23:



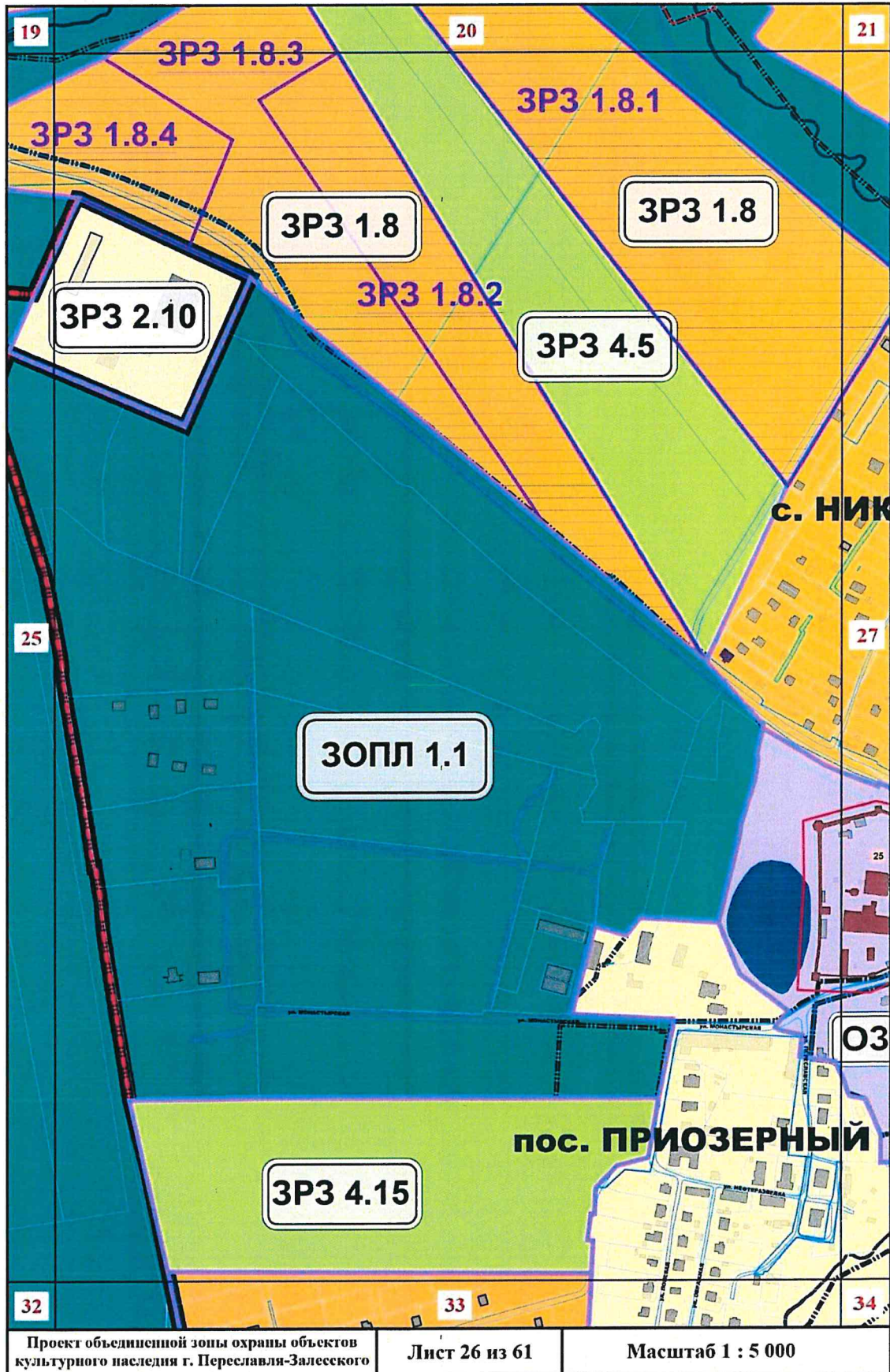
24. Лист 24:

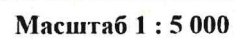


25. Лист 25:

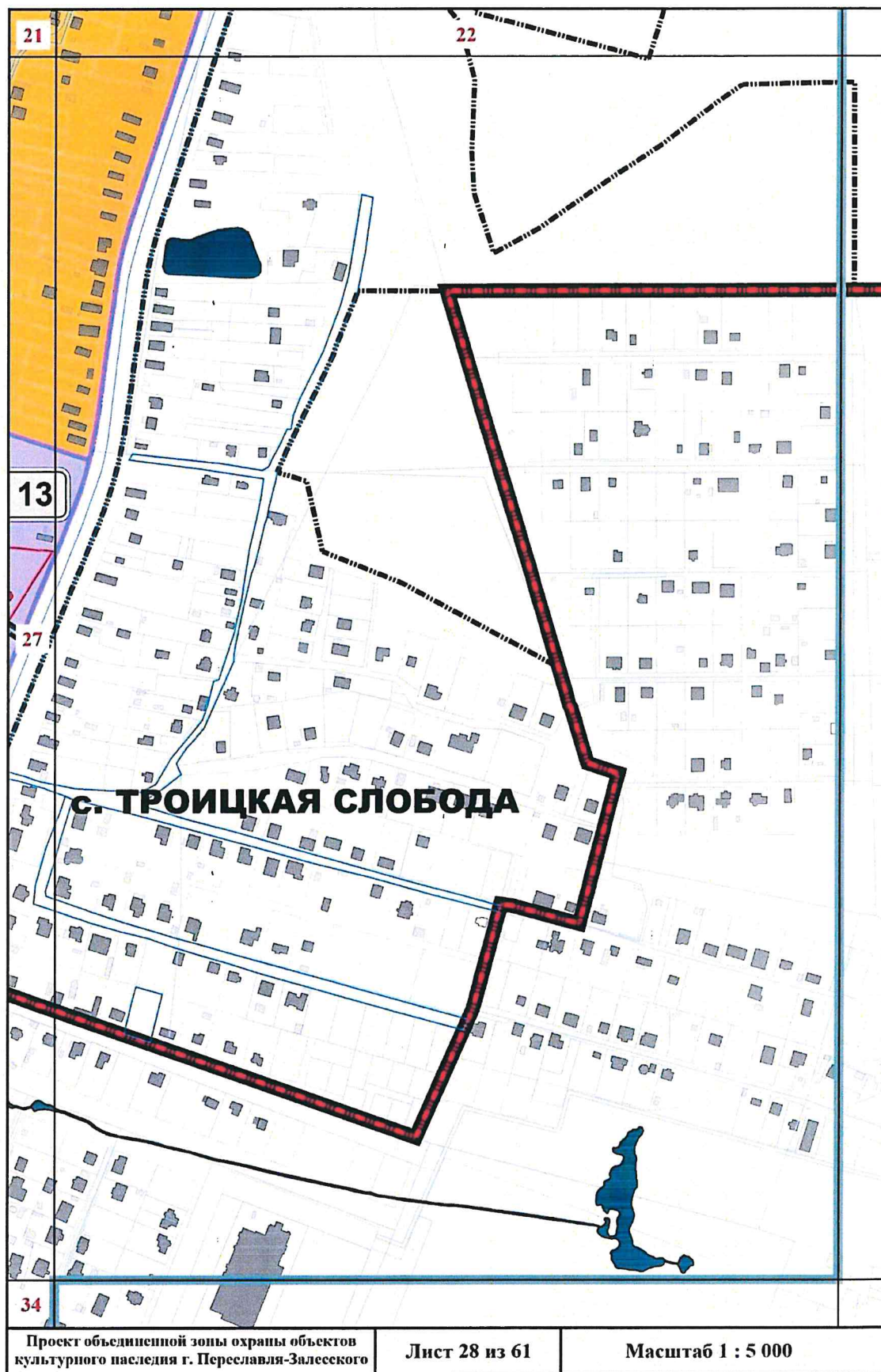


26. Лист 26:

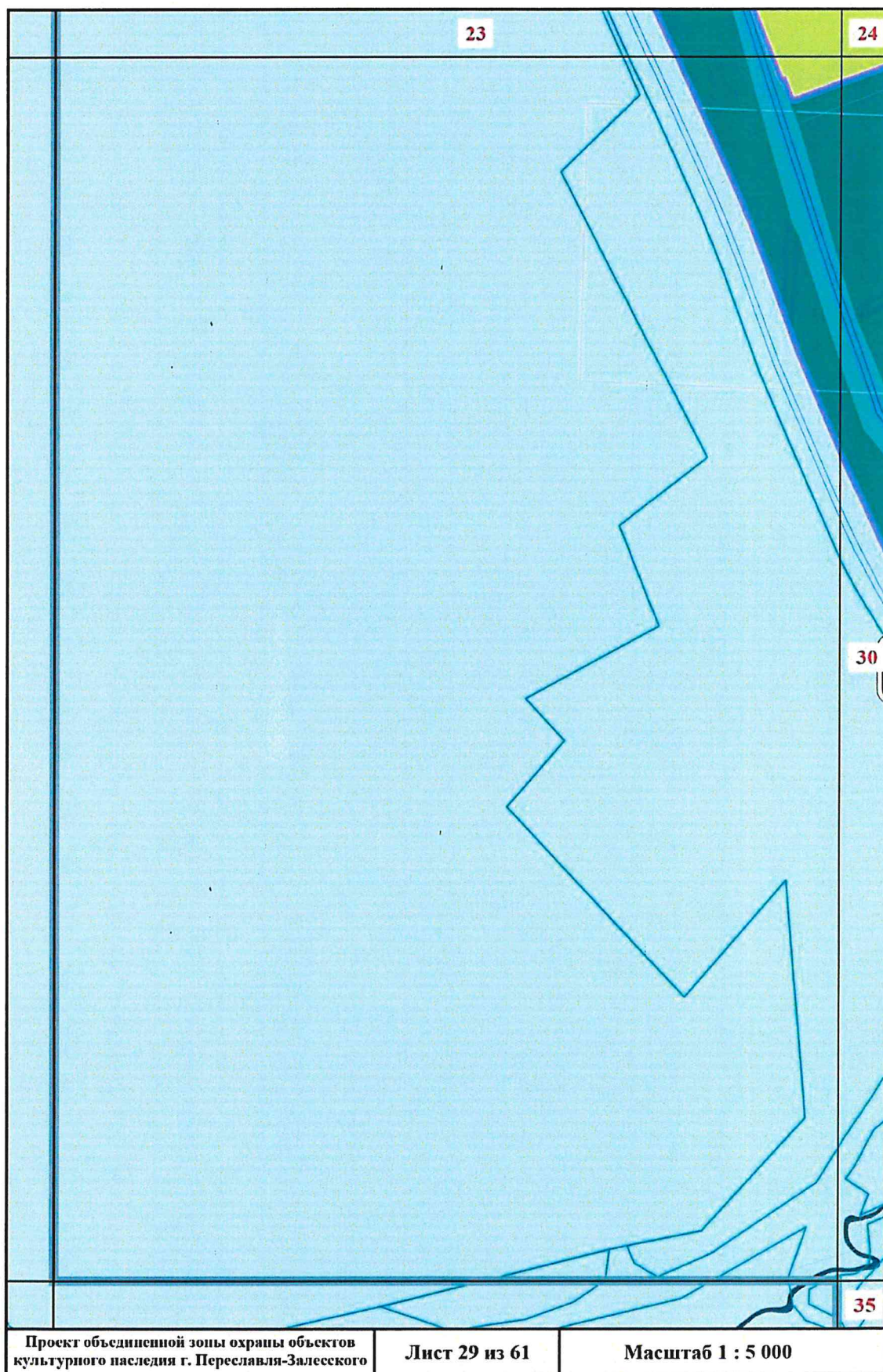




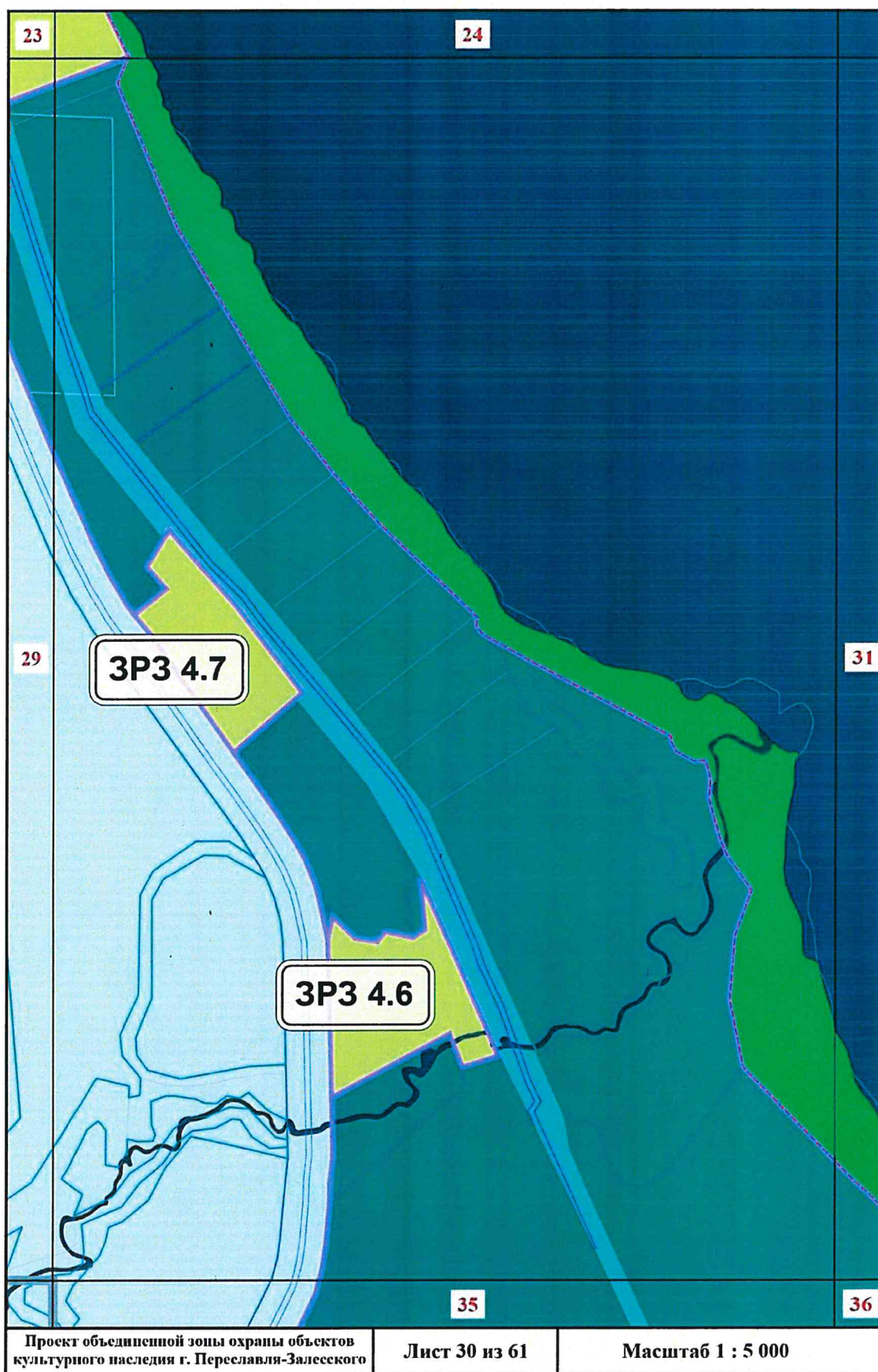
28. Лист 28:




29. Лист 29:



30. Лист 30:



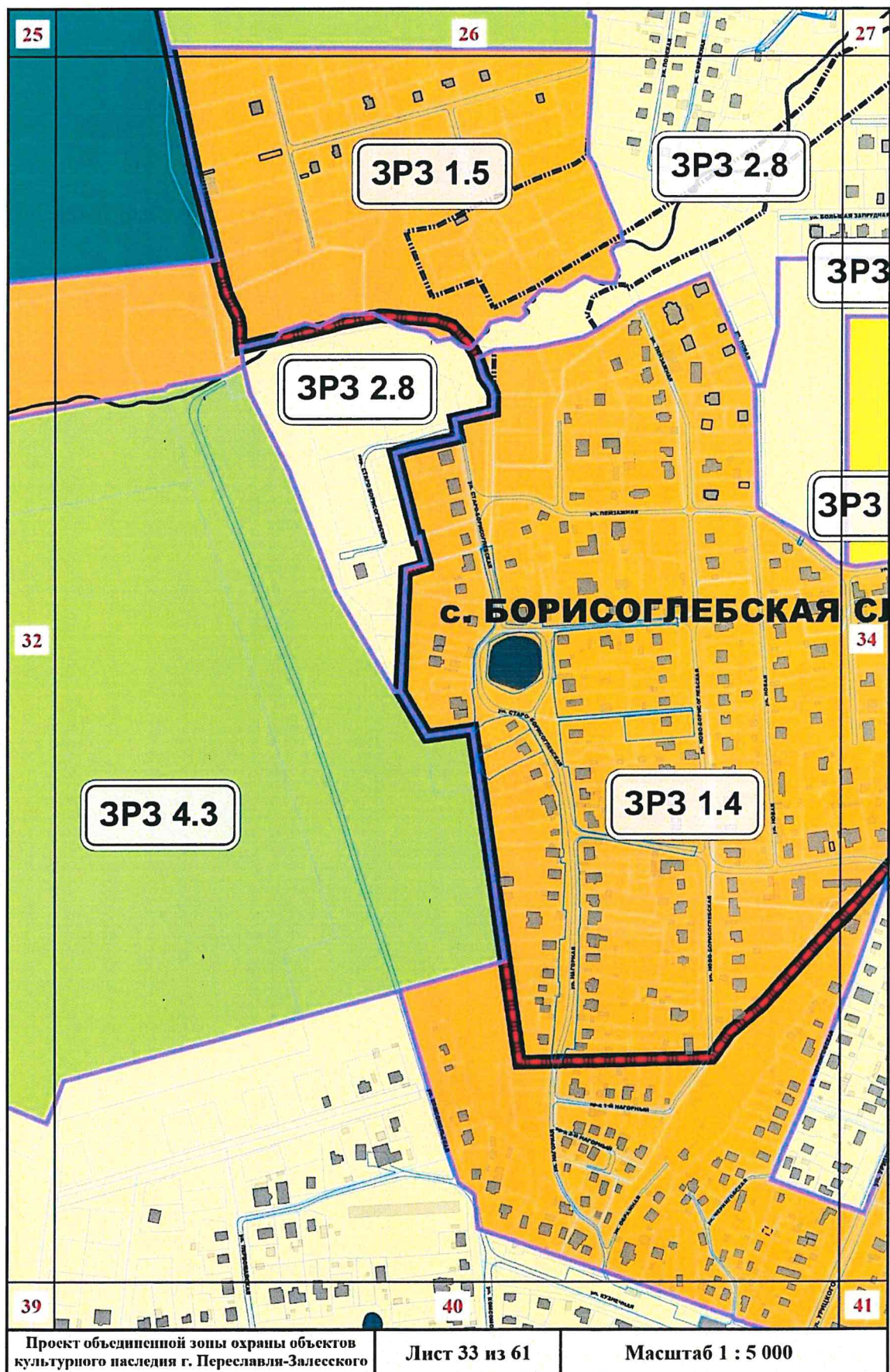
31. Лист 31:



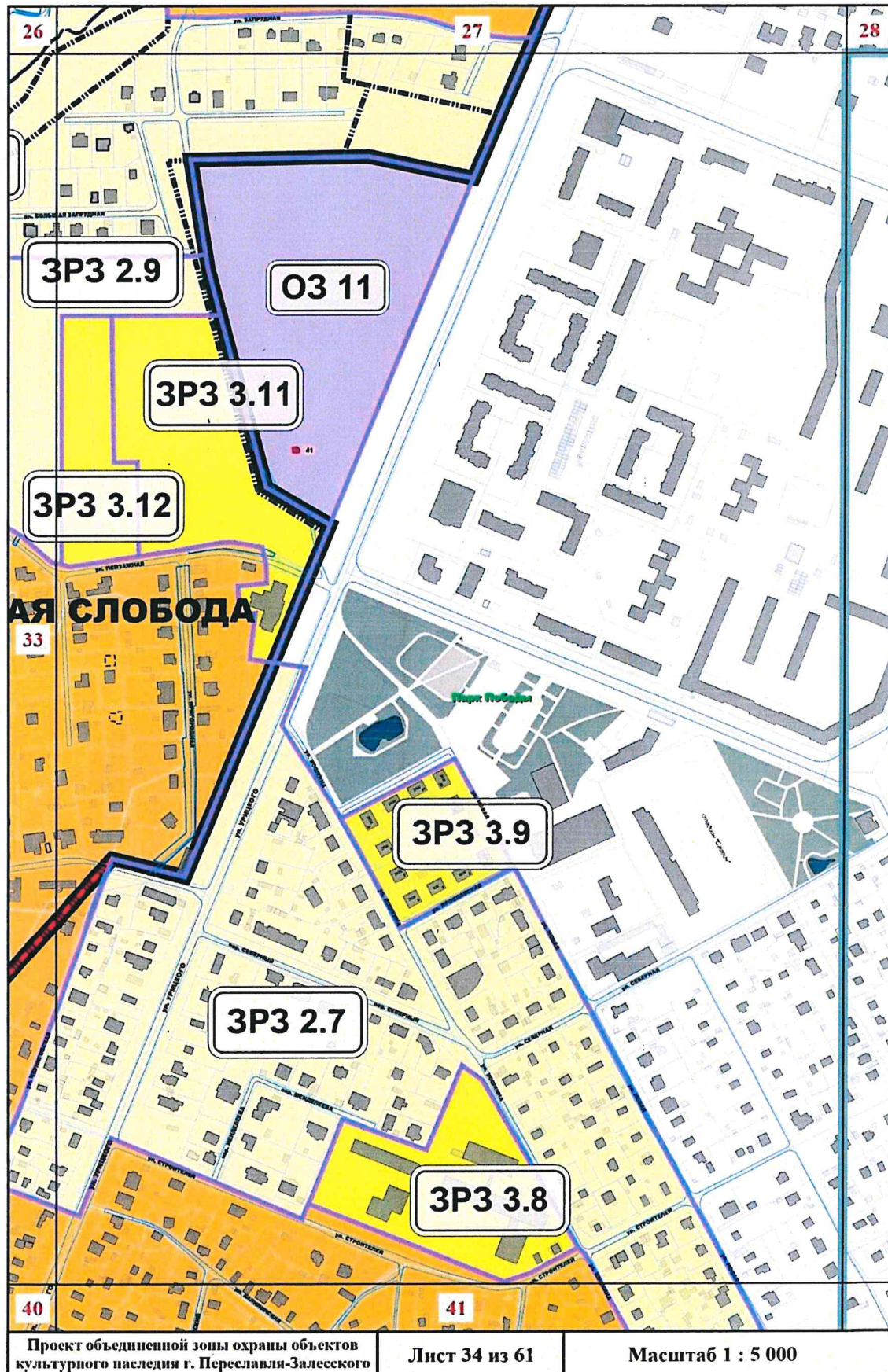
32. Лист 32:



33. Лист 33:



34. Лист 34:




35. Лист 35:



36. Лист 36:



37. Лист 37:



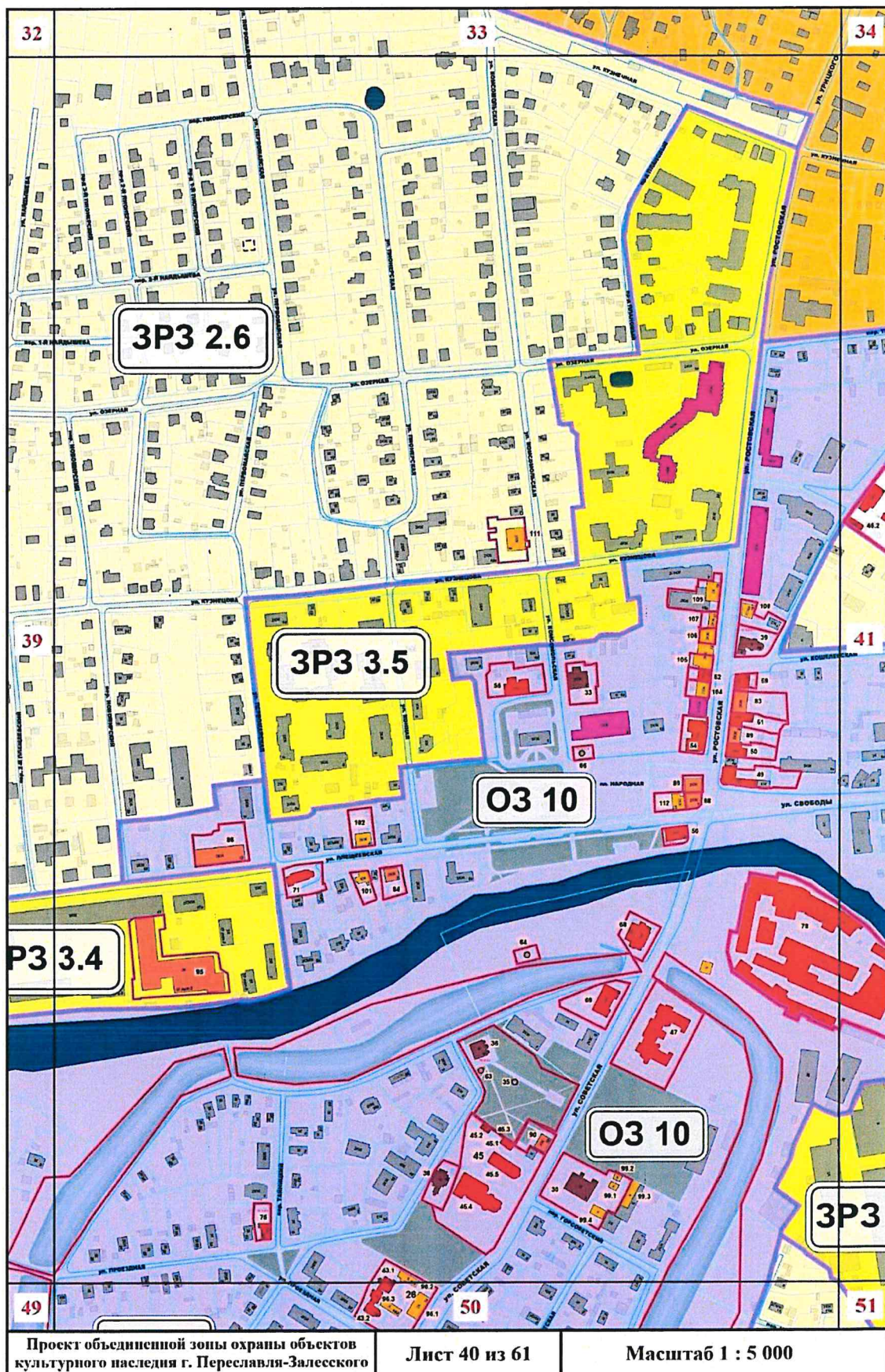
38. Лист 38:



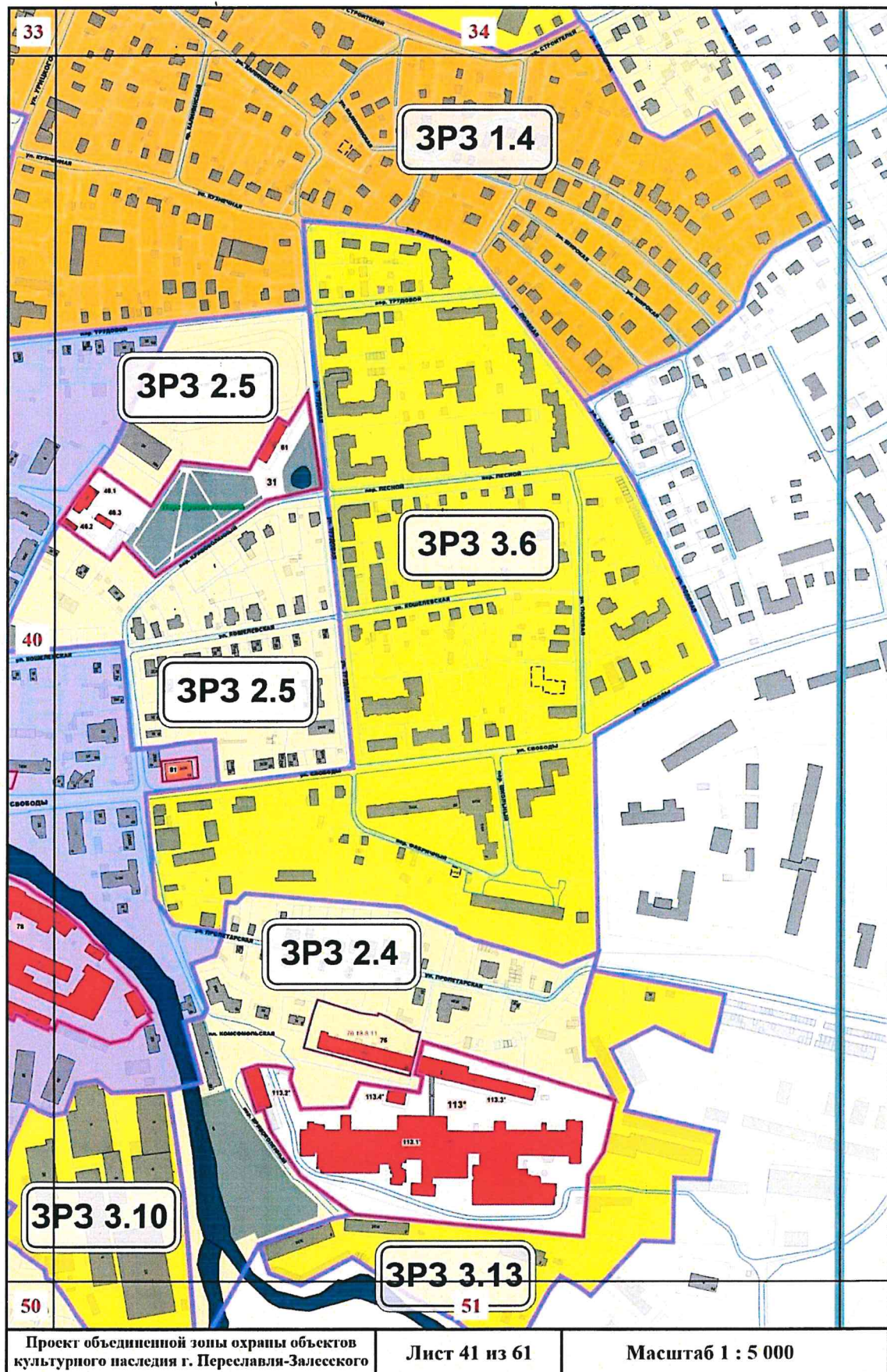
39. Лист 39:



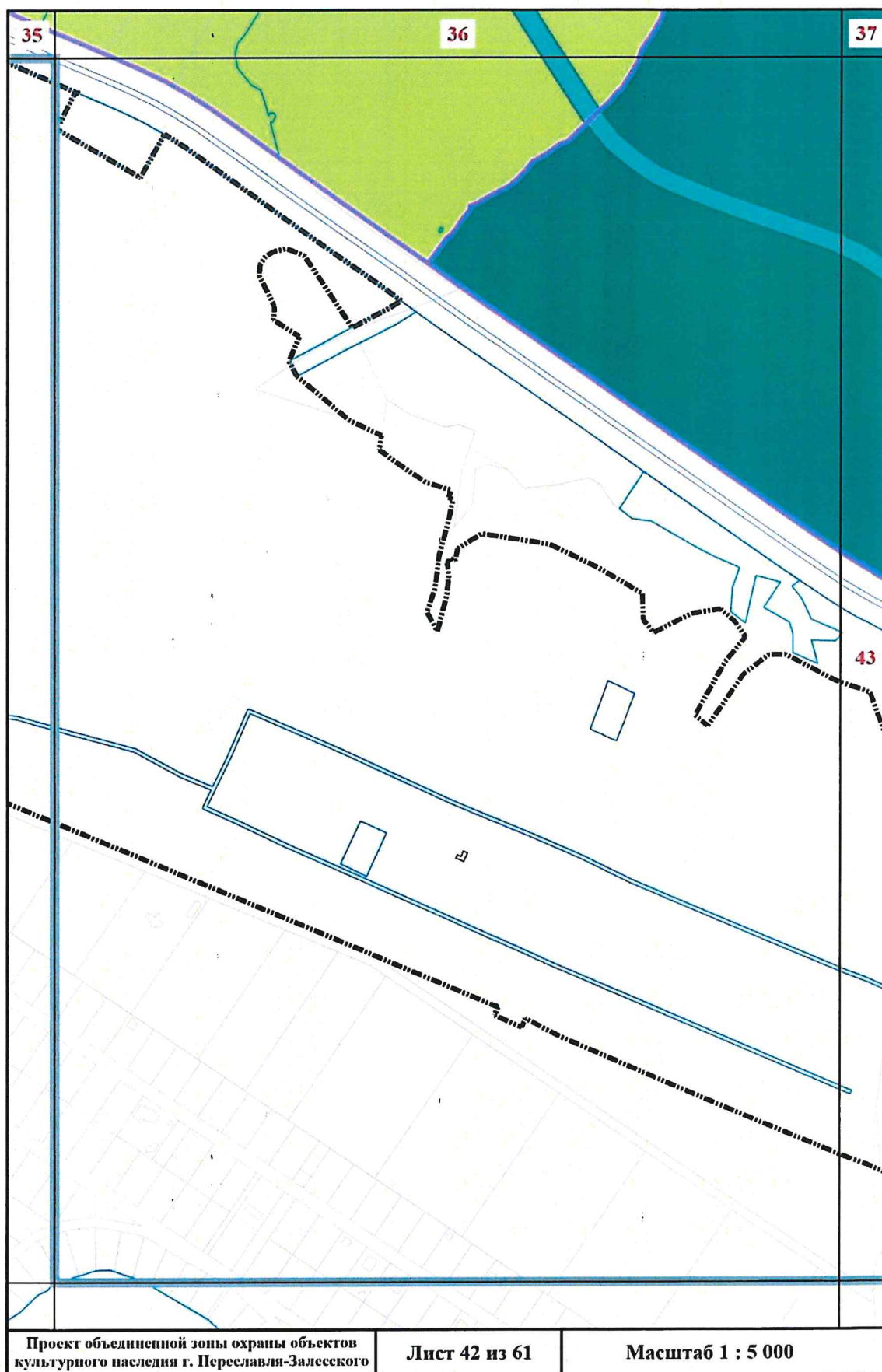
40. Лист 40:



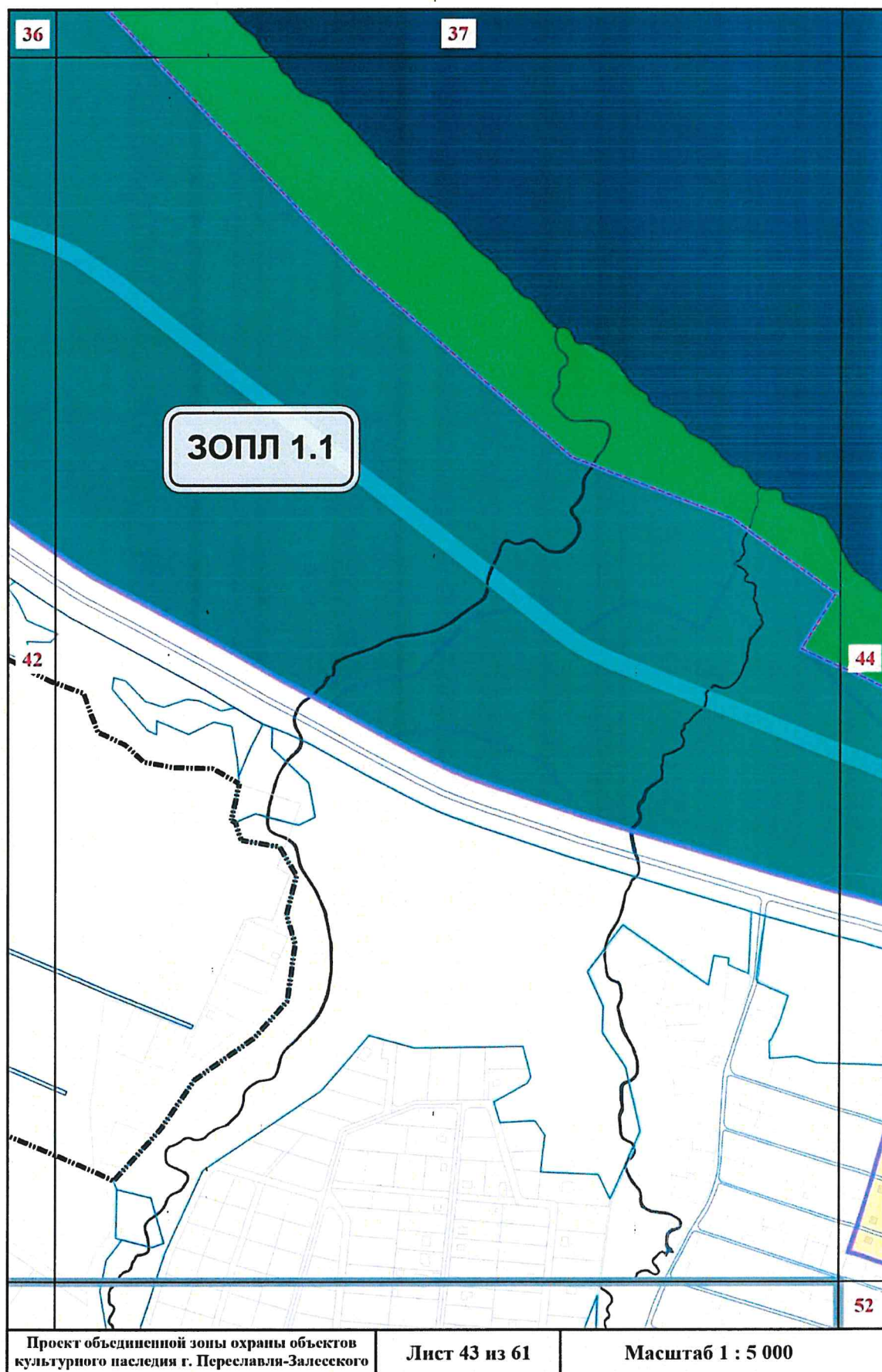
41. Лист 41:



42. Лист 42:

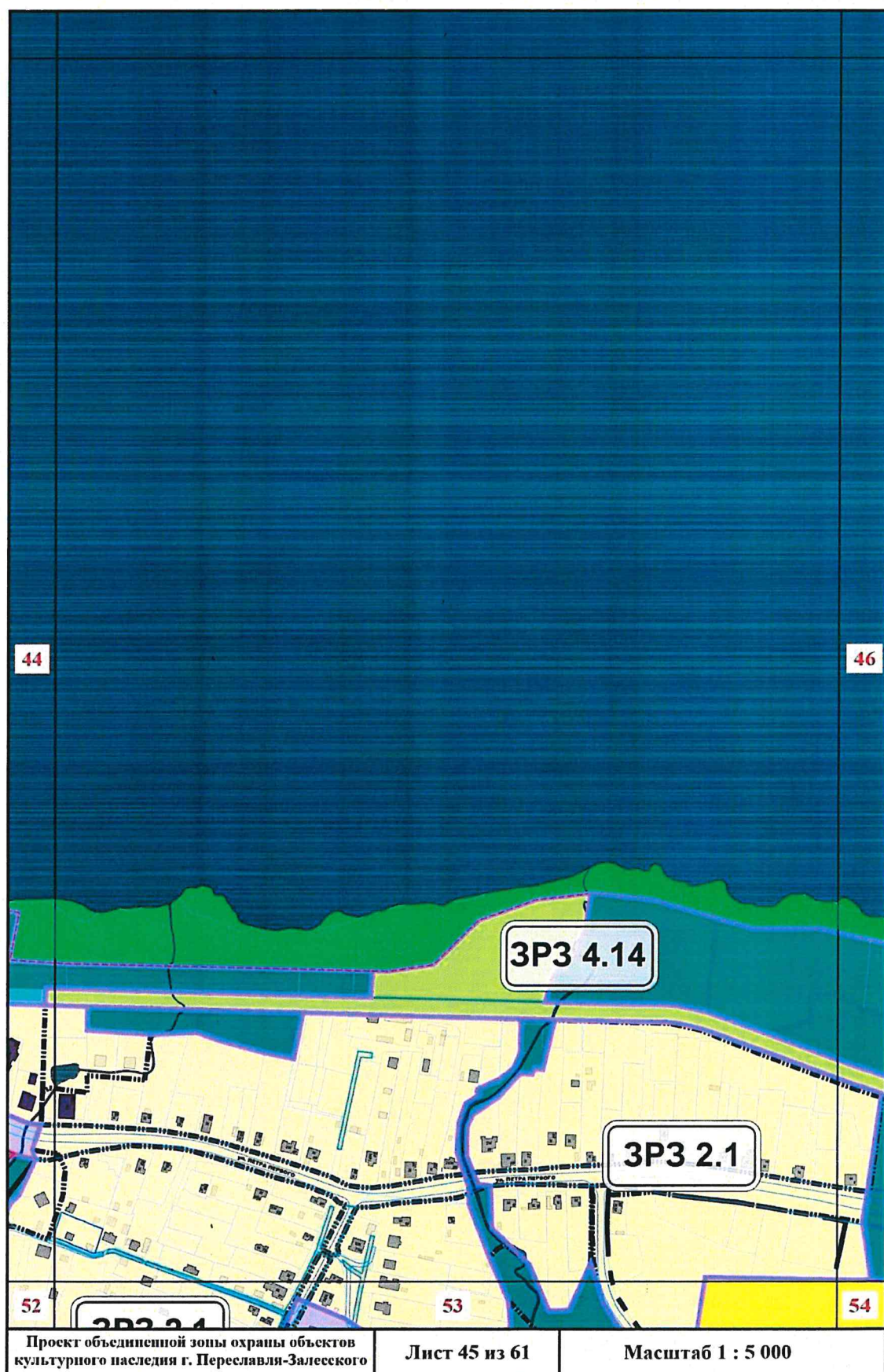


43. Лист 43:

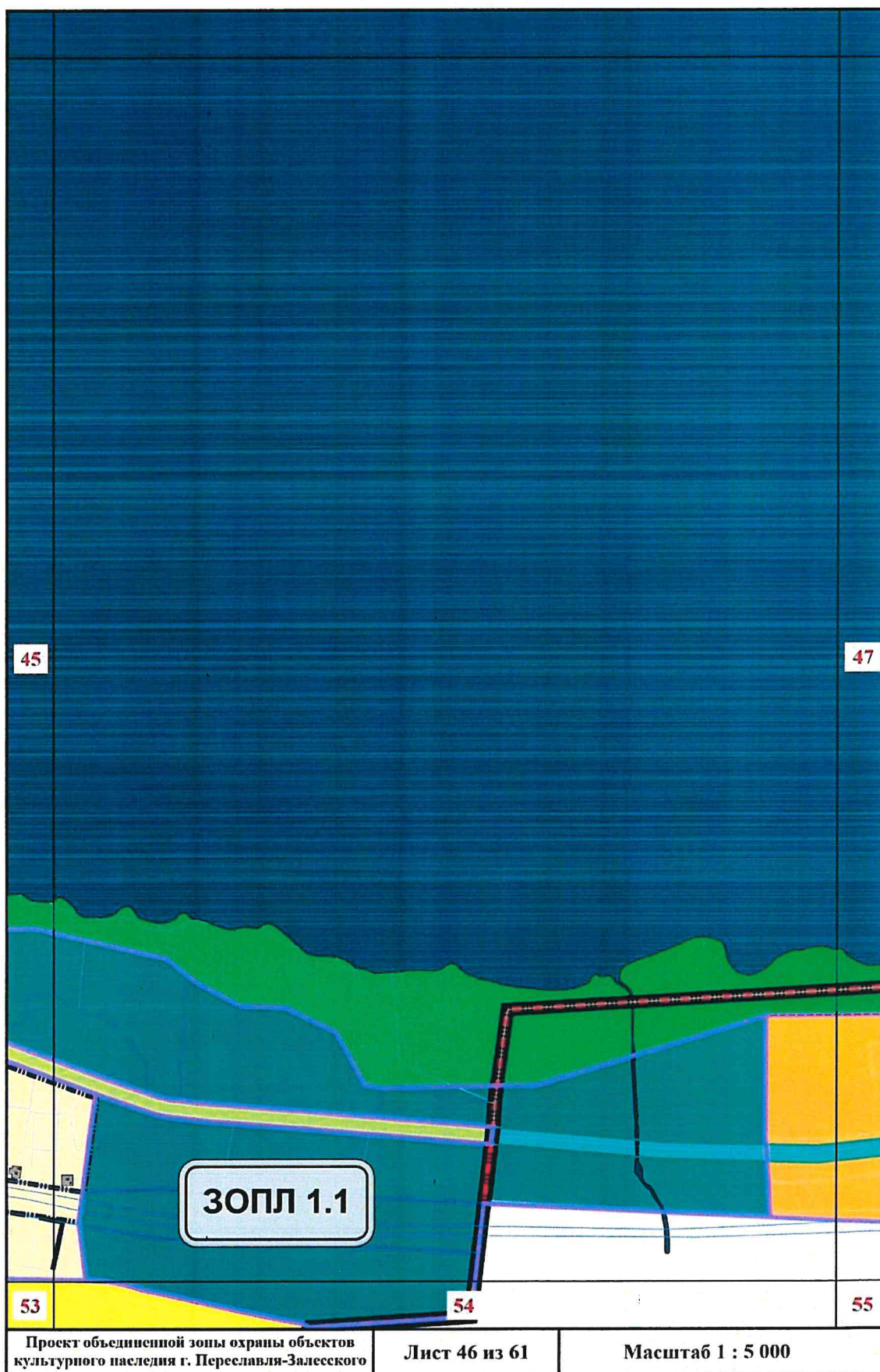




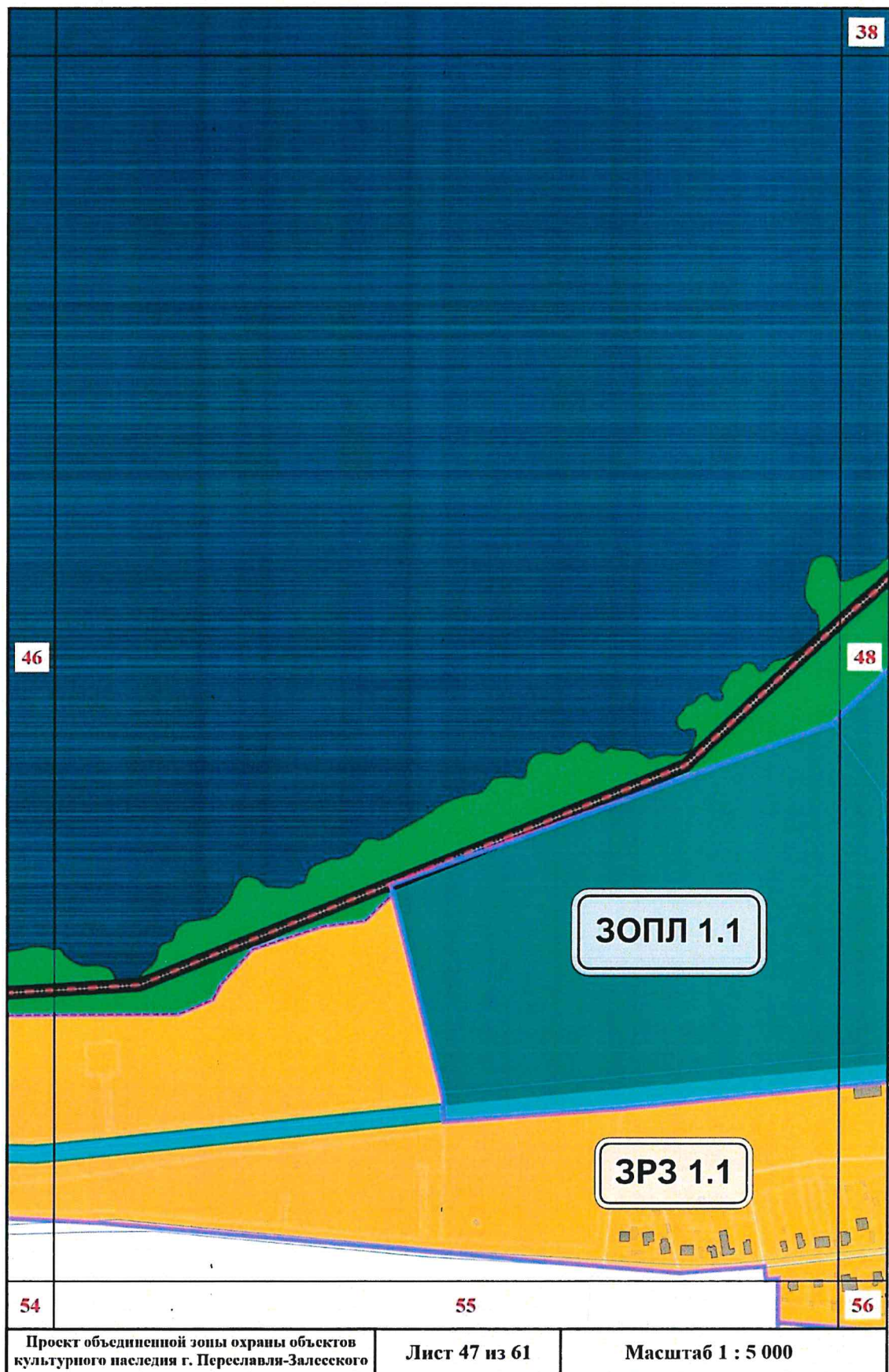
45. Лист 45:



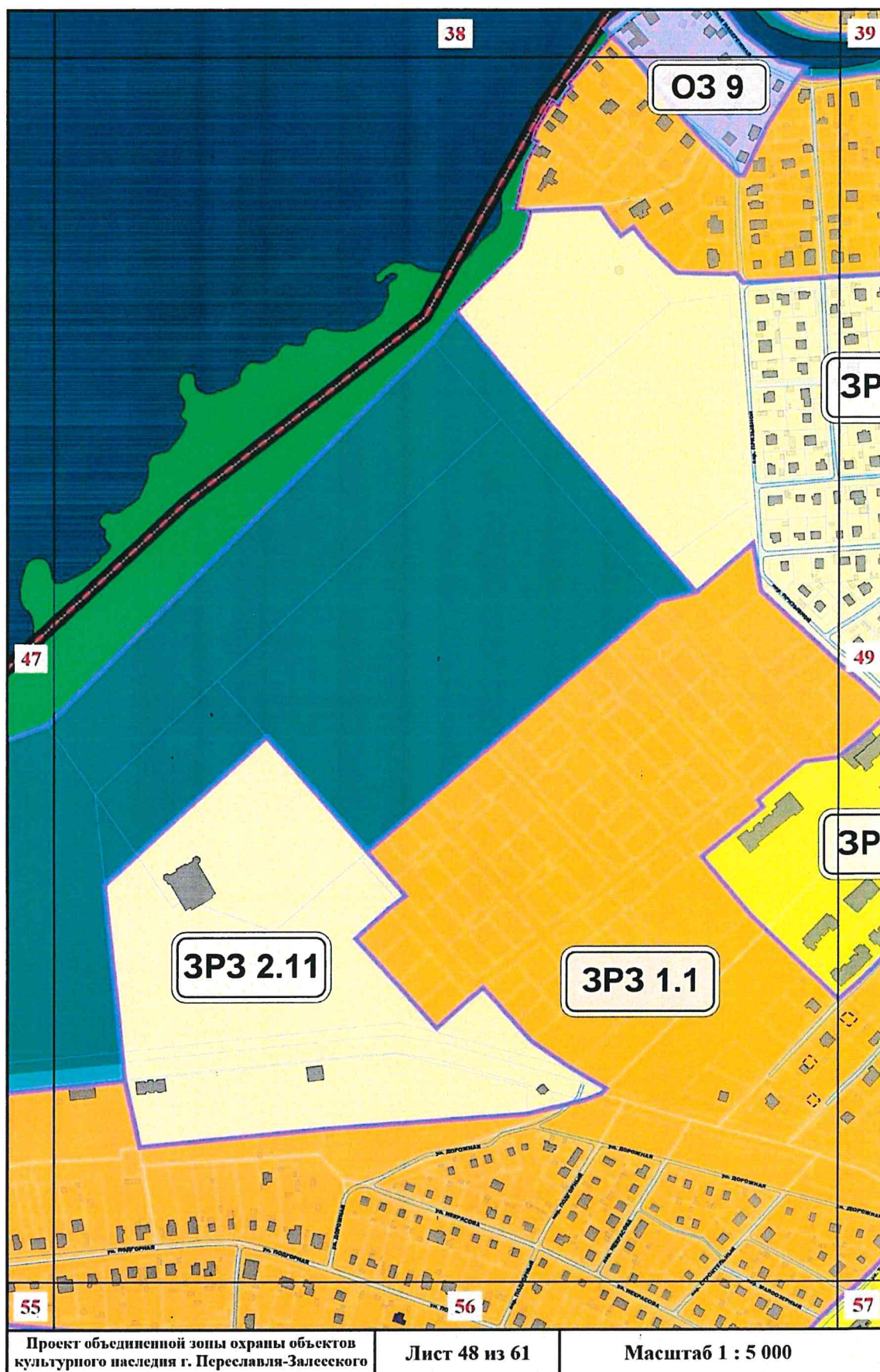
46. Лист 46:



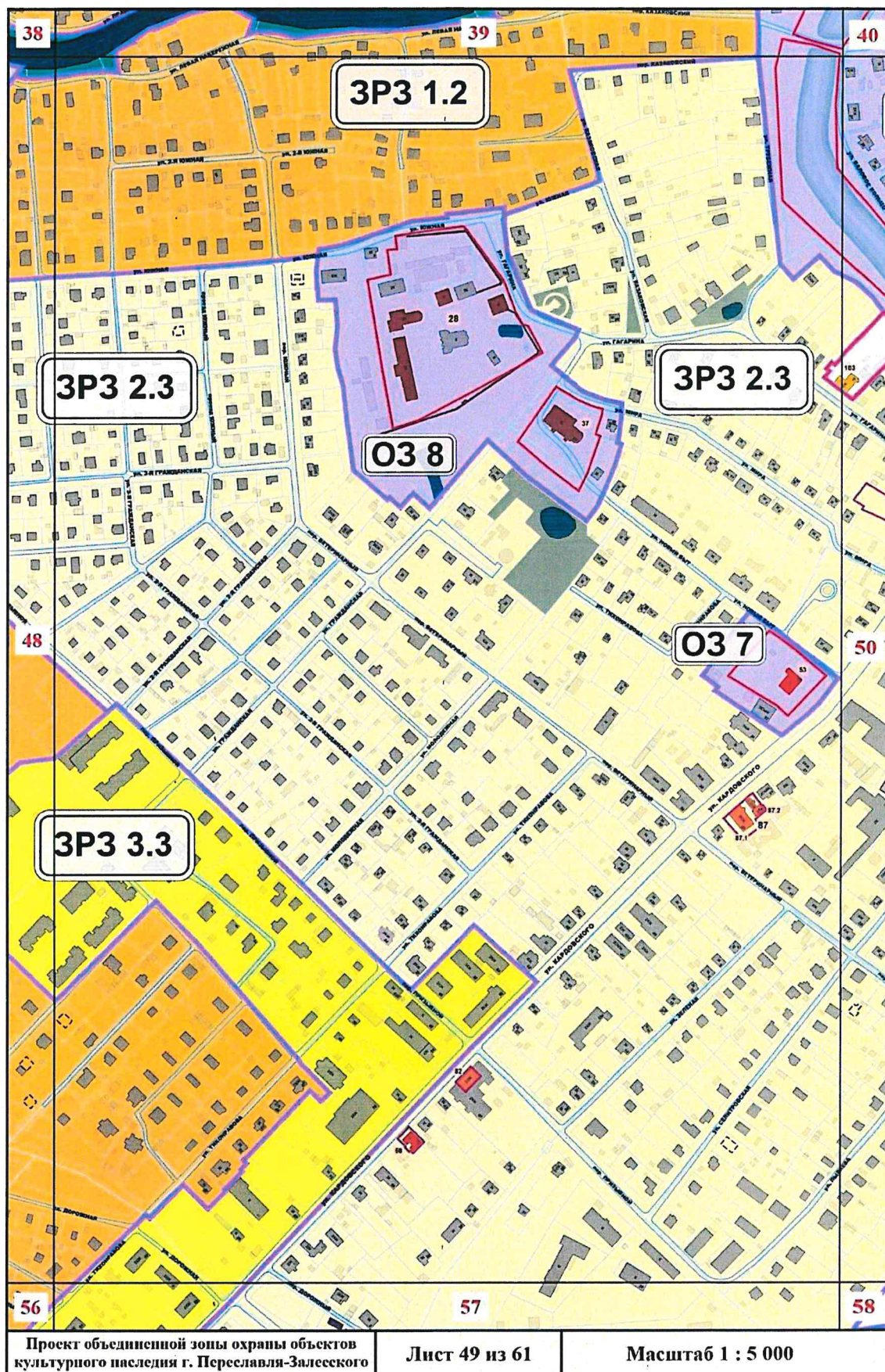
47. Лист 47:



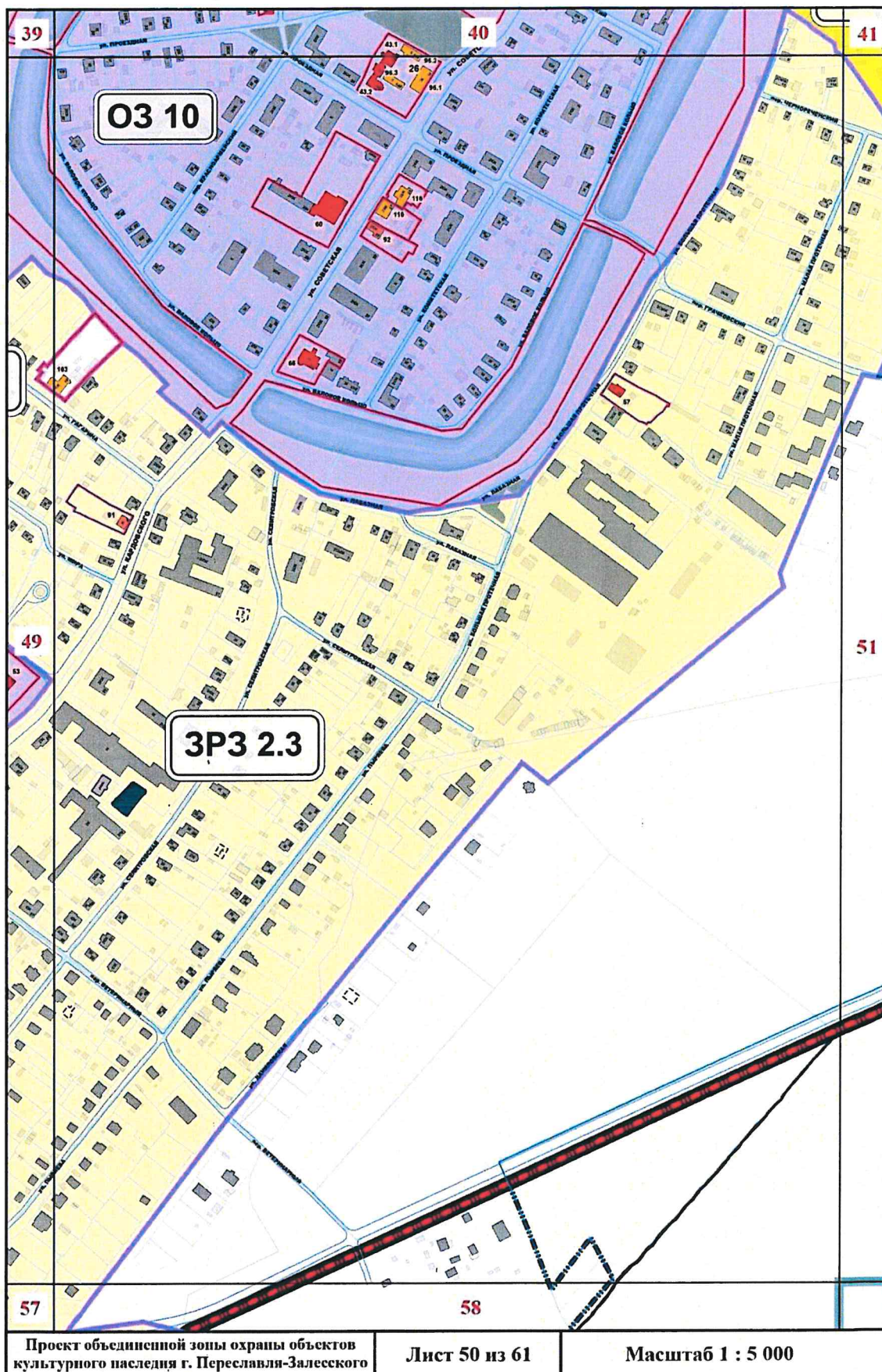
48. Лист 48:



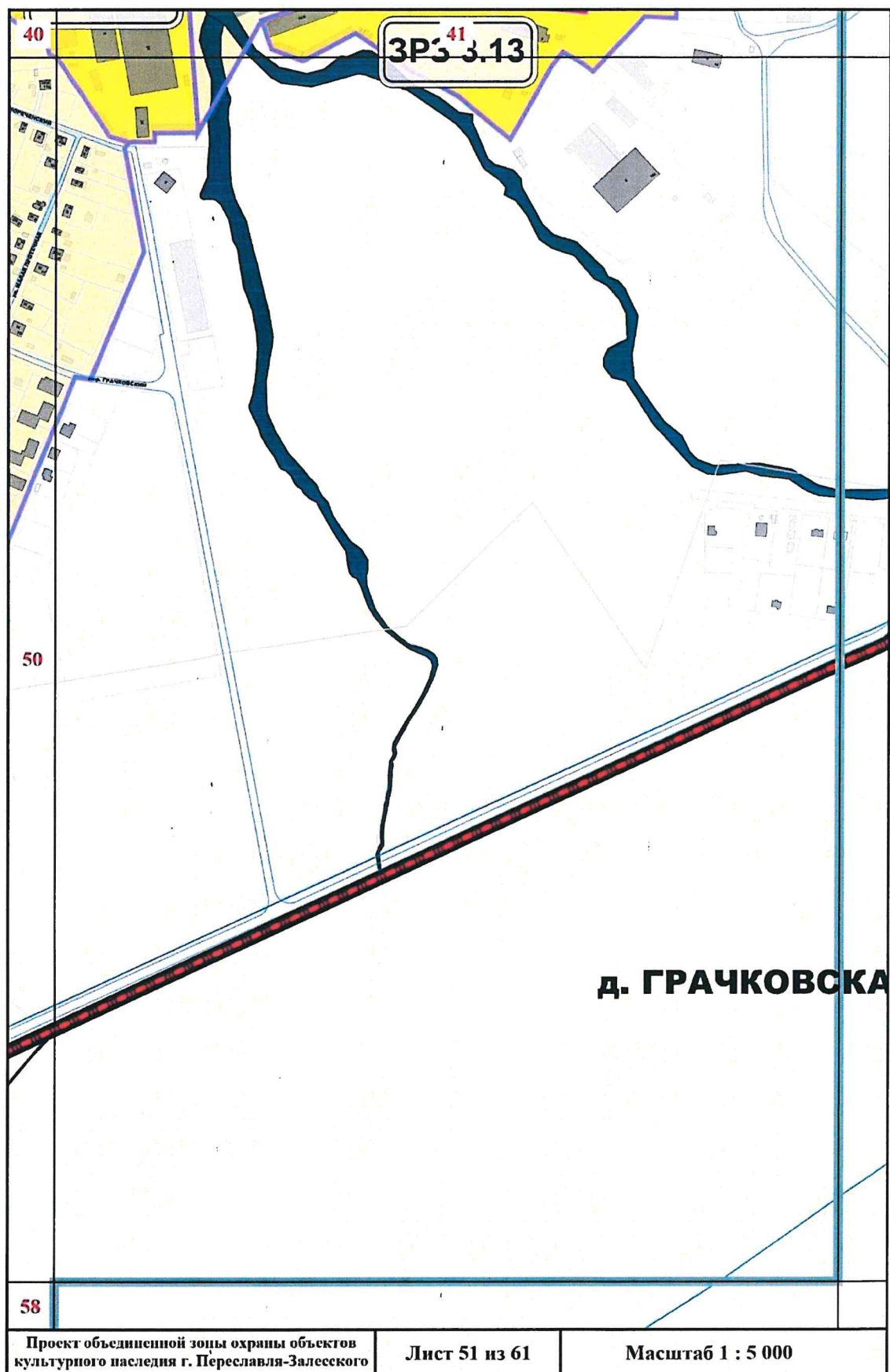
49. Лист 49:



50. Лист 50:



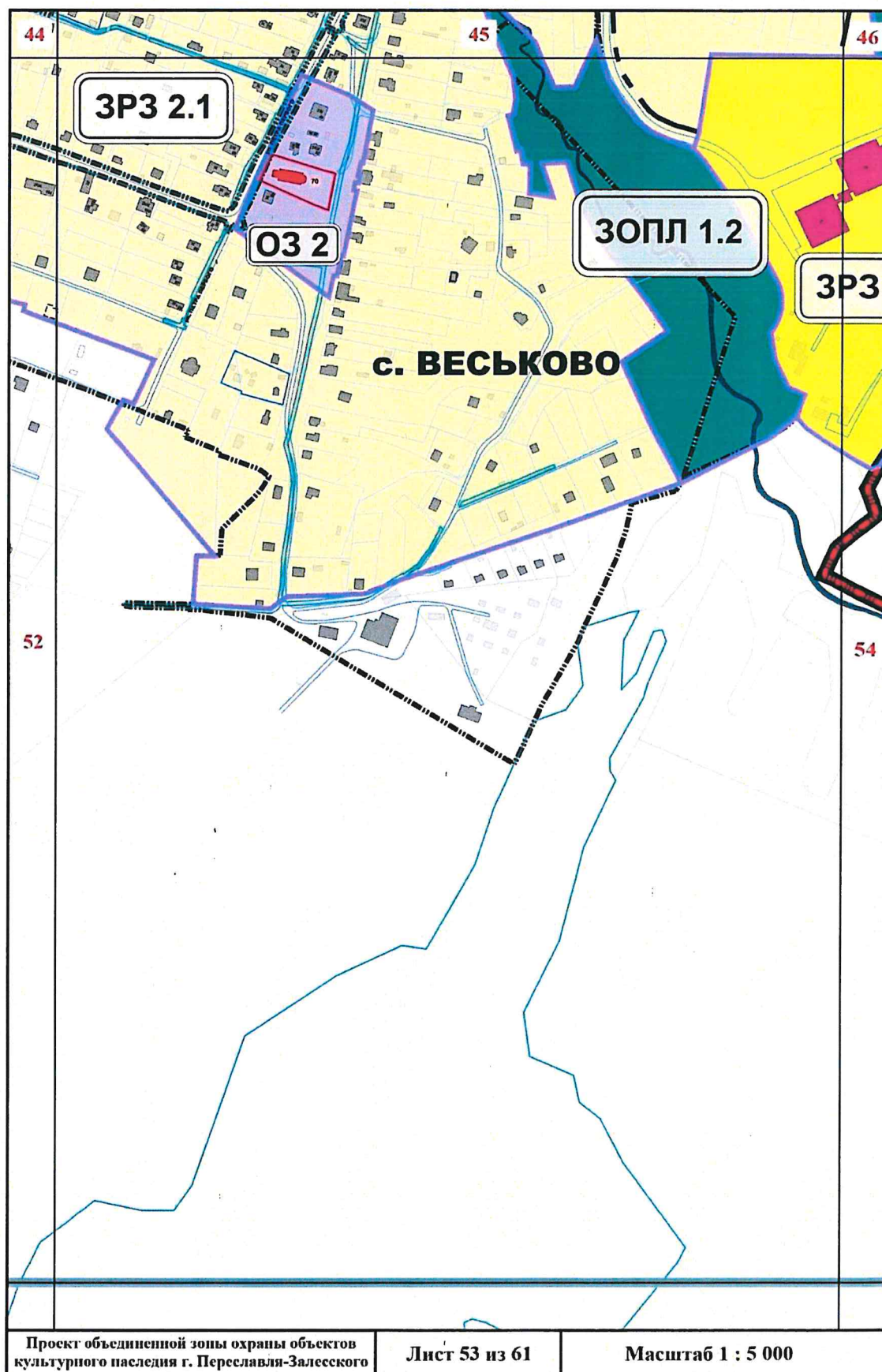
51. Лист 51:



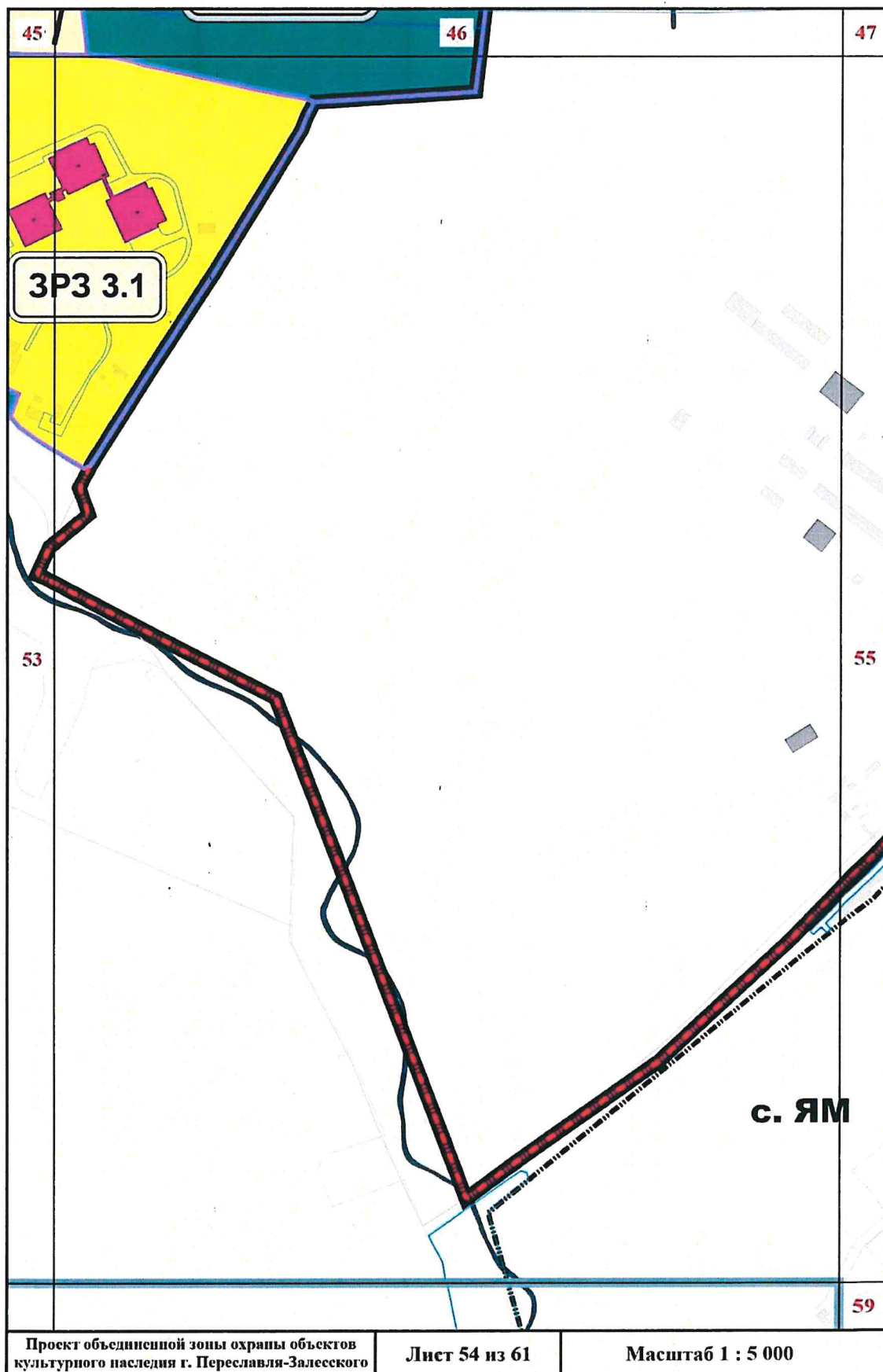
52. Лист 52:



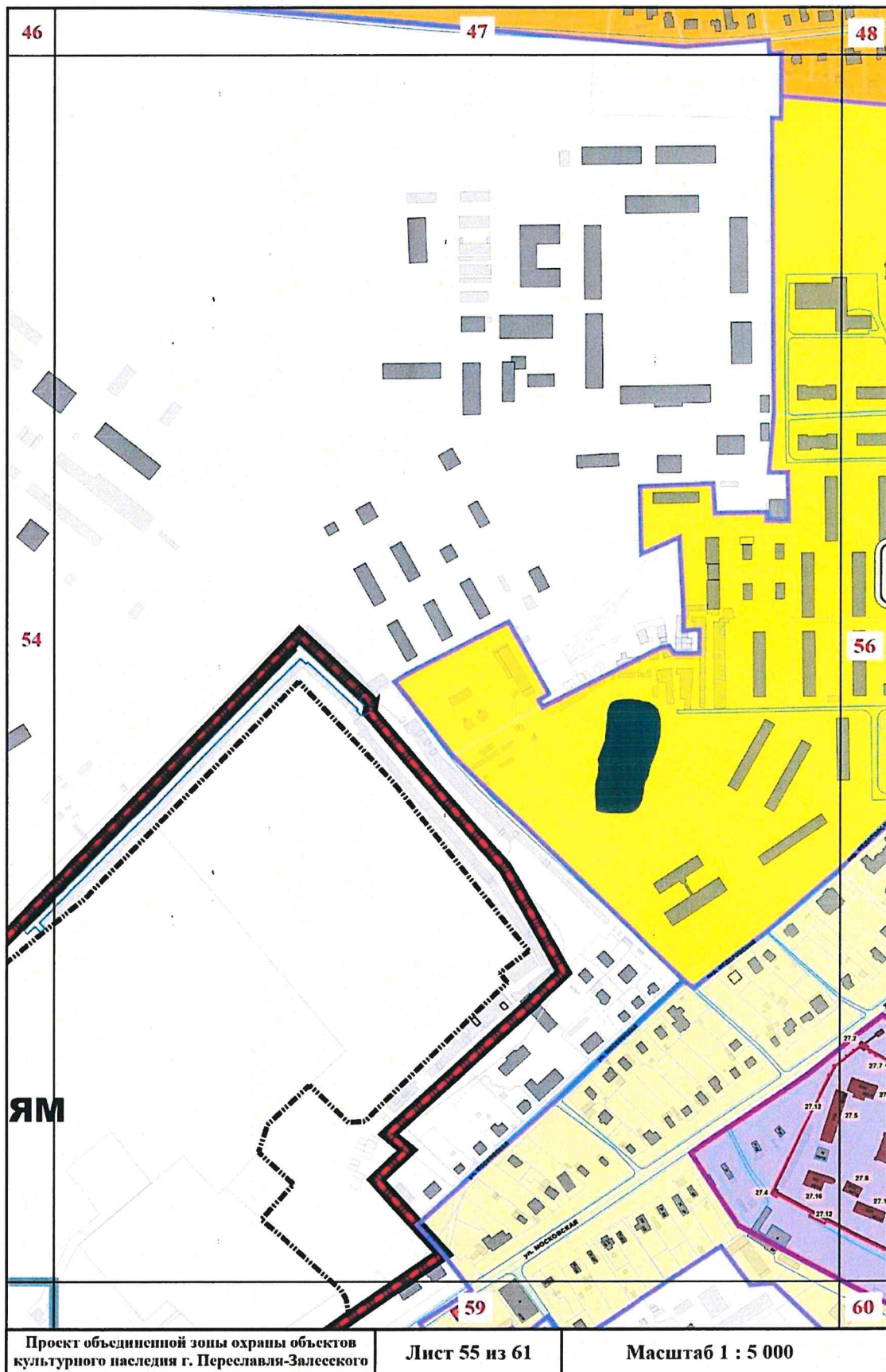
53. Лист 53:



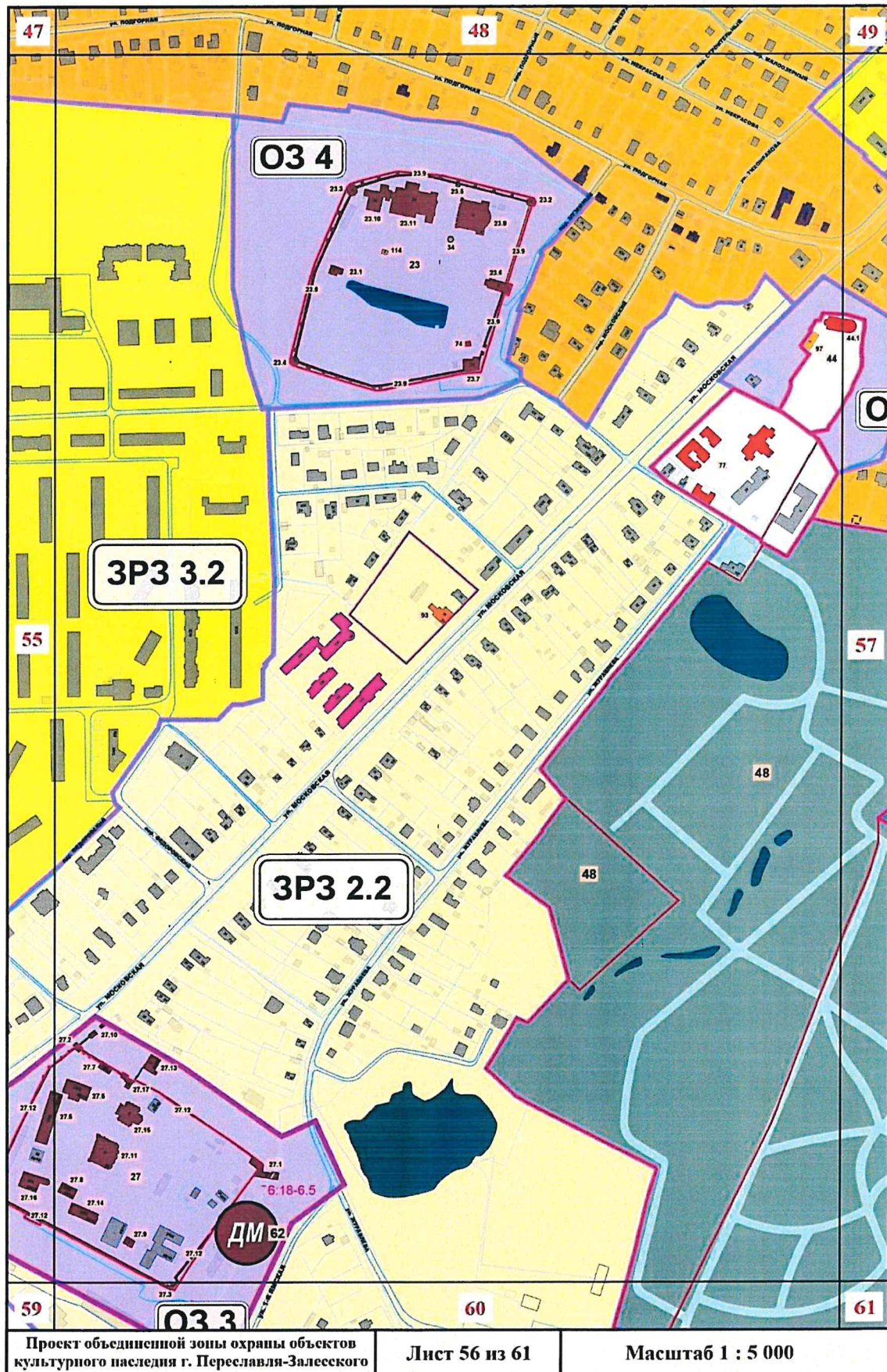
54. Лист 54:



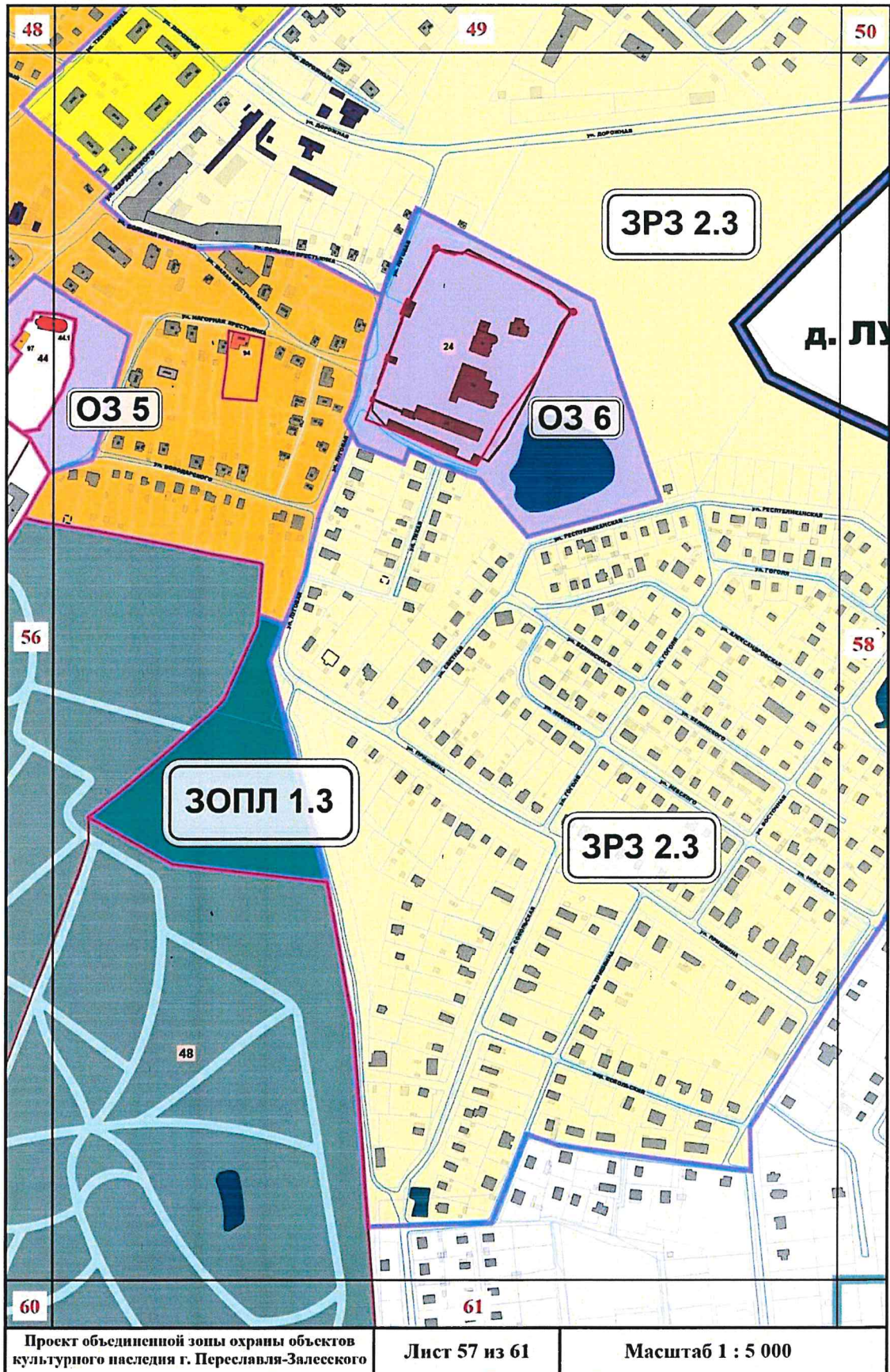
55. Лист 55:



56. Лист 56:



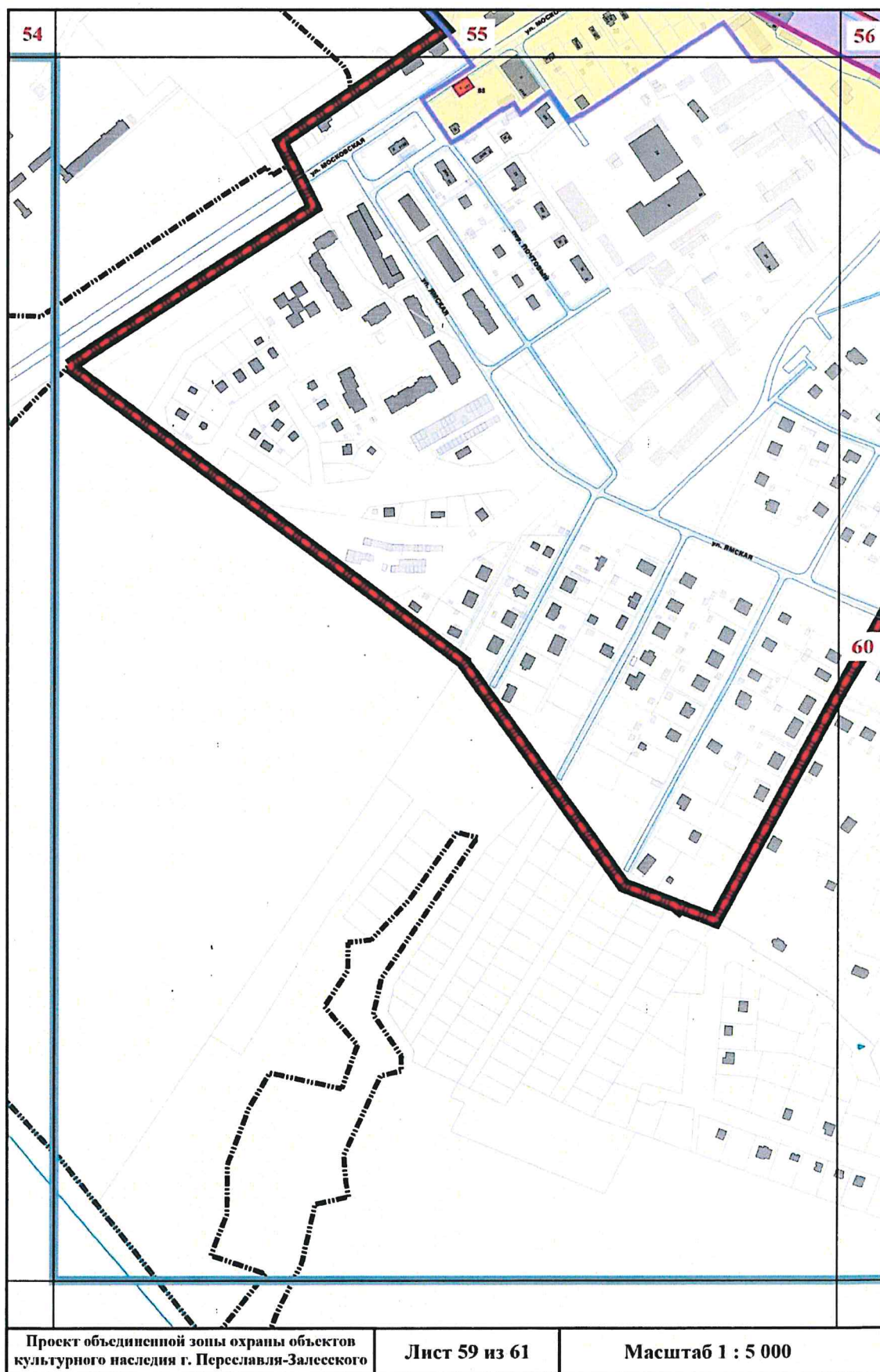
57. Лист 57:



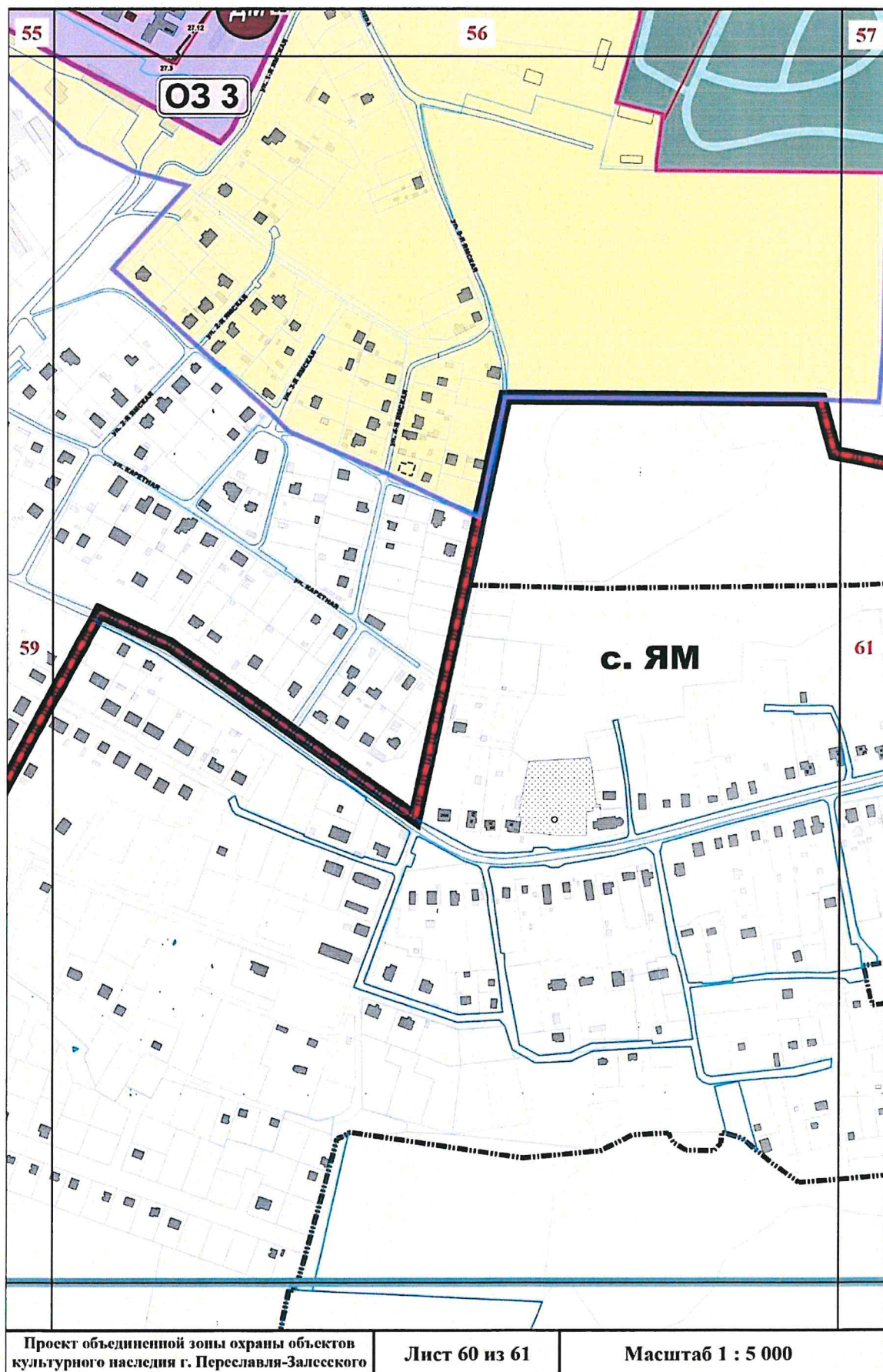
58. Лист 58:



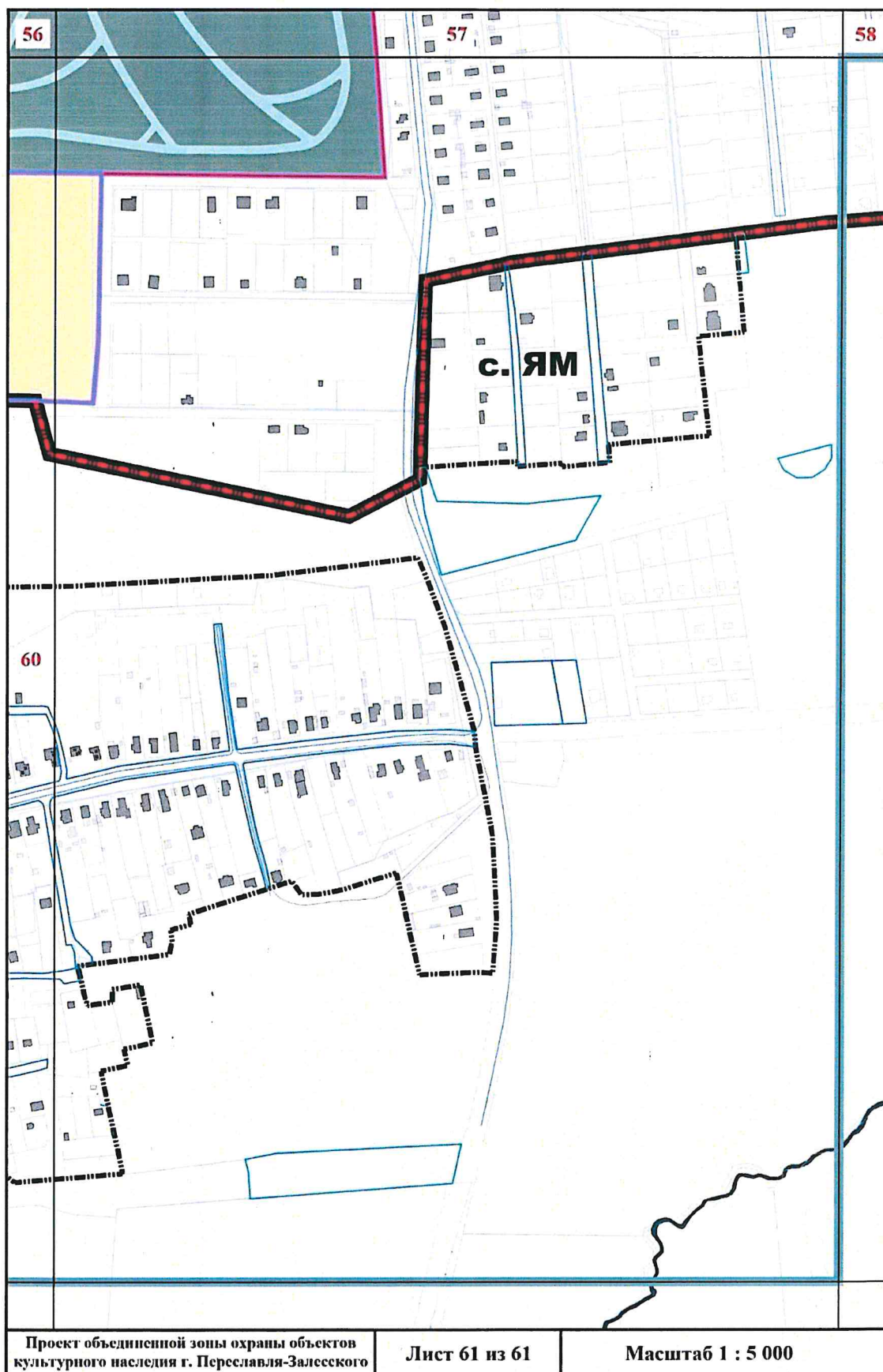
2.3. Лист 59:



60. Лист 60:



61. Лист 61:



УТВЕРЖДЕНЫ
постановлением
Правительства
Ярославской области
от 26.02.2025 № 181-н

РЕЖИМЫ

использования земель и требования к градостроительным регламентам в границах объединенной зоны охраны объектов культурного наследия (памятников истории и культуры) города Переславля-Залесского и прилегающих территорий – м. Ботик, м. Симак, с. Вельково, с. Борисоглебская Слобода, с. Городище, с. Никитская Слобода, с. Троицкая Слобода, пос. Приозерного

1. Режим использования земель и требования к градостроительным регламентам в границах единых охранных зон ОЗ 1, ОЗ 2, ОЗ 3, ОЗ 4, ОЗ 5, ОЗ 6, ОЗ 8, ОЗ 10, ОЗ 14, охранных зон ОЗ 7, ОЗ 9, ОЗ 11, ОЗ 12, ОЗ 13:

- запрещение строительства объектов капитального строительства, за исключением применения специальных мер, направленных на сохранение и восстановление (регенерацию) историко-градостроительной и (или) природной среды объектов культурного наследия (восстановление, воссоздание, восполнение частично или полностью утраченных элементов и (или) характеристик историко-градостроительной и (или) природной среды;
- ограничение хозяйственной деятельности, необходимое для обеспечения сохранности объектов культурного наследия, в том числе запрет или ограничение на размещение вывесок, временных построек и объектов (автостоянок, киосков, навесов);
- ограничение размещения рекламы;
- сохранение градостроительных (планировочных, типологических, масштабных) характеристик историко-градостроительной и природной среды;
- обеспечение визуального восприятия объектов культурного наследия в их историко-градостроительной и природной среде, в том числе сохранение и восстановление сложившегося в природном ландшафте соотношения открытых и закрытых пространств;
- соблюдение требований в области охраны окружающей среды, необходимых для обеспечения сохранности объектов культурного наследия в их историческом и ландшафтном окружении, а также сохранности охраняемого природного ландшафта;
- иные требования, необходимые для обеспечения сохранности объектов культурного наследия в их историческом и ландшафтном окружении.

1.1. Общие требования к осуществлению градостроительной и хозяйственной деятельности в границах единых охранных зон ОЗ 1, ОЗ 2, ОЗ 3, ОЗ 4, ОЗ 5, ОЗ 6, ОЗ 8, ОЗ 10, ОЗ 14, охранных зон ОЗ 7, ОЗ 9, ОЗ 11, ОЗ 12, ОЗ 13.

В границах единых охранных зон ОЗ 1, ОЗ 2, ОЗ 3, ОЗ 4, ОЗ 5, ОЗ 6, ОЗ 8, ОЗ 10, ОЗ 14, охранных зон ОЗ 7, ОЗ 9, ОЗ 11, ОЗ 12, ОЗ 13 разрешается:

- ремонт и реконструкция зданий, строений, сооружений в пределах параметров, установленных специальными требованиями;
- выполнение земляных, строительных, мелиоративных и других хозяйственных работ, направленных на обеспечение функционирования объектов, находящихся в границах охранной зоны (единой охранной зоны);
- сохранение и восстановление исторического благоустройства и озеленения, установка объектов внешнего благоустройства, проведение работ по озеленению территории;
- проведение работ по регенерации историко-градостроительной среды в пределах параметров, установленных требованиями к градостроительным регламентам в границах зоны (подзоны) и с учетом вводимых ограничений;
- возведение некапитальных строений, сооружений (в том числе хозяйственных построек). Предельная высота таких строений, сооружений не должна превышать 4,0 м, габариты в плане – не более 20,0 кв. м;
- для уличных кафе и веранд предельная высота строений, сооружений не должна превышать 4,0 метра, габариты в плане – не более 3 м × 12 м;
- ремонт и реконструкция объектов инженерной инфраструктуры и элементов обустройства дорог; ремонт и реконструкция улично-дорожной сети без изменения габаритных размеров улиц, характеризующихся сложившимся расстоянием между планировочными линиями (линиями застройки, красными линиями и тому подобное);
- проведение мероприятий по обеспечению пожарной безопасности;
- благоустройство территории: установка навесов, малых архитектурных форм, информационных указателей;
- установка рекламных конструкций с площадью информационного поля не более 2,0 кв. м и минимальным расстоянием между отдельно стоящими наземными конструкциями 20,0 м, (кроме расположения таковых перед фасадами объектов культурного наследия);
- освоение подземного пространства, допустимые параметры которого определяются в установленном порядке проектной документацией при условии отсутствия негативного влияния на сохранность объектов культурного наследия в их исторической среде, а также отсутствия опасности для жизни или здоровья человека и окружающей среды.

1.2. В границах единых охранных зон ОЗ 1, ОЗ 2, ОЗ 3, ОЗ 4, ОЗ 5, ОЗ 6, ОЗ 8, ОЗ 10, ОЗ 14, охранных зон ОЗ 7, ОЗ 9, ОЗ 11, ОЗ 12, ОЗ 13 запрещается:

- строительство объектов капитального строительства за исключением специальных мер по проведению работ по регенерации историко-градостроительной среды в пределах параметров, установленных требованиями к градостроительным регламентам в границах зоны (подзоны) и с учетом вводимых ограничений;
- увеличение сложившихся высотных отметок существующих объектов капитального строительства;

- размещение на зданиях вывесок размерами более 1,2 м × 0,5 м; размещение рекламных конструкций из расчёта более одной на один вход в здание; размещение отдельно стоящих объектов рекламы и рекламных конструкций перед фасадами объектов культурного наследия;

- установка высотных сооружений (труб, телевизионных- и радиоантенн, базовых станций сотовой связи);

- размещение предприятий и учреждений, создающих повышенные грузовые потоки, взрыво- и пожароопасных и потенциально оказывающих отрицательное воздействие на объекты культурного наследия;

- снос (демонтаж) исторических зданий, строений, сооружений (возведенных до 1957 года) без письменного разрешения органа охраны объектов культурного наследия, и без проведения работ по установлению историко-культурной ценности;

- размещение технических устройств на лицевых фасадах зданий, а также размещение перед лицевыми фасадами на расстоянии ближе 2 м (включая лицевые части кровель): инженерно-технического оборудования - внешних блоков систем кондиционирования, антенн спутниковой связи, телефонных и электрических распределительных шкафов, опор контактных сетей.

- искажение и изменение историко-градостроительной и природной среды: сложившегося ландшафта, рельефа местности и тому подобное при проведении работ по благоустройству территорий;

- изменение уровня грунтовых вод, нарушение гидрологического режима при прокладке коммуникаций, при благоустройстве территории, при ведении любой хозяйственной деятельности;

- ведение любой хозяйственной деятельности, связанной с загрязнением почв, грунтовых и подземных вод, поверхностных стоков;

- прокладка инженерных коммуникаций наземным и надземным способом.

В границах единых охранных зон, охранных зон предусматривается:

- сохранение сложившейся планировочной системы;
- сохранение визуального восприятия объектов культурного наследия;
- проведение работ по благоустройству территории и использование территории в рекреационных целях - устройство пешеходных дорожек и видовых площадок.

1.3. Специальные требования к градостроительным регламентам и ограничения предельных параметров регенерации в границах единых охранных зон; охранных зон ОЗ 1, ОЗ 2, ОЗ 3, ОЗ 4, ОЗ 5, ОЗ 6, ОЗ 7, ОЗ 8, ОЗ 9, ОЗ 10, ОЗ 11, ОЗ 12, ОЗ 13, ОЗ 14.

№ п/п	Наименования характеристик и показателей, отражающих требования и ограничения градостроительного регламента	Значения характеристик и показателей
----------	--	---

1	2	3
1.	<p>Максимальная высота застройки (объектов капитального строительства) в границах зоны осуществляемой в режиме регенерации историко-градостроительной среды</p>	<p>Регенерация историко-градостроительной среды предусматривает возможность восстановления, воссоздания, восполнения частично или полностью утраченных элементов и (или) характеристик историко-градостроительной и (или) природной среды.</p> <p>Высотные характеристики определяются характеристиками объектов, ранее существовавших на территории, подлежащей регенерации.</p> <p>Предельные параметры для объектов капитального строительства любого назначения до конька кровли – не более 9,0 м, до карниза – 7,0 м.</p>
2.	<p>Требования к архитектурно-градостроительному облику объекта капитального строительства, сооружений, малых архитектурных форм в границах зоны (подзоны) осуществляемых в режиме регенерации историко-градостроительной среды</p>	<p>В архитектурных решениях объектов капитального строительства плоскость оконных и дверных проемов должна составлять не более 40 % от площади фасадов.</p> <p>В архитектурных решениях фасадов объектов капитального строительства не допускается применение орнаментов из кирпича разных цветов (в том числе на углах зданий).</p> <p>Не допускается применение силикатного кирпича и керамического кирпича цвета «слоновая кость» без оштукатуривания или без окраски акриловыми красителями пастельных тонов.</p> <p>На территории ОЗ в случае применения скатных кровель</p>

1	2	3
		<p>исключаются кровельные материалы активных цветов – синего, красного, зеленого, желтого, коричневого.</p> <p>Допускаются цвета скатных кровель по RAL: 6020, 6028, 6036, 7000 – 7048, 8019, 8025.</p> <p>Цвета фасадов для всех типов зданий по RAL: 1000, 1001, 1014, 1034, 3012, 3022, 6011, 6013, 6019, 6021, 6033, 7036, 7044, 8007 – 8019, 8028.</p> <p>Допускаются белые детали – наличники, фрамуги окон, углы, причелины скатных кровель, карнизы.</p> <p>Допускается в качестве фасадных отделочных материалов лицевой глиняный керамический кирпич натуральных оттенков (от терракоты до клинкера), натуральное дерево с отделкой фасадов по каталогу цветов BIOFA (любой).</p> <p>Не допускается применение любого цветного стекла или поликарбоната (кроме прозрачного и дымчато-серого) в остеклении дверных и оконных проемов, террас, светопрозрачных ограждений парапетов, навесов и прочих сооружений.</p> <p>Ограждения (заборы) домовладений, выходящие на уличный фронт должны иметь светопрозрачный характер (деревянный или металлический штакетник с промежутками между элементами).</p>

1	2	3
		<p>Не допускается применение активных цветов ограждений (заборов) – синего, красного, зеленого, желтого, коричневого</p> <p>Допускаются цвета заборов по RAL: 6020, 6028, 6036, 7000 – 7048, 8019, 8025, деревянных - по каталогу цветов BIOFA (любой).</p> <p>Допускается отделка цоколей и архитектурных деталей натуральным камнем</p>
3.	Максимальный процент застройки земельного участка прочими сооружениями (пристройки, крыльца, навесы, хозяйственные, технические и временные сооружения) в границах зоны	до 10 %
4.	Максимальная высота застройки прочими зданиями и сооружениями (пристройки, крыльца, навесы, хозяйственные временные сооружения) в границах зоны	4,0 м
5.	Ограничения в части проведения работ по прокладке и реконструкции дорожных и инженерных коммуникаций	разрешаются при условии восстановления благоустройства и озеленения
6.	Ограничения в части проведения земляных, землеустроительных, мелиоративных работ	разрешаются при условии восстановления благоустройства и озеленения
7.	Требования в части проведения работ по улучшению гидрогеологических и экологических условий	с учетом требований статьи 36 Федерального закона от 25 июня 2002 года № 73-ФЗ «Об объектах культурного наследия (памятниках истории и культуры) народов Российской Федерации»
8.	Сохраняемые исторические линии застройки улиц, переулков и других элементов планировочной структуры, в том числе улично-дорожной сети	сохранение исторической планировочной структуры, исторических линий застройки улиц

1	2	3
9.	Сохраняемые или восстанавливаемые элементы озеленения (в том числе породный состав древесных, кустарни-ковых и цветочных насаждений)	проведение лечебно-оздоровительных мероприятий по уходу за сохраняемыми насаждениями, последовательная замена и ликвидация инвазивных видов
10.	Сохраняемые или восстанавливаемые элементы благоустройства (в том числе: ограды, дорожные покрытия, малые формы)	Допускаются светопрозрачные ограждения территорий (заборы) высотой до 1,8 м. Не допускается установка глухих заборов из профлиста, с использованием поликарбоната и других непрозрачных материалов (в том числе на внутриквартальной территории)

2. Режим использования земель в границах единых зон регулирования застройки и хозяйственной деятельности:

- ограничение строительства, необходимое для обеспечения сохранности объектов культурного наследия в их исторической среде, в том числе касающееся размеров, пропорций и параметров объекта капитального строительства и его частей, использования отдельных строительных материалов, применения цветовых решений;

- ограничение капитального ремонта и реконструкции объектов капитального строительства и их частей, в том числе касающееся размеров, пропорций и параметров, использования отдельных строительных материалов, применения цветовых решений;

- обеспечение визуального восприятия объектов культурного наследия в их историко-градостроительной и природной среде;

- ограничение хозяйственной деятельности, необходимое для обеспечения сохранности объектов культурного наследия в их историко-градостроительной и природной среде;

- сохранение качества окружающей среды, необходимого для обеспечения сохранности объектов культурного наследия в их историко-градостроительной и природной среде;

- соблюдение требований в области охраны окружающей среды, необходимых для обеспечения сохранности объектов культурного наследия в их историческом и ландшафтном окружении, а также охраняемого природного ландшафта;

- иные требования, необходимые для обеспечения сохранности объекта культурного наследия в его историко-градостроительной и природной среде.

2.1. Особый режим использования земель и земельных участков в границах единых зон регулирования застройки и хозяйственной деятельности ЗРЗ 1 – ЗРЗ 4.

В границах единых зон регулирования застройки и хозяйственной деятельности ЗРЗ 1, ЗРЗ 2, ЗРЗ 3, ЗРЗ 4 разрешается:

- строительство объектов капитального строительства в параметрах требований к градостроительным регламентам, устанавливаемым для каждой конкретной зоны регулирования застройки и хозяйственной деятельности.

- сохранение исторической планировочной структуры, в том числе исторических линий застройки улиц;

- ремонт, капитальный ремонт и реконструкция объектов капитального строительства, в пределах параметров, установленных для зоны регулирования застройки;

- сохранение ценных объектов историко-градостроительной среды, их капитальный ремонт и реконструкция в пределах утвержденных градостроительных регламентов; восстановление (воссоздание) утраченных элементов историко-градостроительной среды, а также строительство, капитальный ремонт и модернизация систем инженерного обеспечения;

- восстановление традиционного объемно-композиционного типа застройки методом нового и/или компенсационного строительства в соответствии с утвержденными предельными параметрами;

- строительство подземных сооружений при наличии инженерно-геологических исследований, подтверждающих отсутствие негативного влияния этих сооружений на окружающую историко-культурную среду с учетом требований статьи 36 Федерального закона от 25 июня 2002 года № 73-ФЗ «Об объектах культурного наследия (памятниках истории и культуры) народов Российской Федерации»

- изменение высотных характеристик зданий, расположенных на внутриквартальной территории без превышения предельных параметров, устанавливаемых для каждой конкретной зоны);

- устройство скатных (с углом наклона, не превышающим 30 градусов – в случаях, допускаемых действующими строительными нормативами и санитарными правилами) плоских и эксплуатируемых кровель, в том числе озелененных; устройство мансард без изменения конфигурации крыши;

- выполнение строительных и ремонтных работ, необходимых для функционирования объектов, расположенных в границах утверждаемых зон, прокладка инженерных сетей при условии восстановления исторического облика улиц, переулков, дворовых территорий;

- проведение мероприятий по нейтрализации визуального восприятия объектов, негативно влияющих на восприятие объектов культурного наследия: реконструкция с изменением архитектурного облика: окраска фасадов, маскировочные мероприятия методом озеленения, посадки высокоствольных деревьев);

- проведение работ по благоустройству и озеленению включая разрежение зарослей неценных пород деревьев и кустарников, уменьшение высоты крон или удаление высокоствольных пород деревьев, препятствующих восприятию объектов культурного наследия.

- возведение некапитальных зданий, сооружений (в том числе хозяйственных построек). Предельная высота таких строений, сооружений не должна превышать 4,0 м, габариты в плане – не более 6,0 м × 6,0 м (ограничения по габаритам не относятся к уличным кафе и верандам).

В границах единых зон регулирования застройки и хозяйственной деятельности ЗРЗ 1, ЗРЗ 2, ЗРЗ 3, ЗРЗ 4 запрещается:

- строительство и размещение взрыво- и пожароопасных предприятий, и предприятий, потенциально оказывающих отрицательное воздействие на объекты культурного наследия;

- снос (демонтаж) исторических зданий, строений, сооружений (возведенных до 1957 года) без письменного разрешения органа охраны объектов культурного наследия и без проведения работ по установлению историко-культурной ценности;

- размещение композиций из любых флагов, за исключением установки таковых органами власти для случаев оформления мероприятий событийного характера местного, регионального и федерального значения, носящих временный характер - на время проведения праздничных или событийных мероприятий, а также на период, предшествующий проведению таких мероприятий, продолжительность которого устанавливается органами местного самоуправления;

- размещение крупногабаритных (размером более чем 1,5 м × 2,0 м) рекламных конструкций, за исключением временной установки таковых органами местного самоуправления (на время проведения праздничных или событийных мероприятий, а также на период, предшествующий проведению таких мероприятий, продолжительность которого устанавливается органами местного самоуправления);

- размещение панно, граффити и рекламных конструкций на лицевых фасадах и глухих торцах зданий, на крышах зданий;

- размещение стационарных торговых объектов за исключением объектов сезонной (летней) торговли, размещенных на специально отведенных территориях (предельная высота таких объектов не должна превышать 4,0 м, габариты в плане - не более 6,0 м).

2.2. Специальный режим использования земель и земельных участков в границах единой зоны регулирования застройки и хозяйственной деятельности ЗРЗ 1.

В границах единой зоны регулирования застройки и хозяйственной деятельности ЗРЗ 1 разрешается:

- строительство объектов капитального строительства в соответствии с требованиями к градостроительным регламентам в границах зоны (подзоны);

- проведение реконструктивных мероприятий в кварталах с изменением их планировочной структуры – разделение кварталов улицами и проездами; восстановление утраченных элементов исторической структуры, организация пешеходных зон внутри кварталов;

- на территориях открытых городских пространств (площади, скверы, парки, набережные) - локальное изменение лицевых фасадов на уровне первых этажей: устройство витрин и дверных проемов, не искажающих общее архитектурное решение, устройство мансард без изменения конфигурации крыши.

Высота светопрозрачных ограждений, устанавливаемых на парапетах зданий с плоской и скатной кровлей, высота технических (технологических) сооружений на крышах зданий – антенн, дымоходов, выходов вентиляционных каналов и тому подобного при определении высотности объекта не учитывается;

В границах единой зоны регулирования застройки и хозяйственной деятельности ЗРЗ 1 запрещается:

- размещение высотных доминант, за исключением восстановления утраченных церквей, колоколен или их завершений в исторических габаритах;

В границах единой зоны регулирования застройки и хозяйственной деятельности ЗРЗ 1 не устанавливаются требования:

- к видам разрешенного использования земельных участков в границах зоны (подзон);

- к зонам действия публичных сервитутов, территорий общего пользования;

- к минимальной и максимальной площади земельного участка, входящего в границы зоны (подзон);

- к минимальным отступам от границ зоны (подзон);

- к сохраняемым историческим линиям элементов планировочной структуры, в том числе улично-дорожной сети;

- к минимальному размеру интервалов в уличном фронте застройки в границах зоны (подзоны);

- к сохраняемым или восстанавливаемым элементам благоустройства (в том числе: оградкам, дорожным покрытиям, малым формам);

- к сохраняемым или восстанавливаемым элементам рельефа и гидрографической сети;

- к сохраняемому или возобновляемому историческому композиционно-пространственному типу застройки владения в границах зоны (подзоны).

2.3. Специальные требования к градостроительным регламентам и ограничения предельных параметров объектов капитального строительства в границах единой зоны регулирования застройки и хозяйственной деятельности ЗРЗ 1.

№ п/п	Наименования характеристик и показателей, отражающих требования и ограничения градостроительного регламента	Значения характеристик и показателей
1	2	3
1.	Зоны действия публичных сервитутов, территории общего пользования (внутриквартальные проезды, проходы, озелененные территории, зоны рекреационного назначения и др.)	допускается изменение объемно-пространственной структуры кварталов - разделение кварталов улицами и проездами (восстановление утраченных элементов планировочной структуры), организация пешеходных зон внутри кварталов
2.	Предельные параметры разрешенного строительства (реконструкции) объектов капитального строительства в границах ЗРЗ 1 (подзон ЗРЗ 1.1 – ЗРЗ 1.4, ЗРЗ 1.6, ЗРЗ 1.7)	размещение объектов капитального строительства со следующими ограничениями: - процент застроенной территории земельного участка – не более 40; - здания уличного фронта в исторической застройке следует располагать по исторической линии застройки; расположение зданий уличного фронта в новой застройке определяется проектом планировки территории новой застройки; - высота зданий до конька крыши - не более 7 м, до карниза – не более 4 м, акцентов - не более 10 м (до конька крыши); длина зданий по уличному фронту – не более 15 м
3.	Предельные параметры разрешенного строительства (реконструкции) объектов капитального строительства в границах подзоны ЗРЗ 1.5	размещение объектов капитального строительства со следующими ограничениями: - процент застроенной территории земельного участка – не более 40; - высота зданий до конька крыши - не более 10 м,

1	2	3
		<p>до карниза – не более 7 м, акцентов - не более 12 м; -длина зданий по уличному фронту - не более 15 м. В границах территории бывшего (дореволюционного) водозабора (к западу от ручья Галев поток) возможно строительство (восстановление) зданий с длиной уличного фронта до 30 м.</p>
4.	<p>Предельные параметры разрешенного строительства (реконструкции) объектов капитального строительства в границах подзоны ЗРЗ 1.8</p>	<p>расположение зданий уличного фронта в новой застройке определяется проектом планировки территории новой застройки с учетом требований к подзонам ЗРЗ 1.8.1 – ЗРЗ 1.8.4:</p>
4.1.	<p>Предельные параметры разрешен ного строительства (реконструкции) объектов капитального строительства в границах подзоны ЗРЗ 1.8.2</p>	<p>размещение объектов капитального строительства со следующими ограничениями: - процент застроенной территории земельного участка– не более 40; - высота зданий до конька крыши - не более 5 м, до карниза - не более 3 м, акцентов (до конька крыши) - не более 7 м; - длина зданий по уличному фронту - не более 10 м</p>
4.2.	<p>Предельные параметры разрешенного строительства (реконструкции) объектов капитального строительства в границах подзон ЗРЗ 1.8.1, ЗРЗ 1.8.3</p>	<p>размещение объектов капитального строительства со следующими ограничениями: - процент застроенной территории земельного участка – не более 40; - высота зданий до конька крыши - не более 7 м, до карниза - не более 3 м, акцентов (до конька крыши) - не более 9 м; - длина зданий по уличному</p>

1	2	3
		фронту - не более 15 м
4.3.	Предельные параметры разрешенного строительства (реконструкции) объектов капитального строительства в границах подзоны ЗРЗ 1.8.4	<p>размещение объектов капитального строительства со следующими ограничениями:</p> <ul style="list-style-type: none"> - процент застроенной территории земельного участка – не более 50; - высота зданий до конька крыши - не более 10 м, до карниза - не более 7 м., акцентов (до конька крыши) - не более 12 м; - длина зданий по уличному фронту - не более 20 м
5.	Требования к архитектурно-градостроительному облику объекта капитального строительства, сооружений, малых архитектурных форм	<p>В архитектурных решениях объектов капитального строительства плоскость оконных и дверных проемов должна составлять не более 40 % от площади фасадов.</p> <p>В архитектурных решениях фасадов объектов капитального строительства не допускается применение орнаментов из кирпича разных цветов (в том числе на углах зданий).</p> <p>Не допускается применение силикатного кирпича и керамического кирпича цвета «слоновая кость» без оштукатуривания или без окраски акриловыми красителями пастельных тонов.</p> <p>На территории ЗРЗ 1 в случае применения скатных кровель исключаются кровельные материалы активных цветов – синего, красного, зеленого, желтого, коричневого.</p> <p>Допускаются цвета скатных кровель по RAL: 6020, 6028, 6036, 7000 – 7048, 8019, 8025.</p>

1	2	3
		<p>Цвета фасадов для всех типов зданий по RAL: 1000, 1001, 1014, 1034, 3012, 3022, 6011, 6013, 6019, 6021, 6033, 7036, 7044, 8007 – 8019, 8028.</p> <p>Допускаются белые детали – наличники, фрамуги окон, углы, причелины скатных кровель, карнизы.</p> <p>Допускается в качестве фасадных отделочных материалов лицевой глиняный керамический кирпич натуральных оттенков (от терракоты до клинкера), натуральное дерево с отделкой фасадов по каталогу цветов BIOFA (любой)</p> <p>Не допускается применение любого цветного стекла или поликарбоната (кроме прозрачного и дымчато-серого) в остеклении дверных и оконных проемов, террас, светопрозрачных ограждений парапетов, навесов и прочих сооружений.</p> <p>Ограждения (заборы) домовладений, выходящие на уличный фронт должны иметь светопрозрачный характер (деревянный или металлический штакетник с промежутками между элементами). Не допускается применение активных цветов ограждений (заборов) – синего, красного, зеленого, желтого, коричневого.</p> <p>Допускаются цвета заборов по RAL: 6020, 6028, 6036, 7000 – 7048, 8019, 8025, деревянных -</p>

1	2	3
		по каталогу цветов BIOFA (любой). Допускается отделка цоколей и архитектурных деталей натуральным камнем.
6.	Максимальный процент застройки земельного участка прочими сооружениями (пристройки, крыльца, навесы, хозяйственные, технические и временные сооружения) в границах зоны (подзон)	До 10 %
7.	Максимальная высота застройки прочими сооружениями (пристройки, крыльца, навесы, хозяйственные временные сооружения) в границах зоны (подзон)	До 4,0 м
8.	Сохраняемые или восстанавливаемые элементы озеленения (в том числе породный состав древесных, кустарниковых и цветочных насаждений)	проведение лечебно-оздоровительных мероприятий по уходу за сохраняемыми насаждениями, последовательная замена и ликвидация инвазивных видов
9.	Сохраняемые или восстанавливаемые элементы рельефа и гидрографической сети	- запрещается строительство в прибрежной полосе (50 м от береговой линии) реки Трубеж, ручья Слуда; - рекомендуется проведение работ по регенерации ландшафта и благоустройству территории

2.4. Специальный режим использования земель и земельных участков в границах единой зоны регулирования застройки и хозяйственной деятельности ЗРЗ 2.

В границах единой зоны регулирования застройки и хозяйственной деятельности ЗРЗ 2 разрешается:

- строительство объектов капитального строительства в пределах параметров, установленных требованиями к градостроительным регламентам в границах зоны (подзон);

- проведение реконструктивных мероприятий в кварталах с изменением их планировочной структуры – разделение кварталов улицами и проездами; восстановление утраченных элементов исторической структуры, организация пешеходных зон внутри кварталов;

- на территориях открытых городских пространств (площади, скверы, парки, набережные) - локальное изменение лицевых фасадов на уровне первых этажей: устройство витрин и дверных проемов, не искажающих общее архитектурное решение, устройство мансард без изменения конфигурации крыши.

Высота светопрозрачных ограждений, устанавливаемых на парапетах зданий с плоской и скатной кровлей, высота технических (технологических) сооружений на крышах зданий – антенн, дымоходов, выходов вентиляционных каналов и тому подобному при определении высотности объекта не учитывается.

В границах единой зоны регулирования застройки и хозяйственной деятельности ЗРЗ 2 запрещается:

- размещение высотных доминант, за исключением восстановления утраченных церквей, колоколен или их завершений в исторических габаритах

В границах единой зоны регулирования застройки и хозяйственной деятельности ЗРЗ 2 не устанавливаются требования:

- к видам разрешенного использования земельных участков в границах зоны (подзон)

- к зонам действия публичных сервитутов, территорий общего пользования;

- к минимальной и максимальной площади земельного участка, входящего в границы зоны (подзон);

- к минимальным отступам от границ зоны (подзон);

- к сохраняемым историческим линиям элементов планировочной структуры, в том числе улично-дорожной сети;

- к минимальному размеру интервалов в уличном фронте застройки в границах зоны (подзоны);

- к сохраняемым или восстанавливаемым элементам благоустройства (в том числе: оградам, дорожным покрытиям, малым формам);

- к сохраняемым или восстанавливаемым элементам рельефа и гидрографической сети;

- к сохраняемому или возобновляемому историческому композиционно-пространственному типу застройки владения в границах зоны (подзоны).

2.5. Специальные требования к градостроительным регламентам и ограничения предельных параметров объектов капитального строительства в границах единой зоны регулирования застройки и хозяйственной деятельности ЗРЗ 2.

№ п/п	Наименования характеристик и показателей, отражающих	Значения характеристик и показателей
----------	---	---

	требования и ограничения градостроительного регламента	
1	2	3
1.	Зоны действия публичных сервитутов, территории общего пользования (внутриквартальные проезды, проходы, озелененные территории, зоны рекреационного назначения и др.)	допускается изменение объемно-пространственной структуры кварталов - разделение кварталов улицами и проездами, организация пешеходных зон внутри кварталов
2.	Предельные параметры разрешенного строительства объектов капитального строительства (реконструкции) в границах подзон ЗРЗ 2.1 – ЗРЗ 2.8, ЗРЗ 2.11	размещение объектов капитального строительства со следующими ограничениями: - рекомендуемая площадь участка, выделяемого под строительство, не менее 0,06 га; - процент застроенной территории земельного участка – не более 40; - высота зданий до карниза – 7 м, до конька крыши - не более 10 м; акцентов - не более 13 м; - длина зданий по уличному фронту – не более 20 м
3.	Предельные параметры разрешенного строительства объектов капитального строительства (реконструкции) в границах подзон ЗРЗ 2.9, ЗРЗ 2.10	размещение объектов капитального строительства со следующими ограничениями: - рекомендуемая площадь участка, выделяемого под строительство, не менее 0,1 га; - процент застроенной территории земельного участка – не более 40; - высота зданий до карниза – 10 м, до конька крыши - не более 13 м; - в случае применения плоской кровли высота до карниза – не более 11 м; - длина зданий по уличному фронту – не более 50 м
4.	Требования к архитектурно-градостроительному облику объекта капитального	В архитектурных решениях объектов капитального строительства плоскость

1	2	3
	строительства, сооружений, малых архитектурных форм	<p>оконных и дверных проемов должна составлять не более 40 % от площади фасадов.</p> <p>В архитектурных решениях фасадов объектов капитального строительства не допускается применение орнаментов из кирпича разных цветов (в том числе на углах зданий).</p> <p>Не допускается применение силикатного кирпича и керамического кирпича цвета «слоновая кость» без оштукатуривания или без окраски акриловыми красителями пастельных тонов.</p> <p>На территории ЗРЗ 2 в случае применения скатных кровель исключаются кровельные материалы активных цветов – синего, красного, зеленого, желтого, коричневого.</p> <p>Допускаются цвета скатных кровель по RAL: 6020, 6028, 6036, 7000 – 7048, 8019, 8025.</p> <p>Цвета фасадов для всех типов зданий по RAL: 1000, 1001, 1014, 1034, 3012, 3022, 6011, 6013, 6019, 6021, 6033, 7036, 7044, 8007 – 8019, 8028.</p> <p>Допускаются белые детали – наличники, фрамуги окон, углы, причелины скатных кровель, карнизы.</p> <p>Допускается в качестве фасадных отделочных материалов лицевой глиняный керамический кирпич натуральных оттенков (от терракоты до клинкера), натуральное дерево с отделкой фасадов по каталогу цветов BIOFA (любой).</p>

1	2	3
		<p>Не допускается применение любого цветного стекла или поликарбоната (кроме прозрачного и дымчато-серого) в остеклении дверных и оконных проемов, террас, светопрозрачных ограждений парапетов, навесов и прочих сооружений.</p> <p>Ограждения (заборы) домовладений, выходящие на уличный фронт должны иметь светопрозрачный характер (деревянный или металлический штакетник с промежутками между элементами). Не допускается применение активных цветов ограждений (заборов) – синего, красного, зеленого, желтого, коричневого.</p> <p>Допускаются цвета заборов по RAL: 6020, 6028, 6036, 7000 – 7048, 8019, 8025, деревянных - по каталогу цветов BIOFA (любой).</p> <p>Допускается отделка цоколей и архитектурных деталей натуральным камнем</p>
5.	Максимальный процент застройки земельного участка прочими сооружениями (пристройки, крыльца, навесы, хозяйственные, технические и временные сооружения) в границах зоны (подзон)	до 15 %
6.	Максимальная высота застройки прочими сооружениями (пристройки, крыльца, навесы, хозяйственные временные сооружения) в границах зоны (подзон)	до 4,0 м

1	2	3
7.	Сохраняемые или восстанавливаемые элементы озеленения (в том числе породный состав древесных, кустарниковых и цветочных насаждений)	проведение лечебно-оздоровительных мероприятий по уходу за сохраняемыми насаждениями, последовательная замена и ликвидация инвазивных видов
8.	Сохраняемые или восстанавливаемые элементы рельефа и гидрографической сети	- запрещается строительство в прибрежной полосе (50 м от береговой линии) реки Трубеш, ручья Слуда; - рекомендуется проведение работ по регенерации ландшафта и благоустройству территории

2.6. Специальный режим использования земель и земельных участков в границах единой зоны регулирования застройки и хозяйственной деятельности ЗРЗ 3.

В границах единой зоны регулирования застройки и хозяйственной деятельности ЗРЗ 3 разрешается:

- строительство объектов капитального строительства в пределах параметров, установленных требованиями к градостроительным регламентам в границах зоны (подзоны);

- проведение реконструктивных мероприятий в кварталах с изменением их планировочной структуры – разделение кварталов улицами и проездами; восстановление утраченных элементов исторической структуры, организация пешеходных зон внутри кварталов; замена существующего ветхого фонда зданий на участках утраченной застройки, строительство отдельных зданий.

- на территориях открытых городских пространств (площади, скверы, парки, набережные) - локальное изменение лицевых фасадов на уровне первых этажей: устройство витрин и дверных проемов, не искажающих общее архитектурное решение, устройство мансард без изменения конфигурации крыши.

Высота светопрозрачных ограждений, устанавливаемых на парапетах зданий с плоской и скатной кровлей, высота технических (технологических) сооружений на крышах зданий – антенн, дымоходов, выходов вентиляционных каналов и тому подобных при определении высотности объекта не учитывается;

В границах единой зоны регулирования застройки и хозяйственной деятельности ЗРЗ 3 запрещается:

- размещение высотных доминант, за исключением восстановления утраченных церквей, колоколен или их завершений в исторических габаритах;

В границах единой зоны регулирования застройки и хозяйственной деятельности ЗРЗ 3 не устанавливаются требования:

- к видам разрешенного использования земельных участков в границах зоны (подзон)
- к зонам действия публичных сервитутов, территорий общего пользования;
- к минимальной и максимальной площади земельного участка, входящего в границы зоны (подзон);
- к минимальным отступам от границ зоны (подзон);
- к сохраняемым историческим линиям элементов планировочной структуры, в том числе улично-дорожной сети;
- к минимальному размеру интервалов в уличном фронте застройки в границах зоны (подзоны);
- к сохраняемым или восстанавливаемым элементам благоустройства (в том числе: оградкам, дорожным покрытиям, малым формам);
- к сохраняемым или восстанавливаемым элементам рельефа и гидрографической сети;
- к сохраняемому или возобновляемому историческому композиционно-пространственному типу застройки владения в границах зоны (подзоны).

2.7. Специальные требования к градостроительным регламентам и ограничения предельных параметров объектов капитального строительства в границах единой зоны регулирования застройки и хозяйственной деятельности ЗРЗ 3.

№ п/п	Наименования характеристик и показателей, отражающих требования и ограничения градостроительного регламента	Значения характеристик и показателей
1	2	3
1.	Зоны действия публичных сервитутов, территории общего пользования (внутриквартальные проезды, проходы, озелененные территории, зоны рекреационного назначения и др.)	<ul style="list-style-type: none"> - допускается изменение объемно-пространственной структуры кварталов - разделение кварталов улицами и проездами, организация пешеходных зон внутри кварталов; - процент застроенной территории земельного участка – не более 50 %; - высота зданий до карниза – 10 м, до конька крыши – 13 м; - в случае применения плоской

1	2	3
		<p>кровли – высота до парапета - 10 м;</p> <p>- длина зданий по уличному фронту - не более 40 м</p>
2.	<p>Предельные параметры разрешенного строительства объектов капитального строительства (реконструкции) в границах подзон ЗРЗ 3 (ЗРЗ 3.1, ЗРЗ 3.2, ЗРЗ 3.4, ЗРЗ 3.5, ЗРЗ 3.8 - территорий сложившейся трехэтажной застройки), подзоны ЗРЗ 3.13</p>	<p>размещение объектов капитального строительства со следующими ограничениями:</p> <p>- размещение объектов капитального строительства со следующими ограничениями:</p> <p>- процент застроенной территории земельного участка – не более 50%;</p> <p>- высота зданий до карниза – 10 м, до конька крыши – 13 м;</p> <p>- в случае применения плоской кровли – высота до парапета - 11 м;</p> <p>- длина зданий по уличному фронту - не более 40 м</p>
3.	<p>Предельные параметры разрешенного строительства объектов капитального строительства (реконструкции) в границах подзоны ЗРЗ 3.10)</p>	<p>размещение объектов капитального строительства со следующими ограничениями:</p> <p>- процент застроенной территории земельного участка – не более 50%;</p> <p>- высота зданий до карниза – 13 м, до конька крыши – 16 м;</p> <p>- в случае применения плоской кровли – высота до парапета - 14 м;</p> <p>- длина зданий по уличному</p>

1	2	3
		фронту - не более 50 м
4.	Предельные параметры разрешенного строительства объектов капитального строительства (реконструкции) в границах подзон ЗРЗ 3 (ЗРЗ 3.3, ЗРЗ 3.6, ЗРЗ 3.11) - территорий сложившейся пятиэтажной застройки	размещение объектов капитального строительства со следующими ограничениями: - процент застроенной территории земельного участка – не более 50 %; - высота зданий до карниза – 16 м, до конька крыши – 19 метров; - в случае применения плоской кровли – высота до парапета - 17 м; - длина зданий по уличному фронту - не более 50 м
5.	Предельные параметры разрешенного строительства объектов капитального строительства (реконструкции) в границах подзоны ЗРЗ 3.12	размещение объектов капитального строительства со следующими ограничениями: - процент застроенной территории земельного участка – не более 50%; - высота зданий до карниза – 10 м, до конька крыши – 13 м; - длина зданий по уличному фронту - не более 50 м
6.	Предельные параметры разрешенного строительства объектов капитального строительства (реконструкции) в границах подзоны ЗРЗ 3.7 - территории незавершенного строительства гостиничного комплекса	размещение объекта капитального строительства со следующими ограничениями: - процент застроенной территории земельного участка – не более 75%; - высота зданий до карниза – 12,2 м, до конька крыши – 16 м; акцентов - до 22 м
7.	Требования к архитектурно-градостроительному облику объекта капитального строительства, сооружений, малых архитектурных форм	В архитектурных решениях объектов капитального строительства плоскость оконных и дверных проемов должна составлять не более 40 % от площади фасадов. В архитектурных решениях фасадов объектов капитального

1	2	3
		<p>строительства не допускается применение орнаментов из кирпича разных цветов (в том числе на углах зданий).</p> <p>Не допускается применение силикатного кирпича и керамического кирпича цвета «слоновая кость» без оштукатуривания или без окраски акриловыми красителями пастельных тонов.</p> <p>На территории ЗРЗ 3 в случае применения скатных кровель исключаются кровельные материалы активных цветов – синего, красного, зеленого, желтого, коричневого.</p> <p>Допускаются цвета скатных кровель по RAL: 6020, 6028, 6036, 7000 – 7048, 8019, 8025.</p> <p>Цвета фасадов для всех типов зданий по RAL: 1000, 1001, 1014, 1034, 3012, 3022, 6011, 6013, 6019, 6021, 6033, 7036, 7044, 8007 – 8019, 8028.</p> <p>Допускаются белые детали – наличники, фрамуги окон, углы, причелины скатных кровель, карнизы.</p> <p>Допускается в качестве фасадных отделочных материалов лицевой глиняный керамический кирпич натуральных оттенков (от терракоты до клинкера), натуральное дерево с отделкой фасадов по каталогу цветов BIOFA (любой).</p> <p>Не допускается применение любого цветного стекла или поликарбоната (кроме прозрачного и дымчато-серого) в остеклении дверных</p>

1	2	3
		<p>и оконных проемов, террас, светопрозрачных ограждений парапетов, навесов и прочих сооружений.</p> <p>Ограждения (заборы) домовладений, выходящие на уличный фронт должны иметь светопрозрачный характер (деревянный или металлический штaketник с промежутками между элементами). Не допускается применение активных цветов ограждений (заборов) – синего, красного, зеленого, желтого, коричневого.</p> <p>Допускаются цвета заборов по RAL: 6020, 6028, 6036, 7000 – 7048, 8019, 8025, деревянных - по каталогу цветов BIOFA (любой).</p> <p>Допускается отделка цоколей и архитектурных деталей натуральным камнем.</p>
8.	Максимальный процент застройки земельного участка прочими сооружениями (пристройки, крыльца, навесы, хозяйственные, технические и временные сооружения) в границах зоны (подзоны)	до 15 %
9.	Максимальная высота застройки прочими сооружениями (пристройки, крыльца, навесы, хозяйственные временные сооружения) в границах зоны (подзоны)	до 4,0 м
10.	Сохраняемые или восстанавливаемые элементы озеленения (в том числе породный состав древесных, кустарниковых и цветочных насаждений)	проведение лечебно-оздоровительных мероприятий по уходу за насаждениями, последовательная замена и ликвидация инвазивных видов

2.8. Специальный режим использования земель и земельных участков в границах единой зоны регулирования застройки и хозяйственной деятельности ЗРЗ 4.

В границах единых зон регулирования застройки и хозяйственной деятельности ЗРЗ 4 разрешается:

- поддержание и развитие рекреационного назначения территории в соответствии с пунктами 2 - 4 статьи 41 Федерального закона от 4 августа 2023 года № 486-ФЗ «О внесении изменений в Лесной кодекс Российской Федерации и статью 98 Земельного кодекса Российской Федерации»;
- воссоздание утраченных объектов культурного наследия;
- размещение объектов капитального строительства, связанных с рекреационным характером освоения территории – объектов рекреационного назначения (перечень объектов капитального строительства и инфраструктурных сооружений, предназначенных для осуществления рекреационной деятельности на землях рекреационного назначения, объектов религиозного назначения, капитальный ремонт и реконструкция объектов капитального строительства (в пределах устанавливаемого процента застройки в границах зоны (подзоны) – не более 25 %), инженерных сетей (в том числе магистральных), дорог и проездов с условием восстановления основных параметров природного ландшафта;
- ремонт (в том числе – капитальный) и реконструкция существующих объектов линейной инфраструктуры (ремонт и реконструкция автодорог, прокладка инженерных сетей - в том числе магистральных, очистных сооружений и др. подземным способом), при условии, что после их завершения вид охраняемого ландшафта не будет искажен;
- проведение работ по берегоукреплению, инженерно-технических работ по укреплению склонов, мониторинга состояния склонов;
- проведение дендрологических работ на территории и благоустройства на склонах с целью упорядочения растительности.
- сохранение и восстановление исторических типов зеленых насаждений (древесных, кустарниковых и цветочных посадок), традиционных покрытий дорожной и тропинойной сетей, малых архитектурных форм, а также открытых пространств, элементов гидрографической сети;
- размещение объектов капитального строительства и некапитальных строений и сооружений (павильонов, киосков, навесов), используемых в рекреационных целях;
- размещение плоскостных спортивных сооружений;
- установка объектов внешнего благоустройства (малогабаритные рекламные конструкции размером не более 1,2 м × 0,5 м с расстоянием между конструкциями более 20 м);
- размещение малых архитектурных форм, информационных знаков;
- размещение в озерной акватории и акватории реки Трубез пристаней и причалов маломерных судов с условием обеспечения сохранности восприятия объектов культурного наследия;

- строительство инфраструктуры обслуживания природной территории (включая необходимые технологические проезды) при отсутствии их негативного влияния на сохранность природной среды;

- проведение работ по регенерации ландшафта, благоустройству и озеленению включая разрежение зарослей кустарников, последовательная замена и ликвидация инвазивных видов растений (включая высокоствольные), подавляющих рост и развитие исторических типов зеленых насаждений, уменьшение высоты крон или удаление высокоствольных пород деревьев, препятствующих восприятию объектов культурного наследия;

- снос (демонтаж) дисгармонирующих зданий, строений и сооружений.

В границах единой зоны регулирования застройки и хозяйственной деятельности ЗРЗ.4 запрещается:

- размещение объектов капитального строительства, не связанных с функциональным рекреационным характером территории кроме инфраструктурных объектов: объекты инженерной инфраструктуры обеспечивают работоспособность городской среды и комфортную жизнь для населения. К инженерной инфраструктуре относятся: системы электроснабжения (линии электропередач, подстанции, трансформаторы); системы водоснабжения (водопроводные магистрали, насосные станции и тому подобное); системы водоотведения (канализационные системы); системы газоснабжения (газовые магистрали); системы связи (телефонные линии, локальные сети); системы наружного освещения. К инфраструктурным объектам относят также транспортную инфраструктуру - дороги, мосты, тоннели, вокзалы, железнодорожные пути и другие.

- размещение крупноформатных (размером более 1,2 м × 0,5 м) рекламных конструкций.

- прокладка инженерных коммуникаций надземным и наземным способом.

В границах единой зоны регулирования застройки и хозяйственной деятельности ЗРЗ 4 не устанавливаются требования:

- к зонам действия публичных сервитутов, территорий общего пользования;

- к минимальной и максимальной площади земельного участка, входящего в границы зоны (подзон);

- к минимальным отступам от границ зоны (подзон);

- к сохраняемым историческим линиям элементов планировочной структуры, в том числе улично-дорожной сети;

- к сохраняемым или восстанавливаемым элементам благоустройства (в том числе: оградам, дорожным покрытиям, малым формам);

- к сохраняемым или восстанавливаемым элементам рельефа и гидрографической сети;

2.9. Специальные требования к градостроительным регламентам и ограничения предельных параметров объектов капитального строительства

в границах единой зоны регулирования застройки и хозяйственной деятельности ЗРЗ 4.

№ п/п	Наименования характеристик и показателей, отражающих требования и ограничения градостроительного регламента	Значения характеристик и показателей
1	2	3
1.	Предельные параметры разрешенного строительства (объектов капитального строительства) в границах зоны (подзон)	размещение объектов капитального строительства со следующими ограничениями (в том числе в условиях реконструкции): высота до карниза – 4 м, до конька крыши – 7 м
2.	Минимальный процент площади озеленения в границах зоны (подзон)	75 %
3.	Требования к архитектурно- градостроительному облику объекта капитального строительства, сооружений, малых архитектурных форм	В архитектурных решениях объектов капитального строительства соотношение плоскостей оконных и дверных проемов применительно к фасадам объектов капитального строительства и временных зданий и сооружений не регламентируется. В случае применения скатных кровель исключаются кровельные материалы активных цветов – синего, красного, зеленого, желтого, коричневого. Допускаются цвета скатных кровель по RAL: 6020, 6028, 6036, 7000 – 7048, 8019, 8025. Цвета фасадов для всех типов зданий по RAL: 1000, 1001, 1014, 1034, 3012, 3022, 6011,

1	2	3
		<p>6013, 6019, 6021, 6033, 7036, 7044, 8007 – 8019, 8028.</p> <p>Допускаются белые детали – наличники, фрамуги окон, углы, причелины скатных кровель, карнизы.</p> <p>Допускается в качестве фасадных отделочных материалов лицевой глиняный керамический кирпич натуральных оттенков (от терракоты до клинкера), натуральное дерево с отделкой фасадов по каталогу цветов BIOFA (любой).</p> <p>Не допускается применение любого цветного стекла или поликарбоната (кроме прозрачного и дымчато-серого) в остеклении дверных и оконных проемов, террас, светопрозрачных ограждений парапетов, навесов и прочих сооружений.</p> <p>Ограждения (заборы) домовладений, выходящие на уличный фронт должны иметь светопрозрачный характер (деревянный или металлический штакетник с промежутками между элементами). Не допускается применение активных цветов ограждений (заборов) – синего, красного, зеленого, желтого, коричневого.</p> <p>Допускаются цвета заборов по RAL: 6020, 6028, 6036, 7000 – 7048, 8019, 8025, деревянных - по каталогу цветов BIOFA (любой).</p>
4.	Ограничения в части обеспечения условий восприятия объектов	сохранение или восстановление визуального восприятия

1	2	3
	культурного наследия	объектов культурного наследия
5.	Ограничения в части проведения работ по прокладке и реконструкции дорожных и инженерных коммуникаций	разрешаются при условии восстановления благоустройства и озеленения
6.	Ограничения в части проведения земляных, землеустроительных, мелиоративных работ	разрешаются при условии восстановления благоустройства и озеленения
7.	Требования в части проведения работ по улучшению гидрогеологических и экологических условий	проведение экологических, гидрологических и гидрогеологических исследований с учетом возможного влияния предлагаемых инженерных и строительных мероприятий на условия сохранения природного ландшафта и объектов культурного наследия
8.	Сохраняемые исторические линии элементов планировочной структуры, в том числе улично-дорожной сети	не устанавливаются
9.	Сохраняемые или восстанавливаемые элементы озеленения (в том числе породный состав древесных, кустарниковых и цветочных насаждений)	проведение лечебно-оздоровительных мероприятий по уходу за сохраняемыми насаждениями, последовательная замена и ликвидация инвазивных видов
10.	Сохраняемые или восстанавливаемые элементы благоустройства (в том числе: ограды, дорожные покрытия, малые формы, элементы наружного освещения)	устанавливаются по результатам соответствующих натурных, архивных, инженерных и гидрологических исследований
11.	Сохраняемые или восстанавливаемые элементы рельефа и гидрографической сети	устанавливаются проектной документацией по благоустройству природного ландшафта по результатам соответствующих инженерных и гидрологических исследований
12.	Иные требования	разрешается проведение работ в рамках регенерации ландшафта

1	2	3
		или формирования городских рекреационных территорий; допускается изменение рельефа, устанавливаемое проектной документацией по инженерному обустройству по результатам соответствующих инженерных и гидрологических исследований

3. Режим использования земель в границах единых зон в границах территории единых зон охраняемого природного ландшафта (ЗОПЛ).

Для территорий и участков территорий (подзон), характеризующихся высокой степенью сохранности исторического природного ландшафта:

- запрещается строительство объектов капитального строительства;
- ограничивается хозяйственная деятельность, капитальный ремонт и реконструкция объектов капитального строительства и их частей в целях обеспечения сохранения и восстановления композиционной связи с объектом культурного наследия природного ландшафта, включая долины рек, водоемы, леса и открытые пространства (за исключением работ по благоустройству территории и размещению малых архитектурных форм);
- разрешается сохранение качества окружающей среды, необходимого для обеспечения сохранности и восстановления (регенерации) охраняемого природного ландшафта;
- разрешается сохранение сложившегося в охраняемом природном ландшафте соотношения открытых и закрытых пространств в целях обеспечения визуального восприятия объекта культурного наследия в его историко-градостроительной и природной среде;
- разрешается размещение некапитальных плоскостных спортивных сооружений;
- необходимо соблюдение требований в области охраны окружающей среды по обеспечению сохранности объекта культурного наследия в его историческом и ландшафтном окружении, а также охраняемого природного ландшафта;
- необходимо соблюдение иных требований, предусматривающих сохранение и восстановление (регенерацию) охраняемого природного ландшафта.

Режимы и требования к хозяйственной деятельности в границах особо охраняемых природных территорий, утвержденные в установленном порядке, имеют приоритет в отношении режимов и требований к градостроительным регламентам в границах установленных зон охраны объектов культурного наследия (в том числе зон охраняемого природного ландшафта).

3.1. Режим использования земель и земельных участков в границах единых зон охраняемого природного ландшафта ЗОПЛ 1.1, ЗОПЛ 1.2, ЗОПЛ 1.3.

В состав единой зоны охраняемого природного ландшафта ЗОПЛ 1 входят три подзоны: ЗОПЛ 1.1, ЗОПЛ 1.2, ЗОПЛ 1.3.

В границах единой зоны охраняемого природного ландшафта (подзон: ЗОПЛ 1.1, ЗОПЛ 1.2, ЗОПЛ 1.3) разрешается:

- поддержание и развитие рекреационного назначения территории ЗОПЛ.
- воссоздание утраченных объектов садово-паркового искусства;
- выполнение ремонтных работ, необходимых для функционирования объектов садово-паркового искусства, находящихся в границах единой зоны охраняемого природного ландшафта;
- капитальный ремонт и реконструкция линейных сооружений – автомобильных дорог, инженерных сетей (в том числе магистральных) с условием восстановления основных компонентов охраняемого природного ландшафта;
- строительные и ремонтные работы, необходимые для функционирования объектов, находящихся на территориях объектов культурного наследия и в границах зон охраны объектов культурного наследия, включающие прокладку инженерных сетей - в том числе магистральных, очистных сооружений и др. подземным способом, при условии, что после их завершения вид охраняемого ландшафта не будет искажен;
- проведение инженерно-технических работ по укреплению склонов, мониторинг состояния склонов;
- проведение дендрологических работ на территории и благоустройства на склонах с целью упорядочения растительности.
- сохранение и восстановление исторических типов зеленых насаждений (древесных, кустарниковых и цветочных посадок), традиционных покрытий дорожной и тропинойной сетей, малых архитектурных форм, а также открытых пространств, элементов гидрографической сети;
- размещение некапитальных строений (павильонов, киосков, навесов);
- размещение некапитальных плоскостных спортивных сооружений;
- установка объектов внешнего благоустройства (малогабаритные рекламные конструкции площадью информационного поля не более 2,25 кв. м с расстоянием между конструкциями более 15 м, малые архитектурные формы, информационные знаки);
- размещение в акватории озера и реки Трубеж пристаней и причалов маломерных судов с условием обеспечения сохранности (в том числе при воссоздании) видовых раскрытий на объекты культурного наследия;
- проведение работ по регенерации ландшафта, благоустройству и озеленению включая разрежение зарослей кустарников, последовательная замена и ликвидация инвазивных видов растений (включая высокоствольные),

подавляющих рост и развитие исторических типов зеленых насаждений, уменьшение высоты крон или удаление высокоствольных пород деревьев, препятствующих восприятию объектов культурного наследия в коридорах восприятия.

- ремонт и реконструкция объектов транспортной инфраструктуры и элементов обустройства дорог; ремонт и реконструкция улично-дорожной сети с сохранением сложившегося расстояния между планировочными линиями (линиями застройки, красными линиями и тому подобному) с последующим проведением работ по благоустройству территорий.

В границах единой зоны охраняемого природного ландшафта (подзон: ЗОПЛ 1.1, ЗОПЛ 1.2, ЗОПЛ 1.3) запрещается:

- размещение крупноформатных (размером более 2,25 кв. м) рекламных конструкций (полностью исключается размещение рекламных конструкций в ЗОПЛ.1.1).

В границах единой зоны охраняемого природного ландшафта (подзон: ЗОПЛ 1.1, ЗОПЛ 1.2, ЗОПЛ 1.3) не устанавливаются требования:

- к видам разрешенного использования земельных участков в границах зоны (подзон);

- к зонам действия публичных сервитутов, территорий общего пользования;

- к минимальной и максимальной площади земельного участка, входящего в границы зоны (подзон);

- к минимальным отступам от границ зоны (подзон);

- к сохраняемым историческим линиям элементов планировочной структуры, в том числе улично-дорожной сети;

- к минимальному размеру интервалов в уличном фронте застройки в границах зоны (подзоны);

- к сохраняемым или восстанавливаемым элементам благоустройства (в том числе: оградам, дорожным покрытиям, малым формам);

- к сохраняемым или восстанавливаемым элементам рельефа и гидрографической сети;

- к сохраняемому или возобновляемому историческому композиционно-пространственному типу застройки владения в границах зоны (подзоны).

3.1. Специальные требования к градостроительным регламентам и ограничения предельных параметров объектов капитального строительства в границах единой зоны охраняемого природного ландшафта ЗОПЛ 1 (подзон: ЗОПЛ 1.1, ЗОПЛ 1.2, ЗОПЛ 1.3).

№ п/п	Наименования характеристик и показателей, отражающих требования и ограничения градостроительного регламента	Значения характеристик и показателей
----------	--	---

1	2	3
1.	Основные виды разрешенного использования земельных участков, входящих в границы зоны (подзон)	Создание и уход за городскими лесами, скверами, прудами, озерами, водохранилищами, пляжами, а также обустройство мест отдыха в них.
2.	Минимальный процент площади озеленения в границах зоны (подзон)	95 %
3.	Минимальный отступ от границ зоны (подзон)	не устанавливается
4.	Максимальная высота застройки (объектов капитального строительства) в границах зоны (подзон)	не устанавливается
5.	Максимальный процент застройки некапитальными сооружениями (навесы, хозяйственные, технические и временные сооружения) в границах зоны (подзон)	5 %
6.	Максимальная высота застройки некапитальными сооружениями (навесы, хозяйственные, технические и временные сооружения) в границах зоны (подзон)	4,0 м
7.	Ограничения в части обеспечения условий восприятия объектов культурного наследия	сохранение или восстановление характера сложившегося (исторического) визуального восприятия объектов культурного наследия
8.	Ограничения в части проведения работ по прокладке и реконструкции дорожных и инженерных коммуникаций	разрешаются при условии восстановления благоустройства и озеленения. В границах ЗОПЛ 1.1

1	2	3
		предусматривается возможность восстановления исторической узкоколейной железной дороги и дорожных сооружений в пределах сохраняющейся полосы отвода (в соответствии с кадастровым учетом) в качестве объекта музейного показа и туристско-рекреационного назначения (без использования надземных контактных сетей электрификации)
9.	Ограничения в части проведения земляных, землеустроительных, мелиоративных работ	разрешаются при условии восстановления благоустройства и озеленения
10.	Требования в части проведения работ по улучшению гидрогеологических и экологических условий	проведение гидрогеологических исследований с учетом возможного влияния предлагаемых инженерных и строительных мероприятий на условия сохранения объектов культурного наследия
11.	Ограничения в части проведения работ по размещению информационных стендов, рекламных щитов, вывесок.	запрет на размещение рекламных конструкций кроме информационных указателей
12.	Сохраняемые или восстанавливаемые элементы озеленения (в том числе породный состав древесных, кустарниковых и цветочных насаждений)	сохранение старовозрастных насаждений (кроме инвазивных видов растений, включая высокоствольные, подавляющих рост и развитие исторических типов зеленых насаждений), проведение лечебно-оздоровительных мероприятий по уходу за насаждениями
13.	Сохраняемые или восстанавливаемые элементы благоустройства (в том числе: ограды, дорожные покрытия, малые формы, элементы наружного освещения)	устанавливаются по результатам соответствующих инженерных и гидрологических исследований

1	2	3
14.	Сохраняемые или восстанавливаемые элементы рельефа и гидрографической сети	устанавливаются по материалам соответствующих инженерных, экологических и гидрологических исследований

4. Положения переходного периода.

В отношении разрешений на строительство объектов капитального строительства, а также в отношении исходно-разрешительной документации, выданной правообладателям земельных участков до вступления в действие настоящего проекта объединенной зоны охраны объектов культурного наследия (памятников истории и культуры) города Переславля Залесского и прилегающих территорий - м. Ботик, м. Симак, с. Веськово, с. Борисоглебская Слобода, с. Городище, с. Никитская Слобода, с. Троицкая Слобода, пос. Приозерный, устанавливается:

Земельные участки или объекты капитального строительства (в том числе проектная документация, утвержденная в установленном порядке до вступления в действие настоящих регламентов), предельные параметры которых не соответствуют градостроительному регламенту, могут использоваться без установления срока приведения их в соответствие с градостроительным регламентом, за исключением случаев, если использование таких земельных участков и объектов капитального строительства опасно для жизни или здоровья человека, для окружающей среды, объектов культурного наследия.

При этом реконструкция таких объектов может осуществляться только путем приведения в соответствие с градостроительным регламентом, например, путем уменьшения их параметров до соответствия предельным параметрам разрешенного строительства, реконструкции.

В случае представления проектной документации, утвержденной в установленном порядке, для получения разрешения на строительство объекта (объектов) капитального строительства, выполненной на основании градостроительного плана земельного участка (далее – ГПЗУ), срок действия которого не истек (а требования утвержденного после выдачи ГПЗУ проекта зон охраны ему не соответствуют), применение установленных проектом зон охраны регламентов осуществляется аналогично положениям, указанным в абзацах 2 и 3 настоящих положений переходного периода данного пункта.

В случае разночтений режимов и регламентов, относящихся к той или иной территории, для которой в установленном порядке введены ограничения хозяйственной деятельности (в том числе строительство и эксплуатация объектов капитального строительства) действует следующий порядок:

- режимы и требования к градостроительным регламентам в границах установленных зон охраны объектов культурного наследия имеют приоритет в отношении режимов и регламентов, устанавливаемых Правилами землепользования и застройки;

- режимы и требования к хозяйственной деятельности в границах особо охраняемых природных территорий, утвержденные в установленном порядке, имеют приоритет в отношении режимов и требований к градостроительным регламентам в границах установленных зон охраны объектов культурного наследия (в том числе зон охраняемого природного ландшафта).

Основные термины и понятия приведены в приложении к настоящим Режимам.

Приложение к Режимам

Основные термины и понятия

Акцент (высотный) - архитектурный элемент здания или части здания (купол, башня, фронтоны и т.д.) по площади не более 25 процентов площади застройки этого здания/части здания, возвышающийся над основным объемом здания не более чем на 1/4 его высоты.

Архитектурно-градостроительная доминанта - доминирующий по высоте элемент композиции архитектурного ансамбля, организующий пространство вокруг себя, формирующий композицию и играющий активную градоформирующую роль в окружающей застройке.

Архитектурное решение - совокупность художественных (стилистических) особенностей здания, строения, сооружения во взаимосвязи с их объемно-пространственной структурой, определяющая их внешний облик, типологию и функциональные особенности;

Активные цветовые решения фасадов зданий, сооружений, элементов благоустройства - яркие цвета покраски и отделочных материалов, цветное стекло (кроме серого и коричневого);

Вентиляционные выходы, дымоходы и тому подобное - конструкции здания, высота которых, в соответствии с нормативными требованиями должна превышать высоту конька кровли. Вентиляционные выходы - конструкции для обеспечения регулярного воздухообмена, с помощью которых в помещения поступает свежий воздух и удаляется отработанный. Дымоход - вентиляционное сооружение, часть инженерной системы жизнеобеспечения зданий и сооружений, предназначенное для отведения продуктов сгорания от работающих теплогенерирующих аппаратов (паровых и водогрейных котлов, печей) в атмосферу, посредством естественного или принудительного побуждения тяги, на безопасную высоту (удалённость) для людей и зданий.

Взрывопожароопасные предприятия - склады горюче-смазочных материалов, мусоросжигательные предприятия, предприятия нефтепереработки, продуктопроводы, котельные, работающие на твердом топливе, за исключением объектов газового хозяйства, котельных эксплуатируемых и вновь возводимых в целях модернизации инженерной инфраструктуры;

Вид - целостный образ находящегося перед наблюдателем городского или природного ландшафта, воспринимаемый под углом зрения 40-60 градусов.

Визуальная связь - воображаемая линия между точкой наблюдения и объектом наблюдения;

Внешний облик здания, строения, сооружения - объемно-пространственная структура и габариты (длина, ширина, высота)

соответствующего объекта капитального строительства и его частей; конфигурация лицевых скатов крыши, наличие и размер остекленных световых фонарей, архитектурное решение лицевых фасадов, включая количество этажей, аттики и балюстрады (ограждения), размер и расположение оконных, дверных и воротных (арочных) проемов, балконов, лоджий, наружных лестниц; декор, материал и цветовое решение фасадов, заполнений оконных, дверных и воротных (арочных) проемов, ограждение балконов;

Внутриквартальная застройка - застройка, находящаяся внутри квартала, на расстоянии 13 и более метров от линии застройки и/или вне зоны видимости с открытых городских пространств и примыкающих улиц.

Воссоздание - новое строительство копии утраченного объекта на основании документированных научных данных.

Временные сооружения (киоски, навесы) - объекты некапитального строительства, установленные без заглубления конструкций фундамента в грунт и возможностью свободного перемещения без нанесения несоразмерного ущерба их назначению, включая возможность их демонтажа (сноса).

Высота застройки (в метрах) - вертикальный линейный габарит здания (строения), измеряемый от существующего уровня дневной поверхности земли у здания (строения) до конькового завершения кровли (при скатной кровле, с уклоном от 18 до 30 градусов), до верхней отметки парапета (при плоской кровле, а также при скатной кровле при наличии ее уклона 18 градусов и менее) без учета высот технических сооружений, являющихся неотъемлемой частью здания (строения).

Диссонирующие элементы фасада - размещенные на фасаде объекта культурного наследия элементы инженерного оборудования, а также изменения и дополнения его архитектурного облика (в том числе переустроенные габариты оконных, дверных, арочных (воротных) проемов и их заполнение, включая цветовое решение).

Доминанта (высотная) - здание (строение), превышающее окружающую застройку более чем на 1/4 ее высоты, расположенное в композиционно значимых градостроительных узлах и организующее пространство.

Жилая застройка индивидуальная - жилой дом (отдельно стоящее здание с количеством надземных этажей не более чем три, высотой не более двадцати метров, не предназначенное для раздела на самостоятельные объекты недвижимости).

Жилая застройка малой этажности - многоквартирные дома этажностью не выше четырех этажей включая мансардный этаж.

Жилая застройка средней этажности - многоквартирные дома этажностью не выше восьми этажей.

Жилая застройка многоэтажная - многоквартирные дома этажностью девять этажей и выше.

Зоны (территории) исторической застройки (историческая застройка) - включают любую застройку, появившуюся до развития индустриального (в том числе крупнопанельного) домостроения и перехода к застройке жилыми районами и микрорайонами, то есть до 1957 года включительно.

Зоны с особыми условиями использования территорий - охранные, санитарно-защитные зоны, территории объектов культурного наследия в их установленных границах и зоны охраны объектов культурного наследия (памятников истории и культуры) народов Российской Федерации, водоохранные зоны, зоны охраны источников питьевого водоснабжения, зоны охраняемых объектов, иные зоны, устанавливаемые в соответствии с законодательством Российской Федерации. Территории объектов культурного наследия в их установленных границах также относятся к зонам с особыми условиями использования территорий.

Изменение ландшафта - приобретение ландшафтом новых или утрата прежних свойств под влиянием внешних факторов.

Изменение рельефа - изменение отметки поверхности земли более чем на 5,0 м, также изменение береговой линии поверхностных водных объектов;

Изменения лицевого фасада – изменения, связанные с заменой или устройством остекления лоджий, балконов, кровельных ограждений, установкой дополнительного оборудования (видеокамер наружного наблюдения, таксофонов, почтовых ящиков, часов, банкоматов, знаков остановки городского пассажирского транспорта, знаков дорожного движения, светофоров).

Локальные изменения лицевых фасадов - изменения лицевого фасада, связанные с заменой или устройством отдельных деталей или элементов лицевых фасадов (козырьков, навесов, крылец, ступеней, приямков, решеток на окнах, дверных и оконных заполнений, облицовки, оконных, дверных проемов, ворот), устройством или изменением арочных проемов, устройством, реконструкцией, ликвидацией входов первого, цокольного и подвального этажей;

Инвазивные виды растений - чужеродные виды, которые попали на новую территорию и начали активно размножаться, вытесняя местные виды. Как правило, наносят вред здоровью людей, окружающей природе и видовому разнообразию растительного мира.

Инфраструктурные объекты - инфраструктурные объекты обеспечивают работоспособность городской среды и комфортную жизнь для населения. К инженерной инфраструктуре относятся: системы электроснабжения (линии электропередач, подстанции, трансформаторы); системы водоснабжения (водопроводные магистрали, насосные станции и тому подобное); системы водоотведения (канализационные системы); системы газоснабжения (газовые магистрали); системы связи (телефонные линии, локальные сети); системы наружного освещения. К инфраструктурным объектам относят также транспортную инфраструктуру - дороги, мосты, тоннели, вокзалы, железнодорожные пути и другие.

Исторические линии застройки (исторические красные линии) - линии регулирования исторической застройки, в основном сложившиеся к концу XIX - началу XX века (1917 г.) и существовавшие без особых изменений до середины XX века, а также линии исторической застройки, сложившиеся до середины 50-х годов XX века. Линии, регулирующие границы кварталов и территорий, в пределах которых действуют особые режимы и требования к градостроительным регламентам, устанавливаемым проектом зон охраны объектов культурного наследия.

Исторические здания, строения, сооружения (историческая застройка) - здания, строения, сооружения различных исторических периодов, построенные до периода индустриального домостроения (до 1957 года) и обладающие стилевыми признаками данных периодов.

Исторический городской ландшафт - совокупность зданий, сооружений и открытых пространств в их природном окружении, образующая городские поселения, сохранившие свою целостность в процессе развития.

Исторический планировочный каркас - устойчивая и ценная система дорог, улиц, набережных, переулков, проездов, проспектов и площадей, сформированная до 1917 года включительно;

Историческая система озеленения - система зеленых насаждений, возникшая в результате реализации первого генерального плана населенного пункта или инициативы жителей, которой более 100 лет, представляет взаимоувязанное размещение зеленых насаждений, определяемое сложившейся системой природного ландшафта и планировочных решений плана дальнейшего развития города (поселения).

Исторические типы (виды) зеленых насаждений - к историческим типам (видам) зеленых насаждений относят устойчивые хорошо зарекомендовавшие себя в озеленении традиционные виды местных растений. Исторические типы (виды) насаждений древесных видов можно условно отнести 3 группы: основную, дополнительную и садово-декоративную.

К основному ассортименту растений I группы (или ландшафтно-паркообразующей) относят устойчивые хорошо зарекомендовавшие себя в озеленении традиционные виды местных растений: береза повислая, клен остролистный, липы мелколистная и крупнолистная, лиственницы сибирская и европейская, ива белая, вяз гладкий, ясень обыкновенный, тополь гибридный, дуб черешчатый. К основному ассортименту можно отнести хорошо акклиматизированные виды: конский каштан, дуб красный, орех маньчжурский, ель колючую. Перечисленные виды растений относятся к первому классу возрастной категории, достигают высоты 15–20 м и могут использоваться для озеленения бульваров, скверов, куртин в группах городских парков. Однако в общественных центрах, где имеются исторически ценные архитектурные сооружения, их следует применять с осторожностью, поскольку они своими объемами могут их закрыть.

К дополнительному ассортименту растений II группы (по высоте) относят: рябину обыкновенную, черемуху виргинскую, вишню

пенсильванскую; яблоню домашнюю, грушу уссурийскую, разные виды боярышников и другие кустарники. Эти растения могут играть как подчиненную роль в композиции, дополняя массив и куртины в парке, так и быть вполне самостоятельными, участвуя в посадках на улицах в виде рядов или групп на открытых участках.

К садово-декоративному ассортименту III класса по высоте относят растения, имеющие значение для формирования микроландшафтов и отдельных участков жилой территории придомовых полос, площадок отдыха, пересечения дорожек и т. п. К растениям указанной категории можно отнести декоративно-лиственные и красивоцветущие яблони сливолистную и обильноцветущую, кустарники: разные виды, формы и сорта спирей, дерена, сирени и др. К данной группе можно также отнести: хвойные растения различных форм — тую западную формы зонтиковидную, шарообразную, колонновидную, пирамидальную, золотистую; ель канадскую форму коническую и разные виды можжевельников.

Историко-градостроительная среда - совокупность элементов исторической застройки, планировки и ландшафта, включая масштаб, структуру, форму и стилистические качества застройки, исторический планировочный каркас, исторические здания, историческую систему озеленения, элементы и характер благоустройства территории, поверхностные водные объекты, иные характеристики среды, обладающие исторической, градостроительной, архитектурной ценностью. Сохранившиеся элементы исторической планировки, застройки, ландшафта в непосредственном окружении объекта культурного наследия, поддерживающие аутентичное времени создания объекта культурного наследия состояние застройки.

Квартал - элемент планировочной структуры территории (единица застройки различного функционального назначения), не расчлененный улично-дорожной сетью, в границах красных линий улично-дорожной сети, полос отвода линейных объектов инженерной и транспортной инфраструктуры, территорий общего пользования.

Красные линии - линии, которые обозначают границы территорий общего пользования и подлежат установлению, изменению или отмене в документации по планировке территории.

Компенсационная застройка (компенсационное строительство) - новая застройка на исторических территориях, направленная на поддержание функционального назначения кварталов и территорий. Выполняется в объемах, определяемых требованиями к градостроительным регламентам (предельным параметрам), определяемыми проектом зон охраны.

Консервация объекта капитального строительства, не являющегося объектом культурного наследия - временное приостановление строительства на срок более 6 (шести) месяцев и приведение объекта и территории, использованной для строительства, в состояние, обеспечивающее прочность, устойчивость и сохранность основных конструкций, и безопасность объекта для населения и окружающей среды.

Коэффициент застройки - отношение площади, занятой под зданиями и сооружениями, к площади участка (квартала).

Коэффициент плотности застройки (плотность застройки) - отношение площади всех этажей зданий и сооружений к площади участка (квартала).

Ландшафт - территориальная система, состоящая из взаимодействующих природных или природных и антропогенных компонентов и комплексов более низкого таксономического ранга. К природным компонентам относят воздух, поверхностные и подземные воды, горные породы, почвы, растительный и животный мир. К антропогенным компонентам относят все объекты производственной и непроизводственной деятельности человека.

Линия застройки - граница застройки, устанавливаемая при размещении зданий, строений и сооружений, с отступом от красной линии или границ земельного участка или без такового.

Лицевой фасад здания - фасад, обращённый в сторону открытых городских пространств и просматривающийся (воспринимаемый) с территории площадей, улиц, набережных, территорий зеленых насаждений общего пользования, акватории водных объектов.

Максимальный процент застройки в границах зоны (подзоны) - процент застройки отдельного земельного участка в границах зоны (подзоны);

Малоценная застройка - застройка, как правило, хозяйственного назначения (сарай, гаражи), расположенная в историко-градостроительной среде.

Нарушенная историческая среда - среда окружения объекта культурного наследия, основные характеристики которой не соответствуют понятию и определению исторической. историческая среда с отдельными дисгармонирующими включениями или с утратой отдельных элементов.

Нейтрализация визуального восприятия диссонирующих объектов (нейтрализация восприятия зданий и сооружений) - способ ликвидации или смягчения отрицательного влияния дисгармонирующего объекта (покраска объекта скрывающими цветами, расчлняющими фасад, посадка около объекта экранирующих зелёных насаждений, постройка скрывающих объект или уменьшающих отрицательный эффект зданий, строений, сооружений).

Объект восприятия - элемент застройки в условиях направленной визуальной взаимосвязи со стороны субъекта восприятия.

Объект капитального строительства - здание, строение, сооружение, объекты, строительство которых не завершено (далее - объекты незавершенного строительства), за исключением некапитальных строений, сооружений и неотделимых улучшений земельного участка (замощение, покрытие и другие).

Объекты регенерации - историко-градостроительная и природная среда, контактная по отношению к объекту культурного наследия (объектам культурного наследия). Объектами регенерации могут быть отдельные здания

и сооружения, фрагмент городской среды, застройка квартала, историческое функциональное использование объекта, и другое.

Объекты рекреационного назначения (объекты рекреации) - это особые территории, участки земли или здания, предназначенные для отдыха и развлечений. Они служат местом проведения активного отдыха, спортивных мероприятий, пикников, прогулок, а также для укрепления и восстановления здоровья. Применительно к территориям рекреационного назначения (не относящимся к землям лесного фонда и находящимся в границах города Переславля-Залесского), целесообразно применение положений пунктов 2 – 4 статьи 41 Федерального закона от 4 августа 2023 года № 486-ФЗ «О внесении изменений в Лесной кодекс Российской Федерации и статью 98 Земельного кодекса Российской Федерации».

Объекты капитального строительства рекреационного назначения и временные сооружения рекреационного назначения - здания и сооружения, предназначенные для отдыха и развлечений. Перечень объектов, предназначенных для осуществления рекреационной деятельности в пределах населенных пунктов применительно к настоящим Режимам принимается по в соответствии с распоряжением Правительства Российской Федерации от 01.06.2024 № 1372-р «Об утверждении перечня объектов, предназначенных для осуществления рекреационной деятельности на землях рекреационного значения».

Озелененные территории - часть территории природного комплекса, на которой располагаются природные и искусственно созданные садово-парковые комплексы и объекты - парк, сад, сквер, бульвар; территории жилых, общественно-деловых и других территориальных зон, не менее 70 % поверхности которых занято зелеными насаждениями и другим растительным покровом; Система озелененных территорий - Взаимоувязанное, равномерное размещение городских озелененных территорий, определяемое архитектурно-планировочной организацией города и планом его дальнейшего развития, предусматривающее связь с загородными насаждениями.

Особо охраняемые природные территории - участки земли, водной поверхности и воздушного пространства над ними, где располагаются природные комплексы и объекты, которые имеют особое природоохранное, научное, культурное, эстетическое, рекреационное и оздоровительное значение, которые изъяты решениями органов государственной власти полностью или частично из хозяйственного использования и для которых установлен режим особой охраны.

Планировочная единица - элемент планировочной структуры территории (единица застройки различного функционального назначения), не расчлененный улично-дорожной сетью, в границах красных линий улично-дорожной сети, полос отвода линейных объектов инженерной и транспортной инфраструктуры, территорий общего пользования.

Планировочные ограничения - комплекс планировочных и архитектурных требований к проектированию и строительству по этажности

и плотности застройки земельного участка, отступам домов и сооружений от красных линий, границ земельного участка, его благоустройству и озеленению, другие требования к объектам строительства, установленные законодательством и градостроительной документацией.

Планировочные и композиционно-пространственные характеристики исторической среды - совокупность элементов исторической застройки, планировки и ландшафта, включая масштаб, структуру, форму и стилистические качества застройки, элементы и характер благоустройства территории, иные характеристики среды, обладающие исторической, градостроительной, архитектурной ценностью.

Природный ландшафт - ландшафт, состоящий из взаимодействующих природных компонентов и формирующийся или сформировавшийся под влиянием исключительно природных процессов без воздействия деятельности человека и состоящий из сочетания определенных типов рельефа местности, почв и растительности.

Прокладка инженерных коммуникаций - строительство и реконструкция инженерных коммуникаций, за исключением капитального ремонта существующих инженерных коммуникаций;

Произведения ландшафтной архитектуры и садово-паркового искусства - совокупность сооружений, растительности, водоемов и других элементов ландшафта, связанных пространственно и функционально и образующих целостную архитектурно-художественную композицию; преобразованные человеком фрагменты природного ландшафта, содержащие комплекс элементов благоустройства, планировки, озеленения, архитектуры малых форм, инженерных гидротехнических и иных сооружений и являющиеся единовременно или эволюционно сложившимся образованием.

Протяженность лицевых фасадов- характеристика для квартала линейная характеристика (длина) лицевых фасадов вдоль первой (фронтальной) линии улиц (площадей), ограничивающих квартал. Установленная на основании измерений в метрах и применяемая для координации размеров сооружений, зданий, в режиме регенерации территории. В контексте настоящего проекта зон охраны - протяженность главных, лицевых фасадов исторической застройки города.

Реконструкция объектов капитального строительства (за исключением линейных объектов) — изменение параметров объекта капитального строительства, его частей (высоты, количества этажей, площади, объёма), в том числе надстройка, перестройка, расширение объекта капитального строительства, а также замена и (или) восстановление несущих строительных конструкций объекта капитального строительства, за исключением замены отдельных элементов таких конструкций на аналогичные или иные улучшающие показатели таких конструкций элементы и (или) восстановления указанных элементов.

Реконструкция линейных объектов (дорог, водопроводов, электросетей) - изменение параметров линейных объектов или их участков

(частей), которое влечёт за собой изменение класса, категории и (или) первоначально установленных показателей функционирования таких объектов (мощности, грузоподъёмности и других) или при котором требуется изменение границ полос отвода и (или) охранных зон таких объектов.

Регенерация - совокупность градостроительных мероприятий, направленных на восполнение утрат, восстановление целостности и реализацию историко-градостроительного потенциала градостроительных объектов, осуществляемых методами реставрационного воссоздания, компенсационного и адаптивного строительства в соответствии с традиционными принципами и приемами формирования историко-градостроительной среды. Объекты регенерации – историко-градостроительная и природная среда, контактная по отношению к единичному объекту культурного наследия.

Регенерация историко-градостроительной среды - совокупность мер, направленных на восстановление целостности композиционной структуры исторического городского ландшафта на территории достопримечательного места, предусматривающая сохранение, восстановление и преемственное развитие традиционных градостроительных характеристик среды (улично-дорожной сети, исторической парцеллярной структуры, фронта застройки улиц и др.), допускающая компенсационное и адаптивное строительство взамен утраченных элементов застройки или рядовых элементов композиции, не имеющих самостоятельной архитектурно-художественной ценности и находящихся в плохом техническом состоянии, с соблюдением сложившихся типологических, масштабных, стилевых характеристик историко-градостроительной среды и в соответствии с утвержденным в установленном порядке проектом.

Регенерация природной среды - совокупность мер, направленных на восстановление адекватного объекту культурного наследия природного окружения, включая восстановление традиционной системы озеленения, элементов гидрографической сети, характера рельефа, имевших важнейшее композиционное значение в формировании структуры объекта культурного наследия.

Ремонт зданий и сооружений - процесс их изменения, восстановления, улучшения, доведения до первоначальных характеристик (не следует путать с реставрацией). Включает в себя следующие виды работ: отделочные, сантехнические, электромонтажные и другие работы; установка новых элементов: окон, дверей, замена электропроводки, систем водоснабжения и др.

Ремонт капитальный (капитальный ремонт) - замена или восстановление строительных конструкций объекта капитального строительства или элементов таких конструкций, за исключением несущих строительных конструкций, замена или восстановление сетей инженерно-технического обеспечения, а также замена отдельных элементов несущих строительных конструкций на аналогичные или иные улучшающие показатели таких конструкций элементы или восстановление указанных элементов.

Реконструкция объектов капитального строительства (за исключением линейных объектов) - изменение параметров объекта капитального строительства, его частей (высоты, количества этажей, площади, объёма), в том числе надстройка, перестройка, расширение объекта капитального строительства, а также замена и (или) восстановление несущих строительных конструкций объекта капитального строительства, за исключением замены отдельных элементов таких конструкций на аналогичные или иные улучшающие показатели таких конструкций элементы и (или) восстановления указанных элементов.

Реконструкция линейных объектов (дорог, водопроводов, электросетей) - изменение параметров линейных объектов или их участков (частей), которое влечет за собой изменение класса, категории и (или) первоначально установленных показателей функционирования таких объектов (мощности, грузоподъёмности и других) или при котором требуется изменение границ полос отвода и (или) охранных зон таких объектов.

Светопрозрачное ограждение кровли- вертикальный, ограждающий элемент безопасности кровли располагаемый по периметру здания (по краю кровли) для любого типа кровли, предназначенный для обеспечения безопасности при передвижении по кровле при обслуживании, ремонте и эксплуатации. Светопрозрачное ограждение кровли может быть леерным (состоит из вертикальных стоек в виде прочных столбиков, размещённых на одинаковом расстоянии друг от друга, которые соединяются друг с другом гибкими сборными элементами повышенной жёсткости) или стеклянным (состоит из вертикальных стоек с заполнением из прочного противоударного стекла). Высота ограждений крыш неэксплуатируемых должна соответствовать 600 мм (в том числе с учетом высоты парапета).

Светопрозрачное ограждение земельного участка – забор, ограда, которая не препятствует проникновению солнечного света на участок. Это означает, что ограждение не будет создавать тень внутри участка и на участках соседних домовладений. Кроме того, такие ограждения позволяют визуально расширить участок, что важно для ландшафтного дизайна.

Стилистические характеристики - отличительные особенности творческого метода, архитектурного направления, школы, объемно-пространственного и конструктивного решения, тектоники фасадов, элементов декора.

Территории общего пользования (общественные территории) - территории, которыми беспрепятственно пользуется неограниченный круг лиц (в том числе площади, улицы, проезды, набережные, береговые полосы водных объектов общего пользования, скверы, бульвары).

Фасад - поверхность здания или сооружения, образуемая наружной конструкцией, горизонтальными и вертикальными членениями, ритмом проемов (балконов, лоджий), архитектурными деталями, фактурой строительных и отделочных материалов, колоритом.

Фоновая застройка - застройка, высота и архитектурное решение которой являются нейтральными по отношению к объектам культурного наследия и доминантам и обеспечивают благоприятные условия их восприятия; застройка в виде зданий, строений, сооружений, выступающих в качестве фона при визуальном восприятии объектов капитального строительства (в том числе доминант) с открытых городских пространств не имеющая самостоятельной художественной ценности не нарушающая исторически сложившиеся виды и панорамы, а также условия визуального восприятия объектов культурного наследия.

Фронтальная застройка (в контексте термина - «фронт застройки квартала» или «первая линия застройки квартала») - застройка, формирующая периметры исторических планировочных единиц - кварталов в зоне видимости с открытых городских пространств и примыкающих улиц. Уличный фронт - здания, находящиеся на линии застройки, или на расстоянии до 16 м от неё.

Целостная историческая среда - городская среда, сохранившаяся в историческом виде или соответствующая ей по своим характеристикам и способствующая наилучшему проявлению ценных качеств объектов культурного наследия.

Ценные объекты историко-градостроительной среды - (выявленные объекты культурного наследия, объекты, обладающих признаками объекта культурного наследия; объекты, представляющие собой историко-культурную ценность) - сохранившиеся исторические здания и сооружения, обладающие выраженными архитектурно-художественными, типологическими, историко-архитектурными, особенностями и стилистической, имеющие мемориальное значение, градоформирующее значение, являющиеся частью архитектурных (градостроительных) ансамблей или комплексов.

Ценные элементы исторической среды - здания, расположенные в границах территории и включенные в предмет охраны достопримечательного места, обеспечивающие историко-культурную значимость и полноту восприятия достопримечательного места.