



ПРАВИТЕЛЬСТВО ЯРОСЛАВСКОЙ ОБЛАСТИ

ПОСТАНОВЛЕНИЕ

от 13.02.2025 № 123-п
г. Ярославль

Об утверждении границ зон
охраны объекта культурного
наследия федерального значения,
режимов использования земель
и требований к градостроительным
регламентам в границах
территорий данных зон

В соответствии с Федеральным законом от 25 июня 2002 года № 73-ФЗ «Об объектах культурного наследия (памятниках истории и культуры) народов Российской Федерации», Положением о зонах охраны объектов культурного наследия (памятников истории и культуры) народов Российской Федерации, утвержденным постановлением Правительства Российской Федерации от 12 сентября 2015 г. № 972 «Об утверждении Положения о зонах охраны объектов культурного наследия (памятников истории и культуры) народов Российской Федерации и о признании утратившими силу отдельных положений нормативных правовых актов Правительства Российской Федерации», Законом Ярославской области от 5 июня 2008 г. № 25-з «Об объектах культурного наследия (памятниках истории и культуры) народов Российской Федерации на территории Ярославской области», на основании заключения государственной историко-культурной экспертизы от 7 ноября 2024 г., согласования Министерства культуры Российской Федерации от 07.02.2025 № 1609-12-02

ПРАВИТЕЛЬСТВО ЯРОСЛАВСКОЙ ОБЛАСТИ ПОСТАНОВЛЯЕТ:

1. Утвердить прилагаемые:

1.1. Границы зон охраны объекта культурного наследия федерального значения «Ансамбль Ростовского Кремля», XII – XVI вв., XVII – XX вв. (Ярославская область, Ростовский район, г. Ростов Великий, Кремль; Советский пер., 1, 3/2, ул. 50 лет Октября, 2/3, 2; ул. Каменный Мост, д. 1; Соборная пл., д. 8; ул. К. Маркса, 25-а).

1.2. Режимы использования земель и требования к градостроительным регламентам в границах территорий зон охраны объекта культурного наследия федерального значения «Ансамбль Ростовского Кремля», XII – XVI вв., XVII – XX вв. (Ярославская область, Ростовский район, г. Ростов Великий, Кремль; Советский пер., 1, 3/2, ул. 50 лет Октября, 2/3, 2; ул. Каменный Мост, д. 1; Соборная пл., д. 8; ул. К. Маркса, 25-а).

2. Правительству Ярославской области:

2.1. Разместить информацию о границах зон охраны объекта культурного наследия федерального значения «Ансамбль Ростовского Кремля», XII – XVI вв., XVII – XX вв. (Ярославская область, Ростовский район, г. Ростов Великий, Кремль; Советский пер., 1, 3/2, ул. 50 лет Октября, 2/3, 2; ул. Каменный Мост, д. 1; Соборная пл., д. 8; ул. К. Маркса, 25-а), указанных в подпункте 1.1 пункта 1, о режимах использования земель и требованиях к градостроительным регламентам, указанных в подпункте 1.2 пункта 1, в федеральной государственной информационной системе территориального планирования.

2.2. Направить копию настоящего постановления:

- в администрацию Ростовского муниципального района Ярославской области – с целью размещения в государственной информационной системе обеспечения градостроительной деятельности Ярославской области;

- в Управление Федеральной службы государственной регистрации, кадастра и картографии по Ярославской области – для внесения сведений в единый государственный реестр недвижимости.

3. Рекомендовать администрации Ростовского муниципального района Ярославской области:

3.1. Разместить информацию о границах зон охраны объекта культурного наследия федерального значения «Ансамбль Ростовского Кремля», XII – XVI вв., XVII – XX вв. (Ярославская область, Ростовский район, г. Ростов Великий, Кремль; Советский пер., 1, 3/2, ул. 50 лет Октября, 2/3, 2; ул. Каменный Мост, д. 1; Соборная пл., д. 8; ул. К. Маркса, 25-а), указанных в подпункте 1.1 пункта 1, в государственной информационной системе обеспечения градостроительной деятельности Ярославской области.


3.2. Привести правовые акты администрации Ростовского муниципального района Ярославской области в соответствие с настоящим постановлением.

4. Признать утратившим силу постановление Правительства Ярославской области от 14.11.2016 № 1215-п «Об утверждении границ зон охраны объекта культурного наследия федерального значения «Ансамбль Ростовского Кремля» в городе Ростове Ярославской области, особых режимов использования земель и требований к градостроительным регламентам в границах территорий данных зон».

5. Контроль за исполнением постановления возложить на заместителя Председателя Правительства Ярославской области, курирующего вопросы охраны объектов культурного наследия.

6. Постановление вступает в силу с момента официального опубликования.

Губернатор
Ярославской области



М.Я. Евраев

УТВЕРЖДЕНЫ

постановлением Правительства
Ярославской области

от 13.02.2025 № 123-п

ГРАНИЦЫ

**зон охраны объекта культурного наследия федерального значения
«Ансамбль Ростовского Кремля», XII – XVI вв., XVII – XX вв.
(Ярославская область, Ростовский район, г. Ростов Великий, Кремль;
Советский пер., 1, 3/2, ул. 50 лет Октября, 2/3, 2; ул. Каменный Мост,
д. 1; Соборная пл., д. 8; ул. К. Маркса, 25-а)**

1. Координаты характерных (поворотных) точек границ зон охраны объекта культурного наследия федерального значения «Ансамбль Ростовского Кремля», XII – XVI вв., XVII – XX вв. (Ярославская область, Ростовский район, г. Ростов Великий, Кремль; Советский пер., 1, 3/2, ул. 50 лет Октября, 2/3, 2; ул. Каменный Мост, д. 1; Соборная пл., д. 8; ул. К. Маркса, 25-а):

Описание местоположения границ зон охраны объекта культурного наследия федерального значения «Ансамбль Ростовского Кремля», XII – XVI вв., XVII – XX вв. (Ярославская область, Ростовский район, г. Ростов Великий, Кремль; Советский пер., 1, 3/2, ул. 50 лет Октября, 2/3, 2; ул. Каменный Мост, д. 1; Соборная пл., д. 8; ул. К. Маркса, 25-а)					
Раздел 1					
Сведения об объекте					
№ п/п	Характеристики объекта		Описание характеристик		
1.	Местоположение объекта		Ярославская область, Ростовский район, г. Ростов Великий		
2.	Площадь объекта +/- величина погрешности определения площади (Р +/- Дельта Р)		охранная зона (ОЗ) – 550634,45 кв. м; зона регулирования застройки и хозяйственной деятельности (ЗРЗ) – 7285354,86 кв. м; зона охраняемого природного ландшафта (ЗОЛ) – 2003266,13 кв. м		
3.	Иные характеристики объекта		-		
Раздел 2					
Сведения о местоположении границ объекта					
1. Система координат МСК-76, зона 1					
2. Сведения о характерных точках границы объекта					
Обозна- чение характер- ных точек границ	Координаты		Метод опреде- ления координат характерной точки	Средняя квадратиче- ская погреш- ность поло- жения харак- терной точки (Mt), м	Описание обозна- чения точки на местности (при наличии)
	X	Y			
1	2	3	4	5	6
Охранная зона (ОЗ)					

1	2	3	4	5	6
Подзона ОЗ-1					
Участок ОЗ-1.1					
1	326068.57	1302255.05	картометрический	1,00	-
2	326072.19	1302253.19	картометрический	1,00	-
3	326088.54	1302240.37	картометрический	1,00	-
4	326092.89	1302237.81	картометрический	1,00	-
5	326098.45	1302256.42	картометрический	1,00	-
6	326117.65	1302302.38	картометрический	1,00	-
7	326119.68	1302306.89	картометрический	1,00	-
8	326119.67	1302307.83	картометрический	1,00	-
9	326125.12	1302318.75	картометрический	1,00	-
10	326133.50	1302340.45	картометрический	1,00	-
11	326146.74	1302366.88	картометрический	1,00	-
12	326155.95	1302385.91	картометрический	1,00	-
13	326178.18	1302375.58	картометрический	1,00	-
14	326215.04	1302358.47	картометрический	1,00	-
15	326238.48	1302347.25	картометрический	1,00	-
16	326240.98	1302341.80	картометрический	1,00	-
17	326253.64	1302323.63	картометрический	1,00	-
18	326274.57	1302300.98	картометрический	1,00	-
19	326300.82	1302260.49	картометрический	1,00	-
20	326305.57	1302284.61	картометрический	1,00	-
21	326294.06	1302291.46	картометрический	1,00	-
22	326284.65	1302305.99	картометрический	1,00	-
23	326262.86	1302335.89	картометрический	1,00	-
24	326258.95	1302343.71	картометрический	1,00	-
25	326351.60	1302388.65	картометрический	1,00	-
26	326353.87	1302383.17	картометрический	1,00	-
27	326375.06	1302401.49	картометрический	1,00	-
28	326399.18	1302419.83	картометрический	1,00	-
29	326401.45	1302426.37	картометрический	1,00	-
30	326418.42	1302445.74	картометрический	1,00	-
31	326443.14	1302471.95	картометрический	1,00	-
32	326461.76	1302452.01	картометрический	1,00	-
33	326478.86	1302435.16	картометрический	1,00	-
34	326495.15	1302418.52	картометрический	1,00	-
35	326494.62	1302413.99	картометрический	1,00	-
36	326506.72	1302429.79	картометрический	1,00	-
37	326482.71	1302453.72	картометрический	1,00	-
38	326475.77	1302461.50	картометрический	1,00	-
39	326471.05	1302468.24	картометрический	1,00	-
40	326469.07	1302469.49	картометрический	1,00	-
41	326458.97	1302479.12	картометрический	1,00	-
42	326458.32	1302482.54	картометрический	1,00	-
43	326460.96	1302488.98	картометрический	1,00	-
44	326447.05	1302495.02	картометрический	1,00	-

1	2	3	4	5	6
45	326463.56	1302532.10	картометрический	1,00	-
46	326481.04	1302577.71	картометрический	1,00	-
47	326498.20	1302623.52	картометрический	1,00	-
48	326508.67	1302650.67	картометрический	1,00	-
49	326519.98	1302678.21	картометрический	1,00	-
50	326534.19	1302672.63	картометрический	1,00	-
51	326557.98	1302665.89	картометрический	1,00	-
52	326572.81	1302656.50	картометрический	1,00	-
53	326559.21	1302566.80	картометрический	1,00	-
54	326519.76	1302543.60	картометрический	1,00	-
55	326514.17	1302525.86	картометрический	1,00	-
56	326550.10	1302496.32	картометрический	1,00	-
57	326597.15	1302498.15	картометрический	1,00	-
58	326601.13	1302502.06	картометрический	1,00	-
59	326594.37	1302533.51	картометрический	1,00	-
60	326586.38	1302539.52	картометрический	1,00	-
61	326564.53	1302546.99	картометрический	1,00	-
62	326569.61	1302556.73	картометрический	1,00	-
63	326573.76	1302582.51	картометрический	1,00	-
64	326574.68	1302588.51	картометрический	1,00	-
65	326578.72	1302631.09	картометрический	1,00	-
66	326580.22	1302658.65	картометрический	1,00	-
67	326584.96	1302678.92	картометрический	1,00	-
68	326586.47	1302685.57	картометрический	1,00	-
69	326581.22	1302685.67	картометрический	1,00	-
70	326564.52	1302696.50	картометрический	1,00	-
71	326534.08	1302705.30	картометрический	1,00	-
72	326555.12	1302758.30	картометрический	1,00	-
73	326569.13	1302750.43	картометрический	1,00	-
74	326576.73	1302752.60	картометрический	1,00	-
75	326583.01	1302752.11	картометрический	1,00	-
76	326589.63	1302761.02	картометрический	1,00	-
77	326564.74	1302775.68	картометрический	1,00	-
78	326567.10	1302781.23	картометрический	1,00	-
79	326570.81	1302799.39	картометрический	1,00	-
80	326550.24	1302799.91	картометрический	1,00	-
81	326549.31	1302796.43	картометрический	1,00	-
82	326546.74	1302789.62	картометрический	1,00	-
83	326544.16	1302782.81	картометрический	1,00	-
84	326542.46	1302777.82	картометрический	1,00	-
85	326539.40	1302770.03	картометрический	1,00	-
86	326536.34	1302762.23	картометрический	1,00	-
87	326534.38	1302758.14	картометрический	1,00	-
88	326527.93	1302739.62	картометрический	1,00	-
89	326521.48	1302721.11	картометрический	1,00	-
90	326518.44	1302718.28	картометрический	1,00	-

1	2	3	4	5	6
91	326483.06	1302739.16	картометрический	1,00	-
92	326437.15	1302765.86	картометрический	1,00	-
93	326435.98	1302777.62	картометрический	1,00	-
94	326436.35	1302782.94	картометрический	1,00	-
95	326449.45	1302809.70	картометрический	1,00	-
96	326433.44	1302840.36	картометрический	1,00	-
97	326429.71	1302845.73	картометрический	1,00	-
98	326426.50	1302849.44	картометрический	1,00	-
99	326422.97	1302848.35	картометрический	1,00	-
100	326416.00	1302844.98	картометрический	1,00	-
101	326415.45	1302846.31	картометрический	1,00	-
102	326413.50	1302845.38	картометрический	1,00	-
103	326413.27	1302845.96	картометрический	1,00	-
104	326407.05	1302842.90	картометрический	1,00	-
105	326406.62	1302843.59	картометрический	1,00	-
106	326404.21	1302842.57	картометрический	1,00	-
107	326404.88	1302840.56	картометрический	1,00	-
108	326402.55	1302839.80	картометрический	1,00	-
109	326401.80	1302841.97	картометрический	1,00	-
110	326399.62	1302840.41	картометрический	1,00	-
111	326399.18	1302841.50	картометрический	1,00	-
112	326394.44	1302839.24	картометрический	1,00	-
113	326394.75	1302838.32	картометрический	1,00	-
114	326386.87	1302834.81	картометрический	1,00	-
115	326381.88	1302832.69	картометрический	1,00	-
116	326377.26	1302828.93	картометрический	1,00	-
117	326374.50	1302825.97	картометрический	1,00	-
118	326372.93	1302823.07	картометрический	1,00	-
119	326371.77	1302819.80	картометрический	1,00	-
120	326370.70	1302815.66	картометрический	1,00	-
121	326370.33	1302811.07	картометрический	1,00	-
122	326370.42	1302807.94	картометрический	1,00	-
123	326371.29	1302802.86	картометрический	1,00	-
124	326371.03	1302797.04	картометрический	1,00	-
125	326363.61	1302793.73	картометрический	1,00	-
126	326356.03	1302795.56	картометрический	1,00	-
127	326326.52	1302800.13	картометрический	1,00	-
128	326321.93	1302803.26	картометрический	1,00	-
129	326321.42	1302805.85	картометрический	1,00	-
130	326322.48	1302810.91	картометрический	1,00	-
131	326339.83	1302869.22	картометрический	1,00	-
132	326343.95	1302878.94	картометрический	1,00	-
133	326338.18	1302879.61	картометрический	1,00	-
134	326307.51	1302873.63	картометрический	1,00	-
135	326288.85	1302831.16	картометрический	1,00	-
136	326283.66	1302819.18	картометрический	1,00	-

1	2	3	4	5	6
137	326284.65	1302818.77	картометрический	1,00	-
138	326281.16	1302810.07	картометрический	1,00	-
139	326265.48	1302770.79	картометрический	1,00	-
140	326249.80	1302731.51	картометрический	1,00	-
141	326170.28	1302762.13	картометрический	1,00	-
142	326149.82	1302773.97	картометрический	1,00	-
143	326148.57	1302802.59	картометрический	1,00	-
144	326141.54	1302798.94	картометрический	1,00	-
145	326143.96	1302778.88	картометрический	1,00	-
146	326133.38	1302778.78	картометрический	1,00	-
147	326151.16	1302762.49	картометрический	1,00	-
148	326123.54	1302736.32	картометрический	1,00	-
149	326116.20	1302738.67	картометрический	1,00	-
150	326111.31	1302745.09	картометрический	1,00	-
151	326113.09	1302758.07	картометрический	1,00	-
152	326100.38	1302745.98	картометрический	1,00	-
153	326117.26	1302730.13	картометрический	1,00	-
154	326119.34	1302722.00	картометрический	1,00	-
155	326087.54	1302685.54	картометрический	1,00	-
156	326067.44	1302699.83	картометрический	1,00	-
157	326060.53	1302681.25	картометрический	1,00	-
158	326060.53	1302666.25	картометрический	1,00	-
159	326072.81	1302660.86	картометрический	1,00	-
160	326068.50	1302650.50	картометрический	1,00	-
161	326064.19	1302640.13	картометрический	1,00	-
162	326027.37	1302654.15	картометрический	1,00	-
163	326024.13	1302655.39	картометрический	1,00	-
164	326022.88	1302658.72	картометрический	1,00	-
165	326024.45	1302665.20	картометрический	1,00	-
166	326018.79	1302658.66	картометрический	1,00	-
167	326031.01	1302644.37	картометрический	1,00	-
168	326024.44	1302642.63	картометрический	1,00	-
169	326047.88	1302633.01	картометрический	1,00	-
170	326043.71	1302622.79	картометрический	1,00	-
171	326034.07	1302595.82	картометрический	1,00	-
172	326021.00	1302555.15	картометрический	1,00	-
173	326011.77	1302528.73	картометрический	1,00	-
174	326009.16	1302516.15	картометрический	1,00	-
175	326005.89	1302502.54	картометрический	1,00	-
176	326003.86	1302487.00	картометрический	1,00	-
177	326003.42	1302476.76	картометрический	1,00	-
178	326004.08	1302463.41	картометрический	1,00	-
179	326005.90	1302454.15	картометрический	1,00	-
180	326003.41	1302434.06	картометрический	1,00	-
181	326035.21	1302437.10	картометрический	1,00	-
182	326066.25	1302428.15	картометрический	1,00	-

1	2	3	4	5	6
183	326070.66	1302441.99	картометрический	1,00	-
184	326041.74	1302445.96	картометрический	1,00	-
185	326029.80	1302448.12	картометрический	1,00	-
186	326017.85	1302450.27	картометрический	1,00	-
187	326014.17	1302449.55	картометрический	1,00	-
188	326012.25	1302450.22	картометрический	1,00	-
189	326011.33	1302452.61	картометрический	1,00	-
190	326008.15	1302472.02	картометрический	1,00	-
191	326008.73	1302485.12	картометрический	1,00	-
192	326009.25	1302491.80	картометрический	1,00	-
193	326009.61	1302496.33	картометрический	1,00	-
194	326010.99	1302505.24	картометрический	1,00	-
195	326013.98	1302517.22	картометрический	1,00	-
196	326016.30	1302526.54	картометрический	1,00	-
197	326017.52	1302530.64	картометрический	1,00	-
198	326018.73	1302534.74	картометрический	1,00	-
199	326027.69	1302560.39	картометрический	1,00	-
200	326036.64	1302586.03	картометрический	1,00	-
201	326041.62	1302599.51	картометрический	1,00	-
202	326047.67	1302614.80	картометрический	1,00	-
203	326055.04	1302633.01	картометрический	1,00	-
204	326057.86	1302634.42	картометрический	1,00	-
205	326067.39	1302634.67	картометрический	1,00	-
206	326076.91	1302634.92	картометрический	1,00	-
207	326096.35	1302635.73	картометрический	1,00	-
208	326099.46	1302636.08	картометрический	1,00	-
209	326119.54	1302636.17	картометрический	1,00	-
210	326129.83	1302635.62	картометрический	1,00	-
211	326139.62	1302634.04	картометрический	1,00	-
212	326149.41	1302632.45	картометрический	1,00	-
213	326151.52	1302631.97	картометрический	1,00	-
214	326162.11	1302629.54	картометрический	1,00	-
215	326179.08	1302623.58	картометрический	1,00	-
216	326197.39	1302617.43	картометрический	1,00	-
217	326210.71	1302612.96	картометрический	1,00	-
218	326215.04	1302615.53	картометрический	1,00	-
219	326226.58	1302611.44	картометрический	1,00	-
220	326238.11	1302607.34	картометрический	1,00	-
221	326239.24	1302606.40	картометрический	1,00	-
222	326234.34	1302586.16	картометрический	1,00	-
223	326227.85	1302559.88	картометрический	1,00	-
224	326226.43	1302549.46	картометрический	1,00	-
225	326231.03	1302545.57	картометрический	1,00	-
226	326240.72	1302540.97	картометрический	1,00	-
227	326250.40	1302536.36	картометрический	1,00	-
228	326251.12	1302536.10	картометрический	1,00	-

1	2	3	4	5	6
229	326256.55	1302534.10	картометрический	1,00	-
230	326259.15	1302532.72	картометрический	1,00	-
231	326294.45	1302508.45	картометрический	1,00	-
232	326329.74	1302484.18	картометрический	1,00	-
233	326330.89	1302497.97	картометрический	1,00	-
234	326317.97	1302506.08	картометрический	1,00	-
235	326305.99	1302507.51	картометрический	1,00	-
236	326306.94	1302512.51	картометрический	1,00	-
237	326301.99	1302513.60	картометрический	1,00	-
238	326299.89	1302517.35	картометрический	1,00	-
239	326241.46	1302553.30	картометрический	1,00	-
240	326255.40	1302595.05	картометрический	1,00	-
241	326340.77	1302564.01	картометрический	1,00	-
242	326347.42	1302583.79	картометрический	1,00	-
243	326260.84	1302614.07	картометрический	1,00	-
244	326266.53	1302631.81	картометрический	1,00	-
245	326277.38	1302665.43	картометрический	1,00	-
246	326300.58	1302657.93	картометрический	1,00	-
247	326314.88	1302653.41	картометрический	1,00	-
248	326351.43	1302641.21	картометрический	1,00	-
249	326378.05	1302632.14	картометрический	1,00	-
250	326369.60	1302607.05	картометрический	1,00	-
251	326396.50	1302601.79	картометрический	1,00	-
252	326405.68	1302625.12	картометрический	1,00	-
253	326409.77	1302635.68	картометрический	1,00	-
254	326414.60	1302648.10	картометрический	1,00	-
255	326418.42	1302657.94	картометрический	1,00	-
256	326435.76	1302702.86	картометрический	1,00	-
257	326463.94	1302691.69	картометрический	1,00	-
258	326497.84	1302680.44	картометрический	1,00	-
259	326472.42	1302611.65	картометрический	1,00	-
260	326457.95	1302576.64	картометрический	1,00	-
261	326446.06	1302544.77	картометрический	1,00	-
262	326429.18	1302550.56	картометрический	1,00	-
263	326396.20	1302562.69	картометрический	1,00	-
264	326389.64	1302545.69	картометрический	1,00	-
265	326406.42	1302539.20	картометрический	1,00	-
266	326424.68	1302531.57	картометрический	1,00	-
267	326437.14	1302526.59	картометрический	1,00	-
268	326423.00	1302490.84	картометрический	1,00	-
269	326414.10	1302467.85	картометрический	1,00	-
270	326400.71	1302454.19	картометрический	1,00	-
271	326387.66	1302440.39	картометрический	1,00	-
272	326368.36	1302419.98	картометрический	1,00	-
273	326352.02	1302402.30	картометрический	1,00	-
274	326345.95	1302404.89	картометрический	1,00	-

1	2	3	4	5	6
275	326336.51	1302409.13	картометрический	1,00	-
276	326323.82	1302413.57	картометрический	1,00	-
277	326305.30	1302423.61	картометрический	1,00	-
278	326304.04	1302422.00	картометрический	1,00	-
279	326302.37	1302420.07	картометрический	1,00	-
280	326300.36	1302417.95	картометрический	1,00	-
281	326255.67	1302379.37	картометрический	1,00	-
282	326253.10	1302377.67	картометрический	1,00	-
283	326251.09	1302376.73	картометрический	1,00	-
284	326249.59	1302376.42	картометрический	1,00	-
285	326247.39	1302376.48	картометрический	1,00	-
286	326245.32	1302377.05	картометрический	1,00	-
287	326173.56	1302403.15	картометрический	1,00	-
288	326142.11	1302398.77	картометрический	1,00	-
289	326134.35	1302382.59	картометрический	1,00	-
290	326113.19	1302337.03	картометрический	1,00	-
291	326096.99	1302319.43	картометрический	1,00	-
292	326086.75	1302295.75	картометрический	1,00	-
293	326076.51	1302272.08	картометрический	1,00	-
1	326068.57	1302255.05	картометрический	1,00	-
294	326204.35	1302633.72	картометрический	1,00	-
295	326220.34	1302670.29	картометрический	1,00	-
296	326233.20	1302699.63	картометрический	1,00	-
297	326241.35	1302718.26	картометрический	1,00	-
298	326170.89	1302744.85	картометрический	1,00	-
299	326162.47	1302720.38	картометрический	1,00	-
300	326208.03	1302702.95	картометрический	1,00	-
301	326195.44	1302672.89	картометрический	1,00	-
302	326175.54	1302679.32	картометрический	1,00	-
303	326170.07	1302664.59	картометрический	1,00	-
304	326168.58	1302665.08	картометрический	1,00	-
305	326162.57	1302649.06	картометрический	1,00	-
306	326169.58	1302645.58	картометрический	1,00	-
294	326204.35	1302633.72	картометрический	1,00	-
307	326287.12	1302687.62	картометрический	1,00	-
308	326296.47	1302717.57	картометрический	1,00	-
309	326305.56	1302746.37	картометрический	1,00	-
310	326326.32	1302739.64	картометрический	1,00	-
311	326337.61	1302736.06	картометрический	1,00	-
312	326389.31	1302716.89	картометрический	1,00	-
313	326406.40	1302711.09	картометрический	1,00	-
314	326404.91	1302706.31	картометрический	1,00	-
315	326390.08	1302663.10	картометрический	1,00	-
316	326385.76	1302664.72	картометрический	1,00	-
317	326383.50	1302658.01	картометрический	1,00	-
318	326377.50	1302659.90	картометрический	1,00	-

1	2	3	4	5	6
319	326348.40	1302667.93	картометрический	1,00	-
320	326318.18	1302677.75	картометрический	1,00	-
307	326287.12	1302687.62	картометрический	1,00	-
321	326411.82	1302723.38	картометрический	1,00	-
322	326417.44	1302738.78	картометрический	1,00	-
323	326420.44	1302748.60	картометрический	1,00	-
324	326426.01	1302767.56	картометрический	1,00	-
325	326413.38	1302772.09	картометрический	1,00	-
326	326391.66	1302777.40	картометрический	1,00	-
327	326378.31	1302781.50	картометрический	1,00	-
328	326373.17	1302782.99	картометрический	1,00	-
329	326314.68	1302793.02	картометрический	1,00	-
330	326310.88	1302776.36	картометрический	1,00	-
331	326305.98	1302758.62	картометрический	1,00	-
332	326331.08	1302751.06	картометрический	1,00	-
333	326365.76	1302739.41	картометрический	1,00	-
334	326382.60	1302733.64	картометрический	1,00	-
335	326394.21	1302729.51	картометрический	1,00	-
321	326411.82	1302723.38	картометрический	1,00	-
336	326385.10	1302789.49	картометрический	1,00	-
337	326389.78	1302787.06	картометрический	1,00	-
338	326405.09	1302782.61	картометрический	1,00	-
339	326417.50	1302779.00	картометрический	1,00	-
340	326420.51	1302779.10	картометрический	1,00	-
341	326428.26	1302778.23	картометрический	1,00	-
342	326436.59	1302808.69	картометрический	1,00	-
343	326413.50	1302814.55	картометрический	1,00	-
344	326403.00	1302817.22	картометрический	1,00	-
345	326392.50	1302819.89	картометрический	1,00	-
336	326385.10	1302789.49	картометрический	1,00	-
346	326431.43	1302762.18	картометрический	1,00	-
347	326426.79	1302749.39	картометрический	1,00	-
348	326426.11	1302742.16	картометрический	1,00	-
349	326419.06	1302719.60	картометрический	1,00	-
350	326447.94	1302708.63	картометрический	1,00	-
351	326505.32	1302691.06	картометрический	1,00	-
352	326510.51	1302702.72	картометрический	1,00	-
353	326516.35	1302717.51	картометрический	1,00	-
354	326501.71	1302724.45	картометрический	1,00	-
355	326483.74	1302734.49	картометрический	1,00	-
356	326464.79	1302742.46	картометрический	1,00	-
357	326449.25	1302751.21	картометрический	1,00	-
358	326433.12	1302759.76	картометрический	1,00	-
346	326431.43	1302762.18	картометрический	1,00	-
Подзона ОЗ-2					
Участок ОЗ-2.1					

1	2	3	4	5	6
359	326406.43	1302539.22	картометрический	1,00	-
360	326029.68	1302311.26	картометрический	1,00	-
361	326026.49	1302290.01	картометрический	1,00	-
362	326021.37	1302255.93	картометрический	1,00	-
363	326062.82	1302249.11	картометрический	1,00	-
364	326068.57	1302255.05	картометрический	1,00	-
365	326076.51	1302272.08	картометрический	1,00	-
366	326086.75	1302295.75	картометрический	1,00	-
367	326096.99	1302319.43	картометрический	1,00	-
368	326054.33	1302327.01	картометрический	1,00	-
359	326406.43	1302539.22	картометрический	1,00	-
Участок ОЗ-2.2					
369	326125.12	1302318.75	картометрический	1,00	-
370	326140.31	1302311.61	картометрический	1,00	-
371	326142.83	1302310.06	картометрический	1,00	-
372	326151.70	1302302.68	картометрический	1,00	-
373	326153.03	1302298.82	картометрический	1,00	-
374	326152.06	1302294.87	картометрический	1,00	-
375	326148.65	1302287.69	картометрический	1,00	-
376	326144.67	1302287.44	картометрический	1,00	-
377	326161.50	1302261.78	картометрический	1,00	-
378	326181.23	1302239.22	картометрический	1,00	-
379	326189.24	1302235.99	картометрический	1,00	-
380	326229.02	1302279.42	картометрический	1,00	-
381	326223.82	1302319.68	картометрический	1,00	-
382	326220.68	1302323.08	картометрический	1,00	-
383	326226.93	1302327.40	картометрический	1,00	-
384	326203.62	1302338.87	картометрический	1,00	-
385	326190.54	1302311.68	картометрический	1,00	-
386	326156.76	1302329.14	картометрический	1,00	-
387	326133.50	1302340.45	картометрический	1,00	-
369	326125.12	1302318.75	картометрический	1,00	-
Участок ОЗ-2.3					
388	326353.87	1302383.17	картометрический	1,00	-
389	326373.43	1302353.96	картометрический	1,00	-
390	326404.34	1302345.62	картометрический	1,00	-
391	326417.78	1302344.79	картометрический	1,00	-
392	326425.39	1302385.95	картометрический	1,00	-
393	326420.69	1302390.88	картометрический	1,00	-
394	326414.39	1302399.20	картометрический	1,00	-
395	326392.49	1302380.61	картометрический	1,00	-
396	326375.06	1302401.49	картометрический	1,00	-
388	326353.87	1302383.17	картометрический	1,00	-
Участок ОЗ-2.4					
397	326345.95	1302404.89	картометрический	1,00	-

1	2	3	4	5	6
398	326348.48	1302408.58	картометрический	1,00	-
399	326348.51	1302414.65	картометрический	1,00	-
400	326357.56	1302427.38	картометрический	1,00	-
401	326354.36	1302429.55	картометрический	1,00	-
402	326377.12	1302465.27	картометрический	1,00	-
403	326379.77	1302464.03	картометрический	1,00	-
404	326389.35	1302492.35	картометрический	1,00	-
405	326404.95	1302491.12	картометрический	1,00	-
406	326407.33	1302497.21	картометрический	1,00	-
407	326423.00	1302490.84	картометрический	1,00	-
408	326437.14	1302526.59	картометрический	1,00	-
409	326424.68	1302531.57	картометрический	1,00	-
410	326424.12	1302530.11	картометрический	1,00	-
411	326420.34	1302520.27	картометрический	1,00	-
412	326418.51	1302516.00	картометрический	1,00	-
413	326414.91	1302517.51	картометрический	1,00	-
414	326413.27	1302513.60	картометрический	1,00	-
415	326398.57	1302519.50	картометрический	1,00	-
416	326406.42	1302539.20	картометрический	1,00	-
417	326389.64	1302545.69	картометрический	1,00	-
418	326385.05	1302533.80	картометрический	1,00	-
419	326393.94	1302530.39	картометрический	1,00	-
420	326363.36	1302451.13	картометрический	1,00	-
421	326344.47	1302414.42	картометрический	1,00	-
422	326339.38	1302416.32	картометрический	1,00	-
423	326336.51	1302409.13	картометрический	1,00	-
397	326345.95	1302404.89	картометрический	1,00	-
Участок ОЗ-2.5					
424	326429.18	1302550.56	картометрический	1,00	-
425	326446.06	1302544.77	картометрический	1,00	-
426	326457.95	1302576.64	картометрический	1,00	-
427	326437.43	1302585.12	картометрический	1,00	-
428	326430.86	1302567.63	картометрический	1,00	-
429	326435.48	1302565.72	картометрический	1,00	-
424	326429.18	1302550.56	картометрический	1,00	-
Участок ОЗ-2.6					
430	326463.56	1302532.10	картометрический	1,00	-
431	326475.57	1302526.90	картометрический	1,00	-
432	326463.39	1302494.84	картометрический	1,00	-
433	326475.67	1302490.20	картометрический	1,00	-
434	326473.32	1302483.15	картометрический	1,00	-
435	326477.52	1302478.63	картометрический	1,00	-
436	326502.44	1302505.22	картометрический	1,00	-
437	326507.68	1302514.25	картометрический	1,00	-
438	326514.17	1302525.86	картометрический	1,00	-
439	326519.76	1302543.60	картометрический	1,00	-

1	2	3	4	5	6
440	326539.48	1302555.20	картометрический	1,00	-
441	326559.21	1302566.80	картометрический	1,00	-
442	326572.81	1302656.50	картометрический	1,00	-
443	326557.98	1302665.89	картометрический	1,00	-
444	326555.88	1302660.63	картометрический	1,00	-
445	326555.01	1302655.19	картометрический	1,00	-
446	326529.06	1302660.09	картометрический	1,00	-
447	326522.84	1302644.87	картометрический	1,00	-
448	326512.37	1302617.85	картометрический	1,00	-
449	326498.20	1302623.52	картометрический	1,00	-
450	326481.04	1302577.71	картометрический	1,00	-
430	326463.56	1302532.10	картометрический	1,00	-
Участок ОЗ-2.7					
451	326472.42	1302611.65	картометрический	1,00	-
452	326497.84	1302680.44	картометрический	1,00	-
453	326463.94	1302691.69	картометрический	1,00	-
454	326446.49	1302646.70	картометрический	1,00	-
455	326442.48	1302636.84	картометрический	1,00	-
456	326436.10	1302639.42	картометрический	1,00	-
457	326430.90	1302626.75	картометрический	1,00	-
458	326449.64	1302619.65	картометрический	1,00	-
451	326472.42	1302611.65	картометрический	1,00	-
Участок ОЗ-2.8					
459	326351.43	1302641.21	картометрический	1,00	-
460	326314.88	1302653.41	картометрический	1,00	-
461	326308.70	1302633.51	картометрический	1,00	-
462	326294.15	1302638.15	картометрический	1,00	-
463	326289.62	1302624.23	картометрический	1,00	-
464	326343.44	1302606.54	картометрический	1,00	-
465	326345.16	1302611.95	картометрический	1,00	-
466	326341.95	1302612.97	картометрический	1,00	-
459	326351.43	1302641.21	картометрический	1,00	-
Участок ОЗ-2.9					
467	326447.94	1302708.63	картометрический	1,00	-
468	326505.32	1302691.06	картометрический	1,00	-
469	326510.51	1302702.72	картометрический	1,00	-
470	326495.78	1302709.68	картометрический	1,00	-
471	326501.71	1302724.45	картометрический	1,00	-
472	326483.74	1302734.49	картометрический	1,00	-
473	326478.29	1302721.51	картометрический	1,00	-
474	326460.81	1302727.67	картометрический	1,00	-
475	326464.79	1302742.46	картометрический	1,00	-
476	326449.25	1302751.21	картометрический	1,00	-
477	326445.08	1302739.76	картометрический	1,00	-
478	326456.33	1302738.37	картометрический	1,00	-
467	326447.94	1302708.63	картометрический	1,00	-

1	2	3	4	5	6
Участок ОЗ-2.10					
479	326420.44	1302748.60	картометрический	1,00	-
480	326426.01	1302767.56	картометрический	1,00	-
481	326413.38	1302772.09	картометрический	1,00	-
482	326407.15	1302753.74	картометрический	1,00	-
479	326420.44	1302748.60	картометрический	1,00	-
Участок ОЗ-2.11					
483	326389.31	1302716.89	картометрический	1,00	-
484	326337.61	1302736.06	картометрический	1,00	-
485	326326.32	1302739.64	картометрический	1,00	-
486	326317.14	1302706.21	картометрический	1,00	-
487	326326.31	1302703.31	картометрический	1,00	-
488	326338.31	1302699.61	картометрический	1,00	-
489	326350.69	1302695.66	картометрический	1,00	-
490	326346.96	1302685.03	картометрический	1,00	-
491	326353.22	1302682.77	картометрический	1,00	-
492	326360.80	1302708.79	картометрический	1,00	-
493	326374.91	1302703.73	картометрический	1,00	-
494	326377.28	1302710.32	картометрический	1,00	-
495	326384.80	1302707.62	картометрический	1,00	-
483	326389.31	1302716.89	картометрический	1,00	-
Участок ОЗ-2.12					
496	326365.76	1302739.41	картометрический	1,00	-
497	326374.40	1302764.34	картометрический	1,00	-
498	326378.31	1302781.50	картометрический	1,00	-
499	326373.17	1302782.99	картометрический	1,00	-
500	326314.68	1302793.02	картометрический	1,00	-
501	326310.88	1302776.36	картометрический	1,00	-
502	326335.78	1302769.28	картометрический	1,00	-
503	326331.08	1302751.06	картометрический	1,00	-
496	326365.76	1302739.41	картометрический	1,00	-
Участок ОЗ-2.13					
504	326035.21	1302437.10	картометрический	1,00	-
505	326003.41	1302434.06	картометрический	1,00	-
506	326000.91	1302413.96	картометрический	1,00	-
507	325992.20	1302412.49	картометрический	1,00	-
508	325989.45	1302413.69	картометрический	1,00	-
509	325980.23	1302397.03	картометрический	1,00	-
510	325977.44	1302393.18	картометрический	1,00	-
511	325977.84	1302392.86	картометрический	1,00	-
512	325976.68	1302391.27	картометрический	1,00	-
513	325976.07	1302391.40	картометрический	1,00	-
514	325974.73	1302384.36	картометрический	1,00	-
515	325975.43	1302384.23	картометрический	1,00	-
516	325973.41	1302376.97	картометрический	1,00	-
517	325971.39	1302369.71	картометрический	1,00	-

1	2	3	4	5	6
518	325971.47	1302365.32	картометрический	1,00	-
519	325973.68	1302359.96	картометрический	1,00	-
520	325976.51	1302358.59	картометрический	1,00	-
521	325984.00	1302357.17	картометрический	1,00	-
522	325984.69	1302355.17	картометрический	1,00	-
523	325987.44	1302354.25	картометрический	1,00	-
524	325993.09	1302353.71	картометрический	1,00	-
525	325994.23	1302359.07	картометрический	1,00	-
526	326014.17	1302357.99	картометрический	1,00	-
527	326022.91	1302358.16	картометрический	1,00	-
528	326030.54	1302371.03	картометрический	1,00	-
529	326035.00	1302388.45	картометрический	1,00	-
530	326037.19	1302397.60	картометрический	1,00	-
504	326035.21	1302437.10	картометрический	1,00	-
Подзона ОЗ-3					
Участок ОЗ-3.1					
531	326087.32	1302219.20	картометрический	1,00	-
532	326067.53	1302149.48	картометрический	1,00	-
533	326035.05	1302055.48	картометрический	1,00	-
534	326037.42	1302054.83	картометрический	1,00	-
535	326070.73	1302041.77	картометрический	1,00	-
536	326097.77	1302031.15	картометрический	1,00	-
537	326124.81	1302020.53	картометрический	1,00	-
538	326137.70	1302017.46	картометрический	1,00	-
539	326150.59	1302014.39	картометрический	1,00	-
540	326181.17	1302001.44	картометрический	1,00	-
541	326207.98	1301994.31	картометрический	1,00	-
542	326236.82	1301995.23	картометрический	1,00	-
543	326302.61	1301998.46	картометрический	1,00	-
544	326353.28	1302001.12	картометрический	1,00	-
545	326347.60	1302024.50	картометрический	1,00	-
546	326341.74	1302063.81	картометрический	1,00	-
547	326334.80	1302110.38	картометрический	1,00	-
548	326313.45	1302119.09	картометрический	1,00	-
549	326252.63	1302143.69	картометрический	1,00	-
550	326252.64	1302137.81	картометрический	1,00	-
551	326221.21	1302152.20	картометрический	1,00	-
552	326217.71	1302143.04	картометрический	1,00	-
553	326165.49	1302166.88	картометрический	1,00	-
554	326135.27	1302186.99	картометрический	1,00	-
555	326122.39	1302195.82	картометрический	1,00	-
556	326104.86	1302207.51	картометрический	1,00	-
531	326087.32	1302219.20	картометрический	1,00	-
Участок ОЗ-3.2					
557	326252.63	1302143.69	картометрический	1,00	-
558	326313.45	1302119.08	картометрический	1,00	-

1	2	3	4	5	6
559	326334.80	1302110.38	картометрический	1,00	-
560	326341.74	1302063.81	картометрический	1,00	-
561	326347.60	1302024.50	картометрический	1,00	-
562	326353.28	1302001.12	картометрический	1,00	-
563	326428.68	1302003.37	картометрический	1,00	-
564	326448.66	1302004.30	картометрический	1,00	-
565	326467.33	1302004.90	картометрический	1,00	-
566	326477.47	1302005.86	картометрический	1,00	-
567	326486.10	1302007.10	картометрический	1,00	-
568	326505.09	1302010.43	картометрический	1,00	-
569	326514.21	1302009.23	картометрический	1,00	-
570	326606.48	1302078.25	картометрический	1,00	-
571	326625.94	1302094.02	картометрический	1,00	-
572	326648.71	1302111.95	картометрический	1,00	-
573	326655.37	1302117.61	картометрический	1,00	-
574	326663.95	1302124.28	картометрический	1,00	-
575	326669.87	1302128.88	картометрический	1,00	-
576	326686.60	1302141.44	картометрический	1,00	-
577	326706.25	1302157.24	картометрический	1,00	-
578	326723.17	1302170.75	картометрический	1,00	-
579	326743.00	1302185.96	картометрический	1,00	-
580	326757.10	1302197.48	картометрический	1,00	-
581	326785.75	1302219.57	картометрический	1,00	-
582	326794.10	1302227.12	картометрический	1,00	-
583	326803.38	1302234.20	картометрический	1,00	-
584	326812.65	1302241.27	картометрический	1,00	-
585	326815.45	1302243.71	картометрический	1,00	-
586	326825.53	1302251.67	картометрический	1,00	-
587	326834.83	1302259.57	картометрический	1,00	-
588	326837.54	1302261.43	картометрический	1,00	-
589	326838.20	1302260.68	картометрический	1,00	-
590	326849.20	1302270.72	картометрический	1,00	-
591	326856.38	1302277.46	картометрический	1,00	-
592	326866.47	1302300.34	картометрический	1,00	-
593	326870.65	1302321.81	картометрический	1,00	-
594	326873.56	1302337.77	картометрический	1,00	-
595	326876.46	1302353.73	картометрический	1,00	-
596	326881.46	1302381.12	картометрический	1,00	-
597	326882.45	1302386.59	картометрический	1,00	-
598	326885.38	1302402.59	картометрический	1,00	-
599	326888.89	1302421.86	картометрический	1,00	-
600	326889.65	1302426.04	картометрический	1,00	-
601	326892.90	1302443.79	картометрический	1,00	-
602	326900.72	1302486.69	картометрический	1,00	-
603	326903.75	1302498.64	картометрический	1,00	-
604	326904.92	1302509.76	картометрический	1,00	-

1	2	3	4	5	6
605	326910.60	1302549.51	картометрический	1,00	-
606	326912.66	1302578.72	картометрический	1,00	-
607	326914.08	1302599.00	картометрический	1,00	-
608	326915.56	1302620.02	картометрический	1,00	-
609	326918.53	1302662.51	картометрический	1,00	-
610	326920.13	1302685.45	картометрический	1,00	-
611	326921.69	1302707.41	картометрический	1,00	-
612	326923.27	1302729.77	картометрический	1,00	-
613	326916.60	1302753.34	картометрический	1,00	-
614	326915.88	1302759.10	картометрический	1,00	-
615	326913.97	1302766.42	картометрический	1,00	-
616	326911.99	1302775.25	картометрический	1,00	-
617	326910.01	1302784.08	картометрический	1,00	-
618	326905.01	1302804.16	картометрический	1,00	-
619	326902.86	1302811.40	картометрический	1,00	-
620	326898.93	1302824.61	картометрический	1,00	-
621	326880.11	1302861.08	картометрический	1,00	-
622	326875.28	1302866.54	картометрический	1,00	-
623	326875.79	1302866.93	картометрический	1,00	-
624	326868.53	1302878.13	картометрический	1,00	-
625	326861.87	1302889.29	картометрический	1,00	-
626	326848.42	1302911.80	картометрический	1,00	-
627	326839.83	1302923.66	картометрический	1,00	-
628	326829.59	1302939.55	картометрический	1,00	-
629	326821.40	1302951.95	картометрический	1,00	-
630	326813.46	1302964.26	картометрический	1,00	-
631	326807.87	1302970.16	картометрический	1,00	-
632	326796.00	1302989.50	картометрический	1,00	-
633	326787.59	1303002.79	картометрический	1,00	-
634	326781.50	1303012.66	картометрический	1,00	-
635	326770.14	1303029.86	картометрический	1,00	-
636	326756.29	1303051.41	картометрический	1,00	-
637	326736.17	1303064.78	картометрический	1,00	-
638	326684.05	1303094.17	картометрический	1,00	-
639	326651.96	1303110.44	картометрический	1,00	-
640	326644.79	1303114.61	картометрический	1,00	-
641	326622.61	1303125.88	картометрический	1,00	-
642	326618.68	1303127.63	картометрический	1,00	-
643	326615.31	1303129.77	картометрический	1,00	-
644	326609.50	1303132.80	картометрический	1,00	-
645	326582.18	1303146.91	картометрический	1,00	-
646	326565.64	1303155.67	картометрический	1,00	-
647	326534.10	1303171.88	картометрический	1,00	-
648	326511.77	1303184.20	картометрический	1,00	-
649	326488.61	1303195.67	картометрический	1,00	-
650	326475.22	1303202.17	картометрический	1,00	-

1	2	3	4	5	6
651	326442.13	1303217.45	картометрический	1,00	-
652	326414.31	1303149.33	картометрический	1,00	-
653	326408.03	1303131.55	картометрический	1,00	-
654	326397.65	1303105.40	картометрический	1,00	-
655	326391.91	1303093.86	картометрический	1,00	-
656	326357.62	1303008.88	картометрический	1,00	-
657	326355.44	1303003.44	картометрический	1,00	-
658	326319.78	1302915.23	картометрический	1,00	-
659	326304.86	1302874.56	картометрический	1,00	-
660	326307.51	1302873.63	картометрический	1,00	-
661	326338.18	1302879.61	картометрический	1,00	-
662	326343.95	1302878.94	картометрический	1,00	-
663	326347.95	1302898.38	картометрический	1,00	-
664	326353.32	1302901.11	картометрический	1,00	-
665	326406.87	1302931.68	картометрический	1,00	-
666	326422.51	1302937.07	картометрический	1,00	-
667	326436.85	1302937.56	картометрический	1,00	-
668	326451.39	1302934.49	картометрический	1,00	-
669	326474.50	1302917.69	картометрический	1,00	-
670	326510.84	1302858.20	картометрический	1,00	-
671	326535.95	1302850.56	картометрический	1,00	-
672	326538.79	1302855.29	картометрический	1,00	-
673	326541.59	1302859.90	картометрический	1,00	-
674	326544.39	1302864.50	картометрический	1,00	-
675	326549.12	1302871.86	картометрический	1,00	-
676	326553.84	1302879.22	картометрический	1,00	-
677	326566.20	1302870.59	картометрический	1,00	-
678	326565.65	1302869.70	картометрический	1,00	-
679	326567.54	1302868.34	картометрический	1,00	-
680	326568.17	1302869.18	картометрический	1,00	-
681	326579.64	1302861.15	картометрический	1,00	-
682	326568.12	1302844.88	картометрический	1,00	-
683	326563.05	1302831.73	картометрический	1,00	-
684	326558.75	1302821.03	картометрический	1,00	-
685	326553.96	1302808.64	картометрический	1,00	-
686	326550.24	1302799.91	картометрический	1,00	-
687	326570.81	1302799.39	картометрический	1,00	-
688	326692.79	1302785.29	картометрический	1,00	-
689	326721.82	1302756.29	картометрический	1,00	-
690	326712.31	1302702.27	картометрический	1,00	-
691	326671.27	1302618.24	картометрический	1,00	-
692	326707.17	1302517.41	картометрический	1,00	-
693	326699.52	1302499.37	картометрический	1,00	-
694	326685.33	1302465.91	картометрический	1,00	-
695	326850.44	1302403.48	картометрический	1,00	-
696	326832.73	1302314.98	картометрический	1,00	-

1	2	3	4	5	6
697	326829.66	1302313.71	картометрический	1,00	-
698	326744.02	1302344.34	картометрический	1,00	-
699	326709.42	1302356.58	картометрический	1,00	-
700	326648.08	1302378.24	картометрический	1,00	-
701	326600.85	1302395.40	картометрический	1,00	-
702	326553.62	1302412.57	картометрический	1,00	-
703	326542.11	1302411.05	картометрический	1,00	-
704	326536.11	1302413.98	картометрический	1,00	-
705	326521.42	1302421.89	картометрический	1,00	-
706	326506.72	1302429.79	картометрический	1,00	-
707	326494.62	1302413.99	картометрический	1,00	-
708	326497.59	1302410.79	картометрический	1,00	-
709	326496.76	1302407.68	картометрический	1,00	-
710	326495.66	1302408.79	картометрический	1,00	-
711	326485.75	1302397.95	картометрический	1,00	-
712	326490.15	1302387.15	картометрический	1,00	-
713	326492.21	1302367.17	картометрический	1,00	-
714	326478.82	1302286.74	картометрический	1,00	-
715	326468.85	1302281.97	картометрический	1,00	-
716	326459.19	1302277.25	картометрический	1,00	-
717	326443.37	1302268.30	картометрический	1,00	-
718	326434.25	1302267.02	картометрический	1,00	-
719	326355.53	1302281.06	картометрический	1,00	-
720	326334.46	1302283.38	картометрический	1,00	-
721	326330.59	1302285.58	картометрический	1,00	-
722	326305.57	1302284.61	картометрический	1,00	-
723	326300.82	1302260.49	картометрический	1,00	-
724	326297.17	1302248.96	картометрический	1,00	-
725	326275.85	1302219.24	картометрический	1,00	-
726	326269.43	1302204.76	картометрический	1,00	-
727	326261.03	1302174.23	картометрический	1,00	-
557	326252.63	1302143.69	картометрический	1,00	-
728	326288.19	1302156.66	картометрический	1,00	-
729	326296.99	1302163.83	картометрический	1,00	-
730	326299.81	1302160.67	картометрический	1,00	-
731	326319.03	1302176.82	картометрический	1,00	-
732	326334.60	1302189.90	картометрический	1,00	-
733	326332.18	1302194.25	картометрический	1,00	-
734	326342.07	1302202.45	картометрический	1,00	-
735	326325.26	1302224.85	картометрический	1,00	-
736	326312.16	1302214.73	картометрический	1,00	-
737	326309.08	1302219.26	картометрический	1,00	-
738	326282.41	1302199.04	картометрический	1,00	-
739	326284.20	1302196.75	картометрический	1,00	-
740	326275.22	1302189.69	картометрический	1,00	-
741	326275.84	1302188.90	картометрический	1,00	-

1	2	3	4	5	6
742	326267.62	1302182.69	картометрический	1,00	-
728	326288.19	1302156.66	картометрический	1,00	-
743	326493.60	1302283.99	картометрический	1,00	-
744	326526.90	1302289.23	картометрический	1,00	-
745	326526.09	1302291.71	картометрический	1,00	-
746	326541.28	1302293.95	картометрический	1,00	-
747	326541.96	1302291.33	картометрический	1,00	-
748	326564.92	1302294.74	картометрический	1,00	-
749	326535.09	1302349.76	картометрический	1,00	-
750	326506.16	1302347.82	картометрический	1,00	-
743	326493.60	1302283.99	картометрический	1,00	-
751	326766.72	1302755.03	картометрический	1,00	-
752	326805.20	1302755.97	картометрический	1,00	-
753	326882.02	1302757.32	картометрический	1,00	-
754	326865.80	1302822.32	картометрический	1,00	-
755	326756.23	1302988.71	картометрический	1,00	-
756	326734.13	1303021.63	картометрический	1,00	-
757	326702.42	1302977.55	картометрический	1,00	-
758	326701.40	1302974.94	картометрический	1,00	-
759	326699.78	1302972.07	картометрический	1,00	-
760	326698.85	1302972.72	картометрический	1,00	-
761	326686.70	1302955.72	картометрический	1,00	-
762	326674.54	1302938.71	картометрический	1,00	-
763	326670.91	1302933.59	картометрический	1,00	-
764	326647.79	1302899.07	картометрический	1,00	-
765	326622.14	1302860.35	картометрический	1,00	-
766	326608.20	1302840.38	картометрический	1,00	-
767	326592.14	1302817.37	картометрический	1,00	-
768	326624.89	1302814.55	картометрический	1,00	-
769	326634.83	1302830.27	картометрический	1,00	-
770	326644.76	1302845.98	картометрический	1,00	-
771	326648.75	1302843.45	картометрический	1,00	-
772	326661.68	1302835.25	картометрический	1,00	-
773	326661.55	1302835.07	картометрический	1,00	-
774	326666.95	1302831.64	картометрический	1,00	-
775	326666.65	1302831.16	картометрический	1,00	-
776	326672.55	1302827.40	картометрический	1,00	-
777	326678.70	1302837.11	картометрический	1,00	-
778	326678.20	1302837.44	картометрический	1,00	-
779	326684.76	1302853.69	картометрический	1,00	-
780	326692.40	1302860.69	картометрический	1,00	-
781	326693.28	1302860.11	картометрический	1,00	-
782	326695.09	1302862.81	картометрический	1,00	-
783	326698.56	1302868.05	картометрический	1,00	-
784	326703.64	1302875.80	картометрический	1,00	-
785	326704.25	1302876.19	картометрический	1,00	-

1	2	3	4	5	6
786	326707.53	1302881.19	картометрический	1,00	-
787	326720.60	1302868.58	картометрический	1,00	-
788	326760.99	1302807.18	картометрический	1,00	-
789	326762.92	1302801.41	картометрический	1,00	-
790	326763.26	1302787.97	картометрический	1,00	-
791	326766.55	1302775.47	картометрический	1,00	-
751	326766.72	1302755.03	картометрический	1,00	-
792	326616.38	1302924.70	картометрический	1,00	-
793	326669.95	1303053.90	картометрический	1,00	-
794	326544.44	1303116.59	картометрический	1,00	-
795	326487.35	1302987.32	картометрический	1,00	-
796	326518.63	1303059.41	картометрический	1,00	-
797	326527.57	1303079.56	картометрический	1,00	-
798	326488.32	1303092.94	картометрический	1,00	-
799	326494.79	1303117.73	картометрический	1,00	-
800	326483.09	1303129.32	картометрический	1,00	-
801	326453.29	1303081.93	картометрический	1,00	-
802	326468.38	1303076.52	картометрический	1,00	-
803	326483.47	1303071.11	картометрический	1,00	-
804	326494.33	1303066.62	картометрический	1,00	-
805	326495.45	1303067.33	картометрический	1,00	-
792	326616.38	1302924.70	картометрический	1,00	-
Участок ОЗ-3.3					
806	326294.35	1302926.24	картометрический	1,00	-
807	326278.99	1302932.89	картометрический	1,00	-
808	326167.45	1302981.18	картометрический	1,00	-
809	326174.63	1302962.66	картометрический	1,00	-
810	326274.83	1302885.05	картометрический	1,00	-
811	326278.07	1302883.98	картометрический	1,00	-
806	326294.27	1302926.02	картометрический	1,00	-
Участок ОЗ-3.4					
812	325879.97	1302145.73	картометрический	1,00	-
813	325869.87	1302129.96	картометрический	1,00	-
814	325917.75	1302107.51	картометрический	1,00	-
815	325949.27	1302092.42	картометрический	1,00	-
816	325980.58	1302077.43	картометрический	1,00	-
817	325997.02	1302069.95	картометрический	1,00	-
818	325998.17	1302068.50	картометрический	1,00	-
819	326013.50	1302061.50	картометрический	1,00	-
820	326035.05	1302055.48	картометрический	1,00	-
821	326067.53	1302149.48	картометрический	1,00	-
822	326087.32	1302219.20	картометрический	1,00	-
823	326092.89	1302237.81	картометрический	1,00	-
824	326088.54	1302240.37	картометрический	1,00	-
825	326072.19	1302253.19	картометрический	1,00	-
826	326064.18	1302235.22	картометрический	1,00	-

1	2	3	4	5	6
827	326063.41	1302232.83	картометрический	1,00	-
828	326063.90	1302232.72	картометрический	1,00	-
829	326058.28	1302213.98	картометрический	1,00	-
830	326041.37	1302157.77	картометрический	1,00	-
831	326002.93	1302170.59	картометрический	1,00	-
832	325992.24	1302174.15	картометрический	1,00	-
833	325988.67	1302175.34	картометрический	1,00	-
834	325983.91	1302176.93	картометрический	1,00	-
835	325965.27	1302113.87	картометрический	1,00	-
836	325922.62	1302129.80	картометрический	1,00	-
812	325879.97	1302145.73	картометрический	1,00	-
Участок ОЗ-3.5					
837	326267.62	1302182.69	картометрический	1,00	-
838	326288.19	1302156.66	картометрический	1,00	-
839	326296.99	1302163.83	картометрический	1,00	-
840	326299.81	1302160.67	картометрический	1,00	-
841	326319.03	1302176.82	картометрический	1,00	-
842	326334.60	1302189.90	картометрический	1,00	-
843	326332.18	1302194.25	картометрический	1,00	-
844	326342.07	1302202.45	картометрический	1,00	-
845	326325.26	1302224.85	картометрический	1,00	-
846	326312.16	1302214.73	картометрический	1,00	-
847	326309.08	1302219.26	картометрический	1,00	-
848	326282.41	1302199.04	картометрический	1,00	-
849	326284.20	1302196.75	картометрический	1,00	-
850	326275.22	1302189.69	картометрический	1,00	-
851	326275.84	1302188.90	картометрический	1,00	-
837	326267.62	1302182.69	картометрический	1,00	-
Участок ОЗ-3.6					
852	326493.60	1302283.99	картометрический	1,00	-
853	326526.90	1302289.23	картометрический	1,00	-
854	326526.09	1302291.71	картометрический	1,00	-
855	326541.28	1302293.95	картометрический	1,00	-
856	326541.96	1302291.33	картометрический	1,00	-
857	326564.92	1302294.74	картометрический	1,00	-
858	326535.09	1302349.76	картометрический	1,00	-
859	326506.16	1302347.82	картометрический	1,00	-
852	326493.60	1302283.99	картометрический	1,00	-
Участок ОЗ-3.7					
860	326805.20	1302755.97	картометрический	1,00	-
861	326882.02	1302757.32	картометрический	1,00	-
862	326865.80	1302822.32	картометрический	1,00	-
863	326801.06	1302801.49	картометрический	1,00	-
860	326805.20	1302755.97	картометрический	1,00	-
Участок ОЗ-3.8					
864	326805.20	1302755.97	картометрический	1,00	-

1	2	3	4	5	6
865	326801.06	1302801.49	картометрический	1,00	-
866	326865.80	1302822.32	картометрический	1,00	-
867	326756.23	1302988.71	картометрический	1,00	-
868	326739.49	1302965.84	картометрический	1,00	-
869	326730.92	1302954.13	картометрический	1,00	-
870	326716.28	1302935.54	картометрический	1,00	-
871	326725.15	1302929.54	картометрический	1,00	-
872	326732.75	1302920.91	картометрический	1,00	-
873	326718.62	1302898.06	картометрический	1,00	-
874	326707.53	1302881.19	картометрический	1,00	-
875	326720.60	1302868.58	картометрический	1,00	-
876	326760.99	1302807.18	картометрический	1,00	-
877	326762.92	1302801.41	картометрический	1,00	-
878	326763.26	1302787.97	картометрический	1,00	-
879	326766.55	1302775.47	картометрический	1,00	-
880	326766.72	1302755.03	картометрический	1,00	-
864	326805.20	1302755.97	картометрический	1,00	-
Участок ОЗ-3.9					
881	326006.24	1302289.22	картометрический	1,00	-
882	326004.68	1302278.78	картометрический	1,00	-
883	326001.56	1302259.38	картометрический	1,00	-
884	325996.42	1302246.53	картометрический	1,00	-
885	325991.18	1302244.74	картометрический	1,00	-
886	325988.16	1302233.03	картометрический	1,00	-
887	325986.50	1302233.52	картометрический	1,00	-
888	325981.12	1302222.26	картометрический	1,00	-
889	325976.94	1302212.89	картометрический	1,00	-
890	325974.19	1302206.92	картометрический	1,00	-
891	325969.00	1302194.25	картометрический	1,00	-
892	325964.49	1302183.40	картометрический	1,00	-
893	325983.91	1302176.93	картометрический	1,00	-
894	325988.67	1302175.34	картометрический	1,00	-
895	325992.24	1302174.15	картометрический	1,00	-
896	326002.93	1302170.59	картометрический	1,00	-
897	326041.37	1302157.77	картометрический	1,00	-
898	326058.28	1302213.98	картометрический	1,00	-
899	326063.92	1302232.72	картометрический	1,00	-
900	326063.41	1302232.83	картометрический	1,00	-
901	326064.18	1302235.22	картометрический	1,00	-
902	326072.19	1302253.19	картометрический	1,00	-
903	326068.57	1302255.05	картометрический	1,00	-
904	326062.82	1302249.11	картометрический	1,00	-
905	326021.37	1302255.93	картометрический	1,00	-
906	326026.49	1302290.01	картометрический	1,00	-
881	326006.24	1302289.22	картометрический	1,00	-
Подзона ОЗ-4					

1	2	3	4	5	6
Участок ОЗ-4.1					
907	326026.49	1302290.01	картометрический	1,00	-
908	326029.68	1302311.26	картометрический	1,00	-
909	325954.39	1302311.69	картометрический	1,00	-
910	325950.82	1302311.76	картометрический	1,00	-
911	325946.88	1302311.98	картометрический	1,00	-
912	325942.94	1302312.21	картометрический	1,00	-
913	325942.44	1302302.81	картометрический	1,00	-
914	325936.12	1302303.93	картометрический	1,00	-
915	325926.03	1302302.17	картометрический	1,00	-
916	325926.00	1302302.51	картометрический	1,00	-
917	325922.79	1302302.83	картометрический	1,00	-
918	325908.47	1302299.15	картометрический	1,00	-
919	325904.95	1302298.25	картометрический	1,00	-
920	325890.28	1302291.84	картометрический	1,00	-
921	325890.10	1302289.79	картометрический	1,00	-
922	325909.03	1302287.97	картометрический	1,00	-
923	326004.68	1302278.78	картометрический	1,00	-
924	326006.24	1302289.22	картометрический	1,00	-
907	326026.49	1302290.01	картометрический	1,00	-
Участок ОЗ-4.2					
925	326098.45	1302256.42	картометрический	1,00	-
926	326092.89	1302237.81	картометрический	1,00	-
927	326087.32	1302219.20	картометрический	1,00	-
928	326104.86	1302207.51	картометрический	1,00	-
929	326122.39	1302195.82	картометрический	1,00	-
930	326135.27	1302186.99	картометрический	1,00	-
931	326165.49	1302166.88	картометрический	1,00	-
932	326217.71	1302143.04	картометрический	1,00	-
933	326221.21	1302152.20	картометрический	1,00	-
934	326252.64	1302137.81	картометрический	1,00	-
935	326252.63	1302143.69	картометрический	1,00	-
936	326261.03	1302174.23	картометрический	1,00	-
937	326269.43	1302204.76	картометрический	1,00	-
938	326275.85	1302219.24	картометрический	1,00	-
939	326297.17	1302248.96	картометрический	1,00	-
940	326300.82	1302260.49	картометрический	1,00	-
941	326274.57	1302300.98	картометрический	1,00	-
942	326253.64	1302323.63	картометрический	1,00	-
943	326228.09	1302309.39	картометрический	1,00	-
944	326238.04	1302290.09	картометрический	1,00	-
945	326251.19	1302289.96	картометрический	1,00	-
946	326268.12	1302297.94	картометрический	1,00	-
947	326271.39	1302297.09	картометрический	1,00	-
948	326288.26	1302276.22	картометрический	1,00	-
949	326294.68	1302264.95	картометрический	1,00	-

1	2	3	4	5	6
950	326293.64	1302258.79	картометрический	1,00	-
951	326292.09	1302253.63	картометрический	1,00	-
952	326286.16	1302246.27	картометрический	1,00	-
953	326280.23	1302238.91	картометрический	1,00	-
954	326252.71	1302203.98	картометрический	1,00	-
955	326237.64	1302184.82	картометрический	1,00	-
956	326225.18	1302169.04	картометрический	1,00	-
957	326219.89	1302162.14	картометрический	1,00	-
958	326211.77	1302154.73	картометрический	1,00	-
959	326182.41	1302181.51	картометрический	1,00	-
960	326158.14	1302211.54	картометрический	1,00	-
961	326138.27	1302239.24	картометрический	1,00	-
962	326133.85	1302233.70	картометрический	1,00	-
925	326098.45	1302256.42	картометрический	1,00	-
Участок ОЗ-4.3					
963	326401.45	1302426.37	картометрический	1,00	-
964	326411.06	1302417.63	картометрический	1,00	-
965	326442.69	1302440.74	картометрический	1,00	-
966	326447.43	1302445.54	картометрический	1,00	-
967	326448.69	1302444.30	картометрический	1,00	-
968	326446.64	1302442.18	картометрический	1,00	-
969	326448.79	1302440.07	картометрический	1,00	-
970	326425.10	1302417.71	картометрический	1,00	-
971	326440.78	1302400.10	картометрический	1,00	-
972	326446.18	1302404.32	картометрический	1,00	-
973	326492.21	1302367.17	картометрический	1,00	-
974	326490.15	1302387.15	картометрический	1,00	-
975	326485.75	1302397.95	картометрический	1,00	-
976	326495.66	1302408.79	картометрический	1,00	-
977	326496.76	1302407.68	картометрический	1,00	-
978	326497.59	1302410.79	картометрический	1,00	-
979	326494.62	1302413.99	картометрический	1,00	-
980	326495.15	1302418.52	картометрический	1,00	-
981	326478.86	1302435.16	картометрический	1,00	-
982	326461.76	1302452.01	картометрический	1,00	-
983	326456.84	1302446.99	картометрический	1,00	-
984	326442.84	1302462.27	картометрический	1,00	-
985	326423.71	1302441.02	картометрический	1,00	-
986	326418.42	1302445.74	картометрический	1,00	-
963	326401.45	1302426.37	картометрический	1,00	-
Участок ОЗ-4.4					
987	326471.05	1302468.24	картометрический	1,00	-
988	326475.77	1302461.50	картометрический	1,00	-
989	326479.24	1302457.61	картометрический	1,00	-
990	326482.71	1302453.72	картометрический	1,00	-
991	326506.72	1302429.79	картометрический	1,00	-

1	2	3	4	5	6
992	326521.42	1302421.89	картометрический	1,00	-
993	326536.11	1302413.98	картометрический	1,00	-
994	326542.11	1302411.05	картометрический	1,00	-
995	326553.62	1302412.57	картометрический	1,00	-
996	326600.85	1302395.40	картометрический	1,00	-
997	326648.08	1302378.24	картометрический	1,00	-
998	326664.92	1302417.77	картометрический	1,00	-
999	326599.37	1302417.77	картометрический	1,00	-
1000	326556.50	1302430.34	картометрический	1,00	-
1001	326552.23	1302432.39	картометрический	1,00	-
1002	326553.33	1302439.88	картометрический	1,00	-
1003	326553.47	1302445.95	картометрический	1,00	-
1004	326553.67	1302454.48	картометрический	1,00	-
1005	326550.55	1302457.72	картометрический	1,00	-
1006	326546.90	1302459.97	картометрический	1,00	-
1007	326535.23	1302445.32	картометрический	1,00	-
1008	326496.95	1302477.78	картометрический	1,00	-
1009	326488.61	1302467.64	картометрический	1,00	-
1010	326483.35	1302471.96	картометрический	1,00	-
1011	326477.64	1302468.48	картометрический	1,00	-
1012	326473.66	1302471.59	картометрический	1,00	-
987	326471.05	1302468.24	картометрический	1,00	-
Участок ОЗ-4.5					
1013	326699.52	1302499.37	картометрический	1,00	-
1014	326707.17	1302517.41	картометрический	1,00	-
1015	326671.27	1302618.24	картометрический	1,00	-
1016	326712.31	1302702.27	картометрический	1,00	-
1017	326721.82	1302756.29	картометрический	1,00	-
1018	326692.79	1302785.29	картометрический	1,00	-
1019	326570.81	1302799.39	картометрический	1,00	-
1020	326567.10	1302781.23	картометрический	1,00	-
1021	326678.94	1302768.06	картометрический	1,00	-
1022	326686.60	1302764.66	картометрический	1,00	-
1023	326694.79	1302756.55	картометрический	1,00	-
1024	326702.91	1302750.05	картометрический	1,00	-
1025	326701.58	1302740.26	картометрический	1,00	-
1026	326695.24	1302714.54	картометрический	1,00	-
1027	326691.66	1302708.69	картометрический	1,00	-
1028	326667.59	1302664.90	картометрический	1,00	-
1029	326644.44	1302615.20	картометрический	1,00	-
1030	326645.10	1302605.19	картометрический	1,00	-
1031	326648.61	1302590.14	картометрический	1,00	-
1032	326680.52	1302506.72	картометрический	1,00	-
1033	326699.52	1302499.37	картометрический	1,00	-
Участок ОЗ-4.6					
1033	326499.12	1302831.76	картометрический	1,00	-

1	2	3	4	5	6
1034	326494.34	1302845.63	картометрический	1,00	-
1035	326486.00	1302862.25	картометрический	1,00	-
1036	326471.71	1302887.57	картометрический	1,00	-
1037	326460.46	1302912.46	картометрический	1,00	-
1038	326456.56	1302917.69	картометрический	1,00	-
1039	326451.24	1302922.81	картометрический	1,00	-
1040	326445.82	1302923.61	картометрический	1,00	-
1041	326439.95	1302923.59	картометрический	1,00	-
1042	326414.36	1302921.00	картометрический	1,00	-
1043	326343.95	1302878.94	картометрический	1,00	-
1044	326347.95	1302898.38	картометрический	1,00	-
1045	326353.32	1302901.11	картометрический	1,00	-
1046	326406.87	1302931.68	картометрический	1,00	-
1047	326422.51	1302937.07	картометрический	1,00	-
1048	326436.85	1302937.56	картометрический	1,00	-
1049	326451.39	1302934.49	картометрический	1,00	-
1050	326474.50	1302917.69	картометрический	1,00	-
1051	326510.84	1302858.20	картометрический	1,00	-
1033	326499.12	1302831.76	картометрический	1,00	-
Участок ОЗ-4.7					
1052	326281.16	1302810.07	картометрический	1,00	-
1053	326283.66	1302819.18	картометрический	1,00	-
1054	326288.85	1302831.16	картометрический	1,00	-
1055	326307.51	1302873.63	картометрический	1,00	-
1056	326304.86	1302874.56	картометрический	1,00	-
1057	326278.07	1302883.98	картометрический	1,00	-
1058	326274.83	1302885.05	картометрический	1,00	-
1059	326174.63	1302962.66	картометрический	1,00	-
1060	326167.45	1302981.18	картометрический	1,00	-
1061	326140.34	1303050.39	картометрический	1,00	-
1062	326133.20	1303063.51	картометрический	1,00	-
1063	326100.60	1303000.02	картометрический	1,00	-
1064	326121.36	1302984.53	картометрический	1,00	-
1065	326146.21	1302944.55	картометрический	1,00	-
1066	326152.71	1302934.95	картометрический	1,00	-
1067	326160.63	1302927.96	картометрический	1,00	-
1068	326159.23	1302913.36	картометрический	1,00	-
1069	326166.63	1302910.51	картометрический	1,00	-
1070	326241.40	1302862.11	картометрический	1,00	-
1071	326231.32	1302832.82	картометрический	1,00	-
1072	326265.91	1302824.22	картометрический	1,00	-
1073	326263.33	1302815.41	картометрический	1,00	-
1074	326270.05	1302814.40	картометрический	1,00	-
1075	326281.16	1302810.07	картометрический	1,00	-
1052	326281.16	1302810.07	картометрический	1,00	-
Зона регулирования застройки и хозяйственной деятельности (ЗРЗ)					

1	2	3	4	5	6
Подзона ЗРЗ-1					
Участок ЗРЗ-1.1					
1076	325965.27	1302113.87	картометрический	1,00	-
1077	325983.91	1302176.93	картометрический	1,00	-
1078	325964.49	1302183.40	картометрический	1,00	-
1079	325969.00	1302194.25	картометрический	1,00	-
1080	325974.19	1302206.92	картометрический	1,00	-
1081	325976.94	1302212.89	картометрический	1,00	-
1082	325981.12	1302222.26	картометрический	1,00	-
1083	325986.50	1302233.52	картометрический	1,00	-
1084	325988.16	1302233.03	картометрический	1,00	-
1085	325991.18	1302244.74	картометрический	1,00	-
1086	325996.42	1302246.53	картометрический	1,00	-
1087	326001.56	1302259.38	картометрический	1,00	-
1088	326004.68	1302278.78	картометрический	1,00	-
1089	325909.03	1302287.97	картометрический	1,00	-
1090	325890.10	1302289.79	картометрический	1,00	-
1091	325887.52	1302264.78	картометрический	1,00	-
1092	325880.49	1302245.89	картометрический	1,00	-
1093	325873.46	1302227.00	картометрический	1,00	-
1094	325863.99	1302187.95	картометрический	1,00	-
1095	325858.20	1302153.86	картометрический	1,00	-
1096	325879.97	1302145.73	картометрический	1,00	-
1097	325922.62	1302129.80	картометрический	1,00	-
1076	325965.27	1302113.87	картометрический	1,00	-
Участок ЗРЗ-1.2					
1098	325908.47	1302299.15	картометрический	1,00	-
1099	325922.79	1302302.83	картометрический	1,00	-
1100	325926.00	1302302.51	картометрический	1,00	-
1101	325926.03	1302302.17	картометрический	1,00	-
1102	325936.13	1302303.93	картометрический	1,00	-
1103	325942.44	1302302.81	картометрический	1,00	-
1104	325942.94	1302312.21	картометрический	1,00	-
1105	325931.80	1302312.82	картометрический	1,00	-
1106	325927.11	1302312.72	картометрический	1,00	-
1107	325926.96	1302315.44	картометрический	1,00	-
1108	325927.98	1302315.51	картометрический	1,00	-
1109	325926.90	1302330.88	картометрический	1,00	-
1110	325928.00	1302331.92	картометрический	1,00	-
1111	325928.14	1302332.61	картометрический	1,00	-
1112	325929.45	1302333.07	картометрический	1,00	-
1113	325929.14	1302334.50	картометрический	1,00	-
1114	325930.48	1302335.18	картометрический	1,00	-
1115	325939.90	1302338.86	картометрический	1,00	-
1116	325938.33	1302344.49	картометрический	1,00	-
1117	325940.07	1302344.25	картометрический	1,00	-

1	2	3	4	5	6
1118	325940.80	1302345.83	картометрический	1,00	-
1119	325941.36	1302352.60	картометрический	1,00	-
1120	325938.17	1302354.13	картометрический	1,00	-
1121	325945.14	1302363.13	картометрический	1,00	-
1122	325949.57	1302362.00	картометрический	1,00	-
1123	325951.74	1302371.95	картометрический	1,00	-
1124	325954.61	1302379.36	картометрический	1,00	-
1125	325955.00	1302382.08	картометрический	1,00	-
1126	325956.51	1302392.67	картометрический	1,00	-
1127	325956.45	1302395.83	картометрический	1,00	-
1128	325958.63	1302406.84	картометрический	1,00	-
1129	325960.16	1302410.25	картометрический	1,00	-
1130	325966.19	1302418.12	картометрический	1,00	-
1131	325986.74	1302423.80	картометрический	1,00	-
1132	325993.89	1302431.82	картометрический	1,00	-
1133	325995.73	1302435.19	картометрический	1,00	-
1134	325999.67	1302438.63	картометрический	1,00	-
1135	325999.45	1302439.51	картометрический	1,00	-
1136	325994.08	1302439.12	картометрический	1,00	-
1137	325989.67	1302440.81	картометрический	1,00	-
1138	325986.12	1302444.06	картометрический	1,00	-
1139	325985.48	1302445.27	картометрический	1,00	-
1140	325984.84	1302445.54	картометрический	1,00	-
1141	325984.34	1302449.37	картометрический	1,00	-
1142	325983.86	1302451.67	картометрический	1,00	-
1143	325983.30	1302454.39	картометрический	1,00	-
1144	325981.88	1302462.02	картометрический	1,00	-
1145	325982.36	1302462.15	картометрический	1,00	-
1146	325981.99	1302464.71	картометрический	1,00	-
1147	325981.83	1302465.33	картометрический	1,00	-
1148	325979.38	1302477.24	картометрический	1,00	-
1149	325978.93	1302484.61	картометрический	1,00	-
1150	325977.81	1302493.39	картометрический	1,00	-
1151	325977.71	1302493.99	картометрический	1,00	-
1152	325977.43	1302495.39	картометрический	1,00	-
1153	325975.51	1302509.74	картометрический	1,00	-
1154	325975.23	1302511.23	картометрический	1,00	-
1155	325974.36	1302521.59	картометрический	1,00	-
1156	325972.59	1302532.47	картометрический	1,00	-
1157	325970.80	1302534.25	картометрический	1,00	-
1158	325952.13	1302531.50	картометрический	1,00	-
1159	325947.48	1302542.18	картометрический	1,00	-
1160	325940.09	1302545.43	картометрический	1,00	-
1161	325934.87	1302544.99	картометрический	1,00	-
1162	325932.61	1302519.03	картометрический	1,00	-
1163	325933.66	1302506.61	картометрический	1,00	-

1	2	3	4	5	6
1164	325936.27	1302491.86	картометрический	1,00	-
1165	325936.13	1302490.05	картометрический	1,00	-
1166	325938.41	1302476.73	картометрический	1,00	-
1167	325940.50	1302457.20	картометрический	1,00	-
1168	325940.92	1302456.80	картометрический	1,00	-
1169	325942.24	1302447.25	картометрический	1,00	-
1170	325941.93	1302418.37	картометрический	1,00	-
1171	325931.49	1302416.16	картометрический	1,00	-
1172	325925.89	1302415.94	картометрический	1,00	-
1173	325913.13	1302416.86	картометрический	1,00	-
1174	325905.52	1302342.58	картометрический	1,00	-
1175	325905.59	1302326.33	картометрический	1,00	-
1098	325908.47	1302299.15	картометрический	1,00	-
Участок ЗРЗ-1.3					
1176	325962.54	1302552.92	картометрический	1,00	-
1177	325988.59	1302552.22	картометрический	1,00	-
1178	325988.39	1302551.26	картометрический	1,00	-
1179	325987.79	1302548.22	картометрический	1,00	-
1180	325991.60	1302532.99	картометрический	1,00	-
1181	326001.64	1302531.13	картометрический	1,00	-
1182	326002.26	1302528.65	картометрический	1,00	-
1183	326009.16	1302516.15	картометрический	1,00	-
1184	326011.77	1302528.73	картометрический	1,00	-
1185	326021.00	1302555.15	картометрический	1,00	-
1186	326034.07	1302595.82	картометрический	1,00	-
1187	326043.65	1302622.64	картометрический	1,00	-
1188	326047.88	1302633.01	картометрический	1,00	-
1189	326024.44	1302642.63	картометрический	1,00	-
1190	326016.30	1302634.76	картометрический	1,00	-
1191	326005.44	1302606.43	картометрический	1,00	-
1192	325989.58	1302580.37	картометрический	1,00	-
1193	325985.54	1302580.89	картометрический	1,00	-
1194	325972.09	1302579.98	картометрический	1,00	-
1195	325973.22	1302571.04	картометрический	1,00	-
1196	325964.74	1302571.29	картометрический	1,00	-
1197	325957.36	1302569.83	картометрический	1,00	-
1198	325957.22	1302567.69	картометрический	1,00	-
1199	325958.73	1302566.18	картометрический	1,00	-
1200	325963.24	1302562.62	картометрический	1,00	-
1176	325962.54	1302552.92	картометрический	1,00	-
Участок ЗРЗ-1.4					
1201	325969.57	1302596.57	картометрический	1,00	-
1202	325983.73	1302595.63	картометрический	1,00	-
1203	325995.23	1302608.97	картометрический	1,00	-
1204	326007.17	1302638.55	картометрический	1,00	-
1205	326018.79	1302658.66	картометрический	1,00	-

1	2	3	4	5	6
1206	326024.45	1302665.20	картометрический	1,00	-
1207	326018.19	1302669.15	картометрический	1,00	-
1208	326031.55	1302695.01	картометрический	1,00	-
1209	326018.42	1302705.39	картометрический	1,00	-
1210	326016.25	1302705.99	картометрический	1,00	-
1211	326004.48	1302725.57	картометрический	1,00	-
1212	326008.73	1302734.60	картометрический	1,00	-
1213	325993.19	1302741.16	картометрический	1,00	-
1214	325971.55	1302684.49	картометрический	1,00	-
1215	325991.09	1302676.66	картометрический	1,00	-
1216	325996.31	1302673.68	картометрический	1,00	-
1217	325989.89	1302657.26	картометрический	1,00	-
1218	325984.70	1302643.98	картометрический	1,00	-
1219	325978.65	1302628.52	картометрический	1,00	-
1220	325974.96	1302619.09	картометрический	1,00	-
1201	325969.57	1302596.57	картометрический	1,00	-
Участок ЗРЗ-1.5					
1221	326027.34	1302723.66	картометрический	1,00	-
1222	326044.91	1302696.25	картометрический	1,00	-
1222.1	326041.00	1302690.43	картометрический	1,00	-
1223	326050.77	1302685.84	картометрический	1,00	-
1224	326060.53	1302681.25	картометрический	1,00	-
1225	326067.44	1302699.83	картометрический	1,00	-
1226	326087.54	1302685.54	картометрический	1,00	-
1227	326119.34	1302723.00	картометрический	1,00	-
1228	326117.26	1302730.13	картометрический	1,00	-
1229	326100.38	1302745.98	картометрический	1,00	-
1230	326084.16	1302729.13	картометрический	1,00	-
1231	326080.92	1302732.27	картометрический	1,00	-
1232	326069.17	1302720.61	картометрический	1,00	-
1233	326067.31	1302722.67	картометрический	1,00	-
1234	326064.53	1302724.90	картометрический	1,00	-
1235	326061.98	1302725.96	картометрический	1,00	-
1236	326051.39	1302735.70	картометрический	1,00	-
1237	326048.13	1302730.07	картометрический	1,00	-
1238	326042.69	1302733.54	картометрический	1,00	-
1239	326039.12	1302735.62	картометрический	1,00	-
1240	326034.66	1302736.66	картометрический	1,00	-
1241	326030.23	1302728.78	картометрический	1,00	-
1221	326027.34	1302723.66	картометрический	1,00	-
Участок ЗРЗ-1.6					
1242	326021.64	1302756.27	картометрический	1,00	-
1243	326027.15	1302757.27	картометрический	1,00	-
1244	326059.20	1302752.14	картометрический	1,00	-
1245	326065.88	1302746.36	картометрический	1,00	-
1246	326067.94	1302747.75	картометрический	1,00	-

1	2	3	4	5	6
1247	326070.18	1302745.84	картометрический	1,00	-
1248	326076.57	1302740.46	картометрический	1,00	-
1249	326088.51	1302754.99	картометрический	1,00	-
1250	326100.26	1302770.18	картометрический	1,00	-
1251	326101.18	1302769.71	картометрический	1,00	-
1252	326109.02	1302781.17	картометрический	1,00	-
1253	326113.25	1302777.96	картометрический	1,00	-
1254	326119.39	1302784.16	картометрический	1,00	-
1255	326120.16	1302783.53	картометрический	1,00	-
1256	326137.72	1302800.02	картометрический	1,00	-
1257	326129.22	1302826.82	картометрический	1,00	-
1258	326127.86	1302839.90	картометрический	1,00	-
1259	326131.80	1302847.93	картометрический	1,00	-
1260	326143.07	1302872.48	картометрический	1,00	-
1261	326149.39	1302885.73	картометрический	1,00	-
1262	326153.23	1302894.86	картометрический	1,00	-
1263	326166.63	1302910.51	картометрический	1,00	-
1264	326159.14	1302913.35	картометрический	1,00	-
1265	326152.68	1302912.53	картометрический	1,00	-
1266	326134.80	1302910.72	картометрический	1,00	-
1267	326109.76	1302968.55	картометрический	1,00	-
1268	326094.90	1302948.11	картометрический	1,00	-
1269	326087.53	1302937.07	картометрический	1,00	-
1270	326082.12	1302941.23	картометрический	1,00	-
1271	326072.26	1302924.89	картометрический	1,00	-
1272	326057.71	1302893.60	картометрический	1,00	-
1273	326055.76	1302894.61	картометрический	1,00	-
1274	326047.07	1302871.90	картометрический	1,00	-
1275	326053.09	1302869.34	картометрический	1,00	-
1276	326041.72	1302831.68	картометрический	1,00	-
1277	326034.13	1302807.45	картометрический	1,00	-
1278	326031.13	1302808.08	картометрический	1,00	-
1279	326026.69	1302795.13	картометрический	1,00	-
1280	326026.65	1302789.84	картометрический	1,00	-
1242	326021.64	1302756.27	картометрический	1,00	-
Подзона ЗРЗ-2					
Участок ЗРЗ-2.1					
1281	325275.91	1301282.87	картометрический	1,00	-
1282	325301.44	1301272.19	картометрический	1,00	-
1283	325321.88	1301261.61	картометрический	1,00	-
1284	325346.03	1301248.75	картометрический	1,00	-
1285	325381.53	1301230.92	картометрический	1,00	-
1286	325417.03	1301213.09	картометрический	1,00	-
1287	325450.61	1301195.02	картометрический	1,00	-
1288	325478.41	1301182.05	картометрический	1,00	-
1289	325512.28	1301166.12	картометрический	1,00	-

1	2	3	4	5	6
1290	325522.37	1301161.01	картометрический	1,00	-
1291	325533.72	1301183.44	картометрический	1,00	-
1292	325539.04	1301194.02	картометрический	1,00	-
1293	325541.74	1301199.38	картометрический	1,00	-
1294	325561.59	1301238.85	картометрический	1,00	-
1295	325564.38	1301237.60	картометрический	1,00	-
1296	325563.95	1301236.83	картометрический	1,00	-
1297	325578.14	1301231.24	картометрический	1,00	-
1298	325584.69	1301246.64	картометрический	1,00	-
1299	325575.56	1301251.42	картометрический	1,00	-
1300	325580.35	1301258.49	картометрический	1,00	-
1301	325593.01	1301285.01	картометрический	1,00	-
1302	325599.69	1301288.25	картометрический	1,00	-
1303	325611.10	1301317.13	картометрический	1,00	-
1304	325648.55	1301399.51	картометрический	1,00	-
1305	325663.04	1301399.52	картометрический	1,00	-
1306	325668.43	1301396.88	картометрический	1,00	-
1307	325670.26	1301398.57	картометрический	1,00	-
1308	325672.65	1301398.83	картометрический	1,00	-
1309	325685.38	1301391.90	картометрический	1,00	-
1310	325686.18	1301389.18	картометрический	1,00	-
1311	325720.35	1301457.70	картометрический	1,00	-
1312	325777.07	1301578.10	картометрический	1,00	-
1313	325728.17	1301599.99	картометрический	1,00	-
1314	325723.98	1301607.78	картометрический	1,00	-
1315	325725.52	1301612.33	картометрический	1,00	-
1316	325723.57	1301612.98	картометрический	1,00	-
1317	325727.91	1301623.87	картометрический	1,00	-
1318	325640.59	1301660.34	картометрический	1,00	-
1319	325637.04	1301652.34	картометрический	1,00	-
1320	325578.96	1301679.28	картометрический	1,00	-
1321	325538.26	1301617.77	картометрический	1,00	-
1322	325511.70	1301583.38	картометрический	1,00	-
1323	325499.23	1301559.98	картометрический	1,00	-
1324	325486.76	1301536.58	картометрический	1,00	-
1325	325451.52	1301494.09	картометрический	1,00	-
1326	325412.23	1301449.03	картометрический	1,00	-
1327	325384.66	1301420.44	картометрический	1,00	-
1328	325363.37	1301396.64	картометрический	1,00	-
1329	325355.53	1301386.27	картометрический	1,00	-
1330	325352.65	1301388.40	картометрический	1,00	-
1331	325345.00	1301381.95	картометрический	1,00	-
1332	325329.65	1301372.47	картометрический	1,00	-
1333	325320.73	1301360.68	картометрический	1,00	-
1334	325331.05	1301351.65	картометрический	1,00	-
1335	325303.10	1301316.08	картометрический	1,00	-

1	2	3	4	5	6
1336	325290.83	1301300.36	картометрический	1,00	-
1281	325275.91	1301282.87	картометрический	1,00	-
Участок ЗРЗ-2.2					
1337	325578.96	1301679.28	картометрический	1,00	-
1338	325637.04	1301652.34	картометрический	1,00	-
1339	325640.59	1301660.34	картометрический	1,00	-
1340	325727.91	1301623.87	картометрический	1,00	-
1341	325723.57	1301612.98	картометрический	1,00	-
1342	325725.52	1301612.33	картометрический	1,00	-
1343	325734.41	1301629.85	картометрический	1,00	-
1344	325744.34	1301624.48	картометрический	1,00	-
1345	325760.67	1301658.33	картометрический	1,00	-
1346	325761.51	1301657.88	картометрический	1,00	-
1347	325762.48	1301659.64	картометрический	1,00	-
1348	325779.79	1301698.39	картометрический	1,00	-
1349	325787.22	1301694.94	картометрический	1,00	-
1350	325795.67	1301712.36	картометрический	1,00	-
1351	325809.93	1301706.14	картометрический	1,00	-
1352	325818.17	1301724.93	картометрический	1,00	-
1353	325826.40	1301743.72	картометрический	1,00	-
1354	325836.27	1301758.58	картометрический	1,00	-
1355	325824.42	1301764.10	картометрический	1,00	-
1356	325834.19	1301778.00	картометрический	1,00	-
1357	325835.06	1301779.13	картометрический	1,00	-
1358	325834.58	1301779.61	картометрический	1,00	-
1359	325832.85	1301781.87	картометрический	1,00	-
1360	325840.62	1301791.11	картометрический	1,00	-
1361	325839.26	1301791.89	картометрический	1,00	-
1362	325838.78	1301790.99	картометрический	1,00	-
1363	325833.54	1301795.01	картометрический	1,00	-
1364	325834.30	1301795.97	картометрический	1,00	-
1364.1	325826.29	1301802.32	картометрический	1,00	-
1364.2	325835.92	1301816.49	картометрический	1,00	-
1364.3	325839.45	1301814.64	картометрический	1,00	-
1364.4	325848.30	1301832.85	картометрический	1,00	-
1364.5	325849.67	1301835.63	картометрический	1,00	-
1364.6	325846.99	1301837.03	картометрический	1,00	-
1364.7	325853.37	1301849.02	картометрический	1,00	-
1364.8	325860.03	1301861.54	картометрический	1,00	-
1364.9	325881.56	1301872.17	картометрический	1,00	-
1365	325899.43	1301891.83	картометрический	1,00	-
1365.1	325899.43	1301891.83	картометрический	1,00	-
1365.2	325899.43	1301891.83	картометрический	1,00	-
1366	325911.23	1301916.08	картометрический	1,00	-
1367	325893.74	1301927.12	картометрический	1,00	-
1368	325918.15	1301978.29	картометрический	1,00	-

1	2	3	4	5	6
1368.1	325933.57	1301972.29	картометрический	1,00	-
1369	325945.02	1301991.02	картометрический	1,00	-
1370	325953.06	1302028.22	картометрический	1,00	-
1371	325926.42	1302039.70	картометрический	1,00	-
1372	325873.33	1302064.01	картометрический	1,00	-
1373	325840.44	1302077.70	картометрический	1,00	-
1374	325757.93	1301936.93	картометрический	1,00	-
1375	325668.45	1301808.11	картометрический	1,00	-
1337	325578.96	1301679.28	картометрический	1,00	-
Участок ЗРЗ-2.3					
1376	325903.33	1301695.55	картометрический	1,00	-
1377	325893.94	1301676.88	картометрический	1,00	-
1378	325916.54	1301664.90	картометрический	1,00	-
1379	325904.64	1301640.45	картометрический	1,00	-
1380	325891.07	1301612.56	картометрический	1,00	-
1381	325860.09	1301618.96	картометрический	1,00	-
1382	325854.19	1301603.74	картометрический	1,00	-
1383	325849.89	1301592.65	картометрический	1,00	-
1384	325853.84	1301590.99	картометрический	1,00	-
1385	325837.14	1301558.11	картометрический	1,00	-
1386	325848.92	1301552.42	картометрический	1,00	-
1387	325849.84	1301554.31	картометрический	1,00	-
1388	325860.91	1301548.95	картометрический	1,00	-
1389	325855.43	1301535.94	картометрический	1,00	-
1390	325848.36	1301533.74	картометрический	1,00	-
1391	325848.03	1301532.91	картометрический	1,00	-
1392	325846.71	1301532.06	картометрический	1,00	-
1393	325834.21	1301529.22	картометрический	1,00	-
1394	325831.98	1301529.74	картометрический	1,00	-
1395	325828.92	1301518.24	картометрический	1,00	-
1396	325824.45	1301501.83	картометрический	1,00	-
1397	325808.02	1301506.33	картометрический	1,00	-
1398	325776.07	1301438.50	картометрический	1,00	-
1399	325774.59	1301435.22	картометрический	1,00	-
1400	325766.78	1301418.08	картометрический	1,00	-
1401	325755.16	1301386.40	картометрический	1,00	-
1402	325734.79	1301393.96	картометрический	1,00	-
1403	325732.81	1301389.63	картометрический	1,00	-
1404	325726.69	1301377.24	картометрический	1,00	-
1405	325727.49	1301369.37	картометрический	1,00	-
1406	325731.08	1301367.59	картометрический	1,00	-
1407	325718.56	1301342.29	картометрический	1,00	-
1408	325731.95	1301336.02	картометрический	1,00	-
1409	325734.28	1301338.84	картометрический	1,00	-
1410	325736.65	1301338.21	картометрический	1,00	-
1411	325738.66	1301337.41	картометрический	1,00	-

1	2	3	4	5	6
1412	325749.29	1301335.48	картометрический	1,00	-
1413	325819.77	1301302.55	картометрический	1,00	-
1414	325864.18	1301395.14	картометрический	1,00	-
1415	326030.46	1301315.10	картометрический	1,00	-
1416	326056.28	1301361.35	картометрический	1,00	-
1417	326082.09	1301407.60	картометрический	1,00	-
1418	326091.86	1301426.57	картометрический	1,00	-
1419	326119.91	1301479.36	картометрический	1,00	-
1420	326144.31	1301528.59	картометрический	1,00	-
1421	326148.86	1301537.49	картометрический	1,00	-
1422	326133.89	1301545.51	картометрический	1,00	-
1423	326124.18	1301550.71	картометрический	1,00	-
1424	326110.06	1301558.27	картометрический	1,00	-
1425	326091.30	1301566.82	картометрический	1,00	-
1426	326080.24	1301574.29	картометрический	1,00	-
1427	326080.38	1301578.42	картометрический	1,00	-
1428	326084.66	1301588.05	картометрический	1,00	-
1429	326080.09	1301595.75	картометрический	1,00	-
1430	326050.40	1301611.44	картометрический	1,00	-
1431	326049.30	1301612.97	картометрический	1,00	-
1432	326044.29	1301615.75	картометрический	1,00	-
1433	326041.62	1301616.03	картометрический	1,00	-
1434	326009.46	1301632.70	картометрический	1,00	-
1435	325992.22	1301641.35	картометрический	1,00	-
1436	325994.76	1301646.16	картометрический	1,00	-
1437	325972.22	1301658.06	картометрический	1,00	-
1438	325952.10	1301669.19	картометрический	1,00	-
1439	325949.02	1301671.00	картометрический	1,00	-
1440	325936.84	1301677.36	картометрический	1,00	-
1376	325903.33	1301695.55	картометрический	1,00	-
Участок ЗРЗ-2.4					
1441	325940.99	1301719.17	картометрический	1,00	-
1442	325951.98	1301714.05	картометрический	1,00	-
1443	325953.29	1301709.05	картометрический	1,00	-
1444	325957.74	1301707.11	картометрический	1,00	-
1445	325970.95	1301734.88	картометрический	1,00	-
1446	326005.38	1301723.00	картометрический	1,00	-
1447	326008.36	1301729.13	картометрический	1,00	-
1448	326032.37	1301718.30	картометрический	1,00	-
1449	326018.07	1301690.68	картометрический	1,00	-
1450	326015.35	1301685.42	картометрический	1,00	-
1451	326037.13	1301675.51	картометрический	1,00	-
1452	326046.93	1301671.05	картометрический	1,00	-
1453	326058.77	1301663.90	картометрический	1,00	-
1454	326084.77	1301653.81	картометрический	1,00	-
1455	326089.71	1301659.13	картометрический	1,00	-

1	2	3	4	5	6
1456	326104.69	1301650.07	картометрический	1,00	-
1457	326100.38	1301642.02	картометрический	1,00	-
1458	326119.54	1301632.69	картометрический	1,00	-
1459	326122.18	1301631.71	картометрический	1,00	-
1460	326150.24	1301622.89	картометрический	1,00	-
1461	326161.87	1301646.12	картометрический	1,00	-
1462	326156.81	1301648.37	картометрический	1,00	-
1463	326166.05	1301663.93	картометрический	1,00	-
1464	326174.49	1301678.11	картометрический	1,00	-
1465	326180.31	1301682.27	картометрический	1,00	-
1466	326182.76	1301682.54	картометрический	1,00	-
1467	326193.09	1301703.80	картометрический	1,00	-
1468	326197.45	1301707.26	картометрический	1,00	-
1469	326213.44	1301734.92	картометрический	1,00	-
1470	326217.48	1301747.43	картометрический	1,00	-
1471	326222.20	1301757.75	картометрический	1,00	-
1472	326222.19	1301761.76	картометрический	1,00	-
1473	326224.70	1301771.19	картометрический	1,00	-
1474	326262.81	1301840.62	картометрический	1,00	-
1475	326290.19	1301884.24	картометрический	1,00	-
1476	326303.75	1301908.54	картометрический	1,00	-
1477	326305.25	1301911.35	картометрический	1,00	-
1478	326306.94	1301938.87	картометрический	1,00	-
1479	326302.61	1301998.46	картометрический	1,00	-
1480	326236.82	1301995.23	картометрический	1,00	-
1481	326239.28	1301963.47	картометрический	1,00	-
1482	326236.97	1301943.29	картометрический	1,00	-
1483	326226.36	1301910.58	картометрический	1,00	-
1484	326230.74	1301906.50	картометрический	1,00	-
1485	326212.23	1301886.10	картометрический	1,00	-
1486	326205.90	1301865.69	картометрический	1,00	-
1487	326199.73	1301855.81	картометрический	1,00	-
1488	326173.41	1301873.89	картометрический	1,00	-
1489	326167.15	1301878.19	картометрический	1,00	-
1490	326152.04	1301891.08	картометрический	1,00	-
1491	326124.22	1301890.56	картометрический	1,00	-
1492	326094.26	1301911.27	картометрический	1,00	-
1493	326087.73	1301915.90	картометрический	1,00	-
1494	326091.56	1301921.58	картометрический	1,00	-
1495	326088.82	1301924.14	картометрический	1,00	-
1496	326094.99	1301935.96	картометрический	1,00	-
1497	326119.81	1301981.21	картометрический	1,00	-
1498	326115.53	1301982.68	картометрический	1,00	-
1499	326105.24	1301990.46	картометрический	1,00	-
1500	326077.33	1302007.60	картометрический	1,00	-
1501	326068.93	1302013.21	картометрический	1,00	-

1	2	3	4	5	6
1502	326063.35	1302017.57	картометрический	1,00	-
1503	326060.15	1302019.07	картометрический	1,00	-
1504	326042.55	1301985.88	картометрический	1,00	-
1505	326032.12	1301963.38	картометрический	1,00	-
1506	326010.19	1301929.35	картометрический	1,00	-
1507	325996.91	1301898.32	картометрический	1,00	-
1508	325983.45	1301866.90	картометрический	1,00	-
1509	325971.36	1301835.20	картометрический	1,00	-
1510	325963.22	1301839.62	картометрический	1,00	-
1511	325951.88	1301815.83	картометрический	1,00	-
1512	325945.15	1301801.82	картометрический	1,00	-
1513	325932.35	1301772.44	картометрический	1,00	-
1514	325929.15	1301754.41	картометрический	1,00	-
1515	325949.04	1301747.63	картометрический	1,00	-
1516	325950.44	1301741.98	картометрический	1,00	-
1517	325948.41	1301733.12	картометрический	1,00	-
1441	325940.99	1301719.17	картометрический	1,00	-
Участок ЗРЗ-2.5					
1518	326265.95	1301698.22	картометрический	1,00	-
1519	326306.84	1301676.77	картометрический	1,00	-
1520	326298.76	1301661.15	картометрический	1,00	-
1521	326281.83	1301632.11	картометрический	1,00	-
1522	326275.95	1301622.02	картометрический	1,00	-
1523	326261.06	1301594.24	картометрический	1,00	-
1524	326247.84	1301570.13	картометрический	1,00	-
1525	326233.79	1301544.53	картометрический	1,00	-
1526	326346.48	1301475.82	картометрический	1,00	-
1527	326399.55	1301448.74	картометрический	1,00	-
1528	326408.20	1301447.74	картометрический	1,00	-
1529	326454.80	1301478.46	картометрический	1,00	-
1530	326602.73	1301587.05	картометрический	1,00	-
1531	326673.30	1301631.89	картометрический	1,00	-
1532	326694.22	1301646.18	картометрический	1,00	-
1533	326695.78	1301647.85	картометрический	1,00	-
1534	326696.74	1301651.72	картометрический	1,00	-
1535	326682.06	1301667.24	картометрический	1,00	-
1536	326683.00	1301673.97	картометрический	1,00	-
1537	326682.99	1301676.61	картометрический	1,00	-
1538	326682.84	1301677.49	картометрический	1,00	-
1539	326681.58	1301678.40	картометрический	1,00	-
1540	326631.12	1301686.69	картометрический	1,00	-
1541	326630.15	1301686.93	картометрический	1,00	-
1542	326628.71	1301679.46	картометрический	1,00	-
1543	326626.35	1301675.39	картометрический	1,00	-
1544	326625.84	1301673.46	картометрический	1,00	-
1545	326603.76	1301679.99	картометрический	1,00	-

1	2	3	4	5	6
1546	326607.73	1301694.35	картометрический	1,00	-
1547	326602.44	1301695.87	картометрический	1,00	-
1548	326604.52	1301703.10	картометрический	1,00	-
1549	326589.67	1301706.84	картометрический	1,00	-
1550	326592.66	1301719.55	картометрический	1,00	-
1551	326584.86	1301722.76	картометрический	1,00	-
1552	326586.19	1301729.33	картометрический	1,00	-
1553	326567.95	1301734.35	картометрический	1,00	-
1554	326565.10	1301721.66	картометрический	1,00	-
1555	326542.17	1301731.13	картометрический	1,00	-
1556	326538.38	1301719.11	картометрический	1,00	-
1557	326515.92	1301725.22	картометрический	1,00	-
1558	326497.98	1301730.81	картометрический	1,00	-
1559	326499.73	1301737.82	картометрический	1,00	-
1560	326492.77	1301739.88	картометрический	1,00	-
1561	326481.88	1301743.11	картометрический	1,00	-
1562	326469.09	1301746.91	картометрический	1,00	-
1563	326461.70	1301722.22	картометрический	1,00	-
1564	326460.78	1301715.34	картометрический	1,00	-
1565	326456.31	1301716.43	картометрический	1,00	-
1566	326453.18	1301720.85	картометрический	1,00	-
1567	326446.46	1301724.60	картометрический	1,00	-
1568	326440.30	1301726.19	картометрический	1,00	-
1569	326435.95	1301727.34	картометрический	1,00	-
1570	326406.18	1301652.30	картометрический	1,00	-
1571	326306.00	1301702.51	картометрический	1,00	-
1572	326278.00	1301704.04	картометрический	1,00	-
1573	326270.68	1301707.51	картометрический	1,00	-
1518	326265.95	1301698.22	картометрический	1,00	-
Участок ЗРЗ-2.6					
1574	326432.97	1301912.70	картометрический	1,00	-
1575	326486.79	1301886.38	картометрический	1,00	-
1576	326500.18	1301883.02	картометрический	1,00	-
1577	326510.20	1301894.39	картометрический	1,00	-
1578	326498.34	1301908.47	картометрический	1,00	-
1579	326515.89	1301924.05	картометрический	1,00	-
1580	326510.71	1301930.12	картометрический	1,00	-
1581	326512.44	1301931.71	картометрический	1,00	-
1582	326507.51	1301937.08	картометрический	1,00	-
1583	326509.90	1301939.03	картометрический	1,00	-
1584	326507.35	1301942.43	картометрический	1,00	-
1585	326524.54	1301955.90	картометрический	1,00	-
1586	326510.37	1301973.86	картометрический	1,00	-
1587	326502.73	1301984.09	картометрический	1,00	-
1588	326494.07	1301995.06	картометрический	1,00	-
1589	326480.78	1301986.28	картометрический	1,00	-

1	2	3	4	5	6
1590	326450.09	1301966.95	картометрический	1,00	-
1574	326432.97	1301912.70	картометрический	1,00	-
Участок ЗРЗ-2.7					
1591	326514.21	1302009.23	картометрический	1,00	-
1592	326561.08	1301948.14	картометрический	1,00	-
1593	326590.66	1301970.70	картометрический	1,00	-
1594	326636.98	1302006.21	картометрический	1,00	-
1595	326629.26	1302017.79	картометрический	1,00	-
1596	326634.20	1302021.36	картометрический	1,00	-
1597	326636.50	1302030.09	картометрический	1,00	-
1598	326632.49	1302044.25	картометрический	1,00	-
1599	326622.42	1302057.42	картометрический	1,00	-
1600	326606.48	1302078.25	картометрический	1,00	-
1591	326514.21	1302009.23	картометрический	1,00	-
Участок ЗРЗ-2.8					
1601	326653.20	1302061.36	картометрический	1,00	-
1602	326632.49	1302044.25	картометрический	1,00	-
1603	326636.50	1302030.09	картометрический	1,00	-
1604	326634.20	1302021.36	картометрический	1,00	-
1605	326629.26	1302017.79	картометрический	1,00	-
1606	326636.98	1302006.21	картометрический	1,00	-
1607	326590.66	1301970.70	картометрический	1,00	-
1608	326594.71	1301965.36	картометрический	1,00	-
1609	326611.18	1301943.63	картометрический	1,00	-
1610	326612.53	1301941.85	картометрический	1,00	-
1611	326606.20	1301936.64	картометрический	1,00	-
1612	326639.04	1301894.83	картометрический	1,00	-
1613	326652.63	1301905.96	картометрический	1,00	-
1614	326663.01	1301892.26	картометрический	1,00	-
1615	326668.97	1301886.30	картометрический	1,00	-
1616	326655.40	1301874.87	картометрический	1,00	-
1617	326676.08	1301851.33	картометрический	1,00	-
1618	326661.27	1301836.59	картометрический	1,00	-
1619	326678.40	1301814.46	картометрический	1,00	-
1620	326681.76	1301811.50	картометрический	1,00	-
1621	326691.32	1301840.49	картометрический	1,00	-
1622	326695.76	1301847.68	картометрический	1,00	-
1623	326723.11	1301830.06	картометрический	1,00	-
1624	326719.00	1301824.01	картометрический	1,00	-
1625	326723.44	1301820.72	картометрический	1,00	-
1626	326729.87	1301816.22	картометрический	1,00	-
1627	326733.90	1301812.63	картометрический	1,00	-
1628	326752.17	1301793.88	картометрический	1,00	-
1629	326747.11	1301787.49	картометрический	1,00	-
1630	326754.25	1301785.88	картометрический	1,00	-
1631	326765.92	1301777.09	картометрический	1,00	-

1	2	3	4	5	6
1632	326771.55	1301761.95	картометрический	1,00	-
1633	326776.18	1301752.20	картометрический	1,00	-
1634	326778.30	1301750.03	картометрический	1,00	-
1635	326781.68	1301753.70	картометрический	1,00	-
1636	326786.65	1301749.32	картометрический	1,00	-
1637	326793.77	1301743.04	картометрический	1,00	-
1638	326797.96	1301740.60	картометрический	1,00	-
1639	326803.93	1301735.89	картометрический	1,00	-
1640	326811.60	1301725.33	картометрический	1,00	-
1641	326953.39	1301818.08	картометрический	1,00	-
1642	327008.27	1301864.21	картометрический	1,00	-
1642.1	327034.80	1301888.21	картометрический	1,00	-
1642.2	327108.12	1301950.99	картометрический	1,00	-
1643	327131.48	1301970.98	картометрический	1,00	-
1644	327143.07	1301980.90	картометрический	1,00	-
1645	327166.87	1302006.57	картометрический	1,00	-
1646	327176.29	1302020.48	картометрический	1,00	-
1647	327181.85	1302030.42	картометрический	1,00	-
1648	327203.07	1302085.87	картометрический	1,00	-
1649	327235.28	1302170.02	картометрический	1,00	-
1650	327267.49	1302254.18	картометрический	1,00	-
1651	327287.45	1302308.61	картометрический	1,00	-
1652	327298.20	1302342.67	картометрический	1,00	-
1653	327304.52	1302365.37	картометрический	1,00	-
1654	327305.87	1302387.88	картометрический	1,00	-
1655	327303.23	1302406.64	картометрический	1,00	-
1656	327300.59	1302425.39	картометрический	1,00	-
1657	327298.02	1302447.07	картометрический	1,00	-
1658	327295.45	1302468.75	картометрический	1,00	-
1659	327291.38	1302502.18	картометрический	1,00	-
1660	327282.87	1302572.05	картометрический	1,00	-
1661	327278.01	1302615.94	картометрический	1,00	-
1662	327276.12	1302634.38	картометрический	1,00	-
1663	327273.81	1302653.93	картометрический	1,00	-
1664	327270.41	1302686.46	картометрический	1,00	-
1665	327267.11	1302714.62	картометрический	1,00	-
1666	327262.87	1302753.66	картометрический	1,00	-
1667	327260.68	1302766.86	картометрический	1,00	-
1668	327247.37	1302840.21	картометрический	1,00	-
1669	327243.43	1302875.47	картометрический	1,00	-
1670	327239.35	1302920.87	картометрический	1,00	-
1671	327231.51	1302969.08	картометрический	1,00	-
1672	327224.50	1303015.98	картометрический	1,00	-
1673	327217.49	1303062.87	картометрический	1,00	-
1674	327206.67	1303137.92	картометрический	1,00	-
1675	327177.47	1303161.31	картометрический	1,00	-

1	2	3	4	5	6
1676	327129.09	1303198.08	картометрический	1,00	-
1677	327165.96	1303248.83	картометрический	1,00	-
1678	327195.77	1303288.65	картометрический	1,00	-
1679	327294.10	1303423.24	картометрический	1,00	-
1680	327278.18	1303436.54	картометрический	1,00	-
1681	327253.96	1303455.48	картометрический	1,00	-
1682	327257.97	1303460.30	картометрический	1,00	-
1683	327248.94	1303467.31	картометрический	1,00	-
1684	327243.97	1303470.18	картометрический	1,00	-
1685	327238.88	1303474.63	картометрический	1,00	-
1686	327224.27	1303484.72	картометрический	1,00	-
1687	327207.07	1303498.96	картометрический	1,00	-
1688	327211.46	1303503.55	картометрический	1,00	-
1689	327195.63	1303515.48	картометрический	1,00	-
1690	327194.07	1303513.80	картометрический	1,00	-
1691	327178.62	1303525.05	картометрический	1,00	-
1692	327175.92	1303521.17	картометрический	1,00	-
1693	327143.48	1303546.77	картометрический	1,00	-
1694	327105.76	1303574.03	картометрический	1,00	-
1695	327049.96	1303617.03	картометрический	1,00	-
1696	326992.30	1303659.99	картометрический	1,00	-
1697	326973.97	1303673.60	картометрический	1,00	-
1698	326961.31	1303683.49	картометрический	1,00	-
1699	326937.55	1303700.52	картометрический	1,00	-
1700	326934.50	1303696.38	картометрический	1,00	-
1701	326927.20	1303686.49	картометрический	1,00	-
1702	326930.99	1303683.69	картометрический	1,00	-
1703	326923.43	1303671.44	картометрический	1,00	-
1704	326918.30	1303663.76	картометрический	1,00	-
1705	326914.38	1303666.71	картометрический	1,00	-
1706	326898.55	1303645.73	картометрический	1,00	-
1707	326886.41	1303628.31	картометрический	1,00	-
1708	326874.26	1303610.90	картометрический	1,00	-
1709	326893.59	1303597.76	картометрический	1,00	-
1710	326878.10	1303575.43	картометрический	1,00	-
1711	326875.62	1303577.15	картометрический	1,00	-
1712	326870.99	1303570.51	картометрический	1,00	-
1713	326863.41	1303559.96	картометрический	1,00	-
1714	326855.82	1303549.41	картометрический	1,00	-
1715	326825.22	1303571.12	картометрический	1,00	-
1716	326793.53	1303526.87	картометрический	1,00	-
1717	326791.94	1303527.69	картометрический	1,00	-
1718	326787.15	1303520.85	картометрический	1,00	-
1719	326780.78	1303510.73	картометрический	1,00	-
1720	326799.56	1303497.32	картометрический	1,00	-
1721	326783.22	1303472.84	картометрический	1,00	-

1	2	3	4	5	6
1722	326789.79	1303468.10	картометрический	1,00	-
1723	326775.43	1303448.21	картометрический	1,00	-
1724	326748.60	1303410.75	картометрический	1,00	-
1725	326742.90	1303403.22	картометрический	1,00	-
1726	326717.78	1303362.43	картометрический	1,00	-
1727	326696.05	1303331.26	картометрический	1,00	-
1728	326683.01	1303312.21	картометрический	1,00	-
1729	326694.79	1303303.44	картометрический	1,00	-
1730	326692.15	1303300.18	картометрический	1,00	-
1731	326695.30	1303297.12	картометрический	1,00	-
1732	326678.69	1303274.42	картометрический	1,00	-
1733	326684.12	1303270.10	картометрический	1,00	-
1734	326676.54	1303262.03	картометрический	1,00	-
1735	326665.19	1303249.94	картометрический	1,00	-
1736	326664.59	1303250.14	картометрический	1,00	-
1737	326663.06	1303248.06	картометрический	1,00	-
1738	326656.17	1303241.15	картометрический	1,00	-
1739	326652.72	1303236.99	картометрический	1,00	-
1740	326644.09	1303227.30	картометрический	1,00	-
1741	326643.39	1303225.26	картометрический	1,00	-
1742	326643.26	1303224.20	картометрический	1,00	-
1743	326639.04	1303215.52	картометрический	1,00	-
1744	326637.35	1303216.59	картометрический	1,00	-
1745	326630.91	1303206.64	картометрический	1,00	-
1746	326640.51	1303199.92	картометрический	1,00	-
1747	326697.37	1303159.51	картометрический	1,00	-
1748	326691.81	1303152.67	картометрический	1,00	-
1749	326692.70	1303151.26	картометрический	1,00	-
1750	326704.54	1303154.40	картометрический	1,00	-
1751	326711.20	1303144.12	картометрический	1,00	-
1752	326717.47	1303133.93	картометрический	1,00	-
1753	326723.56	1303125.05	картометрический	1,00	-
1754	326726.60	1303120.81	картометрический	1,00	-
1755	326734.12	1303106.61	картометрический	1,00	-
1756	326739.44	1303100.54	картометрический	1,00	-
1757	326738.83	1303099.85	картометрический	1,00	-
1758	326753.74	1303089.05	картометрический	1,00	-
1759	326774.61	1303077.83	картометрический	1,00	-
1760	326808.85	1303051.13	картометрический	1,00	-
1761	326804.70	1303049.29	картометрический	1,00	-
1762	326804.84	1303038.93	картометрический	1,00	-
1763	326816.26	1303040.83	картометрический	1,00	-
1764	326817.65	1303040.01	картометрический	1,00	-
1765	326818.86	1303033.39	картометрический	1,00	-
1766	326832.51	1303036.52	картометрический	1,00	-
1767	326833.27	1303036.87	картометрический	1,00	-

1	2	3	4	5	6
1768	326843.12	1303016.48	картометрический	1,00	-
1768.1	326852.26	1303000.87	картометрический	1,00	-
1769	326856.37	1302993.86	картометрический	1,00	-
1770	326858.51	1302983.88	картометрический	1,00	-
1771	326856.26	1302983.40	картометрический	1,00	-
1772	326855.29	1302973.91	картометрический	1,00	-
1773	326860.89	1302966.14	картометрический	1,00	-
1774	326863.54	1302962.30	картометрический	1,00	-
1775	326866.87	1302957.06	картометрический	1,00	-
1776	326875.42	1302945.65	картометрический	1,00	-
1777	326887.82	1302930.48	картометрический	1,00	-
1778	326890.50	1302928.65	картометрический	1,00	-
1779	326898.90	1302938.11	картометрический	1,00	-
1780	326897.86	1302939.37	картометрический	1,00	-
1781	326910.93	1302953.48	картометрический	1,00	-
1782	326921.76	1302963.64	картометрический	1,00	-
1783	326924.80	1302966.60	картометрический	1,00	-
1784	326937.64	1302985.32	картометрический	1,00	-
1785	326949.02	1303001.91	картометрический	1,00	-
1786	326957.30	1303013.98	картометрический	1,00	-
1787	326979.45	1303040.19	картометрический	1,00	-
1788	326993.32	1303060.80	картометрический	1,00	-
1789	327001.24	1303076.21	картометрический	1,00	-
1790	327023.92	1303058.09	картометрический	1,00	-
1791	327045.78	1303040.82	картометрический	1,00	-
1792	327034.58	1303025.47	картометрический	1,00	-
1793	327051.16	1303013.96	картометрический	1,00	-
1794	327067.21	1303004.84	картометрический	1,00	-
1795	327069.39	1303002.81	картометрический	1,00	-
1796	327071.35	1303000.08	картометрический	1,00	-
1797	327070.61	1302997.37	картометрический	1,00	-
1798	327041.84	1302976.37	картометрический	1,00	-
1799	327036.46	1302972.45	картометрический	1,00	-
1800	327029.21	1302982.23	картометрический	1,00	-
1801	327023.22	1302975.51	картометрический	1,00	-
1802	327016.19	1302965.76	картометрический	1,00	-
1803	327003.97	1302948.66	картометрический	1,00	-
1804	327012.52	1302937.25	картометрический	1,00	-
1805	327014.46	1302932.32	картометрический	1,00	-
1806	327000.62	1302921.80	картометрический	1,00	-
1807	326984.72	1302906.87	картометрический	1,00	-
1808	326982.00	1302904.31	картометрический	1,00	-
1809	326967.85	1302885.13	картометрический	1,00	-
1810	326958.82	1302865.35	картометрический	1,00	-
1811	326949.58	1302857.87	картометрический	1,00	-
1812	326945.16	1302854.58	картометрический	1,00	-

1	2	3	4	5	6
1813	326927.32	1302841.29	картометрический	1,00	-
1814	326924.19	1302831.72	картометрический	1,00	-
1815	326927.57	1302819.29	картометрический	1,00	-
1816	326930.94	1302806.87	картометрический	1,00	-
1817	326940.96	1302807.61	картометрический	1,00	-
1818	326952.77	1302788.72	картометрический	1,00	-
1819	326954.37	1302789.00	картометрический	1,00	-
1820	326969.47	1302788.80	картометрический	1,00	-
1821	326990.18	1302781.83	картометрический	1,00	-
1822	327019.79	1302782.14	картометрический	1,00	-
1823	327031.41	1302783.74	картометрический	1,00	-
1824	327030.36	1302787.45	картометрический	1,00	-
1825	327029.46	1302795.31	картометрический	1,00	-
1826	327040.79	1302804.87	картометрический	1,00	-
1827	327043.84	1302801.13	картометрический	1,00	-
1828	327044.70	1302799.61	картометрический	1,00	-
1829	327049.87	1302790.40	картометрический	1,00	-
1830	327074.01	1302797.99	картометрический	1,00	-
1831	327078.38	1302800.81	картометрический	1,00	-
1832	327092.80	1302807.75	картометрический	1,00	-
1833	327128.89	1302803.91	картометрический	1,00	-
1834	327131.81	1302805.87	картометрический	1,00	-
1835	327140.03	1302814.72	картометрический	1,00	-
1836	327143.91	1302805.41	картометрический	1,00	-
1837	327154.77	1302779.67	картометрический	1,00	-
1838	327147.06	1302778.52	картометрический	1,00	-
1839	327150.15	1302756.48	картометрический	1,00	-
1840	327150.22	1302709.92	картометрический	1,00	-
1841	327120.25	1302709.45	картометрический	1,00	-
1842	327111.56	1302709.31	картометрический	1,00	-
1843	327111.39	1302704.27	картометрический	1,00	-
1844	327109.84	1302702.55	картометрический	1,00	-
1845	327109.88	1302698.49	картометрический	1,00	-
1846	327109.57	1302698.47	картометрический	1,00	-
1847	327109.50	1302695.24	картометрический	1,00	-
1848	327103.51	1302695.20	картометрический	1,00	-
1849	327103.50	1302694.66	картометрический	1,00	-
1850	327101.63	1302694.69	картометрический	1,00	-
1851	327101.62	1302693.79	картометрический	1,00	-
1852	327090.20	1302692.65	картометрический	1,00	-
1853	327089.81	1302692.61	картометрический	1,00	-
1854	327090.02	1302697.59	картометрический	1,00	-
1855	327090.23	1302702.57	картометрический	1,00	-
1856	327081.14	1302701.78	картометрический	1,00	-
1857	327058.83	1302699.81	картометрический	1,00	-
1858	327047.72	1302698.82	картометрический	1,00	-

1	2	3	4	5	6
1859	327039.33	1302697.45	картометрический	1,00	-
1860	327032.91	1302696.15	картометрический	1,00	-
1861	327030.78	1302697.27	картометрический	1,00	-
1862	327026.26	1302696.86	картометрический	1,00	-
1863	327005.98	1302691.47	картометрический	1,00	-
1864	327004.22	1302692.45	картометрический	1,00	-
1865	326996.25	1302691.42	картометрический	1,00	-
1866	326995.71	1302694.08	картометрический	1,00	-
1867	326992.01	1302694.58	картометрический	1,00	-
1868	326979.82	1302691.09	картометрический	1,00	-
1869	326976.44	1302690.79	картометрический	1,00	-
1870	326975.56	1302692.80	картометрический	1,00	-
1871	326974.68	1302703.58	картометрический	1,00	-
1872	326973.43	1302703.68	картометрический	1,00	-
1873	326969.94	1302703.93	картометрический	1,00	-
1874	326946.11	1302705.65	картометрический	1,00	-
1875	326943.04	1302649.60	картометрический	1,00	-
1876	326941.57	1302626.09	картометрический	1,00	-
1877	326940.91	1302597.41	картометрический	1,00	-
1878	326947.61	1302597.01	картометрический	1,00	-
1879	326945.42	1302575.61	картометрический	1,00	-
1880	326942.68	1302548.80	картометрический	1,00	-
1881	326935.96	1302510.64	картометрический	1,00	-
1882	326939.46	1302483.41	картометрический	1,00	-
1883	326939.26	1302478.36	картометрический	1,00	-
1884	326941.44	1302476.76	картометрический	1,00	-
1885	326945.60	1302461.39	картометрический	1,00	-
1886	326944.41	1302461.47	картометрический	1,00	-
1887	326945.56	1302441.07	картометрический	1,00	-
1888	326946.60	1302428.99	картометрический	1,00	-
1889	326947.22	1302423.31	картометрический	1,00	-
1890	326925.49	1302420.99	картометрический	1,00	-
1891	326921.71	1302417.24	картометрический	1,00	-
1892	326913.31	1302398.42	картометрический	1,00	-
1893	326912.06	1302386.76	картометрический	1,00	-
1894	326910.14	1302379.21	картометрический	1,00	-
1895	326900.99	1302379.82	картометрический	1,00	-
1896	326897.37	1302351.68	картометрический	1,00	-
1897	326893.08	1302318.35	картометрический	1,00	-
1898	326900.72	1302317.17	картометрический	1,00	-
1899	326893.57	1302287.88	картометрический	1,00	-
1900	326927.28	1302273.66	картометрический	1,00	-
1901	326944.49	1302266.09	картометрический	1,00	-
1902	326949.27	1302263.90	картометрический	1,00	-
1903	326991.95	1302245.17	картометрический	1,00	-
1904	326994.75	1302255.87	картометрический	1,00	-

1	2	3	4	5	6
1905	327002.33	1302284.84	картометрический	1,00	-
1906	327008.32	1302301.86	картометрический	1,00	-
1907	327011.43	1302301.16	картометрический	1,00	-
1908	327014.46	1302302.37	картометрический	1,00	-
1909	327032.28	1302297.26	картометрический	1,00	-
1910	327030.47	1302293.02	картометрический	1,00	-
1911	327030.01	1302288.68	картометрический	1,00	-
1912	327030.90	1302287.93	картометрический	1,00	-
1913	327052.86	1302279.24	картометрический	1,00	-
1914	327071.93	1302271.30	картометрический	1,00	-
1915	327064.56	1302254.72	картометрический	1,00	-
1916	327054.95	1302236.03	картометрический	1,00	-
1917	327059.00	1302233.64	картометрический	1,00	-
1918	327059.09	1302232.46	картометрический	1,00	-
1919	327078.41	1302222.17	картометрический	1,00	-
1920	327070.73	1302205.57	картометрический	1,00	-
1921	327064.59	1302187.13	картометрический	1,00	-
1922	327051.08	1302160.81	картометрический	1,00	-
1923	327016.10	1302176.82	картометрический	1,00	-
1924	327008.19	1302163.97	картометрический	1,00	-
1925	327004.20	1302156.74	картометрический	1,00	-
1926	326998.98	1302159.35	картометрический	1,00	-
1927	326996.25	1302161.74	картометрический	1,00	-
1928	326993.56	1302163.24	картометрический	1,00	-
1929	326992.03	1302163.97	картометрический	1,00	-
1930	326968.80	1302175.06	картометрический	1,00	-
1931	326951.61	1302182.99	картометрический	1,00	-
1932	326951.11	1302183.55	картометрический	1,00	-
1933	326958.09	1302193.75	картометрический	1,00	-
1934	326959.52	1302198.79	картометрический	1,00	-
1935	326961.01	1302200.58	картометрический	1,00	-
1936	326974.58	1302224.74	картометрический	1,00	-
1937	326962.61	1302230.00	картометрический	1,00	-
1938	326939.42	1302240.08	картометрический	1,00	-
1939	326918.70	1302249.44	картометрический	1,00	-
1940	326906.89	1302254.50	картометрический	1,00	-
1941	326899.34	1302257.81	картометрический	1,00	-
1942	326891.78	1302261.12	картометрический	1,00	-
1943	326881.56	1302265.64	картометрический	1,00	-
1944	326871.34	1302270.16	картометрический	1,00	-
1945	326867.91	1302253.82	картометрический	1,00	-
1946	326863.57	1302245.97	картометрический	1,00	-
1947	326862.37	1302238.90	картометрический	1,00	-
1948	326860.69	1302234.17	картометрический	1,00	-
1949	326855.76	1302221.10	картометрический	1,00	-
1950	326832.53	1302217.53	картометрический	1,00	-

1	2	3	4	5	6
1951	326833.76	1302214.21	картометрический	1,00	-
1952	326829.86	1302203.93	картометрический	1,00	-
1953	326823.65	1302194.51	картометрический	1,00	-
1954	326821.94	1302194.30	картометрический	1,00	-
1955	326810.86	1302188.31	картометрический	1,00	-
1956	326807.89	1302181.98	картометрический	1,00	-
1957	326804.40	1302178.93	картометрический	1,00	-
1958	326779.70	1302162.73	картометрический	1,00	-
1959	326788.27	1302147.52	картометрический	1,00	-
1960	326775.76	1302137.10	картометрический	1,00	-
1961	326777.01	1302135.54	картометрический	1,00	-
1962	326762.39	1302123.33	картометрический	1,00	-
1963	326753.92	1302133.57	картометрический	1,00	-
1964	326739.66	1302120.28	картометрический	1,00	-
1965	326753.85	1302099.88	картометрический	1,00	-
1966	326769.08	1302080.05	картометрический	1,00	-
1967	326800.12	1302040.78	картометрический	1,00	-
1968	326811.18	1302031.52	картометрический	1,00	-
1969	326833.00	1302004.21	картометрический	1,00	-
1970	326849.39	1301999.84	картометрический	1,00	-
1971	326857.74	1301989.98	картометрический	1,00	-
1972	326867.96	1301976.20	картометрический	1,00	-
1973	326879.04	1301956.34	картометрический	1,00	-
1974	326893.70	1301941.71	картометрический	1,00	-
1975	326897.46	1301937.96	картометрический	1,00	-
1976	326912.45	1301924.03	картометрический	1,00	-
1977	326915.15	1301920.93	картометрический	1,00	-
1978	326910.13	1301919.64	картометрический	1,00	-
1979	326906.52	1301916.33	картометрический	1,00	-
1980	326905.55	1301917.34	картометрический	1,00	-
1981	326902.51	1301915.42	картометрический	1,00	-
1982	326902.81	1301915.01	картометрический	1,00	-
1983	326885.02	1301901.23	картометрический	1,00	-
1984	326878.62	1301895.24	картометрический	1,00	-
1985	326863.13	1301913.79	картометрический	1,00	-
1986	326853.21	1301904.15	картометрический	1,00	-
1987	326836.06	1301887.99	картометрический	1,00	-
1988	326820.77	1301905.87	картометрический	1,00	-
1989	326809.96	1301917.62	картометрический	1,00	-
1990	326793.84	1301934.53	картометрический	1,00	-
1991	326787.70	1301942.40	картометрический	1,00	-
1992	326784.12	1301946.83	картометрический	1,00	-
1993	326778.66	1301950.96	картометрический	1,00	-
1994	326772.25	1301943.42	картометрический	1,00	-
1995	326765.37	1301951.49	картометрический	1,00	-
1996	326746.64	1301973.45	картометрический	1,00	-

1	2	3	4	5	6
1997	326736.31	1301971.58	картометрический	1,00	-
1998	326725.37	1301967.76	картометрический	1,00	-
1999	326721.32	1301983.24	картометрический	1,00	-
2000	326729.63	1301985.54	картометрический	1,00	-
2001	326727.49	1301994.09	картометрический	1,00	-
2002	326723.76	1302016.05	картометрический	1,00	-
2003	326700.94	1302041.94	картометрический	1,00	-
2004	326687.65	1302057.01	картометрический	1,00	-
2005	326673.12	1302043.58	картометрический	1,00	-
2006	326669.39	1302042.46	картометрический	1,00	-
2007	326657.91	1302055.08	картометрический	1,00	-
1601	326653.20	1302061.36	картометрический	1,00	-
Участок ЗРЗ-2.9					
2008	326414.31	1303149.33	картометрический	1,00	-
2009	326442.13	1303217.45	картометрический	1,00	-
2010	326437.57	1303219.55	картометрический	1,00	-
2011	326433.05	1303222.17	картометрический	1,00	-
2012	326414.67	1303230.95	картометрический	1,00	-
2013	326398.02	1303238.83	картометрический	1,00	-
2014	326385.79	1303244.59	картометрический	1,00	-
2015	326380.71	1303246.15	картометрический	1,00	-
2016	326377.25	1303249.00	картометрический	1,00	-
2017	326373.68	1303251.55	картометрический	1,00	-
2018	326368.17	1303254.33	картометрический	1,00	-
2019	326356.59	1303260.17	картометрический	1,00	-
2020	326331.19	1303269.91	картометрический	1,00	-
2021	326318.57	1303277.58	картометрический	1,00	-
2022	326319.46	1303279.10	картометрический	1,00	-
2023	326318.45	1303279.60	картометрический	1,00	-
2024	326304.93	1303286.34	картометрический	1,00	-
2025	326270.47	1303212.29	картометрический	1,00	-
2026	326288.83	1303200.99	картометрический	1,00	-
2027	326280.60	1303132.67	картометрический	1,00	-
2028	326318.26	1303119.48	картометрический	1,00	-
2029	326335.04	1303113.60	картометрический	1,00	-
2030	326362.78	1303170.14	картометрический	1,00	-
2031	326338.03	1303186.59	картометрический	1,00	-
2032	326355.98	1303228.91	картометрический	1,00	-
2033	326336.63	1303237.24	картометрический	1,00	-
2034	326331.54	1303239.43	картометрический	1,00	-
2035	326312.82	1303197.81	картометрический	1,00	-
2036	326318.51	1303194.96	картометрический	1,00	-
2008	326414.31	1303149.33	картометрический	1,00	-
Участок ЗРЗ-2.10					
			картометрический	1,00	-
			картометрический	1,00	-

1	2	3	4	5	6
2037	326327.76	1303296.04	картометрический	1,00	-
2038	326342.80	1303286.48	картометрический	1,00	-
2039	326351.41	1303299.34	картометрический	1,00	-
2040	326354.34	1303294.30	картометрический	1,00	-
2041	326364.82	1303286.74	картометрический	1,00	-
2042	326376.59	1303301.52	картометрический	1,00	-
2043	326408.81	1303274.92	картометрический	1,00	-
2044	326412.63	1303278.14	картометрический	1,00	-
2045	326415.25	1303279.61	картометрический	1,00	-
2046	326418.66	1303280.21	картометрический	1,00	-
2047	326421.54	1303278.92	картометрический	1,00	-
2048	326421.18	1303278.03	картометрический	1,00	-
2049	326428.84	1303274.63	картометрический	1,00	-
2050	326452.31	1303264.42	картометрический	1,00	-
2051	326454.02	1303261.50	картометрический	1,00	-
2052	326457.79	1303259.55	картометрический	1,00	-
2053	326458.55	1303260.31	картометрический	1,00	-
2054	326460.04	1303263.42	картометрический	1,00	-
2055	326480.62	1303253.85	картометрический	1,00	-
2056	326484.92	1303268.89	картометрический	1,00	-
2057	326495.40	1303267.75	картометрический	1,00	-
2058	326494.83	1303262.36	картометрический	1,00	-
2059	326510.19	1303266.56	картометрический	1,00	-
2060	326529.16	1303256.11	картометрический	1,00	-
2061	326540.75	1303275.93	картометрический	1,00	-
2062	326552.06	1303294.41	картометрический	1,00	-
2063	326572.61	1303323.72	картометрический	1,00	-
2064	326574.46	1303325.97	картометрический	1,00	-
2065	326587.54	1303350.88	картометрический	1,00	-
2066	326600.25	1303375.08	картометрический	1,00	-
2067	326607.91	1303389.68	картометрический	1,00	-
2068	326596.32	1303397.35	картометрический	1,00	-
2069	326582.49	1303406.54	картометрический	1,00	-
2070	326575.61	1303411.74	картометрический	1,00	-
2071	326564.01	1303420.47	картометрический	1,00	-
2072	326557.61	1303413.05	картометрический	1,00	-
2073	326528.90	1303435.33	картометрический	1,00	-
2074	326524.79	1303441.89	картометрический	1,00	-
2075	326522.24	1303445.92	картометрический	1,00	-
2076	326515.21	1303451.21	картометрический	1,00	-
2077	326517.56	1303455.08	картометрический	1,00	-
2078	326476.27	1303479.22	картометрический	1,00	-
2079	326473.31	1303482.36	картометрический	1,00	-
2080	326470.32	1303490.60	картометрический	1,00	-
2081	326388.96	1303385.82	картометрический	1,00	-
2082	326358.36	1303340.93	картометрический	1,00	-

1	2	3	4	5	6
2083	326463.43	1303321.50	картометрический	1,00	-
2084	326456.63	1303317.45	картометрический	1,00	-
2085	326455.34	1303316.78	картометрический	1,00	-
2086	326454.85	1303317.49	картометрический	1,00	-
2087	326446.09	1303312.60	картометрический	1,00	-
2088	326445.21	1303314.62	картометрический	1,00	-
2089	326428.51	1303298.67	картометрический	1,00	-
2090	326447.06	1303280.55	картометрический	1,00	-
2091	326463.93	1303273.24	картометрический	1,00	-
2092	326470.67	1303280.54	картометрический	1,00	-
2093	326471.99	1303282.65	картометрический	1,00	-
2094	326476.05	1303287.78	картометрический	1,00	-
2095	326481.48	1303294.69	картометрический	1,00	-
2096	326486.15	1303299.95	картометрический	1,00	-
2097	326478.42	1303306.83	картометрический	1,00	-
2037	326327.76	1303296.04	картометрический	1,00	-
Участок ЗРЗ-2.11					
2098	326607.91	1303389.68	картометрический	1,00	-
2099	326625.87	1303421.19	картометрический	1,00	-
2100	326640.47	1303412.01	картометрический	1,00	-
2101	326665.31	1303395.34	картометрический	1,00	-
2102	326678.22	1303412.87	картометрический	1,00	-
2103	326706.93	1303451.60	картометрический	1,00	-
2104	326728.94	1303481.13	картометрический	1,00	-
2105	326802.61	1303582.75	картометрический	1,00	-
2106	326815.80	1303600.89	картометрический	1,00	-
2107	326802.13	1303610.87	картометрический	1,00	-
2108	326803.25	1303612.25	картометрический	1,00	-
2109	326798.11	1303617.02	картометрический	1,00	-
2110	326795.19	1303618.76	картометрический	1,00	-
2111	326789.60	1303624.18	картометрический	1,00	-
2112	326808.21	1303647.89	картометрический	1,00	-
2113	326811.46	1303645.49	картометрический	1,00	-
2114	326829.17	1303666.59	картометрический	1,00	-
2115	326846.69	1303719.58	картометрический	1,00	-
2116	326841.55	1303726.80	картометрический	1,00	-
2117	326831.38	1303736.90	картометрический	1,00	-
2118	326818.17	1303751.07	картометрический	1,00	-
2119	326815.83	1303748.60	картометрический	1,00	-
2120	326808.38	1303744.60	картометрический	1,00	-
2121	326806.60	1303745.92	картометрический	1,00	-
2122	326796.10	1303756.62	картометрический	1,00	-
2123	326782.39	1303768.54	картометрический	1,00	-
2124	326756.14	1303790.40	картометрический	1,00	-
2125	326747.81	1303779.64	картометрический	1,00	-
2126	326701.69	1303720.21	картометрический	1,00	-

1	2	3	4	5	6
2127	326674.04	1303684.93	картометрический	1,00	-
2128	326646.38	1303649.65	картометрический	1,00	-
2129	326642.55	1303650.80	картометрический	1,00	-
2130	326626.72	1303633.38	картометрический	1,00	-
2131	326618.99	1303639.87	картометрический	1,00	-
2132	326623.60	1303642.68	картометрический	1,00	-
2133	326619.89	1303646.10	картометрический	1,00	-
2134	326611.43	1303660.06	картометрический	1,00	-
2135	326586.45	1303631.86	картометрический	1,00	-
2136	326588.20	1303630.44	картометрический	1,00	-
2137	326574.70	1303613.26	картометрический	1,00	-
2138	326559.68	1303600.94	картометрический	1,00	-
2139	326550.19	1303588.54	картометрический	1,00	-
2140	326539.10	1303574.05	картометрический	1,00	-
2141	326537.73	1303574.93	картометрический	1,00	-
2142	326502.27	1303532.39	картометрический	1,00	-
2143	326470.32	1303490.60	картометрический	1,00	-
2144	326473.31	1303482.36	картометрический	1,00	-
2145	326476.27	1303479.22	картометрический	1,00	-
2146	326517.56	1303455.08	картометрический	1,00	-
2147	326515.21	1303451.21	картометрический	1,00	-
2148	326522.24	1303445.92	картометрический	1,00	-
2149	326524.79	1303441.89	картометрический	1,00	-
2150	326528.90	1303435.33	картометрический	1,00	-
2151	326543.26	1303424.19	картометрический	1,00	-
2152	326557.61	1303413.05	картометрический	1,00	-
2153	326564.01	1303420.47	картометрический	1,00	-
2154	326575.61	1303411.74	картометрический	1,00	-
2155	326582.49	1303406.54	картометрический	1,00	-
2156	326596.32	1303397.35	картометрический	1,00	-
2098	326607.91	1303389.68	картометрический	1,00	-
Участок ЗРЗ-2.12					
2157	326847.23	1303911.31	картометрический	1,00	-
2158	326860.75	1303901.41	картометрический	1,00	-
2159	326874.27	1303891.52	картометрический	1,00	-
2160	326876.63	1303889.73	картометрический	1,00	-
2161	326879.07	1303887.97	картометрический	1,00	-
2162	326881.35	1303886.30	картометрический	1,00	-
2163	326884.53	1303883.94	картометрический	1,00	-
2164	326887.21	1303881.94	картометрический	1,00	-
2165	326890.98	1303879.22	картометрический	1,00	-
2166	326897.06	1303874.78	картометрический	1,00	-
2167	326899.52	1303872.90	картометрический	1,00	-
2168	326902.83	1303870.43	картометрический	1,00	-
2169	326910.95	1303864.34	картометрический	1,00	-
2170	326919.23	1303858.24	картометрический	1,00	-

1	2	3	4	5	6
2171	326923.34	1303862.60	картометрический	1,00	-
2172	326934.22	1303853.16	картометрический	1,00	-
2173	326939.57	1303849.99	картометрический	1,00	-
2174	326938.18	1303849.17	картометрический	1,00	-
2175	326944.56	1303841.49	картометрический	1,00	-
2176	326950.00	1303834.71	картометрический	1,00	-
2177	326956.69	1303824.92	картометрический	1,00	-
2178	326969.57	1303813.71	картометрический	1,00	-
2179	326986.50	1303836.37	картометрический	1,00	-
2180	326998.16	1303852.50	картометрический	1,00	-
2181	327008.03	1303866.78	картометрический	1,00	-
2182	327019.39	1303881.14	картометрический	1,00	-
2183	327022.28	1303884.93	картометрический	1,00	-
2184	327025.83	1303889.57	картометрический	1,00	-
2185	327033.63	1303899.76	картометрический	1,00	-
2186	327043.50	1303913.99	картометрический	1,00	-
2187	327055.28	1303928.85	картометрический	1,00	-
2188	327057.50	1303931.65	картометрический	1,00	-
2189	327064.00	1303940.44	картометрический	1,00	-
2190	327071.26	1303950.61	картометрический	1,00	-
2191	327080.87	1303971.55	картометрический	1,00	-
2192	327072.90	1303966.10	картометрический	1,00	-
2193	327065.39	1303977.00	картометрический	1,00	-
2194	327064.16	1303978.03	картометрический	1,00	-
2195	327076.26	1303986.87	картометрический	1,00	-
2196	327078.45	1303984.09	картометрический	1,00	-
2197	327084.90	1303974.04	картометрический	1,00	-
2198	327086.43	1303974.02	картометрический	1,00	-
2199	327121.72	1303991.81	картометрический	1,00	-
2200	327145.56	1304020.09	картометрический	1,00	-
2201	327150.37	1304026.10	картометрический	1,00	-
2202	327112.34	1304055.00	картометрический	1,00	-
2203	327114.64	1304057.97	картометрический	1,00	-
2204	327116.64	1304070.15	картометрический	1,00	-
2205	327137.02	1304098.68	картометрический	1,00	-
2206	327155.82	1304080.13	картометрический	1,00	-
2207	327177.90	1304062.92	картометрический	1,00	-
2208	327178.09	1304068.91	картометрический	1,00	-
2209	327186.74	1304074.22	картометрический	1,00	-
2210	327194.33	1304069.62	картометрический	1,00	-
2211	327201.40	1304080.83	картометрический	1,00	-
2212	327222.30	1304117.71	картометрический	1,00	-
2213	327171.77	1304146.86	картометрический	1,00	-
2214	327170.04	1304155.80	картометрический	1,00	-
2215	327169.69	1304163.72	картометрический	1,00	-
2216	327177.57	1304180.38	картометрический	1,00	-

1	2	3	4	5	6
2217	327187.45	1304188.66	картометрический	1,00	-
2218	327209.37	1304208.33	картометрический	1,00	-
2219	327221.83	1304228.42	картометрический	1,00	-
2220	327215.61	1304233.96	картометрический	1,00	-
2221	327175.11	1304260.63	картометрический	1,00	-
2222	327167.34	1304265.43	картометрический	1,00	-
2223	327162.35	1304268.48	картометрический	1,00	-
2224	327139.26	1304281.97	картометрический	1,00	-
2225	327106.86	1304230.80	картометрический	1,00	-
2226	327068.48	1304170.16	картометрический	1,00	-
2227	327057.39	1304153.38	картометрический	1,00	-
2228	327034.07	1304117.01	картометрический	1,00	-
2229	327018.11	1304095.84	картометрический	1,00	-
2230	327009.98	1304075.78	картометрический	1,00	-
2231	326973.43	1304022.24	картометрический	1,00	-
2232	326962.10	1304008.67	картометрический	1,00	-
2233	326949.04	1303996.11	картометрический	1,00	-
2234	326935.67	1303983.83	картометрический	1,00	-
2235	326921.30	1303972.68	картометрический	1,00	-
2236	326893.32	1303952.94	картометрический	1,00	-
2237	326878.99	1303940.88	картометрический	1,00	-
2238	326864.65	1303928.81	картометрический	1,00	-
2239	326856.97	1303921.34	картометрический	1,00	-
2157	326847.23	1303911.31	картометрический	1,00	-
Подзона ЗРЗ-2А					
Участок ЗРЗ-2А.1					
2240	325533.72	1301183.44	картометрический	1,00	-
2241	325556.98	1301172.32	картометрический	1,00	-
2242	325575.57	1301163.75	картометрический	1,00	-
2243	325595.37	1301151.21	картометрический	1,00	-
2244	325613.09	1301185.77	картометрический	1,00	-
2245	325622.14	1301203.41	картометрический	1,00	-
2246	325626.66	1301212.22	картометрический	1,00	-
2247	325631.18	1301221.04	картометрический	1,00	-
2248	325646.37	1301250.66	картометрический	1,00	-
2249	325654.00	1301268.32	картометрический	1,00	-
2250	325665.52	1301291.97	картометрический	1,00	-
2251	325696.10	1301353.87	картометрический	1,00	-
2252	325718.56	1301342.29	картометрический	1,00	-
2253	325731.08	1301367.59	картометрический	1,00	-
2254	325727.49	1301369.37	картометрический	1,00	-
2255	325726.69	1301377.24	картометрический	1,00	-
2256	325732.81	1301389.63	картометрический	1,00	-
2257	325734.79	1301393.96	картометрический	1,00	-
2258	325719.33	1301399.69	картометрический	1,00	-
2259	325724.70	1301411.98	картометрический	1,00	-

1	2	3	4	5	6
2260	325734.81	1301432.38	картометрический	1,00	-
2261	325766.78	1301418.08	картометрический	1,00	-
2262	325774.59	1301435.22	картометрический	1,00	-
2263	325776.07	1301438.50	картометрический	1,00	-
2264	325746.45	1301453.56	картометрический	1,00	-
2265	325745.82	1301454.33	картометрический	1,00	-
2266	325745.51	1301455.04	картометрический	1,00	-
2267	325745.60	1301456.03	картометрический	1,00	-
2268	325769.79	1301505.35	картометрический	1,00	-
2269	325775.62	1301515.73	картометрический	1,00	-
2270	325808.02	1301506.33	картометрический	1,00	-
2271	325824.45	1301501.83	картометрический	1,00	-
2272	325828.92	1301518.24	картометрический	1,00	-
2273	325812.67	1301522.44	картометрический	1,00	-
2274	325804.78	1301525.61	картометрический	1,00	-
2275	325803.92	1301525.95	картометрический	1,00	-
2276	325801.40	1301525.00	картометрический	1,00	-
2277	325782.87	1301532.54	картометрический	1,00	-
2278	325801.99	1301571.43	картометрический	1,00	-
2279	325824.07	1301617.31	картометрический	1,00	-
2280	325854.19	1301603.74	картометрический	1,00	-
2281	325860.09	1301618.96	картометрический	1,00	-
2282	325830.63	1301631.03	картометрический	1,00	-
2283	325837.63	1301645.27	картометрический	1,00	-
2284	325841.09	1301651.70	картометрический	1,00	-
2285	325863.09	1301695.59	картометрический	1,00	-
2286	325887.52	1301682.32	картометрический	1,00	-
2287	325893.94	1301676.88	картометрический	1,00	-
2288	325903.33	1301695.55	картометрический	1,00	-
2289	325936.84	1301677.36	картометрический	1,00	-
2290	325949.02	1301671.00	картометрический	1,00	-
2291	325952.10	1301669.19	картометрический	1,00	-
2292	325972.22	1301658.06	картометрический	1,00	-
2293	325994.76	1301646.16	картометрический	1,00	-
2294	325992.22	1301641.35	картометрический	1,00	-
2295	326009.46	1301632.70	картометрический	1,00	-
2296	326041.62	1301616.03	картометрический	1,00	-
2297	326044.29	1301615.75	картометрический	1,00	-
2298	326049.30	1301612.97	картометрический	1,00	-
2299	326050.40	1301611.44	картометрический	1,00	-
2300	326080.09	1301595.75	картометрический	1,00	-
2301	326084.66	1301588.05	картометрический	1,00	-
2302	326080.38	1301578.42	картометрический	1,00	-
2303	326080.24	1301574.29	картометрический	1,00	-
2304	326091.30	1301566.82	картометрический	1,00	-
2305	326110.06	1301558.27	картометрический	1,00	-

1	2	3	4	5	6
2306	326124.18	1301550.71	картометрический	1,00	-
2307	326133.89	1301545.51	картометрический	1,00	-
2308	326148.86	1301537.49	картометрический	1,00	-
2309	326144.31	1301528.59	картометрический	1,00	-
2310	326165.86	1301516.60	картометрический	1,00	-
2311	326181.15	1301544.60	картометрический	1,00	-
2312	326199.37	1301535.40	картометрический	1,00	-
2313	326222.42	1301523.77	картометрический	1,00	-
2314	326233.79	1301544.53	картометрический	1,00	-
2315	326247.84	1301570.13	картометрический	1,00	-
2316	326261.06	1301594.24	картометрический	1,00	-
2317	326275.95	1301622.02	картометрический	1,00	-
2318	326281.83	1301632.11	картометрический	1,00	-
2319	326298.76	1301661.15	картометрический	1,00	-
2320	326306.84	1301676.77	картометрический	1,00	-
2321	326265.95	1301698.22	картометрический	1,00	-
2321.1	326278.34	1301671.81	картометрический	1,00	-
2321.2	326264.28	1301641.93	картометрический	1,00	-
2321.3	326257.88	1301645.49	картометрический	1,00	-
2321.4	326259.03	1301647.59	картометрический	1,00	-
2321.5	326244.40	1301657.48	картометрический	1,00	-
2321.6	326257.71	1301682.62	картометрический	1,00	-
2322	326270.68	1301707.51	картометрический	1,00	-
2323	326248.58	1301720.25	картометрический	1,00	-
2324	326260.08	1301742.07	картометрический	1,00	-
2325	326272.25	1301760.03	картометрический	1,00	-
2326	326275.09	1301764.22	картометрический	1,00	-
2327	326278.29	1301769.48	картометрический	1,00	-
2328	326278.90	1301770.96	картометрический	1,00	-
2329	326289.38	1301797.38	картометрический	1,00	-
2330	326292.34	1301801.57	картометрический	1,00	-
2331	326293.79	1301803.69	картометрический	1,00	-
2332	326297.46	1301809.90	картометрический	1,00	-
2333	326297.85	1301810.81	картометрический	1,00	-
2334	326300.70	1301815.03	картометрический	1,00	-
2335	326301.72	1301816.64	картометрический	1,00	-
2336	326305.22	1301822.15	картометрический	1,00	-
2337	326307.07	1301825.29	картометрический	1,00	-
2338	326311.28	1301833.42	картометрический	1,00	-
2339	326315.49	1301841.54	картометрический	1,00	-
2340	326318.54	1301847.39	картометрический	1,00	-
2341	326318.91	1301848.11	картометрический	1,00	-
2342	326297.40	1301860.88	картометрический	1,00	-
2343	326304.57	1301875.26	картометрический	1,00	-
2344	326306.83	1301873.91	картометрический	1,00	-
2345	326307.73	1301872.83	картометрический	1,00	-

1	2	3	4	5	6
2346	326326.82	1301862.85	картометрический	1,00	-
2347	326336.17	1301878.59	картометрический	1,00	-
2348	326358.90	1301868.86	картометрический	1,00	-
2349	326364.23	1301866.59	картометрический	1,00	-
2350	326394.16	1301860.81	картометрический	1,00	-
2351	326431.85	1301853.52	картометрический	1,00	-
2352	326447.94	1301850.41	картометрический	1,00	-
2353	326469.68	1301846.20	картометрический	1,00	-
2354	326477.57	1301844.67	картометрический	1,00	-
2355	326472.97	1301827.58	картометрический	1,00	-
2356	326468.37	1301810.48	картометрический	1,00	-
2357	326459.44	1301787.76	картометрический	1,00	-
2358	326450.86	1301765.96	картометрический	1,00	-
2359	326435.95	1301727.34	картометрический	1,00	-
2360	326440.30	1301726.19	картометрический	1,00	-
2361	326446.46	1301724.60	картометрический	1,00	-
2362	326453.18	1301720.85	картометрический	1,00	-
2363	326456.31	1301716.43	картометрический	1,00	-
2364	326460.78	1301715.34	картометрический	1,00	-
2365	326461.70	1301722.22	картометрический	1,00	-
2366	326469.09	1301746.91	картометрический	1,00	-
2367	326464.87	1301748.16	картометрический	1,00	-
2368	326474.74	1301784.97	картометрический	1,00	-
2369	326510.06	1301774.30	картометрический	1,00	-
2370	326528.18	1301768.42	картометрический	1,00	-
2370.1	326528.79	1301793.17	картометрический	1,00	-
2370.2	326540.23	1301829.55	картометрический	1,00	-
2370.3	326516.79	1301837.31	картометрический	1,00	-
2370.4	326505.21	1301800.82	картометрический	1,00	-
2371	326551.48	1301759.69	картометрический	1,00	-
2372	326571.16	1301753.30	картометрический	1,00	-
2373	326568.66	1301737.51	картометрический	1,00	-
2374	326567.95	1301734.35	картометрический	1,00	-
2375	326586.19	1301729.33	картометрический	1,00	-
2376	326584.86	1301722.76	картометрический	1,00	-
2377	326592.66	1301719.55	картометрический	1,00	-
2378	326598.06	1301742.50	картометрический	1,00	-
2379	326624.02	1301735.67	картометрический	1,00	-
2380	326619.68	1301721.83	картометрический	1,00	-
2381	326623.31	1301720.70	картометрический	1,00	-
2382	326618.69	1301706.00	картометрический	1,00	-
2383	326615.07	1301707.14	картометрический	1,00	-
2384	326613.25	1301700.90	картометрический	1,00	-
2385	326604.52	1301703.10	картометрический	1,00	-
2386	326602.44	1301695.87	картометрический	1,00	-
2387	326607.73	1301694.35	картометрический	1,00	-

1	2	3	4	5	6
2388	326603.76	1301679.99	картометрический	1,00	-
2389	326625.84	1301673.46	картометрический	1,00	-
2390	326626.35	1301675.39	картометрический	1,00	-
2391	326628.71	1301679.46	картометрический	1,00	-
2392	326630.15	1301686.93	картометрический	1,00	-
2393	326631.12	1301686.69	картометрический	1,00	-
2394	326681.58	1301678.40	картометрический	1,00	-
2395	326682.84	1301677.49	картометрический	1,00	-
2396	326682.99	1301676.61	картометрический	1,00	-
2397	326683.00	1301673.97	картометрический	1,00	-
2398	326682.06	1301667.24	картометрический	1,00	-
2399	326696.74	1301651.72	картометрический	1,00	-
2400	326702.85	1301654.90	картометрический	1,00	-
2401	326705.76	1301654.62	картометрический	1,00	-
2402	326735.54	1301676.25	картометрический	1,00	-
2403	326743.58	1301682.09	картометрический	1,00	-
2404	326757.19	1301688.76	картометрический	1,00	-
2405	326765.37	1301694.34	картометрический	1,00	-
2406	326765.85	1301694.38	картометрический	1,00	-
2407	326778.29	1301702.80	картометрический	1,00	-
2408	326785.23	1301707.57	картометрический	1,00	-
2409	326811.60	1301725.33	картометрический	1,00	-
2410	326803.93	1301735.89	картометрический	1,00	-
2411	326800.95	1301738.25	картометрический	1,00	-
2412	326797.96	1301740.60	картометрический	1,00	-
2413	326793.77	1301743.04	картометрический	1,00	-
2414	326786.65	1301749.32	картометрический	1,00	-
2415	326781.68	1301753.70	картометрический	1,00	-
2416	326778.30	1301750.03	картометрический	1,00	-
2417	326776.18	1301752.20	картометрический	1,00	-
2418	326771.55	1301761.95	картометрический	1,00	-
2419	326744.31	1301732.51	картометрический	1,00	-
2420	326731.70	1301738.40	картометрический	1,00	-
2421	326754.25	1301785.88	картометрический	1,00	-
2422	326747.11	1301787.49	картометрический	1,00	-
2423	326752.17	1301793.88	картометрический	1,00	-
2424	326743.04	1301803.26	картометрический	1,00	-
2425	326733.90	1301812.63	картометрический	1,00	-
2426	326729.87	1301816.22	картометрический	1,00	-
2427	326723.44	1301820.72	картометрический	1,00	-
2428	326723.72	1301794.08	картометрический	1,00	-
2429	326712.57	1301785.61	картометрический	1,00	-
2429.1	326699.72	1301784.78	картометрический	1,00	-
2430	326688.49	1301777.29	картометрический	1,00	-
2431	326713.09	1301746.46	картометрический	1,00	-
2432	326726.07	1301763.79	картометрический	1,00	-

1	2	3	4	5	6
2433	326742.05	1301781.09	картометрический	1,00	-
2434	326719.00	1301824.01	картометрический	1,00	-
2435	326723.11	1301830.06	картометрический	1,00	-
2436	326695.76	1301847.68	картометрический	1,00	-
2437	326691.32	1301840.49	картометрический	1,00	-
2438	326681.76	1301811.50	картометрический	1,00	-
2439	326678.40	1301814.46	картометрический	1,00	-
2440	326667.16	1301805.46	картометрический	1,00	-
2441	326650.63	1301826.71	картометрический	1,00	-
2442	326629.02	1301854.89	картометрический	1,00	-
2443	326655.40	1301874.87	картометрический	1,00	-
2444	326668.97	1301886.30	картометрический	1,00	-
2445	326663.01	1301892.26	картометрический	1,00	-
2446	326652.63	1301905.96	картометрический	1,00	-
2447	326639.04	1301894.83	картометрический	1,00	-
2448	326632.62	1301889.61	картометрический	1,00	-
2449	326623.84	1301881.87	картометрический	1,00	-
2450	326614.31	1301874.38	картометрический	1,00	-
2451	326610.24	1301880.15	картометрический	1,00	-
2452	326609.86	1301879.83	картометрический	1,00	-
2453	326581.92	1301916.64	картометрический	1,00	-
2454	326606.20	1301936.64	картометрический	1,00	-
2455	326612.53	1301941.85	картометрический	1,00	-
2456	326611.18	1301943.63	картометрический	1,00	-
2457	326594.71	1301965.36	картометрический	1,00	-
2458	326590.66	1301970.70	картометрический	1,00	-
2459	326561.08	1301948.14	картометрический	1,00	-
2460	326514.21	1302009.23	картометрический	1,00	-
2461	326505.09	1302010.43	картометрический	1,00	-
2462	326486.10	1302007.10	картометрический	1,00	-
2463	326494.07	1301995.06	картометрический	1,00	-
2464	326502.73	1301984.09	картометрический	1,00	-
2465	326510.37	1301973.86	картометрический	1,00	-
2466	326524.54	1301955.90	картометрический	1,00	-
2467	326507.35	1301942.43	картометрический	1,00	-
2468	326509.90	1301939.03	картометрический	1,00	-
2469	326507.51	1301937.08	картометрический	1,00	-
2470	326512.44	1301931.71	картометрический	1,00	-
2471	326510.71	1301930.12	картометрический	1,00	-
2472	326515.89	1301924.05	картометрический	1,00	-
2473	326498.34	1301908.47	картометрический	1,00	-
2474	326510.20	1301894.39	картометрический	1,00	-
2475	326538.00	1301894.81	картометрический	1,00	-
2476	326547.61	1301884.53	картометрический	1,00	-
2477	326565.32	1301901.70	картометрический	1,00	-
2478	326559.61	1301909.98	картометрический	1,00	-

1	2	3	4	5	6
2479	326541.35	1301895.60	картометрический	1,00	-
2480	326540.45	1301896.79	картометрический	1,00	-
2481	326500.18	1301883.02	картометрический	1,00	-
2482	326486.79	1301886.38	картометрический	1,00	-
2483	326432.97	1301912.70	картометрический	1,00	-
2484	326450.09	1301966.95	картометрический	1,00	-
2485	326480.78	1301986.28	картометрический	1,00	-
2486	326475.35	1302000.50	картометрический	1,00	-
2487	326478.63	1302001.75	картометрический	1,00	-
2488	326477.47	1302005.86	картометрический	1,00	-
2488.1	326467.33	1302004.90	картометрический	1,00	-
2488.2	326448.66	1302004.30	картометрический	1,00	-
2489	326439.18	1301969.44	картометрический	1,00	-
2490	326432.21	1301971.26	картометрический	1,00	-
2491	326415.99	1301975.50	картометрический	1,00	-
2491.1	326428.68	1302003.37	картометрический	1,00	-
2491.2	326353.28	1302001.12	картометрический	1,00	-
2492	326302.61	1301998.46	картометрический	1,00	-
2493	326306.94	1301938.87	картометрический	1,00	-
2494	326305.25	1301911.35	картометрический	1,00	-
2495	326325.67	1301905.09	картометрический	1,00	-
2496	326338.65	1301899.25	картометрический	1,00	-
2497	326345.82	1301895.06	картометрический	1,00	-
2498	326361.18	1301922.27	картометрический	1,00	-
2499	326375.71	1301948.98	картометрический	1,00	-
2500	326360.71	1301956.81	картометрический	1,00	-
2501	326358.93	1301958.73	картометрический	1,00	-
2502	326336.38	1301957.72	картометрический	1,00	-
2503	326336.76	1301952.23	картометрический	1,00	-
2504	326340.88	1301933.16	картометрический	1,00	-
2505	326303.75	1301908.54	картометрический	1,00	-
2506	326290.19	1301884.24	картометрический	1,00	-
2507	326262.81	1301840.62	картометрический	1,00	-
2508	326224.70	1301771.19	картометрический	1,00	-
2509	326222.19	1301761.76	картометрический	1,00	-
2510	326222.20	1301757.75	картометрический	1,00	-
2511	326217.48	1301747.43	картометрический	1,00	-
2512	326213.44	1301734.92	картометрический	1,00	-
2513	326221.57	1301731.10	картометрический	1,00	-
2514	326222.01	1301729.60	картометрический	1,00	-
2515	326246.70	1301716.71	картометрический	1,00	-
2516	326232.17	1301689.36	картометрический	1,00	-
2517	326214.81	1301698.31	картометрический	1,00	-
2518	326197.45	1301707.26	картометрический	1,00	-
2519	326193.09	1301703.80	картометрический	1,00	-
2520	326188.91	1301695.20	картометрический	1,00	-

1	2	3	4	5	6
2521	326182.76	1301682.54	картометрический	1,00	-
2522	326180.31	1301682.27	картометрический	1,00	-
2523	326174.49	1301678.11	картометрический	1,00	-
2524	326170.27	1301671.02	картометрический	1,00	-
2525	326166.05	1301663.93	картометрический	1,00	-
2526	326161.43	1301656.15	картометрический	1,00	-
2527	326156.81	1301648.37	картометрический	1,00	-
2528	326161.87	1301646.12	картометрический	1,00	-
2529	326156.06	1301634.51	картометрический	1,00	-
2530	326150.24	1301622.89	картометрический	1,00	-
2531	326144.82	1301610.10	картометрический	1,00	-
2532	326139.40	1301597.30	картометрический	1,00	-
2533	326148.49	1301592.99	картометрический	1,00	-
2534	326175.77	1301580.04	картометрический	1,00	-
2535	326181.45	1301591.65	картометрический	1,00	-
2536	326176.52	1301594.00	картометрический	1,00	-
2537	326178.89	1301598.98	картометрический	1,00	-
2538	326174.75	1301600.88	картометрический	1,00	-
2539	326156.81	1301610.05	картометрический	1,00	-
2540	326118.91	1301608.07	картометрический	1,00	-
2541	326111.46	1301611.64	картометрический	1,00	-
2542	326117.90	1301624.61	картометрический	1,00	-
2543	326116.06	1301625.58	картометрический	1,00	-
2544	326119.54	1301632.69	картометрический	1,00	-
2545	326100.38	1301642.02	картометрический	1,00	-
2546	326104.69	1301650.07	картометрический	1,00	-
2547	326089.71	1301659.13	картометрический	1,00	-
2548	326084.77	1301653.81	картометрический	1,00	-
2549	326058.77	1301663.90	картометрический	1,00	-
2550	326057.12	1301660.86	картометрический	1,00	-
2551	326053.76	1301658.02	картометрический	1,00	-
2552	326049.92	1301653.41	картометрический	1,00	-
2553	326043.55	1301648.40	картометрический	1,00	-
2554	326027.47	1301657.33	картометрический	1,00	-
2555	326037.13	1301675.51	картометрический	1,00	-
2556	326015.35	1301685.42	картометрический	1,00	-
2557	326018.07	1301690.68	картометрический	1,00	-
2558	326032.37	1301718.30	картометрический	1,00	-
2559	326008.36	1301729.13	картометрический	1,00	-
2560	326005.38	1301723.00	картометрический	1,00	-
2561	325970.95	1301734.88	картометрический	1,00	-
2562	325957.74	1301707.11	картометрический	1,00	-
2563	325953.29	1301709.05	картометрический	1,00	-
2564	325951.98	1301714.05	картометрический	1,00	-
2565	325940.99	1301719.17	картометрический	1,00	-
2566	325934.47	1301706.91	картометрический	1,00	-

1	2	3	4	5	6
2567	325921.37	1301714.13	картометрический	1,00	-
2568	325904.19	1301723.41	картометрический	1,00	-
2569	325880.71	1301734.76	картометрический	1,00	-
2570	325888.82	1301751.14	картометрический	1,00	-
2571	325892.14	1301757.41	картометрический	1,00	-
2572	325904.77	1301784.26	картометрический	1,00	-
2573	325917.66	1301811.36	картометрический	1,00	-
2574	325926.96	1301830.67	картометрический	1,00	-
2575	325938.05	1301853.30	картометрический	1,00	-
2576	325963.22	1301839.62	картометрический	1,00	-
2577	325971.36	1301835.20	картометрический	1,00	-
2578	325983.45	1301866.90	картометрический	1,00	-
2579	325952.11	1301881.23	картометрический	1,00	-
2580	325965.11	1301908.00	картометрический	1,00	-
2581	325981.76	1301942.20	картометрический	1,00	-
2582	326001.33	1301932.84	картометрический	1,00	-
2583	326001.15	1301932.36	картометрический	1,00	-
2584	326006.79	1301930.26	картометрический	1,00	-
2585	326010.19	1301929.35	картометрический	1,00	-
2586	326032.12	1301963.38	картометрический	1,00	-
2587	325999.52	1301979.23	картометрический	1,00	-
2588	326009.99	1302001.82	картометрический	1,00	-
2589	326042.57	1301985.94	картометрический	1,00	-
2590	326060.15	1302019.07	картометрический	1,00	-
2591	326063.35	1302017.57	картометрический	1,00	-
2592	326068.93	1302013.21	картометрический	1,00	-
2593	326077.33	1302007.60	картометрический	1,00	-
2594	326105.24	1301990.46	картометрический	1,00	-
2595	326115.53	1301982.68	картометрический	1,00	-
2596	326119.81	1301981.21	картометрический	1,00	-
2597	326123.68	1301979.87	картометрический	1,00	-
2598	326128.09	1301987.54	картометрический	1,00	-
2599	326141.66	1301982.71	картометрический	1,00	-
2600	326141.16	1301980.26	картометрический	1,00	-
2601	326165.02	1301967.61	картометрический	1,00	-
2602	326158.93	1301956.13	картометрический	1,00	-
2603	326124.22	1301890.56	картометрический	1,00	-
2604	326152.04	1301891.08	картометрический	1,00	-
2605	326167.15	1301878.19	картометрический	1,00	-
2606	326173.41	1301873.89	картометрический	1,00	-
2607	326199.73	1301855.81	картометрический	1,00	-
2608	326205.90	1301865.69	картометрический	1,00	-
2609	326212.23	1301886.10	картометрический	1,00	-
2610	326230.74	1301906.50	картометрический	1,00	-
2611	326226.36	1301910.58	картометрический	1,00	-
2612	326236.97	1301943.29	картометрический	1,00	-

1	2	3	4	5	6
2613	326239.28	1301963.47	картометрический	1,00	-
2614	326236.82	1301995.23	картометрический	1,00	-
2615	326207.98	1301994.31	картометрический	1,00	-
2616	326181.17	1302001.44	картометрический	1,00	-
2617	326169.21	1301976.38	картометрический	1,00	-
2618	326149.31	1301986.09	картометрический	1,00	-
2619	326160.51	1302010.19	картометрический	1,00	-
2620	326150.59	1302014.39	картометрический	1,00	-
2621	326137.70	1302017.46	картометрический	1,00	-
2622	326124.81	1302020.53	картометрический	1,00	-
2623	326097.77	1302031.15	картометрический	1,00	-
2624	326070.73	1302041.77	картометрический	1,00	-
2625	326062.47	1302021.63	картометрический	1,00	-
2626	326029.19	1302036.17	картометрический	1,00	-
2627	326037.42	1302054.83	картометрический	1,00	-
2628	326035.05	1302055.48	картометрический	1,00	-
2629	326013.50	1302061.50	картометрический	1,00	-
2630	326004.76	1302045.57	картометрический	1,00	-
2631	326000.38	1302037.83	картометрический	1,00	-
2632	325998.42	1302034.18	картометрический	1,00	-
2633	325991.97	1302020.96	картометрический	1,00	-
2634	325987.92	1302012.86	картометрический	1,00	-
2635	325953.06	1302028.22	картометрический	1,00	-
2635.1	325962.11	1302047.35	картометрический	1,00	-
2635.2	325906.07	1302080.79	картометрический	1,00	-
2635.3	325917.75	1302107.51	картометрический	1,00	-
2635.4	325869.87	1302129.96	картометрический	1,00	-
2635.5	325866.33	1302121.95	картометрический	1,00	-
2635.6	325840.44	1302077.70	картометрический	1,00	-
2635.7	325873.33	1302064.01	картометрический	1,00	-
2635.8	325926.42	1302039.70	картометрический	1,00	-
2635.9	325964.14	1302051.10	картометрический	1,00	-
2635.10	325966.63	1302050.32	картометрический	1,00	-
2635.11	325968.06	1302053.18	картометрический	1,00	-
2635.12	325971.53	1302060.68	картометрический	1,00	-
2635.13	325973.74	1302063.55	картометрический	1,00	-
2635.14	325980.58	1302077.43	картометрический	1,00	-
2635.15	325949.27	1302092.42	картометрический	1,00	-
2635.16	325937.65	1302066.69	картометрический	1,00	-
2636	325945.02	1301991.02	картометрический	1,00	-
2637	325933.57	1301972.29	картометрический	1,00	-
2638	325948.16	1301963.97	картометрический	1,00	-
2639	325950.51	1301962.62	картометрический	1,00	-
2640	325961.15	1301958.54	картометрический	1,00	-
2641	325936.60	1301904.43	картометрический	1,00	-
2642	325923.99	1301880.06	картометрический	1,00	-

1	2	3	4	5	6
2643	325912.42	1301857.37	картометрический	1,00	-
2644	325881.56	1301872.17	картометрический	1,00	-
2645	325873.25	1301854.50	картометрический	1,00	-
2646	325902.36	1301839.00	картометрический	1,00	-
2647	325891.81	1301817.38	картометрический	1,00	-
2648	325849.67	1301835.63	картометрический	1,00	-
2649	325848.30	1301832.85	картометрический	1,00	-
2650	325839.45	1301814.64	картометрический	1,00	-
2651	325835.92	1301816.49	картометрический	1,00	-
2652	325826.29	1301802.32	картометрический	1,00	-
2653	325834.30	1301795.97	картометрический	1,00	-
2654	325833.54	1301795.01	картометрический	1,00	-
2655	325838.78	1301790.99	картометрический	1,00	-
2656	325839.26	1301791.89	картометрический	1,00	-
2657	325840.62	1301791.11	картометрический	1,00	-
2658	325832.85	1301781.87	картометрический	1,00	-
2659	325834.58	1301779.61	картометрический	1,00	-
2660	325835.06	1301779.13	картометрический	1,00	-
2661	325834.19	1301778.00	картометрический	1,00	-
2662	325824.42	1301764.10	картометрический	1,00	-
2663	325836.27	1301758.58	картометрический	1,00	-
2664	325826.40	1301743.72	картометрический	1,00	-
2665	325851.80	1301732.03	картометрический	1,00	-
2666	325871.31	1301774.78	картометрический	1,00	-
2667	325873.99	1301779.76	картометрический	1,00	-
2668	325878.70	1301789.53	картометрический	1,00	-
2669	325880.16	1301793.20	картометрический	1,00	-
2670	325862.28	1301802.62	картометрический	1,00	-
2671	325853.64	1301784.42	картометрический	1,00	-
2672	325864.59	1301778.79	картометрический	1,00	-
2673	325864.45	1301778.34	картометрический	1,00	-
2674	325834.75	1301693.22	картометрический	1,00	-
2675	325815.06	1301703.92	картометрический	1,00	-
2676	325809.93	1301706.14	картометрический	1,00	-
2677	325795.67	1301712.36	картометрический	1,00	-
2678	325787.22	1301694.94	картометрический	1,00	-
2679	325779.79	1301698.39	картометрический	1,00	-
2680	325762.48	1301659.64	картометрический	1,00	-
2681	325766.77	1301657.29	картометрический	1,00	-
2682	325786.10	1301646.67	картометрический	1,00	-
2683	325792.27	1301643.75	картометрический	1,00	-
2684	325791.94	1301643.05	картометрический	1,00	-
2685	325805.33	1301636.74	картометрический	1,00	-
2686	325792.70	1301610.65	картометрический	1,00	-
2687	325753.76	1301628.87	картометрический	1,00	-
2688	325761.51	1301657.88	картометрический	1,00	-

1	2	3	4	5	6
2689	325760.67	1301658.33	картометрический	1,00	-
2690	325744.34	1301624.48	картометрический	1,00	-
2691	325734.41	1301629.85	картометрический	1,00	-
2692	325725.52	1301612.33	картометрический	1,00	-
2693	325723.98	1301607.78	картометрический	1,00	-
2694	325728.17	1301599.99	картометрический	1,00	-
2695	325777.07	1301578.10	картометрический	1,00	-
2696	325720.35	1301457.70	картометрический	1,00	-
2697	325686.18	1301389.18	картометрический	1,00	-
2698	325685.38	1301391.90	картометрический	1,00	-
2699	325672.65	1301398.83	картометрический	1,00	-
2700	325670.26	1301398.57	картометрический	1,00	-
2701	325668.43	1301396.88	картометрический	1,00	-
2702	325663.04	1301399.52	картометрический	1,00	-
2703	325648.55	1301399.51	картометрический	1,00	-
2704	325611.10	1301317.13	картометрический	1,00	-
2705	325620.21	1301319.05	картометрический	1,00	-
2706	325645.64	1301306.08	картометрический	1,00	-
2707	325654.90	1301325.75	картометрический	1,00	-
2708	325629.25	1301338.52	картометрический	1,00	-
2709	325599.69	1301288.25	картометрический	1,00	-
2710	325593.01	1301285.01	картометрический	1,00	-
2711	325580.35	1301258.49	картометрический	1,00	-
2712	325575.56	1301251.42	картометрический	1,00	-
2713	325584.69	1301246.64	картометрический	1,00	-
2714	325594.68	1301245.53	картометрический	1,00	-
2715	325612.04	1301236.71	картометрический	1,00	-
2716	325602.09	1301218.34	картометрический	1,00	-
2717	325590.89	1301224.27	картометрический	1,00	-
2718	325581.46	1301229.61	картометрический	1,00	-
2719	325578.14	1301231.24	картометрический	1,00	-
2720	325563.95	1301236.83	картометрический	1,00	-
2721	325564.38	1301237.60	картометрический	1,00	-
2722	325561.59	1301238.85	картометрический	1,00	-
2723	325541.74	1301199.38	картометрический	1,00	-
2724	325539.04	1301194.02	картометрический	1,00	-
2240	325533.72	1301183.44	картометрический	1,00	-
Участок ЗРЗ-2А.2					
2725	326622.42	1302057.42	картометрический	1,00	-
2726	326632.49	1302044.25	картометрический	1,00	-
2727	326653.20	1302061.36	картометрический	1,00	-
2728	326657.91	1302055.08	картометрический	1,00	-
2728.1	326669.39	1302042.46	картометрический	1,00	-
2729	326673.12	1302043.58	картометрический	1,00	-
2730	326687.65	1302057.01	картометрический	1,00	-
2731	326700.94	1302041.94	картометрический	1,00	-

1	2	3	4	5	6
2732	326722.29	1302058.57	картометрический	1,00	-
2733	326743.70	1302033.99	картометрический	1,00	-
2734	326723.76	1302016.05	картометрический	1,00	-
2735	326727.49	1301994.09	картометрический	1,00	-
2736	326729.63	1301985.54	картометрический	1,00	-
2737	326721.32	1301983.24	картометрический	1,00	-
2738	326725.37	1301967.76	картометрический	1,00	-
2739	326736.31	1301971.58	картометрический	1,00	-
2740	326746.64	1301973.45	картометрический	1,00	-
2741	326765.37	1301951.49	картометрический	1,00	-
2742	326772.25	1301943.42	картометрический	1,00	-
2743	326778.66	1301950.96	картометрический	1,00	-
2744	326784.12	1301946.83	картометрический	1,00	-
2745	326787.70	1301942.40	картометрический	1,00	-
2746	326793.84	1301934.53	картометрический	1,00	-
2747	326809.96	1301917.62	картометрический	1,00	-
2748	326815.37	1301911.74	картометрический	1,00	-
2749	326820.77	1301905.87	картометрический	1,00	-
2750	326836.06	1301887.99	картометрический	1,00	-
2751	326853.21	1301904.15	картометрический	1,00	-
2752	326863.13	1301913.79	картометрический	1,00	-
2753	326878.62	1301895.24	картометрический	1,00	-
2754	326885.02	1301901.23	картометрический	1,00	-
2755	326902.81	1301915.01	картометрический	1,00	-
2756	326902.51	1301915.42	картометрический	1,00	-
2757	326905.55	1301917.34	картометрический	1,00	-
2758	326906.52	1301916.33	картометрический	1,00	-
2759	326910.13	1301919.64	картометрический	1,00	-
2760	326915.15	1301920.93	картометрический	1,00	-
2761	326912.45	1301924.03	картометрический	1,00	-
2762	326897.46	1301937.96	картометрический	1,00	-
2763	326893.70	1301941.71	картометрический	1,00	-
2764	326879.04	1301956.34	картометрический	1,00	-
2765	326867.96	1301976.20	картометрический	1,00	-
2766	326857.74	1301989.98	картометрический	1,00	-
2767	326849.39	1301999.84	картометрический	1,00	-
2768	326833.00	1302004.21	картометрический	1,00	-
2769	326811.18	1302031.52	картометрический	1,00	-
2770	326800.12	1302040.78	картометрический	1,00	-
2771	326769.08	1302080.05	картометрический	1,00	-
2772	326753.85	1302099.89	картометрический	1,00	-
2773	326746.76	1302110.08	картометрический	1,00	-
2774	326739.66	1302120.28	картометрический	1,00	-
2775	326753.92	1302133.57	картометрический	1,00	-
2776	326762.39	1302123.33	картометрический	1,00	-
2777	326777.01	1302135.54	картометрический	1,00	-

1	2	3	4	5	6
2778	326775.76	1302137.10	картометрический	1,00	-
2779	326788.27	1302147.52	картометрический	1,00	-
2780	326779.70	1302162.73	картометрический	1,00	-
2781	326764.97	1302187.30	картометрический	1,00	-
2782	326757.10	1302197.48	картометрический	1,00	-
2783	326743.00	1302185.96	картометрический	1,00	-
2784	326723.17	1302170.75	картометрический	1,00	-
2785	326706.25	1302157.24	картометрический	1,00	-
2786	326686.60	1302141.44	картометрический	1,00	-
2787	326669.87	1302128.88	картометрический	1,00	-
2788	326666.91	1302126.58	картометрический	1,00	-
2789	326663.95	1302124.28	картометрический	1,00	-
2790	326655.37	1302117.61	картометрический	1,00	-
2791	326648.71	1302111.95	картометрический	1,00	-
2792	326625.94	1302094.02	картометрический	1,00	-
2793	326634.04	1302083.35	картометрический	1,00	-
2794	326642.14	1302074.54	картометрический	1,00	-
2725	326622.42	1302057.42	картометрический	1,00	-
2795	326785.75	1302219.57	картометрический	1,00	-
2796	326810.86	1302188.31	картометрический	1,00	-
2797	326821.94	1302194.30	картометрический	1,00	-
2798	326823.65	1302194.51	картометрический	1,00	-
2799	326829.86	1302203.93	картометрический	1,00	-
2800	326833.76	1302214.21	картометрический	1,00	-
2801	326832.53	1302217.53	картометрический	1,00	-
2802	326855.76	1302221.10	картометрический	1,00	-
2803	326860.69	1302234.17	картометрический	1,00	-
2804	326862.37	1302238.90	картометрический	1,00	-
2805	326863.57	1302245.97	картометрический	1,00	-
2806	326867.91	1302253.82	картометрический	1,00	-
2807	326871.34	1302270.16	картометрический	1,00	-
2808	326881.56	1302265.64	картометрический	1,00	-
2809	326891.78	1302261.12	картометрический	1,00	-
2810	326906.89	1302254.50	картометрический	1,00	-
2811	326918.70	1302249.44	картометрический	1,00	-
2812	326939.42	1302240.08	картометрический	1,00	-
2813	326962.61	1302230.00	картометрический	1,00	-
2814	326974.57	1302224.75	картометрический	1,00	-
2815	326961.01	1302200.58	картометрический	1,00	-
2816	326959.52	1302198.79	картометрический	1,00	-
2817	326958.09	1302193.75	картометрический	1,00	-
2818	326951.11	1302183.55	картометрический	1,00	-
2819	326951.61	1302182.99	картометрический	1,00	-
2820	326968.80	1302175.06	картометрический	1,00	-
2821	326992.03	1302163.97	картометрический	1,00	-
2822	326993.56	1302163.24	картометрический	1,00	-

1	2	3	4	5	6
2823	326996.25	1302161.74	картометрический	1,00	-
2824	326998.98	1302159.35	картометрический	1,00	-
2825	327004.20	1302156.74	картометрический	1,00	-
2826	327008.19	1302163.97	картометрический	1,00	-
2827	327016.10	1302176.82	картометрический	1,00	-
2828	327029.67	1302198.87	картометрический	1,00	-
2829	327032.28	1302203.11	картометрический	1,00	-
2830	327064.59	1302187.13	картометрический	1,00	-
2831	327070.73	1302205.57	картометрический	1,00	-
2832	327078.41	1302222.17	картометрический	1,00	-
2833	327059.09	1302232.46	картометрический	1,00	-
2834	327059.00	1302233.64	картометрический	1,00	-
2835	327054.95	1302236.03	картометрический	1,00	-
2836	327064.56	1302254.72	картометрический	1,00	-
2837	327071.93	1302271.30	картометрический	1,00	-
2838	327052.86	1302279.24	картометрический	1,00	-
2839	327030.90	1302287.93	картометрический	1,00	-
2840	327030.01	1302288.68	картометрический	1,00	-
2841	327030.47	1302293.02	картометрический	1,00	-
2842	327032.28	1302297.26	картометрический	1,00	-
2843	327014.46	1302302.37	картометрический	1,00	-
2844	327011.43	1302301.16	картометрический	1,00	-
2845	327008.32	1302301.86	картометрический	1,00	-
2846	327002.33	1302284.84	картометрический	1,00	-
2847	326994.75	1302255.87	картометрический	1,00	-
2848	326991.95	1302245.17	картометрический	1,00	-
2849	326949.27	1302263.90	картометрический	1,00	-
2850	326944.49	1302266.09	картометрический	1,00	-
2851	326927.28	1302273.66	картометрический	1,00	-
2852	326893.57	1302287.88	картометрический	1,00	-
2853	326900.72	1302317.17	картометрический	1,00	-
2854	326893.08	1302318.35	картометрический	1,00	-
2855	326870.65	1302321.81	картометрический	1,00	-
2856	326866.47	1302300.34	картометрический	1,00	-
2857	326861.43	1302288.90	картометрический	1,00	-
2858	326856.38	1302277.46	картометрический	1,00	-
2859	326849.20	1302270.72	картометрический	1,00	-
2860	326838.20	1302260.68	картометрический	1,00	-
2861	326837.54	1302261.43	картометрический	1,00	-
2862	326834.83	1302259.57	картометрический	1,00	-
2862.1	326825.53	1302251.67	картометрический	1,00	-
2863	326815.45	1302243.71	картометрический	1,00	-
2864	326812.65	1302241.27	картометрический	1,00	-
2865	326794.10	1302227.12	картометрический	1,00	-
2795	326785.75	1302219.57	картометрический	1,00	-
2866	326881.46	1302381.12	картометрический	1,00	-

1	2	3	4	5	6
2867	326900.99	1302379.82	картометрический	1,00	-
2868	326910.14	1302379.21	картометрический	1,00	-
2869	326912.06	1302386.76	картометрический	1,00	-
2870	326913.31	1302398.42	картометрический	1,00	-
2871	326921.71	1302417.24	картометрический	1,00	-
2872	326925.49	1302420.99	картометрический	1,00	-
2873	326947.22	1302423.31	картометрический	1,00	-
2874	326946.60	1302428.99	картометрический	1,00	-
2875	326945.56	1302441.07	картометрический	1,00	-
2876	326944.41	1302461.47	картометрический	1,00	-
2877	326945.60	1302461.39	картометрический	1,00	-
2878	326941.44	1302476.76	картометрический	1,00	-
2879	326939.26	1302478.36	картометрический	1,00	-
2880	326939.46	1302483.41	картометрический	1,00	-
2881	326935.96	1302510.64	картометрический	1,00	-
2882	326942.68	1302548.80	картометрический	1,00	-
2883	326945.42	1302575.61	картометрический	1,00	-
2884	326947.61	1302597.01	картометрический	1,00	-
2885	326940.91	1302597.41	картометрический	1,00	-
2886	326941.57	1302626.09	картометрический	1,00	-
2887	326943.04	1302649.60	картометрический	1,00	-
2888	326946.11	1302705.65	картометрический	1,00	-
2889	326969.94	1302703.93	картометрический	1,00	-
2890	326973.43	1302703.68	картометрический	1,00	-
2891	326974.68	1302703.58	картометрический	1,00	-
2892	326975.56	1302692.80	картометрический	1,00	-
2893	326976.44	1302690.79	картометрический	1,00	-
2894	326979.82	1302691.09	картометрический	1,00	-
2895	326992.01	1302694.58	картометрический	1,00	-
2896	326995.71	1302694.08	картометрический	1,00	-
2897	326996.25	1302691.42	картометрический	1,00	-
2898	327004.22	1302692.45	картометрический	1,00	-
2899	327005.98	1302691.47	картометрический	1,00	-
2900	327026.26	1302696.86	картометрический	1,00	-
2901	327030.78	1302697.27	картометрический	1,00	-
2902	327032.91	1302696.15	картометрический	1,00	-
2903	327039.33	1302697.45	картометрический	1,00	-
2904	327047.72	1302698.82	картометрический	1,00	-
2905	327058.83	1302699.81	картометрический	1,00	-
2906	327081.14	1302701.77	картометрический	1,00	-
2907	327090.23	1302702.57	картометрический	1,00	-
2908	327090.02	1302697.59	картометрический	1,00	-
2909	327089.81	1302692.61	картометрический	1,00	-
2910	327090.20	1302692.65	картометрический	1,00	-
2911	327101.62	1302693.79	картометрический	1,00	-
2912	327101.63	1302694.69	картометрический	1,00	-

1	2	3	4	5	6
2913	327103.50	1302694.66	картометрический	1,00	-
2914	327103.51	1302695.20	картометрический	1,00	-
2915	327109.50	1302695.24	картометрический	1,00	-
2916	327109.57	1302698.47	картометрический	1,00	-
2917	327109.88	1302698.49	картометрический	1,00	-
2918	327109.84	1302702.55	картометрический	1,00	-
2919	327111.39	1302704.27	картометрический	1,00	-
2920	327111.56	1302709.31	картометрический	1,00	-
2921	327120.25	1302709.45	картометрический	1,00	-
2922	327118.94	1302754.76	картометрический	1,00	-
2923	327150.15	1302756.48	картометрический	1,00	-
2924	327147.06	1302778.52	картометрический	1,00	-
2925	327154.77	1302779.67	картометрический	1,00	-
2926	327143.91	1302805.41	картометрический	1,00	-
2927	327140.03	1302814.72	картометрический	1,00	-
2928	327131.81	1302805.87	картометрический	1,00	-
2929	327128.89	1302803.91	картометрический	1,00	-
2930	327092.80	1302807.75	картометрический	1,00	-
2931	327078.38	1302800.81	картометрический	1,00	-
2932	327074.01	1302797.99	картометрический	1,00	-
2933	327049.87	1302790.40	картометрический	1,00	-
2934	327044.70	1302799.61	картометрический	1,00	-
2935	327043.84	1302801.13	картометрический	1,00	-
2936	327040.79	1302804.87	картометрический	1,00	-
2937	327029.46	1302795.31	картометрический	1,00	-
2938	327030.36	1302787.45	картометрический	1,00	-
2939	327031.41	1302783.74	картометрический	1,00	-
2940	327019.79	1302782.14	картометрический	1,00	-
2941	326990.18	1302781.83	картометрический	1,00	-
2942	326969.47	1302788.80	картометрический	1,00	-
2943	326954.37	1302789.00	картометрический	1,00	-
2944	326952.77	1302788.72	картометрический	1,00	-
2945	326940.96	1302807.61	картометрический	1,00	-
2946	326930.94	1302806.87	картометрический	1,00	-
2947	326927.57	1302819.29	картометрический	1,00	-
2948	326902.86	1302811.40	картометрический	1,00	-
2949	326905.01	1302804.16	картометрический	1,00	-
2950	326910.01	1302784.08	картометрический	1,00	-
2951	326911.99	1302775.25	картометрический	1,00	-
2952	326913.97	1302766.42	картометрический	1,00	-
2953	326915.88	1302759.10	картометрический	1,00	-
2954	326916.60	1302753.34	картометрический	1,00	-
2955	326923.27	1302729.77	картометрический	1,00	-
2956	326921.69	1302707.41	картометрический	1,00	-
2957	326920.13	1302685.45	картометрический	1,00	-
2958	326918.53	1302662.51	картометрический	1,00	-

1	2	3	4	5	6
2959	326915.56	1302620.02	картометрический	1,00	-
2960	326914.08	1302599.00	картометрический	1,00	-
2961	326912.66	1302578.72	картометрический	1,00	-
2962	326910.60	1302549.51	картометрический	1,00	-
2963	326904.92	1302509.76	картометрический	1,00	-
2964	326903.75	1302498.64	картометрический	1,00	-
2965	326900.72	1302486.69	картометрический	1,00	-
2966	326892.90	1302443.79	картометрический	1,00	-
2967	326889.65	1302426.04	картометрический	1,00	-
2968	326888.89	1302421.86	картометрический	1,00	-
2969	326885.38	1302402.59	картометрический	1,00	-
2970	326882.45	1302386.59	картометрический	1,00	-
2866	326881.46	1302381.12	картометрический	1,00	-
2971	326924.19	1302831.72	картометрический	1,00	-
2972	326927.32	1302841.29	картометрический	1,00	-
2973	326945.16	1302854.58	картометрический	1,00	-
2974	326949.58	1302857.87	картометрический	1,00	-
2975	326958.82	1302865.35	картометрический	1,00	-
2976	326967.85	1302885.13	картометрический	1,00	-
2977	326982.00	1302904.31	картометрический	1,00	-
2978	326984.72	1302906.87	картометрический	1,00	-
2979	326992.67	1302914.34	картометрический	1,00	-
2980	327000.62	1302921.80	картометрический	1,00	-
2981	327014.46	1302932.32	картометрический	1,00	-
2982	327012.52	1302937.25	картометрический	1,00	-
2983	327003.97	1302948.66	картометрический	1,00	-
2984	327016.19	1302965.76	картометрический	1,00	-
2985	327023.22	1302975.51	картометрический	1,00	-
2986	327029.21	1302982.23	картометрический	1,00	-
2987	327036.46	1302972.45	картометрический	1,00	-
2988	327041.84	1302976.37	картометрический	1,00	-
2989	327070.61	1302997.37	картометрический	1,00	-
2990	327071.35	1303000.08	картометрический	1,00	-
2991	327069.39	1303002.81	картометрический	1,00	-
2992	327067.21	1303004.84	картометрический	1,00	-
2993	327051.16	1303013.96	картометрический	1,00	-
2994	327034.58	1303025.47	картометрический	1,00	-
2995	327045.78	1303040.82	картометрический	1,00	-
2996	327023.92	1303058.09	картометрический	1,00	-
2997	327023.02	1303056.95	картометрический	1,00	-
2998	327022.96	1303051.17	картометрический	1,00	-
2999	327011.31	1303036.77	картометрический	1,00	-
3000	327000.64	1303023.01	картометрический	1,00	-
3001	326990.05	1303031.60	картометрический	1,00	-
3002	326979.45	1303040.19	картометрический	1,00	-
3003	326957.30	1303013.98	картометрический	1,00	-

1	2	3	4	5	6
3004	326949.02	1303001.91	картометрический	1,00	-
3005	326937.64	1302985.32	картометрический	1,00	-
3006	326924.80	1302966.60	картометрический	1,00	-
3007	326921.76	1302963.64	картометрический	1,00	-
3008	326910.93	1302953.48	картометрический	1,00	-
3009	326897.86	1302939.37	картометрический	1,00	-
3010	326898.90	1302938.11	картометрический	1,00	-
3011	326890.50	1302928.65	картометрический	1,00	-
3012	326887.82	1302930.48	картометрический	1,00	-
3013	326875.42	1302945.65	картометрический	1,00	-
3014	326866.87	1302957.06	картометрический	1,00	-
3015	326863.54	1302962.30	картометрический	1,00	-
3016	326860.89	1302966.14	картометрический	1,00	-
3017	326855.29	1302973.91	картометрический	1,00	-
3018	326856.26	1302983.40	картометрический	1,00	-
3019	326858.51	1302983.88	картометрический	1,00	-
3020	326856.37	1302993.86	картометрический	1,00	-
3021	326852.26	1303000.87	картометрический	1,00	-
3022	326843.12	1303016.48	картометрический	1,00	-
3023	326833.27	1303036.87	картометрический	1,00	-
3024	326832.51	1303036.52	картометрический	1,00	-
3025	326818.86	1303033.39	картометрический	1,00	-
3026	326817.65	1303040.01	картометрический	1,00	-
3027	326816.26	1303040.83	картометрический	1,00	-
3028	326804.84	1303038.93	картометрический	1,00	-
3029	326804.70	1303049.29	картометрический	1,00	-
3030	326800.55	1303047.44	картометрический	1,00	-
3031	326791.60	1303044.25	картометрический	1,00	-
3032	326779.51	1303037.31	картометрический	1,00	-
3033	326776.77	1303033.85	картометрический	1,00	-
3034	326770.14	1303029.86	картометрический	1,00	-
3035	326781.50	1303012.66	картометрический	1,00	-
3036	326787.59	1303002.79	картометрический	1,00	-
3037	326804.70	1303012.57	картометрический	1,00	-
3038	326809.76	1303013.18	картометрический	1,00	-
3039	326816.71	1303001.68	картометрический	1,00	-
3040	326827.91	1302983.03	картометрический	1,00	-
3041	326807.87	1302970.16	картометрический	1,00	-
3042	326813.46	1302964.26	картометрический	1,00	-
3043	326821.40	1302951.95	картометрический	1,00	-
3044	326829.59	1302939.55	картометрический	1,00	-
3045	326839.83	1302923.66	картометрический	1,00	-
3046	326848.42	1302911.80	картометрический	1,00	-
3047	326861.87	1302889.29	картометрический	1,00	-
3048	326868.53	1302878.13	картометрический	1,00	-
3049	326875.79	1302866.93	картометрический	1,00	-

1	2	3	4	5	6
3050	326875.28	1302866.54	картометрический	1,00	-
3051	326880.11	1302861.08	картометрический	1,00	-
3052	326898.93	1302824.61	картометрический	1,00	-
2971	326924.19	1302831.72	картометрический	1,00	-
3053	326774.61	1303077.83	картометрический	1,00	-
3054	326753.74	1303089.05	картометрический	1,00	-
3055	326738.83	1303099.85	картометрический	1,00	-
3056	326739.44	1303100.54	картометрический	1,00	-
3057	326734.12	1303106.61	картометрический	1,00	-
3058	326726.60	1303120.81	картометрический	1,00	-
3059	326723.56	1303125.05	картометрический	1,00	-
3060	326717.47	1303133.93	картометрический	1,00	-
3061	326711.20	1303144.12	картометрический	1,00	-
3062	326704.54	1303154.40	картометрический	1,00	-
3063	326692.70	1303151.26	картометрический	1,00	-
3064	326691.81	1303152.67	картометрический	1,00	-
3065	326697.37	1303159.51	картометрический	1,00	-
3066	326640.51	1303199.92	картометрический	1,00	-
3067	326630.91	1303206.64	картометрический	1,00	-
3068	326637.35	1303216.59	картометрический	1,00	-
3069	326639.04	1303215.52	картометрический	1,00	-
3070	326643.26	1303224.20	картометрический	1,00	-
3071	326643.39	1303225.26	картометрический	1,00	-
3072	326644.09	1303227.30	картометрический	1,00	-
3073	326652.72	1303236.99	картометрический	1,00	-
3074	326656.17	1303241.15	картометрический	1,00	-
3075	326663.06	1303248.06	картометрический	1,00	-
3076	326664.59	1303250.14	картометрический	1,00	-
3077	326665.19	1303249.94	картометрический	1,00	-
3078	326676.54	1303262.03	картометрический	1,00	-
3079	326684.12	1303270.10	картометрический	1,00	-
3080	326678.69	1303274.42	картометрический	1,00	-
3081	326695.30	1303297.12	картометрический	1,00	-
3082	326692.15	1303300.18	картометрический	1,00	-
3083	326694.79	1303303.44	картометрический	1,00	-
3084	326683.01	1303312.21	картометрический	1,00	-
3085	326651.08	1303335.92	картометрический	1,00	-
3086	326664.00	1303354.18	картометрический	1,00	-
3087	326687.13	1303386.61	картометрический	1,00	-
3088	326717.78	1303362.43	картометрический	1,00	-
3089	326742.90	1303403.22	картометрический	1,00	-
3090	326748.60	1303410.75	картометрический	1,00	-
3091	326775.43	1303448.21	картометрический	1,00	-
3092	326789.79	1303468.10	картометрический	1,00	-
3093	326783.22	1303472.84	картометрический	1,00	-
3094	326763.54	1303487.03	картометрический	1,00	-

1	2	3	4	5	6
3095	326780.78	1303510.73	картометрический	1,00	-
3096	326787.15	1303520.85	картометрический	1,00	-
3097	326791.94	1303527.69	картометрический	1,00	-
3098	326793.53	1303526.87	картометрический	1,00	-
3099	326825.22	1303571.12	картометрический	1,00	-
3100	326821.34	1303573.88	картометрический	1,00	-
3101	326838.39	1303596.99	картометрический	1,00	-
3102	326846.98	1303591.86	картометрический	1,00	-
3103	326849.42	1303595.38	картометрический	1,00	-
3104	326840.89	1303601.33	картометрический	1,00	-
3105	326880.69	1303658.47	картометрический	1,00	-
3106	326898.55	1303645.73	картометрический	1,00	-
3107	326914.38	1303666.71	картометрический	1,00	-
3108	326899.34	1303678.05	картометрический	1,00	-
3109	326912.72	1303697.17	картометрический	1,00	-
3110	326927.20	1303686.49	картометрический	1,00	-
3111	326934.50	1303696.38	картометрический	1,00	-
3112	326937.55	1303700.52	картометрический	1,00	-
3113	326924.95	1303709.54	картометрический	1,00	-
3114	326905.94	1303725.52	картометрический	1,00	-
3115	326903.15	1303721.90	картометрический	1,00	-
3116	326873.31	1303743.68	картометрический	1,00	-
3117	326862.13	1303751.75	картометрический	1,00	-
3118	326858.63	1303748.34	картометрический	1,00	-
3119	326855.50	1303743.12	картометрический	1,00	-
3120	326841.55	1303726.80	картометрический	1,00	-
3121	326846.69	1303719.58	картометрический	1,00	-
3122	326829.17	1303666.59	картометрический	1,00	-
3123	326851.45	1303650.32	картометрический	1,00	-
3124	326835.26	1303627.93	картометрический	1,00	-
3125	326811.46	1303645.49	картометрический	1,00	-
3126	326808.21	1303647.89	картометрический	1,00	-
3127	326789.60	1303624.18	картометрический	1,00	-
3128	326795.19	1303618.76	картометрический	1,00	-
3129	326798.11	1303617.02	картометрический	1,00	-
3130	326803.25	1303612.25	картометрический	1,00	-
3131	326802.13	1303610.87	картометрический	1,00	-
3132	326815.80	1303600.89	картометрический	1,00	-
3133	326802.61	1303582.75	картометрический	1,00	-
3134	326728.94	1303481.13	картометрический	1,00	-
3135	326706.93	1303451.60	картометрический	1,00	-
3136	326721.91	1303435.53	картометрический	1,00	-
3137	326711.65	1303421.08	картометрический	1,00	-
3138	326732.65	1303406.56	картометрический	1,00	-
3139	326735.29	1303409.92	картометрический	1,00	-
3140	326741.41	1303417.70	картометрический	1,00	-

1	2	3	4	5	6
3141	326735.87	1303423.72	картометрический	1,00	-
3142	326733.91	1303426.54	картометрический	1,00	-
3143	326678.22	1303412.87	картометрический	1,00	-
3144	326665.31	1303395.34	картометрический	1,00	-
3145	326642.58	1303363.73	картометрический	1,00	-
3146	326634.16	1303370.25	картометрический	1,00	-
3147	326630.31	1303373.90	картометрический	1,00	-
3148	326607.91	1303389.68	картометрический	1,00	-
3149	326600.25	1303375.08	картометрический	1,00	-
3150	326587.54	1303350.88	картометрический	1,00	-
3151	326574.46	1303325.97	картометрический	1,00	-
3152	326583.09	1303320.43	картометрический	1,00	-
3153	326599.83	1303305.42	картометрический	1,00	-
3154	326578.83	1303276.36	картометрический	1,00	-
3155	326566.19	1303258.78	картометрический	1,00	-
3156	326543.84	1303273.62	картометрический	1,00	-
3157	326540.75	1303275.93	картометрический	1,00	-
3158	326529.16	1303256.11	картометрический	1,00	-
3159	326510.19	1303266.56	картометрический	1,00	-
3160	326494.83	1303262.36	картометрический	1,00	-
3161	326495.40	1303267.75	картометрический	1,00	-
3162	326484.92	1303268.89	картометрический	1,00	-
3163	326480.62	1303253.85	картометрический	1,00	-
3164	326460.04	1303263.42	картометрический	1,00	-
3165	326458.55	1303260.31	картометрический	1,00	-
3166	326457.79	1303259.55	картометрический	1,00	-
3167	326454.02	1303261.50	картометрический	1,00	-
3168	326452.31	1303264.42	картометрический	1,00	-
3169	326428.84	1303274.63	картометрический	1,00	-
3170	326421.18	1303278.03	картометрический	1,00	-
3171	326421.54	1303278.92	картометрический	1,00	-
3172	326418.66	1303280.21	картометрический	1,00	-
3173	326415.25	1303279.61	картометрический	1,00	-
3174	326412.63	1303278.14	картометрический	1,00	-
3175	326408.81	1303274.92	картометрический	1,00	-
3176	326376.59	1303301.52	картометрический	1,00	-
3177	326364.82	1303286.74	картометрический	1,00	-
3178	326354.34	1303294.30	картометрический	1,00	-
3179	326351.41	1303299.34	картометрический	1,00	-
3180	326342.80	1303286.48	картометрический	1,00	-
3181	326327.76	1303296.04	картометрический	1,00	-
3182	326318.45	1303279.60	картометрический	1,00	-
3183	326319.46	1303279.10	картометрический	1,00	-
3184	326318.57	1303277.58	картометрический	1,00	-
3185	326331.19	1303269.91	картометрический	1,00	-
3186	326356.59	1303260.17	картометрический	1,00	-

1	2	3	4	5	6
3187	326368.17	1303254.33	картометрический	1,00	-
3188	326373.68	1303251.55	картометрический	1,00	-
3189	326377.25	1303249.00	картометрический	1,00	-
3190	326380.71	1303246.15	картометрический	1,00	-
3191	326385.79	1303244.59	картометрический	1,00	-
3192	326398.02	1303238.83	картометрический	1,00	-
3193	326414.67	1303230.95	картометрический	1,00	-
3194	326433.05	1303222.17	картометрический	1,00	-
3195	326447.24	1303248.77	картометрический	1,00	-
3196	326487.14	1303230.58	картометрический	1,00	-
3197	326475.22	1303202.17	картометрический	1,00	-
3198	326488.61	1303195.67	картометрический	1,00	-
3199	326501.57	1303213.44	картометрический	1,00	-
3200	326509.99	1303215.40	картометрический	1,00	-
3201	326511.90	1303214.22	картометрический	1,00	-
3202	326515.24	1303210.95	картометрический	1,00	-
3203	326520.94	1303207.29	картометрический	1,00	-
3204	326525.99	1303203.63	картометрический	1,00	-
3205	326511.77	1303184.20	картометрический	1,00	-
3206	326534.10	1303171.88	картометрический	1,00	-
3207	326541.80	1303186.93	картометрический	1,00	-
3208	326552.44	1303201.65	картометрический	1,00	-
3209	326582.29	1303182.11	картометрический	1,00	-
3210	326578.91	1303175.85	картометрический	1,00	-
3211	326576.52	1303176.98	картометрический	1,00	-
3212	326565.64	1303155.67	картометрический	1,00	-
3213	326582.18	1303146.91	картометрический	1,00	-
3214	326609.50	1303132.80	картометрический	1,00	-
3215	326615.31	1303129.77	картометрический	1,00	-
3216	326618.68	1303127.63	картометрический	1,00	-
3217	326622.61	1303125.88	картометрический	1,00	-
3218	326637.46	1303155.27	картометрический	1,00	-
3219	326648.65	1303162.29	картометрический	1,00	-
3220	326683.84	1303143.48	картометрический	1,00	-
3221	326672.57	1303130.12	картометрический	1,00	-
3222	326663.27	1303130.44	картометрический	1,00	-
3223	326651.96	1303110.44	картометрический	1,00	-
3224	326684.05	1303094.17	картометрический	1,00	-
3225	326736.17	1303064.78	картометрический	1,00	-
3226	326756.29	1303051.41	картометрический	1,00	-
3227	326756.24	1303053.56	картометрический	1,00	-
3053	326774.61	1303077.83	картометрический	1,00	-
Участок ЗРЗ-2А.3					
3228	326734.13	1303021.63	картометрический	1,00	-
3229	326718.28	1302999.59	картометрический	1,00	-
3230	326702.42	1302977.55	картометрический	1,00	-

1	2	3	4	5	6
3231	326701.40	1302974.94	картометрический	1,00	-
3232	326699.78	1302972.07	картометрический	1,00	-
3233	326698.85	1302972.72	картометрический	1,00	-
3234	326686.70	1302955.72	картометрический	1,00	-
3235	326674.54	1302938.71	картометрический	1,00	-
3236	326670.91	1302933.59	картометрический	1,00	-
3237	326647.79	1302899.07	картометрический	1,00	-
3238	326622.14	1302860.35	картометрический	1,00	-
3239	326608.20	1302840.38	картометрический	1,00	-
3240	326592.14	1302817.37	картометрический	1,00	-
3241	326624.89	1302814.55	картометрический	1,00	-
3242	326634.83	1302830.27	картометрический	1,00	-
3243	326644.76	1302845.98	картометрический	1,00	-
3244	326648.75	1302843.45	картометрический	1,00	-
3245	326661.68	1302835.25	картометрический	1,00	-
3246	326661.55	1302835.07	картометрический	1,00	-
3247	326666.95	1302831.64	картометрический	1,00	-
3248	326666.65	1302831.16	картометрический	1,00	-
3249	326672.55	1302827.40	картометрический	1,00	-
3250	326678.70	1302837.11	картометрический	1,00	-
3251	326678.20	1302837.44	картометрический	1,00	-
3252	326684.76	1302853.69	картометрический	1,00	-
3253	326692.40	1302860.69	картометрический	1,00	-
3254	326693.28	1302860.11	картометрический	1,00	-
3255	326695.09	1302862.81	картометрический	1,00	-
3256	326698.56	1302868.05	картометрический	1,00	-
3257	326703.64	1302875.80	картометрический	1,00	-
3258	326704.25	1302876.19	картометрический	1,00	-
3259	326707.53	1302881.19	картометрический	1,00	-
3260	326718.62	1302898.06	картометрический	1,00	-
3261	326732.75	1302920.91	картометрический	1,00	-
3262	326725.15	1302929.54	картометрический	1,00	-
3263	326716.28	1302935.54	картометрический	1,00	-
3264	326730.92	1302954.13	картометрический	1,00	-
3265	326739.49	1302965.84	картометрический	1,00	-
3266	326756.23	1302988.71	картометрический	1,00	-
3228	326734.13	1303021.63	картометрический	1,00	-
Участок ЗРЗ-2А.4					
3267	326579.64	1302861.15	картометрический	1,00	-
3268	326568.17	1302869.18	картометрический	1,00	-
3269	326567.54	1302868.34	картометрический	1,00	-
3270	326565.65	1302869.70	картометрический	1,00	-
3271	326566.20	1302870.59	картометрический	1,00	-
3272	326553.84	1302879.22	картометрический	1,00	-
3273	326549.12	1302871.86	картометрический	1,00	-
3274	326544.39	1302864.50	картометрический	1,00	-

1	2	3	4	5	6
3275	326541.59	1302859.90	картометрический	1,00	-
3276	326538.79	1302855.29	картометрический	1,00	-
3277	326535.95	1302850.56	картометрический	1,00	-
3278	326510.84	1302858.20	картометрический	1,00	-
3279	326499.12	1302831.76	картометрический	1,00	-
3280	326496.58	1302816.97	картометрический	1,00	-
3281	326509.66	1302808.29	картометрический	1,00	-
3282	326512.46	1302807.23	картометрический	1,00	-
3283	326509.15	1302797.02	картометрический	1,00	-
3284	326506.30	1302795.26	картометрический	1,00	-
3285	326503.65	1302793.85	картометрический	1,00	-
3286	326495.80	1302791.93	картометрический	1,00	-
3287	326487.75	1302788.04	картометрический	1,00	-
3288	326485.92	1302786.29	картометрический	1,00	-
3289	326484.09	1302784.53	картометрический	1,00	-
3290	326487.77	1302780.88	картометрический	1,00	-
3291	326534.38	1302758.14	картометрический	1,00	-
3292	326536.34	1302762.23	картометрический	1,00	-
3293	326539.40	1302770.03	картометрический	1,00	-
3294	326542.46	1302777.82	картометрический	1,00	-
3295	326544.16	1302782.81	картометрический	1,00	-
3296	326546.74	1302789.62	картометрический	1,00	-
3297	326549.31	1302796.43	картометрический	1,00	-
3298	326550.24	1302799.91	картометрический	1,00	-
3299	326553.96	1302808.64	картометрический	1,00	-
3300	326558.75	1302821.03	картометрический	1,00	-
3301	326563.05	1302831.73	картометрический	1,00	-
3302	326568.12	1302844.88	картометрический	1,00	-
3267	326579.64	1302861.15	картометрический	1,00	-
Подзона ЗРЗ-3					
Участок ЗРЗ-3.1					
3303	325696.10	1301353.87	картометрический	1,00	-
3304	325665.52	1301291.97	картометрический	1,00	-
3305	325654.00	1301268.32	картометрический	1,00	-
3306	325646.37	1301250.66	картометрический	1,00	-
3307	325631.18	1301221.04	картометрический	1,00	-
3308	325626.66	1301212.22	картометрический	1,00	-
3309	325622.14	1301203.41	картометрический	1,00	-
3310	325613.09	1301185.77	картометрический	1,00	-
3311	325637.28	1301174.78	картометрический	1,00	-
3312	325649.26	1301169.22	картометрический	1,00	-
3313	325632.60	1301132.24	картометрический	1,00	-
3314	325681.96	1301108.28	картометрический	1,00	-
3315	325717.29	1301089.61	картометрический	1,00	-
3316	325819.77	1301302.55	картометрический	1,00	-
3317	325749.29	1301335.48	картометрический	1,00	-

1	2	3	4	5	6
3318	325738.66	1301337.41	картометрический	1,00	-
3319	325736.65	1301338.21	картометрический	1,00	-
3320	325734.28	1301338.84	картометрический	1,00	-
3321	325731.95	1301336.02	картометрический	1,00	-
3322	325718.55	1301342.29	картометрический	1,00	-
3303	325696.10	1301353.87	картометрический	1,00	-
Участок ЗРЗ-3.2					
3323	325864.18	1301395.14	картометрический	1,00	-
3324	325819.77	1301302.55	картометрический	1,00	-
3325	325717.29	1301089.61	картометрический	1,00	-
3326	325681.96	1301108.28	картометрический	1,00	-
3327	325632.60	1301132.24	картометрический	1,00	-
3328	325595.37	1301151.21	картометрический	1,00	-
3329	325575.57	1301163.75	картометрический	1,00	-
3330	325556.98	1301172.32	картометрический	1,00	-
3331	325533.72	1301183.44	картометрический	1,00	-
3332	325522.37	1301161.01	картометрический	1,00	-
3333	325562.81	1301140.54	картометрический	1,00	-
3334	325554.35	1301123.09	картометрический	1,00	-
3335	325548.93	1301108.96	картометрический	1,00	-
3336	325523.37	1301054.14	картометрический	1,00	-
3337	325483.92	1300967.73	картометрический	1,00	-
3338	325456.51	1300916.51	картометрический	1,00	-
3339	325422.22	1300841.64	картометрический	1,00	-
3340	325404.13	1300802.76	картометрический	1,00	-
3341	325378.59	1300746.84	картометрический	1,00	-
3342	325360.13	1300707.63	картометрический	1,00	-
3343	325326.29	1300633.71	картометрический	1,00	-
3344	325382.32	1300621.13	картометрический	1,00	-
3345	325438.34	1300608.55	картометрический	1,00	-
3346	325520.14	1300622.15	картометрический	1,00	-
3347	325701.74	1300675.85	картометрический	1,00	-
3348	325747.86	1300679.27	картометрический	1,00	-
3349	325747.80	1300691.12	картометрический	1,00	-
3350	325753.21	1300703.47	картометрический	1,00	-
3351	325751.18	1300744.81	картометрический	1,00	-
3352	325839.54	1300907.12	картометрический	1,00	-
3353	325883.05	1300985.92	картометрический	1,00	-
3354	325919.09	1300969.54	картометрический	1,00	-
3355	325938.57	1300960.06	картометрический	1,00	-
3356	326029.63	1300911.97	картометрический	1,00	-
3357	326079.66	1300890.31	картометрический	1,00	-
3358	326093.71	1300891.06	картометрический	1,00	-
3359	326112.49	1300896.35	картометрический	1,00	-
3360	326141.27	1300925.06	картометрический	1,00	-
3361	326170.04	1300953.76	картометрический	1,00	-

1	2	3	4	5	6
3362	326232.97	1301001.52	картометрический	1,00	-
3363	326222.62	1301015.28	картометрический	1,00	-
3364	326236.27	1301028.76	картометрический	1,00	-
3365	326258.75	1301042.11	картометрический	1,00	-
3366	326296.54	1301064.62	картометрический	1,00	-
3367	326334.33	1301087.13	картометрический	1,00	-
3368	326408.37	1301131.06	картометрический	1,00	-
3369	326476.95	1301153.76	картометрический	1,00	-
3370	326590.36	1301217.16	картометрический	1,00	-
3371	326663.68	1301208.58	картометрический	1,00	-
3372	326702.71	1301214.32	картометрический	1,00	-
3373	326700.08	1301284.46	картометрический	1,00	-
3374	326667.19	1301307.63	картометрический	1,00	-
3375	326515.53	1301392.29	картометрический	1,00	-
3376	326476.18	1301412.72	картометрический	1,00	-
3377	326461.87	1301420.01	картометрический	1,00	-
3378	326408.20	1301447.74	картометрический	1,00	-
3378.1	326406.21	1301351.09	картометрический	1,00	-
3378.2	326409.78	1301309.06	картометрический	1,00	-
3378.3	326403.00	1301295.43	картометрический	1,00	-
3378.4	326356.39	1301319.97	картометрический	1,00	-
3378.5	326381.01	1301365.65	картометрический	1,00	-
3379	326399.55	1301448.74	картометрический	1,00	-
3380	326346.48	1301475.82	картометрический	1,00	-
3381	326233.79	1301544.53	картометрический	1,00	-
3382	326222.42	1301523.77	картометрический	1,00	-
3383	326229.66	1301520.11	картометрический	1,00	-
3384	326217.05	1301487.26	картометрический	1,00	-
3385	326210.56	1301491.15	картометрический	1,00	-
3386	326193.08	1301498.43	картометрический	1,00	-
3387	326192.01	1301521.47	картометрический	1,00	-
3388	326184.49	1301506.59	картометрический	1,00	-
3389	326165.86	1301516.60	картометрический	1,00	-
3390	326144.31	1301528.59	картометрический	1,00	-
3391	326119.91	1301479.36	картометрический	1,00	-
3392	326091.86	1301426.57	картометрический	1,00	-
3393	326082.09	1301407.60	картометрический	1,00	-
3394	326056.28	1301361.35	картометрический	1,00	-
3395	326030.46	1301315.10	картометрический	1,00	-
3323	325864.18	1301395.14	картометрический	1,00	-
Участок ЗРЗ-3.3					
3396	325883.05	1300985.92	картометрический	1,00	-
3397	325839.54	1300907.12	картометрический	1,00	-
3398	325751.18	1300744.81	картометрический	1,00	-
3399	325753.21	1300703.47	картометрический	1,00	-
3400	325747.80	1300691.12	картометрический	1,00	-

1	2	3	4	5	6
3401	325789.95	1300704.54	картометрический	1,00	-
3402	325867.39	1300744.95	картометрический	1,00	-
3403	325907.13	1300757.02	картометрический	1,00	-
3404	325933.97	1300765.18	картометрический	1,00	-
3405	325966.82	1300775.15	картометрический	1,00	-
3406	325989.21	1300796.83	картометрический	1,00	-
3407	326039.73	1300845.70	картометрический	1,00	-
3408	326060.16	1300865.05	картометрический	1,00	-
3409	326079.66	1300890.31	картометрический	1,00	-
3410	326029.63	1300911.97	картометрический	1,00	-
3411	325938.57	1300960.06	картометрический	1,00	-
3412	325932.04	1300946.02	картометрический	1,00	-
3413	325925.97	1300939.36	картометрический	1,00	-
3414	325918.21	1300923.21	картометрический	1,00	-
3415	325896.33	1300933.83	картометрический	1,00	-
3416	325900.94	1300942.36	картометрический	1,00	-
3417	325904.60	1300949.32	картометрический	1,00	-
3418	325908.23	1300947.48	картометрический	1,00	-
3419	325919.09	1300969.54	картометрический	1,00	-
3396	325883.05	1300985.92	картометрический	1,00	-
Участок ЗРЗ-3.4					
3420	326700.08	1301284.46	картометрический	1,00	-
3421	326709.83	1301319.66	картометрический	1,00	-
3422	326719.57	1301354.86	картометрический	1,00	-
3423	326732.55	1301406.25	картометрический	1,00	-
3424	326751.32	1301480.22	картометрический	1,00	-
3425	326753.25	1301487.75	картометрический	1,00	-
3426	326767.41	1301558.50	картометрический	1,00	-
3427	326771.99	1301581.81	картометрический	1,00	-
3428	326776.69	1301605.72	картометрический	1,00	-
3429	326780.40	1301622.00	картометрический	1,00	-
3430	326750.77	1301656.19	картометрический	1,00	-
3431	326735.54	1301676.25	картометрический	1,00	-
3432	326705.76	1301654.62	картометрический	1,00	-
3433	326702.85	1301654.90	картометрический	1,00	-
3434	326696.74	1301651.72	картометрический	1,00	-
3435	326695.78	1301647.85	картометрический	1,00	-
3436	326694.22	1301646.18	картометрический	1,00	-
3437	326673.30	1301631.89	картометрический	1,00	-
3438	326602.73	1301587.05	картометрический	1,00	-
3439	326454.80	1301478.46	картометрический	1,00	-
3440	326408.20	1301447.74	картометрический	1,00	-
3441	326461.87	1301420.01	картометрический	1,00	-
3442	326476.18	1301412.72	картометрический	1,00	-
3443	326515.53	1301392.29	картометрический	1,00	-
3444	326667.19	1301307.63	картометрический	1,00	-

1	2	3	4	5	6
3420	325864.18	1301395.14	картометрический	1,00	-
Участок ЗРЗ-3.5					
3445	326700.08	1301284.46	картометрический	1,00	-
3446	326702.71	1301214.32	картометрический	1,00	-
3447	326741.74	1301220.06	картометрический	1,00	-
3448	326760.63	1301236.73	картометрический	1,00	-
3449	326765.17	1301239.83	картометрический	1,00	-
3450	326802.11	1301265.02	картометрический	1,00	-
3451	326826.90	1301279.35	картометрический	1,00	-
3452	326851.68	1301293.68	картометрический	1,00	-
3453	326916.74	1301332.12	картометрический	1,00	-
3454	326926.03	1301336.45	картометрический	1,00	-
3455	326927.26	1301346.05	картометрический	1,00	-
3456	326922.89	1301350.05	картометрический	1,00	-
3457	326965.53	1301381.95	картометрический	1,00	-
3458	326937.36	1301415.72	картометрический	1,00	-
3459	326799.41	1301597.41	картометрический	1,00	-
3460	326780.40	1301622.00	картометрический	1,00	-
3461	326776.69	1301605.72	картометрический	1,00	-
3462	326771.99	1301581.81	картометрический	1,00	-
3463	326767.41	1301558.50	картометрический	1,00	-
3464	326753.25	1301487.75	картометрический	1,00	-
3465	326751.32	1301480.22	картометрический	1,00	-
3466	326732.55	1301406.25	картометрический	1,00	-
3467	326719.57	1301354.86	картометрический	1,00	-
3468	326709.83	1301319.66	картометрический	1,00	-
3445	326700.08	1301284.46	картометрический	1,00	-
Участок ЗРЗ-3.6					
3469	326965.53	1301381.95	картометрический	1,00	-
3470	326937.36	1301415.72	картометрический	1,00	-
3471	326799.41	1301597.41	картометрический	1,00	-
3472	326780.40	1301622.00	картометрический	1,00	-
3473	326765.59	1301639.10	картометрический	1,00	-
3474	326750.77	1301656.19	картометрический	1,00	-
3475	326735.54	1301676.25	картометрический	1,00	-
3476	326743.58	1301682.09	картометрический	1,00	-
3477	326757.19	1301688.76	картометрический	1,00	-
3478	326767.77	1301668.80	картометрический	1,00	-
3479	326797.80	1301635.38	картометрический	1,00	-
3480	326829.75	1301658.72	картометрический	1,00	-
3481	326818.42	1301674.40	картометрический	1,00	-
3482	326806.62	1301690.80	картометрический	1,00	-
3483	326802.93	1301695.52	картометрический	1,00	-
3484	326776.97	1301677.03	картометрический	1,00	-
3485	326765.37	1301694.34	картометрический	1,00	-
3486	326765.85	1301694.38	картометрический	1,00	-

1	2	3	4	5	6
3487	326778.29	1301702.80	картометрический	1,00	-
3488	326785.23	1301707.57	картометрический	1,00	-
3489	326811.60	1301725.33	картометрический	1,00	-
3490	326953.39	1301818.08	картометрический	1,00	-
3491	327008.27	1301864.21	картометрический	1,00	-
3492	327034.80	1301888.21	картометрический	1,00	-
3493	327108.12	1301950.99	картометрический	1,00	-
3494	327131.48	1301970.98	картометрический	1,00	-
3495	327374.23	1301726.78	картометрический	1,00	-
3496	327342.40	1301685.03	картометрический	1,00	-
3497	327267.07	1301601.56	картометрический	1,00	-
3498	327233.68	1301574.64	картометрический	1,00	-
3499	327177.87	1301529.35	картометрический	1,00	-
3500	327175.67	1301532.01	картометрический	1,00	-
3501	327161.47	1301519.40	картометрический	1,00	-
3502	327165.54	1301513.66	картометрический	1,00	-
3503	327120.84	1301471.01	картометрический	1,00	-
3504	327105.94	1301456.80	картометрический	1,00	-
3505	327096.84	1301447.69	картометрический	1,00	-
3506	327087.62	1301438.48	картометрический	1,00	-
3507	327078.27	1301429.40	картометрический	1,00	-
3508	327063.02	1301415.06	картометрический	1,00	-
3469	326965.53	1301381.95	картометрический	1,00	-
Участок ЗРЗ-3.7					
3509	327131.48	1301970.98	картометрический	1,00	-
3510	327143.07	1301980.90	картометрический	1,00	-
3511	327166.87	1302006.57	картометрический	1,00	-
3512	327176.29	1302020.48	картометрический	1,00	-
3513	327181.85	1302030.42	картометрический	1,00	-
3514	327203.07	1302085.87	картометрический	1,00	-
3515	327235.28	1302170.02	картометрический	1,00	-
3516	327239.94	1302126.35	картометрический	1,00	-
3517	327272.78	1302109.87	картометрический	1,00	-
3518	327307.55	1302161.03	картометрический	1,00	-
3519	327280.42	1302179.56	картометрический	1,00	-
3520	327273.75	1302183.11	картометрический	1,00	-
3521	327267.49	1302254.18	картометрический	1,00	-
3522	327287.45	1302308.61	картометрический	1,00	-
3523	327298.20	1302342.67	картометрический	1,00	-
3524	327325.83	1302330.11	картометрический	1,00	-
3525	327378.64	1302325.53	картометрический	1,00	-
3526	327390.63	1302297.41	картометрический	1,00	-
3527	327401.73	1302269.14	картометрический	1,00	-
3528	327411.62	1302257.28	картометрический	1,00	-
3529	327416.78	1302263.38	картометрический	1,00	-
3530	327440.00	1302244.32	картометрический	1,00	-

1	2	3	4	5	6
3531	327431.34	1302188.89	картометрический	1,00	-
3532	327418.27	1302168.19	картометрический	1,00	-
3533	327396.00	1302131.98	картометрический	1,00	-
3534	327444.58	1302121.50	картометрический	1,00	-
3535	327487.68	1302110.41	картометрический	1,00	-
3536	327528.28	1302098.31	картометрический	1,00	-
3537	327539.63	1302095.41	картометрический	1,00	-
3538	327608.13	1302075.39	картометрический	1,00	-
3539	327584.65	1302035.42	картометрический	1,00	-
3540	327565.80	1302004.22	картометрический	1,00	-
3541	327544.63	1301970.09	картометрический	1,00	-
3542	327538.23	1301959.47	картометрический	1,00	-
3542.1	327455.98	1301991.98	картометрический	1,00	-
3542.2	327432.66	1302003.23	картометрический	1,00	-
3542.3	327416.37	1301968.48	картометрический	1,00	-
3542.4	327436.26	1301958.90	картометрический	1,00	-
3542.5	327441.50	1301969.70	картометрический	1,00	-
3542.6	327442.89	1301968.96	картометрический	1,00	-
3543	327458.86	1301837.43	картометрический	1,00	-
3544	327374.23	1301726.78	картометрический	1,00	-
3509	327131.48	1301970.98	картометрический	1,00	-
Участок ЗРЗ-3.8					
3545	327298.20	1302342.67	картометрический	1,00	-
3546	327304.52	1302365.37	картометрический	1,00	-
3547	327305.87	1302387.88	картометрический	1,00	-
3548	327303.23	1302406.64	картометрический	1,00	-
3549	327300.59	1302425.39	картометрический	1,00	-
3550	327298.02	1302447.07	картометрический	1,00	-
3551	327295.45	1302468.75	картометрический	1,00	-
3552	327291.38	1302502.18	картометрический	1,00	-
3553	327289.16	1302520.40	картометрический	1,00	-
3554	327282.87	1302572.05	картометрический	1,00	-
3555	327278.01	1302615.94	картометрический	1,00	-
3556	327276.12	1302634.38	картометрический	1,00	-
3557	327273.81	1302653.93	картометрический	1,00	-
3558	327270.41	1302686.46	картометрический	1,00	-
3559	327267.11	1302714.62	картометрический	1,00	-
3560	327262.87	1302753.66	картометрический	1,00	-
3561	327260.68	1302766.86	картометрический	1,00	-
3562	327247.37	1302840.21	картометрический	1,00	-
3563	327243.43	1302875.47	картометрический	1,00	-
3564	327239.35	1302920.87	картометрический	1,00	-
3565	327231.51	1302969.08	картометрический	1,00	-
3566	327224.50	1303015.98	картометрический	1,00	-
3567	327217.49	1303062.87	картометрический	1,00	-
3568	327206.67	1303137.92	картометрический	1,00	-

1	2	3	4	5	6
3569	327177.47	1303161.31	картометрический	1,00	-
3570	327129.09	1303198.08	картометрический	1,00	-
3571	327165.96	1303248.83	картометрический	1,00	-
3572	327195.77	1303288.65	картометрический	1,00	-
3573	327294.10	1303423.24	картометрический	1,00	-
3574	327278.18	1303436.54	картометрический	1,00	-
3575	327253.96	1303455.48	картометрический	1,00	-
3576	327257.97	1303460.30	картометрический	1,00	-
3577	327248.94	1303467.31	картометрический	1,00	-
3577.1	327243.97	1303470.18	картометрический	1,00	-
3577.2	327238.88	1303474.63	картометрический	1,00	-
3577.3	327224.27	1303484.72	картометрический	1,00	-
3577.4	327207.07	1303498.96	картометрический	1,00	-
3577.5	327211.46	1303503.55	картометрический	1,00	-
3577.6	327195.63	1303515.48	картометрический	1,00	-
3577.7	327194.07	1303513.80	картометрический	1,00	-
3577.8	327178.62	1303525.05	картометрический	1,00	-
3577.9	327189.82	1303537.28	картометрический	1,00	-
3578	327222.18	1303557.43	картометрический	1,00	-
3579	327209.12	1303576.63	картометрический	1,00	-
3579.1	327195.24	1303588.87	картометрический	1,00	-
3579.2	327221.12	1303621.71	картометрический	1,00	-
3579.3	327231.22	1303637.18	картометрический	1,00	-
3579.4	327258.76	1303663.76	картометрический	1,00	-
3579.5	327263.41	1303665.46	картометрический	1,00	-
3579.6	327270.80	1303661.92	картометрический	1,00	-
3579.7	327282.28	1303675.03	картометрический	1,00	-
3579.8	327301.52	1303661.77	картометрический	1,00	-
3579.9	327323.88	1303690.24	картометрический	1,00	-
3580	327328.06	1303685.58	картометрический	1,00	-
3581	327380.19	1303644.89	картометрический	1,00	-
3582	327345.43	1303599.93	картометрический	1,00	-
3582.1	327362.21	1303586.07	картометрический	1,00	-
3582.2	327358.81	1303580.71	картометрический	1,00	-
3583	327358.68	1303575.77	картометрический	1,00	-
3584	327359.71	1303573.90	картометрический	1,00	-
3585	327386.95	1303550.77	картометрический	1,00	-
3586	327417.34	1303591.59	картометрический	1,00	-
3587	327450.60	1303636.26	картометрический	1,00	-
3588	327459.49	1303649.18	картометрический	1,00	-
3589	327485.24	1303667.87	картометрический	1,00	-
3590	327466.55	1303716.14	картометрический	1,00	-
3591	327429.90	1303816.48	картометрический	1,00	-
3592	327413.05	1303840.29	картометрический	1,00	-
3593	327406.02	1303844.04	картометрический	1,00	-
3594	327399.30	1303832.70	картометрический	1,00	-

1	2	3	4	5	6
3595	327396.40	1303818.10	картометрический	1,00	-
3596	327381.15	1303822.20	картометрический	1,00	-
3597	327361.27	1303793.66	картометрический	1,00	-
3598	327345.81	1303783.96	картометрический	1,00	-
3599	327334.87	1303778.40	картометрический	1,00	-
3600	327317.64	1303768.03	картометрический	1,00	-
3601	327312.94	1303762.04	картометрический	1,00	-
3602	327175.86	1303872.89	картометрический	1,00	-
3603	327166.61	1303881.57	картометрический	1,00	-
3604	327156.64	1303890.35	картометрический	1,00	-
3605	327071.26	1303950.61	картометрический	1,00	-
3606	327086.43	1303974.02	картометрический	1,00	-
3607	327121.72	1303991.81	картометрический	1,00	-
3608	327145.56	1304020.09	картометрический	1,00	-
3609	327150.37	1304026.10	картометрический	1,00	-
3610	327177.90	1304062.92	картометрический	1,00	-
3611	327178.09	1304068.91	картометрический	1,00	-
3612	327186.74	1304074.22	картометрический	1,00	-
3613	327194.33	1304069.62	картометрический	1,00	-
3614	327201.40	1304080.83	картометрический	1,00	-
3615	327222.30	1304117.71	картометрический	1,00	-
3616	327261.35	1304184.92	картометрический	1,00	-
3617	327309.02	1304159.00	картометрический	1,00	-
3618	327336.33	1304143.15	картометрический	1,00	-
3619	327416.35	1304096.70	картометрический	1,00	-
3620	327430.12	1304055.78	картометрический	1,00	-
3621	327434.82	1304037.22	картометрический	1,00	-
3622	327427.65	1304035.21	картометрический	1,00	-
3623	327429.57	1304021.88	картометрический	1,00	-
3624	327437.79	1304007.87	картометрический	1,00	-
3625	327444.41	1304008.69	картометрический	1,00	-
3626	327448.73	1304009.22	картометрический	1,00	-
3627	327453.76	1303999.51	картометрический	1,00	-
3628	327457.73	1303993.97	картометрический	1,00	-
3629	327460.22	1303990.50	картометрический	1,00	-
3630	327473.45	1303966.20	картометрический	1,00	-
3631	327471.73	1303949.82	картометрический	1,00	-
3632	327473.69	1303949.57	картометрический	1,00	-
3633	327470.90	1303930.10	картометрический	1,00	-
3634	327467.89	1303913.09	картометрический	1,00	-
3635	327466.25	1303891.26	картометрический	1,00	-
3636	327464.94	1303889.86	картометрический	1,00	-
3637	327458.50	1303857.14	картометрический	1,00	-
3638	327461.74	1303849.78	картометрический	1,00	-
3639	327472.55	1303829.10	картометрический	1,00	-
3640	327477.04	1303823.20	картометрический	1,00	-

1	2	3	4	5	6
3641	327483.29	1303809.56	картометрический	1,00	-
3642	327488.02	1303796.05	картометрический	1,00	-
3643	327492.40	1303784.79	картометрический	1,00	-
3644	327496.77	1303773.53	картометрический	1,00	-
3645	327503.27	1303754.19	картометрический	1,00	-
3646	327513.21	1303734.56	картометрический	1,00	-
3647	327512.65	1303734.10	картометрический	1,00	-
3648	327522.14	1303713.74	картометрический	1,00	-
3649	327524.96	1303707.20	картометрический	1,00	-
3650	327529.08	1303697.35	картометрический	1,00	-
3651	327533.20	1303687.50	картометрический	1,00	-
3652	327527.93	1303685.14	картометрический	1,00	-
3653	327538.14	1303659.83	картометрический	1,00	-
3654	327542.50	1303652.47	картометрический	1,00	-
3655	327545.58	1303647.28	картометрический	1,00	-
3656	327553.01	1303634.73	картометрический	1,00	-
3657	327562.90	1303640.39	картометрический	1,00	-
3658	327568.72	1303627.62	картометрический	1,00	-
3659	327574.94	1303614.04	картометрический	1,00	-
3660	327577.44	1303607.99	картометрический	1,00	-
3661	327583.37	1303593.63	картометрический	1,00	-
3662	327589.66	1303577.45	картометрический	1,00	-
3663	327591.49	1303572.02	картометрический	1,00	-
3664	327598.20	1303557.23	картометрический	1,00	-
3665	327601.59	1303549.09	картометрический	1,00	-
3666	327618.98	1303509.65	картометрический	1,00	-
3667	327584.78	1303513.37	картометрический	1,00	-
3668	327565.69	1303503.25	картометрический	1,00	-
3669	327579.81	1303473.96	картометрический	1,00	-
3670	327598.40	1303482.51	картометрический	1,00	-
3671	327596.46	1303486.91	картометрический	1,00	-
3672	327626.98	1303494.45	картометрический	1,00	-
3673	327646.13	1303452.29	картометрический	1,00	-
3674	327651.88	1303437.03	картометрический	1,00	-
3675	327656.52	1303426.86	картометрический	1,00	-
3676	327661.16	1303416.69	картометрический	1,00	-
3677	327669.30	1303396.19	картометрический	1,00	-
3678	327676.59	1303380.39	картометрический	1,00	-
3679	327693.03	1303387.34	картометрический	1,00	-
3680	327698.57	1303387.83	картометрический	1,00	-
3681	327697.81	1303385.45	картометрический	1,00	-
3682	327708.64	1303387.97	картометрический	1,00	-
3683	327721.02	1303354.21	картометрический	1,00	-
3684	327727.39	1303336.85	картометрический	1,00	-
3685	327731.65	1303338.56	картометрический	1,00	-
3686	327737.52	1303324.74	картометрический	1,00	-

1	2	3	4	5	6
3687	327743.38	1303310.91	картометрический	1,00	-
3688	327747.45	1303300.55	картометрический	1,00	-
3689	327754.24	1303282.79	картометрический	1,00	-
3690	327762.37	1303262.93	картометрический	1,00	-
3691	327771.73	1303240.21	картометрический	1,00	-
3692	327791.08	1303193.26	картометрический	1,00	-
3693	327806.24	1303156.49	картометрический	1,00	-
3694	327832.73	1303092.22	картометрический	1,00	-
3695	327840.63	1303073.76	картометрический	1,00	-
3696	327848.12	1303055.34	картометрический	1,00	-
3697	327855.61	1303036.91	картометрический	1,00	-
3698	327863.81	1303017.38	картометрический	1,00	-
3699	327888.28	1302965.31	картометрический	1,00	-
3700	327883.07	1302937.60	картометрический	1,00	-
3701	327873.60	1302906.56	картометрический	1,00	-
3702	327867.88	1302887.66	картометрический	1,00	-
3703	327864.94	1302877.94	картометрический	1,00	-
3704	327862.00	1302868.21	картометрический	1,00	-
3705	327856.78	1302851.58	картометрический	1,00	-
3706	327851.35	1302834.15	картометрический	1,00	-
3707	327845.02	1302816.83	картометрический	1,00	-
3708	327840.49	1302799.49	картометрический	1,00	-
3709	327829.87	1302764.99	картометрический	1,00	-
3710	327824.22	1302748.00	картометрический	1,00	-
3711	327819.60	1302731.55	картометрический	1,00	-
3712	327807.42	1302694.81	картометрический	1,00	-
3713	327795.81	1302655.96	картометрический	1,00	-
3714	327786.08	1302659.21	картометрический	1,00	-
3715	327781.16	1302640.28	картометрический	1,00	-
3716	327756.79	1302572.11	картометрический	1,00	-
3717	327744.92	1302538.91	картометрический	1,00	-
3718	327757.21	1302535.75	картометрический	1,00	-
3719	327741.16	1302474.86	картометрический	1,00	-
3720	327725.11	1302413.97	картометрический	1,00	-
3721	327720.58	1302398.65	картометрический	1,00	-
3722	327711.20	1302366.75	картометрический	1,00	-
3723	327693.09	1302312.40	картометрический	1,00	-
3724	327692.32	1302312.62	картометрический	1,00	-
3725	327685.42	1302288.40	картометрический	1,00	-
3726	327684.26	1302281.57	картометрический	1,00	-
3727	327678.89	1302257.02	картометрический	1,00	-
3728	327674.25	1302237.22	картометрический	1,00	-
3729	327668.99	1302214.28	картометрический	1,00	-
3730	327665.53	1302196.94	картометрический	1,00	-
3731	327652.50	1302156.56	картометрический	1,00	-
3732	327649.39	1302143.93	картометрический	1,00	-

1	2	3	4	5	6
3733	327651.74	1302141.43	картометрический	1,00	-
3734	327645.04	1302128.82	картометрический	1,00	-
3735	327623.28	1302099.37	картометрический	1,00	-
3736	327608.13	1302075.39	картометрический	1,00	-
3737	327539.63	1302095.41	картометрический	1,00	-
3738	327528.28	1302098.31	картометрический	1,00	-
3739	327487.68	1302110.41	картометрический	1,00	-
3740	327444.58	1302121.50	картометрический	1,00	-
3741	327396.00	1302131.98	картометрический	1,00	-
3742	327418.27	1302168.19	картометрический	1,00	-
3743	327431.34	1302188.89	картометрический	1,00	-
3744	327440.00	1302244.32	картометрический	1,00	-
3745	327416.78	1302263.38	картометрический	1,00	-
3746	327411.62	1302257.28	картометрический	1,00	-
3747	327401.73	1302269.14	картометрический	1,00	-
3748	327390.63	1302297.41	картометрический	1,00	-
3749	327378.64	1302325.53	картометрический	1,00	-
3750	327325.83	1302330.11	картометрический	1,00	-
3545	327298.20	1302342.67	картометрический	1,00	-
Участок ЗРЗ-3.9					
3751	327175.92	1303521.17	картометрический	1,00	-
3752	327178.62	1303525.05	картометрический	1,00	-
3753	327189.82	1303537.28	картометрический	1,00	-
3754	327222.18	1303557.43	картометрический	1,00	-
3755	327209.12	1303576.63	картометрический	1,00	-
3756	327195.24	1303588.87	картометрический	1,00	-
3757	327221.12	1303621.71	картометрический	1,00	-
3758	327231.22	1303637.18	картометрический	1,00	-
3759	327258.76	1303663.76	картометрический	1,00	-
3760	327263.41	1303665.46	картометрический	1,00	-
3761	327270.80	1303661.92	картометрический	1,00	-
3762	327282.28	1303675.03	картометрический	1,00	-
3763	327301.52	1303661.77	картометрический	1,00	-
3764	327323.88	1303690.24	картометрический	1,00	-
3765	327328.06	1303685.58	картометрический	1,00	-
3766	327380.19	1303644.89	картометрический	1,00	-
3767	327345.43	1303599.93	картометрический	1,00	-
3768	327362.21	1303586.07	картометрический	1,00	-
3769	327358.81	1303580.71	картометрический	1,00	-
3770	327358.68	1303575.77	картометрический	1,00	-
3771	327359.71	1303573.90	картометрический	1,00	-
3772	327386.95	1303550.77	картометрический	1,00	-
3773	327417.34	1303591.59	картометрический	1,00	-
3774	327450.60	1303636.26	картометрический	1,00	-
3775	327459.49	1303649.18	картометрический	1,00	-
3776	327485.24	1303667.87	картометрический	1,00	-

1	2	3	4	5	6
3777	327466.55	1303716.14	картометрический	1,00	-
3778	327429.90	1303816.48	картометрический	1,00	-
3779	327413.05	1303840.29	картометрический	1,00	-
3780	327406.02	1303844.04	картометрический	1,00	-
3781	327399.30	1303832.70	картометрический	1,00	-
3782	327396.40	1303818.10	картометрический	1,00	-
3783	327381.15	1303822.20	картометрический	1,00	-
3784	327361.27	1303793.66	картометрический	1,00	-
3785	327345.81	1303783.96	картометрический	1,00	-
3786	327334.87	1303778.40	картометрический	1,00	-
3787	327317.64	1303768.03	картометрический	1,00	-
3788	327312.94	1303762.04	картометрический	1,00	-
3789	327175.86	1303872.89	картометрический	1,00	-
3790	327166.61	1303881.57	картометрический	1,00	-
3791	327156.64	1303890.35	картометрический	1,00	-
3792	327071.26	1303950.61	картометрический	1,00	-
3793	327064.00	1303940.44	картометрический	1,00	-
3794	327057.50	1303931.65	картометрический	1,00	-
3795	327055.28	1303928.85	картометрический	1,00	-
3796	327043.50	1303913.99	картометрический	1,00	-
3797	327033.63	1303899.76	картометрический	1,00	-
3798	327025.83	1303889.57	картометрический	1,00	-
3799	327022.28	1303884.93	картометрический	1,00	-
3800	327019.39	1303881.14	картометрический	1,00	-
3801	327008.03	1303866.78	картометрический	1,00	-
3802	326998.16	1303852.50	картометрический	1,00	-
3803	326986.50	1303836.37	картометрический	1,00	-
3804	326969.57	1303813.71	картометрический	1,00	-
3805	326965.29	1303808.36	картометрический	1,00	-
3806	326952.33	1303789.81	картометрический	1,00	-
3807	326949.01	1303783.66	картометрический	1,00	-
3808	326920.05	1303745.61	картометрический	1,00	-
3809	326905.94	1303725.52	картометрический	1,00	-
3810	326924.95	1303709.54	картометрический	1,00	-
3811	326937.55	1303700.52	картометрический	1,00	-
3812	326961.31	1303683.49	картометрический	1,00	-
3813	326973.97	1303673.60	картометрический	1,00	-
3814	326992.30	1303659.99	картометрический	1,00	-
3815	327049.96	1303617.03	картометрический	1,00	-
3816	327105.76	1303574.03	картометрический	1,00	-
3817	327143.48	1303546.77	картометрический	1,00	-
3751	327175.92	1303521.17	картометрический	1,00	-
Подзона ЗРЗ-4					
Участок ЗРЗ-4.1					
3818	325836.54	1299591.85	картометрический	1,00	-
3819	326008.90	1299834.97	картометрический	1,00	-

1	2	3	4	5	6
3820	326063.33	1299909.14	картометрический	1,00	-
3821	326085.70	1299939.63	картометрический	1,00	-
3822	326083.29	1299941.12	картометрический	1,00	-
3823	326109.62	1299976.75	картометрический	1,00	-
3824	326103.50	1299980.81	картометрический	1,00	-
3825	326113.27	1299996.09	картометрический	1,00	-
3826	326118.15	1300003.73	картометрический	1,00	-
3827	326123.03	1300011.37	картометрический	1,00	-
3828	326127.70	1300018.89	картометрический	1,00	-
3829	326193.03	1300105.20	картометрический	1,00	-
3830	326216.70	1300139.47	картометрический	1,00	-
3831	326295.86	1300254.07	картометрический	1,00	-
3832	326301.50	1300270.62	картометрический	1,00	-
3833	326302.01	1300274.19	картометрический	1,00	-
3834	326357.69	1300346.89	картометрический	1,00	-
3835	326379.59	1300331.18	картометрический	1,00	-
3836	326412.22	1300375.46	картометрический	1,00	-
3837	326455.73	1300444.89	картометрический	1,00	-
3838	326464.52	1300446.41	картометрический	1,00	-
3839	326512.36	1300511.05	картометрический	1,00	-
3840	326563.11	1300580.27	картометрический	1,00	-
3841	326647.75	1300694.25	картометрический	1,00	-
3842	326711.72	1300780.46	картометрический	1,00	-
3843	326789.83	1300888.32	картометрический	1,00	-
3844	326867.94	1300996.18	картометрический	1,00	-
3845	326919.64	1301067.91	картометрический	1,00	-
3846	326968.06	1301135.16	картометрический	1,00	-
3847	326977.16	1301147.52	картометрический	1,00	-
3848	327012.24	1301195.32	картометрический	1,00	-
3849	327092.60	1301304.40	картометрический	1,00	-
3850	327089.74	1301305.76	картометрический	1,00	-
3851	327059.56	1301333.03	картометрический	1,00	-
3852	327057.49	1301331.56	картометрический	1,00	-
3853	327039.50	1301349.61	картометрический	1,00	-
3854	327062.86	1301370.45	картометрический	1,00	-
3855	327052.89	1301382.55	картометрический	1,00	-
3856	327057.80	1301399.93	картометрический	1,00	-
3857	327063.02	1301415.06	картометрический	1,00	-
3858	326965.53	1301381.95	картометрический	1,00	-
3859	326922.89	1301350.05	картометрический	1,00	-
3860	326927.26	1301346.05	картометрический	1,00	-
3861	326926.03	1301336.45	картометрический	1,00	-
3862	326916.74	1301332.12	картометрический	1,00	-
3863	326851.68	1301293.68	картометрический	1,00	-
3864	326826.90	1301279.35	картометрический	1,00	-
3865	326802.11	1301265.02	картометрический	1,00	-

1	2	3	4	5	6
3866	326765.17	1301239.83	картометрический	1,00	-
3867	326760.63	1301236.73	картометрический	1,00	-
3868	326741.74	1301220.06	картометрический	1,00	-
3869	326702.71	1301214.32	картометрический	1,00	-
3870	326663.68	1301208.58	картометрический	1,00	-
3871	326590.36	1301217.16	картометрический	1,00	-
3872	326476.95	1301153.76	картометрический	1,00	-
3873	326408.37	1301131.06	картометрический	1,00	-
3874	326367.00	1301106.52	картометрический	1,00	-
3875	326334.33	1301087.13	картометрический	1,00	-
3876	326296.54	1301064.62	картометрический	1,00	-
3877	326258.75	1301042.11	картометрический	1,00	-
3878	326236.27	1301028.76	картометрический	1,00	-
3879	326222.62	1301015.28	картометрический	1,00	-
3880	326232.97	1301001.52	картометрический	1,00	-
3881	326170.04	1300953.76	картометрический	1,00	-
3882	326141.27	1300925.06	картометрический	1,00	-
3883	326112.49	1300896.35	картометрический	1,00	-
3884	326093.71	1300891.06	картометрический	1,00	-
3885	326079.66	1300890.31	картометрический	1,00	-
3886	326060.16	1300865.05	картометрический	1,00	-
3887	326039.73	1300845.70	картометрический	1,00	-
3888	325989.21	1300796.83	картометрический	1,00	-
3889	325966.82	1300775.15	картометрический	1,00	-
3890	325933.97	1300765.18	картометрический	1,00	-
3891	325907.13	1300757.02	картометрический	1,00	-
3892	325867.39	1300744.95	картометрический	1,00	-
3893	325789.95	1300704.54	картометрический	1,00	-
3894	325747.80	1300691.12	картометрический	1,00	-
3895	325747.86	1300679.27	картометрический	1,00	-
3896	325747.86	1300679.27	картометрический	1,00	-
3897	325701.74	1300675.85	картометрический	1,00	-
3898	325748.39	1300500.23	картометрический	1,00	-
3899	325795.44	1300323.05	картометрический	1,00	-
3818	325821.84	1299947.25	картометрический	1,00	-
Участок ЗРЗ-4.2					
3900	327092.60	1301304.40	картометрический	1,00	-
3901	327089.74	1301305.76	картометрический	1,00	-
3902	327059.56	1301333.03	картометрический	1,00	-
3903	327057.49	1301331.56	картометрический	1,00	-
3904	327039.50	1301349.61	картометрический	1,00	-
3905	327062.86	1301370.45	картометрический	1,00	-
3906	327052.89	1301382.55	картометрический	1,00	-
3907	327057.80	1301399.93	картометрический	1,00	-
3908	327063.02	1301415.06	картометрический	1,00	-
3909	327078.27	1301429.40	картометрический	1,00	-

1	2	3	4	5	6
3910	327087.62	1301438.48	картометрический	1,00	-
3911	327096.84	1301447.69	картометрический	1,00	-
3912	327105.94	1301456.80	картометрический	1,00	-
3913	327120.84	1301471.01	картометрический	1,00	-
3914	327165.54	1301513.66	картометрический	1,00	-
3915	327170.22	1301508.72	картометрический	1,00	-
3916	327176.56	1301500.57	картометрический	1,00	-
3917	327172.72	1301497.37	картометрический	1,00	-
3918	327181.08	1301485.78	картометрический	1,00	-
3919	327210.91	1301441.71	картометрический	1,00	-
3920	327193.64	1301419.99	картометрический	1,00	-
3921	327181.20	1301405.01	картометрический	1,00	-
3922	327176.33	1301398.31	картометрический	1,00	-
3923	327176.61	1301398.10	картометрический	1,00	-
3924	327169.42	1301389.00	картометрический	1,00	-
3925	327159.58	1301376.58	картометрический	1,00	-
3926	327149.74	1301364.15	картометрический	1,00	-
3927	327138.12	1301351.88	картометрический	1,00	-
3928	327126.50	1301339.60	картометрический	1,00	-
3929	327120.77	1301334.02	картометрический	1,00	-
3930	327112.37	1301325.61	картометрический	1,00	-
3900	327092.60	1301304.40	картометрический	1,00	-
Участок ЗРЗ-4.3					
3931	327757.21	1302535.75	картометрический	1,00	-
3932	327744.92	1302538.91	картометрический	1,00	-
3933	327756.79	1302572.11	картометрический	1,00	-
3934	327781.16	1302640.28	картометрический	1,00	-
3935	327786.08	1302659.21	картометрический	1,00	-
3936	327795.81	1302655.96	картометрический	1,00	-
3937	327807.42	1302694.81	картометрический	1,00	-
3938	327819.60	1302731.55	картометрический	1,00	-
3939	327824.22	1302748.00	картометрический	1,00	-
3940	327829.87	1302764.99	картометрический	1,00	-
3941	327840.49	1302799.49	картометрический	1,00	-
3942	327845.02	1302816.83	картометрический	1,00	-
3943	327851.35	1302834.15	картометрический	1,00	-
3944	327856.78	1302851.58	картометрический	1,00	-
3945	327862.00	1302868.21	картометрический	1,00	-
3946	327864.94	1302877.94	картометрический	1,00	-
3947	327867.88	1302887.66	картометрический	1,00	-
3948	327873.60	1302906.56	картометрический	1,00	-
3949	327883.07	1302937.60	картометрический	1,00	-
3950	327888.28	1302965.31	картометрический	1,00	-
3951	327863.81	1303017.38	картометрический	1,00	-
3952	327855.61	1303036.91	картометрический	1,00	-
3953	327848.12	1303055.34	картометрический	1,00	-

1	2	3	4	5	6
3954	327840.63	1303073.76	картометрический	1,00	-
3955	327832.73	1303092.22	картометрический	1,00	-
3956	327806.24	1303156.49	картометрический	1,00	-
3957	327791.08	1303193.26	картометрический	1,00	-
3958	327771.73	1303240.21	картометрический	1,00	-
3959	327762.37	1303262.93	картометрический	1,00	-
3960	327754.24	1303282.79	картометрический	1,00	-
3961	327747.45	1303300.55	картометрический	1,00	-
3962	327743.38	1303310.91	картометрический	1,00	-
3963	327737.52	1303324.74	картометрический	1,00	-
3964	327731.65	1303338.56	картометрический	1,00	-
3965	327727.39	1303336.85	картометрический	1,00	-
3966	327721.02	1303354.21	картометрический	1,00	-
3967	327708.64	1303387.97	картометрический	1,00	-
3968	327697.81	1303385.45	картометрический	1,00	-
3969	327698.57	1303387.83	картометрический	1,00	-
3970	327693.03	1303387.34	картометрический	1,00	-
3971	327676.59	1303380.39	картометрический	1,00	-
3972	327669.30	1303396.19	картометрический	1,00	-
3972.1	327661.16	1303416.69	картометрический	1,00	-
3973	327656.52	1303426.86	картометрический	1,00	-
3974	327651.88	1303437.03	картометрический	1,00	-
3975	327646.13	1303452.29	картометрический	1,00	-
3976	327626.98	1303494.45	картометрический	1,00	-
3977	327618.98	1303509.65	картометрический	1,00	-
3978	327601.59	1303549.09	картометрический	1,00	-
3979	327598.20	1303557.23	картометрический	1,00	-
3980	327591.49	1303572.02	картометрический	1,00	-
3981	327589.66	1303577.45	картометрический	1,00	-
3982	327583.37	1303593.63	картометрический	1,00	-
3983	327577.44	1303607.99	картометрический	1,00	-
3984	327574.94	1303614.04	картометрический	1,00	-
3985	327568.72	1303627.62	картометрический	1,00	-
3986	327562.90	1303640.39	картометрический	1,00	-
3987	327553.01	1303634.73	картометрический	1,00	-
3988	327545.58	1303647.28	картометрический	1,00	-
3989	327542.50	1303652.47	картометрический	1,00	-
3990	327538.14	1303659.83	картометрический	1,00	-
3991	327527.93	1303685.14	картометрический	1,00	-
3992	327533.20	1303687.50	картометрический	1,00	-
3993	327529.08	1303697.35	картометрический	1,00	-
3994	327524.96	1303707.20	картометрический	1,00	-
3995	327522.14	1303713.74	картометрический	1,00	-
3996	327512.65	1303734.10	картометрический	1,00	-
3997	327513.21	1303734.56	картометрический	1,00	-
3998	327503.27	1303754.19	картометрический	1,00	-

1	2	3	4	5	6
3999	327496.77	1303773.53	картометрический	1,00	-
4000	327492.40	1303784.79	картометрический	1,00	-
4001	327488.02	1303796.05	картометрический	1,00	-
4002	327483.29	1303809.56	картометрический	1,00	-
4003	327477.04	1303823.20	картометрический	1,00	-
4004	327472.55	1303829.10	картометрический	1,00	-
4005	327461.74	1303849.78	картометрический	1,00	-
4006	327458.50	1303857.14	картометрический	1,00	-
4007	327464.94	1303889.86	картометрический	1,00	-
4008	327466.25	1303891.26	картометрический	1,00	-
4009	327467.89	1303913.09	картометрический	1,00	-
4010	327470.90	1303930.10	картометрический	1,00	-
4011	327473.69	1303949.57	картометрический	1,00	-
4012	327471.73	1303949.82	картометрический	1,00	-
4013	327473.45	1303966.20	картометрический	1,00	-
4014	327460.22	1303990.50	картометрический	1,00	-
4015	327457.73	1303993.97	картометрический	1,00	-
4016	327453.76	1303999.51	картометрический	1,00	-
4017	327448.73	1304009.22	картометрический	1,00	-
4018	327444.41	1304008.69	картометрический	1,00	-
4019	327437.79	1304007.87	картометрический	1,00	-
4020	327429.57	1304021.88	картометрический	1,00	-
4021	327427.65	1304035.21	картометрический	1,00	-
4022	327434.82	1304037.22	картометрический	1,00	-
4023	327430.12	1304055.78	картометрический	1,00	-
4024	327416.35	1304096.70	картометрический	1,00	-
4025	327837.65	1304209.98	картометрический	1,00	-
4026	328338.11	1304405.63	картометрический	1,00	-
4027	328506.77	1304469.40	картометрический	1,00	-
4028	328621.62	1304510.23	картометрический	1,00	-
4029	328687.78	1304342.00	картометрический	1,00	-
4030	328650.04	1304325.97	картометрический	1,00	-
4031	328578.92	1304312.27	картометрический	1,00	-
4032	328514.89	1304293.88	картометрический	1,00	-
4033	328473.86	1304272.19	картометрический	1,00	-
4034	328374.67	1304220.91	картометрический	1,00	-
4035	328283.33	1304174.20	картометрический	1,00	-
4036	328248.70	1304153.26	картометрический	1,00	-
4037	328257.75	1304129.93	картометрический	1,00	-
4038	328289.12	1304049.02	картометрический	1,00	-
4039	328305.75	1304006.13	картометрический	1,00	-
4040	328317.04	1303990.49	картометрический	1,00	-
4041	328334.46	1303945.16	картометрический	1,00	-
4042	328352.13	1303890.08	картометрический	1,00	-
4043	328350.71	1303888.60	картометрический	1,00	-
4044	328368.83	1303838.27	картометрический	1,00	-

1	2	3	4	5	6
4045	328376.96	1303817.28	картометрический	1,00	-
4046	328375.54	1303816.72	картометрический	1,00	-
4047	328389.50	1303785.86	картометрический	1,00	-
4048	328396.58	1303769.10	картометрический	1,00	-
4049	328401.85	1303766.24	картометрический	1,00	-
4050	328411.06	1303735.60	картометрический	1,00	-
4051	328401.18	1303729.88	картометрический	1,00	-
4052	328371.21	1303717.25	картометрический	1,00	-
4053	328315.37	1303692.63	картометрический	1,00	-
4054	328196.68	1303640.28	картометрический	1,00	-
4055	328219.25	1303598.68	картометрический	1,00	-
4056	328256.70	1303529.62	картометрический	1,00	-
4057	328256.37	1303527.51	картометрический	1,00	-
4058	328251.30	1303525.66	картометрический	1,00	-
4059	328267.28	1303495.08	картометрический	1,00	-
4060	328283.25	1303464.50	картометрический	1,00	-
4061	328288.45	1303467.21	картометрический	1,00	-
4062	328290.69	1303462.35	картометрический	1,00	-
4063	328302.57	1303436.60	картометрический	1,00	-
4064	328328.21	1303392.92	картометрический	1,00	-
4065	328367.47	1303319.06	картометрический	1,00	-
4066	328345.01	1303311.42	картометрический	1,00	-
4067	328250.17	1303488.56	картометрический	1,00	-
4068	328185.09	1303456.88	картометрический	1,00	-
4069	328120.01	1303425.20	картометрический	1,00	-
4070	328109.88	1303422.11	картометрический	1,00	-
4071	328073.66	1303406.77	картометрический	1,00	-
4072	328073.28	1303407.59	картометрический	1,00	-
4073	327994.23	1303373.63	картометрический	1,00	-
4074	328031.89	1303286.12	картометрический	1,00	-
4075	328038.79	1303270.08	картометрический	1,00	-
4076	328001.66	1303253.90	картометрический	1,00	-
4077	328015.49	1303220.97	картометрический	1,00	-
4078	328052.13	1303135.77	картометрический	1,00	-
4079	328057.07	1303124.28	картометрический	1,00	-
4080	328076.97	1303084.34	картометрический	1,00	-
4081	328123.20	1303102.92	картометрический	1,00	-
4082	328217.41	1303145.96	картометрический	1,00	-
4083	328247.29	1303159.75	картометрический	1,00	-
4084	328242.66	1303153.05	картометрический	1,00	-
4085	328258.61	1303155.15	картометрический	1,00	-
4086	328193.92	1303066.58	картометрический	1,00	-
4087	328096.75	1302932.17	картометрический	1,00	-
4088	328023.92	1302831.36	картометрический	1,00	-
4089	327890.49	1302648.15	картометрический	1,00	-
4090	327869.12	1302629.07	картометрический	1,00	-

1	2	3	4	5	6
4091	327794.60	1302526.12	картометрический	1,00	-
3931	327757.21	1302535.75	картометрический	1,00	-
Участок ЗРЗ-4.4					
4092	328076.97	1303084.34	картометрический	1,00	-
4093	328057.07	1303124.28	картометрический	1,00	-
4094	328052.13	1303135.77	картометрический	1,00	-
4095	328015.49	1303220.97	картометрический	1,00	-
4096	328001.66	1303253.90	картометрический	1,00	-
4097	328038.79	1303270.08	картометрический	1,00	-
4098	328031.89	1303286.12	картометрический	1,00	-
4099	327994.23	1303373.63	картометрический	1,00	-
4100	328073.28	1303407.59	картометрический	1,00	-
4101	328073.66	1303406.77	картометрический	1,00	-
4102	328109.88	1303422.11	картометрический	1,00	-
4103	328120.01	1303425.20	картометрический	1,00	-
4104	328185.09	1303456.88	картометрический	1,00	-
4105	328250.17	1303488.56	картометрический	1,00	-
4106	328345.01	1303311.42	картометрический	1,00	-
4107	328328.90	1303256.44	картометрический	1,00	-
4108	328258.61	1303155.15	картометрический	1,00	-
4109	328242.66	1303153.05	картометрический	1,00	-
4110	328247.29	1303159.75	картометрический	1,00	-
4111	328217.41	1303145.96	картометрический	1,00	-
4112	328123.20	1303102.92	картометрический	1,00	-
4092	328076.97	1303084.34	картометрический	1,00	-
Участок ЗРЗ-4.5					
4113	328367.47	1303319.06	картометрический	1,00	-
4114	328382.19	1303291.37	картометрический	1,00	-
4115	328477.36	1303273.22	картометрический	1,00	-
4116	328471.52	1303288.65	картометрический	1,00	-
4117	328533.61	1303299.62	картометрический	1,00	-
4118	328568.78	1303314.14	картометрический	1,00	-
4119	328571.94	1303317.39	картометрический	1,00	-
4120	328573.11	1303319.65	картометрический	1,00	-
4121	328567.25	1303336.60	картометрический	1,00	-
4122	328583.41	1303344.97	картометрический	1,00	-
4123	328622.43	1303379.19	картометрический	1,00	-
4124	328674.64	1303447.28	картометрический	1,00	-
4125	328741.48	1303532.90	картометрический	1,00	-
4126	328767.45	1303587.53	картометрический	1,00	-
4127	328811.04	1303645.20	картометрический	1,00	-
4128	328828.53	1303654.16	картометрический	1,00	-
4129	328852.27	1303679.84	картометрический	1,00	-
4130	328865.07	1303685.54	картометрический	1,00	-
4131	328893.42	1303721.02	картометрический	1,00	-
4132	328941.98	1303785.38	картометрический	1,00	-

1	2	3	4	5	6
4133	328924.01	1303827.28	картометрический	1,00	-
4134	328894.67	1303895.66	картометрический	1,00	-
4135	328822.86	1304066.11	картометрический	1,00	-
4136	328819.16	1304064.58	картометрический	1,00	-
4137	328766.79	1304194.42	картометрический	1,00	-
4138	328738.16	1304220.35	картометрический	1,00	-
4139	328716.15	1304275.53	картометрический	1,00	-
4140	328687.78	1304342.00	картометрический	1,00	-
4141	328650.04	1304325.97	картометрический	1,00	-
4142	328578.92	1304312.27	картометрический	1,00	-
4143	328514.89	1304293.88	картометрический	1,00	-
4144	328473.86	1304272.19	картометрический	1,00	-
4145	328374.67	1304220.91	картометрический	1,00	-
4146	328283.34	1304174.20	картометрический	1,00	-
4147	328248.70	1304153.26	картометрический	1,00	-
4148	328257.75	1304129.93	картометрический	1,00	-
4149	328289.12	1304049.02	картометрический	1,00	-
4150	328305.75	1304006.13	картометрический	1,00	-
4151	328317.04	1303990.49	картометрический	1,00	-
4152	328334.46	1303945.16	картометрический	1,00	-
4153	328352.13	1303890.08	картометрический	1,00	-
4154	328350.71	1303888.60	картометрический	1,00	-
4155	328368.83	1303838.27	картометрический	1,00	-
4156	328376.96	1303817.28	картометрический	1,00	-
4157	328375.54	1303816.72	картометрический	1,00	-
4158	328389.50	1303785.86	картометрический	1,00	-
4159	328396.58	1303769.10	картометрический	1,00	-
4160	328401.85	1303766.24	картометрический	1,00	-
4161	328411.06	1303735.60	картометрический	1,00	-
4162	328401.18	1303729.88	картометрический	1,00	-
4163	328371.21	1303717.25	картометрический	1,00	-
4164	328315.37	1303692.63	картометрический	1,00	-
4165	328196.68	1303640.28	картометрический	1,00	-
4166	328219.25	1303598.68	картометрический	1,00	-
4167	328256.70	1303529.62	картометрический	1,00	-
4168	328256.37	1303527.51	картометрический	1,00	-
4169	328251.30	1303525.66	картометрический	1,00	-
4170	328267.28	1303495.08	картометрический	1,00	-
4171	328283.25	1303464.50	картометрический	1,00	-
4172	328288.45	1303467.21	картометрический	1,00	-
4173	328290.69	1303462.35	картометрический	1,00	-
4174	328302.57	1303436.60	картометрический	1,00	-
4175	328328.21	1303392.92	картометрический	1,00	-
4113	328367.47	1303319.06	картометрический	1,00	-
Участок ЗРЗ-4.6					
4176	328952.35	1303761.23	картометрический	1,00	-

1	2	3	4	5	6
4177	328941.98	1303785.38	картометрический	1,00	-
4178	328924.01	1303827.28	картометрический	1,00	-
4179	328894.67	1303895.66	картометрический	1,00	-
4180	328822.86	1304066.11	картометрический	1,00	-
4181	328819.16	1304064.58	картометрический	1,00	-
4182	328766.79	1304194.42	картометрический	1,00	-
4183	328738.16	1304220.35	картометрический	1,00	-
4184	328716.15	1304275.53	картометрический	1,00	-
4185	328687.78	1304342.00	картометрический	1,00	-
4186	328621.62	1304510.23	картометрический	1,00	-
4187	328725.47	1304548.34	картометрический	1,00	-
4188	328929.21	1304627.36	картометрический	1,00	-
4189	329162.03	1304717.67	картометрический	1,00	-
4190	329191.03	1304656.07	картометрический	1,00	-
4191	329321.00	1304499.96	картометрический	1,00	-
4192	329377.44	1304432.98	картометрический	1,00	-
4193	329433.38	1304366.83	картометрический	1,00	-
4194	329319.86	1304224.53	картометрический	1,00	-
4195	329239.41	1304123.69	картометрический	1,00	-
4196	329175.18	1304043.17	картометрический	1,00	-
4197	329063.76	1303902.20	картометрический	1,00	-
4176	328952.35	1303761.23	картометрический	1,00	-
Подзона ЗРЗ-5					
Участок ЗРЗ-5.1					
4198	329063.76	1303902.20	картометрический	1,00	-
4199	328952.35	1303761.23	картометрический	1,00	-
4200	328941.98	1303785.38	картометрический	1,00	-
4201	328893.42	1303721.02	картометрический	1,00	-
4202	328865.07	1303685.54	картометрический	1,00	-
4203	328852.27	1303679.84	картометрический	1,00	-
4204	328828.53	1303654.16	картометрический	1,00	-
4205	328811.04	1303645.20	картометрический	1,00	-
4206	328767.45	1303587.53	картометрический	1,00	-
4207	328741.48	1303532.90	картометрический	1,00	-
4208	328674.64	1303447.28	картометрический	1,00	-
4209	328622.43	1303379.19	картометрический	1,00	-
4210	328583.41	1303344.97	картометрический	1,00	-
4211	328567.25	1303336.60	картометрический	1,00	-
4212	328573.11	1303319.65	картометрический	1,00	-
4213	328571.94	1303317.39	картометрический	1,00	-
4214	328568.78	1303314.14	картометрический	1,00	-
4215	328533.61	1303299.62	картометрический	1,00	-
4216	328471.52	1303288.65	картометрический	1,00	-
4217	328477.36	1303273.22	картометрический	1,00	-
4218	328382.19	1303291.37	картометрический	1,00	-
4219	328367.47	1303319.06	картометрический	1,00	-

1	2	3	4	5	6
4220	328345.01	1303311.42	картометрический	1,00	-
4221	328328.90	1303256.44	картометрический	1,00	-
4222	328258.61	1303155.15	картометрический	1,00	-
4223	328193.92	1303066.58	картометрический	1,00	-
4224	328096.75	1302932.17	картометрический	1,00	-
4225	328023.92	1302831.36	картометрический	1,00	-
4226	327890.49	1302648.15	картометрический	1,00	-
4227	327869.12	1302629.07	картометрический	1,00	-
4228	327794.60	1302526.12	картометрический	1,00	-
4229	327757.21	1302535.75	картометрический	1,00	-
4230	327741.16	1302474.86	картометрический	1,00	-
4231	327725.11	1302413.97	картометрический	1,00	-
4232	327720.58	1302398.65	картометрический	1,00	-
4233	327711.20	1302366.75	картометрический	1,00	-
4234	327693.09	1302312.40	картометрический	1,00	-
4235	327692.32	1302312.62	картометрический	1,00	-
4235.1	327685.42	1302288.40	картометрический	1,00	-
4236	327684.26	1302281.57	картометрический	1,00	-
4237	327678.89	1302257.02	картометрический	1,00	-
4238	327674.25	1302237.22	картометрический	1,00	-
4239	327668.99	1302214.28	картометрический	1,00	-
4240	327665.53	1302196.94	картометрический	1,00	-
4241	327652.50	1302156.56	картометрический	1,00	-
4242	327649.39	1302143.93	картометрический	1,00	-
4243	327651.74	1302141.43	картометрический	1,00	-
4244	327645.04	1302128.82	картометрический	1,00	-
4245	327623.28	1302099.37	картометрический	1,00	-
4246	327608.13	1302075.39	картометрический	1,00	-
4247	327584.65	1302035.42	картометрический	1,00	-
4248	327565.80	1302004.22	картометрический	1,00	-
4249	327544.63	1301970.09	картометрический	1,00	-
4250	327538.23	1301959.47	картометрический	1,00	-
4251	327458.86	1301837.43	картометрический	1,00	-
4252	327374.23	1301726.78	картометрический	1,00	-
4253	327342.40	1301685.03	картометрический	1,00	-
4254	327267.07	1301601.56	картометрический	1,00	-
4255	327233.68	1301574.64	картометрический	1,00	-
4256	327177.87	1301529.35	картометрический	1,00	-
4257	327175.67	1301532.01	картометрический	1,00	-
4258	327161.47	1301519.40	картометрический	1,00	-
4259	327165.54	1301513.66	картометрический	1,00	-
4260	327170.22	1301508.72	картометрический	1,00	-
4261	327176.56	1301500.57	картометрический	1,00	-
4262	327172.72	1301497.37	картометрический	1,00	-
4263	327181.08	1301485.78	картометрический	1,00	-
4264	327210.91	1301441.71	картометрический	1,00	-

1	2	3	4	5	6
4265	327193.64	1301419.99	картометрический	1,00	-
4266	327181.20	1301405.01	картометрический	1,00	-
4267	327176.33	1301398.31	картометрический	1,00	-
4268	327176.61	1301398.10	картометрический	1,00	-
4269	327169.42	1301389.00	картометрический	1,00	-
4270	327159.58	1301376.58	картометрический	1,00	-
4271	327149.74	1301364.15	картометрический	1,00	-
4272	327138.12	1301351.88	картометрический	1,00	-
4273	327126.50	1301339.60	картометрический	1,00	-
4274	327120.77	1301334.02	картометрический	1,00	-
4275	327112.37	1301325.61	картометрический	1,00	-
4276	327092.60	1301304.40	картометрический	1,00	-
4277	327012.24	1301195.32	картометрический	1,00	-
4278	326977.16	1301147.52	картометрический	1,00	-
4279	326968.06	1301135.16	картометрический	1,00	-
4280	326919.64	1301067.91	картометрический	1,00	-
4281	326867.94	1300996.18	картометрический	1,00	-
4282	326789.83	1300888.32	картометрический	1,00	-
4283	326711.72	1300780.46	картометрический	1,00	-
4284	326647.75	1300694.25	картометрический	1,00	-
4285	326563.11	1300580.27	картометрический	1,00	-
4286	326512.36	1300511.05	картометрический	1,00	-
4287	326464.52	1300446.41	картометрический	1,00	-
4288	326455.73	1300444.89	картометрический	1,00	-
4289	326412.22	1300375.46	картометрический	1,00	-
4290	326379.59	1300331.18	картометрический	1,00	-
4291	326357.69	1300346.89	картометрический	1,00	-
4292	326302.01	1300274.19	картометрический	1,00	-
4293	326301.50	1300270.62	картометрический	1,00	-
4294	326295.86	1300254.07	картометрический	1,00	-
4295	326216.70	1300139.47	картометрический	1,00	-
4296	326193.03	1300105.20	картометрический	1,00	-
4297	326127.70	1300018.89	картометрический	1,00	-
4298	326123.03	1300011.37	картометрический	1,00	-
4299	326118.15	1300003.73	картометрический	1,00	-
4300	326113.27	1299996.09	картометрический	1,00	-
4301	326103.50	1299980.81	картометрический	1,00	-
4302	326109.62	1299976.75	картометрический	1,00	-
4303	326083.29	1299941.12	картометрический	1,00	-
4304	326085.70	1299939.63	картометрический	1,00	-
4305	326063.33	1299909.14	картометрический	1,00	-
4306	326008.90	1299834.97	картометрический	1,00	-
4307	325836.54	1299591.85	картометрический	1,00	-
4308	325899.37	1299535.04	картометрический	1,00	-
4309	325996.30	1299674.46	картометрический	1,00	-
4310	326247.01	1300028.63	картометрический	1,00	-

1	2	3	4	5	6
4311	326526.61	1300415.43	картометрический	1,00	-
4312	326912.72	1300887.40	картометрический	1,00	-
4313	327059.70	1301063.26	картометрический	1,00	-
4314	327056.80	1301066.47	картометрический	1,00	-
4315	327092.94	1301139.96	картометрический	1,00	-
4316	327090.50	1301143.40	картометрический	1,00	-
4317	327133.88	1301212.36	картометрический	1,00	-
4318	327225.63	1301333.93	картометрический	1,00	-
4319	327274.08	1301410.51	картометрический	1,00	-
4320	327330.65	1301484.55	картометрический	1,00	-
4321	327410.84	1301565.98	картометрический	1,00	-
4322	327427.54	1301584.59	картометрический	1,00	-
4323	327475.11	1301592.91	картометрический	1,00	-
4324	328025.87	1302294.78	картометрический	1,00	-
4325	328178.10	1302581.76	картометрический	1,00	-
4326	328186.76	1302586.00	картометрический	1,00	-
4327	328248.79	1302670.97	картометрический	1,00	-
4328	328263.64	1302687.56	картометрический	1,00	-
4329	328301.99	1302736.25	картометрический	1,00	-
4330	328297.89	1302739.80	картометрический	1,00	-
4331	328430.02	1302898.65	картометрический	1,00	-
4332	328621.61	1303158.71	картометрический	1,00	-
4333	329015.68	1303675.06	картометрический	1,00	-
4334	329173.67	1303882.99	картометрический	1,00	-
4335	329379.07	1304153.33	картометрический	1,00	-
4336	329498.70	1304310.77	картометрический	1,00	-
4337	329433.38	1304366.83	картометрический	1,00	-
4338	329319.86	1304224.53	картометрический	1,00	-
4339	329239.41	1304123.69	картометрический	1,00	-
4340	329175.18	1304043.17	картометрический	1,00	-
4198	329063.76	1303902.20	картометрический	1,00	-
Зона охраняемого природного ландшафта (ЗОЛ)					
4341	324556.27	1301533.04	картометрический	1,00	-
4342	324948.77	1301171.40	картометрический	1,00	-
4343	324969.35	1301172.66	картометрический	1,00	-
4344	324967.56	1301194.08	картометрический	1,00	-
4345	324972.79	1301212.22	картометрический	1,00	-
4346	324975.12	1301211.53	картометрический	1,00	-
4347	324995.82	1301235.79	картометрический	1,00	-
4348	325021.47	1301262.03	картометрический	1,00	-
4349	325180.89	1301325.31	картометрический	1,00	-
4350	325227.87	1301305.78	картометрический	1,00	-
4351	325247.39	1301298.61	картометрический	1,00	-
4352	325256.04	1301292.17	картометрический	1,00	-
4353	325275.91	1301282.87	картометрический	1,00	-
4354	325290.83	1301300.37	картометрический	1,00	-

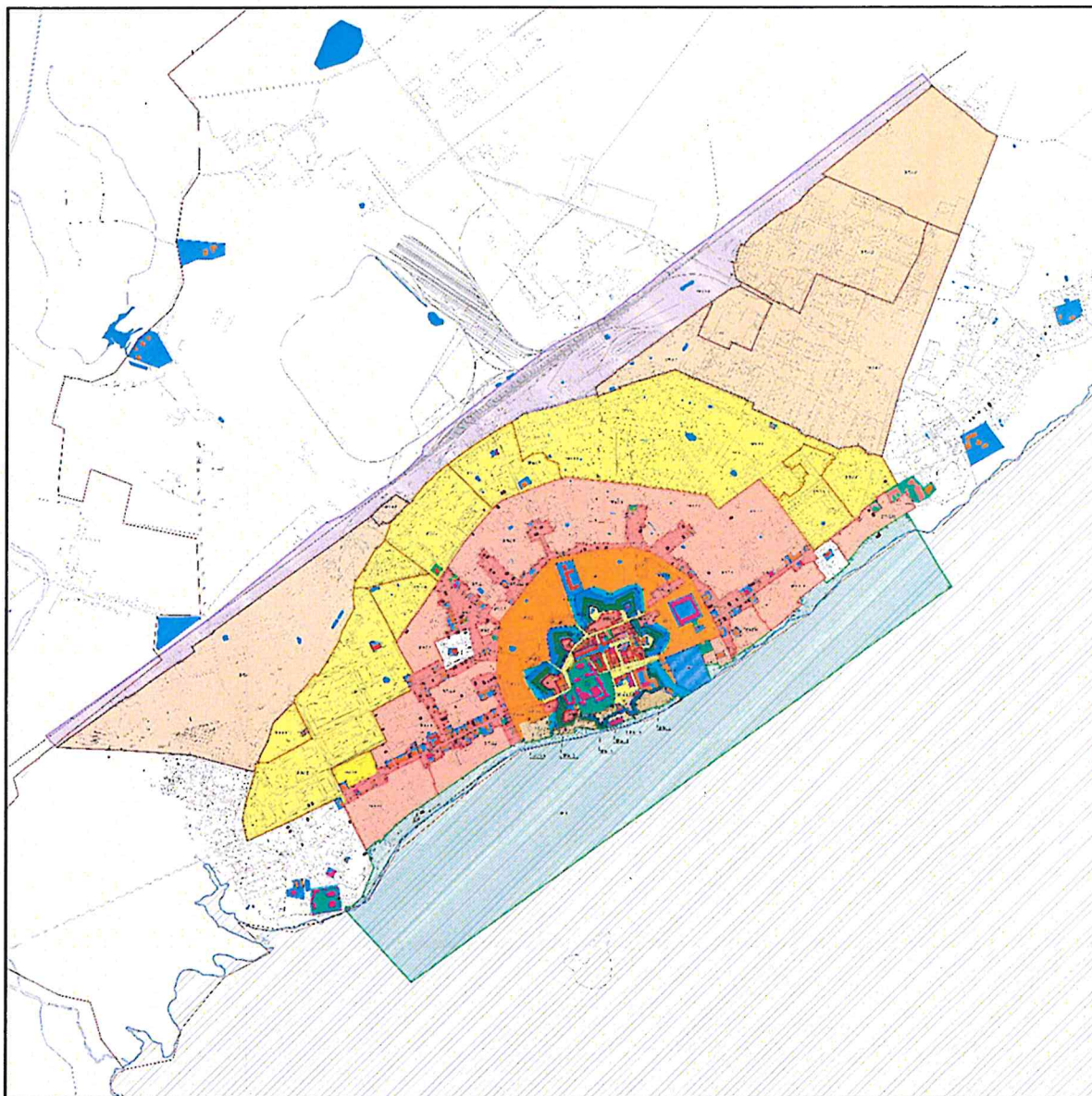
1	2	3	4	5	6
4355	325303.10	1301316.08	картометрический	1,00	-
4356	325331.05	1301351.65	картометрический	1,00	-
4357	325320.73	1301360.68	картометрический	1,00	-
4358	325329.65	1301372.47	картометрический	1,00	-
4359	325345.00	1301381.95	картометрический	1,00	-
4360	325352.65	1301388.40	картометрический	1,00	-
4361	325355.53	1301386.27	картометрический	1,00	-
4362	325363.37	1301396.64	картометрический	1,00	-
4363	325384.66	1301420.44	картометрический	1,00	-
4364	325412.23	1301449.03	картометрический	1,00	-
4365	325451.52	1301494.09	картометрический	1,00	-
4366	325486.76	1301536.58	картометрический	1,00	-
4367	325499.23	1301559.98	картометрический	1,00	-
4368	325511.70	1301583.38	картометрический	1,00	-
4369	325538.26	1301617.77	картометрический	1,00	-
4370	325578.96	1301679.28	картометрический	1,00	-
4371	325668.45	1301808.11	картометрический	1,00	-
4372	325757.93	1301936.93	картометрический	1,00	-
4373	325840.44	1302077.70	картометрический	1,00	-
4374	325866.33	1302121.95	картометрический	1,00	-
4375	325869.87	1302129.96	картометрический	1,00	-
4376	325879.97	1302145.73	картометрический	1,00	-
4377	325858.20	1302153.86	картометрический	1,00	-
4378	325863.99	1302187.95	картометрический	1,00	-
4379	325873.46	1302227.00	картометрический	1,00	-
4380	325880.49	1302245.89	картометрический	1,00	-
4381	325887.52	1302264.78	картометрический	1,00	-
4382	325890.10	1302289.79	картометрический	1,00	-
4383	325890.28	1302291.84	картометрический	1,00	-
4384	325904.95	1302298.25	картометрический	1,00	-
4385	325908.47	1302299.15	картометрический	1,00	-
4386	325905.59	1302326.33	картометрический	1,00	-
4387	325905.52	1302342.58	картометрический	1,00	-
4388	325913.13	1302416.86	картометрический	1,00	-
4389	325925.89	1302415.94	картометрический	1,00	-
4390	325931.49	1302416.16	картометрический	1,00	-
4391	325941.93	1302418.37	картометрический	1,00	-
4392	325942.24	1302447.25	картометрический	1,00	-
4393	325940.92	1302456.80	картометрический	1,00	-
4394	325940.50	1302457.20	картометрический	1,00	-
4395	325938.41	1302476.73	картометрический	1,00	-
4396	325936.13	1302490.05	картометрический	1,00	-
4397	325936.27	1302491.86	картометрический	1,00	-
4398	325933.66	1302506.61	картометрический	1,00	-
4399	325932.61	1302519.03	картометрический	1,00	-
4400	325934.87	1302544.99	картометрический	1,00	-

1	2	3	4	5	6
4401	325935.04	1302566.96	картометрический	1,00	-
4402	325937.10	1302578.97	картометрический	1,00	-
4403	325940.64	1302593.35	картометрический	1,00	-
4404	325945.63	1302618.67	картометрический	1,00	-
4405	325949.71	1302629.03	картометрический	1,00	-
4406	325953.43	1302638.46	картометрический	1,00	-
4407	325959.51	1302653.90	картометрический	1,00	-
4408	325964.73	1302667.17	картометрический	1,00	-
4409	325971.55	1302684.49	картометрический	1,00	-
4410	325993.19	1302741.16	картометрический	1,00	-
4411	326008.73	1302734.60	картометрический	1,00	-
4412	326013.97	1302750.61	картометрический	1,00	-
4413	326017.30	1302753.53	картометрический	1,00	-
4414	326021.64	1302756.27	картометрический	1,00	-
4415	326026.65	1302789.84	картометрический	1,00	-
4416	326026.69	1302795.13	картометрический	1,00	-
4417	326031.13	1302808.08	картометрический	1,00	-
4418	326034.13	1302807.45	картометрический	1,00	-
4419	326041.72	1302831.68	картометрический	1,00	-
4420	326053.09	1302869.34	картометрический	1,00	-
4421	326047.07	1302871.90	картометрический	1,00	-
4422	326055.76	1302894.61	картометрический	1,00	-
4423	326057.71	1302893.60	картометрический	1,00	-
4424	326072.26	1302924.89	картометрический	1,00	-
4425	326082.12	1302941.23	картометрический	1,00	-
4426	326087.53	1302937.07	картометрический	1,00	-
4427	326094.90	1302948.11	картометрический	1,00	-
4428	326109.76	1302968.55	картометрический	1,00	-
4429	326121.36	1302984.53	картометрический	1,00	-
4430	326100.60	1303000.02	картометрический	1,00	-
4431	326133.20	1303063.51	картометрический	1,00	-
4432	326196.38	1303162.17	картометрический	1,00	-
4433	326280.60	1303132.67	картометрический	1,00	-
4434	326288.83	1303200.99	картометрический	1,00	-
4435	326270.47	1303212.29	картометрический	1,00	-
4436	326304.93	1303286.34	картометрический	1,00	-
4437	326318.45	1303279.60	картометрический	1,00	-
4438	326327.76	1303296.04	картометрический	1,00	-
4439	326358.36	1303340.93	картометрический	1,00	-
4440	326388.96	1303385.82	картометрический	1,00	-
4441	326470.32	1303490.60	картометрический	1,00	-
4442	326502.27	1303532.39	картометрический	1,00	-
4443	326537.73	1303574.93	картометрический	1,00	-
4444	326539.10	1303574.05	картометрический	1,00	-
4445	326550.19	1303588.54	картометрический	1,00	-
4446	326559.68	1303600.94	картометрический	1,00	-

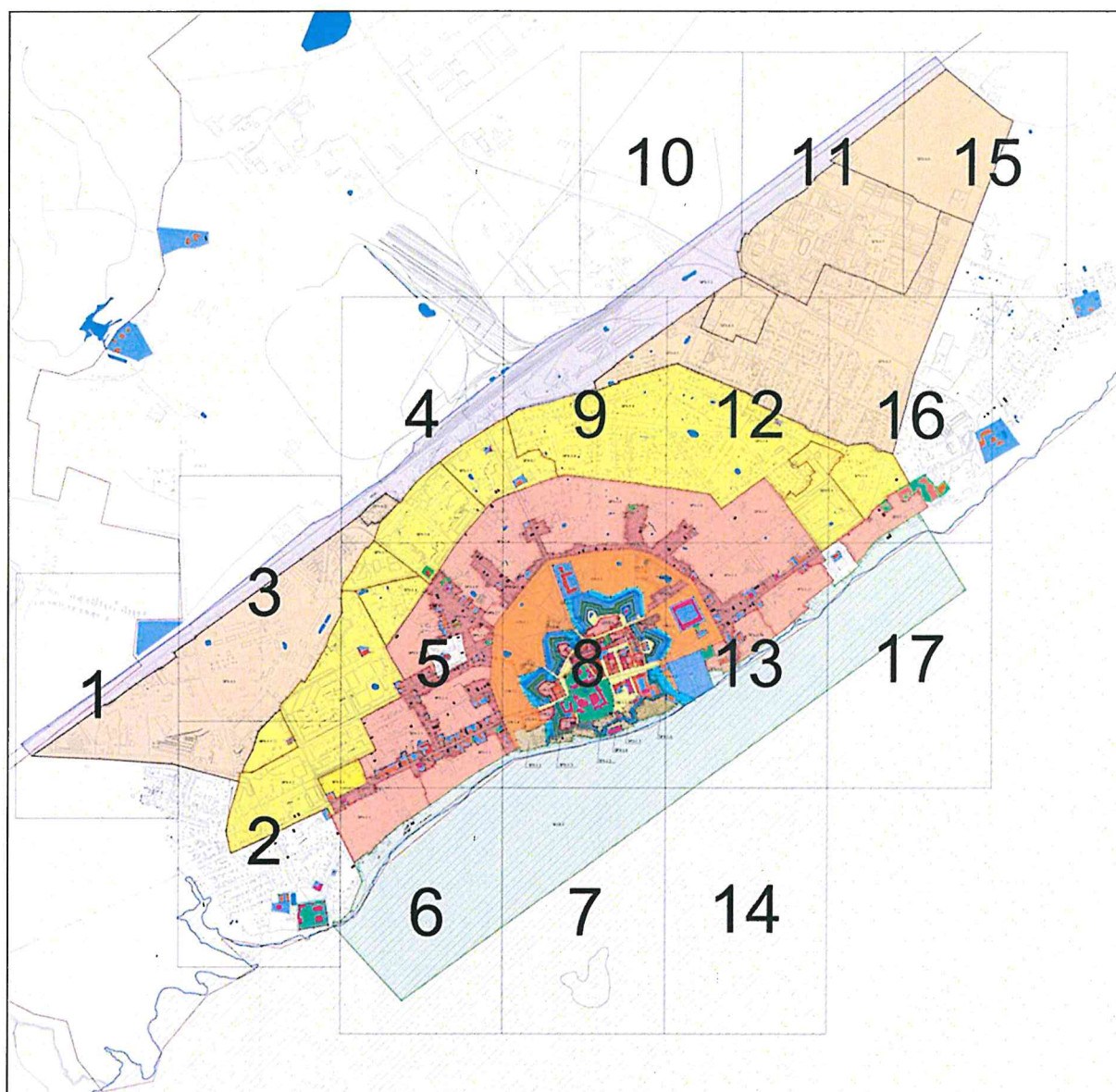
1	2	3	4	5	6
4447	326574.72	1303613.29	картометрический	1,00	-
4448	326588.20	1303630.44	картометрический	1,00	-
4449	326586.45	1303631.86	картометрический	1,00	-
4450	326611.43	1303660.06	картометрический	1,00	-
4451	326619.89	1303646.10	картометрический	1,00	-
4452	326623.60	1303642.68	картометрический	1,00	-
4453	326618.99	1303639.87	картометрический	1,00	-
4454	326626.72	1303633.38	картометрический	1,00	-
4455	326642.55	1303650.80	картометрический	1,00	-
4456	326646.38	1303649.65	картометрический	1,00	-
4457	326674.04	1303684.93	картометрический	1,00	-
4458	326701.69	1303720.21	картометрический	1,00	-
4459	326747.81	1303779.64	картометрический	1,00	-
4460	326728.43	1303793.69	картометрический	1,00	-
4461	326755.70	1303829.54	картометрический	1,00	-
4462	326773.41	1303852.82	картометрический	1,00	-
4463	326790.73	1303875.60	картометрический	1,00	-
4464	326803.35	1303892.18	картометрический	1,00	-
4465	326833.14	1303921.93	картометрический	1,00	-
4466	326847.23	1303911.31	картометрический	1,00	-
4467	326856.97	1303921.34	картометрический	1,00	-
4468	326864.65	1303928.81	картометрический	1,00	-
4469	326878.99	1303940.88	картометрический	1,00	-
4470	326893.32	1303952.94	картометрический	1,00	-
4471	326921.30	1303972.68	картометрический	1,00	-
4472	326935.67	1303983.83	картометрический	1,00	-
4473	326949.04	1303996.11	картометрический	1,00	-
4474	326962.10	1304008.67	картометрический	1,00	-
4475	326973.43	1304022.24	картометрический	1,00	-
4476	327009.98	1304075.78	картометрический	1,00	-
4477	327018.11	1304095.84	картометрический	1,00	-
4478	327034.07	1304117.01	картометрический	1,00	-
4479	327057.39	1304153.38	картометрический	1,00	-
4480	327068.48	1304170.16	картометрический	1,00	-
4481	327106.86	1304230.80	картометрический	1,00	-
4482	327104.28	1304232.95	картометрический	1,00	-
4483	327106.75	1304237.29	картометрический	1,00	-
4484	327069.38	1304258.55	картометрический	1,00	-
4485	326706.85	1304478.83	картометрический	1,00	-
4341	324556.27	1301533.04	картометрический	1,00	-
Раздел 3					
Сведения о местоположении измененных (уточненных) границ объектов					
1. Система координат МСК-76					
2. Сведения о характерных точках границ объектов					

Обозначение характерных точек границ	Координаты		Метод определения координат характерной точки	Средняя квадратическая погрешность положения характерной точки (Mt), м	Описание обозначения точки на местности (при наличии)
	X	Y			
1	2	3	4	5	6
-	-	-	-	-	-
3. Сведения о характерных точках части (частей) объекта					
Обозначение характерных точек границ	Координаты		Метод определения координат характерной точки	Средняя квадратическая погрешность положения характерной точки (Mt), м	Описание обозначения точки на местности (при наличии)
	X	Y			
1	2	3	4	5	6
-	-	-	-	-	-

2. Схема границ зон охраны объекта культурного наследия федерального значения «Ансамбль Ростовского Кремля», XII – XVI вв., XVII – XX вв. (Ярославская область, Ростовский район, г. Ростов Великий, Кремль; Советский пер., 1, 3/2, ул. 50 лет Октября, 2/3, 2; ул. Каменный Мост, д. 1; Соборная пл., д. 8; ул. К. Маркса, 25-а):



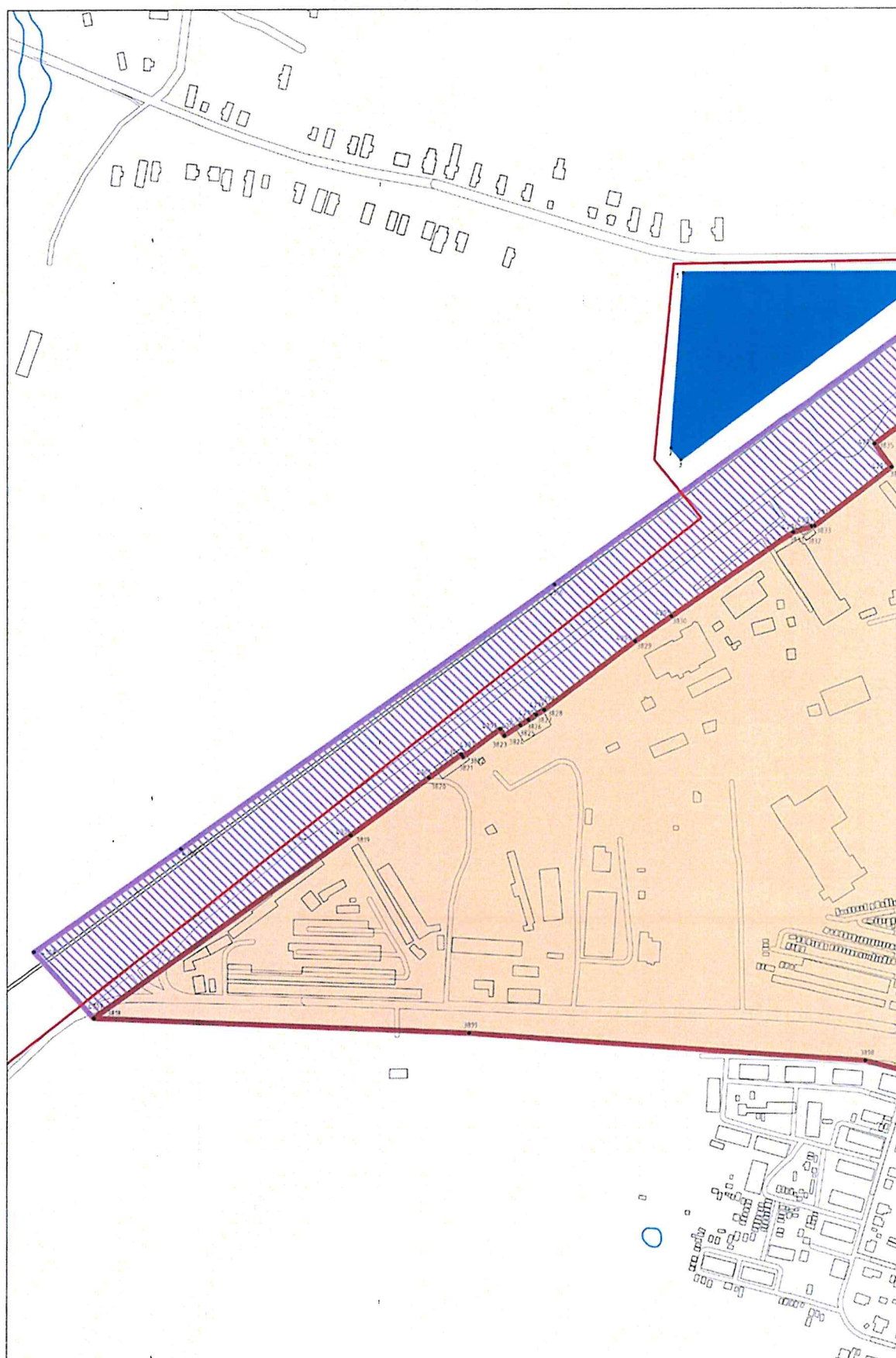
2.1. Схема расположения листов:



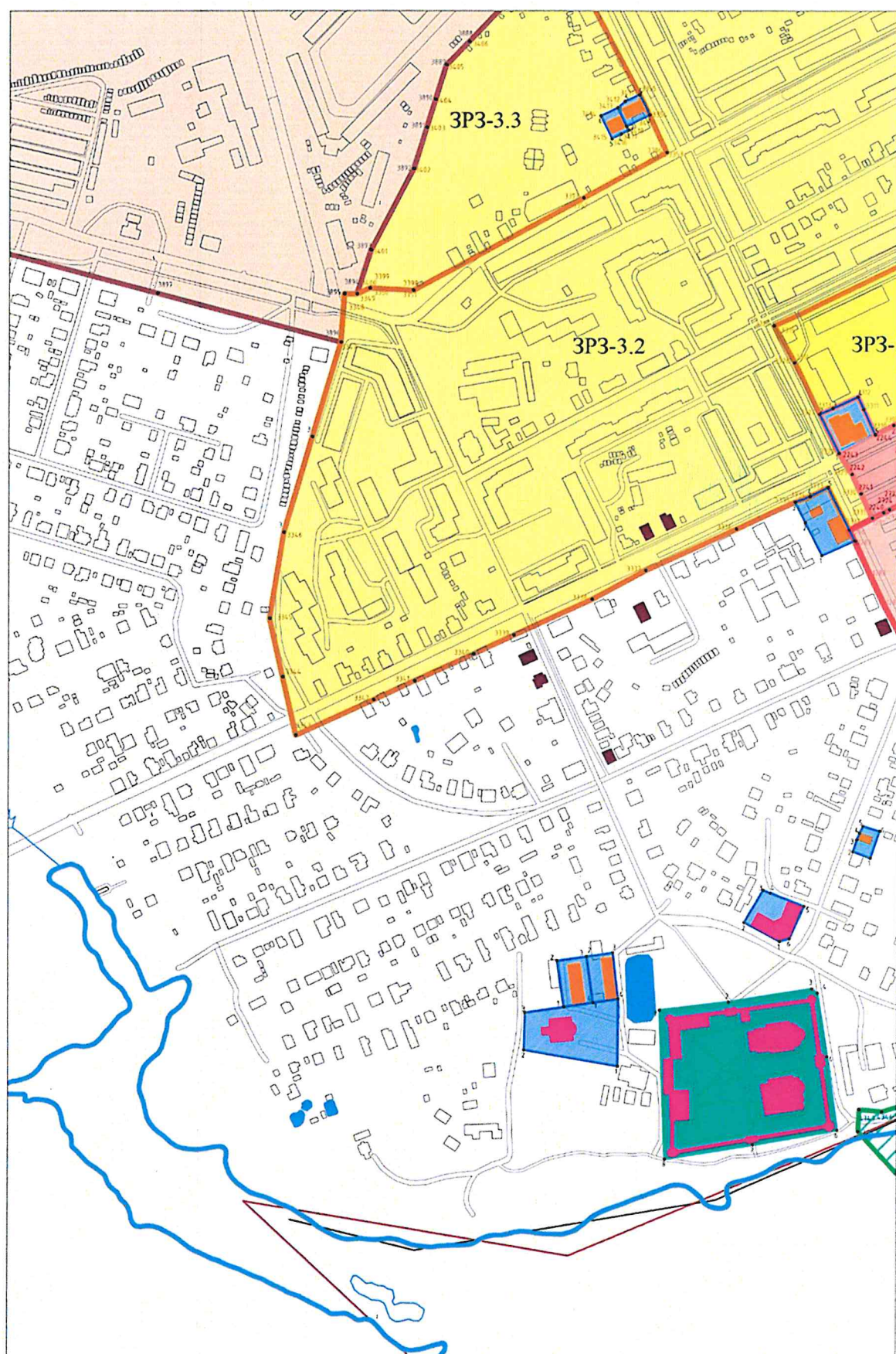
2.2. Условные обозначения:

	- объект культурного наследия федерального значения
	- объект культурного наследия регионального значения
	- объект культурного наследия местного (муниципального) значения
	- выявленные объекты культурного значения
	- охранный зона ОЗ-1
	- охранный зона ОЗ-2
	- охранный зона ОЗ-3
	- охранный зона ОЗ-4
	- зона регулирования застройки и хозяйственной деятельности ЗРЗ-1
	- зона регулирования застройки и хозяйственной деятельности ЗРЗ-2
	- зона регулирования застройки и хозяйственной деятельности ЗРЗ-2А
	- зона регулирования застройки и хозяйственной деятельности ЗРЗ-3
	- зона регулирования застройки и хозяйственной деятельности ЗРЗ-4
	- зона регулирования застройки и хозяйственной деятельности ЗРЗ-5
	- зона охраняемого природного ландшафта ЗОЛ
	- поворотная точка границ зон охраны, номер точки
	- административная граница города Ростова Великого
	- границы территорий объектов культурного наследия
	- границы территории объектов культурного наследия, которые предлагается скорректировать
	- водоемы

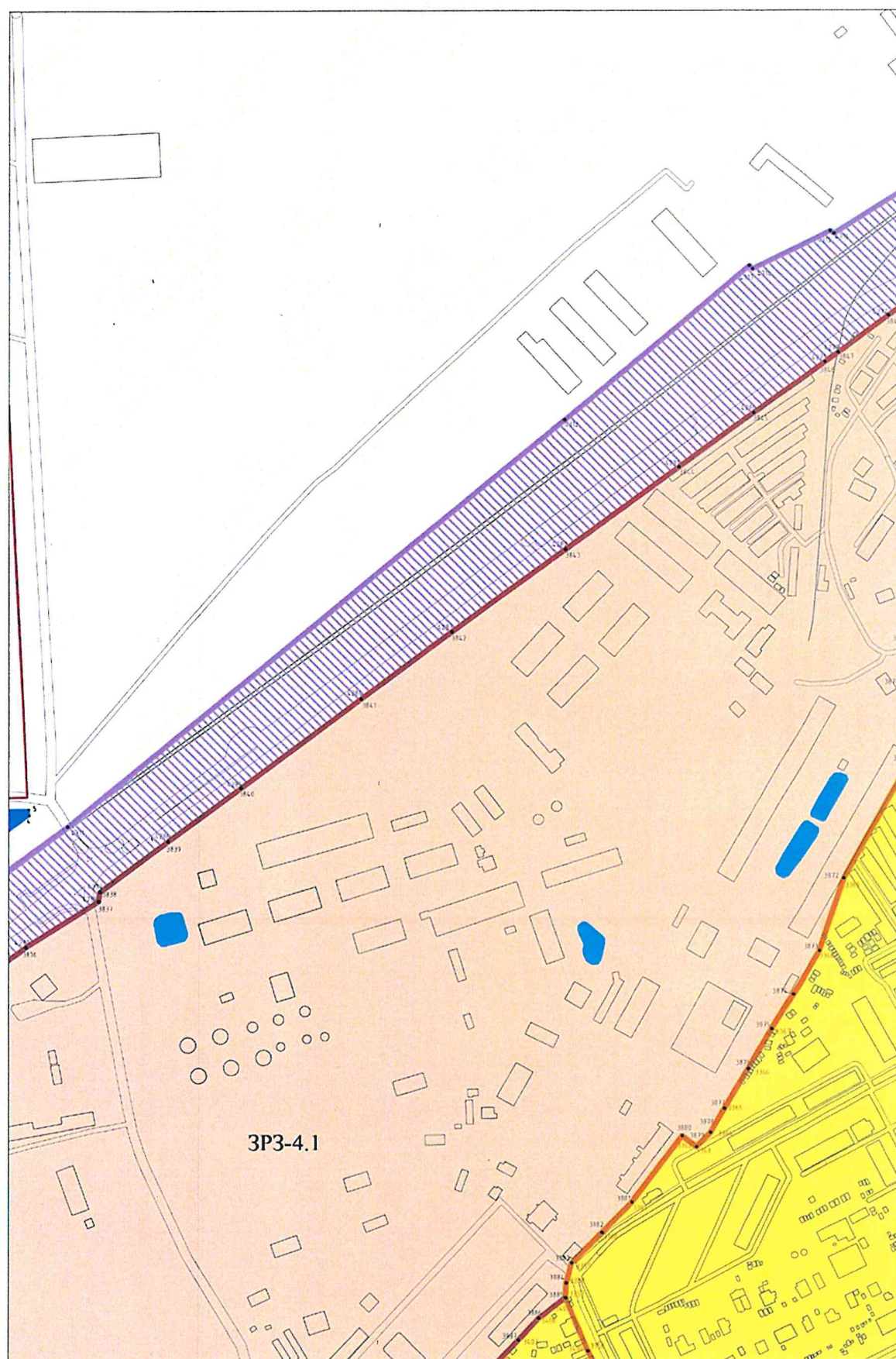
2.3. Лист 1:



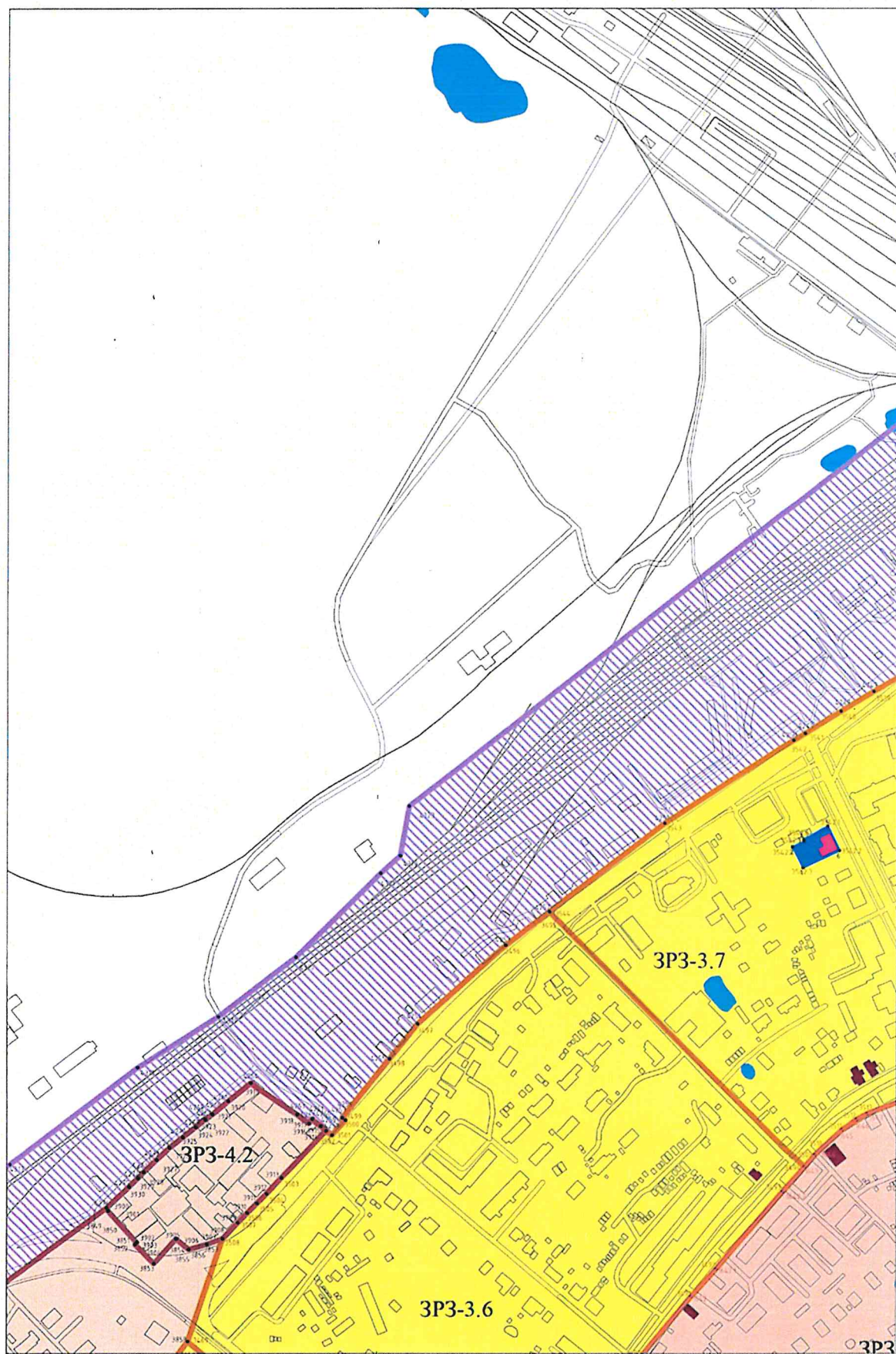
2.4. Лист 2:



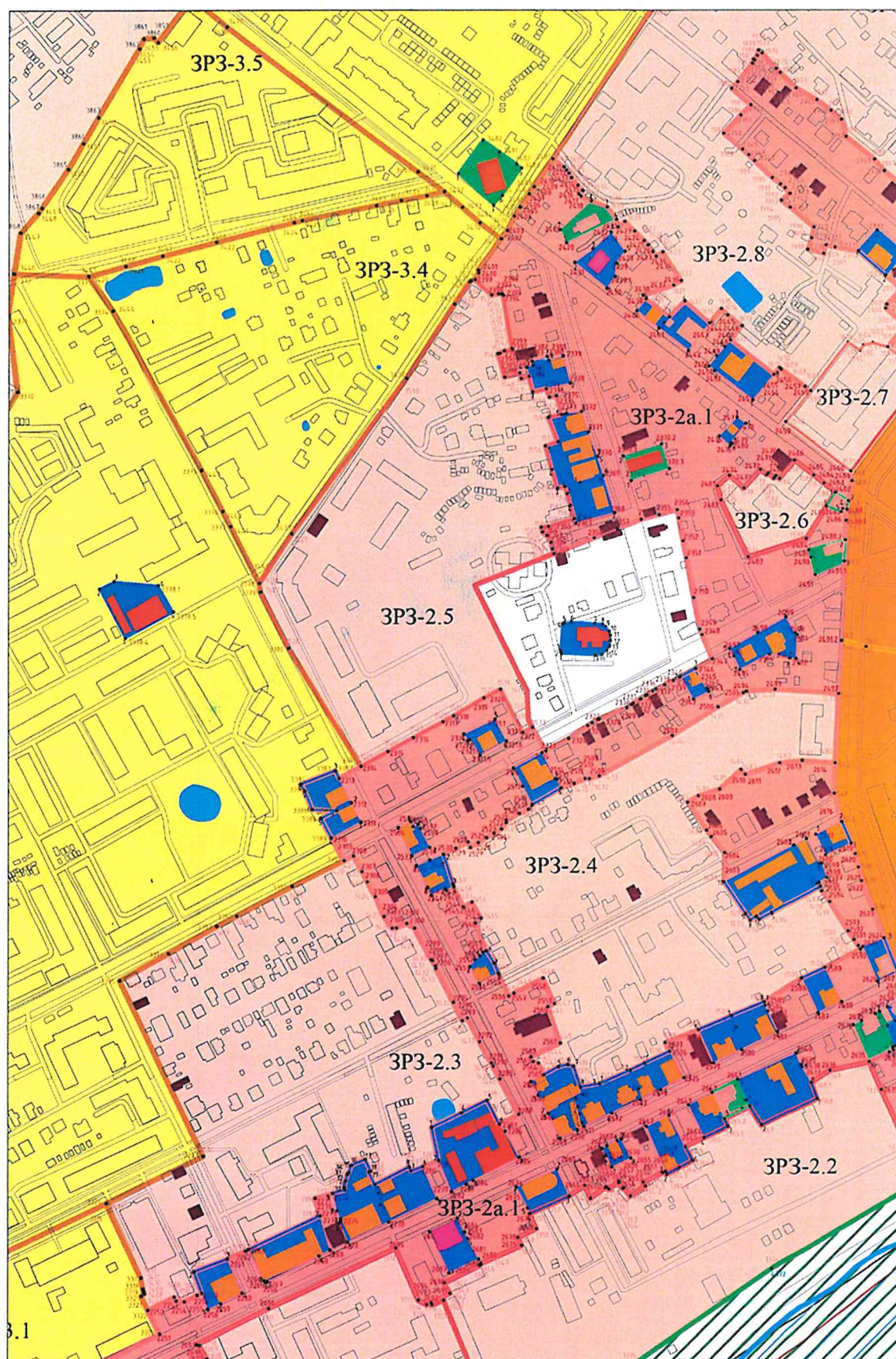
2.5. Лист 3:



2.6. Лист 4:



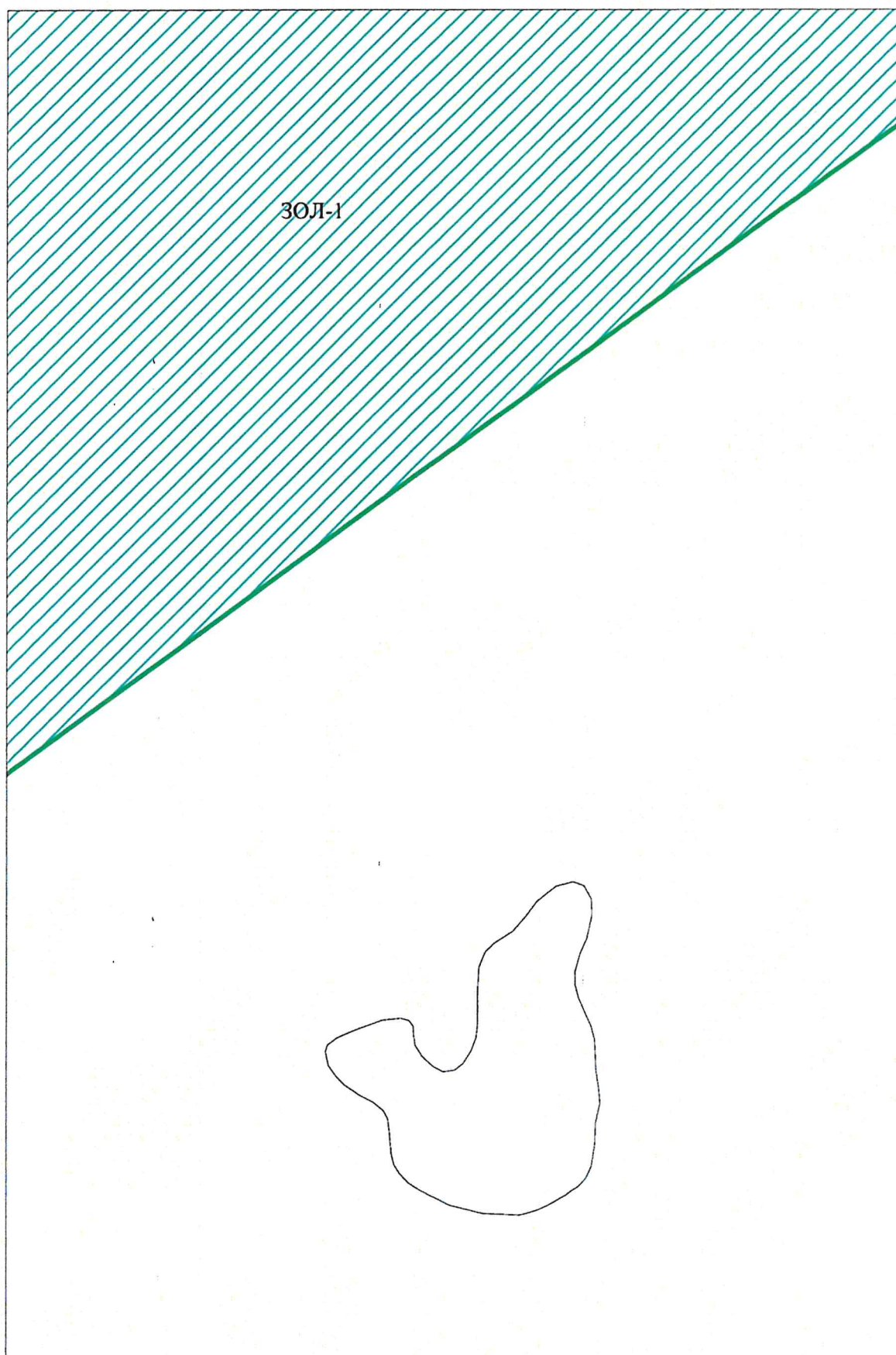
2.7. Лист 5:



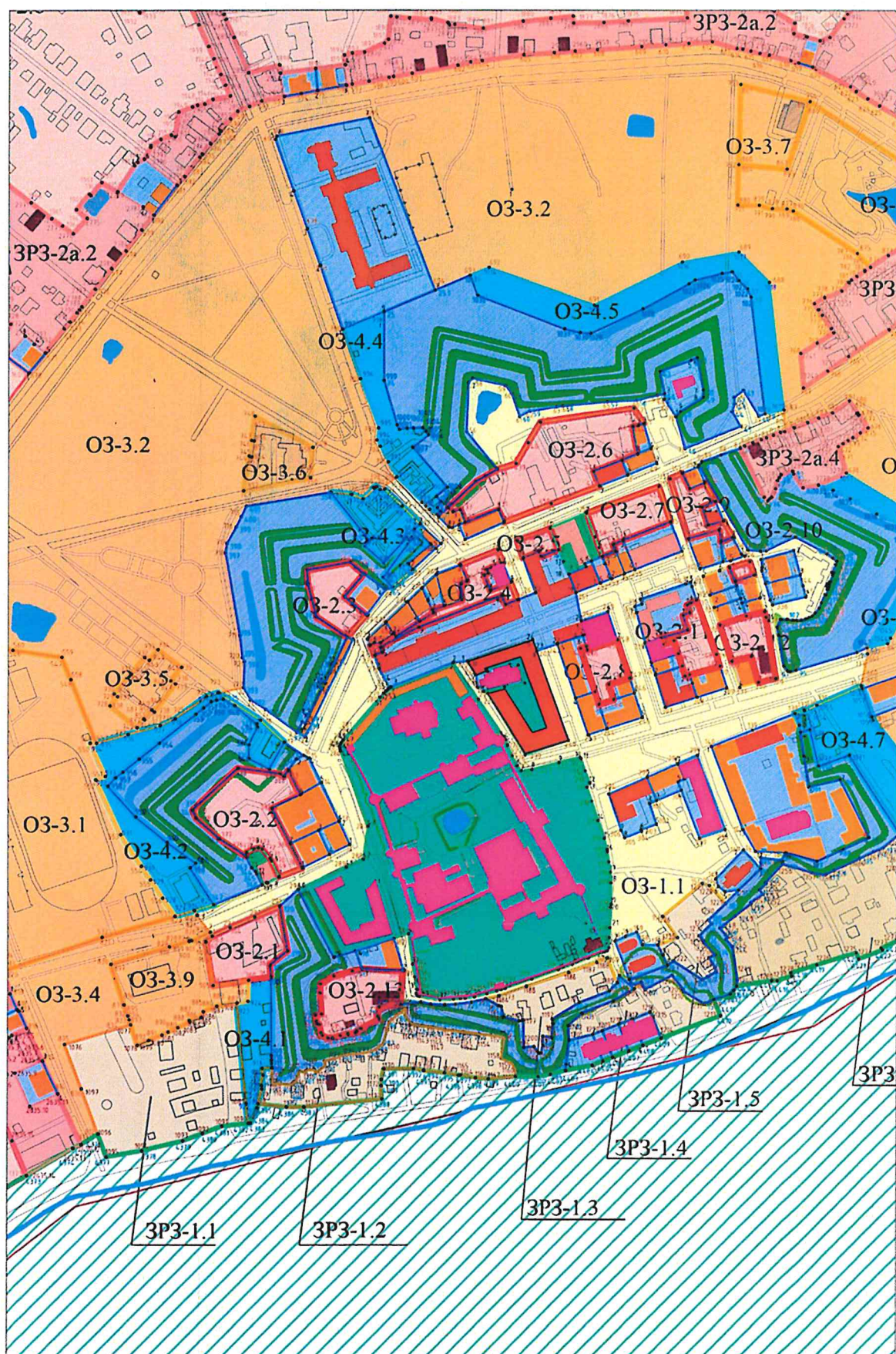
2.8. Лист 6:



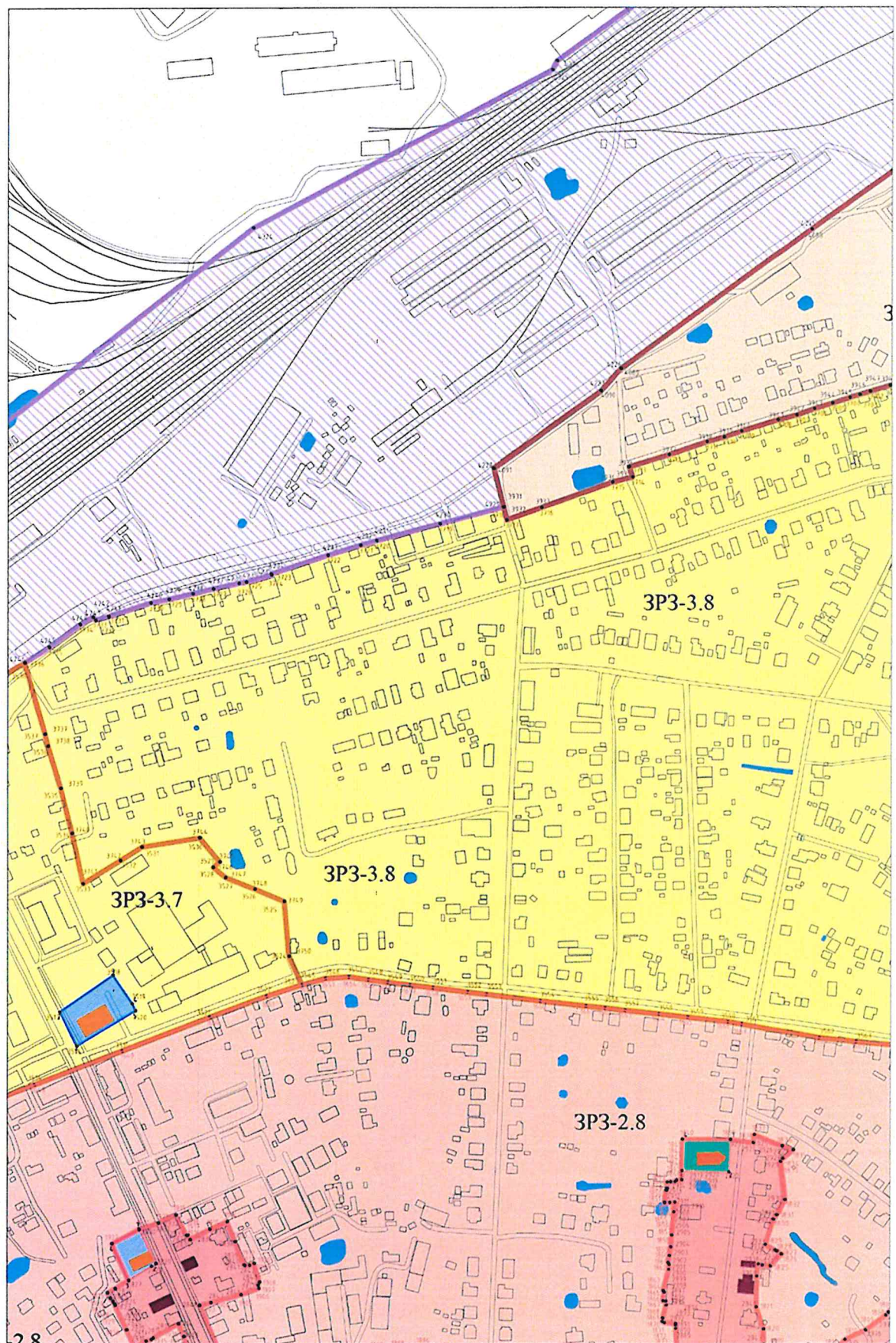
2.9. Лист 7:



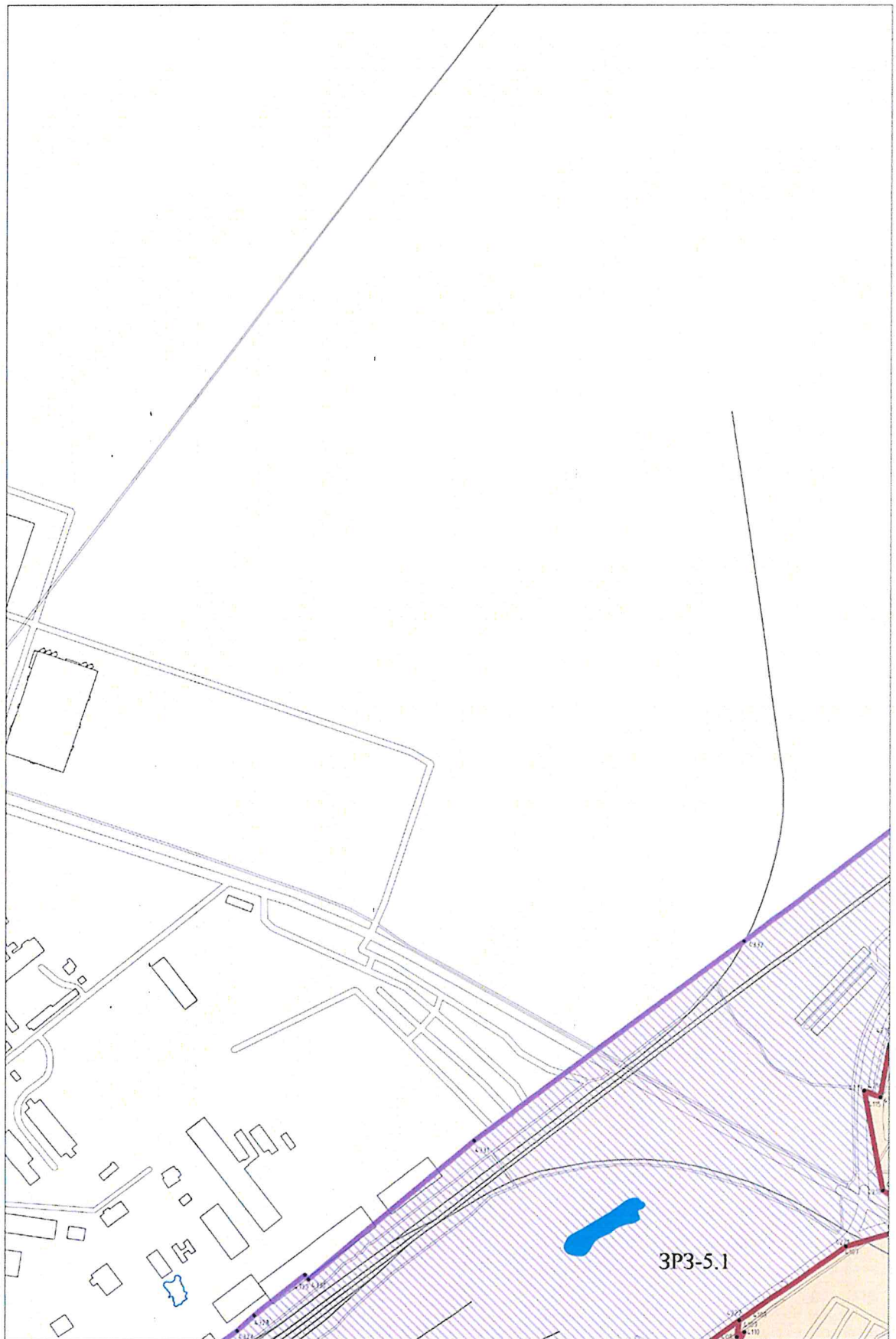
2.10. Лист 8:



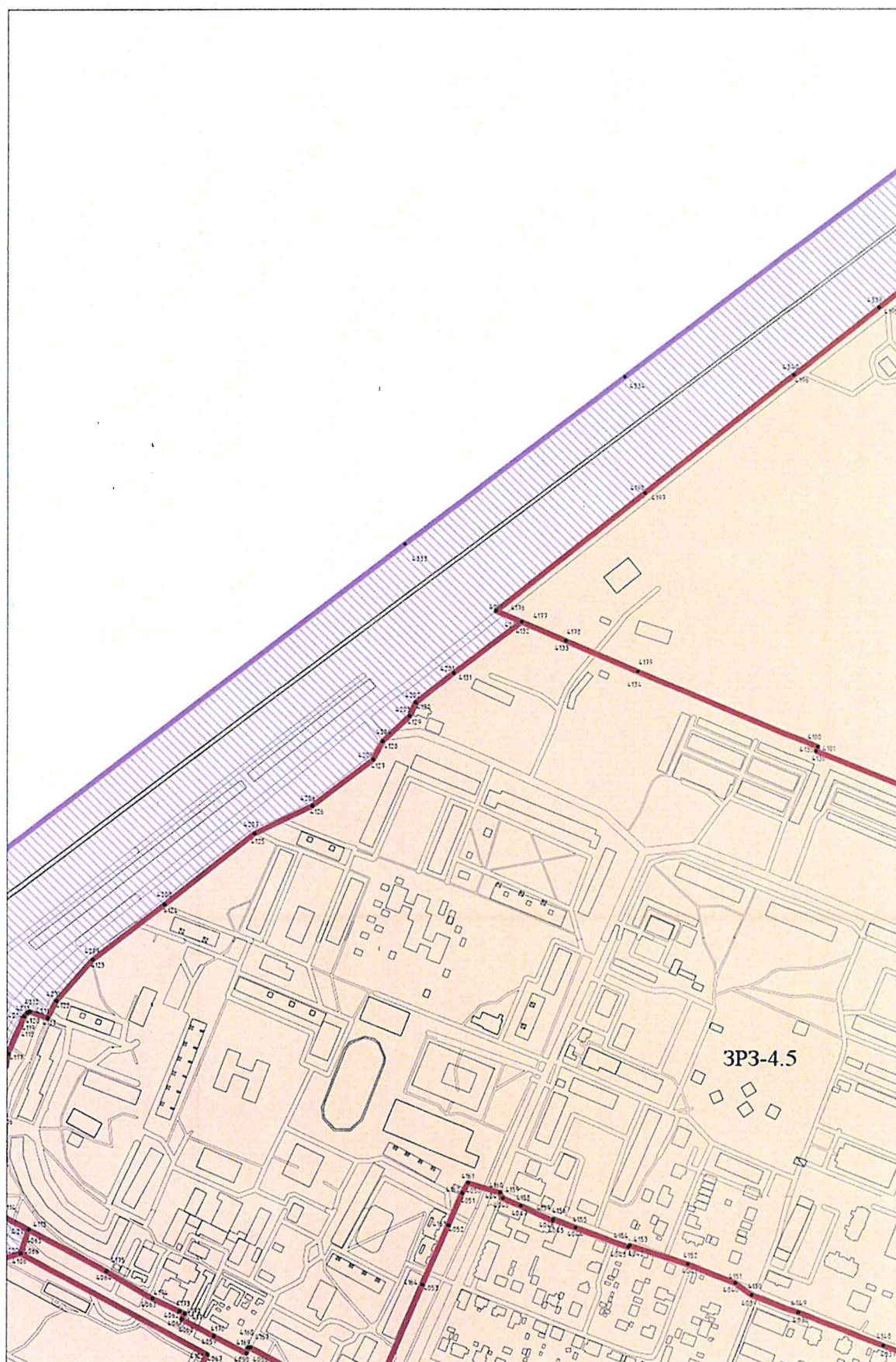
2.11. Лист 9:



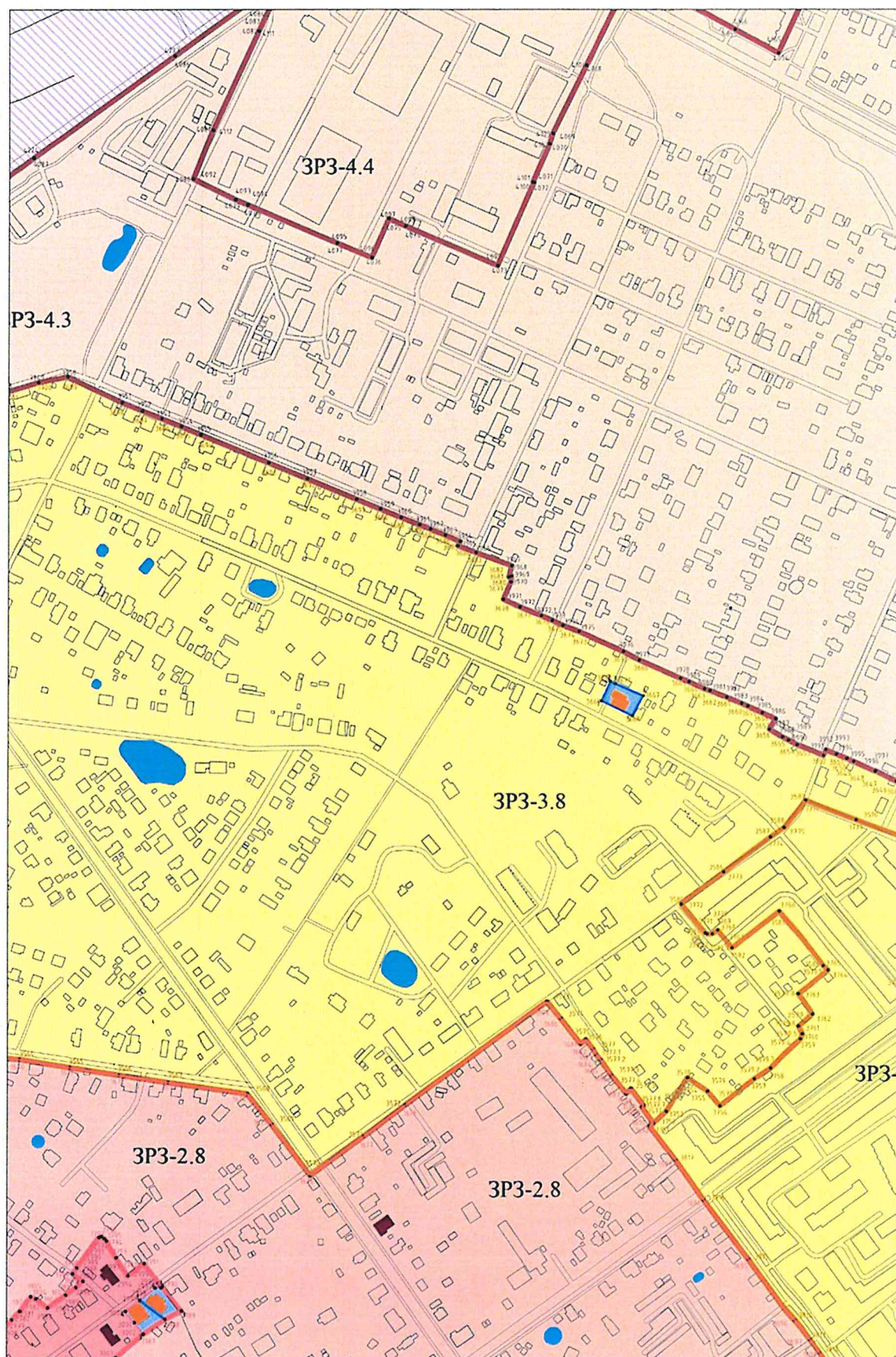
2.12. Лист 10:



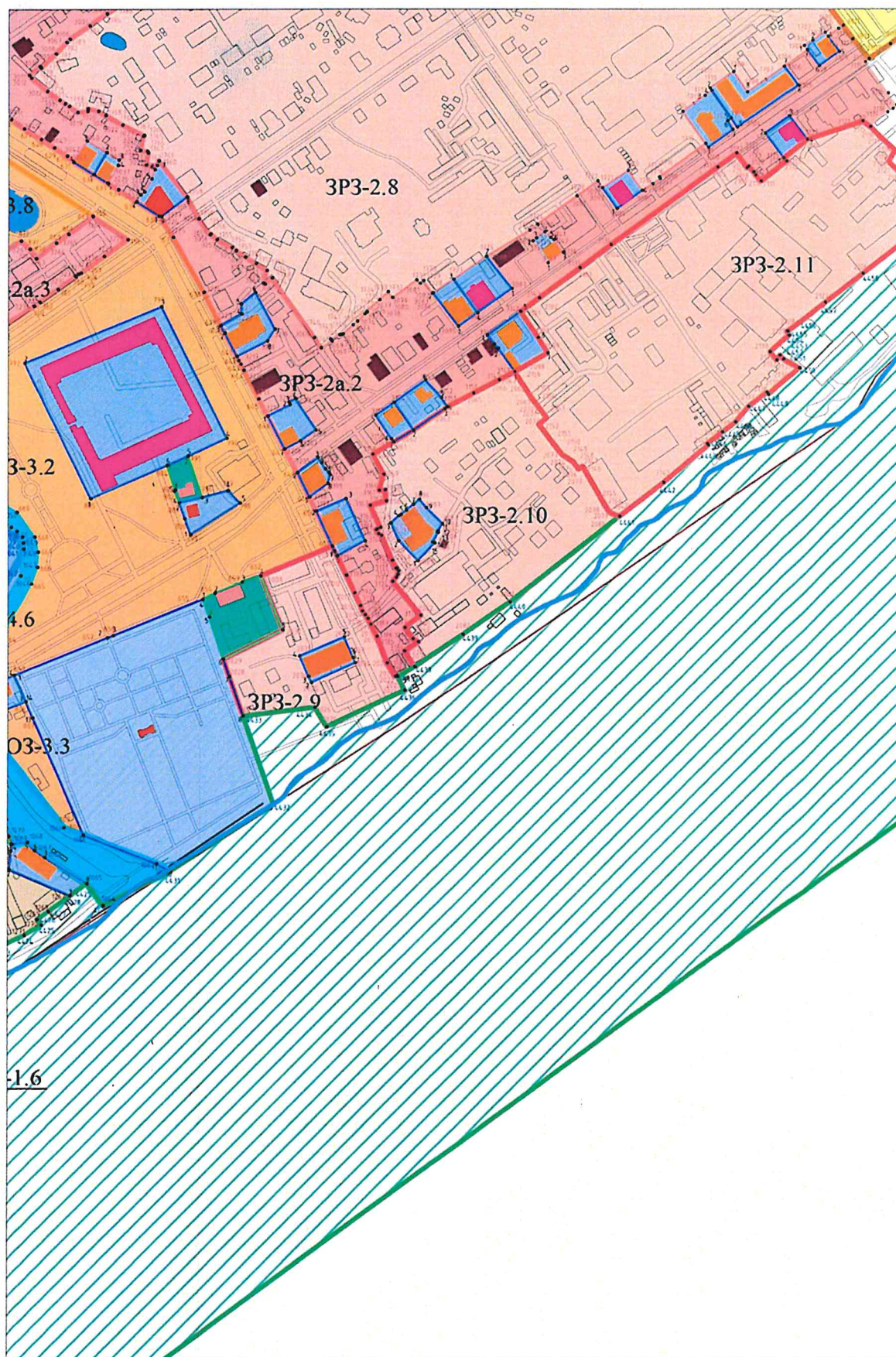
2.13. Лист 11:




2.14. Лист 12:

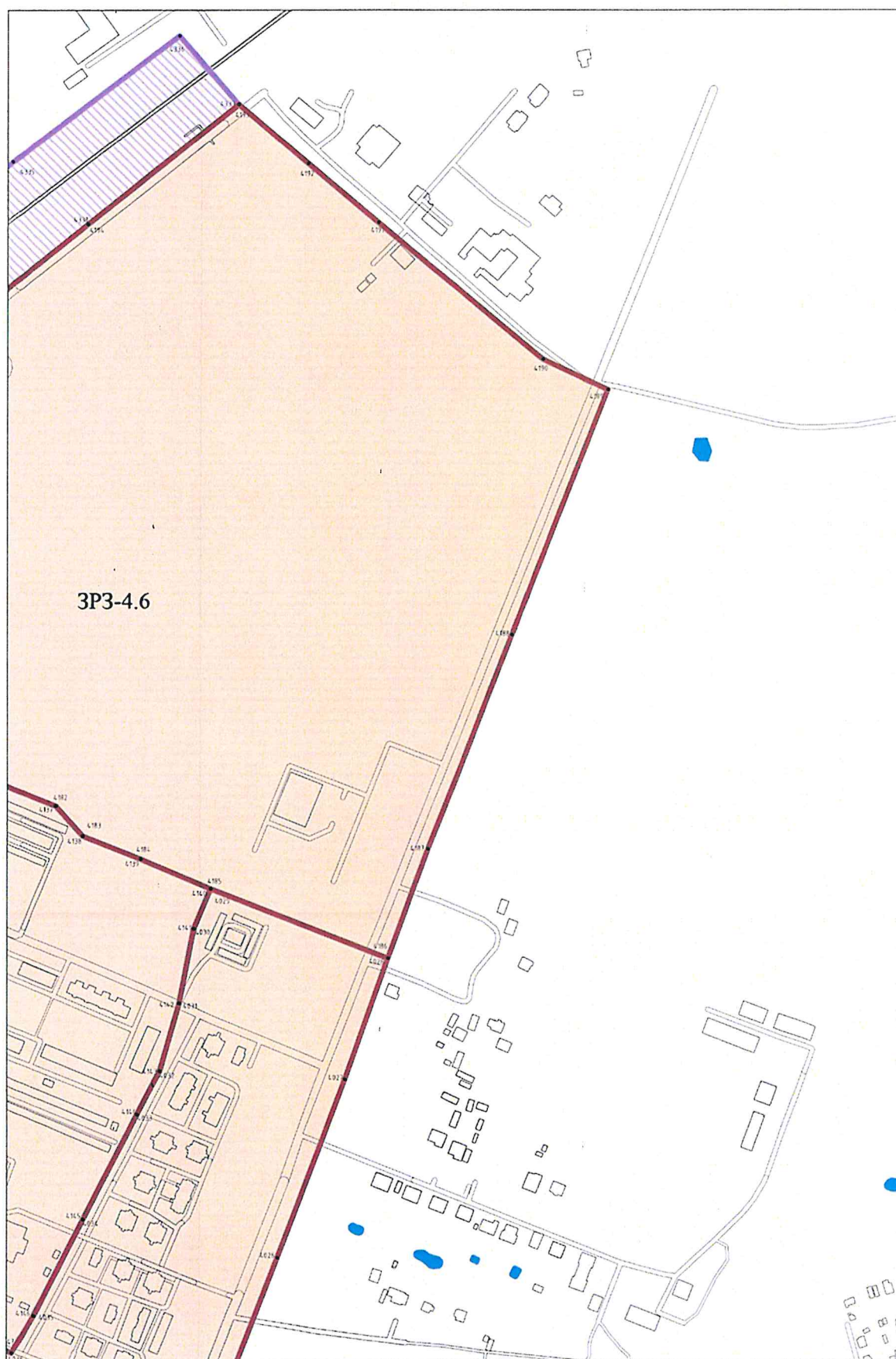


2.15. Лист 13:

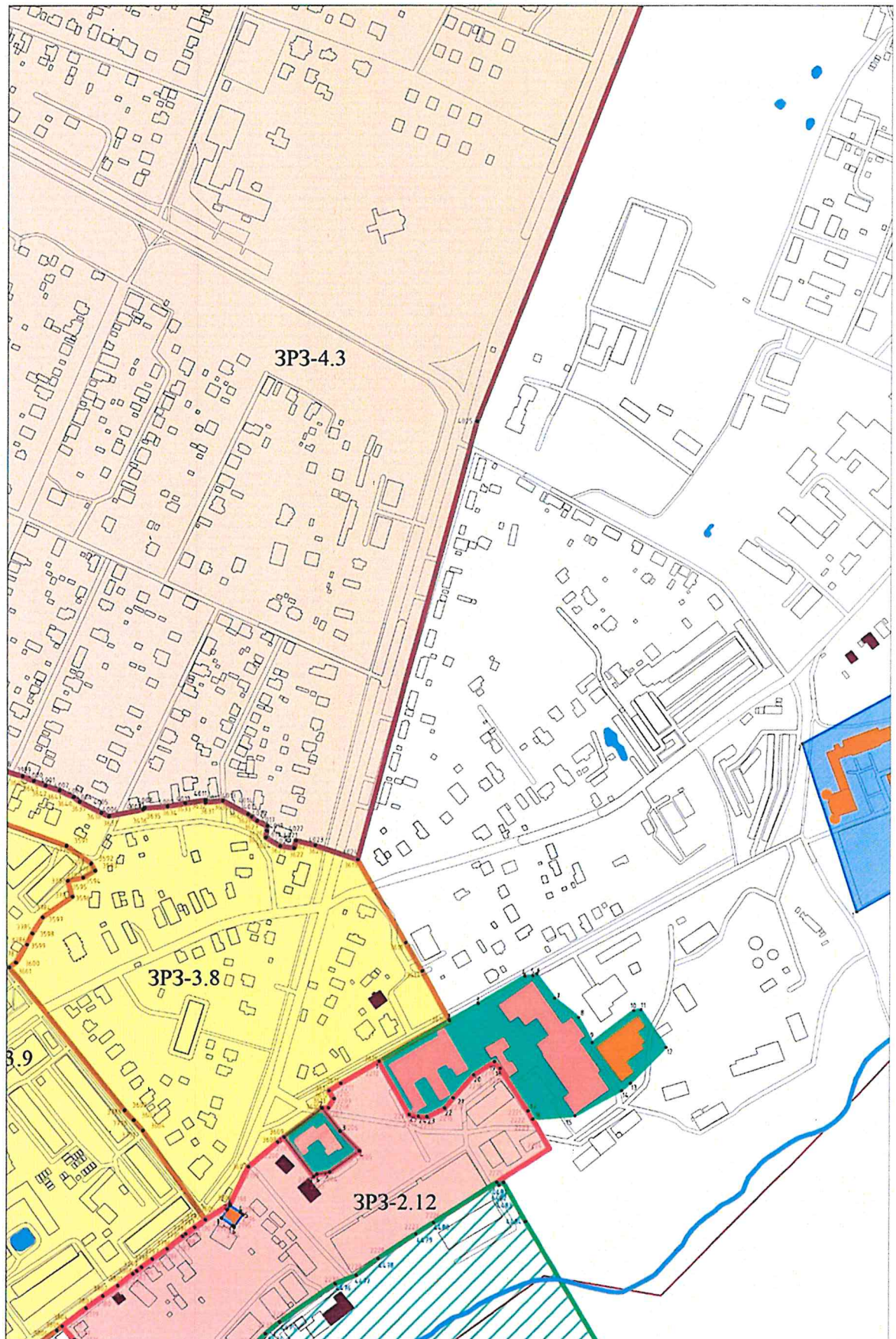


2.16. Лист 14:






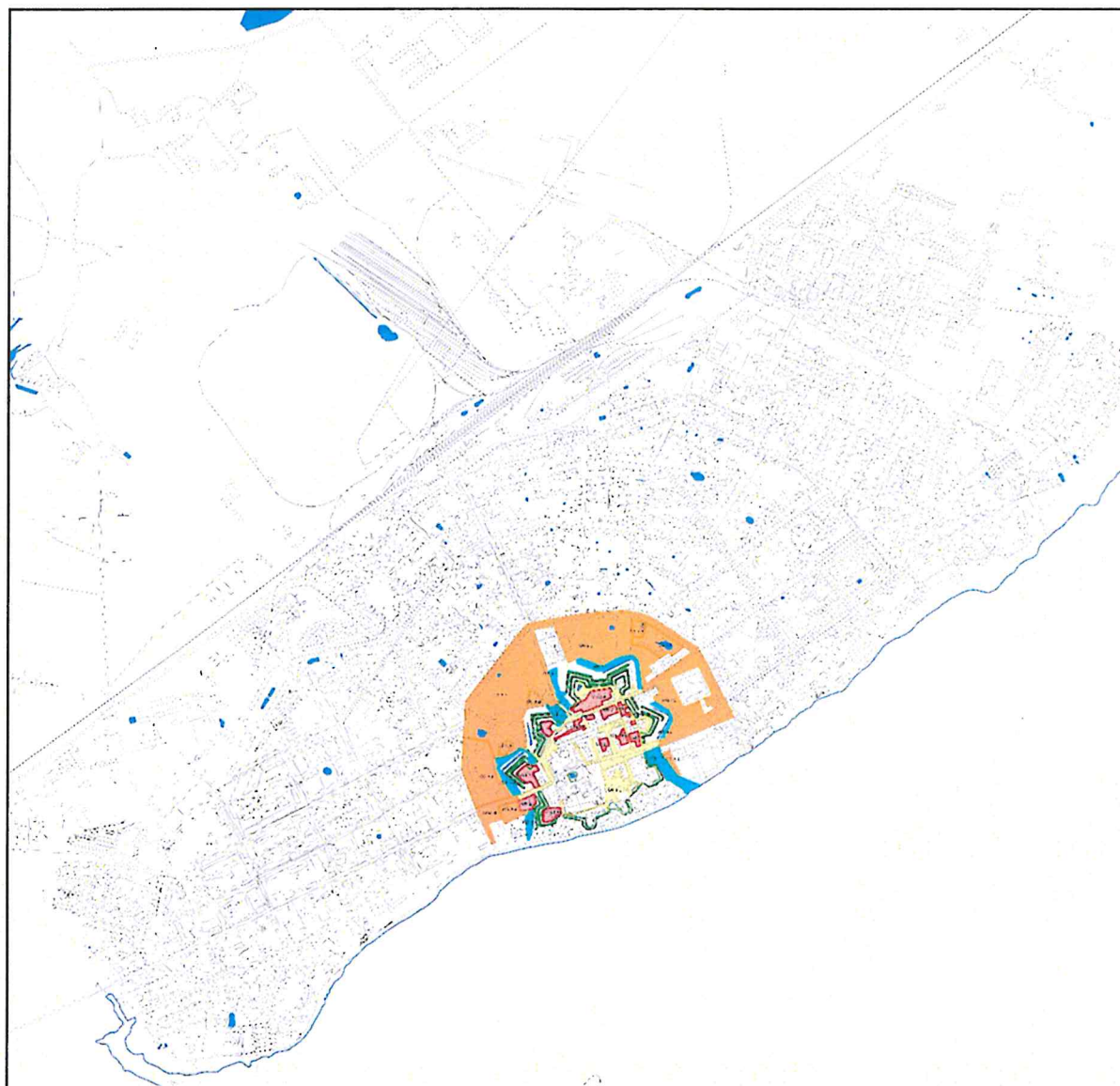
2.18. Лист 16:



2.19. Лист 17:



2.20. Графическое описание местоположения границ охранной зоны (ОЗ) (подзоны ОЗ-1, ОЗ-2, ОЗ-3, ОЗ-4):



2.21. Графическое описание местоположения границ охранной зоны (ОЗ) (подзона ОЗ-1, участок ОЗ-1.1):



2.22. Графическое описание местоположения границ охранной зоны (ОЗ) (подзона ОЗ-2, участки ОЗ-2.1, ОЗ-2.2, ОЗ-2.3, ОЗ-2.4, ОЗ-2.5, ОЗ-2.6, ОЗ-2.7, ОЗ-2.8, ОЗ-2.9, ОЗ-2.10, ОЗ-2.11, ОЗ-2.12, ОЗ-2.13):



2.23. Графическое описание местоположения границ охранной зоны (ОЗ) (подзона ОЗ-2, участок ОЗ-2.1):



2.24. Графическое описание местоположения границ охранной зоны (ОЗ) (подзона ОЗ-2, участок ОЗ-2.2):



2.25. Графическое описание местоположения границ охранной зоны (ОЗ) (подзона ОЗ-2, участок ОЗ-2.3):



2.26. Графическое описание местоположения границ охранной зоны (ОЗ) (подзона ОЗ-2, участок ОЗ-2.4):



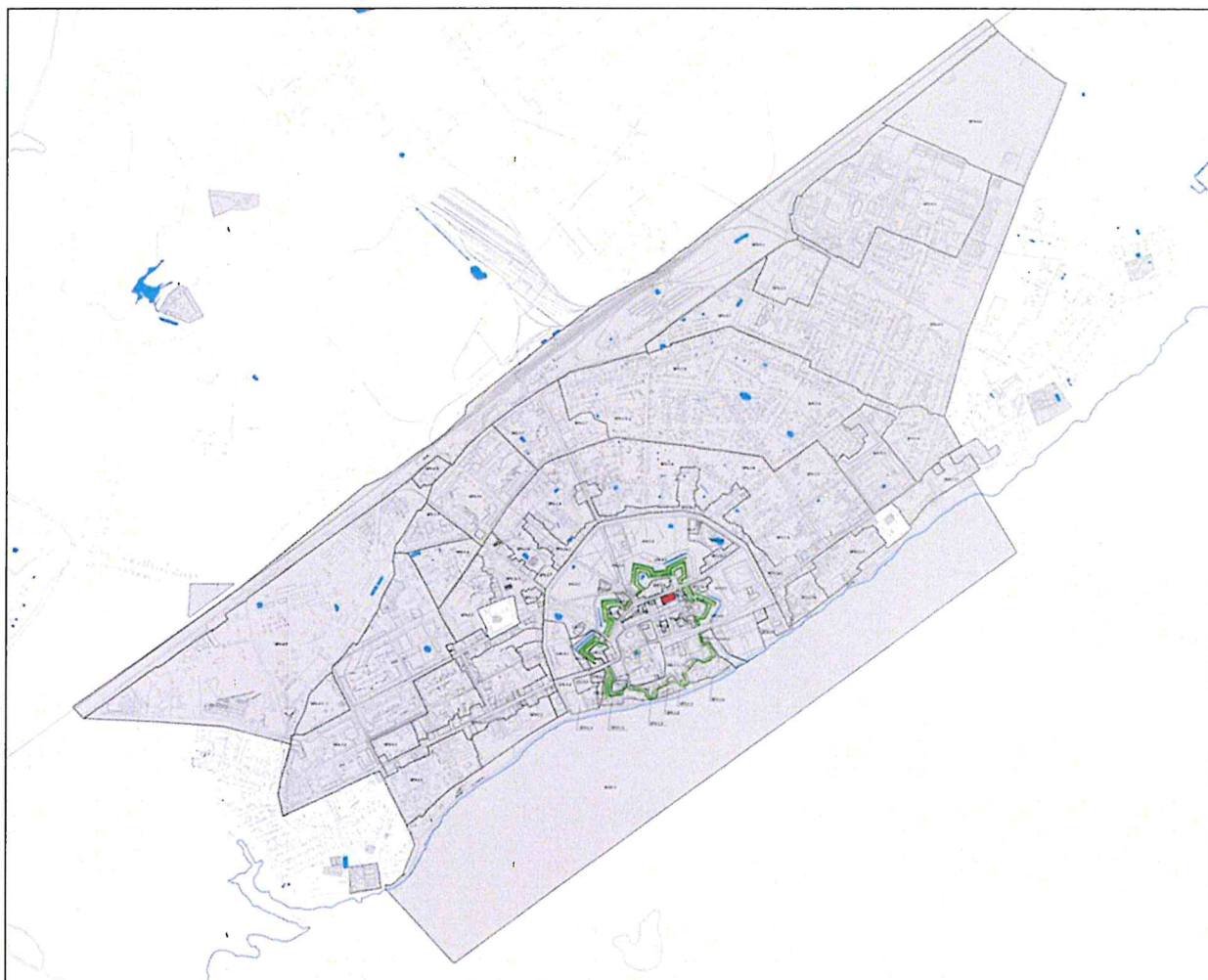
2.27. Графическое описание местоположения границ охранной зоны (ОЗ) (подзона ОЗ-2, участок ОЗ-2.5):



2.28. Графическое описание местоположения границ охранной зоны (ОЗ) (подзона ОЗ-2, участок ОЗ-2.6):



2.29. Графическое описание местоположения границ охранной зоны (ОЗ) (подзона ОЗ-2, участок ОЗ-2.7):



2.30. Графическое описание местоположения границ охранной зоны (ОЗ) (подзона ОЗ-2, участок ОЗ-2.8):



2.31. Графическое описание местоположения границ охранной зоны (ОЗ) (подзона ОЗ-2, участок ОЗ-2.9):



2.32. Графическое описание местоположения границ охранной зоны (ОЗ) (подзона ОЗ-2, участок ОЗ-2.10):



2.33. Графическое описание местоположения границ охранной зоны (ОЗ) (подзона ОЗ-2, участок ОЗ-2.11):



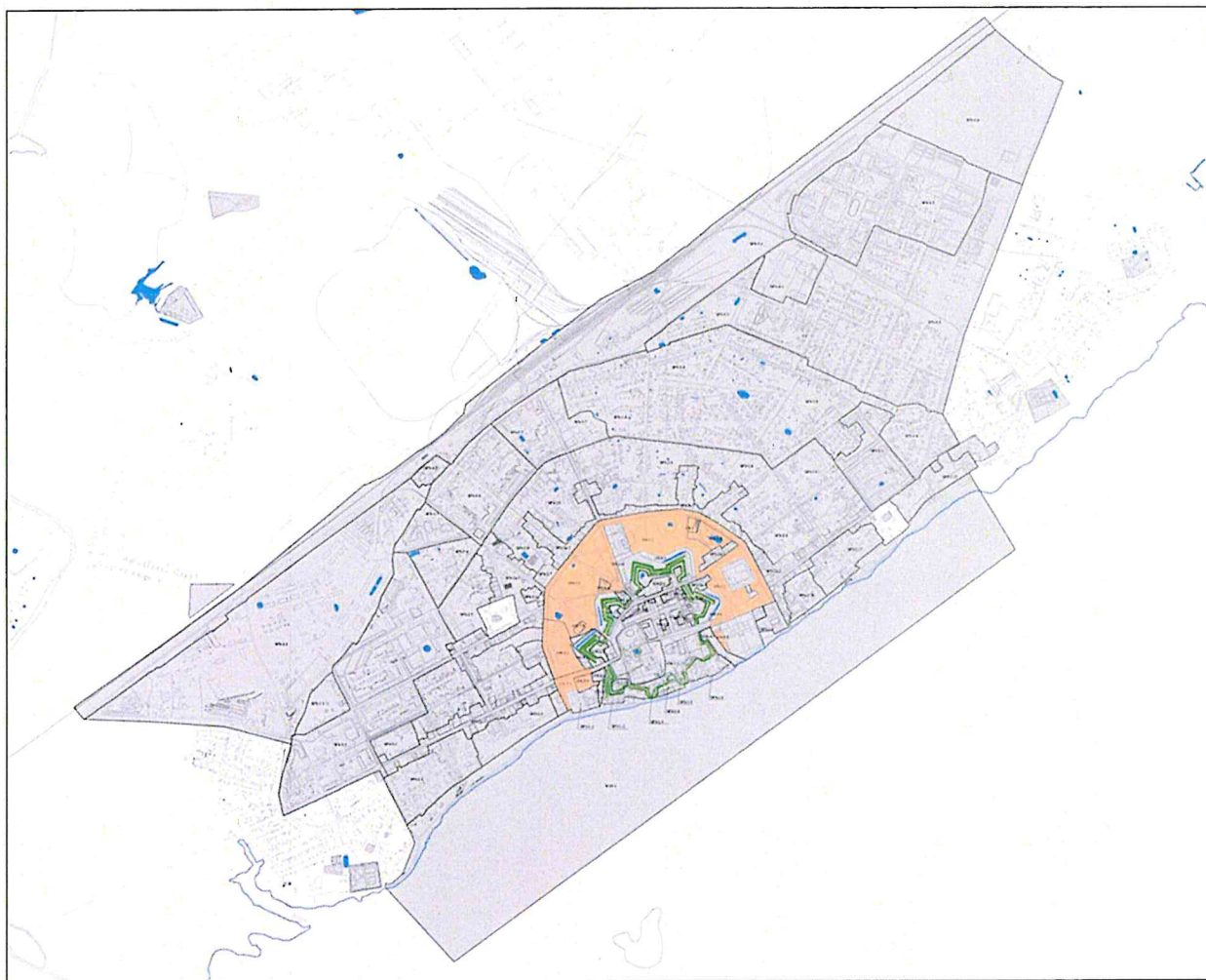
2.34. Графическое описание местоположения границ охранной зоны (ОЗ) (подзона ОЗ-2, участок ОЗ-2.12):



2.35. Графическое описание местоположения границ охранной зоны (ОЗ) (подзона ОЗ-2, участок ОЗ-2.13):



2.36. Графическое описание местоположения границ охранной зоны (ОЗ) (подзона ОЗ-3, участки ОЗ-3.1, ОЗ-3.2, ОЗ-3.3, ОЗ-3.4, ОЗ-3.5, ОЗ-3.6, ОЗ-3.7, ОЗ-3.8, ОЗ-3.9):



2.37. Графическое описание местоположения границ охранной зоны (ОЗ) (подзона ОЗ-3, участок ОЗ-3.1):



2.38. Графическое описание местоположения границ охранной зоны (ОЗ) (подзона ОЗ-3, участок ОЗ-3.2):



2.39. Графическое описание местоположения границ охранной зоны (ОЗ) (подзона ОЗ-3, участок ОЗ-3.3):



2.40. Графическое описание местоположения границ охранной зоны (ОЗ) (подзона ОЗ-3, участок ОЗ-3.4):



2.41. Графическое описание местоположения границ охранной зоны (ОЗ) (подзона ОЗ-3, участок ОЗ-3.5):



2.42. Графическое описание местоположения границ охранной зоны (ОЗ) (подзона ОЗ-3, участок ОЗ-3.6):



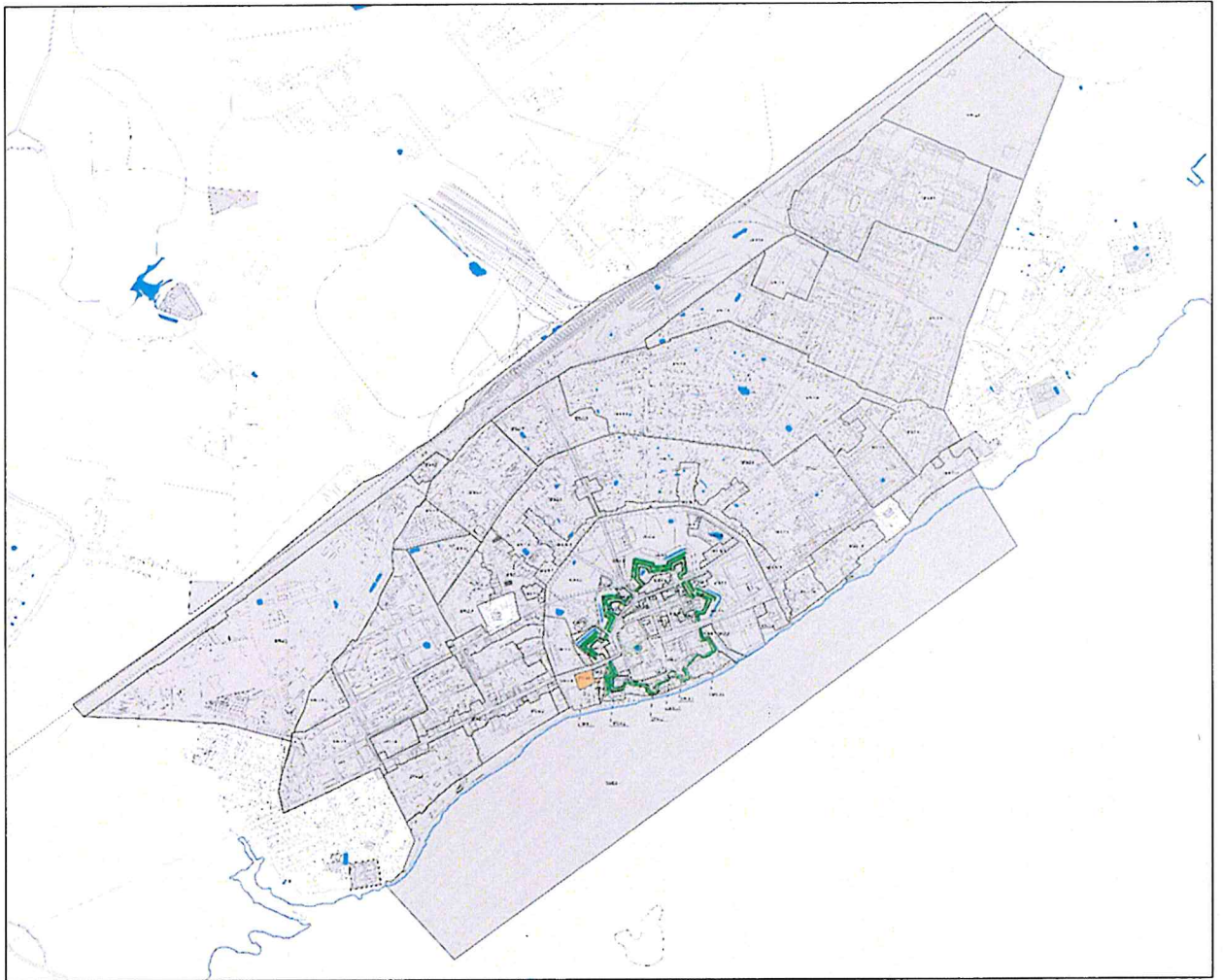
2.43. Графическое описание местоположения границ охранной зоны (ОЗ) (подзона ОЗ-3, участок ОЗ-3.7):



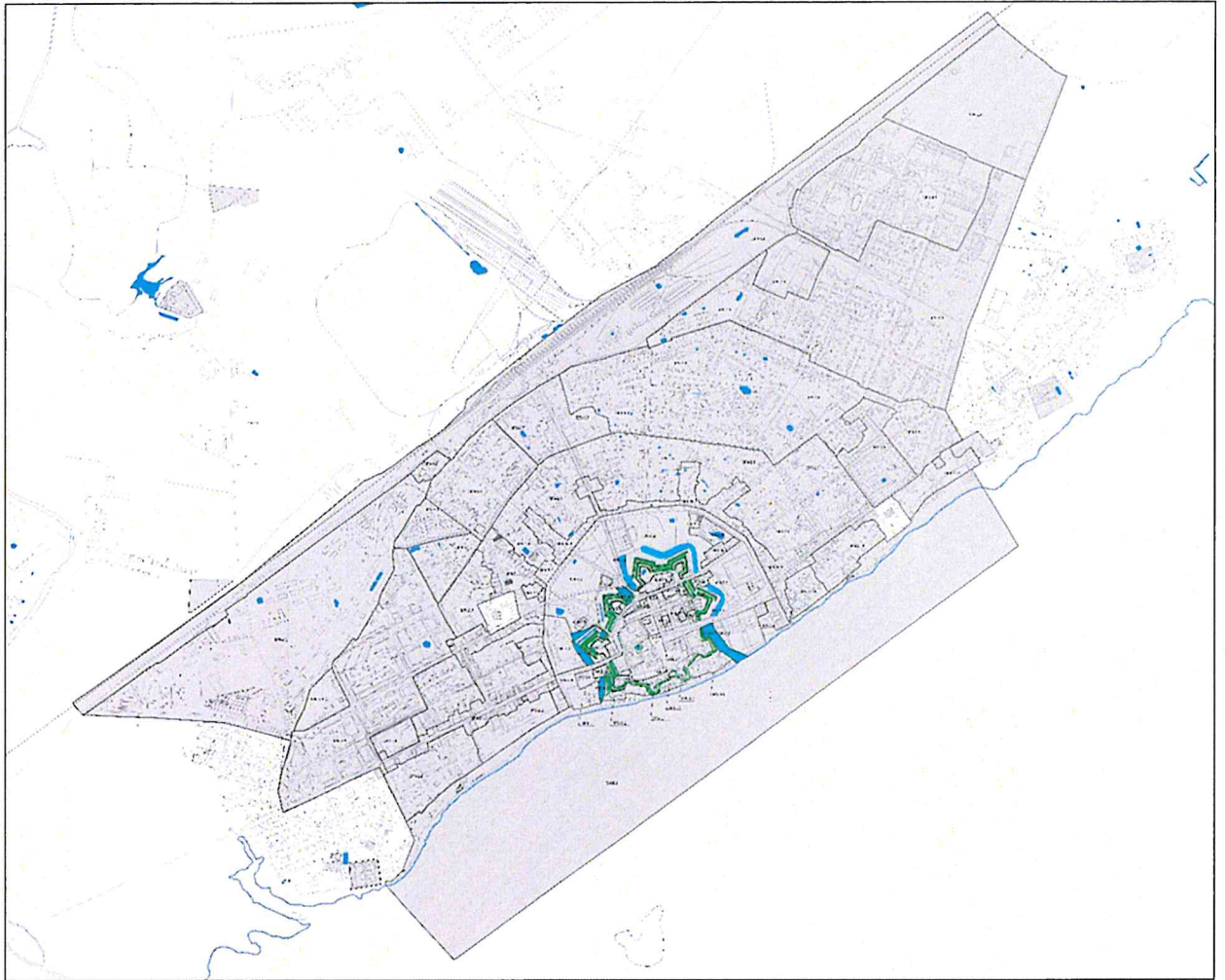
2.44. Графическое описание местоположения границ охранной зоны (ОЗ) (подзона ОЗ-3, участок ОЗ-3.8):



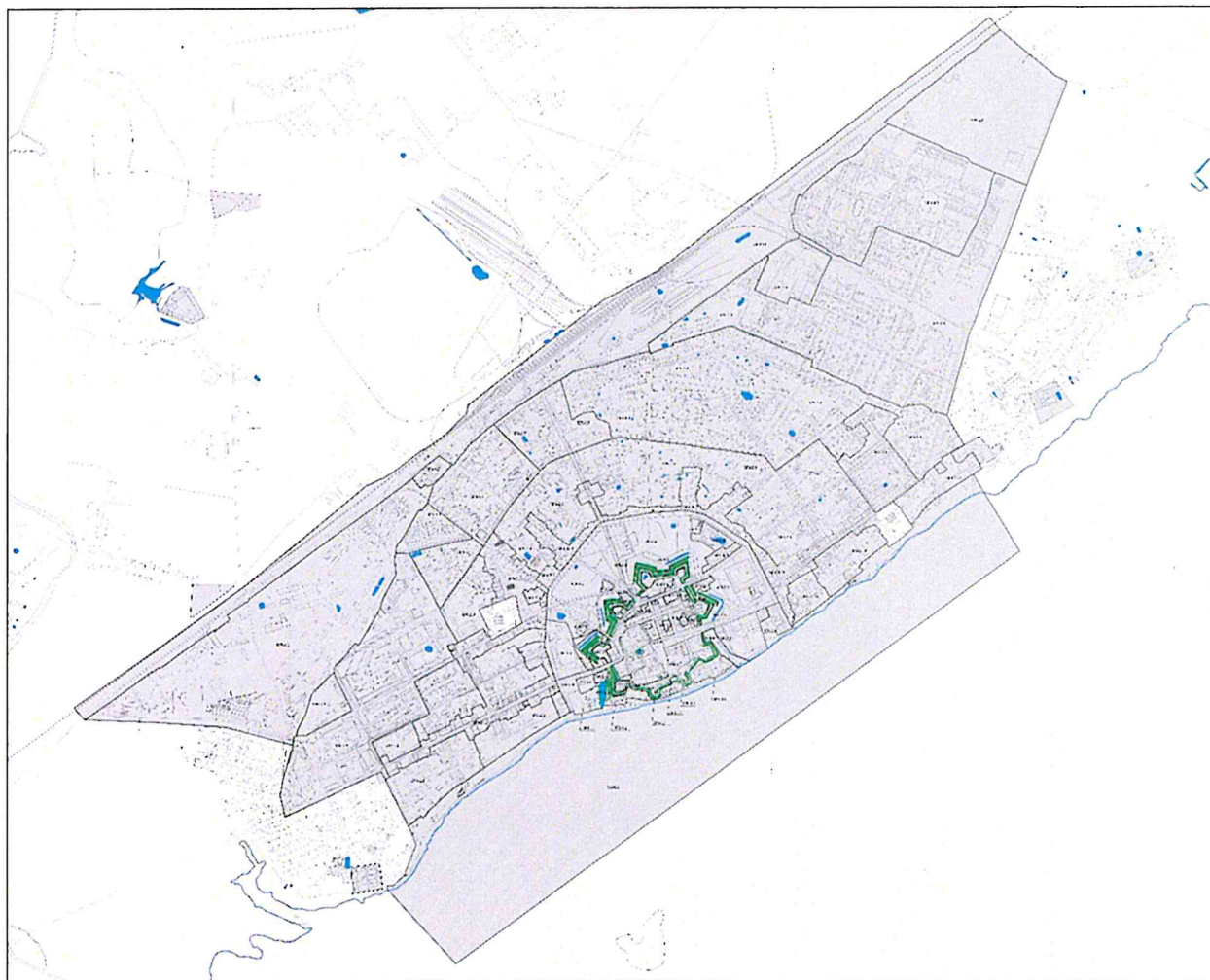
2.45. Графическое описание местоположения границ охранной зоны (ОЗ) (подзона ОЗ-3, участок ОЗ-3.9):



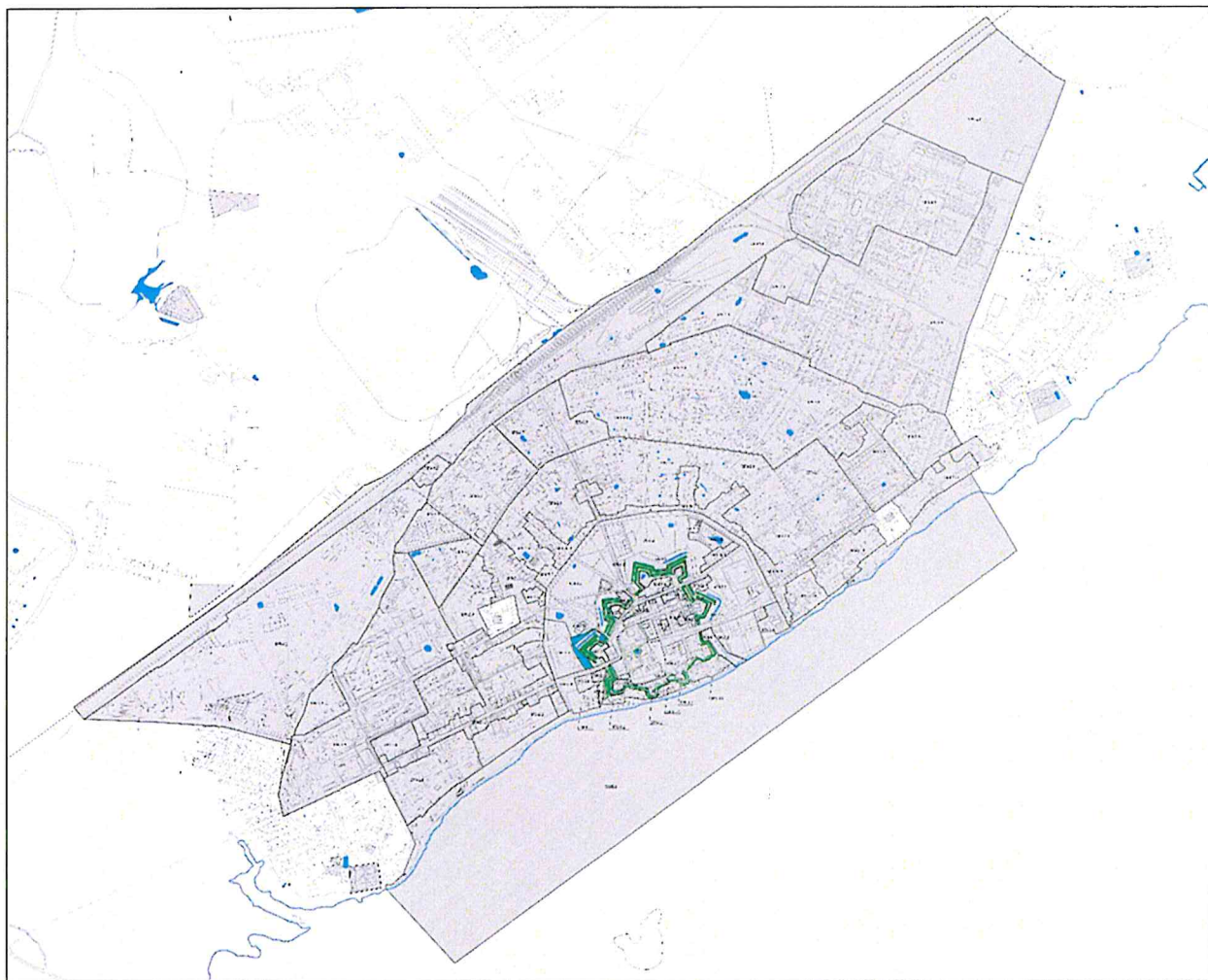
2.46. Графическое описание местоположения границ охранной зоны (ОЗ) (подзона ОЗ-4, участки ОЗ-4.1, ОЗ-4.2, ОЗ-4.3, ОЗ-4.4, ОЗ-4.5, ОЗ-4.6, ОЗ-4.7):



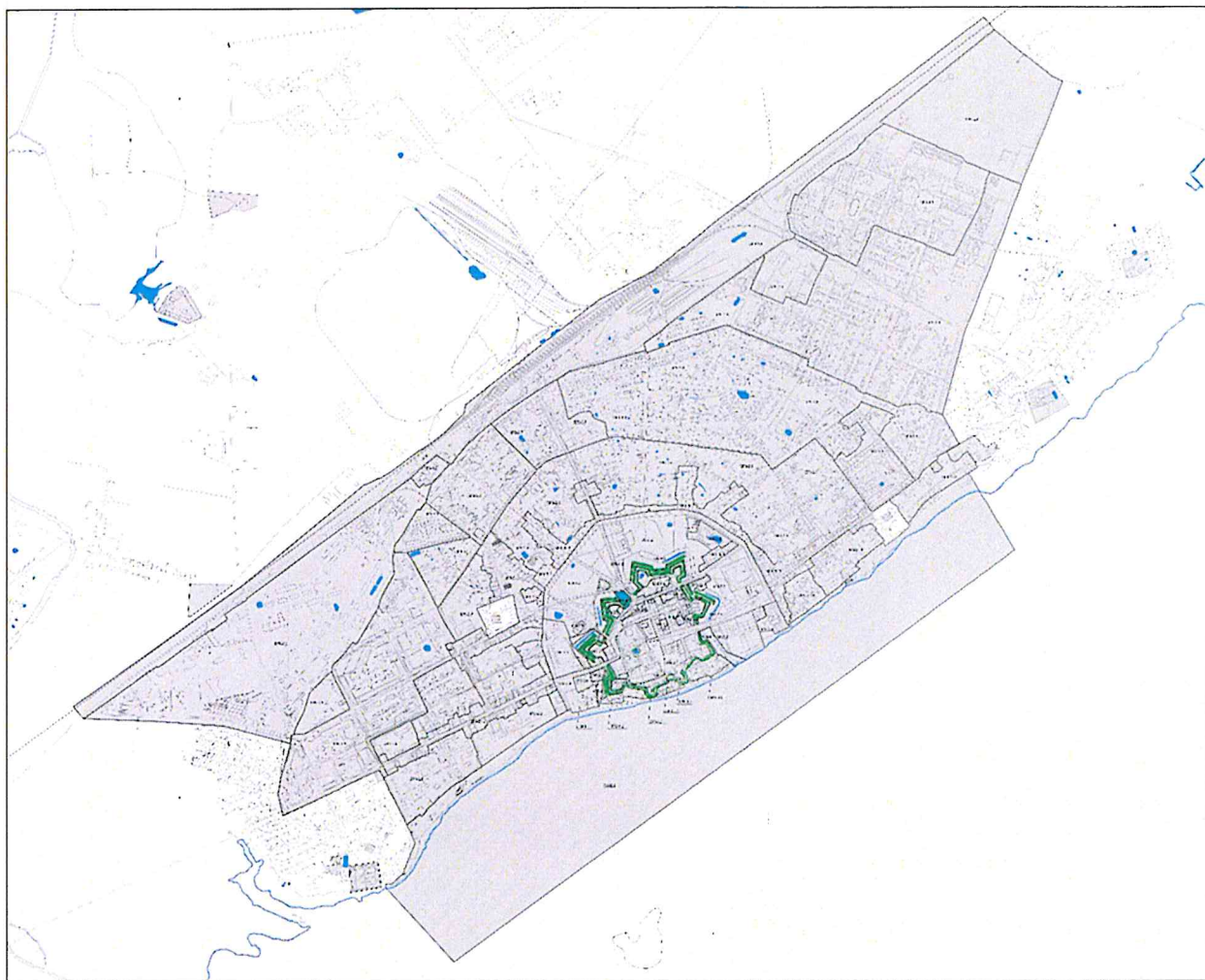
2.47. Графическое описание местоположения границ охранной зоны (ОЗ) (подзона ОЗ-4, участок ОЗ-4.1):



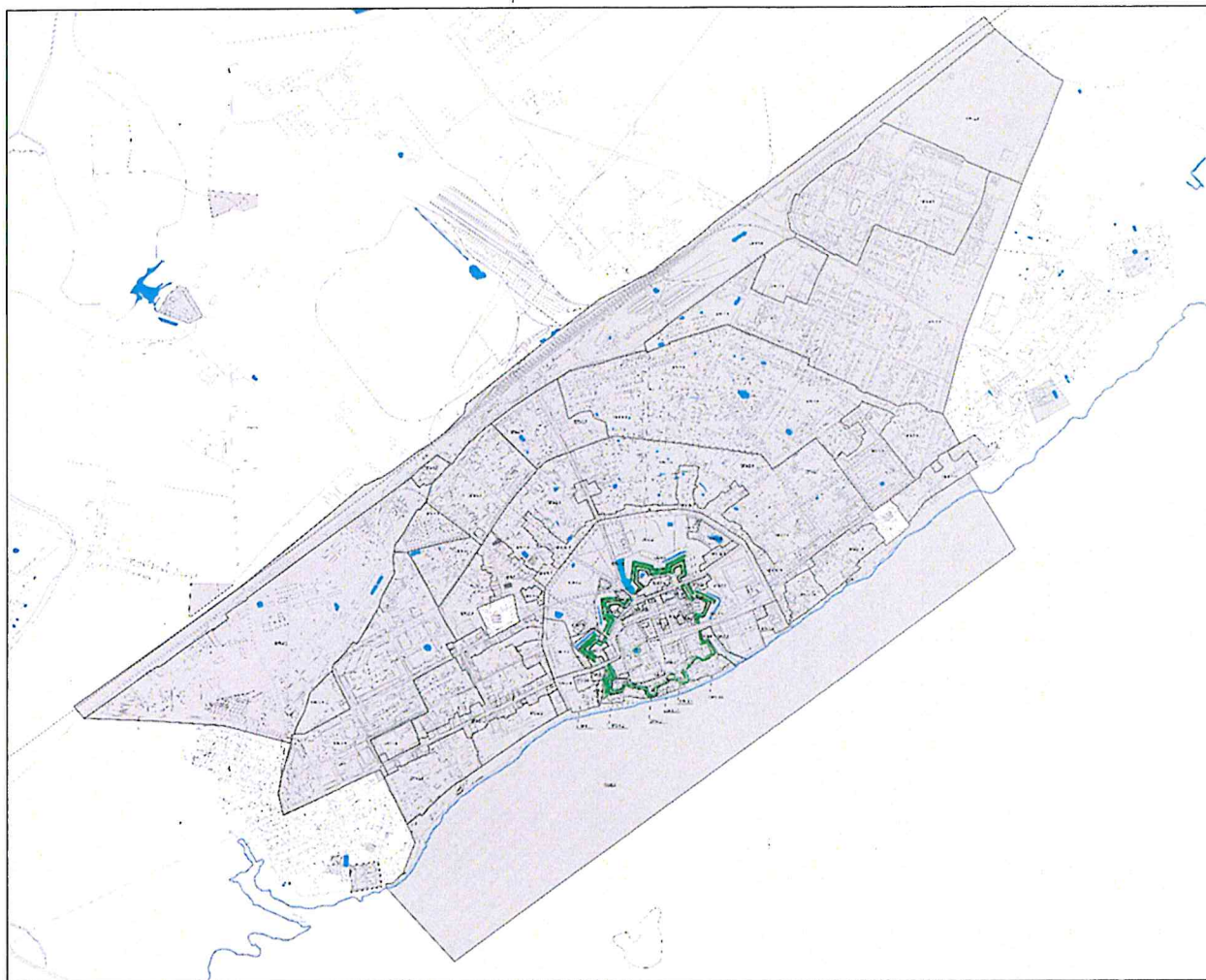
2.48. Графическое описание местоположения границ охранной зоны (ОЗ) (подзона ОЗ-4, участок ОЗ-4.2):



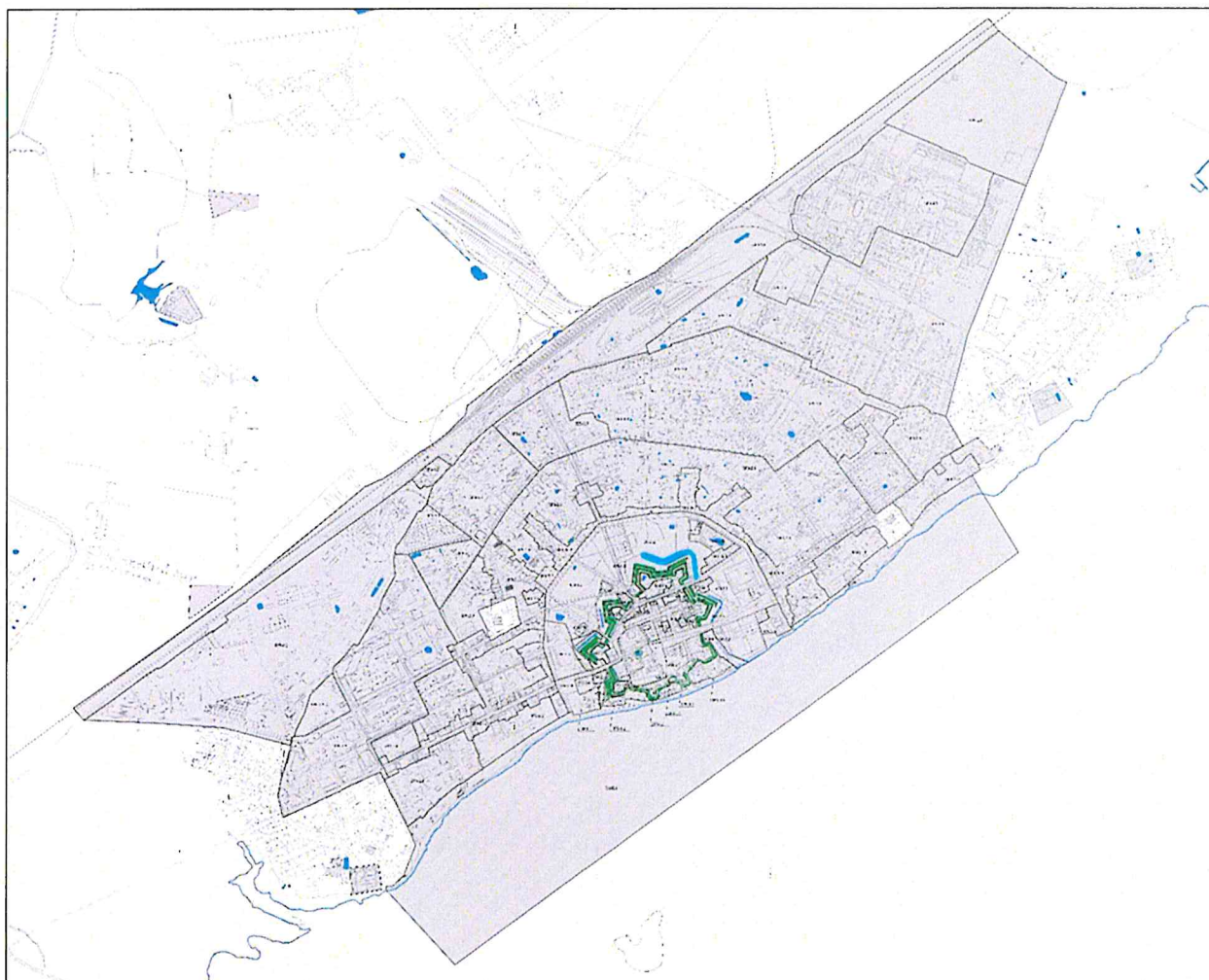
2.49. Графическое описание местоположения границ охранной зоны (ОЗ) (подзона ОЗ-4, участок ОЗ-4.3):



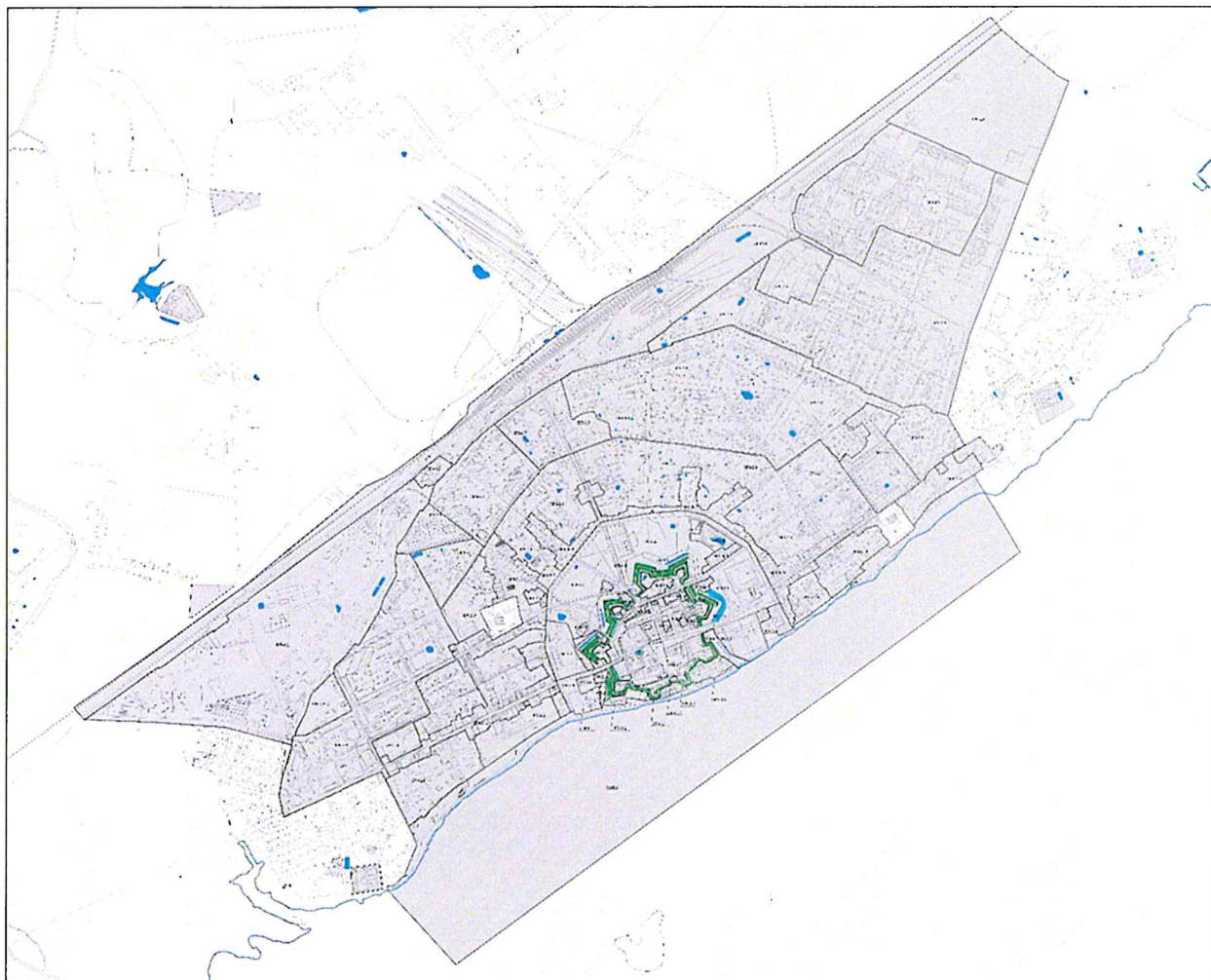
2.50. Графическое описание местоположения границ охранной зоны (ОЗ) (подзона ОЗ-4, участок ОЗ-4.4):



2.51. Графическое описание местоположения границ охранной зоны (ОЗ) (подзона ОЗ-4, участок ОЗ-4.5):



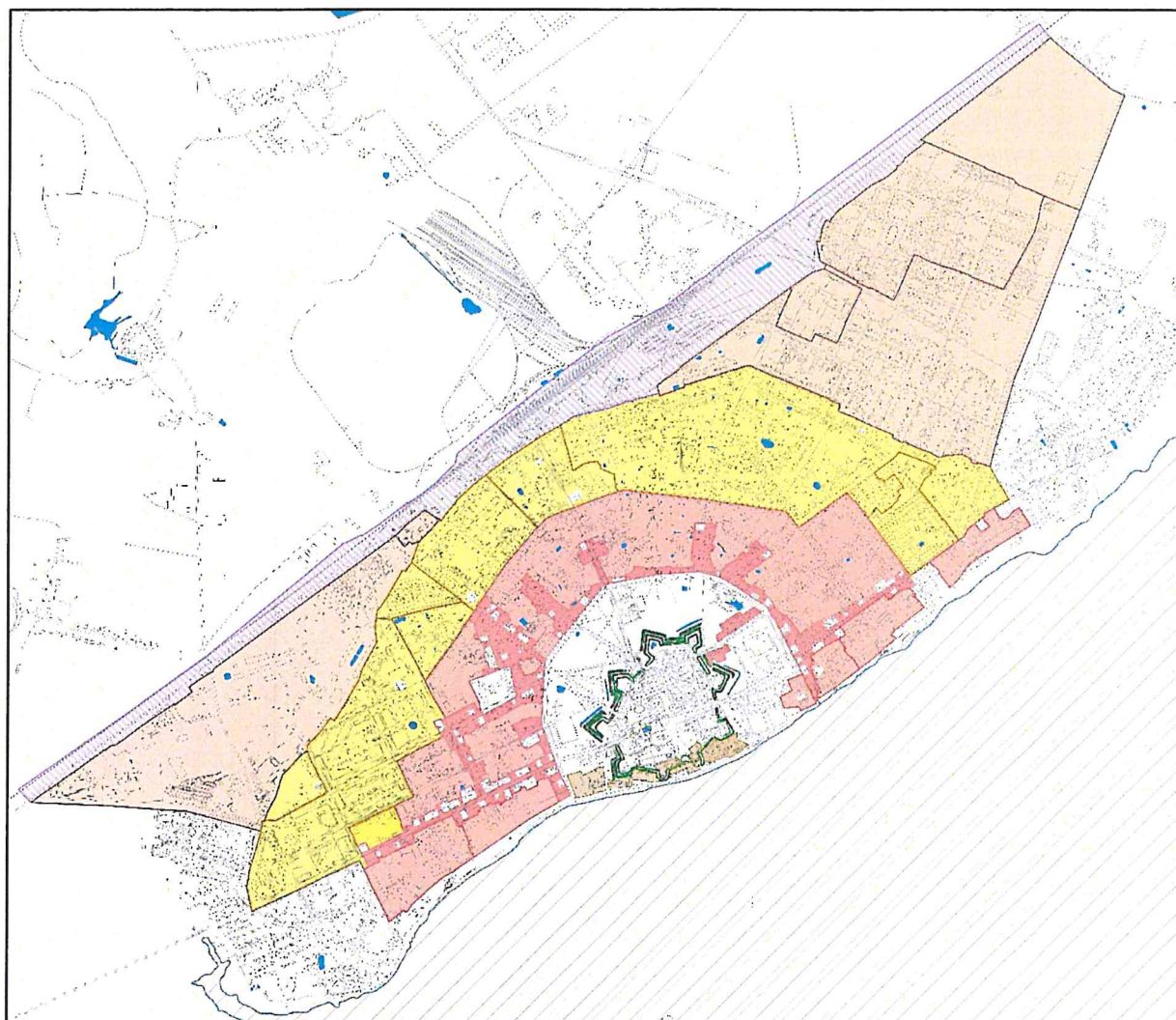
2.52. Графическое описание местоположения границ охранной зоны (ОЗ) (подзона ОЗ-4, участок ОЗ-4.6):



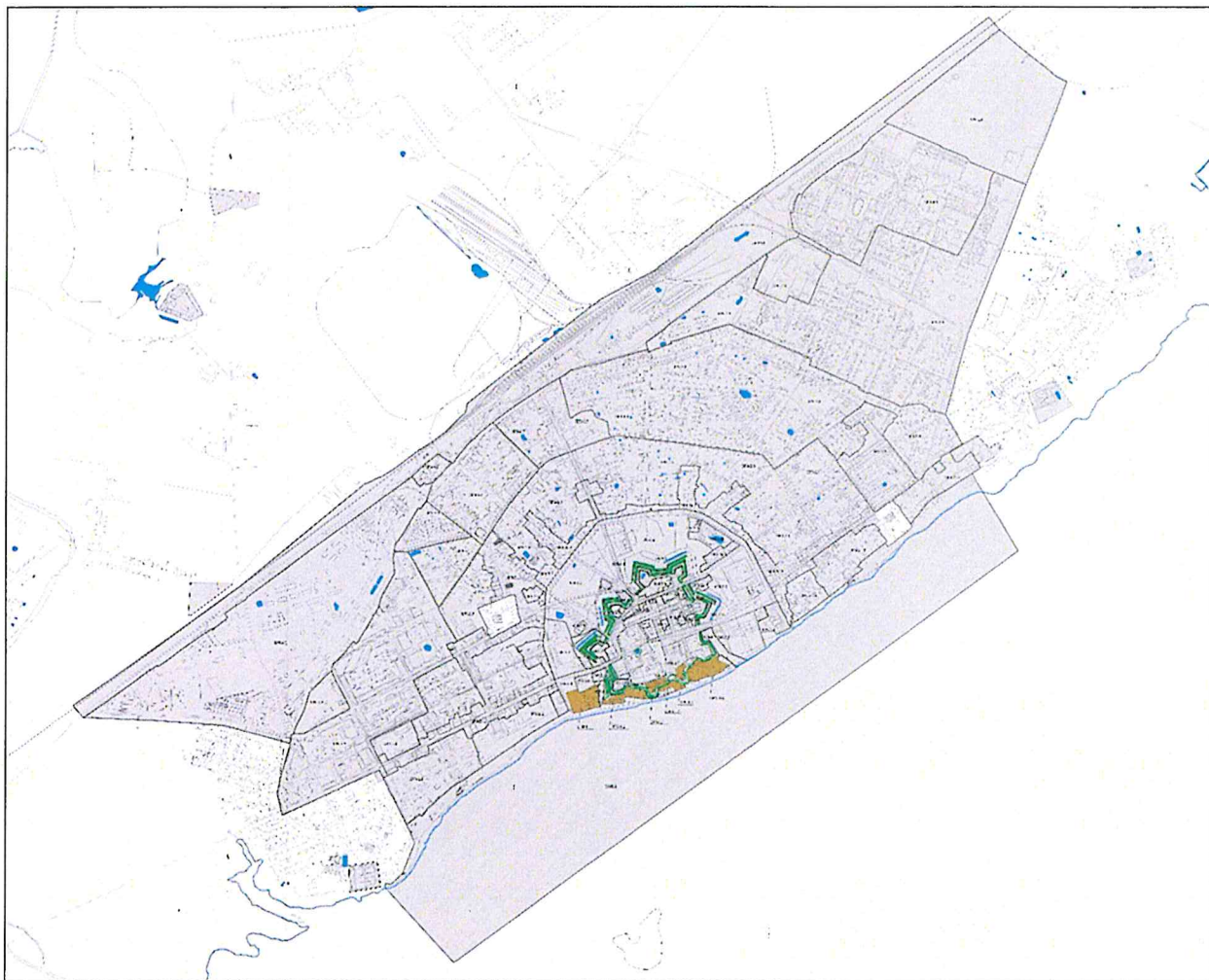
2.53. Графическое описание местоположения границ охранной зоны (ОЗ) (подзона ОЗ-4, участок ОЗ-4.7):



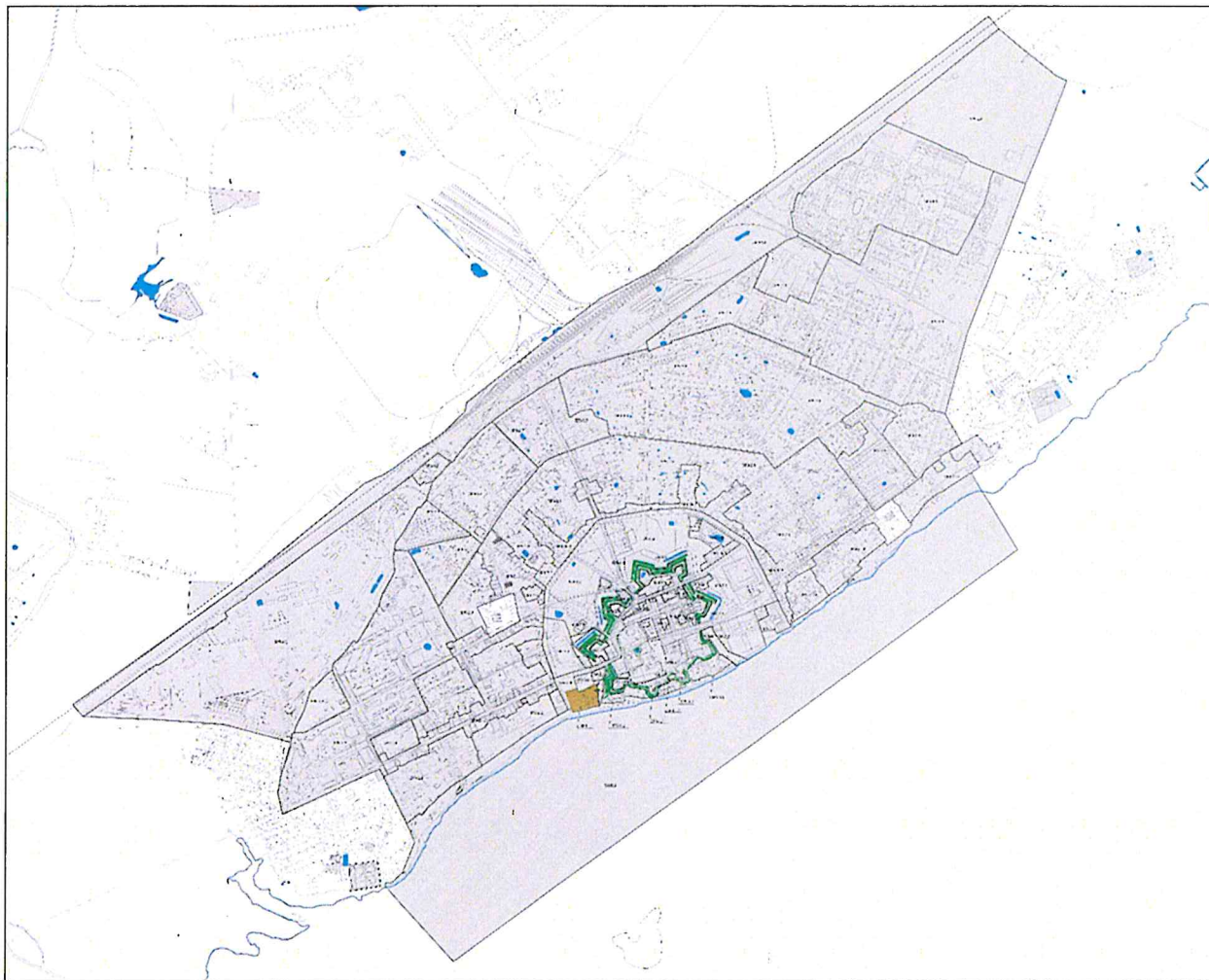
2.54. Графическое описание местоположения границ зоны регулирования застройки и хозяйственной деятельности (ЗРЗ) (подзоны ЗРЗ-1, ЗРЗ-2, ЗРЗ-3, ЗРЗ-4, ЗРЗ-5):



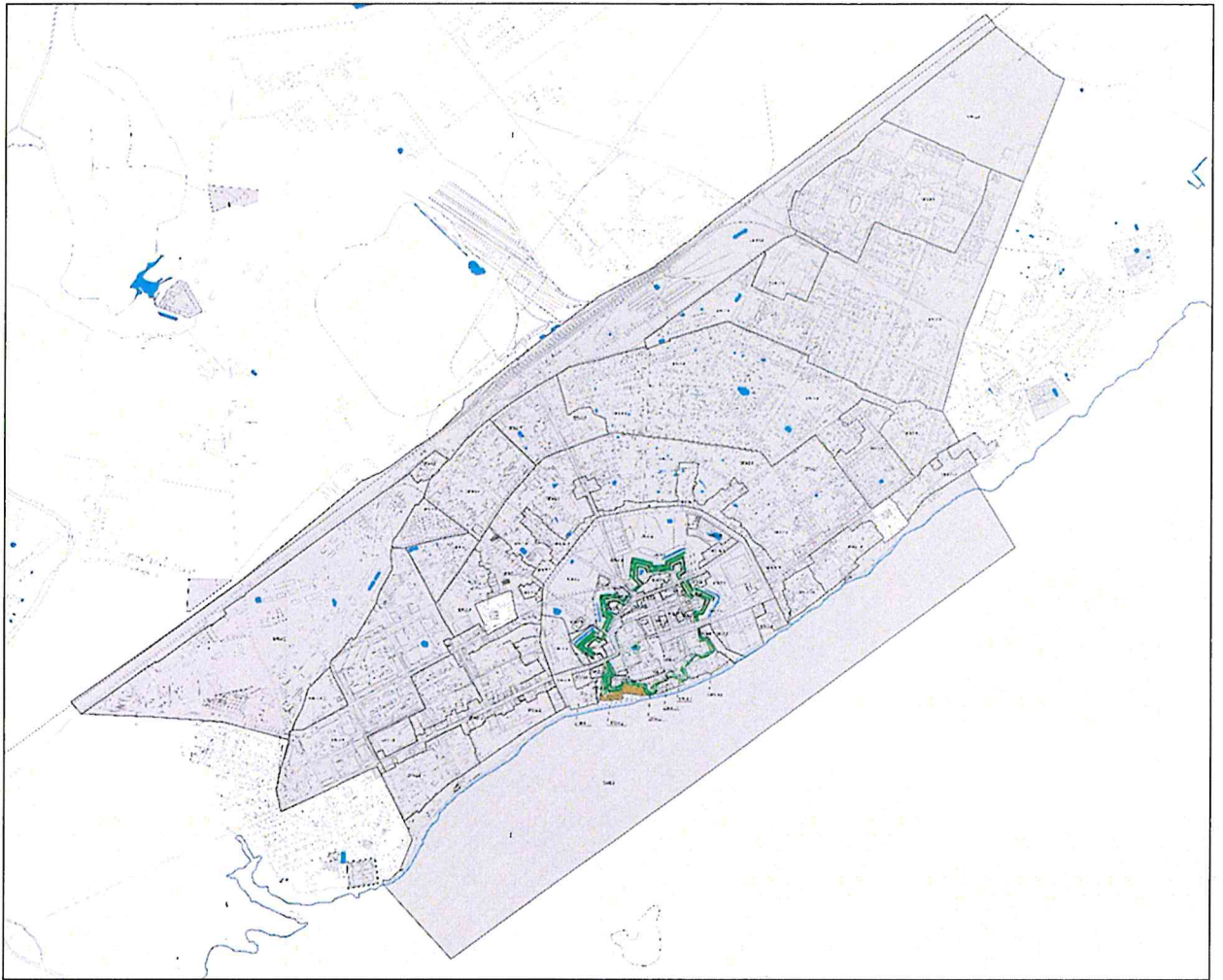
2.55. Графическое описание местоположения границ зоны регулирования застройки и хозяйственной деятельности (ЗРЗ) (подзона ЗРЗ-1, участки ЗРЗ-1.1, ЗРЗ-1.2, ЗРЗ-1.3, ЗРЗ-1.4, ЗРЗ-1.5, ЗРЗ-1.6):



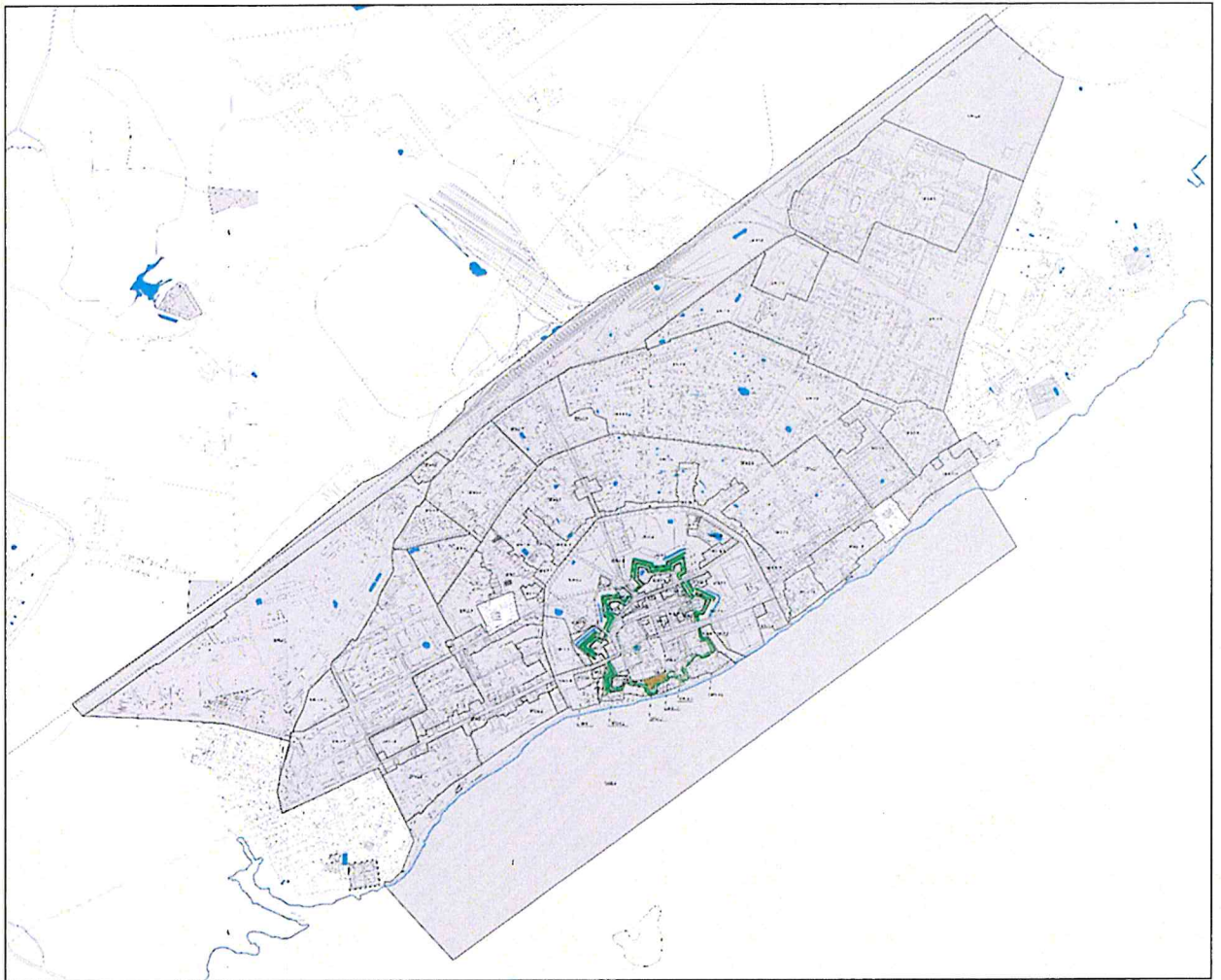
2.56. Графическое описание местоположения границ зоны регулирования застройки и хозяйственной деятельности (ЗРЗ) (подзона ЗРЗ-1, участок ЗРЗ-1.1):



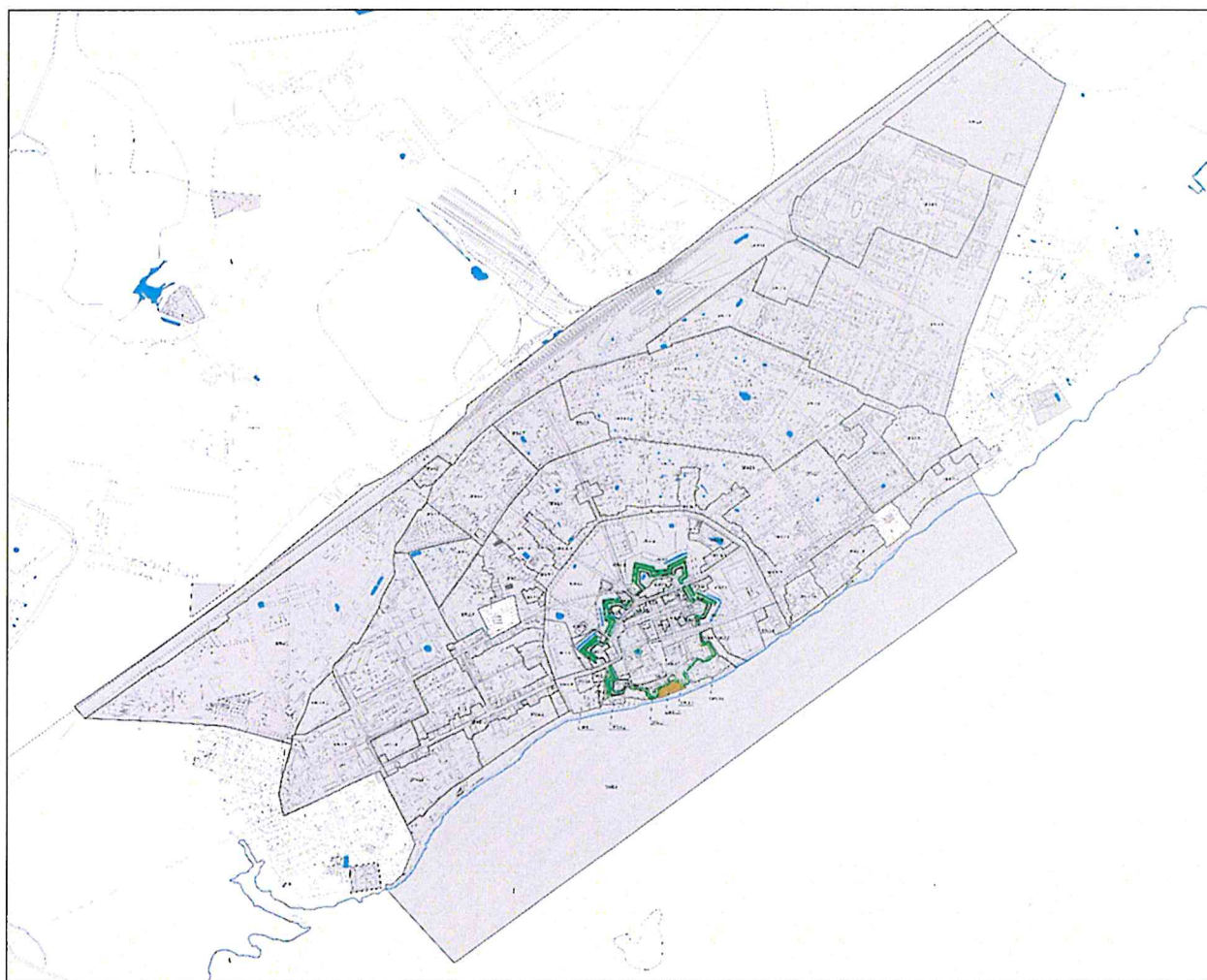
2.57. Графическое описание местоположения границ зоны регулирования застройки и хозяйственной деятельности (ЗРЗ) (подзона ЗРЗ-1, участок ЗРЗ-1.2):



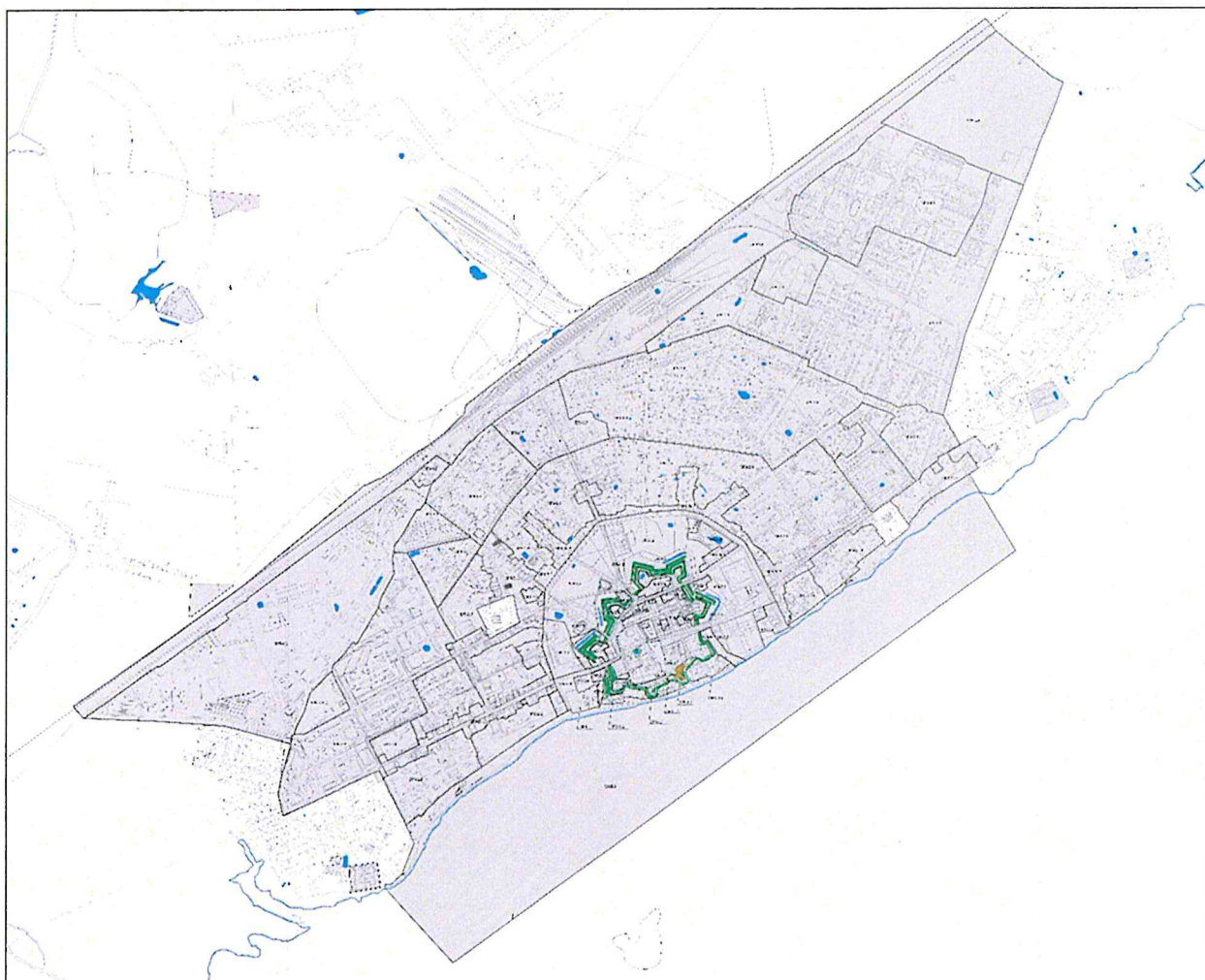
2.58. Графическое описание местоположения границ зоны регулирования застройки и хозяйственной деятельности (ЗРЗ) (подзона ЗРЗ-1, участок ЗРЗ-1.3):



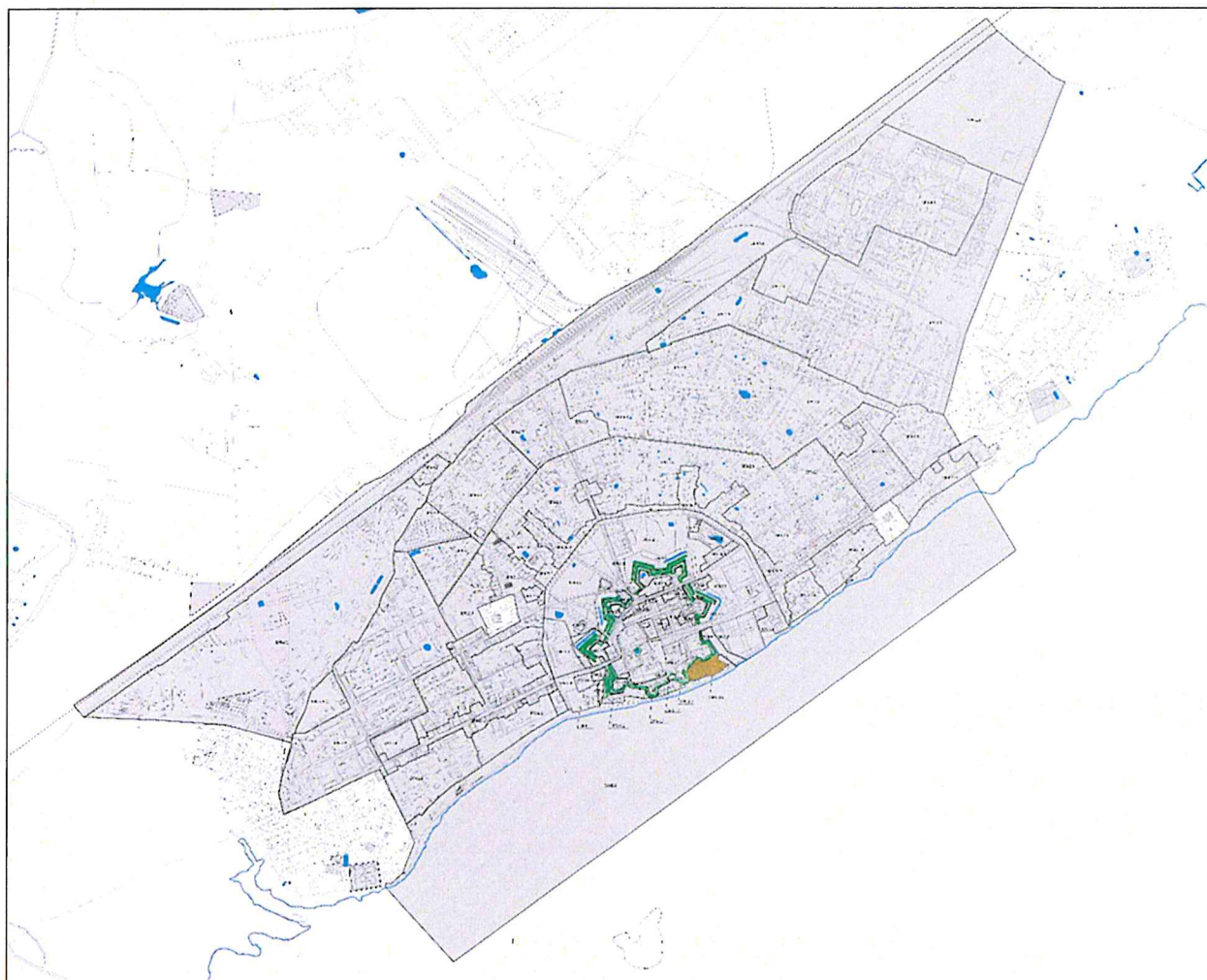
2.59. Графическое описание местоположения границ зоны регулирования застройки и хозяйственной деятельности (ЗРЗ) (подзона ЗРЗ-1, участок ЗРЗ-1.4):



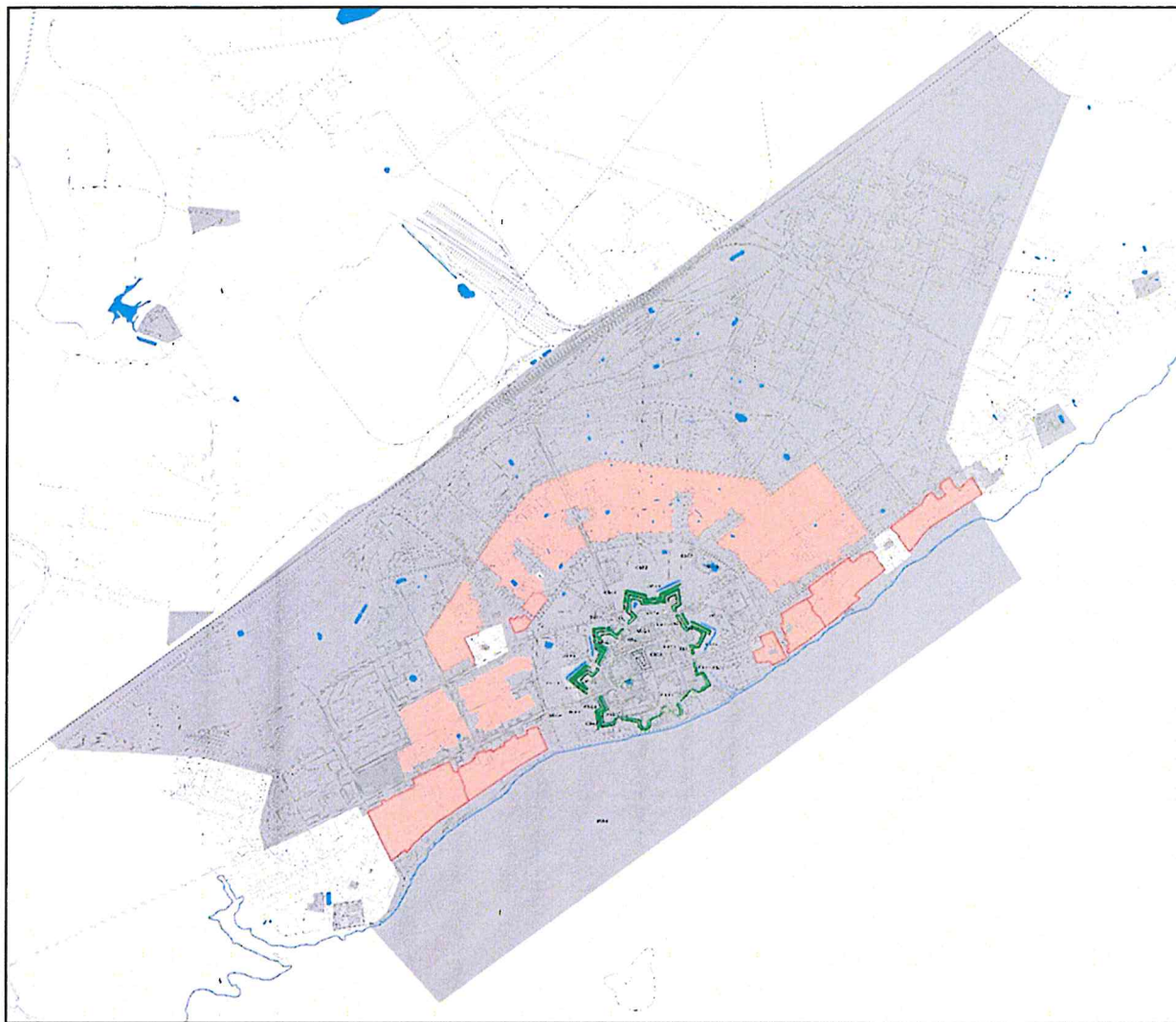
2.60. Графическое описание местоположения границ зоны регулирования застройки и хозяйственной деятельности (ЗРЗ) (подзона ЗРЗ-1, участок ЗРЗ-1.5):



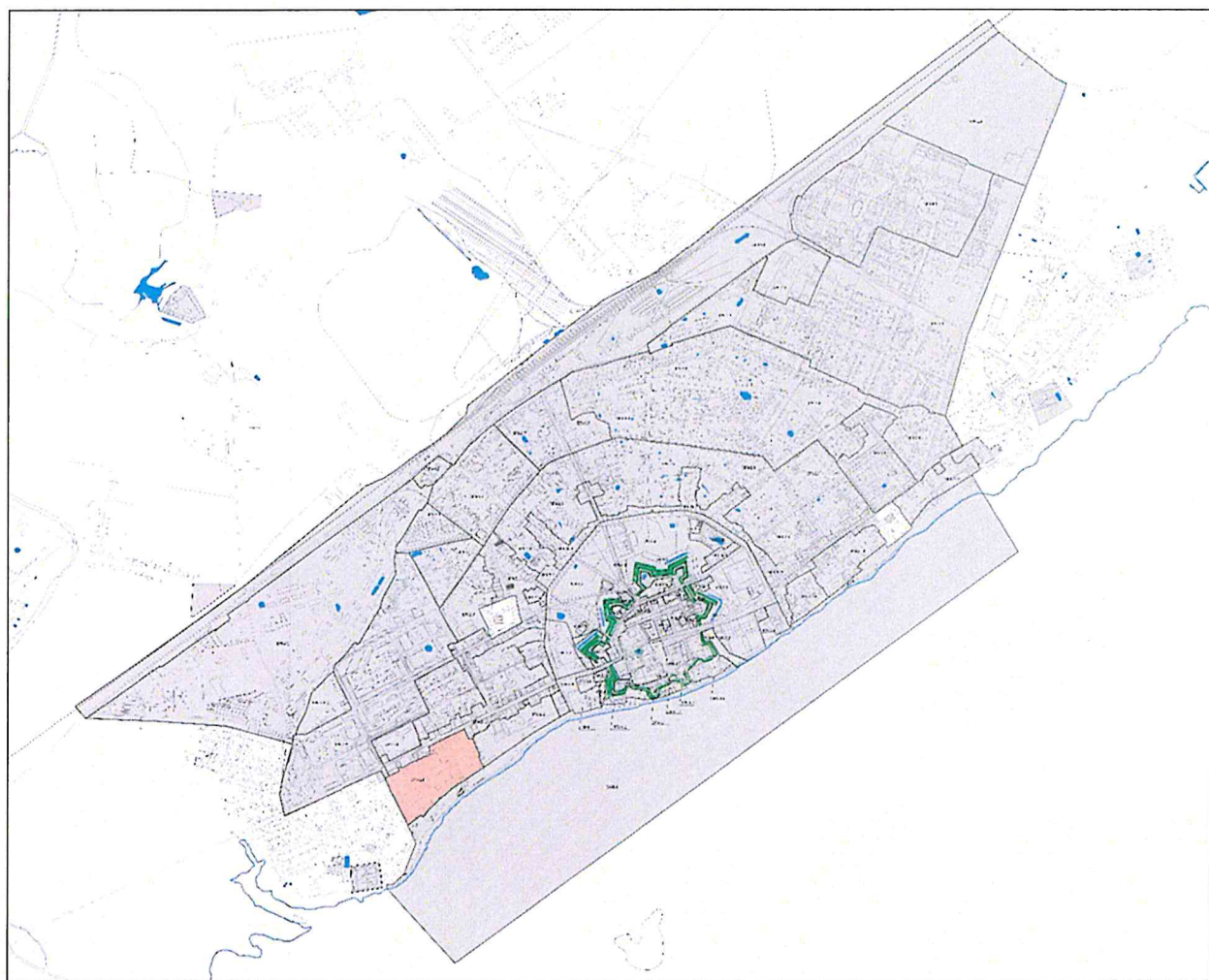
2.61. Графическое описание местоположения границ зоны регулирования застройки и хозяйственной деятельности (ЗРЗ) (подзона ЗРЗ-1, участок ЗРЗ-1.6):



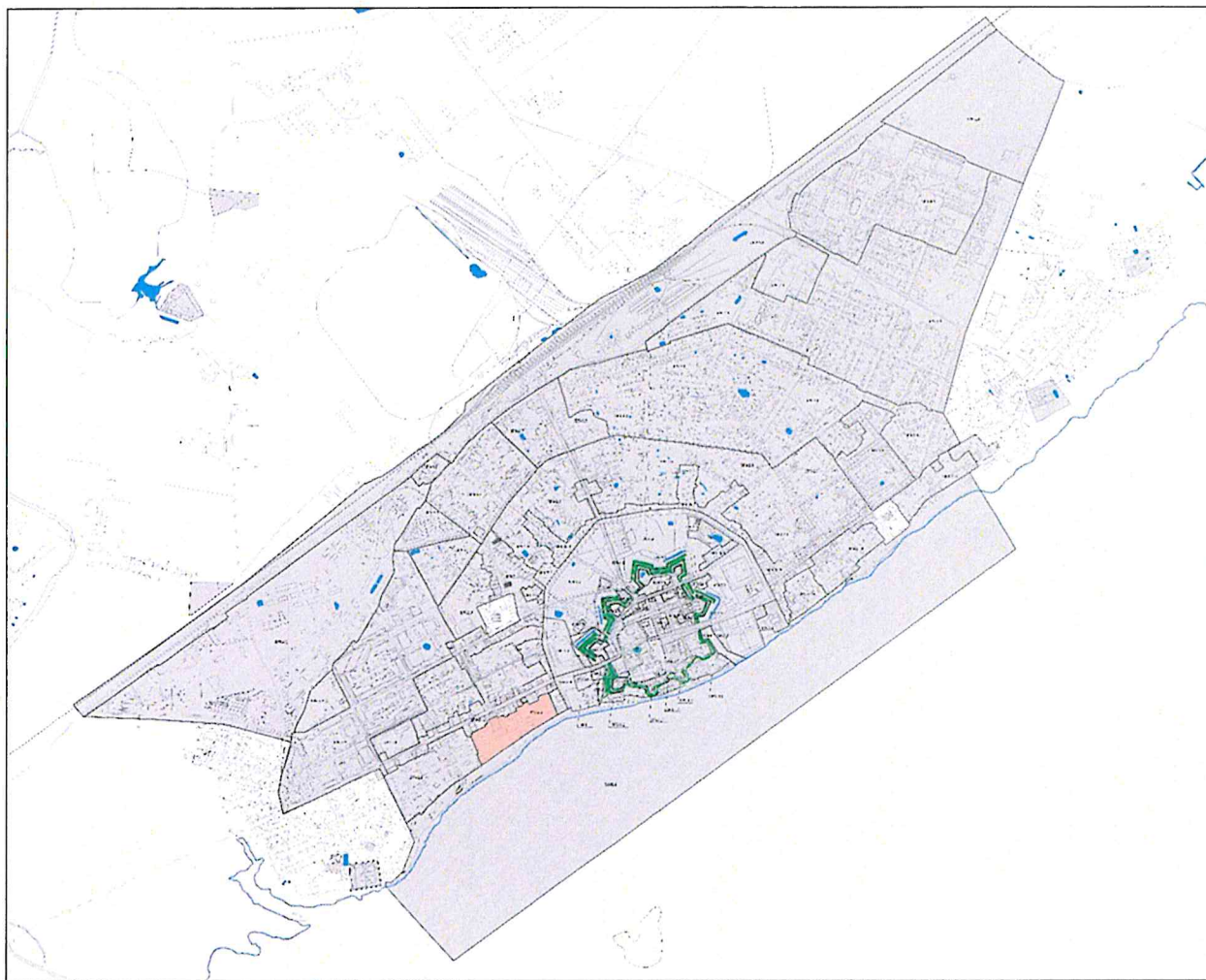
2.62. Графическое описание местоположения границ зоны регулирования застройки и хозяйственной деятельности (ЗРЗ) (подзона ЗРЗ-2, участки ЗРЗ-2.1, ЗРЗ-2.2, ЗРЗ-2.3, ЗРЗ-2.4, ЗРЗ-2.5, ЗРЗ-2.6, ЗРЗ-2.7, ЗРЗ-2.8, ЗРЗ-2.9, ЗРЗ-2.10, ЗРЗ-2.11, ЗРЗ-2.12):



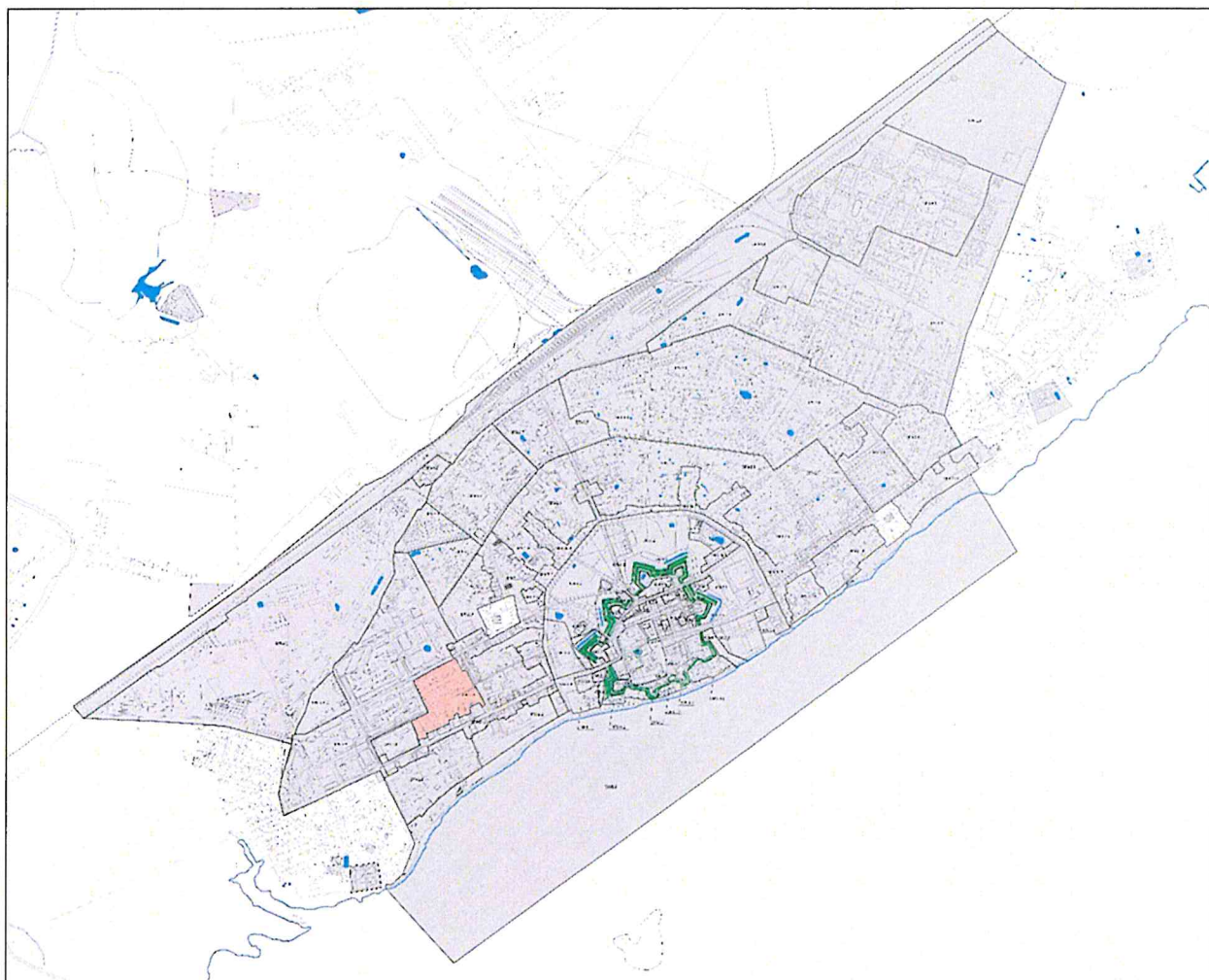
2.63. Графическое описание местоположения границ зоны регулирования застройки и хозяйственной деятельности (ЗРЗ) (подзона ЗРЗ-2, участок ЗРЗ-2.1):



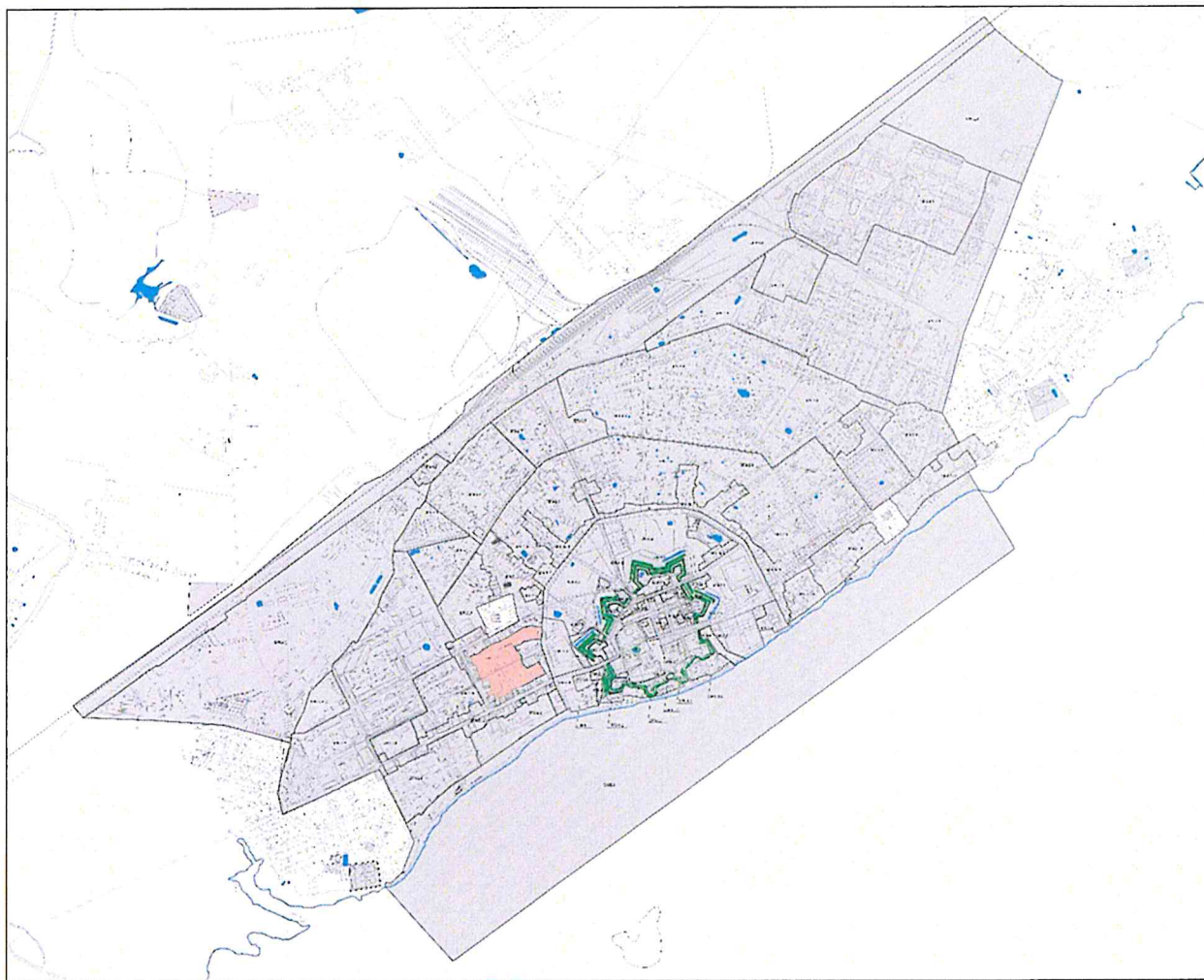
2.64. Графическое описание местоположения границ зоны регулирования застройки и хозяйственной деятельности (ЗРЗ) (подзона ЗРЗ-2, участок ЗРЗ-2.2):



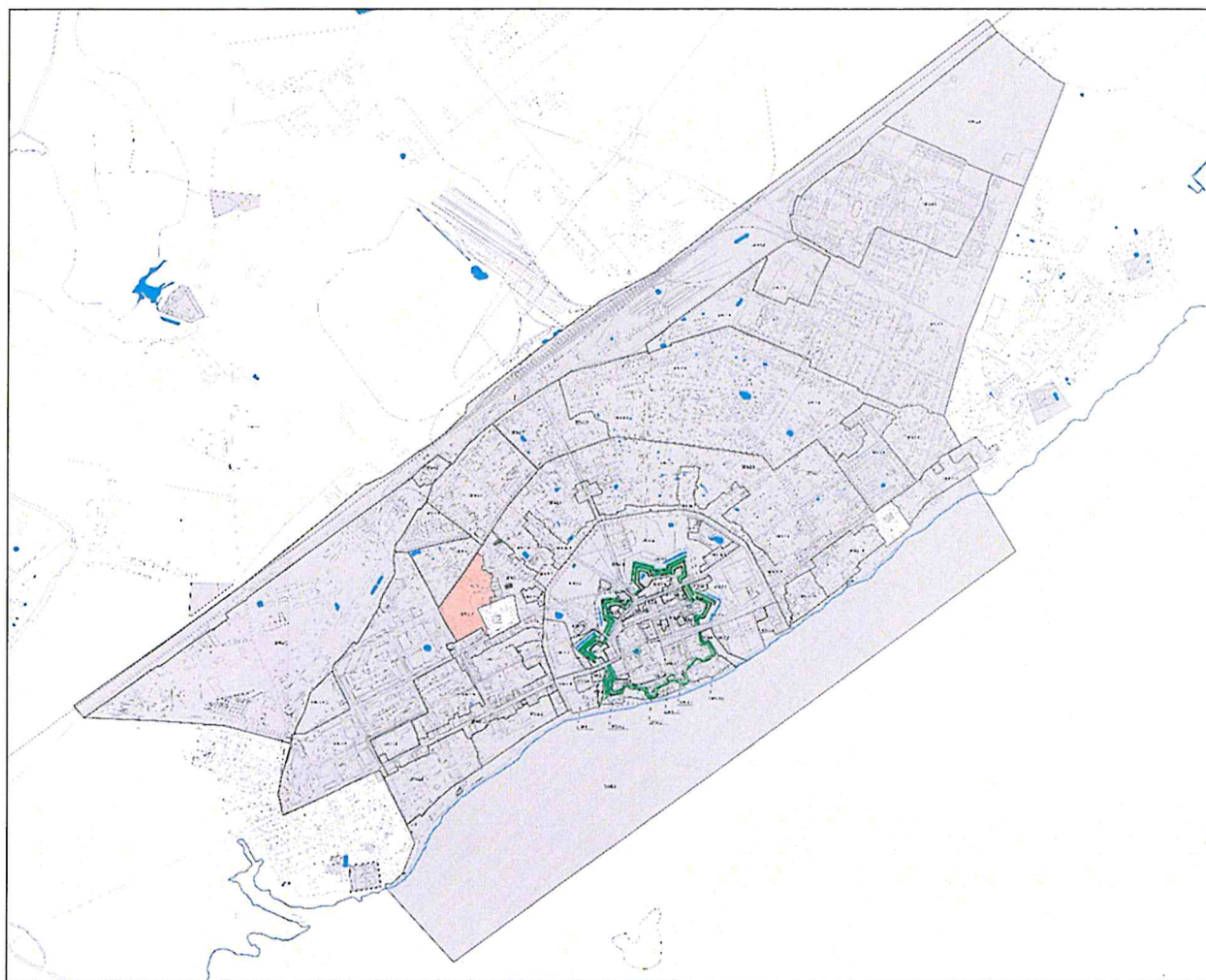
2.65. Графическое описание местоположения границ зоны регулирования застройки и хозяйственной деятельности (ЗРЗ) (подзона ЗРЗ-2, участок ЗРЗ-2.3):



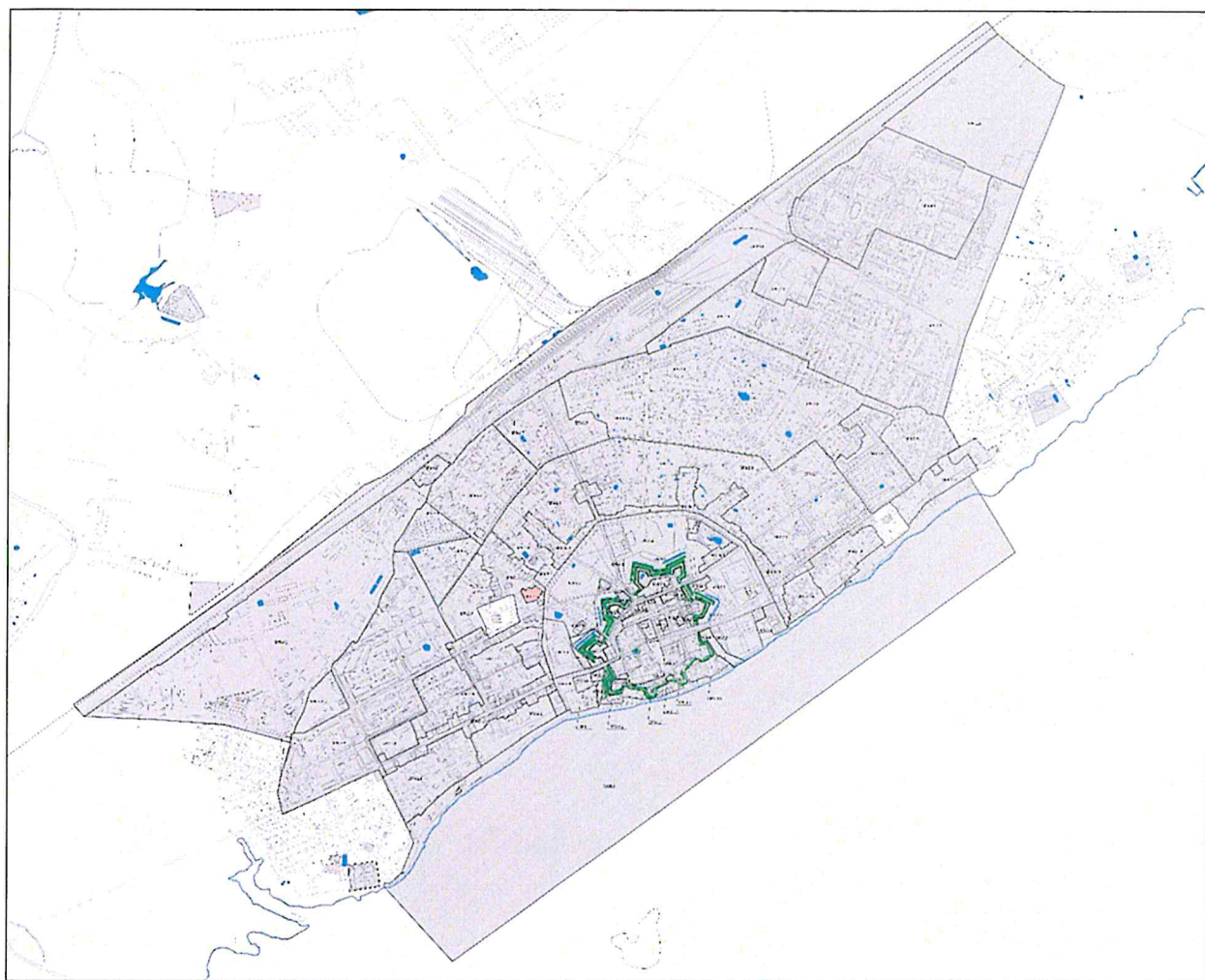
2.66. Графическое описание местоположения границ зоны регулирования застройки и хозяйственной деятельности (ЗРЗ) (подзона ЗРЗ-2, участок ЗРЗ-2.4):



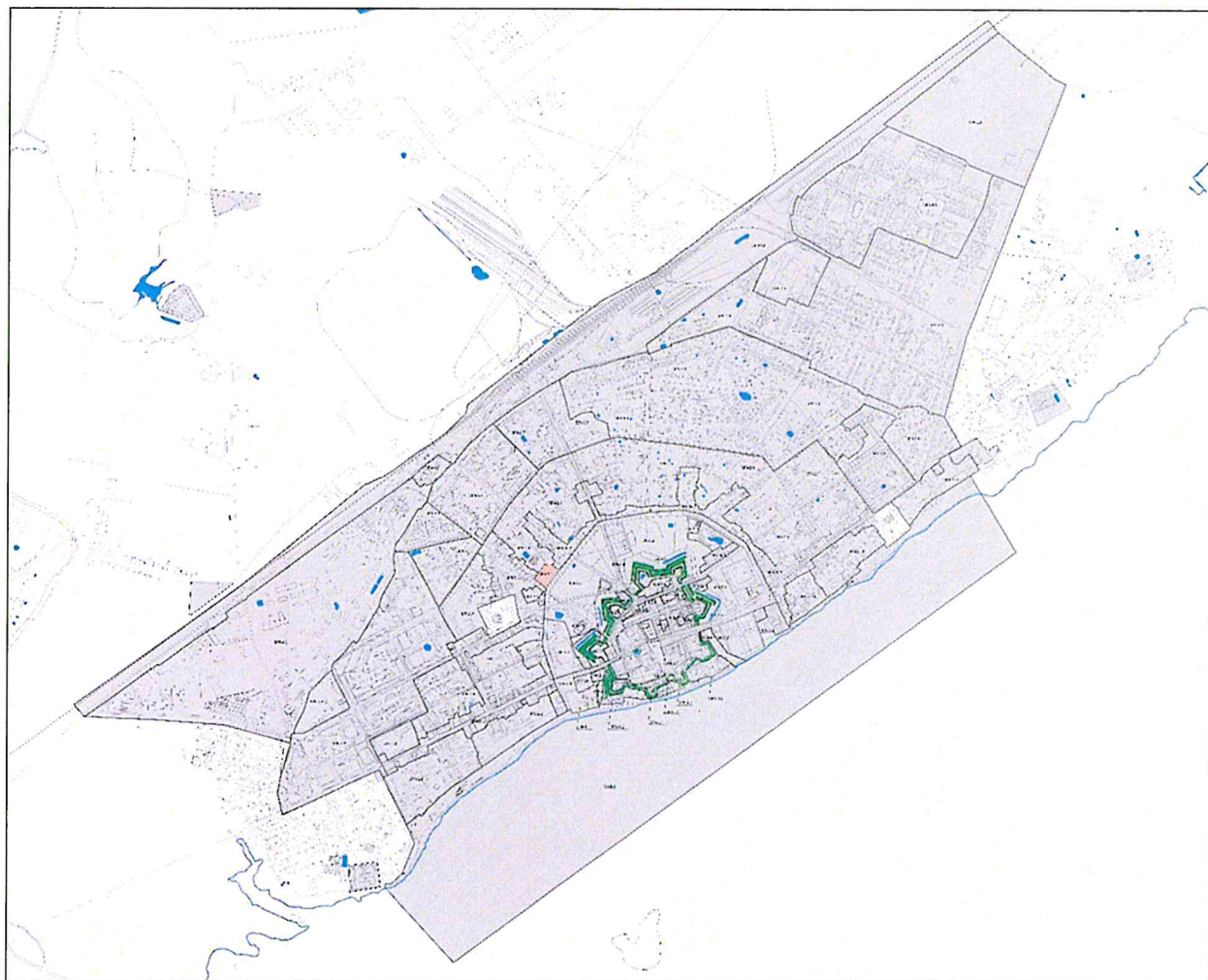
2.67. Графическое описание местоположения границ зоны регулирования застройки и хозяйственной деятельности (ЗРЗ) (подзона ЗРЗ-2, участок ЗРЗ-2.5):



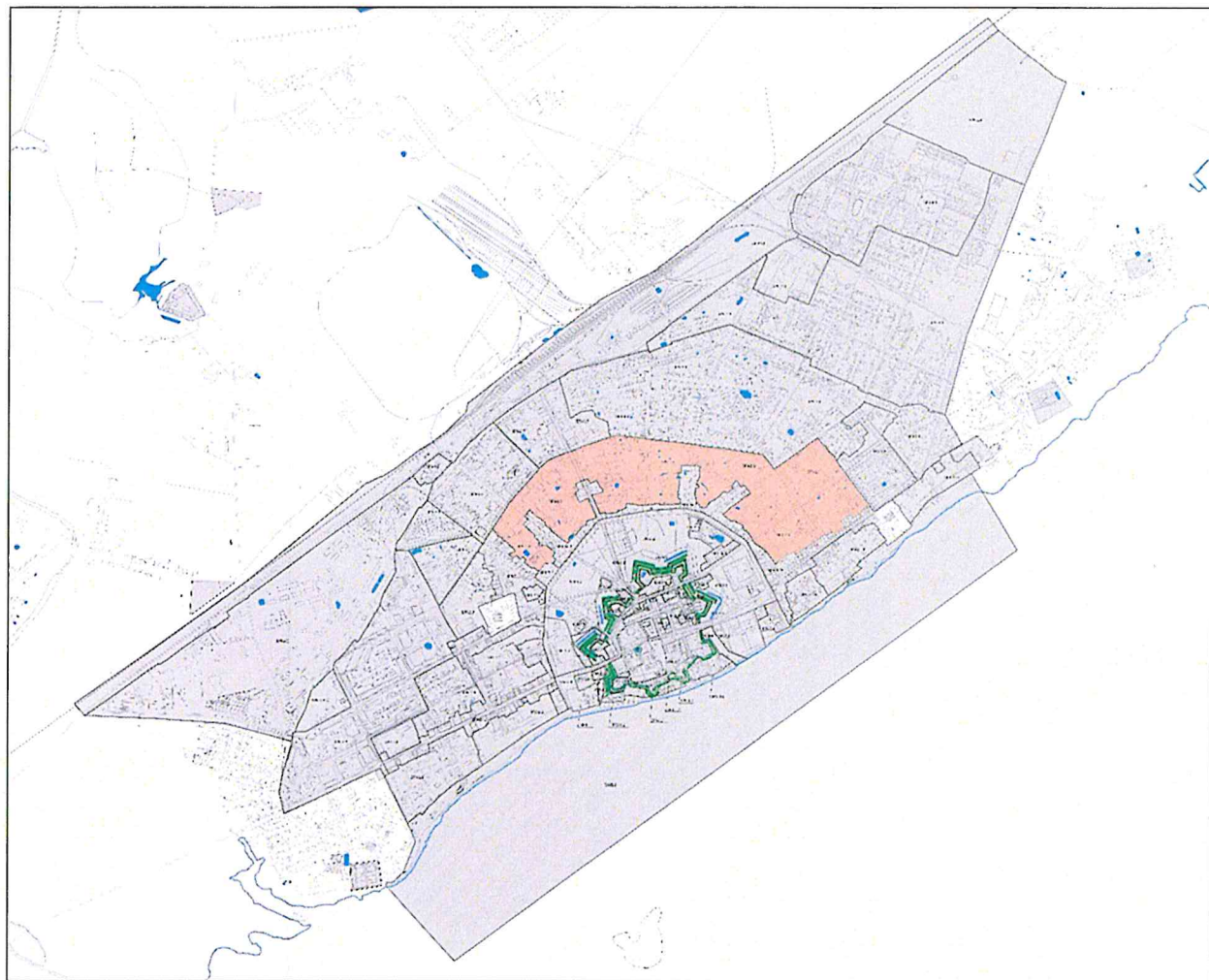
2.68. Графическое описание местоположения границ зоны регулирования застройки и хозяйственной деятельности (ЗРЗ) (подзона ЗРЗ-2, участок ЗРЗ-2.6):



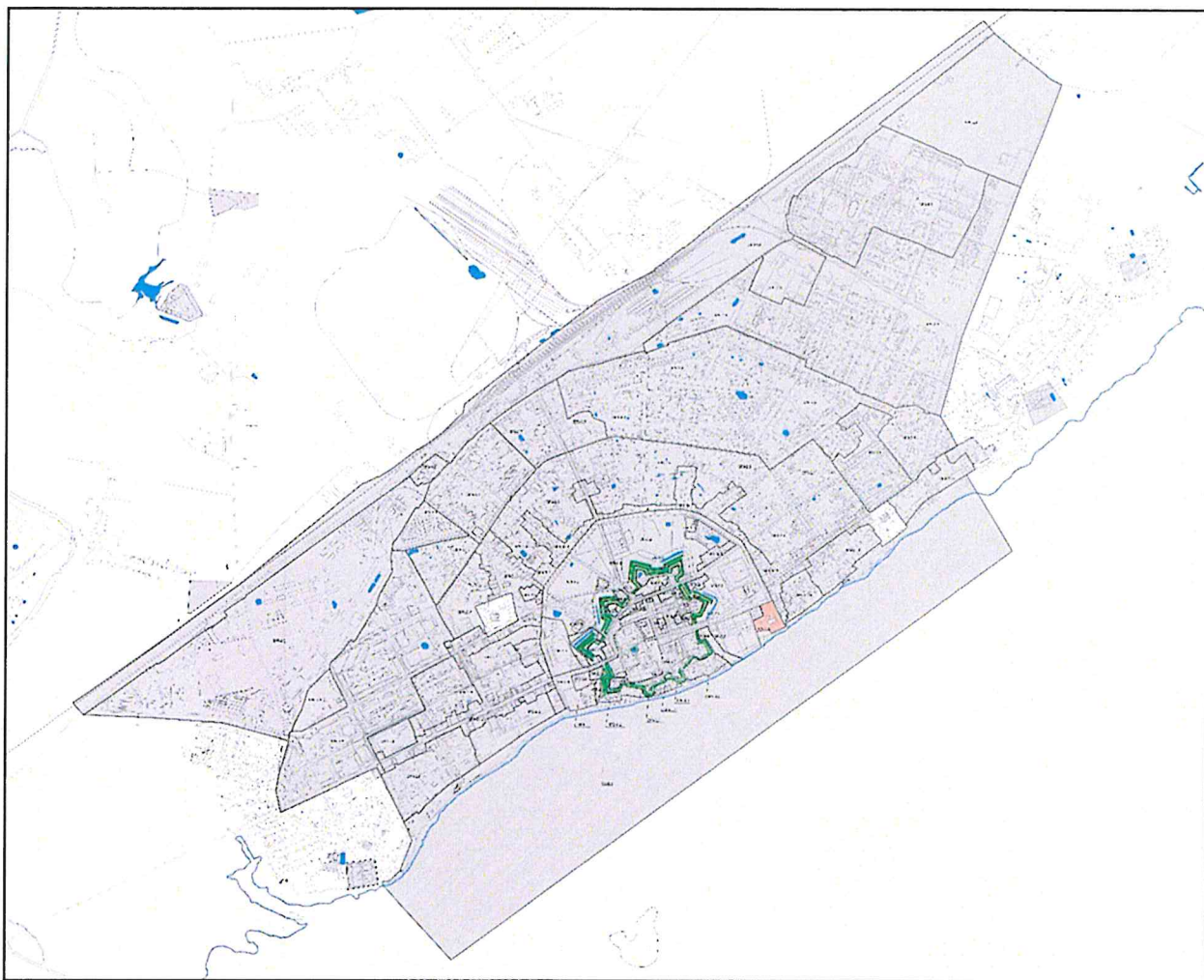
2.69. Графическое описание местоположения границ зоны регулирования застройки и хозяйственной деятельности (ЗРЗ) (подзона ЗРЗ-2, участок ЗРЗ-2.7):



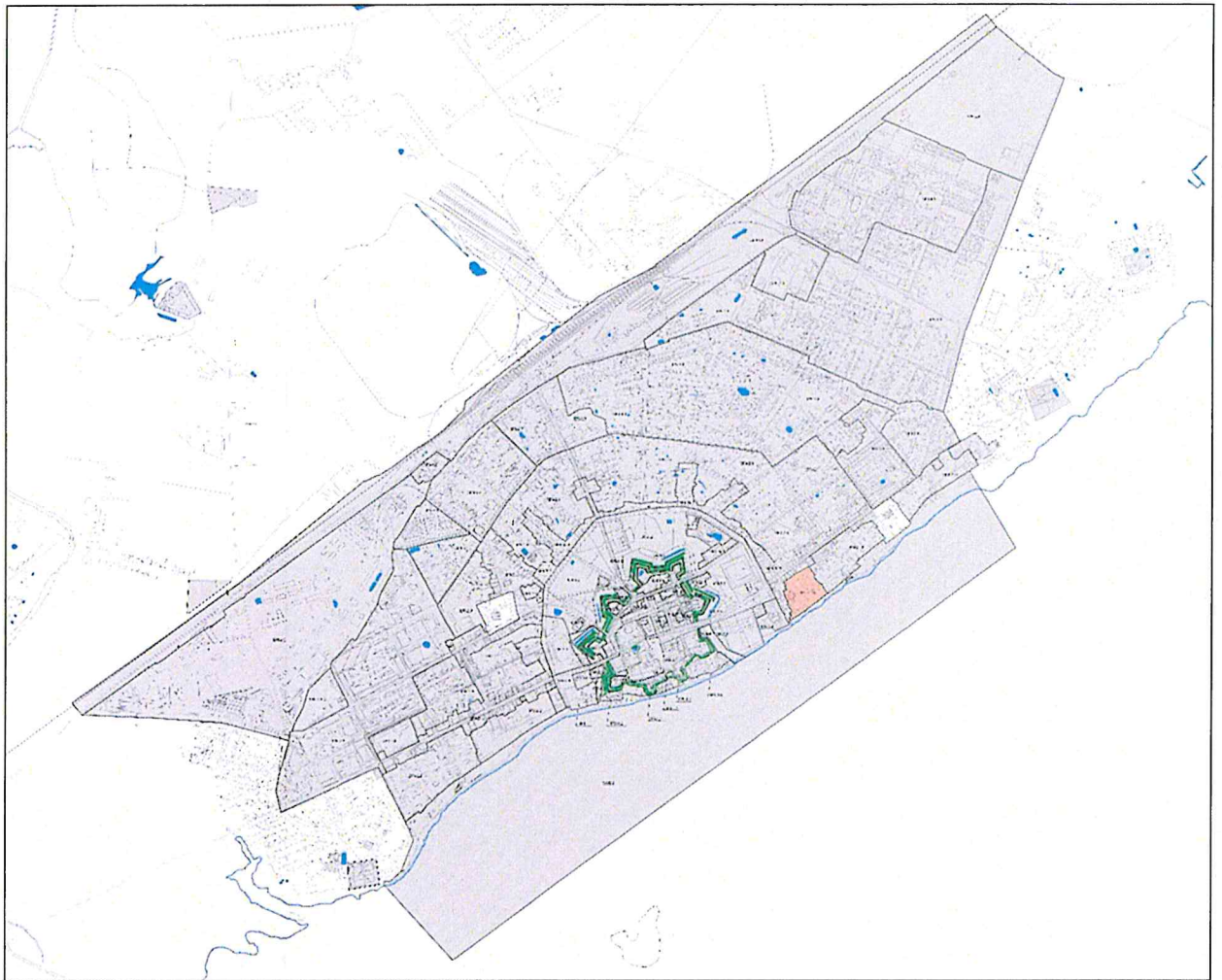
2.70. Графическое описание местоположения границ зоны регулирования застройки и хозяйственной деятельности (ЗРЗ) (подзона ЗРЗ-2, участок ЗРЗ-2.8):



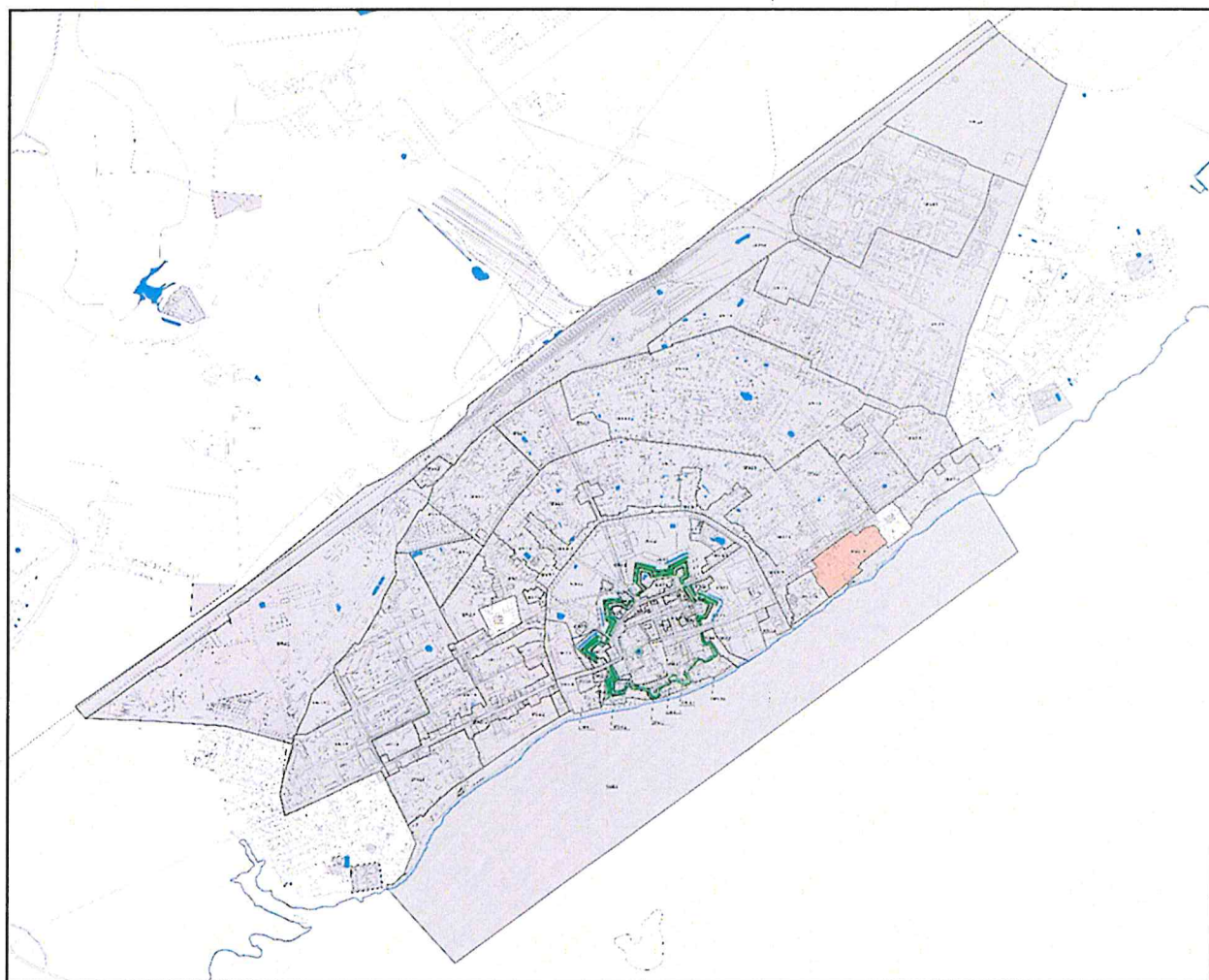
2.71. Графическое описание местоположения границ зоны регулирования застройки и хозяйственной деятельности (ЗРЗ) (подзона ЗРЗ-2, участок ЗРЗ-2.9):



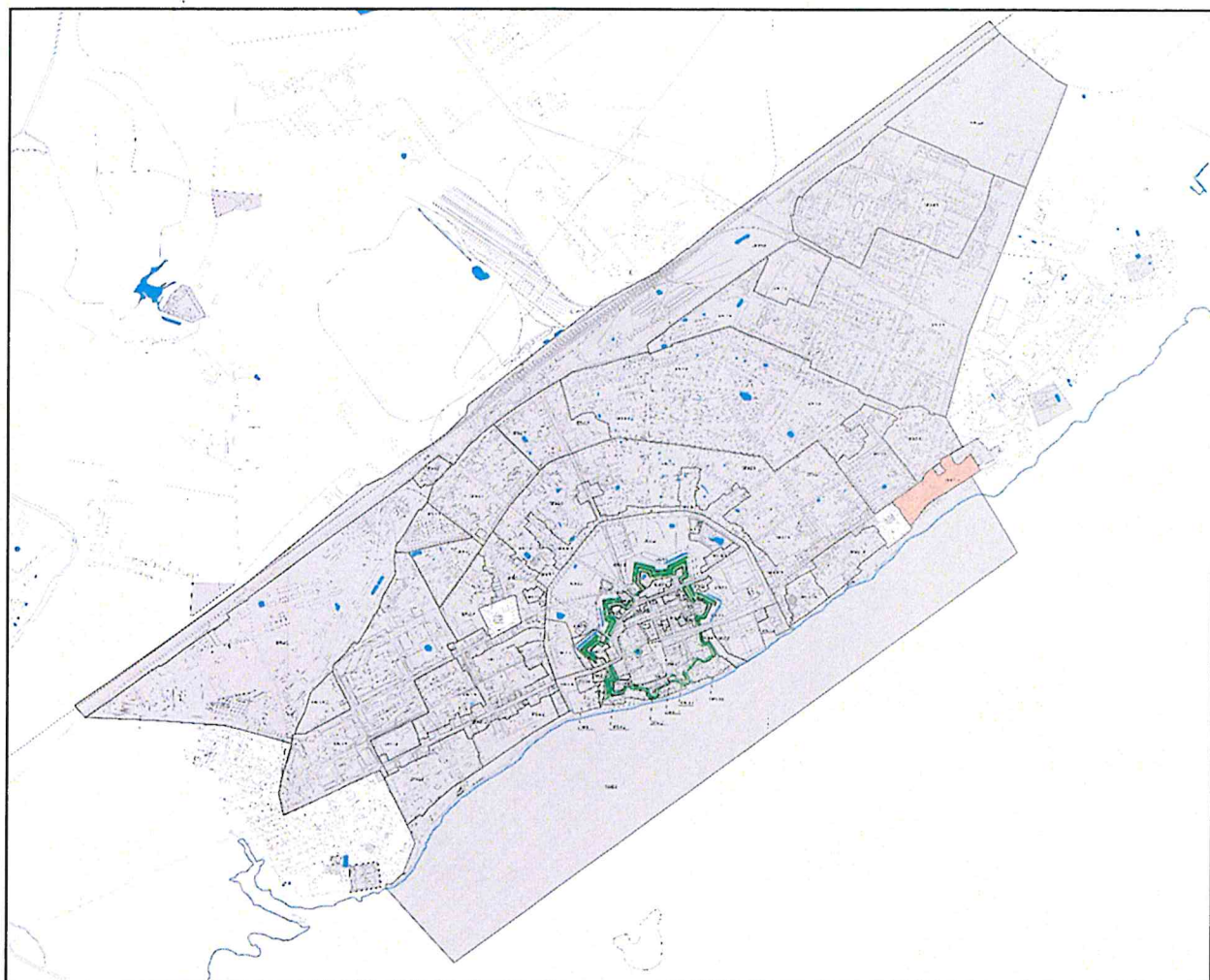
2.72. Графическое описание местоположения границ зоны регулирования застройки и хозяйственной деятельности (ЗРЗ) (подзона ЗРЗ-2, участок ЗРЗ-2.10):



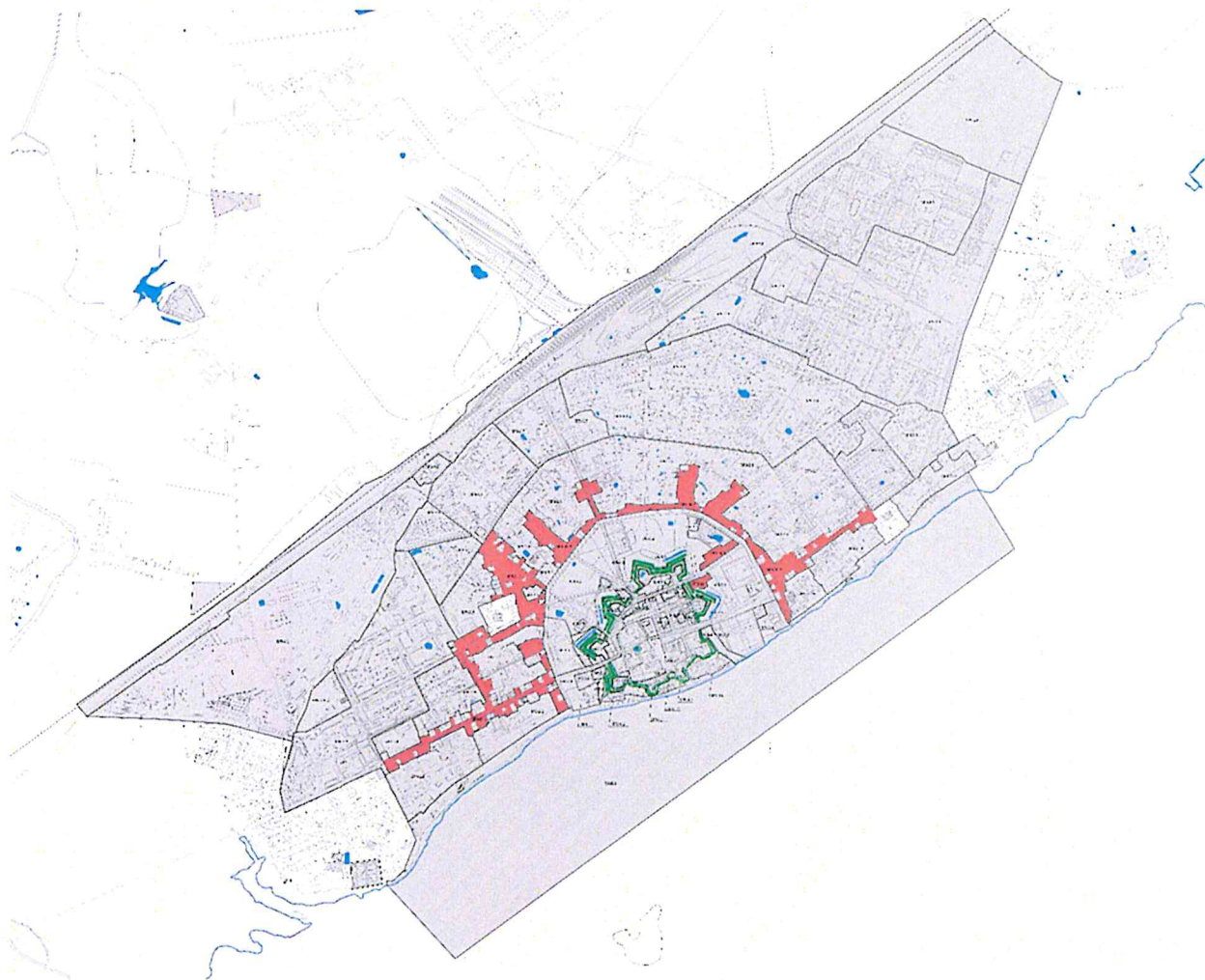
2.73. Графическое описание местоположения границ зоны регулирования застройки и хозяйственной деятельности (ЗРЗ) (подзона ЗРЗ-2, участок ЗРЗ-2.11):



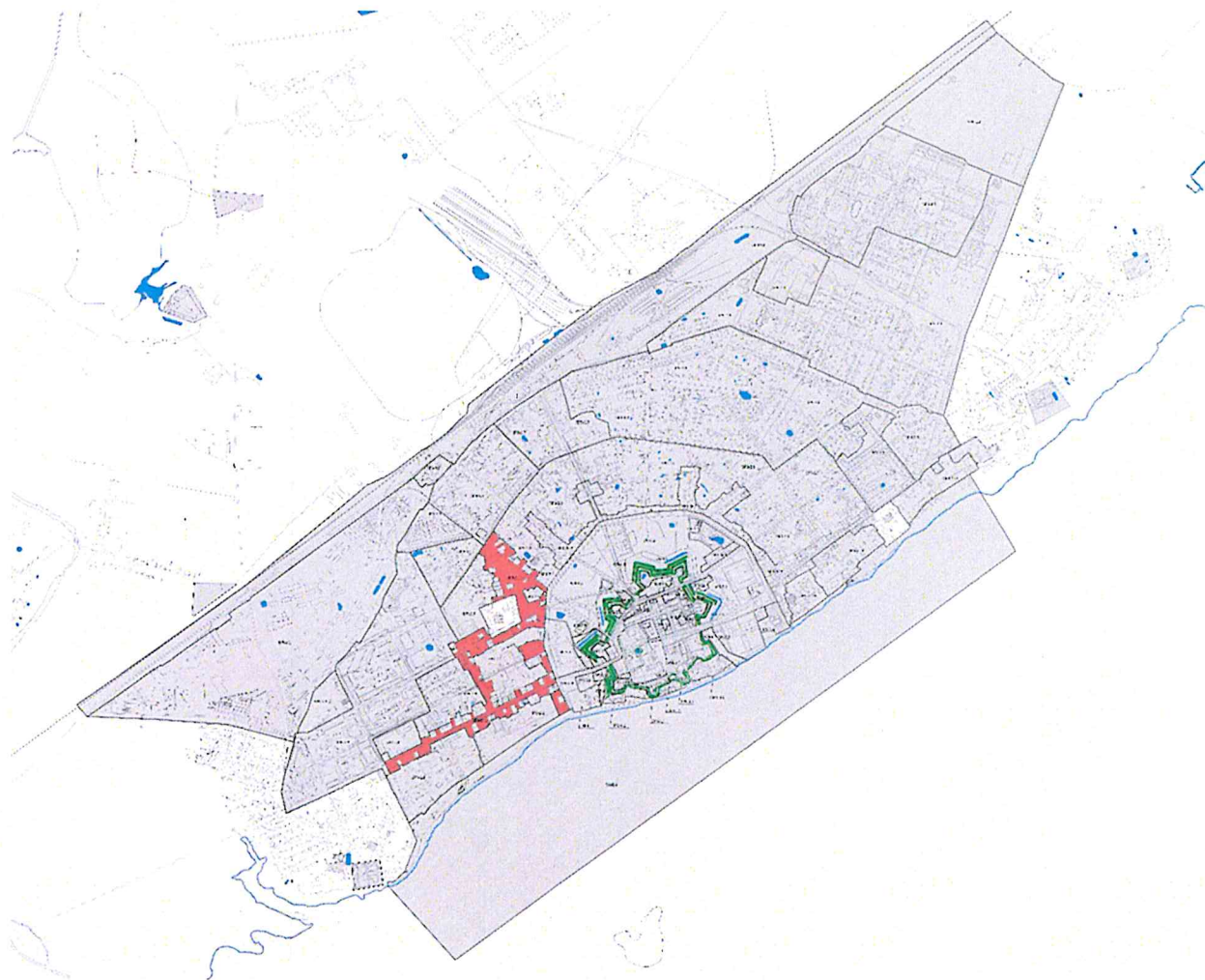
2.74. Графическое описание местоположения границ зоны регулирования застройки и хозяйственной деятельности (ЗРЗ) (подзона ЗРЗ-2, участок ЗРЗ-2.12):



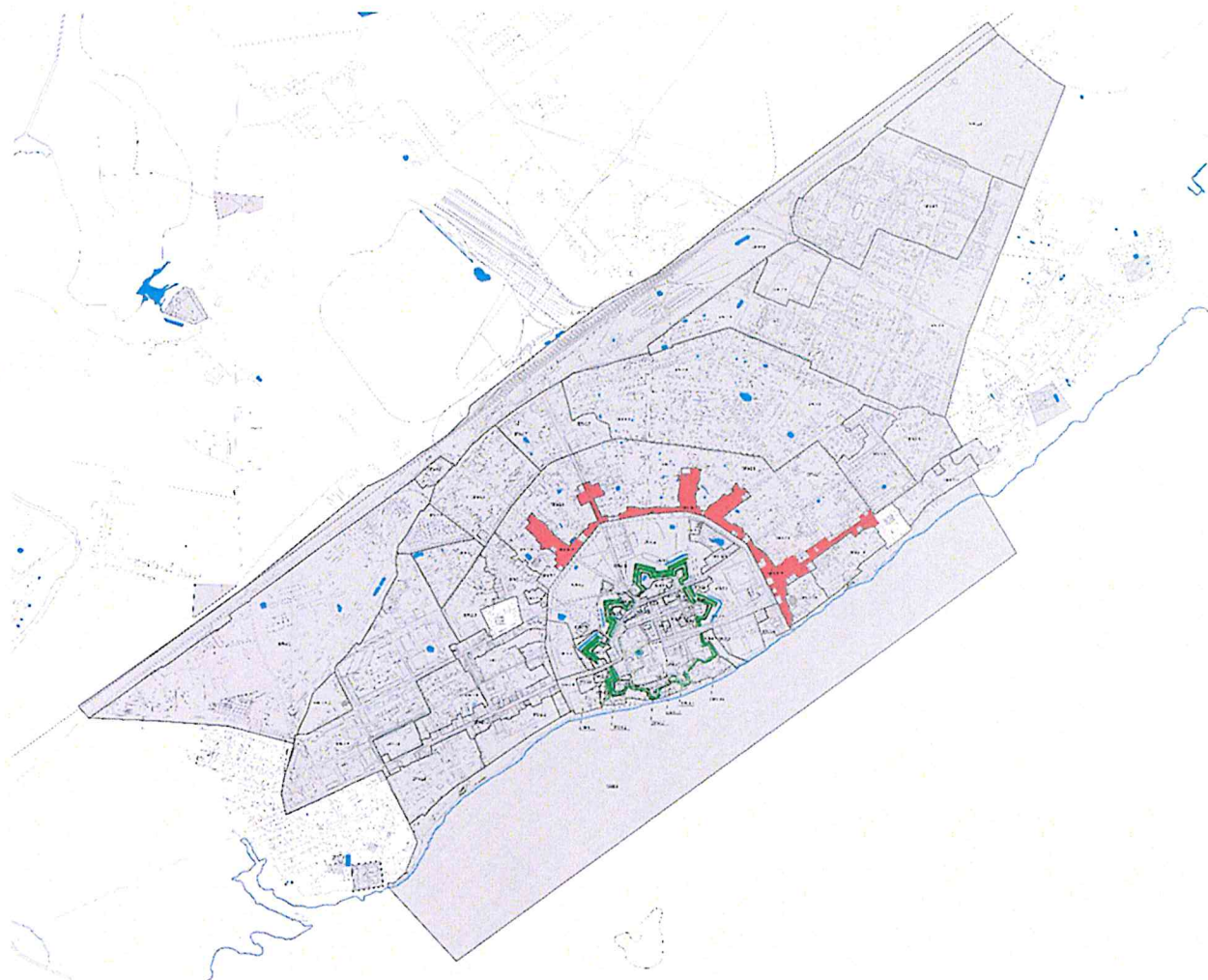
2.75. Графическое описание местоположения границ зоны регулирования застройки и хозяйственной деятельности (ЗРЗ) (подзона ЗРЗ-2А, участки ЗРЗ-2А.1, ЗРЗ-2А.2, ЗРЗ-2А.3, ЗРЗ-2А.4):



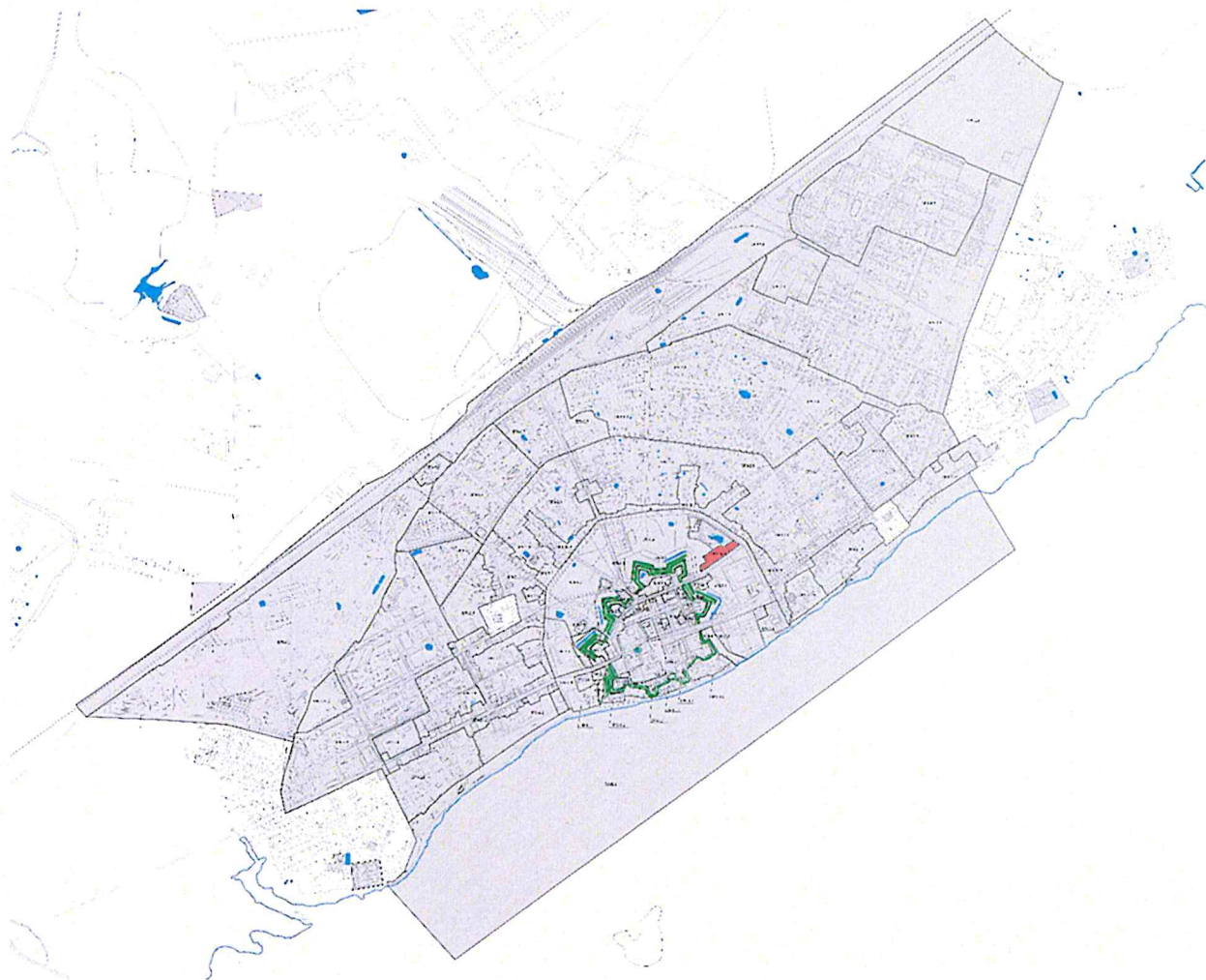
2.76. Графическое описание местоположения границ зоны регулирования застройки и хозяйственной деятельности (ЗРЗ) (подзона ЗРЗ-2А, участок ЗРЗ-2А.1):



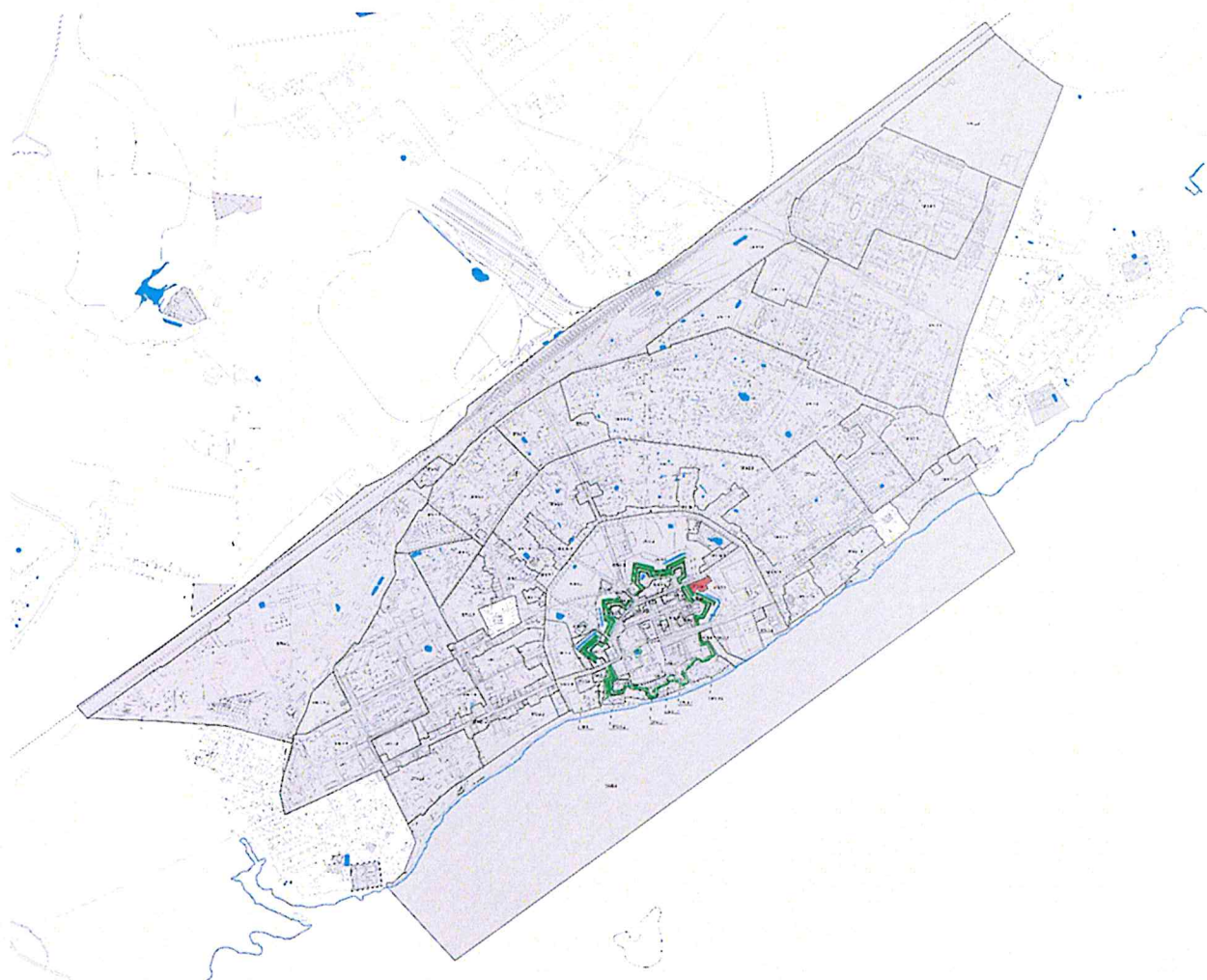
2.77. Графическое описание местоположения границ зоны регулирования застройки и хозяйственной деятельности (ЗРЗ) (подзона ЗРЗ-2А, участок ЗРЗ-2А.2):



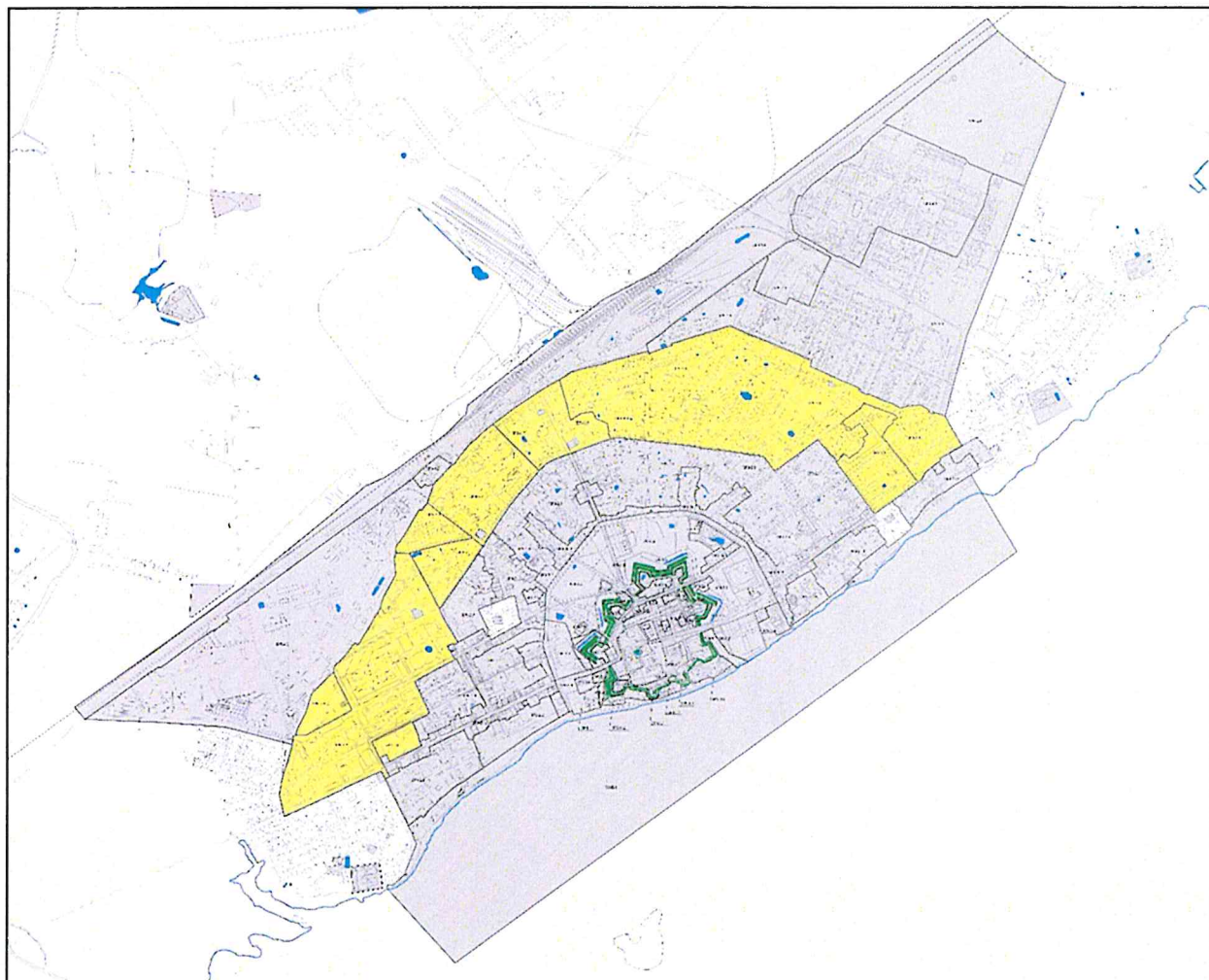
2.78. Графическое описание местоположения границ зоны регулирования застройки и хозяйственной деятельности (ЗРЗ) (подзона ЗРЗ-2А, участок ЗРЗ-2А.3):



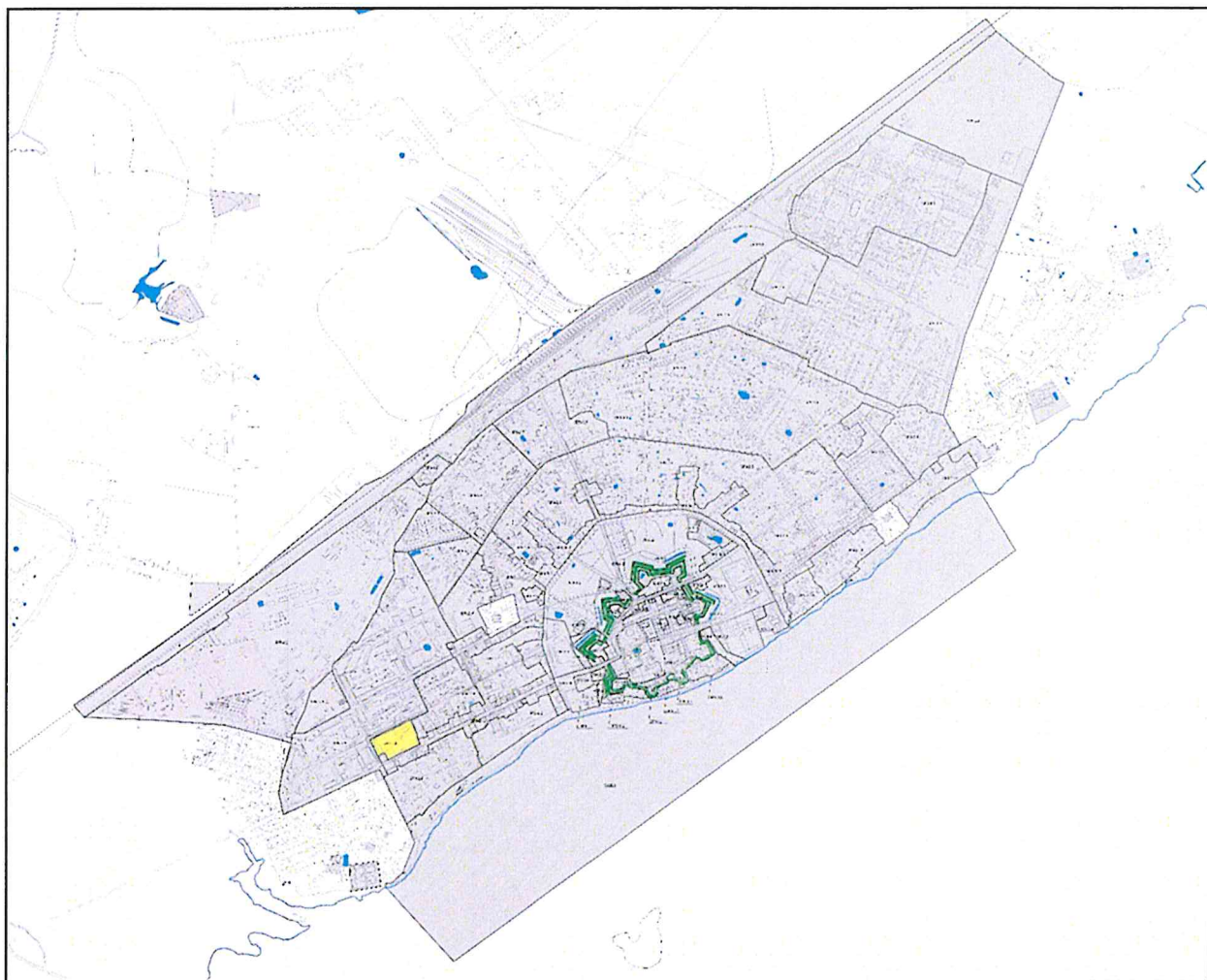
2.79. Графическое описание местоположения границ зоны регулирования застройки и хозяйственной деятельности (ЗРЗ) (подзона ЗРЗ-2А, участок ЗРЗ-2А.4):



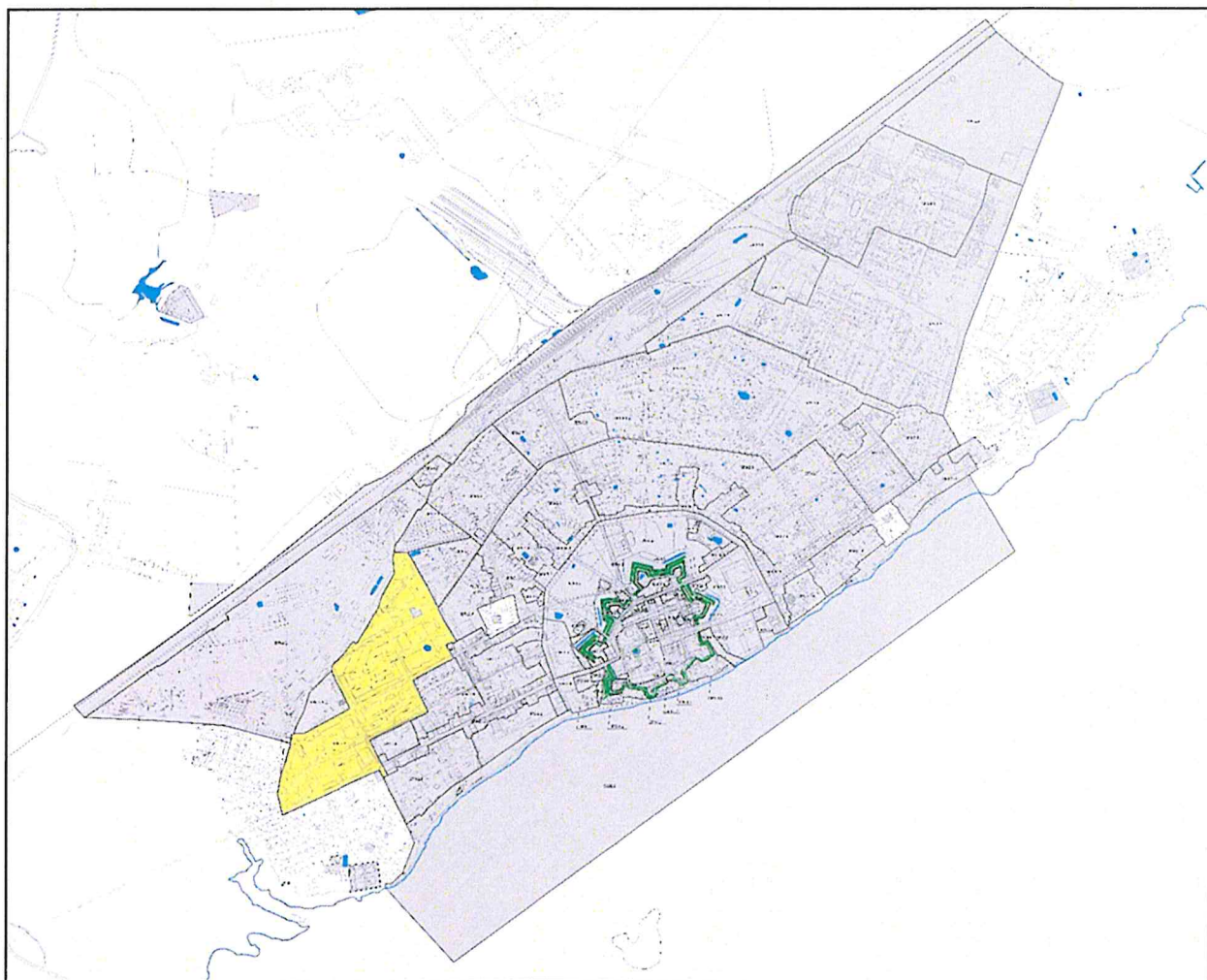
2.80. Графическое описание местоположения границ зоны регулирования застройки и хозяйственной деятельности (ЗРЗ) (подзона ЗРЗ-3, участки ЗРЗ-3.1, ЗРЗ-3.2, ЗРЗ-3.3, ЗРЗ-3.4, ЗРЗ-3.5, ЗРЗ-3.6, ЗРЗ-3.7, ЗРЗ-3.8, ЗРЗ-3.9):



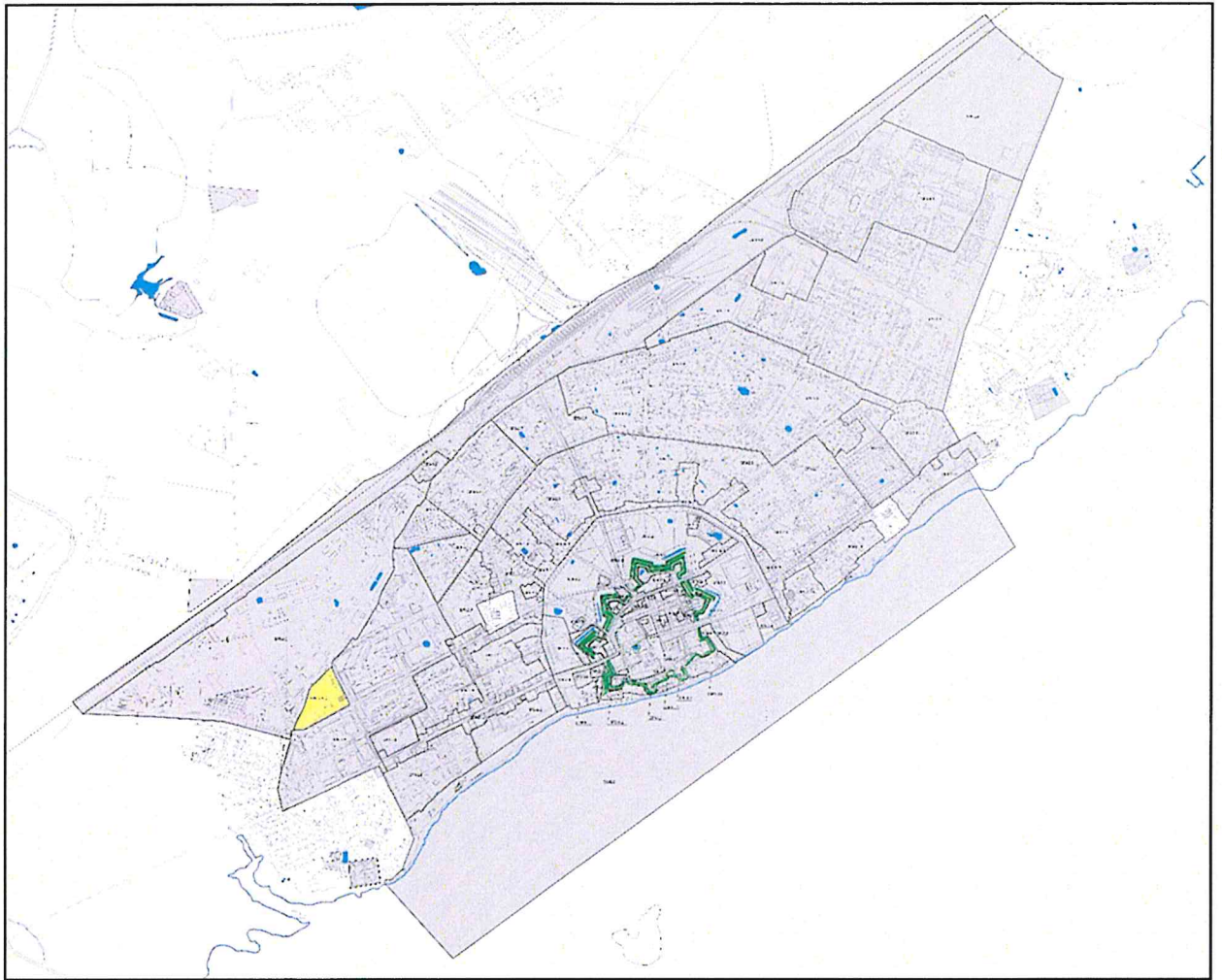
2.81. Графическое описание местоположения границ зоны регулирования застройки и хозяйственной деятельности (ЗРЗ) (подзона ЗРЗ-3, участок ЗРЗ-3.1):



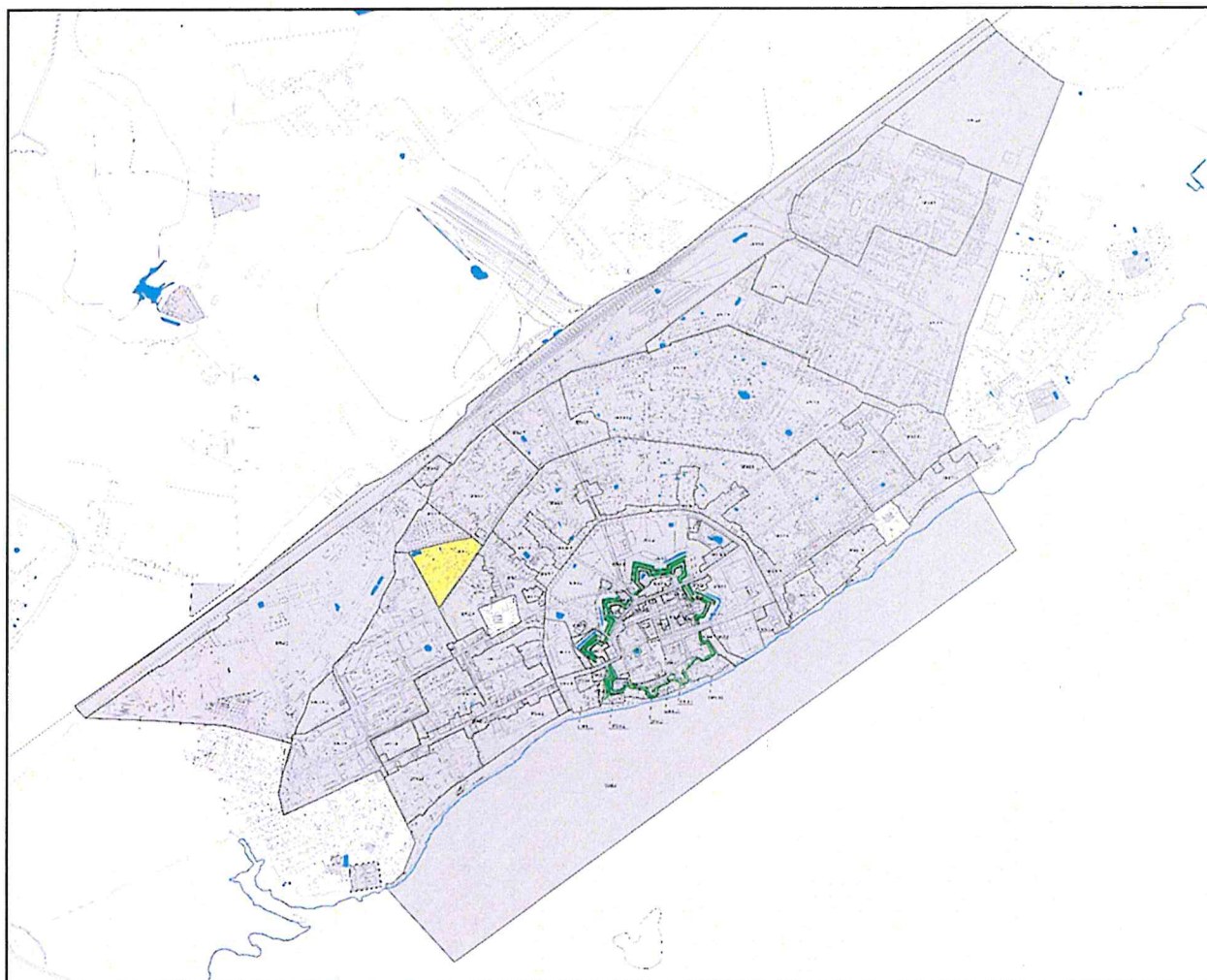
2.82. Графическое описание местоположения границ зоны регулирования застройки и хозяйственной деятельности (ЗРЗ) (подзона ЗРЗ-3, участок ЗРЗ-3.2):



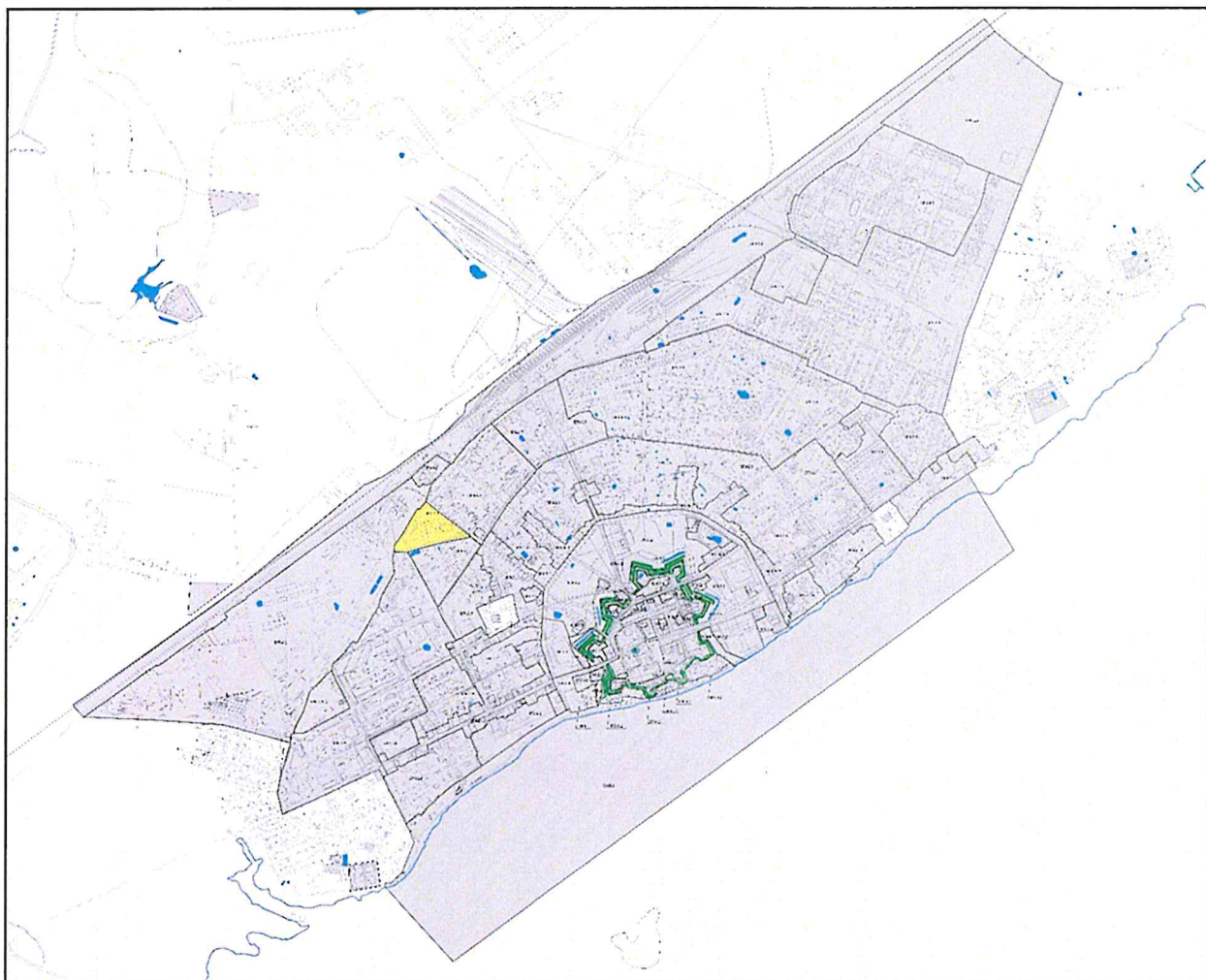
2.83. Графическое описание местоположения границ зоны регулирования застройки и хозяйственной деятельности (ЗРЗ) (подзона ЗРЗ-3, участок ЗРЗ-3.3):



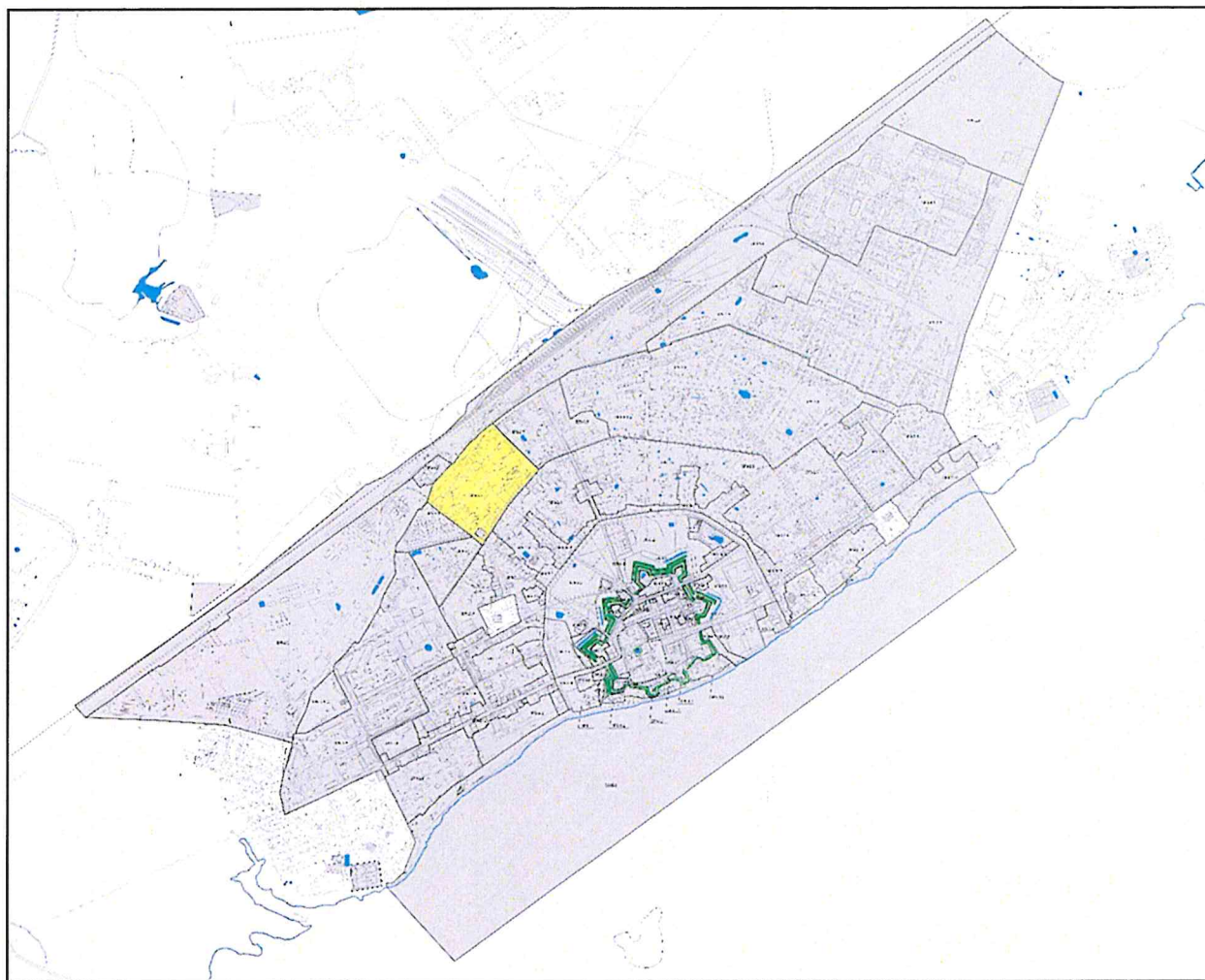
2.84. Графическое описание местоположения границ зоны регулирования застройки и хозяйственной деятельности (ЗРЗ) (подзона ЗРЗ-3, участок ЗРЗ-3.4):



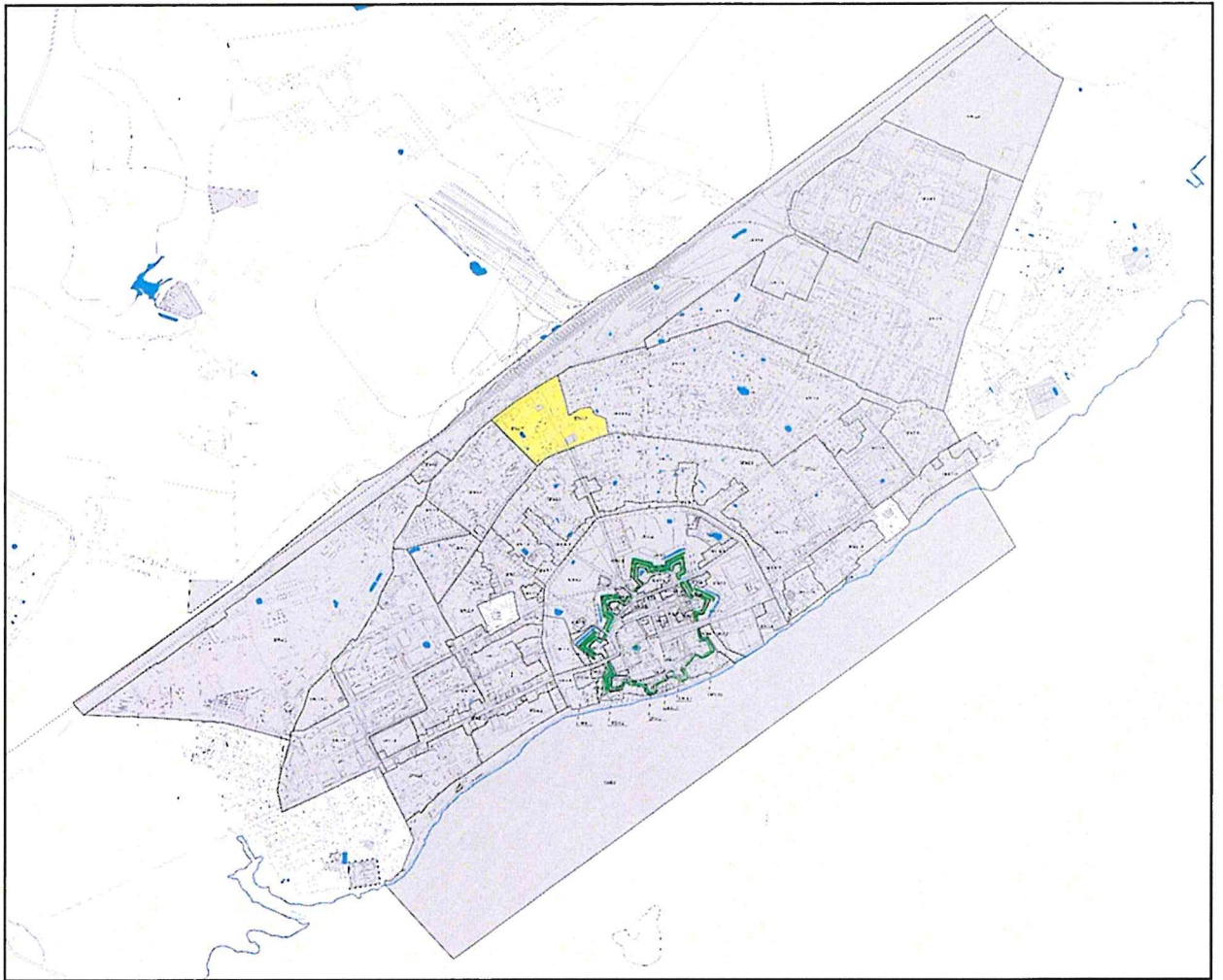
2.85. Графическое описание местоположения границ зоны регулирования застройки и хозяйственной деятельности (ЗРЗ) (подзона ЗРЗ-3, участок ЗРЗ-3.5):



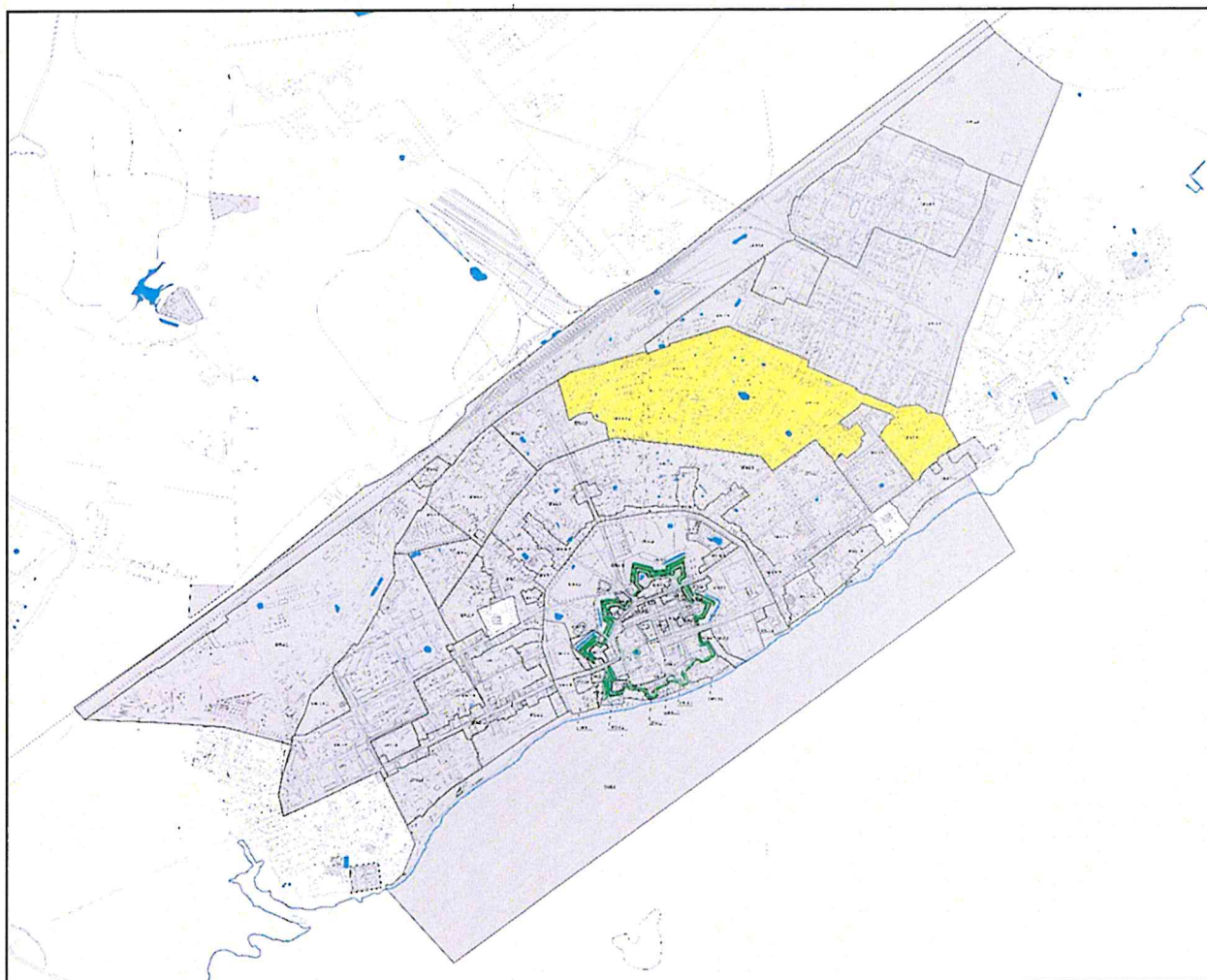
2.86. Графическое описание местоположения границ зоны регулирования застройки и хозяйственной деятельности (ЗРЗ) (подзона ЗРЗ-3, участок ЗРЗ-3.6):



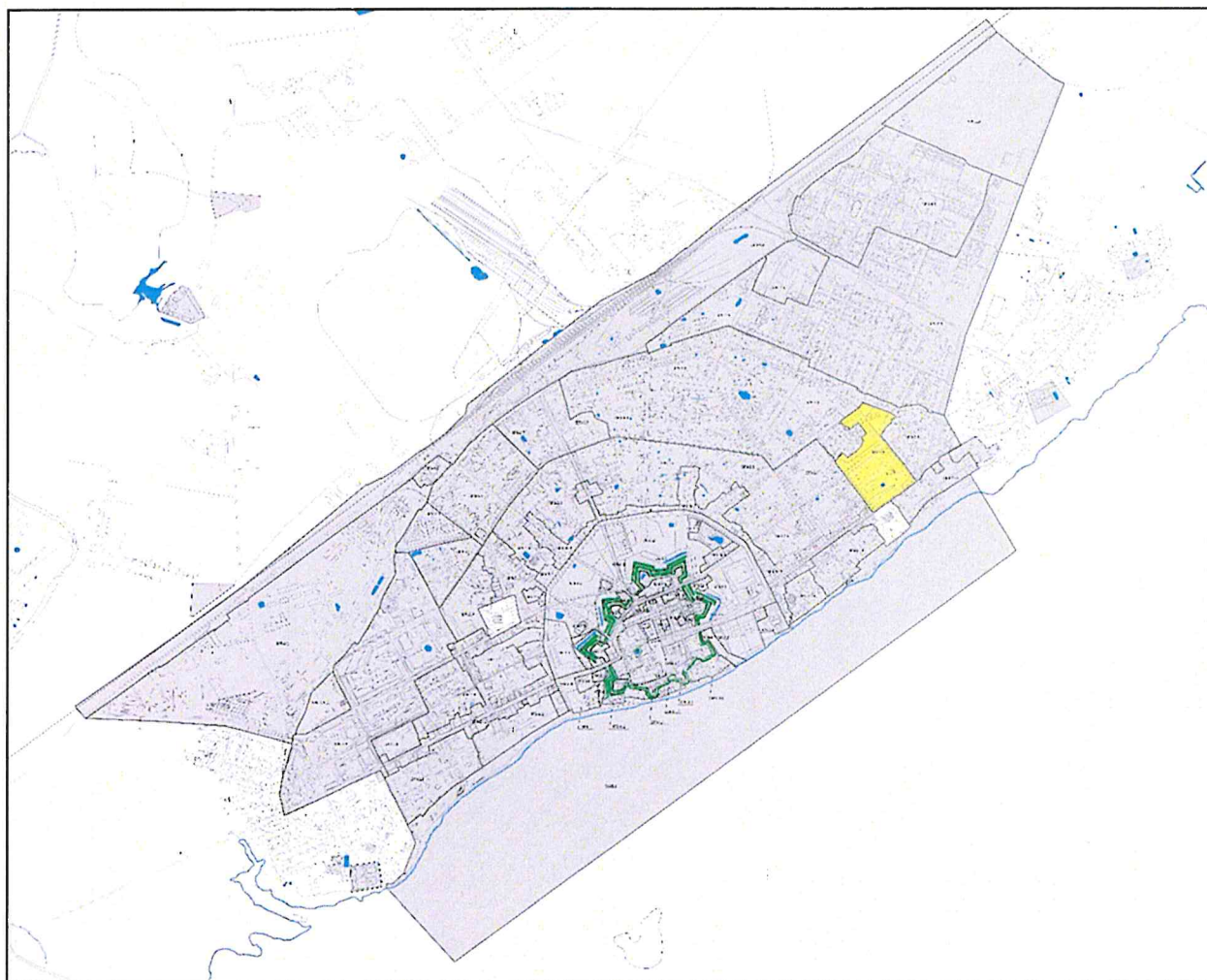
2.87. Графическое описание местоположения границ зоны регулирования застройки и хозяйственной деятельности (ЗРЗ) (подзона ЗРЗ-3, участок ЗРЗ-3.7):



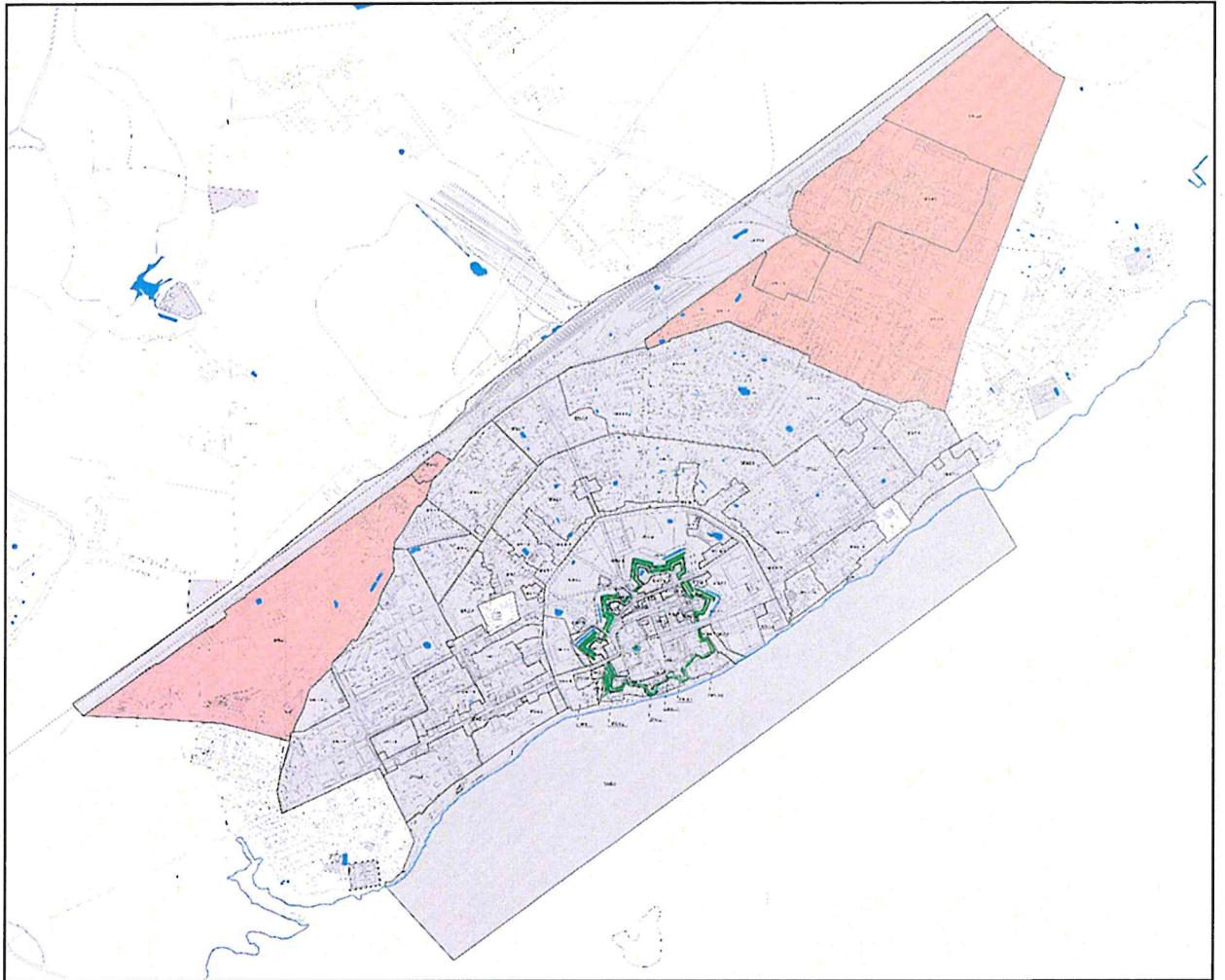
2.88. Графическое описание местоположения границ зоны регулирования застройки и хозяйственной деятельности (ЗРЗ) (подзона ЗРЗ-3, участок ЗРЗ-3.8):



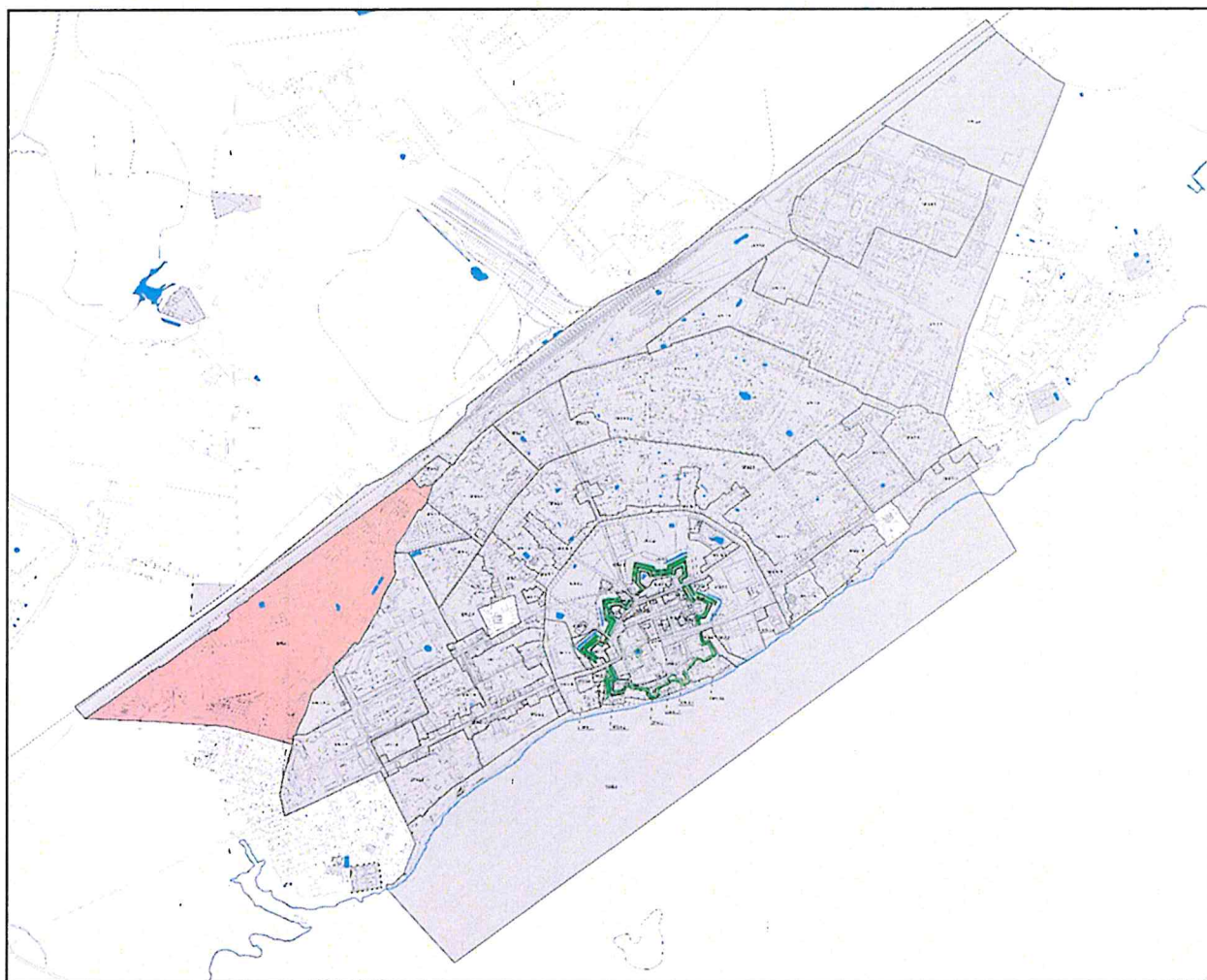
2.89. Графическое описание местоположения границ зоны регулирования застройки и хозяйственной деятельности (ЗРЗ) (подзона ЗРЗ-3, участок ЗРЗ-3.9):



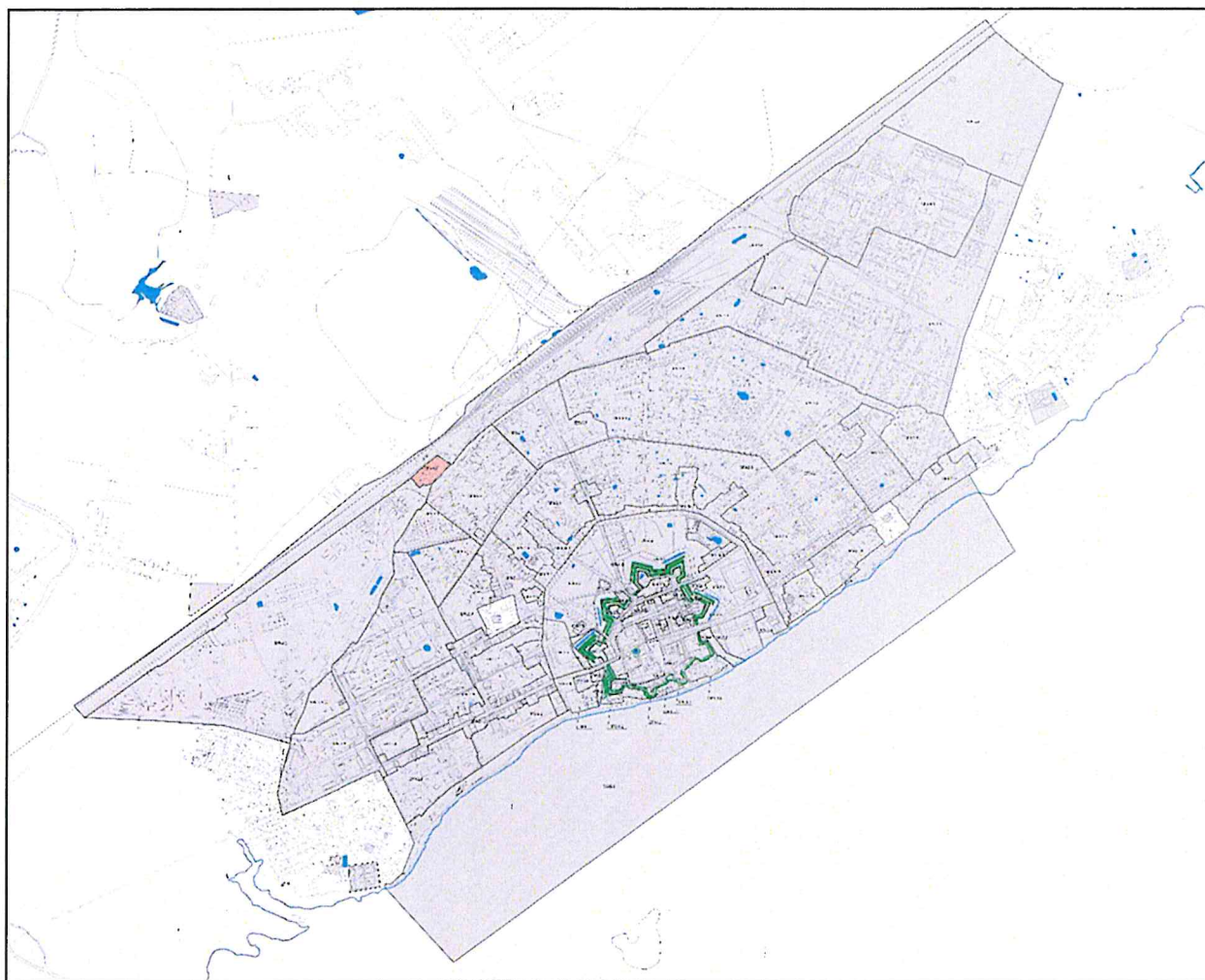
2.90. Графическое описание местоположения границ зоны регулирования застройки и хозяйственной деятельности (ЗРЗ) (подзона ЗРЗ-4, участки ЗРЗ-4.1, ЗРЗ-4.2, ЗРЗ-4.3, ЗРЗ-4.4, ЗРЗ-4.5, ЗРЗ-4.6):



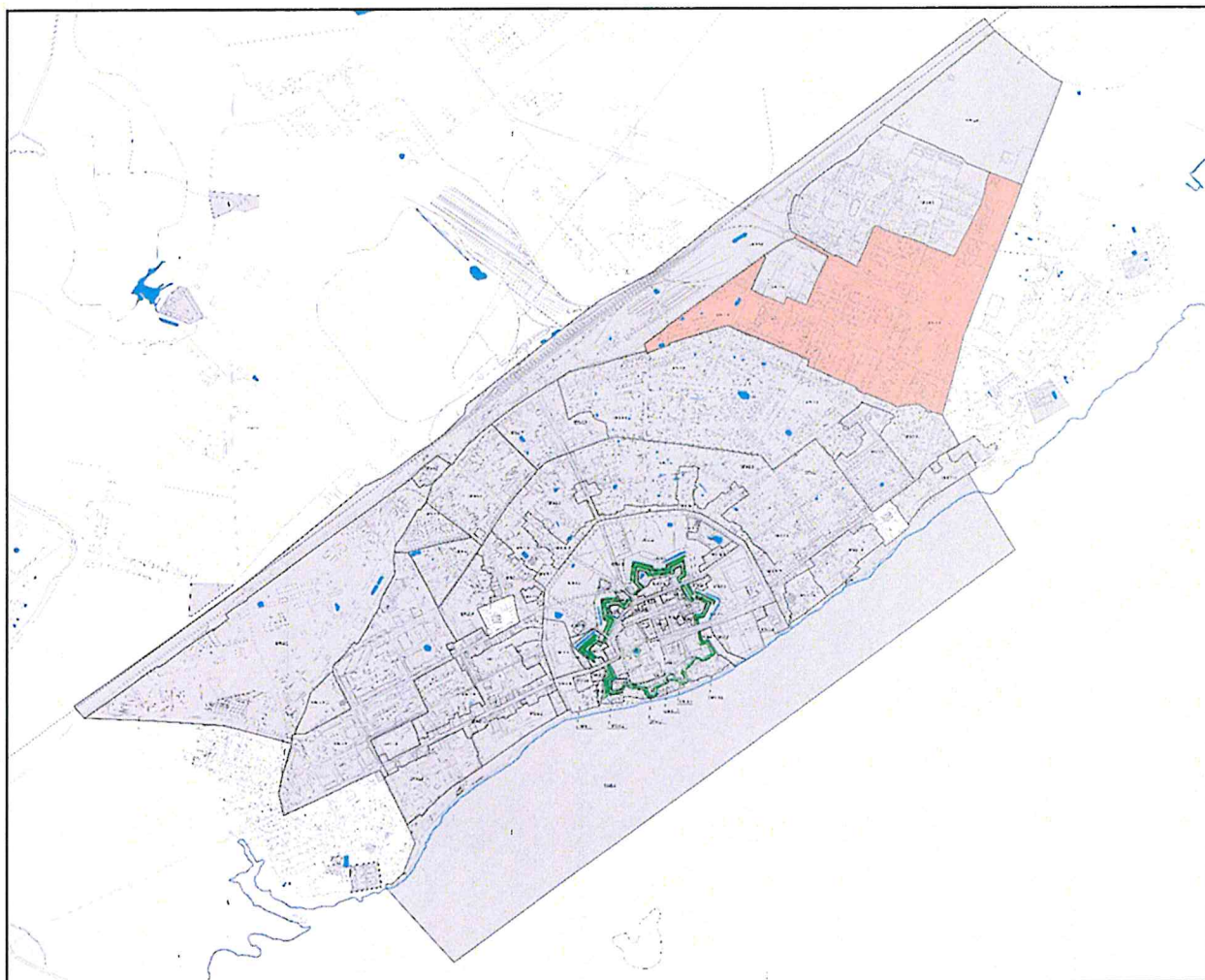
2.91. Графическое описание местоположения границ зоны регулирования застройки и хозяйственной деятельности (ЗРЗ) (подзона ЗРЗ-4, участок ЗРЗ-4.1):



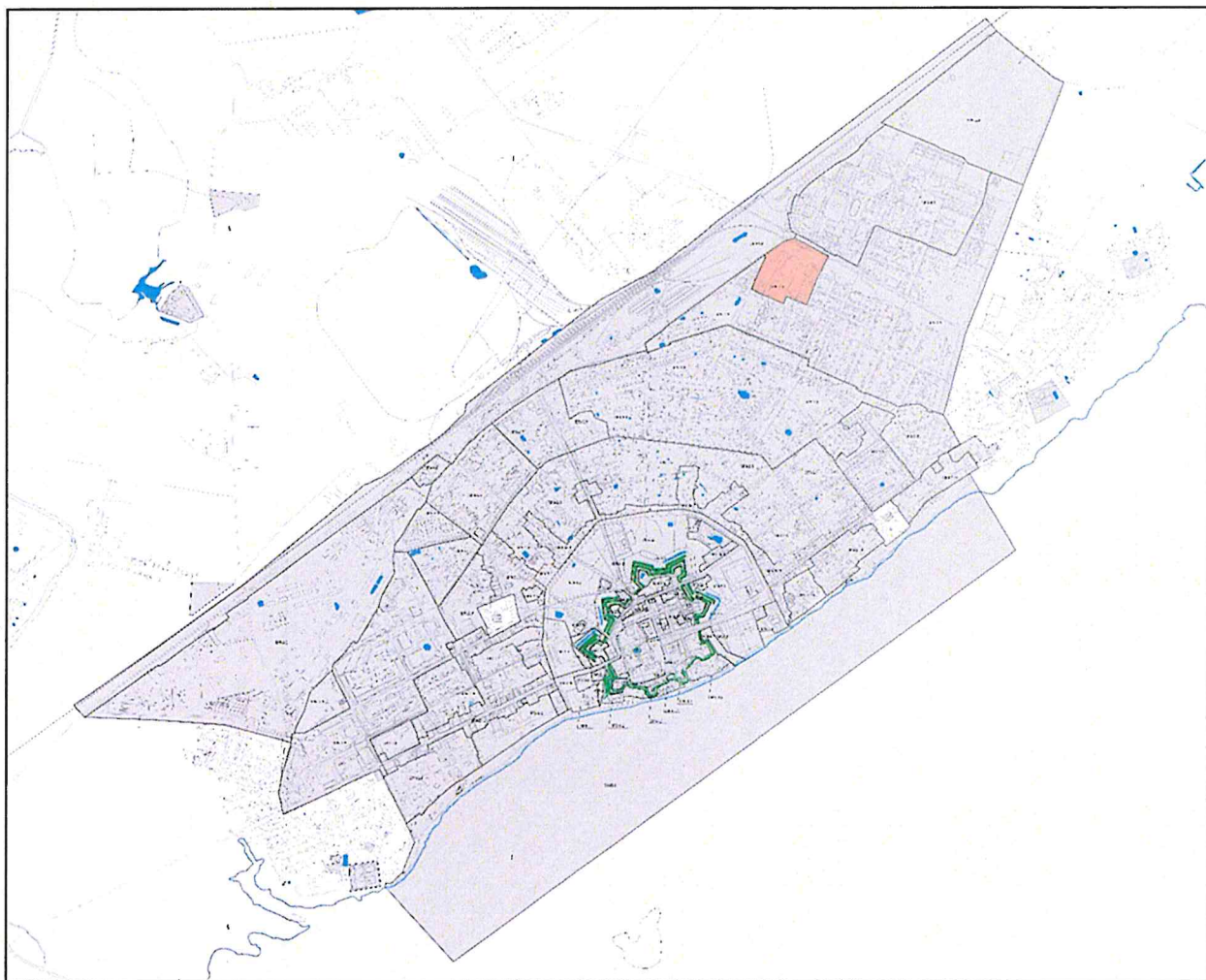
2.92. Графическое описание местоположения границ зоны регулирования застройки и хозяйственной деятельности (ЗРЗ) (подзона ЗРЗ-4, участок ЗРЗ-4.2):



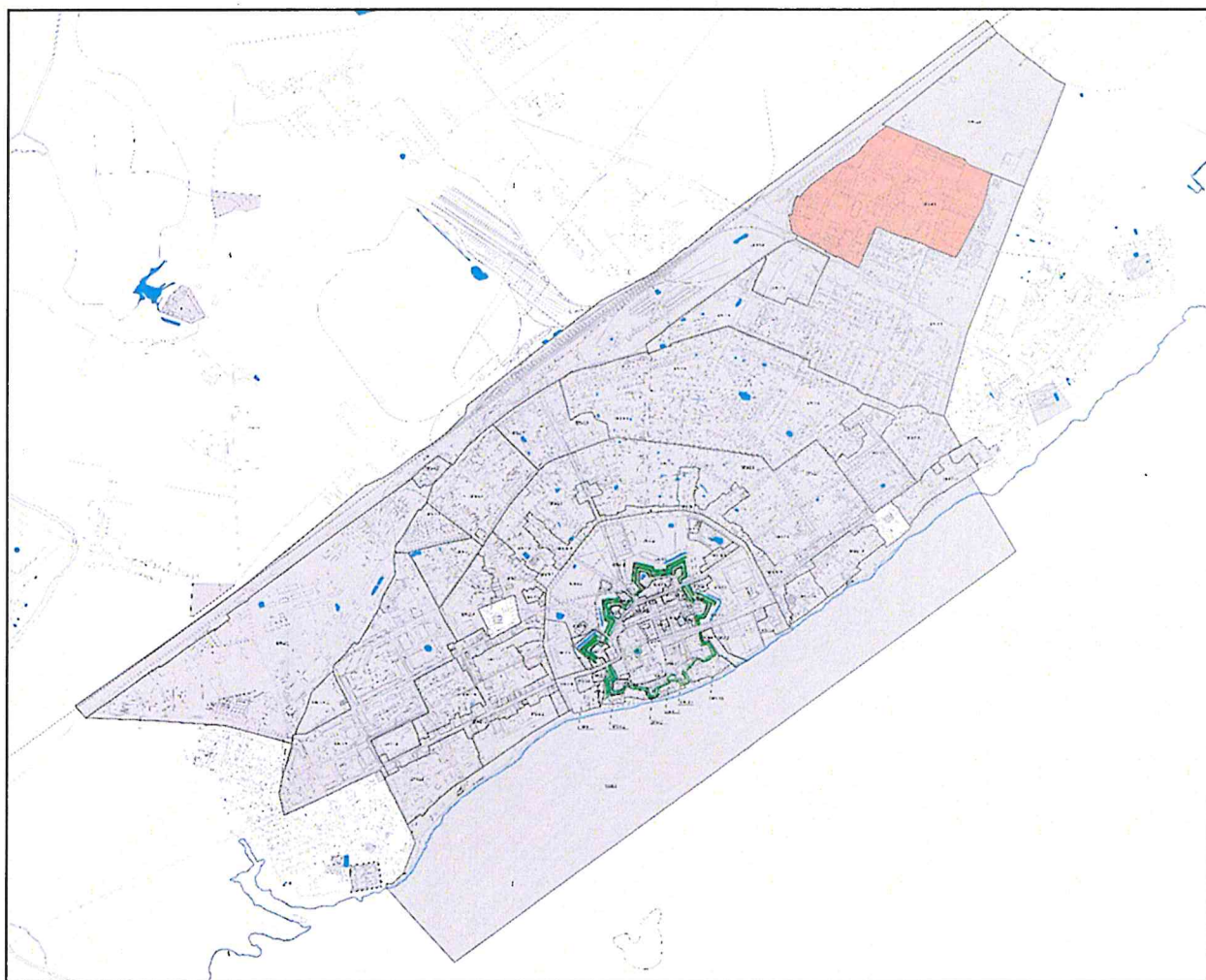
2.93. Графическое описание местоположения границ зоны регулирования застройки и хозяйственной деятельности (ЗРЗ) (подзона ЗРЗ-4, участок ЗРЗ-4.3):



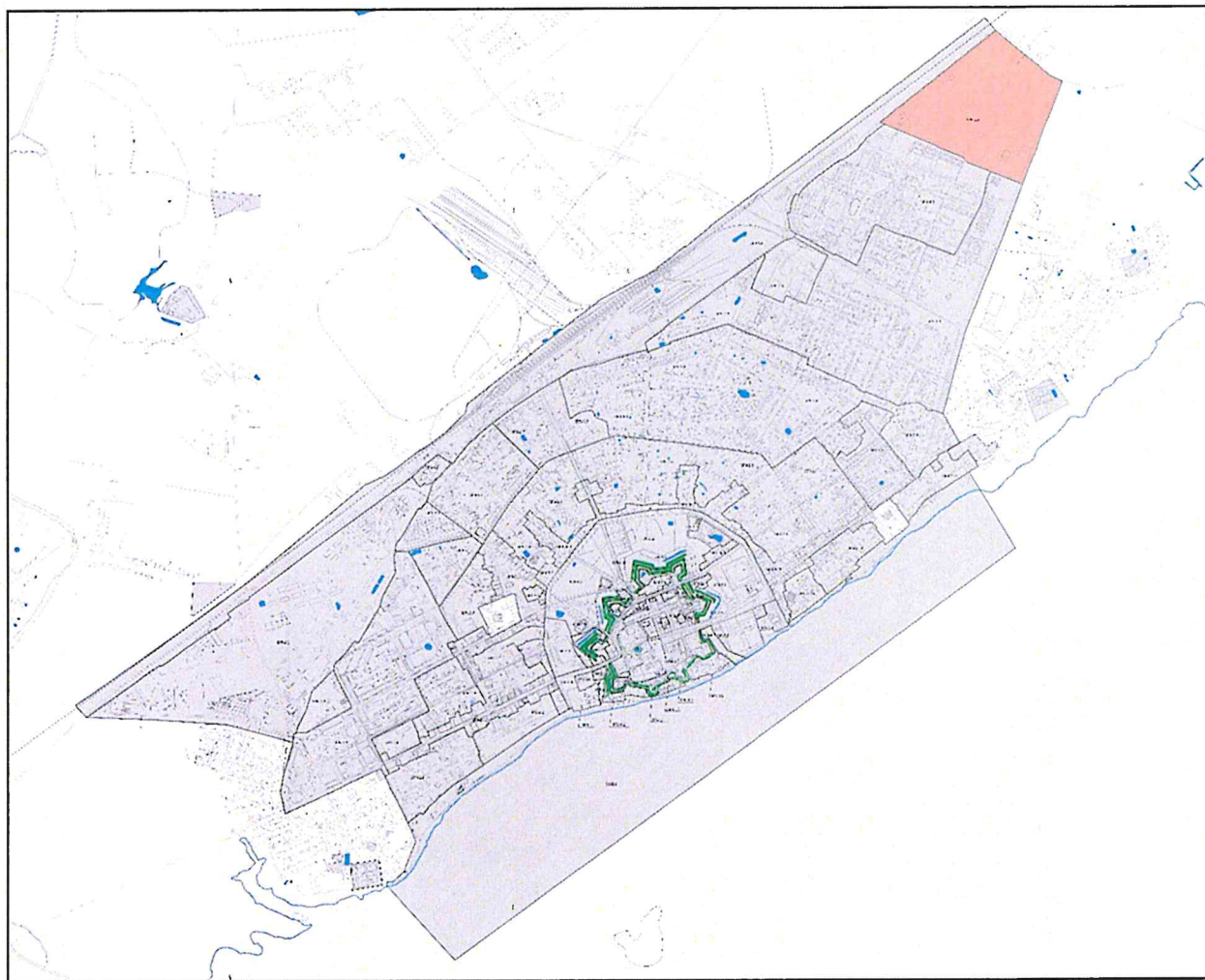
2.94. Графическое описание местоположения границ зоны регулирования застройки и хозяйственной деятельности (ЗРЗ) (подзона ЗРЗ-4, участок ЗРЗ-4.4):



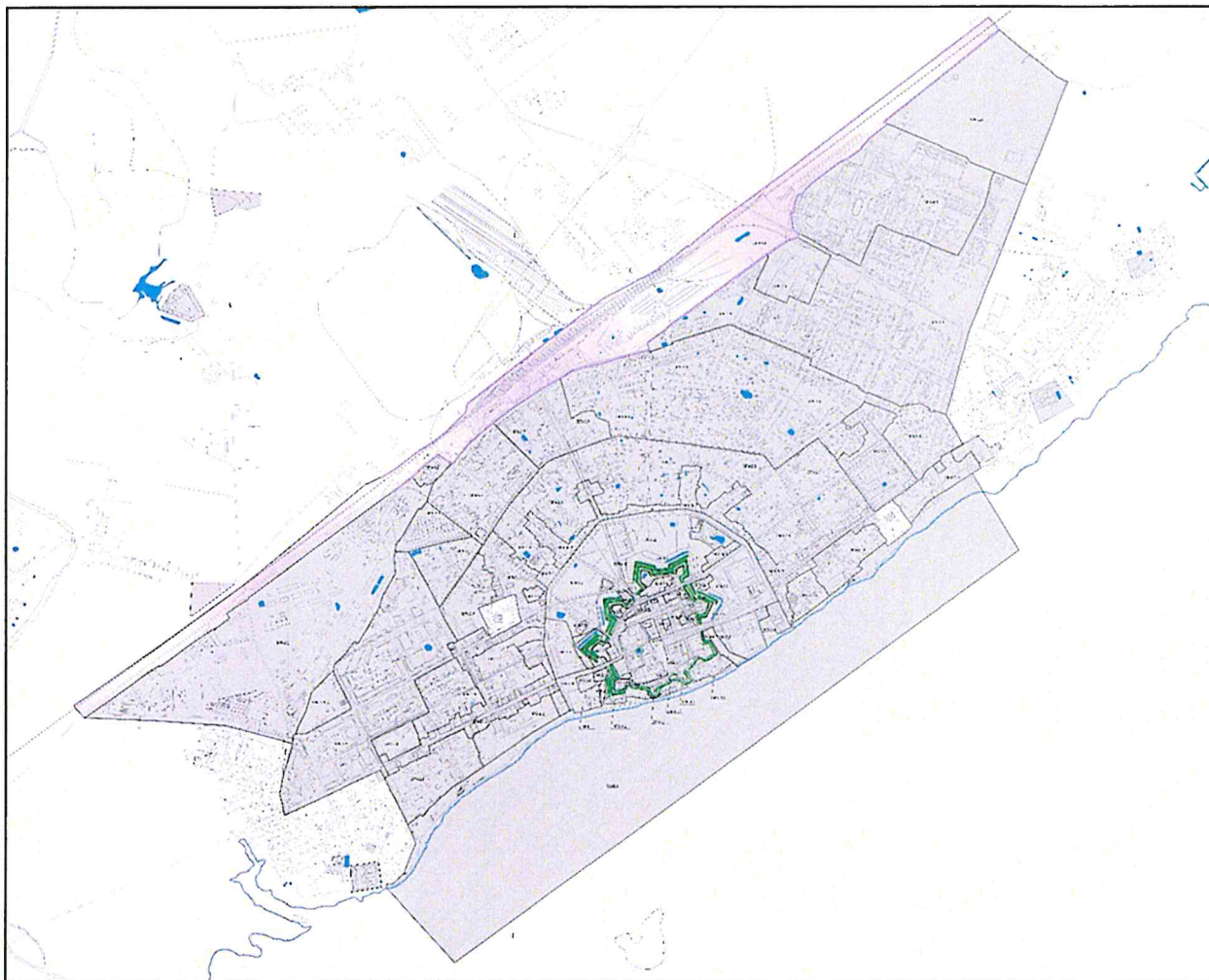
2.95. Графическое описание местоположения границ зоны регулирования застройки и хозяйственной деятельности (ЗРЗ) (подзона ЗРЗ-4, участок ЗРЗ-4.5):



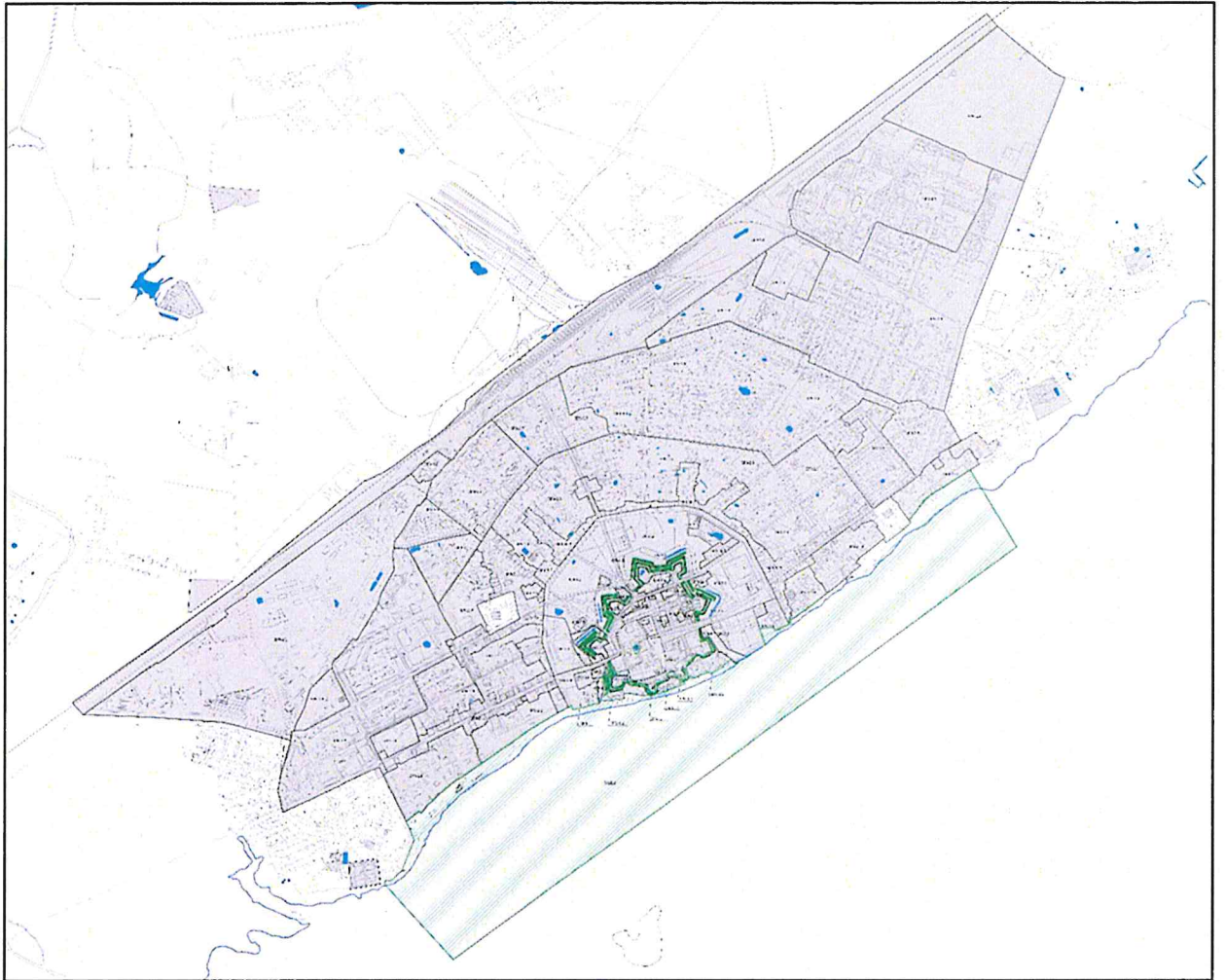
2.96. Графическое описание местоположения границ зоны регулирования застройки и хозяйственной деятельности (ЗРЗ) (подзона ЗРЗ-4, участок ЗРЗ-4.6):



2.97. Графическое описание местоположения границ зоны регулирования застройки и хозяйственной деятельности (ЗРЗ) (подзона ЗРЗ-5, участок ЗРЗ-5.1):



2.98. Графическое описание местоположения границ зоны охраняемого природного ландшафта (ЗОЛ):



3. Описание границ зон охраны объекта культурного наследия федерального значения «Ансамбль Ростовского Кремля», XII – XVI вв., XVII – XX вв. (Ярославская область, Ростовский район, г. Ростов Великий, Кремль; Советский пер., 1, 3/2, ул. 50 лет Октября, 2/3, 2; ул. Каменный Мост, д. 1; Соборная пл., д. 8; ул. К. Маркса, 25-а).

3.1. Описание границ охранной зоны (ОЗ) (подзона ОЗ-1, участок ОЗ-1.1):

Прохождение границы		Описание прохождения частей границы
от точки	до точки	
1	2	3
1	2	из исходной точки 1 с координатами 1302255.0507, 326068.5722 на северо-запад, пересекая ул. Каменный Мост, протяженностью 4,07 м
2	3	на северо-запад-запад, протяженностью 20,77 м
3	4	на северо-запад, протяженностью 5,04 м
4	5	на северо-восток вдоль ул. Каменный Мост, протяженностью 5,04 м
5	6	на северо-восток вдоль ул. Каменный Мост, протяженностью 49,81 м
6	7	на северо-восток вдоль ул. Каменный Мост, протяженностью 4,95 м
7	8	на восток, протяженностью 0,94 м
8	9	на северо-восток вдоль ул. Каменный Мост, протяженностью 12,20 м
9	10	на северо-восток вдоль ул. Каменный Мост, протяженностью 23,26 м
10	11	на северо-восток вдоль ул. Каменный Мост, протяженностью 29,57 м
11	12	на северо-восток вдоль ул. Каменный Мост, протяженностью 21,14 м
12	13	на северо-запад вдоль Соборной пл., протяженностью 24,51 м
13	14	на северо-запад вдоль Соборной пл., протяженностью 40,64 м
14	15	на северо-запад вдоль Соборной пл., протяженностью 25,99 м
15	16	на северо-запад вдоль ул. Коммунаров, протяженностью 6,00 м
16	17	на северо-запад вдоль ул. Коммунаров, протяженностью 22,15 м
17	18	на северо-запад вдоль ул. Коммунаров, протяженностью 30,84 м
18	19	на северо-запад вдоль ул. Коммунаров, протяженностью 48,25 м
19	20	на северо-восток, пересекая ул. Коммунаров, протяженностью 24,58 м
20	21	на юго-восток вдоль ул. Коммунаров, протяженностью 13,39 м
21	22	на юго-восток вдоль ул. Коммунаров, протяженностью 17,31 м
22	23	на юго-восток вдоль ул. Коммунаров, протяженностью 36,99 м
23	24	на юго-восток вдоль ул. Коммунаров, протяженностью 8,74 м

1	2	3
24	25	на северо-восток вдоль Соборной пл., протяженностью 102,97 м
25	26	на северо-запад, протяженностью 5,93 м
26	27	на северо-восток вдоль ул. К. Маркса, протяженностью 26,81 м
27	28	на северо-восток вдоль ул. К. Маркса, протяженностью 31,56 м
28	29	на северо-восток вдоль ул. К. Маркса, протяженностью 6,92 м
29	30	на северо-восток вдоль ул. К. Маркса, протяженностью 25,75 м
30	31	на северо-восток вдоль ул. К. Маркса, протяженностью 36,03 м
31	32	на северо-запад вдоль ул. Моравского, протяженностью 27,28 м
32	33	на северо-запад вдоль ул. Моравского, протяженностью 24,01 м
33	34	на северо-запад вдоль ул. Моравского, протяженностью 23,29 м
34	35	на юго-запад, протяженностью 4,56 м
35	36	на северо-восток, пересекая ул. Моравского, протяженностью 19,90 м
36	37	на юго-восток вдоль ул. Моравского, протяженностью 33,90 м
37	38	на юго-восток вдоль ул. Моравского, протяженностью 10,42 м
38	39	на юго-восток вдоль ул. Моравского, протяженностью 8,23 м
39	40	на юго-восток вдоль ул. Моравского, протяженностью 2,34 м
40	41	на юго-восток вдоль ул. Моравского, протяженностью 13,95 м
41	42	на юго-восток, протяженностью 3,48 м
42	43	на северо-восток, протяженностью 6,96 м
43	44	на юго-восток, протяженностью 15,16 м
44	45	на северо-восток вдоль ул. К. Маркса, протяженностью 40,58 м
45	46	на северо-восток вдоль ул. К. Маркса, протяженностью 48,85 м
46	47	на северо-восток вдоль ул. К. Маркса, протяженностью 48,92 м
47	48	на северо-восток вдоль ул. К. Маркса, протяженностью 29,09 м
48	49	на северо-восток вдоль ул. К. Маркса, протяженностью 29,77 м
49	50	на северо-запад перпендикулярно ул. К. Маркса, протяженностью 15,27 м
50	51	на северо-запад, протяженностью 24,73 м
51	52	на северо-запад, протяженностью 17,55 м
52	53	на юго-запад, протяженностью 90,73 м
53	54	на юго-запад, протяженностью 45,76 м
54	55	на юго-запад, протяженностью 18,60 м
55	56	на северо-запад вдоль куртины валов, протяженностью 46,51 м
56	57	на северо-восток вдоль куртины валов, протяженностью 47,08 м

1	2	3
57	58	на северо-восток вдоль куртины валов, протяженностью 5,58 м
58	59	на юго-восток вдоль куртины валов, протяженностью 32,17 м
59	60	на юго-восток вдоль куртины валов, протяженностью 10,00 м
60	61	на юго-восток вдоль куртины валов, протяженностью 23,09 м
61	62	на северо-восток вдоль подножия валов, протяженностью 10,98 м
62	63	на северо-восток вдоль подножия валов, протяженностью 26,11 м
63	64	на северо-восток вдоль подножия валов, протяженностью 6,07 м
64	65	на северо-восток вдоль подножия валов, протяженностью 42,77 м
65	66	на северо-восток вдоль подножия валов, протяженностью 27,60 м
66	67	на северо-восток вдоль подножия валов, протяженностью 20,82 м
67	68	на северо-восток вдоль подножия валов, протяженностью 6,82 м
68	69	на юго-запад, протяженностью 6,82 м
69	70	на юго-восток, протяженностью 19,91 м
70	71	на юго-восток в направлении ул. К. Маркса, протяженностью 31,69 м
71	72	на северо-восток в направлении ул. К. Маркса, протяженностью 57,02 м
72	73	на северо-запад от ул. К. Маркса, протяженностью 16,07 м
73	74	на северо-восток, протяженностью 7,90 м
74	75	на северо-запад, протяженностью 6,30 м
75	76	на северо-восток, протяженностью 11,10 м
76	77	на юго-восток в направлении ул. К. Маркса, протяженностью 28,87 м
77	78	на северо-восток вдоль ул. К. Маркса, протяженностью 6,03 м
78	79	на северо-восток вдоль ул. К. Маркса, протяженностью 18,54 м
79	80	на юго-восток, пересекая ул. К. Маркса, протяженностью 20,58 м
80	81	на юго-запад вдоль ул. К. Маркса, протяженностью 23,60 м
81	82	на юго-запад вдоль ул. К. Маркса, протяженностью 7,28 м
82	83	на юго-запад вдоль ул. К. Маркса, протяженностью 7,28 м
83	84	на юго-запад вдоль ул. К. Маркса, протяженностью 5,27 м
84	85	на юго-запад вдоль ул. К. Маркса, протяженностью 8,37 м
85	86	на юго-запад вдоль ул. К. Маркса, протяженностью 8,37 м
86	87	на юго-запад вдоль ул. К. Маркса, протяженностью 4,54 м
87	88	на юго-запад вдоль ул. К. Маркса, протяженностью 19,61 м
88	89	на юго-запад вдоль ул. К. Маркса, протяженностью 19,61 м
89	90	на юго-запад вдоль ул. К. Маркса, протяженностью 4,15 м
90	91	на юго-восток от ул. К. Маркса, протяженностью 41,08 м
91	92	на юго-восток вдоль подножия валов, протяженностью 53,11 м
92	93	на юго-восток вдоль подножия валов, протяженностью 11,82 м

1	2	3
93	94	на юго-восток вдоль подножия валов, протяженностью 5,33 м
94	95	на северо-восток вдоль куртины валов, протяженностью 29,79 м
95	96	на юго-восток вдоль куртины валов, протяженностью 34,59 м
96	97	на юго-восток вдоль куртины валов, протяженностью 6,54 м
97	98	на юго-восток вдоль куртины валов, протяженностью 4,91 м
98	99	на юго-запад вдоль куртины валов, протяженностью 3,69 м
99	100	на юго-запад вдоль куртины валов, протяженностью 7,74 м
100	101	на юго-восток, протяженностью 1,44 м
101	102	на юго-запад вдоль куртины валов, протяженностью 2,16 м
102	103	на юго-восток, протяженностью 0,62 м
103	104	на юго-запад вдоль куртины валов, протяженностью 6,93 м
104	105	на юго-восток, протяженностью 0,81 м
105	106	на юго-запад вдоль куртины валов, протяженностью 2,62 м
106	107	на северо-запад, протяженностью 2,12 м
107	108	на юго-запад вдоль куртины валов, протяженностью 2,45 м
108	109	на юго-восток, протяженностью 2,30 м
109	110	на юго-запад вдоль куртины валов, протяженностью 2,68 м
110	111	на юго-восток, протяженностью 1,18 м
111	112	на юго-запад вдоль куртины валов, протяженностью 5,29 м
112	113	на северо-восток, протяженностью 0,97 м
113	114	на юго-запад вдоль куртины валов, протяженностью 8,63 м
114	115	на юго-запад вдоль куртины валов, протяженностью 5,42 м
115	116	на юго-запад вдоль куртины валов, протяженностью 5,96 м
116	117	на юго-запад вдоль куртины валов, протяженностью 4,05 м
117	118	на юго-запад вдоль куртины валов, протяженностью 3,30 м
118	119	на юго-запад вдоль куртины валов, протяженностью 3,47 м
119	120	на юго-запад вдоль куртины валов, протяженностью 4,28 м
120	121	на юго-запад вдоль куртины валов, протяженностью 4,60 м
121	122	на северо-запад вдоль куртины валов, протяженностью 3,13 м
122	123	на северо-запад вдоль куртины валов, протяженностью 5,15 м
123	124	на юго-запад вдоль куртины валов, протяженностью 5,83 м
124	125	на юго-запад вдоль куртины валов, протяженностью 8,12 м
125	126	на юго-восток вдоль куртины валов, протяженностью 7,80 м
126	127	на юго-восток вдоль куртины валов, протяженностью 29,86 м
127	128	на юго-восток вдоль куртины валов, протяженностью 5,56 м
128	129	на юго-восток вдоль куртины валов, протяженностью 2,64 м
129	130	на северо-восток вдоль куртины валов, протяженностью 5,17 м
130	131	на северо-восток вдоль куртины валов, протяженностью 60,84 м
131	132	на северо-восток вдоль куртины валов, протяженностью 10,56 м
132	133	на юго-восток, пересекая Советскую пл., протяженностью 5,80 м
133	134	на юго-запад, пересекая Советскую пл., протяженностью 31,24 м
134	135	на юго-запад вдоль Советской пл., протяженностью 46,39 м
135	136	на юго-запад вдоль Советской пл., протяженностью 13,06 м
136	137	на северо-запад, протяженностью 1,07 м
137	138	на юго-запад вдоль Советской пл., протяженностью 9,37 м

1	2	3
138	139	на юго-запад вдоль Советской пл., протяженностью 42,29 м
139	140	на юго-запад вдоль Советской пл., протяженностью 42,29 м
140	141	на юго-восток вдоль внутриквартального проезда, протяженностью 85,21 м
142	143	на юго-восток вдоль 2-го проезда Толстовской наб., протяженностью 28,65 м
143	144	на юго-запад, пересекая 2-й проезд Толстовской наб., протяженностью 27,92 м
144	145	на северо-запад вдоль 2-го проезда Толстовской наб., протяженностью 20,21 м
145	146	на юго-запад, пересекая ул. Петровичева, протяженностью 10,58 м
146	147	на северо-запад, протяженностью 24,11 м
147	148	на юго-запад, протяженностью 38,05 м
148	149	на юго-восток, протяженностью 7,71 м
149	150	на юго-восток, протяженностью 8,07 м
150	151	на северо-восток, протяженностью 13,10 м
151	152	на юго-запад, протяженностью 17,54 м
152	153	на северо-запад вдоль ул. Петровичева, протяженностью 23,16 м
153	154	на северо-запад, протяженностью 7,43 м
154	155	на юго-запад, протяженностью 49,13 м
155	156	на юго-восток, протяженностью 24,66 м
156	157	на юго-запад, протяженностью 21,96 м
157	158	на северо-запад, протяженностью 6,69 м
158	159	на северо-запад, протяженностью 17,49 м
159	160	на юго-запад, протяженностью 17,79 м
160	161	на юго-запад, протяженностью 14,30 м
161	162	на юго-восток вдоль 3-го проезда Толстовской наб., протяженностью 39,19 м
162	163	на юго-восток вдоль 3-го проезда Толстовской наб., протяженностью 3,47 м
163	164	на юго-восток вдоль 3-го проезда Толстовской наб., протяженностью 3,56 м
164	165	на северо-восток, протяженностью 6,67 м
165	166	на юго-запад, пересекая 3-й проезд Толстовской наб., протяженностью 8,65 м
166	167	на северо-запад вдоль 3-го проезда Толстовской наб., протяженностью 18,80 м
167	168	на юго-запад, протяженностью 6,80 м
168	169	на северо-запад вдоль 3-го проезда Толстовской наб., протяженностью 25,34 м
169	170	на юго-запад вдоль ул. Петровичева, протяженностью 11,04 м
170	171	на юго-запад вдоль ул. Петровичева, протяженностью 28,64 м
171	172	на юго-запад вдоль ул. Петровичева, протяженностью 42,72 м
172	173	на юго-запад вдоль ул. Петровичева, протяженностью 27,99 м
173	174	на юго-запад вдоль ул. Петровичева, протяженностью 12,85 м
174	175	на юго-запад вдоль ул. Петровичева, протяженностью 14,00 м
175	176	на юго-запад вдоль ул. Петровичева, протяженностью 15,67 м
176	177	на юго-запад вдоль ул. Петровичева, протяженностью 10,25 м

1	2	3
177	178	на северо-запад вдоль ул. Петровичева, протяженностью 13,37 м
178	179	на северо-запад вдоль ул. Петровичева, протяженностью 9,44 м
179	180	на юго-запад вдоль ул. Петровичева, протяженностью 20,25 м
180	181	на северо-восток вдоль ул. Петровичева, протяженностью 31,95 м
181	182	на северо-запад вдоль ул. Петровичева, протяженностью 32,30 м
182	183	на северо-восток, пересекая ул. Петровичева, протяженностью 14,53 м
183	184	на юго-восток вдоль ул. Петровичева, протяженностью 29,19 м
184	185	на юго-восток вдоль ул. Петровичева, протяженностью 12,14 м
185	186	на юго-восток вдоль ул. Петровичева, протяженностью 12,14 м
186	187	на юго-запад вдоль ул. Петровичева, протяженностью 3,75 м
187	188	на юго-восток вдоль ул. Петровичева, протяженностью 2,03 м
188	189	на юго-восток вдоль ул. Петровичева, протяженностью 2,56 м
189	190	на юго-восток вдоль ул. Петровичева, протяженностью 19,67 м
190	191	на северо-восток вдоль ул. Петровичева, протяженностью 13,11 м
191	192	на северо-восток вдоль ул. Петровичева, протяженностью 6,70 м
192	193	на северо-восток вдоль ул. Петровичева, протяженностью 4,55 м
193	194	на северо-восток вдоль ул. Петровичева, протяженностью 9,02 м
194	195	на северо-восток вдоль ул. Петровичева, протяженностью 12,35 м
195	196	на северо-восток вдоль ул. Петровичева, протяженностью 9,61 м
196	197	на северо-восток вдоль ул. Петровичева, протяженностью 4,28 м
197	198	на северо-восток вдоль ул. Петровичева, протяженностью 4,28 м
198	199	на северо-восток вдоль ул. Петровичева, протяженностью 27,16 м
199	200	на северо-восток вдоль ул. Петровичева, протяженностью 27,16 м
200	201	на северо-восток вдоль ул. Петровичева, протяженностью 14,37 м
201	202	на северо-восток вдоль ул. Петровичева, протяженностью 16,44 м
202	203	на северо-восток вдоль ул. Петровичева, протяженностью 19,65 м
203	204	на северо-восток вдоль ул. Петровичева, протяженностью 3,15 м

1	2	3
204	205	на северо-восток вдоль ул. Петровичева, протяженностью 9,53 м
205	206	на северо-восток вдоль ул. Петровичева, протяженностью 9,53 м
206	207	на северо-восток вдоль ул. Петровичева, протяженностью 19,46 м
207	208	на северо-восток вдоль ул. Петровичева, протяженностью 3,13 м
208	209	на северо-восток вдоль ул. Петровичева, протяженностью 20,08 м
209	210	на северо-запад вдоль ул. Петровичева, протяженностью 10,30 м
210	211	на северо-запад вдоль ул. Петровичева, протяженностью 9,92 м
211	212	на северо-запад вдоль ул. Петровичева, протяженностью 9,92 м
212	213	на северо-запад вдоль ул. Петровичева, протяженностью 2,17 м
213	214	на северо-запад вдоль ул. Петровичева, протяженностью 10,86 м
214	215	на северо-запад вдоль ул. Петровичева, протяженностью 17,99 м
215	216	на северо-запад вдоль ул. Петровичева, протяженностью 19,32 м
216	217	на северо-запад вдоль ул. Петровичева, протяженностью 14,05 м
217	218	на северо-восток, протяженностью 5,04 м
218	219	на северо-запад вдоль ул. Петровичева, протяженностью 12,24 м
219	220	на северо-запад вдоль ул. Петровичева, протяженностью 12,24 м
220	221	на северо-запад, протяженностью 1,47 м
221	222	на юго-запад вдоль Советской пл., протяженностью 20,82 м
222	223	на юго-запад вдоль Советской пл., протяженностью 27,07 м
223	224	на юго-запад вдоль Советской пл., протяженностью 10,52 м
224	225	на северо-запад вдоль Советской пл., протяженностью 6,02 м
225	226	на северо-запад вдоль Советского пер., протяженностью 10,72 м
226	227	на северо-запад вдоль Советского пер., протяженностью 10,72 м
227	228	на северо-запад вдоль Советского пер., протяженностью 0,76 м
228	229	на северо-запад вдоль Советского пер., протяженностью 5,79 м
229	230	на северо-запад вдоль Советского пер., протяженностью 2,94 м
230	231	на северо-запад вдоль Советского пер., протяженностью 48,83 м
231	232	на северо-запад вдоль Советского пер., протяженностью 42,83 м

1	2	3
232	233	на северо-восток, пересекая Советский пер., протяженностью 13,84 м
233	234	на юго-восток вдоль Советского пер., протяженностью 14,92 м
234	235	на юго-восток вдоль Советского пер., протяженностью 12,04 м
235	236	на северо-восток, протяженностью 5,09 м
236	237	на юго-восток вдоль Советского пер., протяженностью 5,07 м
237	238	на юго-восток, протяженностью 4,30 м
238	239	на юго-восток вдоль Советского пер., протяженностью 68,60 м
239	240	на северо-восток вдоль Советской пл., протяженностью 44,02 м
240	241	на северо-запад вдоль ул. Маршала Алексева, протяженностью 90,84 м
241	242	на северо-восток, пересекая ул. Маршала Алексева, протяженностью 20,87 м
242	243	на юго-восток вдоль ул. Маршала Алексева, протяженностью 91,73 м
243	244	на северо-восток вдоль Советской пл., протяженностью 18,63 м
244	245	на северо-восток вдоль Советской пл., протяженностью 35,32 м
245	246	на северо-запад вдоль ул. Карла Либкнехта, протяженностью 24,39 м
246	247	на северо-запад вдоль ул. Карла Либкнехта, протяженностью 15,00 м
247	248	на северо-запад вдоль ул. Карла Либкнехта, протяженностью 38,53 м
248	249	на северо-запад вдоль ул. Карла Либкнехта, протяженностью 28,12 м
249	250	на юго-запад вдоль ул. 50 лет Октября, протяженностью 26,47 м
250	251	на северо-запад, пересекая ул. 50 лет Октября, протяженностью 27,41 м
251	252	на северо-восток вдоль ул. 50 лет Октября, протяженностью 25,08 м
252	253	на северо-восток вдоль ул. 50 лет Октября, протяженностью 11,32 м
253	254	на северо-восток вдоль ул. 50 лет Октября, протяженностью 13,33 м
254	255	на северо-восток вдоль ул. 50 лет Октября, протяженностью 10,55 м
255	256	на северо-восток вдоль ул. 50 лет Октября, протяженностью 48,15 м
256	257	на северо-запад вдоль ул. Володарского, протяженностью 30,31 м
257	258	на северо-запад вдоль ул. Володарского, протяженностью 35,71 м
258	259	на юго-запад вдоль ул. К. Маркса, протяженностью 73,40 м
259	260	на юго-запад вдоль ул. К. Маркса, протяженностью 37,88 м

1	2	3
260	261	на юго-запад вдоль ул. К. Маркса, протяженностью 34,01 м
261	262	на юго-восток вдоль ул. Маршала Алексева, протяженностью 17,85 м
262	263	на юго-восток вдоль ул. Маршала Алексева, протяженностью 35,15 м
263	264	на юго-запад, пересекая ул. Маршала Алексева, протяженностью 18,22 м
264	265	на северо-запад вдоль ул. Маршала Алексева, протяженностью 18,00 м
265	266	на северо-запад вдоль ул. Маршала Алексева, протяженностью 19,79 м
266	267	на северо-запад вдоль ул. Маршала Алексева, протяженностью 13,42 м
267	268	на юго-запад вдоль ул. К. Маркса, протяженностью 38,45 м
268	269	на юго-запад вдоль ул. К. Маркса, протяженностью 24,65 м
269	270	на юго-запад вдоль ул. К. Маркса, протяженностью 19,13 м
270	271	на юго-запад вдоль ул. К. Маркса, протяженностью 19,00 м
271	272	на юго-запад вдоль ул. К. Маркса, протяженностью 28,09 м
272	273	на юго-запад вдоль ул. К. Маркса, протяженностью 24,08 м
273	274	на юго-восток, протяженностью 6,60 м
274	275	на юго-восток, протяженностью 10,36 м
275	276	на юго-восток, протяженностью 13,44 м
276	277	на юго-восток, протяженностью 21,06 м
277	278	на юго-запад, протяженностью 2,04 м
278	279	на юго-запад вдоль Соборной пл., протяженностью 2,55 м
279	280	на юго-запад вдоль Соборной пл., протяженностью 2,92 м
280	281	на юго-запад вдоль Соборной пл., протяженностью 59,04 м
281	282	на юго-запад вдоль Соборной пл., протяженностью 3,08 м
282	283	на юго-запад вдоль Соборной пл., протяженностью 2,22 м
283	284	на юго-запад вдоль Соборной пл., протяженностью 1,53 м
284	285	на юго-запад вдоль Соборной пл., протяженностью 2,20 м
285	286	на юго-восток вдоль Соборной пл., протяженностью 2,15 м
286	287	на юго-восток вдоль Соборной пл., протяженностью 76,36 м
287	288	на юго-запад, пересекая Соборную пл., протяженностью 31,75 м
288	289	на юго-запад вдоль ул. Каменный Мост, протяженностью 17,94 м
289	290	на юго-запад вдоль ул. Каменный Мост, протяженностью 50,23 м
290	291	на юго-запад вдоль ул. Каменный Мост, протяженностью 23,92 м
291	292	на юго-запад вдоль ул. Каменный Мост, протяженностью 25,79 м
292	293	на юго-запад вдоль ул. Каменный Мост, протяженностью 25,79 м
293	1	на юго-запад вдоль ул. Каменный Мост, протяженностью 18,79 м
294	295	из исходной точки 294 с координатами 1302633.7210, 326204.3490 на северо-восток вдоль четной стороны Советской пл. по границе территории объекта культурного наследия протяженностью 39,91 м

1	2	3
295	296	на северо-восток вдоль четной стороны Советской пл. по границе территории объекта культурного наследия протяженностью 32,03 м
296	297	на северо-восток вдоль четной стороны Советской пл. по границе территории объекта культурного наследия протяженностью 20,33 м
297	298	на юго-восток по границе территории объекта культурного наследия протяженностью 75,37 м
298	299	на юго-запад по границе территории объекта культурного наследия протяженностью 25,88 м
299	300	на северо-запад по границе территории объекта культурного наследия протяженностью 48,83 м
300	301	на юго-запад по границе территории объекта культурного наследия протяженностью 32,59 м
301	302	на юго-восток по границе территории объекта культурного наследия протяженностью 20,91 м
302	303	на юго-запад по границе территории объекта культурного наследия протяженностью 15,71 м
303	304	на юго-восток по границе территории объекта культурного наследия протяженностью 1,57 м
304	305	на юго-запад по границе территории объекта культурного наследия протяженностью 17,11 м
305	306	на северо-запад по границе территории объекта культурного наследия протяженностью 7,83 м
306	294	на северо-запад по границе территории объекта культурного наследия протяженностью 36,73 м
307	308	из исходной точки 307 с координатами 1302687.6182, 326287.1201 на северо-восток вдоль нечетной стороны Советской пл. по границе территории объекта культурного наследия протяженностью 31,37 м
308	309	на северо-восток вдоль нечетной стороны Советской пл. по границе территории объекта культурного наследия протяженностью 30,20 м
309	310	на северо-запад вдоль нечетной стороны ул. Володарского по границе территории объекта культурного наследия протяженностью 21,83 м
310	311	на северо-запад вдоль нечетной стороны ул. Володарского по границе территории объекта культурного наследия протяженностью 11,84 м
311	312	на северо-запад вдоль нечетной стороны ул. Володарского по границе территории объекта культурного наследия протяженностью 55,14 м
312	313	на северо-запад вдоль нечетной стороны ул. Володарского по границе территории объекта культурного наследия протяженностью 18,05 м
313	314	на юго-запад по границе территории объекта культурного наследия протяженностью 5,01 м
314	315	на юго-запад по границе территории объекта культурного наследия протяженностью 45,68 м
315	316	на юго-восток по границе территории объекта культурного наследия протяженностью 4,61 м

1	2	3
316	317	на юго-запад по границе территории объекта культурного наследия протяженностью 7,08 м
317	318	на юго-восток вдоль четной стороны ул. Карла Либкнехта по границе территории объекта культурного наследия протяженностью 6,29 м
318	319	на юго-восток вдоль четной стороны ул. Карла Либкнехта по границе территории объекта культурного наследия протяженностью 30,19 м
319	320	на юго-восток вдоль четной стороны ул. Карла Либкнехта по границе территории объекта культурного наследия протяженностью 31,78 м
320	307	на юго-восток вдоль четной стороны ул. Карла Либкнехта по границе территории объекта культурного наследия протяженностью 32,59 м
321	322	из исходной точки 321 с координатами 1302723.3753, 326411.8175 на северо-восток вдоль четной стороны ул. 50 лет Октября по границе территории объекта культурного наследия протяженностью 16,40 м
322	323	на северо-восток вдоль четной стороны ул. Карла Либкнехта по границе территории объекта культурного наследия протяженностью 10,27 м
323	324	на северо-восток вдоль четной стороны ул. Карла Либкнехта по границе территории объекта культурного наследия протяженностью 19,77 м
324	325	на юго-восток вдоль четной стороны Коммунальной ул. по границе территории объекта культурного наследия протяженностью 13,42 м
325	326	на юго-восток вдоль четной стороны Коммунальной ул. по границе территории объекта культурного наследия протяженностью 22,36 м
326	327	на юго-восток вдоль четной стороны Коммунальной ул. по границе территории объекта культурного наследия протяженностью 13,96 м
327	328	на юго-восток вдоль четной стороны Коммунальной ул. по границе территории объекта культурного наследия протяженностью 5,36 м
328	329	на юго-восток вдоль четной стороны Коммунальной ул. по границе территории объекта культурного наследия протяженностью 59,35 м
329	330	на юго-запад вдоль нечетной стороны Советской пл. по границе территории объекта культурного наследия протяженностью 17,16 м
330	331	на юго-запад вдоль нечетной стороны Советской пл. по границе территории объекта культурного наследия протяженностью 18,40 м
331	332	на северо-запад вдоль четной стороны ул. Володарского по границе территории объекта культурного наследия протяженностью 26,22 м
332	333	на северо-запад вдоль четной стороны ул. Володарского по границе территории объекта культурного наследия протяженностью 36,58 м

1	2	3
333	334	на северо-запад вдоль четной стороны ул. Володарского по границе территории объекта культурного наследия протяженностью 17,80 м
334	335	на северо-запад вдоль четной стороны ул. Володарского по границе территории объекта культурного наследия протяженностью 12,33 м
335	321	на северо-запад вдоль четной стороны ул. Володарского по границе территории объекта культурного наследия протяженностью 18,64 м
336	337	из исходной точки 336 с координатами 1302789.4907, 326385.1022 на северо-запад вдоль нечетной стороны Коммунальной ул. по границе территории объекта культурного наследия протяженностью 5,27 м
337	338	на северо-запад вдоль нечетной стороны Коммунальной ул. по границе территории объекта культурного наследия протяженностью 15,94 м
338	339	на северо-запад вдоль нечетной стороны Коммунальной ул. по границе территории объекта культурного наследия протяженностью 12,93 м
339	340	на северо-восток вдоль нечетной стороны Коммунальной ул. по границе территории объекта культурного наследия протяженностью 3,01 м
340	341	на северо-восток вдоль нечетной стороны Коммунальной ул. по границе территории объекта культурного наследия протяженностью 7,80 м
341	342	на северо-восток по границе территории объекта культурного наследия протяженностью 31,58 м
342	343	на юго-восток по границе территории объекта культурного наследия протяженностью 23,82 м
343	344	на юго-восток по границе территории объекта культурного наследия протяженностью 10,83 м
344	345	на юго-восток по границе территории объекта культурного наследия протяженностью 10,83 м
345	336	на юго-запад по границе территории объекта культурного наследия протяженностью 31,35 м
346	347	из исходной точки 346 с координатами 1302762.1812, 326431.4257 на юго-запад вдоль нечетной стороны Коммунальной ул. по границе территории объекта культурного наследия протяженностью 13,60 м
347	348	на юго-запад вдоль нечетной стороны ул. 50 лет Октября по границе территории объекта культурного наследия протяженностью 7,26 м
348	349	на юго-запад вдоль нечетной стороны ул. 50 лет Октября по границе территории объекта культурного наследия протяженностью 23,64 м
349	350	на северо-запад вдоль четной стороны ул. Володарского по границе территории объекта культурного наследия протяженностью 30,90 м
350	351	на северо-запад вдоль четной стороны ул. Володарского по границе территории объекта культурного наследия протяженностью 60,01 м

1	2	3
351	352	на северо-восток вдоль четной стороны ул. К. Маркса по границе территории объекта культурного наследия протяженностью 12,76 м
352	353	на северо-восток вдоль четной стороны ул. К. Маркса по границе территории объекта культурного наследия протяженностью 15,90 м
353	354	на юго-восток вдоль Коммунальной ул. по границе территории объекта культурного наследия протяженностью 16,20 м
354	355	на юго-восток вдоль Коммунальной ул. по границе территории объекта культурного наследия протяженностью 20,59 м
355	356	на юго-восток вдоль Коммунальной ул. по границе территории объекта культурного наследия протяженностью 20,56 м
356	357	на юго-восток вдоль Коммунальной ул. по границе территории объекта культурного наследия протяженностью 17,83 м
357	358	на юго-восток вдоль Коммунальной ул. по границе территории объекта культурного наследия протяженностью 18,26 м
358	346	на юго-восток вдоль Коммунальной ул. по границе территории объекта культурного наследия протяженностью 2,96 м

3.2. Описание границ охранной зоны (ОЗ) (подзона ОЗ-2, участок ОЗ-2.1):

Прохождение границы		Описание прохождения частей границы
от точки	до точки	
1	2	3
359	360	из исходной точки 359 с координатами 1302311.2607, 326029.6822 на юго-запад, протяженностью 21,49 м
360	361	на юго-запад, протяженностью 34,46 м
361	362	на северо-запад вдоль Спортивной ул., протяженностью 42,07 м
362	363	на северо-восток, протяженностью 8,27 м
363	364	на северо-восток вдоль нечетной стороны ул. Каменный Мост, протяженностью 18,79 м
364	365	на северо-восток вдоль нечетной стороны ул. Каменный Мост, протяженностью 25,79 м
365	366	на северо-восток вдоль нечетной стороны ул. Каменный Мост, протяженностью 25,79 м
366	367	на юго-восток, протяженностью 43,33 м
367	368	на юго-запад, протяженностью 21,68 м
368	359	на юго-восток, протяженностью 11,30 м

3.3. Описание границ охранной зоны (ОЗ) (подзона ОЗ-2, участок ОЗ-2.2):

Прохождение границы		Описание прохождения частей границы
от точки	до точки	
1	2	3
369	370	из исходной точки 369 с координатами 1302318.7500, 326125.1200 по границе территории объекта культурного наследия на северо-запад, протяженностью 16,78 м
370	371	по границе территории объекта культурного наследия на северо-запад, протяженностью 2,96 м
371	372	по границе территории объекта культурного наследия на северо-запад, протяженностью 11,54 м
372	373	по границе территории объекта культурного наследия на северо-запад, протяженностью 4,08 м
373	374	по границе территории объекта культурного наследия на юго-запад, протяженностью 4,07 м
374	375	по границе территории объекта культурного наследия на юго-запад, протяженностью 7,95 м
375	376	по границе территории объекта культурного наследия на юго-запад, протяженностью 3,99 м
376	377	вдоль куртины валов на северо-запад, протяженностью 30,69 м
377	378	вдоль куртины валов на северо-запад, протяженностью 29,97 м
378	379	вдоль куртины валов на северо-запад, протяженностью 8,64 м
379	380	вдоль куртины валов на северо-восток, протяженностью 58,89 м
380	381	вдоль куртины валов на юго-восток, протяженностью 40,59 м
381	382	вдоль куртины валов на юго-восток, протяженностью 4,60 м
382	383	на северо-восток, протяженностью 7,60 м
383	384	по границе объекта культурного наследия на юго-восток, протяженностью 26,03 м
384	385	по границе объекта культурного наследия на юго-запад, протяженностью 30,17 м
385	386	по границе объекта культурного наследия на юго-восток, протяженностью 38,02 м
386	387	по границе объекта культурного наследия на юго-восток, протяженностью 25,87 м
387	369	на юго-запад, протяженностью 23,20 м

3.4. Описание границ охранной зоны (ОЗ) (подзона ОЗ-2, участок ОЗ-2.3):

Прохождение границы		Описание прохождения частей границы
от точки	до точки	
1	2	3
388	389	из исходной точки 388 с координатами 1302383.1700, 326353.8700 вдоль куртины валов на северо-запад, протяженностью 35,15 м

1	2	3
389	390	вдоль куртины валов на северо-запад, протяженностью 32,02 м
390	391	вдоль куртины валов на северо-запад, протяженностью 13,47 м
391	392	вдоль куртины валов на северо-восток, протяженностью 41,86 м
392	393	вдоль куртины валов на юго-восток, протяженностью 6,81 м
393	394	вдоль куртины валов на юго-восток, протяженностью 10,44 м
394	395	по границе объекта культурного наследия на юго-запад, протяженностью 30,34 м
395	396	по границе объекта культурного наследия на юго-восток, протяженностью 27,93 м
396	388	на юго-запад, протяженностью 26,81 м

3.5. Описание границ охранной зоны (ОЗ) (подзона ОЗ-2, участок ОЗ-2.4):

Прохождение границы		Описание прохождения частей границы
от точки	до точки	
1	2	3
397	398	из исходной точки 397 с координатами 1302404.8906, 326345.9540 на северо-восток, протяженностью 4,47 м
398	399	на восток, протяженностью 6,07 м
399	400	на северо-восток, протяженностью 15,62 м
400	401	на юго-восток, протяженностью 3,86 м
401	402	по границам территорий объектов культурного наследия на северо-восток, протяженностью 42,35 м
402	403	по границе территории объекта культурного наследия на северо-запад, протяженностью 2,93 м
403	404	по границе территории объекта культурного наследия на северо-восток, протяженностью 29,90 м
404	405	по границе территории объекта культурного наследия на северо-запад, протяженностью 15,64 м
405	406	по границе территории объекта культурного наследия на северо-восток, протяженностью 6,54 м
406	407	по границе территории объекта культурного наследия на северо-запад, протяженностью 16,91 м
407	408	вдоль четной стороны ул. К. Маркса на северо-запад, протяженностью 38,45 м
408	409	вдоль ул. Маршала Алексеева на юго-восток, протяженностью 13,42 м
409	410	на юго-запад, протяженностью 1,57 м
410	411	на юго-запад, протяженностью 10,54 м
411	412	на юго-запад, протяженностью 4,63 м
412	413	по границе объекта культурного наследия на юго-восток, протяженностью 3,90 м
413	414	по границе объекта культурного наследия на юго-запад, протяженностью 4,24 м
414	415	по границе объекта культурного наследия на юго-восток, протяженностью 15,84 м

1	2	3
415	416	по границе объекта культурного наследия на северо-восток, протяженностью 21,14 м
416	417	вдоль ул. Маршала Алексева на юго-восток, протяженностью 18,00 м
417	418	по границе объекта культурного наследия на юго-запад, протяженностью 12,74 м
418	419	по границе объекта культурного наследия на северо-запад, протяженностью 9,52 м
419	420	по границе объекта культурного наследия на юго-запад, протяженностью 84,95 м
420	421	по границе объекта культурного наследия на юго-запад, протяженностью 41,29 м
421	422	по границе объекта культурного наследия на юго-восток, протяженностью 5,43 м
422	423	по границе объекта культурного наследия на юго-запад, протяженностью 7,74 м
423	397	на северо-запад, протяженностью 10,36 м

3.6. Описание границ охранной зоны (ОЗ) (подзона ОЗ-2, участок ОЗ-2.5):

Прохождение границы		Описание прохождения частей границы
от точки	до точки	
1	2	3
424	425	из исходной точки 424 с координатами 1302550.5607, 326429.1822 на северо-запад вдоль ул. Маршала Алексева, протяженностью 17,85 м
425	426	на северо-восток вдоль ул. К. Маркса, протяженностью 34,01 м
426	427	по границе территории объекта культурного наследия на юго-восток, протяженностью 22,20 м
427	428	по границе территории объекта культурного наследия на юго-запад, протяженностью 18,68 м
428	429	по границе территории объекта культурного наследия на северо-запад, протяженностью 5,00 м
429	424	по границе территории объекта культурного наследия на юго-запад, протяженностью 16,35 м

3.7. Описание границ охранной зоны (ОЗ) (подзона ОЗ-2, участок ОЗ-2.6):

Прохождение границы		Описание прохождения частей границы
от точки	до точки	
1	2	3
430	431	из исходной точки 430 с координатами 1302532.0996, 326463.5588 на северо-запад по границе территории объекта культурного наследия протяженностью 13,09 м

1	2	3
431	432	на юго-запад по границе территории объекта культурного наследия протяженностью 34,30 м
432	433	на северо-запад по границе территории объекта культурного наследия протяженностью 13,13 м
433	434	на юго-запад по границе территории объекта культурного наследия протяженностью 13,13 м
434	435	на северо-запад по границе территории объекта культурного наследия протяженностью 6,17 м
435	436	на северо-восток, протяженностью 34,45 м
436	437	на северо-восток, протяженностью 10,44 м
437	438	на северо-восток, протяженностью 13,30 м
438	439	на северо-восток, пересекая внутриквартальный проезд, протяженностью 18,60 м
439	440	на северо-восток, протяженностью 22,88 м
440	441	на северо-восток, пересекая внутриквартальный проезд, протяженностью 22,88 м
441	442	на северо-восток, протяженностью 90,73 м
442	443	на юго-восток, протяженностью 17,55 м
443	444	по границе территории объекта культурного наследия на юго-запад, протяженностью 5,66 м
444	445	по границе территории объекта культурного наследия на юго-запад, протяженностью 5,51 м
445	446	по границе территории объекта культурного наследия на юго-восток, протяженностью 26,40 м
446	447	по границе территории объекта культурного наследия на юго-запад, протяженностью 16,44 м
447	448	по границе территории объекта культурного наследия на юго-запад, протяженностью 28,98 м
448	449	по границе территории объекта культурного наследия на юго-восток, протяженностью 15,26 м
449	450	вдоль ул. К. Маркса на юго-запад, протяженностью 48,92 м
450	430	вдоль ул. К. Маркса на юго-запад, протяженностью 48,85 м

3.8. Описание границ охранной зоны (ОЗ) (подзона ОЗ-2, участок ОЗ-2.7):

Прохождение границы		Описание прохождения частей границы
от точки	до точки	
1	2	3
451	452	из исходной точки 451 с координатами 1302611.6500, 326472.4200 на северо-восток вдоль ул. К. Маркса, протяженностью 73,34 м
452	453	на юго-восток вдоль ул. Володарского, протяженностью 35,71 м
453	454	на юго-запад по границе территории объекта культурного наследия протяженностью 48,27 м
454	455	на юго-запад по границе территории объекта культурного наследия протяженностью 10,64 м
455	456	на юго-восток по границе территории объекта культурного наследия протяженностью 6,88 м

1	2	3
456	457	на юго-запад по границе территории объекта культурного наследия протяженностью 13,70 м
457	458	на северо-запад по границе территории объекта культурного наследия протяженностью 20,04 м
458	451	на северо-запад по границе территории объекта культурного наследия протяженностью 24,14 м

3.9. Описание границ охранной зоны (ОЗ) (подзона ОЗ-2, участок ОЗ-2.8):

Прохождение границы		Описание прохождения частей границы
от точки	до точки	
1	2	3
459	460	из исходной точки 459 с координатами 1302641.2104, 326351.4274 на юго-восток вдоль ул. Карла Либкнехта, протяженностью 38,53 м
460	461	на юго-запад по границе территории объекта культурного наследия протяженностью 20,83 м
461	462	на юго-восток по границе территории объекта культурного наследия протяженностью 15,27 м
462	463	на юго-запад по границе территории объекта культурного наследия протяженностью 14,64 м
463	464	на северо-запад по границе территории объекта культурного наследия протяженностью 56,65 м
464	465	на северо-восток по границе территории объекта культурного наследия протяженностью 5,67 м
465	466	на юго-восток по границе территории объекта культурного наследия протяженностью 3,36 м
466	459	на северо-восток по границе территории объекта культурного наследия протяженностью 29,73 м

3.10. Описание границ охранной зоны (ОЗ) (подзона ОЗ-2, участок ОЗ-2.9):

Прохождение границы		Описание прохождения частей границы
от точки	до точки	
1	2	3
467	468	из исходной точки 467 с координатами 1302708.6279, 326447.9378 на северо-запад вдоль ул. Володарского, протяженностью 60,01 м
468	469	на северо-восток вдоль ул. К. Маркса, протяженностью 12,76 м
469	470	на юго-восток по границе территории объекта культурного наследия протяженностью 16,30 м
470	471	на северо-восток по границе территории объекта культурного наследия протяженностью 15,92 м
471	472	на юго-восток вдоль Коммунальной ул., протяженностью 20,58 м
472	473	на юго-запад по границе территории объекта культурного наследия протяженностью 14,08 м
473	474	на юго-восток по границе территории объекта культурного наследия протяженностью 18,53 м

1	2	3
474	475	на северо-восток по границе территории объекта культурного наследия протяженностью 15,31 м
475	476	на юго-восток вдоль Коммунальной ул., протяженностью 17,83 м
476	477	на юго-запад по границе территории объекта культурного наследия протяженностью 12,18 м
477	478	на северо-запад по границе территории объекта культурного наследия протяженностью 11,33 м
478	467	на юго-запад по границе территории объекта культурного наследия протяженностью 30,90 м

3.11. Описание границ охранной зоны (ОЗ) (подзона ОЗ-2, участок ОЗ-2.10):

Прохождение границы		Описание прохождения частей границы
от точки	до точки	
1	2	3
479	480	из исходной точки 479 с координатами 1302748.6007, 326420.4422 на северо-восток вдоль ул. 50 лет Октября, протяженностью 19,77 м
480	481	на юго-восток вдоль Коммунальной ул., протяженностью 13,42 м
481	482	на юго-запад по границе территории объекта культурного наследия протяженностью 19,38 м
482	479	на северо-запад по границе территории объекта культурного наследия протяженностью 14,25 м

3.12. Описание границ охранной зоны (ОЗ) (подзона ОЗ-2, участок ОЗ-2.11):

Прохождение границы		Описание прохождения частей границы
от точки	до точки	
1	2	3
483	484	из исходной точки 483 с координатами 1302716.8900, 326389.3100 на юго-восток вдоль ул. Володарского, протяженностью 55,14 м
484	485	на юго-восток вдоль ул. Володарского, протяженностью 11,84 м
485	486	на юго-запад по границе территории объекта культурного наследия протяженностью 34,67 м
486	487	на северо-запад по границе территории объекта культурного наследия протяженностью 9,62 м
487	488	на северо-запад по границе территории объекта культурного наследия протяженностью 12,56 м
488	489	на северо-запад по границе территории объекта культурного наследия протяженностью 13,00 м
489	490	на юго-запад по границе территории объекта культурного наследия протяженностью 11,27 м
490	491	на северо-запад по границе территории объекта культурного наследия протяженностью 6,65 м

1	2	3
491	492	на северо-восток по границе территории объекта культурного наследия протяженностью 27,10 м
492	493	на северо-запад по границе территории объекта культурного наследия протяженностью 14,99 м
493	494	на северо-восток по границе территории объекта культурного наследия протяженностью 7,00 м
494	495	на северо-запад по границе территории объекта культурного наследия протяженностью 7,99 м
495	483	на северо-восток по границе территории объекта культурного наследия протяженностью 10,31 м

3.13. Описание границ охранной зоны (ОЗ) (подзона ОЗ-2, участок ОЗ 2.12):

Прохождение границы		Описание прохождения частей границы
от точки	до точки	
1	2	3
496	497	из исходной точки 496 с координатами 1302739.4126, 326365.7608 на северо-восток по границе территории объекта культурного наследия протяженностью 26,38 м
497	498	на северо-восток по границе территории объекта культурного наследия протяженностью 17,60 м
498	499	на юго-восток вдоль Коммунальной ул., протяженностью 5,36 м
499	500	на юго-восток вдоль Коммунальной ул., протяженностью 59,35 м
500	501	на юго-запад вдоль Советской пл., протяженностью 17,10 м
501	502	на северо-запад по границе территории объекта культурного наследия протяженностью 25,95 м
502	503	на юго-запад по границе территории объекта культурного наследия протяженностью 18,81 м
503	496	на северо-запад вдоль ул. Володарского, протяженностью 36,59 м

3.14. Описание границ охранной зоны (ОЗ) (подзона ОЗ-2, участок ОЗ-2.13):

Прохождение границы		Описание прохождения частей границы
от точки	до точки	
1	2	3
504	505	из исходной точки 504 с координатами 1302437.1007, 326035.2122 на юго-запад вдоль ул. Петровичева, протяженностью 26,38 м
505	506	на юго-запад вдоль куртины валов, протяженностью 20,25 м
506	507	на юго-запад вдоль куртины валов, протяженностью 8,83 м
507	508	на юго-восток, протяженностью 3,00 м
508	509	на юго-запад вдоль куртины валов, протяженностью 19,04 м
509	510	на юго-запад вдоль куртины валов, протяженностью 4,76 м
510	511	на северо-запад, протяженностью 0,51 м
511	512	вдоль куртины валов на юго-запад, протяженностью 1,97 м
512	513	на юго-восток, протяженностью 0,62 м

1	2	3
513	514	вдоль куртины валов на юго-запад, протяженностью 7,17 м
514	515	на северо-запад, протяженностью 0,71 м
515	516	на юго-запад вдоль куртины валов, протяженностью 7,54 м
516	517	на юго-запад вдоль куртины валов, протяженностью 7,54 м
517	518	на северо-запад вдоль куртины валов, протяженностью 4,39 м
518	519	на северо-запад вдоль куртины валов, протяженностью 5,80 м
519	520	на северо-запад вдоль куртины валов, протяженностью 3,14 м
520	521	на северо-запад вдоль куртины валов, протяженностью 7,62 м
521	522	на северо-запад вдоль куртины валов, протяженностью 2,12 м
522	523	на северо-запад вдоль куртины валов, протяженностью 2,90 м
523	524	на северо-запад вдоль куртины валов, протяженностью 5,68 м
524	525	на северо-восток вдоль куртины валов, протяженностью 5,48 м
525	526	на северо-запад вдоль куртины валов, протяженностью 19,97 м
526	527	на северо-восток вдоль куртины валов, протяженностью 8,74 м
527	528	на северо-восток вдоль куртины валов, протяженностью 14,96 м
528	529	на северо-восток вдоль куртины валов, протяженностью 17,98 м
529	530	на северо-восток вдоль куртины валов, протяженностью 9,40 м
530	504	на юго-восток вдоль куртины валов, протяженностью 39,55 м

3.15. Описание границ охранной зоны (ОЗ) (подзона ОЗ-3, участок ОЗ-3.1):

Прохождение границы		Описание прохождения частей границы
от точки	до точки	
1	2	3
531	532	из исходной точки 531 с координатами 1302219.2000, 326087.3200 на юго-запад вдоль ул. Каменный Мост, протяженностью 72,48 м
532	533	на юго-запад вдоль ул. Каменный Мост, протяженностью 99,45 м
533	534	на северо-запад вдоль Окружной ул., протяженностью 2,46 м
534	535	на северо-запад вдоль Окружной ул., протяженностью 35,77 м
535	536	на северо-запад вдоль Окружной ул., протяженностью 29,06 м
536	537	на северо-запад вдоль Окружной ул., протяженностью 29,05 м
537	538	на северо-запад вдоль Окружной ул., протяженностью 13,25 м
538	539	на северо-запад вдоль Окружной ул., протяженностью 13,25 м
539	540	на северо-запад вдоль Окружной ул., протяженностью 33,21 м
540	541	на северо-запад вдоль Окружной ул., протяженностью 27,74 м

1	2	3
541	542	на северо-восток вдоль Окружной ул., протяженностью 28,86 м
542	543	на северо-восток вдоль Окружной ул., протяженностью 65,87 м
543	544	на северо-восток вдоль Окружной ул., протяженностью 50,74 м
544	545	на юго-восток, протяженностью 24,06 м
545	546	на юго-восток, протяженностью 39,74 м
546	547	на юго-восток, протяженностью 47,09 м
547	548	на юго-восток, протяженностью 23,06 м
548	549	на юго-восток, протяженностью 65,60 м
549	550	на северо-запад, протяженностью 5,88 м
550	551	на юго-восток, протяженностью 34,57 м
551	552	на юго-запад, протяженностью 9,81 м
552	553	на юго-восток, протяженностью 57,40 м
553	554	на юго-восток, протяженностью 36,30 м
554	555	на юго-восток, протяженностью 15,62 м
555	556	на юго-восток, протяженностью 21,07 м
556	531	на юго-восток, протяженностью 21,07 м

3.16. Описание границ охранной зоны (ОЗ) (подзона ОЗ-3, участок ОЗ-3.2):

Прохождение границы		Описание прохождения частей границы
от точки	до точки	
1	2	3
557	558	из исходной точки 557 с координатами 1302143.6900, 326252.6300 на северо-запад, протяженностью 65,60 м
558	559	на северо-запад, протяженностью 23,06 м
559	560	на северо-запад, протяженностью 47,09 м
560	561	на северо-запад, протяженностью 39,74 м
561	562	на северо-запад, пересекая Окружную ул., протяженностью 24,06 м
562	563	на северо-восток вдоль Окружной ул., пересекая ул. Декабристов, протяженностью 76,75 м
563	564	на северо-восток вдоль Окружной ул. по границе территории объекта культурного наследия протяженностью 19,51 м
564	565	на юго-запад по границе территории объекта культурного наследия протяженностью 2,63 м
565	566	на северо-восток вдоль Окружной ул., протяженностью 18,65 м
566	567	на северо-восток вдоль Окружной ул. по границе территории объекта культурного наследия протяженностью 18,76 м
567	568	на северо-восток вдоль Окружной ул., пересекая ул. Коммунаров, протяженностью 19,45 м
568	569	на северо-запад вдоль Окружной ул., протяженностью 9,20 м
569	570	на северо-восток вдоль Окружной ул., протяженностью 115,23 м
570	571	на северо-восток вдоль Окружной ул. по границе территории объекта культурного наследия протяженностью 25,05 м

1	2	3
571	572	на северо-восток вдоль Окружной ул., протяженностью 28,98 м
572	573	на северо-восток вдоль Окружной ул., протяженностью 8,74 м
573	574	на северо-восток вдоль Окружной ул., протяженностью 10,87 м
574	575	на северо-восток вдоль Окружной ул., протяженностью 7,50 м
575	576	на северо-восток вдоль Окружной ул., пересекая Февральскую ул., протяженностью 20,92 м
576	577	на северо-восток вдоль Окружной ул., протяженностью 25,21 м
577	578	на северо-восток вдоль Окружной ул., протяженностью 21,65 м
578	579	на северо-восток вдоль Окружной ул., протяженностью 24,99 м
579	580	на северо-восток вдоль Окружной ул., протяженностью 18,21 м
580	581	на северо-восток вдоль Окружной ул., протяженностью 36,18 м
581	582	на северо-восток вдоль Окружной ул., протяженностью 11,25 м
582	583	на северо-восток вдоль Окружной ул., протяженностью 11,66 м
583	584	на северо-восток вдоль Окружной ул., протяженностью 11,66 м
584	585	на северо-восток вдоль Окружной ул., протяженностью 3,71 м
585	586	на северо-восток вдоль Окружной ул., протяженностью 12,84 м
586	587	на северо-восток вдоль Окружной ул., протяженностью 12,20 м
587	588	на северо-восток вдоль Окружной ул., протяженностью 3,30 м
588	589	на северо-запад, протяженностью 1,00 м
589	590	на северо-восток вдоль Окружной ул., протяженностью 14,90 м
590	591	на северо-восток вдоль Окружной ул., протяженностью 9,85 м
591	592	на северо-восток вдоль Окружной ул., пересекая ул. Луначарского, протяженностью 25,01 м
592	593	на северо-восток вдоль Окружной ул., протяженностью 21,87 м
593	594	на северо-восток вдоль Окружной ул., протяженностью 16,22 м
594	595	на северо-восток вдоль Окружной ул., протяженностью 16,22 м
595	596	на северо-восток вдоль Окружной ул., протяженностью 27,84 м
596	597	на северо-восток вдоль Окружной ул., протяженностью 5,56 м

1	2	3
597	598	на северо-восток вдоль Окружной ул., протяженностью 16,26 м
598	599	на северо-восток вдоль Окружной ул., протяженностью 19,59 м
599	600	на северо-восток вдоль Окружной ул., протяженностью 4,25 м
600	601	на северо-восток вдоль Окружной ул., протяженностью 18,05 м
601	602	на северо-восток вдоль Окружной ул., протяженностью 43,60 м
602	603	на северо-восток вдоль Окружной ул., протяженностью 12,33 м
603	604	на северо-восток вдоль Окружной ул., протяженностью 11,18 м
604	605	на северо-восток вдоль Окружной ул., пересекая Пушкинскую ул., протяженностью 40,15 м
605	606	на северо-восток вдоль Окружной ул., протяженностью 29,28 м
606	607	на северо-восток вдоль Окружной ул., протяженностью 20,33 м
607	608	на северо-восток вдоль Окружной ул., протяженностью 21,07 м
608	609	на северо-восток вдоль Окружной ул., протяженностью 42,59 м
609	610	на северо-восток вдоль Окружной ул., протяженностью 23,00 м
610	611	на северо-восток вдоль Окружной ул., протяженностью 22,02 м
611	612	на северо-восток вдоль Окружной ул., протяженностью 22,42 м
612	613	на юго-восток вдоль Окружной ул., пересекая ул. Гоголя, протяженностью 24,50 м
613	614	на юго-восток вдоль Окружной ул., протяженностью 5,80 м
614	615	на юго-восток вдоль Окружной ул., протяженностью 7,56 м
615	616	на юго-восток вдоль Окружной ул., протяженностью 9,05 м
616	617	на юго-восток вдоль Окружной ул., протяженностью 9,05 м
617	618	на юго-восток вдоль Окружной ул., протяженностью 20,69 м
618	619	на юго-восток вдоль Окружной ул., протяженностью 7,55 м
619	620	на юго-восток вдоль Окружной ул., протяженностью 13,79 м
620	621	на юго-восток вдоль Окружной ул., пересекая ул. Некрасова, протяженностью 41,04 м
621	622	на юго-восток вдоль Окружной ул., протяженностью 7,29 м
622	623	на северо-восток, протяженностью 0,64 м
623	624	на юго-восток вдоль Окружной ул., протяженностью 13,35 м
624	625	на юго-восток вдоль Окружной ул., протяженностью 13,00 м
625	626	на юго-восток вдоль Окружной ул., протяженностью 26,22 м
626	627	на юго-восток вдоль Окружной ул., протяженностью 14,64 м
627	628	на юго-восток вдоль Окружной ул., протяженностью 18,90 м
628	629	на юго-восток вдоль Окружной ул., протяженностью 14,86 м
629	630	на юго-восток вдоль Окружной ул., протяженностью 14,65 м
630	631	на юго-восток вдоль Окружной ул., протяженностью 8,14 м
631	632	на юго-восток вдоль Окружной ул., протяженностью 22,68 м

1	2	3
632	633	на юго-восток вдоль Окружной ул., протяженностью 15,73 м
633	634	на юго-восток вдоль Окружной ул., протяженностью 11,60 м
634	635	на юго-восток вдоль Окружной ул., протяженностью 20,61 м
635	636	на юго-восток вдоль Окружной ул., протяженностью 25,62 м
636	637	на юго-восток вдоль Окружной ул., пересекая ул. Бебеля, протяженностью 24,16 м
637	638	на юго-восток вдоль Окружной ул., протяженностью 59,84 м
638	639	на юго-восток вдоль Окружной ул., протяженностью 35,98 м
639	640	на юго-восток вдоль Окружной ул., протяженностью 8,29 м
640	641	на юго-восток вдоль Окружной ул., протяженностью 24,88 м
641	642	на юго-восток вдоль Окружной ул., протяженностью 4,30 м
642	643	на юго-восток вдоль Окружной ул., протяженностью 3,98 м
643	644	на юго-восток вдоль Окружной ул., протяженностью 6,55 м
644	645	на юго-восток вдоль Окружной ул., протяженностью 30,75 м
645	646	на юго-восток вдоль Окружной ул., протяженностью 18,72 м
646	647	на юго-восток вдоль Окружной ул., протяженностью 35,46 м
647	648	на юго-восток вдоль Окружной ул., пересекая Пролетарскую ул., протяженностью 25,50 м
648	649	на юго-восток вдоль Окружной ул., пересекая Пролетарскую ул., протяженностью 25,50 м
649	650	на юго-восток вдоль Окружной ул., протяженностью 14,89 м
650	651	на юго-восток вдоль Окружной ул., протяженностью 36,45 м
651	652	на юго-запад вдоль четной стороны Советской пл., протяженностью 73,58 м
652	653	на юго-запад вдоль четной стороны Советской пл., протяженностью 18,86 м
653	654	на юго-запад вдоль четной стороны Советской пл., протяженностью 28,14 м
654	655	на юго-запад вдоль четной стороны Советской пл., протяженностью 12,89 м
655	656	на юго-запад вдоль границы территории Городского сада, протяженностью 91,64 м
656	657	на юго-запад вдоль границы территории Городского сада, протяженностью 5,86 м
657	658	на юго-запад вдоль границы территории Городского сада, протяженностью 95,15 м
658	659	на юго-запад по границе территории объекта культурного наследия протяженностью 43,32 м
659	660	на северо-запад, пересекая Советскую пл., протяженностью 2,81 м
660	661	на северо-восток, пересекая Советскую пл., протяженностью 31,25 м
661	662	пересекая Советскую пл., на северо-запад, протяженностью 5,80 м
662	663	на северо-восток, протяженностью 19,84 м
663	664	на северо-восток вдоль подножия бастиона Земляной крепости, протяженностью 6,02 м
664	665	на северо-восток вдоль подножия бастиона Земляной крепости, протяженностью 61,66 м
665	666	на северо-восток вдоль подножия бастиона Земляной крепости, протяженностью 16,55 м

1	2	3
666	667	на северо-восток вдоль подножия бастиона Земляной крепости, протяженностью 14,35 м
667	668	на северо-запад вдоль подножия бастиона Земляной крепости, протяженностью 14,86 м
668	669	на северо-запад вдоль подножия бастиона Земляной крепости, протяженностью 28,58 м
669	670	на северо-запад вдоль подножия бастиона Земляной крепости, протяженностью 69,71 м
670	671	на северо-запад, протяженностью 26,25 м
671	672	на северо-восток, протяженностью 5,52 м
672	673	на северо-восток, протяженностью 5,39 м
673	674	на северо-восток, протяженностью 5,39 м
674	675	на северо-восток, протяженностью 8,75 м
675	676	на северо-восток, протяженностью 8,75 м
676	677	на северо-запад в направлении ул. К. Маркса, протяженностью 15,07 м
677	678	на юго-запад, протяженностью 1,05 м
678	679	на северо-запад в направлении ул. К. Маркса, протяженностью 2,33 м
679	680	на северо-восток, протяженностью 1,05 м
680	681	на северо-запад в направлении ул. К. Маркса, протяженностью 14,00 м
681	682	на юго-запад вдоль четной стороны ул. К. Маркса, протяженностью 19,94 м
682	683	на юго-запад вдоль четной стороны ул. К. Маркса, протяженностью 14,09 м
683	684	на юго-запад вдоль четной стороны ул. К. Маркса, протяженностью 3,77 м
684	685	на юго-запад вдоль четной стороны ул. К. Маркса, протяженностью 7,76 м
685	686	на юго-запад вдоль четной стороны ул. К. Маркса, протяженностью 22,77 м
686	687	на северо-запад, пересекая ул. К. Маркса, протяженностью 20,58 м
687	688	на северо-запад вдоль подножия бастиона Земляной крепости, протяженностью 122,77 м
688	689	на северо-запад вдоль подножия бастиона Земляной крепости, протяженностью 41,08 м
689	690	на юго-запад вдоль подножия бастиона Земляной крепости, протяженностью 54,85 м
690	691	на юго-запад вдоль подножия бастиона Земляной крепости, протяженностью 93,52 м
691	692	на северо-запад вдоль подножия бастиона Земляной крепости, протяженностью 107,03 м
692	693	на юго-запад вдоль подножия бастиона Земляной крепости, протяженностью 19,60 м
693	694	на юго-запад вдоль подножия бастиона Земляной крепости, протяженностью 36,34 м
694	695	на северо-запад вдоль границы территории объекта культурного наследия, протяженностью 176,52 м
695	696	на юго-запад вдоль границы территории объекта культурного наследия, протяженностью 90,25 м

1	2	3
696	697	на юго-запад вдоль границы территории объекта культурного наследия, вдоль Окружной ул., протяженностью 3,32 м
697	698	на юго-восток вдоль границы территории объекта культурного наследия, вдоль ул. Моравского, протяженностью 90,97 м
698	699	на юго-восток вдоль границы территории объекта культурного наследия, вдоль ул. Моравского, протяженностью 36,70 м
699	700	на юго-восток вдоль границы территории объекта культурного наследия, вдоль ул. Моравского, протяженностью 65,06 м
700	701	на юго-восток вдоль ул. Моравского, протяженностью 50,25 м
701	702	на юго-восток вдоль ул. Моравского, протяженностью 50,25 м
702	703	на юго-запад, огибая Колхозную пл., протяженностью 11,62 м
703	704	на юго-восток, огибая Колхозную пл., протяженностью 6,67 м
704	705	на юго-восток, огибая Колхозную пл., протяженностью 16,69 м
705	706	на юго-восток, огибая Колхозную пл., протяженностью 16,69 м
706	707	на юго-запад, пересекая ул. Моравского, протяженностью 19,90 м
707	708	на северо-запад, огибая Колхозную пл., протяженностью 4,37 м
708	709	на юго-запад, огибая Колхозную пл., протяженностью 3,23 м
709	710	на юго-восток, огибая Колхозную пл., протяженностью 1,56 м
710	711	на юго-запад, огибая Колхозную пл., протяженностью 14,69 м
711	712	на северо-запад, огибая Колхозную пл., протяженностью 11,66 м
712	713	на северо-запад, огибая Колхозную пл., вдоль ул. Декабристов, протяженностью 11,66 м
713	714	на юго-запад вдоль ул. Декабристов, протяженностью 81,54 м
714	715	на юго-запад вдоль подножия бастиона Земляной крепости, протяженностью 11,05 м
715	716	на юго-запад вдоль подножия бастиона Земляной крепости, протяженностью 10,75 м
716	717	на юго-запад вдоль подножия бастиона Земляной крепости, протяженностью 18,18 м
717	718	на юго-запад вдоль подножия бастиона Земляной крепости, протяженностью 9,21 м
718	719	на юго-восток вдоль подножия бастиона Земляной крепости, протяженностью 79,96 м
719	720	на юго-восток вдоль подножия бастиона Земляной крепости, протяженностью 21,20 м
720	721	на юго-восток вдоль подножия бастиона Земляной крепости, протяженностью 4,45 м
721	722	на юго-запад вдоль подножия бастиона Земляной крепости, протяженностью 25,04 м
722	723	на юго-запад, пересекая ул. Коммунаров, протяженностью 24,58 м

1	2	3
723	724	на юго-запад вдоль подножия бастиона Земляной крепости, протяженностью 12,10 м
724	725	на юго-запад вдоль подножия бастиона Земляной крепости, протяженностью 36,57 м
725	726	на юго-запад вдоль подножия бастиона Земляной крепости, протяженностью 15,84 м
726	727	на юго-запад, протяженностью 31,67 м
727	557	на юго-запад, протяженностью 31,67 м
728	729	из исходной точки 728 с координатами 1302156.6600, 326288.1900 на северо-восток по границе кадастрового участка № 76:19:010220:12, протяженностью 11,35 м
729	730	на северо-запад по границе кадастрового участка № 76:19:010220:12, протяженностью 4,24 м
730	731	на северо-восток по границе кадастрового участка № 76:19:010220:12, протяженностью 25,10 м
731	732	на северо-восток по границе кадастрового участка № 76:19:010220:12, протяженностью 20,34 м
732	733	на юго-восток по границе кадастрового участка № 76:19:010220:12, протяженностью 4,98 м
733	734	на северо-восток по границе кадастрового участка № 76:19:010220:12, протяженностью 12,85 м
734	735	на юго-восток вдоль ул. Коммунаров по границе кадастрового участка № 76:19:010220:12, протяженностью 28,01 м
735	736	на юго-запад по границе кадастрового участка № 76:19:010220:12, протяженностью 16,55 м
736	737	на юго-восток по границе кадастрового участка № 76:19:010220:12, протяженностью 5,48 м
737	738	на юго-запад по границе кадастрового участка № 76:19:010220:12, протяженностью 33,47 м
738	739	на северо-запад по границе кадастрового участка № 76:19:010220:12, протяженностью 2,91 м
739	740	на юго-запад по границе кадастрового участка № 76:19:010220:12, протяженностью 11,42 м
740	741	на северо-запад по границе кадастрового участка № 76:19:010220:12, протяженностью 1,00 м
741	742	на юго-запад по границе кадастрового участка № 76:19:010220:12, протяженностью 10,30 м
742	728	на северо-запад по границе кадастрового участка № 76:19:010220:12, протяженностью 33,18 м
743	744	из исходной точки 743 с координатами 1302283.9900, 326493.6000 на северо-восток по границе кадастрового участка № 76:19:010221:1, протяженностью 33,71 м
744	745	на юго-восток по границе кадастрового участка № 76:19:010221:1, протяженностью 2,61 м
745	746	на северо-восток по границе кадастрового участка № 76:19:010221:1, протяженностью 15,35 м
746	747	на северо-запад по границе кадастрового участка № 76:19:010221:1, протяженностью 2,71 м
747	748	на северо-восток по границе кадастрового участка № 76:19:010221:1, протяженностью 23,22 м
748	749	на юго-восток вдоль Февральской ул. по границе кадастрового участка № 76:19:010221:1, протяженностью 62,57 м

1	2	3
749	750	на юго-запад по границе кадастрового участка № 76:19:010221:1, протяженностью 28,99 м
750	743	на юго-запад по границе кадастрового участка № 76:19:010221:1, протяженностью 65,11 м
751	752	из исходной точки 751 с координатами 1302755.0307, 326766.7218 на северо-восток, протяженностью 38,49 м
752	753	на северо-восток, протяженностью 76,83 м
753	754	на юго-восток вдоль Окружной ул., протяженностью 66,99 м
754	755	на юго-восток вдоль Окружной ул., протяженностью 199,23 м
755	756	на юго-восток вдоль Окружной ул., протяженностью 39,65 м
756	757	на юго-запад вдоль нечетной стороны ул. К. Маркса, протяженностью 54,30 м
757	758	на юго-запад вдоль нечетной стороны ул. К. Маркса, протяженностью 2,80 м
758	759	на юго-запад вдоль нечетной стороны ул. К. Маркса, протяженностью 3,30 м
759	760	на юго-восток, протяженностью 1,13 м
760	761	на юго-восток вдоль нечетной стороны ул. К. Маркса, протяженностью 20,90 м
761	762	на юго-запад вдоль нечетной стороны ул. К. Маркса, протяженностью 20,90 м
762	763	на юго-запад вдоль нечетной стороны ул. К. Маркса, протяженностью 6,28 м
763	764	на юго-запад вдоль нечетной стороны ул. К. Маркса, протяженностью 41,55 м
764	765	на юго-запад вдоль нечетной стороны ул. К. Маркса, протяженностью 46,45 м
765	766	на юго-запад вдоль нечетной стороны ул. К. Маркса, протяженностью 24,35 м
766	767	на юго-запад вдоль нечетной стороны ул. К. Маркса, протяженностью 28,06 м
767	768	на северо-запад, протяженностью 32,87 м
768	769	на северо-восток, протяженностью 18,59 м
769	770	на северо-восток, протяженностью 18,59 м
770	771	на северо-запад, протяженностью 4,72 м
771	772	на северо-запад, протяженностью 15,32 м
772	773	на юго-запад, протяженностью 0,22 м
773	774	на северо-запад, протяженностью 6,40 м
774	775	на юго-запад, протяженностью 0,57 м
775	776	на северо-запад, протяженностью 7,00 м
776	777	на северо-восток, протяженностью 11,50 м
777	778	на юго-восток, протяженностью 0,60 м
778	779	на северо-восток, протяженностью 17,52 м
779	780	на северо-восток, протяженностью 10,36 м
780	781	на северо-запад, протяженностью 1,05 м
781	782	на северо-восток, протяженностью 3,25 м
782	783	на северо-восток, протяженностью 6,28 м
783	784	на северо-восток, протяженностью 9,27 м
784	785	на северо-восток, протяженностью 0,72 м
785	786	на северо-восток, протяженностью 5,98 м
786	787	на северо-запад, протяженностью 18,16 м
787	788	на северо-запад, протяженностью 73,49 м

1	2	3
788	789	на северо-запад, протяженностью 76,12 м
789	790	на северо-запад, протяженностью 13,44 м
790	791	на северо-запад, протяженностью 12,93 м
791	751	на северо-запад, протяженностью 20,44 м
792	793	из исходной точки 792 с координатами 1302924.7018, 326616.3816 на северо-восток по границе территории объекта культурного наследия протяженностью 139,87 м
793	794	на юго-восток по границе территории объекта культурного наследия протяженностью 140,30 м
794	795	на юго-запад по границе территории объекта культурного наследия протяженностью 141,32 м
795	792	в исходную точку 792 на северо-запад по границе территории объекта культурного наследия протяженностью 143,42 м
796	797	из исходной точки 793 с координатами 1303059.4118, 326518.6274 на северо-восток по границе территории объекта культурного наследия протяженностью 22,04 м
797	798	на юго-восток по границе территории объекта культурного наследия протяженностью 41,00 м
798	799	на северо-восток по границе территории объекта культурного наследия протяженностью 25,75 м
799	800	на юго-восток по границе территории объекта культурного наследия протяженностью 16,47 м
800	801	на юго-запад по границе территории объекта культурного наследия протяженностью 55,98 м
801	802	на северо-запад по границе территории объекта культурного наследия протяженностью 16,38 м
802	803	на северо-запад по границе территории объекта культурного наследия протяженностью 16,38 м
803	804	на северо-запад по границе территории объекта культурного наследия протяженностью 11,69 м
804	805	на северо-восток по границе территории объекта культурного наследия протяженностью 1,40 м
805	796	в исходную точку 796 на северо-запад по границе территории объекта культурного наследия протяженностью 23,72 м

3.17. Описание границ охранной зоны (ОЗ) (подзона ОЗ-3, участок ОЗ-3.3):

Прохождение границы		Описание прохождения частей границы
от точки	до точки	
1	2	3
806	807	из исходной точки 806 с координатами 1302926.0238, 326294.2660 на юго-восток вдоль западной границы Городского сада, протяженностью 16,75 м
807	808	на юго-восток вдоль западной границы Городского сада, протяженностью 121,54 м
808	809	на северо-запад, протяженностью 19,86 м
809	810	на северо-запад, протяженностью 126,74 м
810	811	на северо-запад, протяженностью 3,42 м
811	806	в исходную точку 806 на северо-восток, протяженностью 45,05 м

3.18. Описание границ охранной зоны (ОЗ) (подзона ОЗ-3, участок ОЗ-3.4):

Прохождение границы		Описание прохождения частей границы
от точки	до точки	
1	2	3
812	813	из исходной точки 812 с координатами 1302145.7324, 325879.9657 на юго-запад вдоль западной границы Городского сада, протяженностью 18,73 м
813	814	на северо-запад вдоль Окружной ул., протяженностью 52,88 м
814	815	на северо-запад вдоль Окружной ул., протяженностью 34,94 м
815	816	на северо-запад вдоль Окружной ул., протяженностью 34,72 м
816	817	на северо-запад вдоль Окружной ул., протяженностью 18,06 м
817	818	на северо-запад вдоль Окружной ул., протяженностью 1,85 м
818	819	на северо-запад вдоль Окружной ул., протяженностью 16,85 м
819	820	на северо-запад вдоль Окружной ул., пересекая Ленинскую ул., протяженностью 22,38 м
820	821	на северо-восток вдоль ул. Каменный Мост, протяженностью 99,45 м
821	822	на северо-восток вдоль ул. Каменный Мост, протяженностью 72,48 м
822	823	на северо-восток вдоль ул. Каменный Мост, протяженностью 19,42 м
823	824	на юго-восток, пересекая ул. Каменный Мост, протяженностью 5,04 м
824	825	на юго-восток, пересекая ул. Каменный Мост, протяженностью 20,77 м
825	826	на юго-запад вдоль ул. Каменный Мост, протяженностью 19,67 м
826	827	на юго-запад вдоль ул. Каменный Мост, протяженностью 2,51 м
827	828	на юго-запад, протяженностью 0,52 м
828	829	на юго-запад вдоль ул. Каменный Мост, протяженностью 19,57 м
829	830	на юго-запад вдоль ул. Каменный Мост, протяженностью 58,70 м
830	831	на юго-восток, протяженностью 40,52 м
831	832	на юго-восток, протяженностью 11,27 м
832	833	на юго-восток, протяженностью 3,76 м
833	834	на юго-восток, протяженностью 5,00 м
834	835	на юго-запад, протяженностью 65,76 м
835	836	на юго-восток вдоль Окружной ул., протяженностью 45,53 м
836	812	на юго-восток вдоль Окружной ул., протяженностью 45,53 м

3.19. Описание границ охранной зоны (ОЗ) (подзона ОЗ-3, участок ОЗ-3.5):

Прохождение границы		Описание прохождения частей границы
от точки	до точки	
1	2	3
837	838	из исходной точки 837 с координатами 1302182.6900, 326267.6200 на северо-запад по границе кадастрового участка № 76:19:010220:12, протяженностью 33,18 м
838	839	на северо-восток по границе кадастрового участка № 76:19:010220:12, протяженностью 11,35 м

1	2	3
839	840	на северо-запад по границе кадастрового участка № 76:19:010220:12, протяженностью 4,24 м
840	841	на северо-восток по границе кадастрового участка № 76:19:010220:12, протяженностью 25,10 м
841	842	на северо-восток по границе кадастрового участка № 76:19:010220:12, протяженностью 20,34 м
842	843	на юго-восток по границе кадастрового участка № 76:19:010220:12, протяженностью 4,98 м
843	844	на северо-восток по границе кадастрового участка № 76:19:010220:12, протяженностью 12,85 м
844	845	на юго-восток по границе кадастрового участка № 76:19:010220:12, протяженностью 28,01 м
845	846	на юго-запад по границе кадастрового участка № 76:19:010220:12, протяженностью 16,55 м
846	847	на юго-восток по границе кадастрового участка № 76:19:010220:12, протяженностью 5,48 м
847	848	на юго-запад по границе кадастрового участка № 76:19:010220:12, протяженностью 33,47 м
848	849	на северо-запад по границе кадастрового участка № 76:19:010220:12, протяженностью 2,91 м
849	850	на юго-запад по границе кадастрового участка № 76:19:010220:12, протяженностью 11,42 м
850	851	на северо-запад по границе кадастрового участка № 76:19:010220:12, протяженностью 1,00 м
851	837	в исходную точку 837 на юго-запад по границе кадастрового участка № 76:19:010220:12, протяженностью 10,30 м

3.20. Описание границ охранной зоны (ОЗ) (подзона ОЗ-3, участок ОЗ-3.6):

Прохождение границы		Описание прохождения частей границы
от точки	до точки	
1	2	3
852	853	из исходной точки 852 с координатами 1302283.9900, 326493.6000 на северо-восток по границе кадастрового участка № 76:19:010221:1, протяженностью 33,71 м
853	854	на юго-восток по границе кадастрового участка № 76:19:010221:1, протяженностью 2,61 м
854	855	на северо-восток по границе кадастрового участка № 76:19:010221:1, протяженностью 15,35 м
855	856	на северо-запад по границе кадастрового участка № 76:19:010221:1, протяженностью 2,71 м
856	857	на северо-восток по границе кадастрового участка № 76:19:010221:1, протяженностью 23,21 м
857	858	на юго-восток по границе кадастрового участка № 76:19:010221:1 вдоль Февральской ул., протяженностью 62,59 м
858	859	на юго-запад по границе кадастрового участка № 76:19:010221:1, протяженностью 29,00 м
859	852	в исходную точку 852 на юго-запад по границе кадастрового участка № 76:19:010221:1, протяженностью 65,05 м

3.21. Описание границ охранной зоны (ОЗ) (подзона ОЗ-3, участок ОЗ-3.7):

Прохождение границы		Описание прохождения частей границы
от точки	до точки	
1	2	3
860	861	из исходной точки 860 с координатами 1302755.9700, 326805.2000 на северо-восток, протяженностью 76,83 м
861	862	на юго-восток вдоль Окружной ул., протяженностью 66,99 м
862	863	на юго-запад, протяженностью 68,01 м
863	860	в исходную точку 860 на северо-запад, протяженностью 45,71 м

3.22. Описание границ охранной зоны (ОЗ) (подзона ОЗ-3, участок ОЗ-3.8):

Прохождение границы		Описание прохождения частей границы
от точки	до точки	
1	2	3
864	865	из исходной точки 864 с координатами 1302755.9700, 326805.2000 на юго-восток, протяженностью 45,71 м
865	866	на северо-восток, протяженностью 68,01 м
866	867	на юго-восток вдоль Окружной ул., протяженностью 199,23 м
867	868	на юго-запад, протяженностью 28,34 м
868	869	на юго-запад, протяженностью 14,51 м
869	870	на юго-запад, протяженностью 23,66 м
870	871	на северо-запад, протяженностью 10,71 м
871	872	на северо-запад, протяженностью 11,50 м
872	873	на юго-запад, протяженностью 26,87 м
873	874	на юго-запад, протяженностью 20,19 м
874	875	на северо-запад, протяженностью 18,16 м
875	876	на северо-запад, протяженностью 73,49 м
876	877	на северо-запад, протяженностью 6,08 м
877	878	на северо-запад, протяженностью 13,44 м
878	879	на северо-запад, протяженностью 12,93 м
879	880	на запад, протяженностью 20,44 м
880	864	в исходную точку 864 на северо-восток, протяженностью 38,49 м

3.23. Описание границ охранной зоны (ОЗ) (подзона ОЗ-3, участок ОЗ-3.9):

Прохождение границы		Описание прохождения частей границы
от точки	до точки	
1	2	3
881	882	из исходной точки 881 с координатами 1302289.2207, 326006.2422 на юго-запад, протяженностью 10,56 м
882	883	на юго-запад, протяженностью 19,65 м
883	884	на юго-запад, протяженностью 13,84 м
884	885	на юго-запад, протяженностью 5,54 м
885	886	на юго-запад, протяженностью 12,09 м

1	2	3
886	887	на юго-восток, протяженностью 1,73 м
887	888	на юго-запад, протяженностью 12,48 м
888	889	на юго-запад, протяженностью 10,26 м
889	890	на юго-запад, протяженностью 6,57 м
890	891	на юго-запад, протяженностью 13,70 м
891	892	на юго-запад, протяженностью 11,74 м
892	893	на северо-запад, протяженностью 20,47 м
893	894	на северо-запад, протяженностью 5,00 м
894	895	на северо-запад, протяженностью 3,76 м
895	896	на северо-запад, протяженностью 11,27 м
896	897	на северо-запад, протяженностью 40,52 м
897	898	на северо-восток вдоль ул. Каменный Мост, протяженностью 58,70 м
898	899	на северо-восток вдоль ул. Каменный Мост, протяженностью 19,57 м
899	900	на юго-восток, протяженностью 0,52 м
900	901	на северо-восток вдоль ул. Каменный Мост, протяженностью 2,51 м
901	902	на северо-восток вдоль ул. Каменный Мост, протяженностью 19,67 м
902	903	на юго-запад, протяженностью 4,07 м
903	904	на юго-запад, протяженностью 8,27 м
904	905	на юго-восток, протяженностью 42,01 м
905	906	на северо-восток, протяженностью 34,46 м
906	881	в исходную точку 881 на юго-запад, протяженностью 20,27 м

3.24. Описание границ охранной зоны (ОЗ) (подзона ОЗ-4, участок ОЗ-4.1):

Прохождение границы		Описание прохождения частей границы
от точки	до точки	
1	2	3
907	908	из исходной точки 907 с координатами 1302290.0107, 326026.4922 на северо-восток, протяженностью 21,49 м
908	909	на юго-восток вдоль подножия валов Земляной крепости, протяженностью 75,29 м
909	910	на юго-восток вдоль подножия валов Земляной крепости, протяженностью 3,57 м
910	911	на юго-восток вдоль подножия валов Земляной крепости, протяженностью 1,56 м
911	912	на юго-восток вдоль подножия валов Земляной крепости, протяженностью 6,34 м
912	913	на юго-запад, протяженностью 9,40 м
913	914	на юго-восток, протяженностью 6,42 м
914	915	на юго-запад, протяженностью 10,24 м
915	916	на юго-запад, протяженностью 0,34 м
916	917	на юго-восток, протяженностью 3,23 м
917	918	на юго-запад, протяженностью 14,78 м
918	919	на юго-запад, протяженностью 3,64 м
919	920	на юго-запад, протяженностью 16,02 м
920	921	на юго-запад, протяженностью 2,06 м

1	2	3
921	922	на северо-запад, протяженностью 19,02 м
922	923	на северо-запад, протяженностью 96,09 м
923	924	на северо-восток, протяженностью 10,56 м
924	907	до исходной точки 907 на северо-восток, протяженностью 20,27 м

3.25. Описание границ охранной зоны (ОЗ) (подзона ОЗ-4, участок ОЗ-4.2):

Прохождение границы		Описание прохождения частей границы
от точки	до точки	
1	2	3
925	926	из исходной точки 925 с координатами 1302256.4200, 326098.4500 на юго-запад, протяженностью 19,42 м
926	927	на юго-запад, протяженностью 19,42 м
927	928	на северо-запад, протяженностью 21,07 м
928	929	на северо-запад, протяженностью 21,07 м
929	930	на северо-запад, протяженностью 15,62 м
930	931	на северо-запад, протяженностью 36,30 м
931	932	на северо-запад, протяженностью 57,40 м
932	933	на северо-восток, протяженностью 9,81 м
933	934	на северо-запад, протяженностью 34,57 м
934	935	на юго-восток, протяженностью 5,88 м
935	936	на северо-восток, протяженностью 31,67 м
936	937	на северо-восток, протяженностью 31,67 м
937	938	на северо-восток, протяженностью 15,84 м
938	939	на северо-восток, протяженностью 36,57 м
939	940	на северо-восток, протяженностью 12,10 м
940	941	на юго-восток, протяженностью 48,25 м
941	942	на юго-восток, протяженностью 30,84 м
942	943	на юго-запад, протяженностью 29,25 м
943	944	на северо-запад, протяженностью 21,71 м
944	945	на северо-запад, протяженностью 13,15 м
945	946	на северо-восток, протяженностью 18,72 м
946	947	на северо-запад, протяженностью 3,38 м
947	948	на северо-запад, протяженностью 26,84 м
948	949	на северо-запад, протяженностью 12,97 м
949	950	на юго-запад, протяженностью 6,25 м
950	951	на юго-запад, протяженностью 5,39 м
951	952	на юго-запад, протяженностью 9,45 м
952	953	на юго-запад, протяженностью 9,45 м
953	954	на юго-запад, протяженностью 44,48 м
954	955	на юго-запад, протяженностью 24,37 м
955	956	на юго-запад, протяженностью 20,11 м
956	957	на юго-запад, протяженностью 8,69 м
957	958	на юго-запад, протяженностью 10,99 м
958	959	на юго-восток, протяженностью 39,74 м
959	960	на юго-восток, протяженностью 38,61 м
960	961	на юго-восток, протяженностью 34,09 м
961	962	на юго-запад, протяженностью 7,09 м
962	925	на юго-восток, протяженностью 42,06 м

3.26. Описание границ охранной зоны (ОЗ) (подзона ОЗ-4, участок ОЗ-4.3):

Прохождение границы		Описание прохождения частей границы
от точки	до точки	
1	2	3
963	964	из исходной точки 963 с координатами 1302426.3700, 326401.4500 на северо-запад, протяженностью 12,99 м
964	965	на северо-восток, протяженностью 39,23 м
965	966	на северо-восток, протяженностью 6,75 м
966	967	на северо-запад, протяженностью 1,77 м
967	968	на юго-запад, протяженностью 2,95 м
968	969	на северо-запад, протяженностью 3,01 м
969	970	на юго-запад, протяженностью 32,58 м
970	971	на северо-запад, протяженностью 23,58 м
971	972	на северо-восток, протяженностью 6,85 м
972	973	на северо-запад, протяженностью 59,15 м
973	974	на юго-восток, протяженностью 20,09 м
974	975	на юго-восток, протяженностью 11,66 м
975	976	на северо-восток, протяженностью 14,69 м
976	977	на северо-запад, протяженностью 1,56 м
977	978	на северо-восток, протяженностью 3,22 м
978	979	на юго-восток, протяженностью 4,37 м
979	980	на северо-восток, протяженностью 4,56 м
980	981	на юго-восток вдоль нечетной стороны ул. Моравского, протяженностью 23,29 м
981	982	на юго-восток вдоль нечетной стороны ул. Моравского, протяженностью 24,01 м
982	983	на юго-запад, протяженностью 7,04 м
983	984	на юго-восток, протяженностью 20,72 м
984	985	на юго-запад, протяженностью 39,23 м
985	986	на юго-восток, протяженностью 7,09 м
986	963	в исходную точку 963 на юго-запад, протяженностью 25,75 м

3.27. Описание границ охранной зоны (ОЗ) (подзона ОЗ-4, участок ОЗ-4.4):

Прохождение границы		Описание прохождения частей границы
от точки	до точки	
1	2	3
987	988	из исходной точки 987 с координатами 1302468.2400, 326471.0500 на северо-запад, протяженностью 8,23 м
988	989	на северо-запад, протяженностью 5,21 м
989	990	на северо-запад вдоль четной стороны ул. Моравского, протяженностью 5,21 м
990	991	на северо-запад вдоль четной стороны ул. Моравского, протяженностью 33,90 м
991	992	на северо-запад вдоль четной стороны ул. Моравского, протяженностью 16,69 м
992	993	на северо-запад вдоль четной стороны ул. Моравского, протяженностью 16,69 м

1	2	3
993	994	на северо-запад вдоль четной стороны ул. Моравского, протяженностью 6,67 м
994	995	на северо-восток вдоль четной стороны ул. Моравского, протяженностью 11,62 м
995	996	на северо-запад вдоль четной стороны ул. Моравского, протяженностью 50,28 м
996	997	на северо-запад вдоль четной стороны ул. Моравского, протяженностью 50,25 м
997	998	на северо-восток, протяженностью 42,97 м
998	999	на юго-восток вдоль подножия валов Земляной крепости, протяженностью 65,58 м
999	1000	на юго-восток вдоль подножия валов Земляной крепости, протяженностью 44,68 м
1000	1001	на юго-восток вдоль подножия валов Земляной крепости, протяженностью 4,74 м
1001	1002	на северо-восток вдоль подножия валов Земляной крепости, протяженностью 7,57 м
1002	1003	на северо-восток вдоль подножия валов Земляной крепости, протяженностью 6,07 м
1003	1004	на северо-восток вдоль подножия валов Земляной крепости, протяженностью 8,53 м
1004	1005	на юго-восток вдоль подножия валов Земляной крепости, протяженностью 4,50 м
1005	1006	на юго-восток вдоль подножия валов Земляной крепости, протяженностью 4,29 м
1006	1007	на юго-запад вдоль подножия валов Земляной крепости, протяженностью 18,73 м
1007	1008	на юго-восток вдоль подножия валов Земляной крепости, протяженностью 50,19 м
1008	1009	на юго-запад вдоль подножия валов Земляной крепости, протяженностью 13,13 м
1009	1010	на юго-восток вдоль подножия валов Земляной крепости, протяженностью 6,81 м
1010	1011	на юго-запад вдоль подножия валов Земляной крепости, протяженностью 6,89 м
1011	1012	на юго-восток вдоль подножия валов Земляной крепости, протяженностью 5,05 м
1012	987	на юго-запад, протяженностью 4,25 м

3.28. Описание границ охранной зоны (ОЗ) (подзона ОЗ-4, участок ОЗ-4.5):

Прохождение границы		Описание прохождения частей границы
от точки	до точки	
1	2	3
1013	1014	из исходной точки 1013 с координатами 1302499.3700, 326699.5200 на северо-восток, протяженностью 19,60 м
1014	1015	на юго-восток, протяженностью 107,03 м
1015	1016	на северо-восток, протяженностью 93,52 м
1016	1017	на северо-восток, протяженностью 54,85 м
1017	1018	на юго-восток, протяженностью 41,04 м

1	2	3
1018	1019	на юго-восток в направлении ул. К. Маркса, протяженностью 122,79 м
1019	1020	на юго-запад вдоль ул. К. Маркса, протяженностью 18,54 м
1020	1021	на северо-запад вдоль подножия валов Земляной крепости, протяженностью 112,62 м
1021	1022	на северо-запад вдоль подножия валов Земляной крепости, протяженностью 8,38 м
1022	1023	на северо-запад вдоль подножия валов Земляной крепости, протяженностью 11,53 м
1023	1024	на северо-запад вдоль подножия валов Земляной крепости, протяженностью 10,40 м
1024	1025	на юго-запад вдоль подножия валов Земляной крепости, протяженностью 9,88 м
1025	1026	на юго-запад вдоль подножия валов Земляной крепости, протяженностью 26,49 м
1026	1027	на юго-запад вдоль подножия валов Земляной крепости, протяженностью 6,86 м
1027	1028	на юго-запад вдоль подножия валов Земляной крепости, протяженностью 49,97 м
1028	1029	на юго-запад вдоль подножия валов Земляной крепости, протяженностью 54,83 м
1029	1030	на северо-запад вдоль подножия валов Земляной крепости, протяженностью 10,03 м
1030	1031	на северо-запад вдоль подножия валов Земляной крепости, протяженностью 15,45 м
1031	1032	на северо-запад вдоль подножия валов Земляной крепости, протяженностью 89,31 м
1032	1013	в исходную точку 1013 на северо-запад вдоль подножия валов Земляной крепости, протяженностью 20,37 м

3.29. Описание границ охранной зоны (ОЗ) (подзона ОЗ-4, участок ОЗ-4.6):

Прохождение границы		Описание прохождения частей границы
от точки	до точки	
1	2	3
1033	1034	из исходной точки 1033 с координатами 1302831.7600, 326499.1200 на юго-восток вдоль подножия валов Земляной крепости, протяженностью 14,67 м
1034	1035	на юго-восток вдоль подножия валов Земляной крепости, протяженностью 18,60 м
1035	1036	на юго-восток вдоль подножия валов Земляной крепости, протяженностью 29,07 м
1036	1037	на юго-восток вдоль подножия валов Земляной крепости, протяженностью 27,31 м
1037	1038	на юго-восток вдоль подножия валов Земляной крепости, протяженностью 6,52 м
1038	1039	на юго-восток вдоль подножия валов Земляной крепости, протяженностью 7,38 м

1	2	3
1039	1040	на юго-восток вдоль подножия валов Земляной крепости, протяженностью 5,63 м
1040	1041	на юго-восток вдоль подножия валов Земляной крепости, протяженностью 5,72 м
1041	1042	на юго-запад вдоль подножия валов Земляной крепости, протяженностью 25,74 м
1042	1043	на юго-запад вдоль подножия валов Земляной крепости, протяженностью 82,02 м
1043	1044	на северо-восток вдоль Советской пл., протяженностью 19,84 м
1044	1045	на северо-восток, протяженностью 6,02 м
1045	1046	на северо-восток, протяженностью 61,66 м
1046	1047	на северо-восток, протяженностью 16,55 м
1047	1048	на северо-восток, протяженностью 14,35 м
1048	1049	на северо-запад, протяженностью 14,86 м
1049	1050	на северо-запад, протяженностью 28,58 м
1050	1051	на северо-запад, протяженностью 69,71 м
1051	1033	в исходную точку 1033 на юго-запад, протяженностью 28,92 м

3.30. Описание границ охранной зоны (ОЗ) (подзона ОЗ-4, участок ОЗ-4.7)

Прохождение границы		Описание прохождения частей границы
от точки	до точки	
1	2	3
1052	1053	из исходной точки 1052 с координатами 1302810.0707, 326281.1622 на северо-восток вдоль Советской пл., протяженностью 9,37 м
1053	1054	на юго-восток, протяженностью 1,07 м
1054	1055	на северо-восток вдоль Советской пл., протяженностью 13,06 м
1055	1056	на северо-восток вдоль Советской пл., протяженностью 46,39 м
1056	1057	на юго-восток, протяженностью 2,81 м
1057	1058	на юго-восток, протяженностью 28,40 м
1058	1059	на юго-восток, протяженностью 3,42 м
1059	1060	на юго-восток, протяженностью 126,74 м
1060	1061	на юго-восток, протяженностью 19,86 м
1061	1062	на юго-восток, протяженностью 74,33 м
1062	1063	на юго-восток, протяженностью 14,94 м
1063	1064	на юго-запад, протяженностью 71,37 м
1064	1065	на северо-запад, протяженностью 25,90 м
1065	1066	на северо-запад, протяженностью 47,07 м
1066	1067	на северо-запад, протяженностью 11,59 м
1067	1068	на северо-запад, протяженностью 10,56 м
1068	1069	на юго-запад, протяженностью 14,68 м
1069	1070	на северо-запад, протяженностью 8,01 м
1070	1071	на северо-запад, протяженностью 89,07 м
1071	1072	на юго-запад, протяженностью 30,92 м
1072	1073	на северо-запад, протяженностью 35,64 м

1	2	3
1073	1074	на юго-запад, протяженностью 9,19 м
1074	1075	на северо-запад, протяженностью 6,80 м
1075	1052	на северо-запад, протяженностью 11,92 м

3.31. Описание границ зоны регулирования застройки и хозяйственной деятельности (ЗРЗ) (подзона ЗРЗ-1, участок ЗРЗ-1.1):

Прохождение границы		Описание прохождения частей границы
от точки	до точки	
1	2	3
1076	1077	из исходной точки 1076 с координатами 1302113.8672, 325965.2723 на северо-восток, протяженностью 65,76 м
1077	1078	на юго-восток, протяженностью 20,47 м
1078	1079	на северо-восток, протяженностью 11,74 м
1079	1080	на северо-восток, протяженностью 13,70 м
1080	1081	на северо-восток, протяженностью 6,57 м
1081	1082	на северо-восток, протяженностью 10,26 м
1082	1083	на северо-восток, протяженностью 12,48 м
1083	1084	на северо-запад, протяженностью 2,73 м
1084	1085	на северо-восток, протяженностью 12,09 м
1085	1086	на северо-восток, протяженностью 5,54 м
1086	1087	на северо-восток, протяженностью 13,84 м
1087	1088	на северо-восток, протяженностью 19,65 м
1088	1089	на юго-восток, протяженностью 96,09 м
1089	1090	на юго-восток, протяженностью 19,02 м
1090	1091	на юго-запад, протяженностью 25,15 м
1091	1092	на юго-запад, протяженностью 20,16 м
1092	1093	на юго-запад, протяженностью 20,16 м
1093	1094	на юго-запад, протяженностью 40,19 м
1094	1095	на юго-запад, протяженностью 34,58 м
1095	1096	на северо-запад, протяженностью 23,23 м
1096	1097	на северо-запад, протяженностью 45,53 м
1097	1076	на северо-запад, протяженностью 45,53 м

3.32. Описание границ зоны регулирования застройки и хозяйственной деятельности (ЗРЗ) (подзона ЗРЗ-1, участок ЗРЗ-1.2):

Прохождение границы		Описание прохождения частей границы
от точки	до точки	
1	2	3
1098	1099	из исходной точки 1098 с координатами 1302299.1548, 325908.4741 на северо-восток, протяженностью 14,78 м
1099	1100	на северо-запад, протяженностью 3,23 м
1100	1101	на северо-запад, протяженностью 0,34 м
1101	1102	на северо-восток, протяженностью 10,25 м
1102	1103	на северо-запад, протяженностью 6,41 м
1103	1104	на северо-восток, протяженностью 9,40 м
1104	1105	на юго-восток, протяженностью 11,15 м
1105	1106	на юго-запад, протяженностью 4,69 м
1106	1107	на юго-запад, протяженностью 2,72 м

1	2	3
1107	1108	на северо-восток, протяженностью 1,02 м
1108	1109	на юго-восток, протяженностью 15,41 м
1109	1110	на северо-восток, протяженностью 1,51 м
1110	1111	на северо-восток, протяженностью 0,70 м
1111	1112	на северо-восток, протяженностью 1,39 м
1112	1113	на юго-восток, протяженностью 1,46 м
1113	1114	на северо-восток, протяженностью 1,50 м
1114	1115	на северо-восток, протяженностью 10,11 м
1115	1116	на юго-восток, протяженностью 5,84 м
1116	1117	на северо-запад, протяженностью 1,76 м
1117	1118	на северо-восток, протяженностью 1,74 м
1118	1119	на северо-восток, протяженностью 6,79 м
1119	1120	на юго-восток, протяженностью 3,54 м
1120	1121	на северо-восток, протяженностью 11,38 м
1121	1122	на северо-запад, протяженностью 4,57 м
1122	1123	на северо-запад, протяженностью 10,18 м
1123	1124	на северо-восток, протяженностью 7,95 м
1124	1125	на северо-восток, протяженностью 2,75 м
1125	1126	на северо-восток, протяженностью 10,70 м
1126	1127	на юго-восток, протяженностью 3,16 м
1127	1128	на северо-восток, протяженностью 11,22 м
1128	1129	на северо-восток, протяженностью 3,74 м
1129	1130	на северо-восток, протяженностью 9,91 м
1130	1131	на северо-восток, протяженностью 21,32 м
1131	1132	на северо-восток, протяженностью 10,74 м
1132	1133	на северо-восток, протяженностью 3,84 м
1133	1134	на северо-восток, протяженностью 5,23 м
1134	1135	на юго-восток, протяженностью 0,90 м
1135	1136	на юго-запад, протяженностью 5,38 м
1136	1137	на юго-восток, протяженностью 4,72 м
1137	1138	на юго-восток, протяженностью 4,81 м
1138	1139	на юго-восток, протяженностью 1,37 м
1139	1140	на юго-восток, протяженностью 0,69 м
1140	1141	на юго-восток, протяженностью 3,86 м
1141	1142	на юго-восток, протяженностью 2,35 м
1142	1143	на юго-восток, протяженностью 2,78 м
1143	1144	на юго-восток, протяженностью 7,76 м
1144	1145	на северо-восток, протяженностью 0,50 м
1145	1146	на юго-восток, протяженностью 2,64 м
1146	1147	на юго-восток, протяженностью 0,64 м
1147	1148	на юго-восток, протяженностью 12,16 м
1148	1149	на юго-восток, протяженностью 7,38 м
1149	1150	на юго-восток, протяженностью 8,85 м
1150	1151	на юго-восток, протяженностью 0,61 м
1151	1152	на юго-восток, протяженностью 1,43 м
1152	1153	на юго-восток, протяженностью 14,48 м
1153	1154	на юго-восток, протяженностью 1,52 м
1154	1155	на юго-восток, протяженностью 10,40 м
1155	1156	на юго-восток, протяженностью 11,02 м
1156	1157	на юго-восток, протяженностью 2,54 м
1157	1158	на юго-запад, протяженностью 18,87 м

1	2	3
1158	1159	на юго-восток, протяженностью 11,65 м
1159	1160	на юго-восток, протяженностью 8,07 м
1160	1161	на юго-запад, протяженностью 5,24 м
1161	1162	на юго-запад, протяженностью 26,06 м
1162	1163	на северо-запад, протяженностью 12,46 м
1163	1164	на северо-запад, протяженностью 14,98 м
1164	1165	на юго-запад, протяженностью 1,81 м
1165	1166	на северо-запад, протяженностью 13,51 м
1166	1167	на северо-запад, протяженностью 19,64 м
1167	1168	на северо-запад, протяженностью 0,58 м
1168	1169	на северо-запад, протяженностью 9,64 м
1169	1170	на юго-запад, протяженностью 28,88 м
1170	1171	на юго-запад, протяженностью 10,67 м
1171	1172	на юго-запад, протяженностью 5,60 м
1172	1173	на юго-восток, протяженностью 12,79 м
1173	1174	на юго-запад, протяженностью 74,67 м
1174	1175	на северо-запад, протяженностью 16,25 м
1175	1098	в исходную точку 1098 на северо-запад, протяженностью 27,33 м

3.33. Описание границ зоны регулирования застройки и хозяйственной деятельности (ЗРЗ) (подзона ЗРЗ-1, участок ЗРЗ-1.3):

Прохождение границы		Описание прохождения частей границы
от точки	до точки	
1	2	3
1176	1177	из исходной точки 1176 с координатами 1302552.9200, 325962.5400 на северо-запад, протяженностью 26,06 м
1177	1178	на юго-запад, протяженностью 0,98 м
1178	1179	на юго-запад, протяженностью 3,06 м
1179	1180	на северо-запад, протяженностью 15,70 м
1180	1181	на северо-запад, протяженностью 10,21 м
1181	1182	на северо-запад, протяженностью 2,56 м
1182	1183	на северо-запад, протяженностью 14,28 м
1183	1184	на северо-восток, протяженностью 12,85 м
1184	1185	на северо-восток, протяженностью 27,99 м
1185	1186	на северо-восток, протяженностью 42,72 м
1186	1187	на северо-восток, протяженностью 28,47 м
1187	1188	на северо-восток, протяженностью 11,20 м
1188	1189	на юго-восток, протяженностью 25,34 м
1189	1190	на юго-запад, протяженностью 11,32 м
1190	1191	на юго-запад, протяженностью 30,34 м
1191	1192	на юго-запад, протяженностью 30,51 м
1192	1193	на юго-восток, протяженностью 4,07 м
1193	1194	на юго-запад, протяженностью 13,48 м
1194	1195	на северо-запад, протяженностью 9,07 м
1195	1196	на юго-восток, протяженностью 8,48 м
1196	1197	на юго-запад, протяженностью 7,52 м
1197	1198	на юго-запад, протяженностью 2,14 м
1198	1199	на северо-запад, протяженностью 2,14 м
1199	1200	на северо-запад, протяженностью 5,75 м

1	2	3
1200	1176	в исходную точку 1176 на юго-запад, протяженностью 9,73 м

3.34. Описание границ зоны регулирования застройки и хозяйственной деятельности (ЗРЗ) (подзона ЗРЗ-1, участок ЗРЗ-1.4):

Прохождение границы		Описание прохождения частей границы
от точки	до точки	
1	2	3
1201	1202	из исходной точки 1201 с координатами 1302596.5700, 325969.5700 на северо-восток, протяженностью 14,19 м
1202	1203	на северо-восток, протяженностью 17,61 м
1203	1204	на северо-восток, протяженностью 31,90 м
1204	1205	на северо-восток, протяженностью 23,23 м
1205	1206	на северо-восток, протяженностью 8,65 м
1206	1207	на юго-восток, протяженностью 7,40 м
1207	1208	на северо-восток, протяженностью 29,11 м
1208	1209	на юго-восток, протяженностью 16,74 м
1209	1210	на юго-восток, протяженностью 2,25 м
1210	1211	на юго-восток, протяженностью 22,85 м
1211	1212	на северо-восток, протяженностью 9,98 м
1212	1213	на юго-восток, протяженностью 16,87 м
1213	1214	на юго-запад, протяженностью 60,66 м
1214	1215	на северо-запад, протяженностью 21,47 м
1215	1216	на северо-запад, протяженностью 5,59 м
1216	1217	на юго-запад, протяженностью 17,63 м
1217	1218	на юго-запад, протяженностью 14,26 м
1218	1219	на юго-запад, протяженностью 16,60 м
1219	1220	на юго-запад, протяженностью 10,13 м
1220	1201	в исходную точку 1201 на юго-запад, протяженностью 23,16 м

3.35. Описание границ зоны регулирования застройки и хозяйственной деятельности (ЗРЗ) (подзона ЗРЗ-1, участок ЗРЗ-1.5):

Прохождение границы		Описание прохождения частей границы
от точки	до точки	
1	2	3
1221	1222	из исходной точки 1221 с координатами 1302723.6600, 326027.3400 на северо-запад, протяженностью 32,56 м
1222	1222.1	на юго-запад, протяженностью 7,01 м
1222	1223	на северо-запад, протяженностью 4,55 м
1223	1224	на северо-запад, протяженностью 13,84 м
1224	1225	на северо-восток, протяженностью 21,96 м
1225	1226	на северо-запад, протяженностью 24,66 м
1226	1227	на северо-восток, протяженностью 49,13 м
1227	1228	на юго-восток, протяженностью 7,43 м
1228	1229	на юго-восток, протяженностью 23,16 м
1229	1230	на юго-запад, протяженностью 23,39 м
1230	1231	на юго-восток, протяженностью 4,51 м
1231	1232	на юго-запад, протяженностью 16,55 м

1	2	3
1232	1233	на юго-восток, протяженностью 2,78 м
1233	1234	на юго-восток, протяженностью 3,56 м
1234	1235	на юго-восток, протяженностью 2,76 м
1235	1236	на юго-восток, протяженностью 14,39 м
1236	1237	на юго-запад, протяженностью 6,51 м
1237	1238	на юго-восток, протяженностью 6,45 м
1238	1239	на юго-восток, протяженностью 4,13 м
1239	1240	на юго-восток, протяженностью 4,58 м
1240	1241	на юго-запад, протяженностью 9,04 м
1241	1221	в исходную точку 1221 на юго-запад, протяженностью 5,88 м

3.36. Описание границ зоны регулирования застройки и хозяйственной деятельности (ЗРЗ) (подзона ЗРЗ-1, участок ЗРЗ-1.6):

Прохождение границы		Описание прохождения частей границы
от точки	до точки	
1	2	3
1242	1243	из исходной точки 1242 с координатами 1302756.2700, 326021.6400 на северо-восток, протяженностью 5,60 м
1243	1244	на северо-запад, протяженностью 32,46 м
1244	1245	на северо-запад, протяженностью 8,83 м
1245	1246	на северо-восток, протяженностью 2,48 м
1246	1247	на северо-запад, протяженностью 2,94 м
1247	1248	на северо-запад, протяженностью 8,35 м
1248	1249	на северо-восток, протяженностью 18,81 м
1249	1250	на северо-восток, протяженностью 19,20 м
1250	1251	на северо-запад, протяженностью 1,03 м
1251	1252	на северо-восток, протяженностью 13,88 м
1252	1253	на северо-запад, протяженностью 5,31 м
1253	1254	на северо-восток, протяженностью 8,73 м
1254	1255	на северо-запад, протяженностью 1,00 м
1255	1256	на северо-восток, протяженностью 24,09 м
1256	1257	на юго-восток, протяженностью 28,12 м
1257	1258	на юго-восток, протяженностью 13,15 м
1258	1259	на северо-восток, протяженностью 8,91 м
1259	1260	на северо-восток, протяженностью 27,01 м
1260	1261	на северо-восток, протяженностью 14,68 м
1261	1262	на северо-восток, протяженностью 9,90 м
1262	1263	на северо-восток, протяженностью 20,60 м
1263	1264	на юго-восток, протяженностью 8,01 м
1264	1265	на юго-запад, протяженностью 6,51 м
1265	1266	на юго-запад, протяженностью 17,97 м
1266	1267	на юго-восток, протяженностью 65,02 м
1267	1268	на юго-запад, протяженностью 25,27 м
1268	1269	на юго-запад, протяженностью 13,27 м
1269	1270	на юго-восток, протяженностью 6,82 м
1270	1271	на юго-запад, протяженностью 19,08 м
1271	1272	на юго-запад, протяженностью 35,51 м
1272	1273	на юго-восток, протяженностью 2,20 м
1273	1274	на юго-запад, протяженностью 24,32 м

1	2	3
1274	1275	на северо-запад, протяженностью 6,54 м
1275	1276	на юго-запад, протяженностью 39,34 м
1276	1277	на юго-запад, протяженностью 25,39 м
1277	1278	на юго-восток, протяженностью 3,07 м
1278	1279	на юго-запад, протяженностью 13,69 м
1279	1280	на юго-запад, протяженностью 5,29 м
1280	1242	в исходную точку 1242 на юго-запад, протяженностью 33,94 м

3.37. Описание границ зоны регулирования застройки и хозяйственной деятельности (ЗРЗ) (подзона ЗРЗ-2, участок ЗРЗ-2.1):

Прохождение границы		Описание прохождения частей границы
от точки	до точки	
1	2	3
1281	1282	из исходной точки 1281 с координатами 1301282.8707, 325275.9122 на северо-запад, протяженностью 27,67 м
1282	1283	на северо-запад, протяженностью 23,02 м
1283	1284	на северо-запад, протяженностью 27,36 м
1284	1285	на северо-запад, протяженностью 39,73 м
1285	1286	на северо-запад, протяженностью 39,73 м
1286	1287	на северо-запад, протяженностью 38,13 м
1287	1288	на северо-запад, протяженностью 30,68 м
1288	1289	на северо-запад, протяженностью 37,43 м
1289	1290	на северо-запад, протяженностью 11,31 м
1290	1291	на северо-восток, протяженностью 25,14 м
1291	1292	на северо-восток, протяженностью 11,84 м
1292	1293	на северо-восток, протяженностью 6,00 м
1293	1294	на северо-восток, протяженностью 44,18 м
1294	1295	на северо-запад, протяженностью 3,12 м
1295	1296	на юго-запад, протяженностью 0,88 м
1296	1297	на северо-запад, протяженностью 15,25 м
1297	1298	на северо-восток, протяженностью 16,73 м
1298	1299	на юго-восток, протяженностью 10,30 м
1299	1300	на северо-восток, протяженностью 8,54 м
1300	1301	на северо-восток, протяженностью 29,39 м
1301	1302	на северо-восток, протяженностью 7,42 м
1302	1303	на северо-восток, протяженностью 31,05 м
1303	1304	на северо-восток, протяженностью 90,49 м
1304	1305	на северо-восток, протяженностью 14,49 м
1305	1306	на северо-запад, протяженностью 6,00 м
1306	1307	на северо-восток, протяженностью 2,49 м
1307	1308	на северо-восток, протяженностью 2,40 м
1308	1309	на северо-запад, протяженностью 14,49 м
1309	1310	на северо-запад, протяженностью 2,84 м
1310	1311	на северо-восток, протяженностью 76,57 м
1311	1312	на северо-восток, протяженностью 133,09 м
1312	1313	на юго-восток, протяженностью 53,58 м
1313	1314	на юго-восток, протяженностью 8,85 м
1314	1315	на северо-восток, протяженностью 4,80 м

1	2	3
1315	1316	на юго-восток, протяженностью 2,06 м
1316	1317	на северо-восток, протяженностью 11,72 м
1317	1318	на юго-восток, протяженностью 94,63 м
1318	1319	на юго-запад, протяженностью 8,75 м
1319	1320	на юго-восток, протяженностью 64,03 м
1320	1321	на юго-запад, протяженностью 73,69 м
1321	1322	на юго-запад, протяженностью 43,46 м
1322	1323	на юго-запад, протяженностью 26,51 м
1323	1324	на юго-запад, протяженностью 26,51 м
1324	1325	на юго-запад, протяженностью 55,20 м
1325	1326	на юго-запад, протяженностью 59,79 м
1326	1327	на юго-запад, протяженностью 39,71 м
1327	1328	на юго-запад, протяженностью 31,93 м
1328	1329	на юго-запад, протяженностью 13,00 м
1329	1330	на юго-восток, протяженностью 3,58 м
1330	1331	на юго-запад, протяженностью 10,01 м
1331	1332	на юго-запад, протяженностью 18,04 м
1332	1333	на юго-запад, протяженностью 14,78 м
1333	1334	на северо-запад, протяженностью 13,71 м
1334	1335	на юго-запад, протяженностью 45,23 м
1335	1336	на юго-запад, протяженностью 19,94 м
1336	1281	в исходную точку 1281 на юго-запад, протяженностью 22,99 м

3.38. Описание границ зоны регулирования застройки и хозяйственной деятельности (ЗРЗ) (подзона ЗРЗ-2, участок ЗРЗ-2.2):

Прохождение границы		Описание прохождения частей границы
от точки	до точки	
1	2	3
1337	1338	из исходной точки 1337 с координатами 1301679.2822, 325578.9609 на северо-запад, протяженностью 64,03 м
1338	1339	на северо-восток, протяженностью 8,75 м
1339	1340	на северо-запад, протяженностью 94,63 м
1340	1341	на юго-запад, протяженностью 11,72 м
1341	1342	на северо-запад, протяженностью 2,06 м
1342	1343	на северо-восток, протяженностью 19,65 м
1343	1344	на северо-запад, протяженностью 11,29 м
1344	1345	на северо-восток, протяженностью 37,58 м
1345	1346	на северо-запад, протяженностью 0,95 м
1346	1347	на северо-восток, протяженностью 2,01 м
1347	1348	на северо-восток, протяженностью 43,44 м
1348	1349	на северо-запад, протяженностью 8,19 м
1349	1350	на северо-восток, протяженностью 19,36 м
1350	1351	на северо-запад, протяженностью 15,56 м
1351	1352	на северо-восток, протяженностью 20,51 м
1352	1353	на северо-восток, протяженностью 20,51 м
1353	1354	на северо-восток, протяженностью 17,84 м
1354	1355	на юго-восток, протяженностью 13,07 м
1355	1356	на северо-восток, протяженностью 17,00 м

1	2	3
1356	1357	на северо-восток, протяженностью 1,43 м
1357	1358	на юго-восток, протяженностью 0,68 м
1358	1359	на юго-восток, протяженностью 2,85 м
1359	1360	на северо-восток, протяженностью 12,07 м
1360	1361	на юго-восток, протяженностью 1,57 м
1361	1362	на юго-запад, протяженностью 1,02 м
1362	1363	на юго-восток, протяженностью 6,60 м
1363	1364	на северо-восток, протяженностью 1,22 м
1364	13.64.1	на юго-восток, протяженностью 10,22 м
1364.1	1364.2	на северо-восток, протяженностью 17,13 м
1364.2	1364.3	на северо-запад, протяженностью 3,99 м
1364.3	1364.4	на северо-восток, протяженностью 20,25 м
1364.4	1364.5	на северо-восток, протяженностью 3,10 м
1364.5	1364.6	на юго-восток, протяженностью 3,02 м
1364.6	1364.7	на северо-восток, протяженностью 13,59 м
1364.7	1364.8	на северо-восток, протяженностью 14,18 м
1364.8	1364.9	на северо-запад, протяженностью 14,98 м
1364.9	1365	на северо-восток, протяженностью 19,53 м
1365	1365.1	на северо-восток, протяженностью 25,29 м
1365.1	1365.2	на северо-запад, протяженностью 7,82 м
1365.2	1366	на северо-восток, протяженностью 26,97 м
1366	1367	на юго-восток, протяженностью 20,68 м
1367	1368	на северо-восток, протяженностью 56,69 м
1368	1368.1	на северо-запад, протяженностью 16,61 м
1368.1	1369	на северо-восток, протяженностью 21,95 м
1369	1370	на северо-восток, протяженностью 38,06 м
1370	1371	на юго-восток, протяженностью 29,01 м
1371	1372	на юго-восток, протяженностью 58,39 м
1372	1373	на юго-восток, протяженностью 35,62 м
1373	1374	на юго-запад, протяженностью 163,16 м
1374	1375	на юго-запад, протяженностью 156,86 м
1375	1337	в исходную точку 1337 на юго-запад, протяженностью 156,86 м

3.39. Описание границ зоны регулирования застройки и хозяйственной деятельности (ЗРЗ) (подзона ЗРЗ-2, участок ЗРЗ-2.3):

Прохождение границы		Описание прохождения частей границы
от точки	до точки	
1	2	3
1376	1377	из исходной точки 1376 с координатами 1301695.5507, 325903.3322 на юго-запад, протяженностью 20,90 м
1377	1378	на северо-запад, протяженностью 25,58 м
1378	1379	на юго-запад, протяженностью 27,19 м
1379	1380	на юго-запад, протяженностью 31,02 м
1380	1381	на юго-восток, протяженностью 31,64 м
1381	1382	на юго-запад, протяженностью 16,32 м
1382	1383	на юго-запад, протяженностью 11,89 м
1383	1384	на северо-запад, протяженностью 4,28 м
1384	1385	на юго-запад, протяженностью 36,87 м
1385	1386	на северо-запад, протяженностью 13,08 м
1386	1387	на северо-восток, протяженностью 2,10 м

1	2	3
1387	1388	на северо-запад, протяженностью 12,30 м
1388	1389	на юго-запад, протяженностью 14,12 м
1389	1390	на юго-запад, протяженностью 7,40 м
1390	1391	на юго-запад, протяженностью 0,89 м
1391	1392	на юго-запад, протяженностью 1,57 м
1392	1393	на юго-запад, протяженностью 12,82 м
1393	1394	на юго-восток, протяженностью 2,29 м
1394	1395	на юго-запад, протяженностью 11,90 м
1395	1396	на юго-запад, протяженностью 17,01 м
1396	1397	на юго-восток, протяженностью 17,03 м
1397	1398	на юго-запад, протяженностью 74,98 м
1398	1399	на юго-запад, протяженностью 3,60 м
1399	1400	на юго-запад, протяженностью 18,84 м
1400	1401	на юго-запад, протяженностью 33,74 м
1401	1402	на юго-восток, протяженностью 21,73 м
1402	1403	на юго-запад, протяженностью 4,76 м
1403	1404	на юго-запад, протяженностью 13,82 м
1404	1405	на северо-запад, протяженностью 7,91 м
1405	1406	на северо-запад, протяженностью 4,01 м
1406	1407	на юго-запад, протяженностью 28,23 м
1407	1408	на северо-запад, протяженностью 14,79 м
1408	1409	на северо-восток, протяженностью 3,66 м
1409	1410	на северо-запад, протяженностью 2,45 м
1410	1411	на северо-запад, протяженностью 2,16 м
1411	1412	на северо-запад, протяженностью 10,80 м
1412	1413	на северо-запад, протяженностью 77,79 м
1413	1414	на северо-восток вдоль нечетной стороны Октябрьской ул., протяженностью 102,69 м
1414	1415	на северо-запад вдоль четной стороны ул. Радищева, протяженностью 184,54 м
1415	1416	на северо-восток вдоль нечетной стороны ул. Декабристов, протяженностью 52,97 м
1416	1417	на северо-восток вдоль нечетной стороны ул. Декабристов, протяженностью 52,97 м
1417	1418	на северо-восток вдоль нечетной стороны ул. Декабристов, протяженностью 21,34 м
1418	1419	на северо-восток вдоль нечетной стороны ул. Декабристов, протяженностью 59,78 м
1419	1420	на северо-восток вдоль нечетной стороны ул. Декабристов, протяженностью 54,94 м
1420	1421	на северо-восток вдоль нечетной стороны ул. Декабристов, протяженностью 10,00 м
1421	1422	на юго-восток, протяженностью 16,98 м
1422	1423	на юго-восток, протяженностью 11,01 м
1423	1424	на юго-восток, протяженностью 16,02 м
1424	1425	на юго-восток, протяженностью 20,62 м
1425	1426	на юго-восток, протяженностью 13,35 м
1426	1427	на северо-восток, протяженностью 4,13 м
1427	1428	на северо-восток, протяженностью 10,54 м
1428	1429	на юго-восток, протяженностью 8,95 м
1429	1430	на юго-восток, протяженностью 33,58 м

1	2	3
1430	1431	на юго-восток, протяженностью 1,88 м
1431	1432	на юго-восток, протяженностью 5,73 м
1432	1433	на юго-восток, протяженностью 2,68 м
1433	1434	на юго-восток, протяженностью 36,22 м
1434	1435	на юго-восток, протяженностью 19,29 м
1435	1436	на северо-восток, протяженностью 5,43 м
1436	1437	на юго-восток, протяженностью 25,49 м
1437	1438	на юго-восток, протяженностью 22,99 м
1438	1439	на юго-восток, протяженностью 3,57 м
1439	1440	на юго-восток, протяженностью 13,74 м
1440	1376	в исходную точку 1376 на юго-восток, протяженностью 38,134 м

3.40. Описание границ зоны регулирования застройки и хозяйственной деятельности (ЗРЗ) (подзона ЗРЗ-2, участок ЗРЗ-2.4):

Прохождение границы		Описание прохождения частей границы
от точки	до точки	
1	2	3
1441	1442	из исходной точки 1441 с координатами 1301719.1685, 325940.9893 на северо-запад, протяженностью 12,13 м
1442	1443	на северо-запад, протяженностью 5,17 м
1443	1444	на северо-запад, протяженностью 4,85 м
1444	1445	на северо-восток, протяженностью 30,75 м
1445	1446	на северо-запад, протяженностью 36,42 м
1446	1447	на северо-восток, протяженностью 6,82 м
1447	1448	на северо-запад, протяженностью 26,34 м
1448	1449	на юго-запад, протяженностью 31,10 м
1449	1450	на юго-запад, протяженностью 5,92 м
1450	1451	на северо-запад, протяженностью 23,93 м
1451	1452	на северо-запад, протяженностью 10,77 м
1452	1453	на северо-запад, протяженностью 13,83 м
1453	1454	на северо-запад, протяженностью 27,89 м
1454	1455	на северо-восток, протяженностью 7,26 м
1455	1456	на северо-запад, протяженностью 17,51 м
1456	1457	на юго-запад, протяженностью 9,14 м
1457	1458	на северо-запад, протяженностью 21,31 м
1458	1459	на северо-запад, протяженностью 2,82 м
1459	1460	на северо-запад, протяженностью 29,41 м
1460	1461	на северо-восток, протяженностью 25,98 м
1461	1462	на юго-восток, протяженностью 5,54 м
1462	1463	на северо-восток, протяженностью 18,10 м
1463	1464	на северо-восток, протяженностью 16,50 м
1464	1465	на северо-восток, протяженностью 7,15 м
1465	1466	на северо-восток, протяженностью 2,46 м
1466	1467	на северо-восток, протяженностью 23,64 м
1467	1468	на северо-восток, протяженностью 5,57 м
1468	1469	на северо-восток, протяженностью 31,95 м
1469	1470	на северо-восток, протяженностью 13,15 м
1470	1471	на северо-восток, протяженностью 11,35 м
1471	1472	на восток, протяженностью 4,01 м

1	2	3
1472	1473	на северо-восток, протяженностью 9,76 м
1473	1474	на северо-восток, протяженностью 79,76 м
1474	1475	на северо-восток, протяженностью 51,51 м
1475	1476	на северо-восток, протяженностью 27,83 м
1476	1477	на северо-восток, протяженностью 3,19 м
1477	1478	на северо-восток, протяженностью 27,57 м
1478	1479	на юго-восток, протяженностью 59,75 м
1479	1480	на юго-запад, протяженностью 65,87 м
1480	1481	на северо-запад, протяженностью 31,92 м
1481	1482	на юго-запад, протяженностью 20,31 м
1482	1483	на юго-запад, протяженностью 34,39 м
1483	1484	на северо-запад, протяженностью 5,99 м
1484	1485	на юго-запад, протяженностью 27,55 м
1485	1486	на юго-запад, протяженностью 21,37 м
1486	1487	на юго-запад, протяженностью 11,65 м
1487	1488	на юго-восток, протяженностью 31,94 м
1488	1489	на юго-восток, протяженностью 7,59 м
1489	1490	на юго-восток, протяженностью 19,86 м
1490	1491	на юго-запад, протяженностью 27,83 м
1491	1492	на юго-восток, протяженностью 36,42 м
1492	1493	на юго-восток, протяженностью 8,00 м
1493	1494	на северо-восток, протяженностью 6,85 м
1494	1495	на юго-восток, протяженностью 3,75 м
1495	1496	на северо-восток, протяженностью 13,33 м
1496	1497	на северо-восток, протяженностью 51,61 м
1497	1498	на юго-восток, протяженностью 4,53 м
1498	1499	на юго-восток, протяженностью 12,90 м
1499	1500	на юго-восток, протяженностью 32,76 м
1500	1501	на юго-восток, протяженностью 10,10 м
1501	1502	на юго-восток, протяженностью 7,08 м
1502	1503	на юго-восток, протяженностью 3,54 м
1503	1504	на юго-запад, протяженностью 37,51 м
1504	1505	на юго-запад, протяженностью 24,93 м
1505	1506	на юго-запад, протяженностью 40,42 м
1506	1507	на юго-запад, протяженностью 33,75 м
1507	1508	на юго-запад, протяженностью 34,18 м
1508	1509	на юго-запад, протяженностью 33,93 м
1509	1510	на юго-восток, протяженностью 9,26 м
1510	1511	на юго-запад, протяженностью 26,36 м
1511	1512	на юго-запад, протяженностью 15,54 м
1512	1513	на юго-запад, протяженностью 32,05 м
1513	1514	на юго-запад, протяженностью 18,31 м
1514	1515	на северо-запад, протяженностью 18,31 м
1515	1516	на северо-запад, протяженностью 21,01 м
1516	1517	на юго-запад, протяженностью 9,09 м
1517	1441	в исходную точку 1441 на юго-запад, протяженностью 15,80 м

3.41. Описание границ зоны регулирования застройки и хозяйственной деятельности (ЗРЗ) (подзона ЗРЗ-2, участок ЗРЗ-2.5):

Прохождение границы		Описание прохождения частей границы
от точки	до точки	
1	2	3
1518	1519	из исходной точки 1518 с координатами 1301698.2207, 326265.9522 на северо-запад, протяженностью 46,17 м
1519	1520	на юго-запад, протяженностью 17,59 м
1520	1521	на юго-запад, протяженностью 33,61 м
1521	1522	на юго-запад, протяженностью 11,68 м
1522	1523	на юго-запад, протяженностью 31,51 м
1523	1524	на юго-запад, протяженностью 27,50 м
1524	1525	на юго-запад, протяженностью 29,20 м
1525	1526	на северо-запад, протяженностью 131,98 м
1526	1527	на северо-запад, протяженностью 59,58 м
1527	1528	на северо-запад, протяженностью 8,71 м
1528	1529	на северо-восток вдольСпартаковской ул., протяженностью 55,82 м
1529	1530	на северо-восток вдольСпартаковской ул., протяженностью 183,51 м
1530	1531	на северо-восток вдольСпартаковской ул., протяженностью 83,61 м
1531	1532	на северо-восток вдольСпартаковской ул., протяженностью 25,33 м
1532	1533	на северо-восток вдольСпартаковской ул., протяженностью 2,29 м
1533	1534	на северо-восток, протяженностью 3,98 м
1534	1535	на юго-восток, протяженностью 21,36 м
1535	1536	на северо-восток, протяженностью 6,80 м
1536	1537	на юго-восток, протяженностью 2,64 м
1537	1538	на юго-восток, протяженностью 0,89 м
1538	1539	на юго-восток, протяженностью 1,55 м
1539	1540	на юго-восток, протяженностью 51,14 м
1540	1541	на юго-восток, протяженностью 1,00 м
1541	1542	на юго-запад, протяженностью 7,61 м
1542	1543	на юго-запад, протяженностью 4,70 м
1543	1544	на юго-запад, протяженностью 2,00 м
1544	1545	на юго-восток, протяженностью 2,00 м
1545	1546	на северо-восток, протяженностью 14,90 м
1546	1547	на юго-восток, протяженностью 5,50 м
1547	1548	на северо-восток, протяженностью 7,52 м
1548	1549	на юго-восток, протяженностью 15,31 м
1549	1550	на северо-восток, протяженностью 13,06 м
1550	1551	на юго-восток, протяженностью 8,43 м
1551	1552	на северо-восток, протяженностью 6,70 м
1552	1553	на юго-восток, протяженностью 18,91 м
1553	1554	на юго-запад, протяженностью 13,01 м
1554	1555	на юго-восток, протяженностью 24,81 м
1555	1556	на юго-запад, протяженностью 12,60 м
1556	1557	на юго-восток, протяженностью 23,27 м
1557	1558	на юго-восток, протяженностью 18,79 м

1	2	3
1558	1559	на северо-восток, протяженностью 7,16 м
1559	1560	на юго-восток, протяженностью 7,26 м
1560	1561	на юго-восток, протяженностью 11,36 м
1561	1562	на юго-восток, протяженностью 13,34 м
1562	1563	на юго-запад, протяженностью 25,77 м
1563	1564	на юго-запад, протяженностью 6,95 м
1564	1565	на юго-восток, протяженностью 4,60 м
1565	1566	на юго-восток, протяженностью 5,42 м
1566	1567	на юго-восток, протяженностью 7,70 м
1567	1568	на юго-восток, протяженностью 6,37 м
1568	1569	на юго-восток, протяженностью 4,50 м
1569	1570	на юго-запад, протяженностью 80,73 м
1570	1571	на юго-восток, протяженностью 112,06 м
1571	1572	на юго-восток, протяженностью 28,03 м
1572	1573	на юго-восток, протяженностью 8,10 м
1573	1518	в исходную точку 1518 на юго-запад, протяженностью 10,42 м

3.42. Описание границ зоны регулирования застройки и хозяйственной деятельности (ЗРЗ) (подзона ЗРЗ-2, участок ЗРЗ-2.6):

Прохождение границы		Описание прохождения частей границы
от точки	до точки	
1	2	3
1574	1575	из исходной точки 1518 с координатами 1301912.7007, 326432.9722 на северо-запад, протяженностью 59,91 м
1575	1576	на юго-запад, протяженностью 13,81 м
1576	1577	на северо-восток, протяженностью 15,16 м
1577	1578	на юго-восток, протяженностью 15,16 м
1578	1579	на северо-восток, протяженностью 23,47 м
1579	1580	на юго-восток, протяженностью 7,98 м
1580	1581	на северо-восток, протяженностью 2,35 м
1581	1582	на юго-восток, протяженностью 7,29 м
1582	1583	на северо-восток, протяженностью 3,08 м
1583	1584	на юго-восток, протяженностью 4,25 м
1584	1585	на северо-восток, протяженностью 21,84 м
1585	1586	на юго-восток, протяженностью 22,87 м
1586	1587	на юго-восток, протяженностью 12,77 м
1587	1588	на юго-восток, протяженностью 6,45 м
1588	1589	на юго-запад, протяженностью 22,39 м
1589	1590	на юго-запад, протяженностью 31,69 м
1590	1574	в исходную точку 1574 на юго-запад, протяженностью 56,89 м

3.43. Описание границ зоны регулирования застройки и хозяйственной деятельности (ЗРЗ) (подзона ЗРЗ-2, участок ЗРЗ-2.7):

Прохождение границы		Описание прохождения частей границы
от точки	до точки	
1	2	3
1591	1592	из исходной точки 1591 с координатами 1302009.2307, 326514.2122 на северо-запад, протяженностью 77,00 м

1	2	3
1592	1593	на северо-восток, протяженностью 37,20 м
1593	1594	на северо-восток, протяженностью 58,36 м
1594	1595	на юго-восток, протяженностью 13,92 м
1595	1596	на северо-восток, протяженностью 6,09 м
1596	1597	на северо-восток, протяженностью 9,03 м
1597	1598	на юго-восток, протяженностью 14,72 м
1598	1599	на юго-восток, протяженностью 16,58 м
1599	1600	на юго-восток, протяженностью 26,23 м
1600	1591	в исходную точку 1591 на юго-запад, протяженностью 115,23 м

3.44. Описание границ зоны регулирования застройки и хозяйственной деятельности (ЗРЗ) (подзона ЗРЗ-2, участок ЗРЗ-2.8):

Прохождение границы		Описание прохождения частей границы
от точки	до точки	
1	2	3
1601	1602	из исходной точки 1601 с координатами 1302061.3606, 326653.1970 на юго-запад, протяженностью 26,86 м
1602	1603	на северо-запад, протяженностью 14,72 м
1603	1604	на юго-запад, протяженностью 9,03 м
1604	1605	на юго-запад, протяженностью 6,09 м
1605	1606	на северо-запад, протяженностью 13,92 м
1606	1607	на юго-запад, протяженностью 58,36 м
1607	1608	на северо-запад, протяженностью 6,70 м
1608	1609	на северо-запад, протяженностью 27,27 м
1609	1610	на северо-запад, протяженностью 2,23 м
1610	1611	на юго-запад, протяженностью 8,20 м
1611	1612	на северо-запад, протяженностью 53,17 м
1612	1613	на северо-восток, протяженностью 17,57 м
1613	1614	на северо-запад, протяженностью 17,19 м
1614	1615	на северо-запад, протяженностью 8,43 м
1615	1616	на юго-запад, протяженностью 17,74 м
1616	1617	на северо-запад, протяженностью 31,33 м
1617	1618	на юго-запад, протяженностью 20,90 м
1618	1619	на северо-запад, протяженностью 27,99 м
1619	1620	на северо-запад, протяженностью 4,48 м
1620	1621	на северо-восток, протяженностью 30,53 м
1621	1622	на северо-восток, протяженностью 8,44 м
1622	1623	на северо-запад, протяженностью 32,54 м
1623	1624	на юго-запад, протяженностью 7,31 м
1624	1625	на северо-запад, протяженностью 5,52 м
1625	1626	на северо-запад, протяженностью 7,85 м
1626	1627	на северо-запад, протяженностью 5,40 м
1627	1628	на северо-запад, протяженностью 26,18 м
1628	1629	на юго-запад, протяженностью 8,15 м
1629	1630	на северо-запад, протяженностью 7,32 м
1630	1631	на северо-запад, протяженностью 14,61 м
1631	1632	на северо-запад, протяженностью 16,15 м
1632	1633	на северо-запад, протяженностью 10,79 м
1633	1634	на северо-запад, протяженностью 3,03 м
1634	1635	на северо-восток, протяженностью 4,99 м

1	2	3
1635	1636	на северо-запад, протяженностью 6,62 м
1636	1637	на северо-запад, протяженностью 9,49 м
1637	1638	на северо-запад, протяженностью 4,85 м
1638	1639	на северо-запад, протяженностью 7,60 м
1639	1640	на северо-запад, протяженностью 13,05 м
1640	1641	на северо-восток, протяженностью 169,43 м
1641	1642	на северо-восток, протяженностью 71,69 м
1642	1642.1	на северо-восток, протяженностью 35,77 м
1642.1	1642.2	на северо-восток, протяженностью 96,52 м
1642.2	1643	на северо-восток, протяженностью 30,75 м
1643	1644	на северо-восток, протяженностью 15,25 м
1644	1645	на северо-восток, протяженностью 35,00 м
1645	1646	на северо-восток, протяженностью 16,80 м
1646	1647	на северо-восток, протяженностью 11,39 м
1647	1648	на северо-восток, протяженностью 59,37 м
1648	1649	на северо-восток, протяженностью 90,11 м
1649	1650	на северо-восток, протяженностью 90,11 м
1650	1651	на северо-восток, протяженностью 57,97 м
1651	1652	на северо-восток, протяженностью 35,72 м
1652	1653	на северо-восток, протяженностью 23,56 м
1653	1654	на северо-восток, протяженностью 22,55 м
1654	1655	на юго-восток, протяженностью 18,94 м
1655	1656	на юго-восток, протяженностью 18,94 м
1656	1657	на юго-восток, протяженностью 21,83 м
1657	1658	на юго-восток, протяженностью 21,83 м
1658	1659	на юго-восток, протяженностью 33,68 м
1659	1660	на юго-восток, протяженностью 70,39 м
1660	1661	на юго-восток, протяженностью 44,16 м
1661	1662	на юго-восток, протяженностью 18,54 м
1662	1663	на юго-восток, протяженностью 19,69 м
1663	1664	на юго-восток, протяженностью 32,71 м
1664	1665	на юго-восток, протяженностью 28,35 м
1665	1666	на юго-восток, протяженностью 39,27 м
1666	1667	на юго-восток, протяженностью 13,38 м
1667	1668	на юго-восток, протяженностью 74,55 м
1668	1669	на юго-восток, протяженностью 35,48 м
1669	1670	на юго-восток, протяженностью 45,59 м
1670	1671	на юго-восток, протяженностью 48,84 м
1671	1672	на юго-восток, протяженностью 47,42 м
1672	1673	на юго-восток, протяженностью 47,42 м
1673	1674	на юго-восток, протяженностью 75,83 м
1674	1675	на юго-восток, протяженностью 37,41 м
1675	1676	на юго-восток, протяженностью 60,76 м
1676	1677	на северо-восток, протяженностью 62,73 м
1677	1678	на северо-восток, протяженностью 49,64 м
1678	1679	на северо-восток, протяженностью 166,79 м
1679	1680	на юго-восток, протяженностью 20,74 м
1680	1681	на юго-восток, протяженностью 30,75 м
1681	1682	на северо-восток, протяженностью 6,27 м
1682	1683	на юго-восток, протяженностью 11,43 м
1683	1684	на юго-восток, протяженностью 5,74 м

1	2	3
1684	1685	на юго-восток, протяженностью 6,76 м
1685	1686	на юго-восток, протяженностью 17,76 м
1686	1687	на юго-восток, протяженностью 22,33 м
1687	1688	на северо-восток, протяженностью 6,35 м
1688	1689	на юго-восток, протяженностью 19,82 м
1689	1690	на юго-запад, протяженностью 2,29 м
1690	1691	на юго-восток, протяженностью 19,11 м
1691	1692	на юго-запад, протяженностью 4,72 м
1692	1693	на юго-восток, протяженностью 41,32 м
1693	1694	на юго-восток, протяженностью 46,54 м
1694	1695	на юго-восток, протяженностью 70,45 м
1695	1696	на юго-восток, протяженностью 71,90 м
1696	1697	на юго-восток, протяженностью 22,83 м
1697	1698	на юго-восток, протяженностью 16,06 м
1698	1699	на юго-восток, протяженностью 29,23 м
1699	1700	на юго-запад, протяженностью 5,14 м
1700	1701	на юго-запад, протяженностью 12,29 м
1701	1702	на северо-запад, протяженностью 4,72 м
1702	1703	на юго-запад, протяженностью 14,39 м
1703	1704	на юго-запад, протяженностью 9,24 м
1704	1705	на юго-восток, протяженностью 4,91 м
1705	1706	на юго-запад, протяженностью 26,28 м
1706	1707	на юго-запад, протяженностью 21,23 м
1707	1708	на юго-запад, протяженностью 21,23 м
1708	1709	на северо-запад, протяженностью 23,37 м
1709	1710	на юго-запад, протяженностью 21,17 м
1710	1711	на юго-восток, протяженностью 3,02 м
1711	1712	на юго-запад, протяженностью 8,45 м
1712	1713	на юго-запад, протяженностью 12,77 м
1713	1714	на юго-запад, протяженностью 12,87 м
1714	1715	на юго-восток, протяженностью 37,53 м
1715	1716	на юго-запад, протяженностью 54,49 м
1716	1717	на юго-восток, протяженностью 1,79 м
1717	1718	на юго-запад, протяженностью 8,35 м
1718	1719	на юго-запад, протяженностью 11,96 м
1719	1720	на северо-запад, протяженностью 23,08 м
1720	1721	на юго-запад, протяженностью 29,41 м
1721	1722	на северо-запад, протяженностью 8,10 м
1722	1723	на юго-запад, протяженностью 24,53 м
1723	1724	на юго-запад, протяженностью 46,08 м
1724	1725	на юго-запад, протяженностью 9,44 м
1725	1726	на юго-запад, протяженностью 47,91 м
1726	1727	на юго-запад, протяженностью 38,00 м
1727	1728	на юго-запад, протяженностью 23,09 м
1728	1729	на северо-запад, протяженностью 14,69 м
1729	1730	на юго-запад, протяженностью 4,19 м
1730	1731	на северо-запад, протяженностью 4,39 м
1731	1732	на юго-запад, протяженностью 28,13 м
1732	1733	на северо-запад, протяженностью 6,94 м
1733	1734	на юго-запад, протяженностью 11,07 м
1734	1735	на юго-запад, протяженностью 16,58 м

1	2	3
1735	1736	на юго-восток, протяженностью 0,63 м
1736	1737	на юго-запад, протяженностью 2,58 м
1737	1738	на юго-запад, протяженностью 9,76 м
1738	1739	на юго-запад, протяженностью 5,40 м
1739	1740	на юго-запад, протяженностью 12,98 м
1740	1741	на юго-запад, протяженностью 2,16 м
1741	1742	на юго-запад, протяженностью 1,07 м
1742	1743	на юго-запад, протяженностью 9,65 м
1743	1744	на юго-восток, протяженностью 2,00 м
1744	1745	на юго-запад, протяженностью 11,85 м
1745	1746	на северо-запад, протяженностью 11,72 м
1746	1747	на северо-запад, протяженностью 69,76 м
1747	1748	на юго-запад, протяженностью 8,81 м
1748	1749	на северо-запад, протяженностью 1,68 м
1749	1750	на северо-восток, протяженностью 12,25 м
1750	1751	на северо-запад, протяженностью 12,25 м
1751	1752	на северо-запад, протяженностью 11,96 м
1752	1753	на северо-запад, протяженностью 10,77 м
1753	1754	на северо-запад, протяженностью 5,22 м
1754	1755	на северо-запад, протяженностью 16,07 м
1755	1756	на северо-запад, протяженностью 8,07 м
1756	1757	на юго-запад, протяженностью 0,92 м
1757	1758	на северо-запад, протяженностью 18,41 м
1758	1759	на северо-запад, протяженностью 23,70 м
1759	1760	на северо-запад, протяженностью 43,41 м
1760	1761	на юго-запад, протяженностью 4,54 м
1761	1762	на северо-запад, протяженностью 10,36 м
1762	1763	на северо-восток, протяженностью 11,58 м
1763	1764	на северо-запад, протяженностью 1,61 м
1764	1765	на северо-запад, протяженностью 6,78 м
1765	1766	на северо-восток, протяженностью 14,00 м
1766	1767	на северо-восток, протяженностью 0,84 м
1767	1768	на северо-запад, протяженностью 22,65 м
1768	1768.1	на северо-запад, протяженностью 18,08 м
1768.1	1769	на северо-запад, протяженностью 8,13 м
1769	1770	на северо-запад, протяженностью 10,21 м
1770	1771	на юго-запад, протяженностью 2,30 м
1771	1772	на юго-запад, протяженностью 9,54 м
1772	1773	на северо-запад, протяженностью 9,58 м
1773	1774	на северо-запад, протяженностью 4,67 м
1774	1775	на северо-запад, протяженностью 6,21 м
1775	1776	на северо-запад, протяженностью 14,26 м
1776	1777	на северо-запад, протяженностью 19,59 м
1777	1778	на северо-запад, протяженностью 3,25 м
1778	1779	на северо-восток, протяженностью 12,65 м
1779	1780	на юго-восток, протяженностью 1,63 м
1780	1781	на северо-восток, протяженностью 19,23 м
1781	1782	на северо-восток, протяженностью 14,85 м
1782	1783	на северо-восток, протяженностью 4,24 м
1783	1784	на северо-восток, протяженностью 22,70 м
1784	1785	на северо-восток, протяженностью 20,12 м

1	2	3
1785	1786	на северо-восток, протяженностью 14,64 м
1786	1787	на северо-восток, протяженностью 34,31 м
1787	1788	на северо-восток, протяженностью 24,84 м
1788	1789	на северо-восток, протяженностью 17,33 м
1789	1790	на северо-запад, протяженностью 29,03 м
1790	1791	на северо-запад, протяженностью 27,86 м
1791	1792	на юго-запад, протяженностью 19,00 м
1792	1793	на северо-запад, протяженностью 20,18 м
1793	1794	на северо-запад, протяженностью 18,47 м
1794	1795	на северо-запад, протяженностью 2,98 м
1795	1796	на северо-запад, протяженностью 3,36 м
1796	1797	на юго-запад, протяженностью 2,81 м
1797	1798	на юго-запад, протяженностью 35,62 м
1798	1799	на юго-запад, протяженностью 6,66 м
1799	1800	на юго-восток, протяженностью 12,18 м
1800	1801	на юго-запад, протяженностью 9,00 м
1801	1802	на юго-запад, протяженностью 12,02 м
1802	1803	на юго-запад, протяженностью 21,02 м
1803	1804	на северо-запад, протяженностью 14,26 м
1804	1805	на северо-запад, протяженностью 5,3 м
1805	1806	на юго-запад, протяженностью 17,38 м
1806	1807	на юго-запад, протяженностью 21,81 м
1807	1808	на юго-запад, протяженностью 3,74 м
1808	1809	на юго-запад, протяженностью 23,83 м
1809	1810	на юго-запад, протяженностью 21,75 м
1810	1811	на юго-запад, протяженностью 11,89 м
1811	1812	на юго-запад, протяженностью 5,51 м
1812	1813	на юго-запад, протяженностью 22,25 м
1813	1814	на юго-запад, протяженностью 10,07 м
1814	1815	на северо-запад, протяженностью 12,87 м
1815	1816	на северо-запад, протяженностью 12,87 м
1816	1817	на северо-восток, протяженностью 10,05 м
1817	1818	на северо-запад, протяженностью 22,28 м
1818	1819	на северо-восток, протяженностью 1,62 м
1819	1820	на северо-восток, протяженностью 15,10 м
1820	1821	на северо-запад, протяженностью 21,85 м
1821	1822	на северо-восток, протяженностью 29,60 м
1822	1823	на северо-восток, протяженностью 11,73 м
1823	1824	на юго-восток, протяженностью 3,86 м
1824	1825	на юго-восток, протяженностью 7,91 м
1825	1826	на северо-восток, протяженностью 14,82 м
1826	1827	на северо-запад, протяженностью 4,83 м
1827	1828	на северо-запад, протяженностью 1,74 м
1828	1829	на северо-запад, протяженностью 10,57 м
1829	1830	на северо-восток, протяженностью 25,31 м
1830	1831	на северо-восток, протяженностью 5,20 м
1831	1832	на северо-восток, протяженностью 16,00 м
1832	1833	на северо-запад, протяженностью 36,29 м
1833	1834	на северо-восток, протяженностью 3,52 м
1834	1835	на северо-восток, протяженностью 12,08 м
1835	1836	на северо-запад, протяженностью 27,94 м

1	2	3
1836	1837	на северо-запад, протяженностью 27,94 м
1837	1838	на юго-запад, протяженностью 7,80 м
1838	1839	на северо-запад, протяженностью 22,26 м
1839	1840	на северо-запад, протяженностью 46,56 м
1840	1841	на юго-запад, протяженностью 29,97 м
1841	1842	на юго-запад, протяженностью 8,69 м
1842	1843	на юго-запад, протяженностью 5,05 м
1843	1844	на юго-запад, протяженностью 2,31 м
1844	1845	на северо-запад, протяженностью 4,06 м
1845	1846	на юго-запад, протяженностью 0,31 м
1846	1847	на юго-запад, протяженностью 3,23 м
1847	1848	на юго-запад, протяженностью 6,00 м
1848	1849	на юго-запад, протяженностью 0,54 м
1849	1850	на юго-восток, протяженностью 1,87 м
1850	1851	на юго-запад, протяженностью 0,90 м
1851	1852	на юго-запад, протяженностью 11,48 м
1852	1853	на юго-запад, протяженностью 0,39 м
1853	1854	на северо-восток, протяженностью 4,98 м
1854	1855	на северо-восток, протяженностью 4,98 м
1855	1856	на юго-запад, протяженностью 9,12 м
1856	1857	на юго-запад, протяженностью 22,40 м
1857	1858	на юго-запад, протяженностью 11,15 м
1858	1859	на юго-запад, протяженностью 8,50 м
1859	1860	на юго-запад, протяженностью 6,55 м
1860	1861	на юго-восток, протяженностью 2,41 м
1861	1862	на юго-запад, протяженностью 4,54 м
1862	1863	на юго-запад, протяженностью 20,98 м
1863	1864	на юго-восток, протяженностью 2,01 м
1864	1865	на юго-запад, протяженностью 8,04 м
1865	1866	на юго-восток, протяженностью 2,71 м
1866	1867	на юго-восток, протяженностью 3,73 м
1867	1868	на юго-запад, протяженностью 12,68 м
1868	1869	на юго-запад, протяженностью 3,93 м
1869	1870	на юго-восток, протяженностью 2,19 м
1870	1871	на юго-восток, протяженностью 10,82 м
1871	1872	на юго-восток, протяженностью 1,25 м
1872	1873	на юго-восток, протяженностью 3,50 м
1873	1874	на юго-восток, протяженностью 23,89 м
1874	1875	на юго-запад, протяженностью 56,13 м
1875	1876	на юго-запад, протяженностью 23,56 м
1876	1877	на юго-запад, протяженностью 28,69 м
1877	1878	на северо-запад, протяженностью 6,71 м
1878	1879	на юго-запад, протяженностью 21,51 м
1879	1880	на юго-запад, протяженностью 26,95 м
1880	1881	на юго-запад, протяженностью 38,75 м
1881	1882	на северо-запад, протяженностью 27,45 м
1882	1883	на юго-запад, протяженностью 5,05 м
1883	1884	на северо-запад, протяженностью 2,70 м
1884	1885	на северо-запад, протяженностью 15,92 м
1885	1886	на юго-восток, протяженностью 1,19 м
1886	1887	на северо-запад, протяженностью 20,43 м

1	2	3
1887	1888	на северо-запад, протяженностью 12,12 м
1888	1889	на северо-запад, протяженностью 5,71 м
1889	1890	на юго-запад, протяженностью 21,85 м
1890	1891	на юго-запад, протяженностью 5,32 м
1891	1892	на юго-запад, протяженностью 20,61 м
1892	1893	на юго-запад, протяженностью 11,73 м
1893	1894	на юго-запад, протяженностью 7,79 м
1894	1895	на юго-восток, протяженностью 9,17 м
1895	1896	на юго-запад, протяженностью 28,37 м
1896	1897	на юго-запад, протяженностью 33,61 м
1897	1898	на северо-запад, протяженностью 7,73 м
1898	1899	на юго-запад, протяженностью 30,15 м
1899	1900	на северо-запад, протяженностью 36,59 м
1900	1901	на северо-запад, протяженностью 18,80 м
1901	1902	на северо-запад, протяженностью 5,26 м
1902	1903	на северо-запад, протяженностью 46,61 м
1903	1904	на северо-восток, протяженностью 11,00 м
1904	1905	на северо-восток, протяженностью 29,95 м
1905	1906	на северо-восток, протяженностью 18,04 м
1906	1907	на северо-запад, протяженностью 3,19 м
1907	1908	на северо-восток, протяженностью 3,26 м
1908	1909	на северо-запад, протяженностью 18,54 м
1909	1910	на юго-запад, протяженностью 4,61 м
1910	1911	на юго-запад, протяженностью 4,36 м
1911	1912	на северо-запад, протяженностью 1,16 м
1912	1913	на северо-запад, протяженностью 23,62 м
1913	1914	на северо-запад, протяженностью 20,66 м
1914	1915	на юго-запад, протяженностью 18,14 м
1915	1916	на юго-запад, протяженностью 21,06 м
1916	1917	на северо-запад, протяженностью 4,70 м
1917	1918	на северо-запад, протяженностью 1,18 м
1918	1919	на северо-запад, протяженностью 21,89 м
1919	1920	на юго-запад, протяженностью 18,29 м
1920	1921	на юго-запад, протяженностью 19,43 м
1921	1922	на юго-запад, протяженностью 29,59 м
1922	1923	на юго-восток, протяженностью 38,47 м
1923	1924	на юго-запад, протяженностью 15,09 м
1924	1925	на юго-запад, протяженностью 8,26 м
1925	1926	на юго-восток, протяженностью 5,84 м
1926	1927	на юго-восток, протяженностью 3,63 м
1927	1928	на юго-восток, протяженностью 3,08 м
1928	1929	на юго-восток, протяженностью 1,70 м
1929	1930	на юго-восток, протяженностью 25,74 м
1930	1931	на юго-восток, протяженностью 18,93 м
1931	1932	на юго-восток, протяженностью 0,75 м
1932	1933	на северо-восток, протяженностью 12,36 м
1933	1934	на северо-восток, протяженностью 5,24 м
1934	1935	на северо-восток, протяженностью 2,33 м
1935	1936	на северо-восток, протяженностью 27,71 м
1936	1937	на юго-восток, протяженностью 13,07 м
1937	1938	на юго-восток, протяженностью 25,29 м

1	2	3
1938	1939	на юго-восток, протяженностью 22,74 м
1939	1940	на юго-восток, протяженностью 12,85 м
1940	1941	на юго-восток, протяженностью 16,50 м
1941	1942	на юго-восток, протяженностью 8,25 м
1942	1943	на юго-восток, протяженностью 11,17 м
1943	1944	на юго-восток, протяженностью 11,18 м
1944	1945	на юго-запад, протяженностью 16,70 м
1945	1946	на юго-запад, протяженностью 8,97 м
1946	1947	на юго-запад, протяженностью 7,17 м
1947	1948	на юго-запад, протяженностью 5,02 м
1948	1949	на юго-запад, протяженностью 13,97 м
1949	1950	на юго-запад, протяженностью 23,50 м
1950	1951	на северо-запад, протяженностью 3,54 м
1951	1952	на юго-запад, протяженностью 11,00 м
1952	1953	на юго-запад, протяженностью 11,28 м
1953	1954	на юго-запад, протяженностью 1,72 м
1954	1955	на юго-запад, протяженностью 12,60 м
1955	1956	на юго-запад, протяженностью 7,00 м
1956	1957	на юго-запад, протяженностью 4,63 м
1957	1958	на юго-запад, протяженностью 29,54 м
1958	1959	на северо-запад, протяженностью 17,46 м
1959	1960	на юго-запад, протяженностью 16,28 м
1960	1961	на северо-запад, протяженностью 2,00 м
1961	1962	на юго-запад, протяженностью 19,05 м
1962	1963	на юго-восток, протяженностью 13,29 м
1963	1964	на юго-восток, протяженностью 19,49 м
1964	1965	на северо-запад, протяженностью 24,85 м
1965	1966	на северо-запад, протяженностью 25,00 м
1966	1967	на северо-запад, протяженностью 50,06 м
1967	1968	на северо-запад, протяженностью 14,43 м
1968	1969	на северо-запад, протяженностью 34,96 м
1969	1970	на северо-запад, протяженностью 16,96 м
1970	1971	на северо-запад, протяженностью 12,92 м
1971	1972	на северо-запад, протяженностью 17,16 м
1972	1973	на северо-запад, протяженностью 22,74 м
1973	1974	на северо-запад, протяженностью 20,71 м
1974	1975	на северо-запад, протяженностью 5,31 м
1975	1976	на северо-запад, протяженностью 20,46 м
1976	1977	на северо-запад, протяженностью 4,11 м
1977	1978	на юго-запад, протяженностью 5,18 м
1978	1979	на юго-запад, протяженностью 4,90 м
1979	1980	на юго-восток, протяженностью 1,40 м
1980	1981	на юго-запад, протяженностью 3,60 м
1981	1982	на северо-запад, протяженностью 0,51 м
1982	1983	на юго-запад, протяженностью 22,50 м
1983	1984	на юго-запад, протяженностью 8,77 м
1984	1985	на юго-восток, протяженностью 24,16 м
1985	1986	на юго-запад, протяженностью 13,83 м
1986	1987	на юго-запад, протяженностью 23,57 м
1987	1988	на юго-восток, протяженностью 23,53 м
1988	1989	на юго-восток, протяженностью 15,97 м

1	2	3
1989	1990	на юго-восток, протяженностью 23,36 м
1990	1991	на юго-восток, протяженностью 9,98 м
1991	1992	на юго-восток, протяженностью 5,69 м
1992	1993	на юго-восток, протяженностью 6,85 м
1993	1994	на юго-запад, протяженностью 9,89 м
1994	1995	на юго-восток, протяженностью 10,60 м
1995	1996	на юго-восток, протяженностью 28,87 м
1996	1997	на юго-запад, протяженностью 10,50 м
1997	1998	на юго-запад, протяженностью 11,59 м
1998	1999	на юго-восток, протяженностью 16,00 м
1999	2000	на северо-восток, протяженностью 8,62 м
2000	2001	на юго-восток, протяженностью 8,81 м
2001	2002	на юго-восток, протяженностью 22,27 м
2002	2003	на юго-восток, протяженностью 54,60 м
2003	2004	на юго-запад, протяженностью 14,11 м
2004	2005	на юго-запад, протяженностью 5,88 м
2005	2006	на юго-запад, протяженностью 3,89 м
2006	2007	на юго-восток, протяженностью 17,06 м
2007	1601	в исходную точку 1601 на юго-восток, протяженностью 7,85 м

3.45. Описание границ зоны регулирования застройки и хозяйственной деятельности (ЗРЗ) (подзона ЗРЗ-2, участок ЗРЗ-2.9):

Прохождение границы		Описание прохождения частей границы
от точки	до точки	
1	2	3
2008	2009	из исходной точки 2009 с координатами 1303149.3300, 326414.3100 на северо-восток, протяженностью 73,58 м
2009	2010	на юго-восток, протяженностью 5,02 м
2010	2011	на юго-восток, протяженностью 5,22 м
2011	2012	на юго-восток, протяженностью 20,37 м
2012	2013	на юго-восток, протяженностью 18,42 м
2013	2014	на юго-восток, протяженностью 13,52 м
2014	2015	на юго-восток, протяженностью 5,31 м
2015	2016	на юго-восток, протяженностью 4,48 м
2016	2017	на юго-восток, протяженностью 4,39 м
2017	2018	на юго-восток, протяженностью 6,17 м
2018	2019	на юго-восток, протяженностью 12,97 м
2019	2020	на юго-восток, протяженностью 27,20 м
2020	2021	на юго-восток, протяженностью 14,77 м
2021	2022	на северо-восток, протяженностью 1,76 м
2022	2023	на юго-восток, протяженностью 1,13 м
2023	2024	на юго-восток, протяженностью 15,11 м
2024	2025	на юго-запад, протяженностью 81,67 м
2025	2026	на северо-запад, протяженностью 21,56 м
2026	2027	на юго-запад, протяженностью 68,82 м
2027	2028	на северо-запад, протяженностью 39,90 м
2028	2029	на северо-запад, протяженностью 17,78 м
2029	2030	на северо-восток, протяженностью 62,98 м
2030	2008	в исходную точку 2008 на северо-запад, протяженностью 55,57 м

1	2	3
2031	2032	из исходной точки 2031 с координатами 1303186.5907, 326338.0322 на северо-восток, протяженностью 45,97 м
2032	2033	на юго-восток, протяженностью 21,07 м
2033	2034	на юго-восток, протяженностью 5,55 м
2034	2035	на юго-запад, протяженностью 45,63 м
2035	2036	на северо-запад, протяженностью 6,36 м
2036	2031	в исходную точку 2031 на северо-запад, протяженностью 21,24 м

3.46. Описание границ зоны регулирования застройки и хозяйственной деятельности (ЗРЗ) (подзона ЗРЗ-2, участок ЗРЗ-2.10):

Прохождение границы		Описание прохождения частей границы
от точки	до точки	
1	2	3
2037	2038	из исходной точки 2037 с координатами 1303296.0407, 326327.7622 на северо-запад, протяженностью 17,82 м
2038	2039	на северо-восток, протяженностью 15,48 м
2039	2040	на северо-запад, протяженностью 5,83 м
2040	2041	на северо-запад, протяженностью 12,92 м
2041	2042	на северо-восток, протяженностью 18,89 м
2042	2043	на северо-запад, протяженностью 41,77 м
2043	2044	на северо-восток, протяженностью 5,00 м
2044	2045	на северо-восток, протяженностью 3,00 м
2045	2046	на северо-восток, протяженностью 3,46 м
2046	2047	на северо-запад, протяженностью 3,16 м
2047	2048	на юго-запад, протяженностью 0,96 м
2048	2049	на северо-запад, протяженностью 8,38 м
2049	2050	на северо-запад, протяженностью 25,59 м
2050	2051	на северо-запад, протяженностью 3,38 м
2051	2052	на северо-запад, протяженностью 4,24 м
2052	2053	на северо-восток, протяженностью 1,07 м
2053	2054	на северо-восток, протяженностью 3,45 м
2054	2055	на северо-запад, протяженностью 22,70 м
2055	2056	на северо-восток, протяженностью 15,64 м
2056	2057	на северо-запад, протяженностью 10,54 м
2057	2058	на юго-запад, протяженностью 5,42 м
2058	2059	на северо-восток, протяженностью 15,92 м
2059	2060	на северо-запад, протяженностью 21,66 м
2060	2061	на северо-восток, протяженностью 22,96 м
2061	2062	на северо-восток, протяженностью 21,67 м
2062	2063	на северо-восток, протяженностью 35,80 м
2063	2064	на северо-восток, протяженностью 2,91 м
2064	2065	на северо-восток, протяженностью 28,13 м
2065	2066	на северо-восток, протяженностью 27,33 м
2066	2067	на северо-восток, протяженностью 16,49 м
2067	2068	на юго-восток, протяженностью 13,90 м
2068	2069	на юго-восток, протяженностью 16,60 м
2069	2070	на юго-восток, протяженностью 8,62 м
2070	2071	на юго-восток, протяженностью 14,52 м
2071	2072	на юго-запад, протяженностью 9,80 м
2072	2073	на юго-восток, протяженностью 36,34 м

1	2	3
2073	2074	на юго-восток, протяженностью 7,74 м
2074	2075	на юго-восток, протяженностью 4,77 м
2075	2076	на юго-восток, протяженностью 8,80 м
2076	2077	на северо-восток, протяженностью 4,53 м
2077	2078	на юго-восток, протяженностью 47,83 м
2078	2079	на юго-восток, протяженностью 4,32 м
2079	2080	на юго-восток, протяженностью 8,77 м
2080	2081	на юго-запад, протяженностью 132,67 м
2081	2082	на юго-запад, протяженностью 54,32 м
2082	2037	в исходную точку 2037 на юго-запад, протяженностью 54,32 м
2083	2084	из исходной точки 2083 с координатами 1303321.4972, 326463.4328 на юго-запад, протяженностью 7,91 м
2084	2085	на юго-запад, протяженностью 1,45 м
2085	2086	на юго-восток, протяженностью 0,86 м
2086	2087	на юго-запад, протяженностью 10,03 м
2087	2088	на юго-восток, протяженностью 2,20 м
2088	2089	на юго-восток, протяженностью 23,10 м
2089	2090	на северо-запад, протяженностью 25,94 м
2090	2091	на северо-запад, протяженностью 18,39 м
2091	2092	на северо-восток, протяженностью 9,94 м
2092	2093	на северо-восток, протяженностью 2,49 м
2093	2094	на северо-восток, протяженностью 6,54 м
2094	2095	на северо-восток, протяженностью 8,79 м
2095	2096	на северо-восток, протяженностью 7,03 м
2096	2097	на юго-восток, протяженностью 10,35 м
2097	2083	в исходную точку 2083 на юго-восток, протяженностью 20,97 м

3.47. Описание границ зоны регулирования застройки и хозяйственной деятельности (ЗРЗ) (подзона ЗРЗ-2, участок ЗРЗ-2.11):

Прохождение границы		Описание прохождения частей границы
от точки	до точки	
1	2	3
2098	2099	из исходной точки 2098 с координатами 1303389.6764, 326607.9116 на северо-восток, протяженностью 36,27 м
2099	2100	на северо-запад, протяженностью 17,25 м
2100	2101	на северо-запад, протяженностью 29,92 м
2101	2102	на северо-восток, протяженностью 21,77 м
2102	2103	на северо-восток, протяженностью 48,21 м
2103	2104	на северо-восток, протяженностью 36,83 м
2104	2105	на северо-восток, протяженностью 125,51 м
2105	2106	на северо-восток, протяженностью 22,42 м
2106	2107	на юго-восток, протяженностью 16,93 м
2107	2108	на северо-восток, протяженностью 1,77 м
2108	2109	на северо-восток, протяженностью 7,01 м
2109	2110	на юго-восток, протяженностью 3,40 м
2110	2111	на юго-восток, протяженностью 7,79 м
2111	2112	на северо-восток, протяженностью 30,14 м
2112	2113	на северо-запад, протяженностью 4,04 м
2113	2114	на северо-восток, протяженностью 27,55 м
2114	2115	на северо-восток, протяженностью 55,81 м

1	2	3
2115	2116	на юго-восток, протяженностью 8,86 м
2116	2117	на юго-восток, протяженностью 14,33 м
2117	2118	на юго-восток, протяженностью 19,37 м
2118	2119	на юго-запад, протяженностью 3,40 м
2119	2120	на юго-запад, протяженностью 8,46 м
2120	2121	на юго-восток, протяженностью 2,22 м
2121	2122	на юго-восток, протяженностью 14,99 м
2122	2123	на юго-восток, протяженностью 18,17 м
2123	2124	на юго-восток, протяженностью 34,16 м
2124	2125	на юго-запад, протяженностью 13,61 м
2125	2126	на юго-запад, протяженностью 75,22 м
2126	2127	на юго-запад, протяженностью 44,83 м
2127	2128	на юго-запад, протяженностью 44,83 м
2128	2129	на юго-восток, протяженностью 4,00 м
2129	2130	на юго-запад, протяженностью 23,54 м
2130	2131	на юго-восток, протяженностью 10,09 м
2131	2132	на северо-восток, протяженностью 5,40 м
2132	2133	на юго-восток, протяженностью 5,04 м
2133	2134	на юго-восток, протяженностью 16,32 м
2134	2135	на юго-запад, протяженностью 37,67 м
2135	2136	на северо-запад, протяженностью 2,25 м
2136	2137	на юго-запад, протяженностью 21,82 м
2137	2138	на юго-запад, протяженностью 19,43 м
2138	2139	на юго-запад, протяженностью 15,62 м
2139	2140	на юго-запад, протяженностью 18,24 м
2140	2141	на юго-восток, протяженностью 1,63 м
2141	2142	на юго-запад, протяженностью 55,38 м
2142	2143	на юго-запад, протяженностью 52,60 м
2143	2144	на северо-запад, протяженностью 8,77 м
2144	2145	на северо-запад, протяженностью 4,32 м
2145	2146	на северо-запад, протяженностью 47,83 м
2146	2147	на юго-запад, протяженностью 4,53 м
2147	2148	на северо-запад, протяженностью 8,80 м
2148	2149	на северо-запад, протяженностью 4,77 м
2149	2150	на северо-запад, протяженностью 7,74 м
2150	2151	на северо-запад, протяженностью 18,17 м
2151	2152	на северо-запад, протяженностью 18,17 м
2152	2153	на северо-восток, протяженностью 9,80 м
2153	2154	на северо-запад, протяженностью 14,58 м
2154	2155	на северо-запад, протяженностью 8,62 м
2155	2156	на северо-запад, протяженностью 16,60 м
2156	2098	на северо-запад, протяженностью 13,90 м

3.48. Описание границ зоны регулирования застройки и хозяйственной деятельности (ЗРЗ) (подзона ЗРЗ-2, участок ЗРЗ-2.12):

Прохождение границы		Описание прохождения частей границы
от точки	до точки	
1	2	3
2157	2158	из исходной точки 2157 с координатами 1303911.3056, 326847.2327 на северо-запад, протяженностью 89,44 м
2158	2159	на северо-восток, протяженностью 6,00 м
2159	2160	на северо-запад, протяженностью 14,40 м
2160	2161	на северо-запад, протяженностью 6,22 м
2161	2162	на юго-запад, протяженностью 1,61 м
2162	2163	на северо-запад, протяженностью 18,68 м
2163	2164	на северо-запад, протяженностью 11,85 м
2164	2165	на северо-запад, протяженностью 17,08 м
2165	2166	на северо-восток, протяженностью 28,29 м
2166	2167	на северо-восток, протяженностью 19,81 м
2167	2168	на северо-восток, протяженностью 17,45 м
2168	2169	на северо-восток, протяженностью 18,31 м
2169	2170	на северо-восток, протяженностью 4,77 м
2170	2171	на северо-восток, протяженностью 5,84 м
2171	2172	на северо-восток, протяженностью 12,83 м
2172	2173	на северо-восток, протяженностью 17,31 м
2173	2174	на северо-восток, протяженностью 18,97 м
2174	2175	на северо-восток, протяженностью 3,57 м
2175	2176	на северо-восток, протяженностью 10,93 м
2176	2177	на северо-восток, протяженностью 12,50 м
2177	2178	на северо-восток, протяженностью 27,90 м
2178	2179	на северо-восток, протяженностью 39,52 м
2179	2180	на северо-восток, протяженностью 19,90 м
2180	2181	на северо-восток, протяженностью 17,36 м
2181	2182	на северо-восток, протяженностью 18,31 м
2182	2183	на северо-восток, протяженностью 4,77 м
2183	2184	на северо-восток, протяженностью 5,84 м
2184	2185	на северо-восток, протяженностью 12,83 м
2185	2186	на северо-восток, протяженностью 17,31 м
2186	2187	на северо-восток, протяженностью 18,97 м
2187	2188	на северо-восток, протяженностью 3,57 м
2188	2189	на северо-восток, протяженностью 10,93 м
2189	2190	на северо-восток, протяженностью 12,50 м
2191	2192	из исходной точки 2191 с координатами 1303971.5507, 327080.8722 на юго-запад, протяженностью 9,66 м
2192	2193	на юго-восток, протяженностью 13,24 м
2193	2194	на юго-восток, протяженностью 1,60 м
2194	2195	на северо-восток, протяженностью 14,99 м
2195	2196	на северо-запад, протяженностью 3,54 м
2196	2197	на северо-запад, протяженностью 11,94 м
2197	2191	в исходную точку 2191 на юго-запад, протяженностью 4,74 м
2190	2198	из исходной точки 2190 с координатами 1303950.6107, 327071.2622 на северо-восток, протяженностью 27,90 м
2198	2199	на северо-восток, протяженностью 39,52 м

1	2	3
2199	2200	на северо-восток, протяженностью 36,98 м
2200	2201	на северо-восток, протяженностью 7,70 м
2201	2202	на юго-восток, протяженностью 47,76 м
2202	2203	на северо-восток, протяженностью 3,76 м
2203	2204	на северо-восток, протяженностью 12,34 м
2204	2205	на северо-восток, протяженностью 35,06 м
2205	2206	на северо-запад, протяженностью 26,41 м
2206	2207	на северо-запад, протяженностью 27,99 м
2207	2208	на северо-восток, протяженностью 6,25 м
2208	2209	на северо-восток, протяженностью 10,15 м
2209	2210	на северо-запад, протяженностью 8,88 м
2210	2211	на северо-восток, протяженностью 13,25 м
2211	2212	на северо-восток, протяженностью 42,18 м
2212	2213	на северо-восток, протяженностью 58,34 м
2213	2214	на юго-восток, протяженностью 9,11 м
2214	2215	на юго-восток, протяженностью 7,93 м
2215	2216	на северо-восток, протяженностью 18,43 м
2216	2217	на северо-восток, протяженностью 12,89 м
2217	2218	на северо-восток, протяженностью 29,45 м
2218	2219	на северо-восток, протяженностью 23,64 м
2219	2220	на юго-восток, протяженностью 8,33 м
2220	2221	на юго-восток, протяженностью 48,49 м
2221	2222	на юго-восток, протяженностью 9,13 м
2222	2223	на юго-восток, протяженностью 6,01 м
2223	2224	на юго-восток, протяженностью 26,74 м
2224	2225	на юго-запад, протяженностью 60,56 м
2225	2226	на юго-запад, протяженностью 71,77 м
2226	2227	на юго-запад, протяженностью 20,11 м
2227	2228	на юго-запад, протяженностью 43,20 м
2228	2229	на юго-запад, протяженностью 26,51 м
2229	2230	на юго-запад, протяженностью 21,64 м
2230	2231	на юго-запад, протяженностью 64,83 м
2231	2232	на юго-запад, протяженностью 17,68 м
2232	2233	на юго-запад, протяженностью 18,12 м
2233	2234	на юго-запад, протяженностью 18,15 м
2234	2235	на юго-запад, протяженностью 18,19 м
2235	2236	на юго-запад, протяженностью 34,24 м
2236	2237	на юго-запад, протяженностью 37,47 м
2237	2238	на юго-запад, протяженностью 18,74 м
2238	2239	на юго-запад, протяженностью 10,71 м
2239	2157	в исходную точку 2157 на юго-запад, протяженностью 13,98 м

3.49. Описание границ зоны регулирования застройки и хозяйственной деятельности (ЗРЗ) (подзона ЗРЗ-2, участок ЗРЗ-2А.1):

Прохождение границы		Описание прохождения частей границы
от точки	до точки	
1	2	3
2240	2241	из исходной точки 2240 с координатами 1301183.4407, 325533.7222 на северо-запад, протяженностью 25,78 м

1	2	3
2241	2242	на северо-запад, протяженностью 20,47 м
2242	2243	на северо-запад, протяженностью 23,44 м
2243	2244	на северо-восток, протяженностью 38,84 м
2244	2245	на северо-восток, протяженностью 19,82 м
2245	2246	на северо-восток, протяженностью 9,91 м
2246	2247	на северо-восток, протяженностью 9,91 м
2247	2248	на северо-восток, протяженностью 33,29 м
2248	2249	на северо-восток, протяженностью 19,24 м
2249	2250	на северо-восток, протяженностью 26,31 м
2250	2251	на северо-восток, протяженностью 69,04 м
2251	2252	на северо-запад, протяженностью 25,26 м
2252	2253	на северо-восток, протяженностью 28,23 м
2253	2254	на юго-восток, протяженностью 4,01 м
2254	2255	на юго-восток, протяженностью 7,91 м
2255	2256	на северо-восток, протяженностью 13,82 м
2256	2257	на северо-восток, протяженностью 4,76 м
2257	2258	на юго-восток, протяженностью 16,49 м
2258	2259	на северо-восток, протяженностью 13,41 м
2259	2260	на северо-восток, протяженностью 22,76 м
2260	2261	на северо-запад, протяженностью 35,02 м
2261	2262	на северо-восток, протяженностью 18,84 м
2262	2263	на северо-восток, протяженностью 3,60 м
2263	2264	на юго-восток, протяженностью 33,23 м
2264	2265	на юго-восток, протяженностью 1,00 м
2265	2266	на юго-восток, протяженностью 0,77 м
2266	2267	на северо-восток, протяженностью 1,00 м
2267	2268	на северо-восток, протяженностью 54,93 м
2268	2269	на северо-восток, протяженностью 11,91 м
2269	2270	на северо-запад, протяженностью 33,74 м
2270	2271	на северо-запад, протяженностью 17,03 м
2271	2272	на северо-восток, протяженностью 17,01 м
2272	2273	на юго-восток, протяженностью 16,78 м
2273	2274	на юго-восток, протяженностью 8,50 м
2274	2275	на юго-восток, протяженностью 0,92 м
2275	2276	на юго-запад, протяженностью 2,69 м
2276	2277	на юго-восток, протяженностью 20,01 м
2277	2278	на северо-восток, протяженностью 43,34 м
2278	2279	на северо-восток, протяженностью 43,34 м
2279	2280	на северо-запад, протяженностью 33,04 м
2280	2281	на северо-восток, протяженностью 16,32 м
2281	2282	на юго-восток, протяженностью 31,84 м
2282	2283	на северо-восток, протяженностью 15,87 м
2283	2284	на северо-восток, протяженностью 7,30 м
2284	2285	на северо-восток, протяженностью 49,10 м
2285	2286	на северо-запад, протяженностью 27,80 м
2286	2287	на северо-запад, протяженностью 8,41 м
2287	2288	на северо-восток, протяженностью 20,90 м
2288	2289	на северо-запад, протяженностью 38,13 м
2289	2290	на северо-запад, протяженностью 13,74 м
2290	2291	на северо-запад, протяженностью 3,57 м
2291	2292	на северо-запад, протяженностью 22,99 м

1	2	3
2292	2293	на северо-запад, протяженностью 25,49 м
2293	2294	на юго-запад, протяженностью 5,44 м
2294	2295	на северо-запад, протяженностью 19,29 м
2295	2296	на северо-запад, протяженностью 36,22 м
2296	2297	на северо-запад, протяженностью 2,68 м
2297	2298	на северо-запад, протяженностью 5,73 м
2298	2299	на северо-запад, протяженностью 1,88 м
2299	2300	на северо-запад, протяженностью 33,58 м
2300	2301	на северо-запад, протяженностью 8,95 м
2301	2302	на юго-запад, протяженностью 10,54 м
2302	2303	на юго-запад, протяженностью 4,13 м
2303	2304	на северо-запад, протяженностью 13,35 м
2304	2305	на северо-запад, протяженностью 20,62 м
2305	2306	на северо-запад, протяженностью 16,02 м
2306	2307	на северо-запад, протяженностью 11,01 м
2307	2308	на северо-запад, протяженностью 16,98 м
2308	2309	на юго-запад, протяженностью 10,00 м
2309	2310	на северо-запад, протяженностью 24,66 м
2310	2311	на северо-запад, протяженностью 24,66 м
2311	2312	на северо-запад, протяженностью 20,41 м
2312	2313	на северо-запад, протяженностью 25,81 м
2313	2314	на северо-восток, протяженностью 23,67 м
2314	2315	на северо-восток, протяженностью 29,20 м
2315	2316	на северо-восток, протяженностью 27,50 м
2316	2317	на северо-восток, протяженностью 31,51 м
2317	2318	на северо-восток, протяженностью 11,68 м
2318	2319	на северо-восток, протяженностью 33,61 м
2319	2320	на северо-восток, протяженностью 17,59 м
2320	2321	на юго-восток, протяженностью 46,17 м
2321	2322	на северо-восток, протяженностью 10,42 м
2322	2323	на юго-восток, протяженностью 25,51 м
2323	2324	на северо-восток, протяженностью 24,67 м
2324	2325	на северо-восток, протяженностью 21,69 м
2325	2326	на северо-восток, протяженностью 5,06 м
2326	2327	на северо-восток, протяженностью 6,16 м
2327	2328	на северо-восток, протяженностью 1,60 м
2328	2329	на северо-восток, протяженностью 28,42 м
2329	2330	на северо-восток, протяженностью 5,13 м
2330	2331	на северо-восток, протяженностью 2,57 м
2331	2332	на северо-восток, протяженностью 7,21 м
2332	2333	на северо-восток, протяженностью 1,00 м
2333	2334	на северо-восток, протяженностью 5,09 м
2334	2335	на северо-восток, протяженностью 1,90 м
2335	2336	на северо-восток, протяженностью 6,52 м
2336	2337	на северо-восток, протяженностью 3,64 м
2337	2338	на северо-восток, протяженностью 9,15 м
2338	2339	на северо-восток, протяженностью 9,15 м
2339	2340	на северо-восток, протяженностью 6,60 м
2340	2341	на северо-восток, протяженностью 0,81 м
2341	2342	на юго-восток, протяженностью 25,02 м
2342	2343	на северо-восток, протяженностью 16,07 м

1	2	3
2343	2344	на северо-запад, протяженностью 2,63 м
2344	2345	на северо-запад, протяженностью 1,41 м
2345	2346	на северо-запад, протяженностью 21,54 м
2346	2347	на северо-восток, протяженностью 18,31 м
2347	2348	на северо-запад, протяженностью 24,73 м
2348	2349	на северо-запад, протяженностью 5,80 м
2349	2350	на северо-запад, протяженностью 30,48 м
2350	2351	на северо-запад, протяженностью 38,95 м
2351	2352	на северо-запад, протяженностью 16,38 м
2352	2353	на северо-запад, протяженностью 22,15 м
2353	2354	на северо-запад, протяженностью 8,04 м
2354	2355	на юго-запад, протяженностью 17,70 м
2355	2356	на юго-запад, протяженностью 17,70 м
2356	2357	на юго-запад, протяженностью 24,42 м
2357	2358	на юго-запад, протяженностью 23,43 м
2358	2359	на юго-запад, протяженностью 41,40 м
2359	2360	на северо-запад, протяженностью 4,50 м
2360	2361	на северо-запад, протяженностью 6,37 м
2361	2362	на северо-запад, протяженностью 7,70 м
2362	2363	на северо-запад, протяженностью 5,42 м
2363	2364	на северо-запад, протяженностью 4,60 м
2364	2365	на северо-восток, протяженностью 6,95 м
2365	2366	на северо-восток, протяженностью 25,77 м
2366	2367	на юго-восток, протяженностью 4,40 м
2367	2368	на северо-восток, протяженностью 38,11 м
2368	2369	на северо-запад, протяженностью 36,90 м
2369	2370	на северо-запад, протяженностью 19,05 м
2370	2371	на северо-запад, протяженностью 24,88 м
2371	2372	на северо-запад, протяженностью 20,69 м
2372	2373	на юго-запад, протяженностью 15,99 м
2373	2374	на юго-запад, протяженностью 3,24 м
2374	2375	на северо-запад, протяженностью 18,91 м
2375	2376	на юго-запад, протяженностью 6,70 м
2376	2377	на северо-запад, протяженностью 8,43 м
2377	2378	на северо-восток, протяженностью 23,57 м
2378	2379	на северо-запад, протяженностью 26,85 м
2379	2380	на юго-запад, протяженностью 14,50 м
2380	2381	на северо-запад, протяженностью 3,80 м
2381	2382	на юго-запад, протяженностью 15,41 м
2382	2383	на юго-восток, протяженностью 3,80 м
2383	2384	на юго-запад, протяженностью 6,50 м
2384	2385	на юго-восток, протяженностью 9,01 м
2385	2386	на юго-запад, протяженностью 7,52 м
2386	2387	на северо-запад, протяженностью 5,50 м
2387	2388	на юго-запад, протяженностью 14,90 м
2388	2389	на северо-запад, протяженностью 23,03 м
2389	2390	на северо-восток, протяженностью 2,00 м
2390	2391	на северо-восток, протяженностью 4,70 м
2391	2392	на северо-восток, протяженностью 7,61 м
2392	2393	на северо-запад, протяженностью 1,00 м
2393	2394	на северо-запад, протяженностью 51,14 м

1	2	3
2394	2395	на северо-запад, протяженностью 1,55 м
2395	2396	на северо-запад, протяженностью 0,89 м
2396	2397	на северо-запад, протяженностью 2,64 м
2397	2398	на юго-запад, протяженностью 6,80 м
2398	2399	на северо-запад, протяженностью 21,36 м
2399	2400	на северо-восток, протяженностью 6,89 м
2400	2401	на северо-запад, протяженностью 2,92 м
2401	2402	на северо-восток, протяженностью 36,80 м
2402	2403	на северо-восток, протяженностью 9,94 м
2403	2404	на северо-восток, протяженностью 15,16 м
2404	2405	на северо-восток, протяженностью 9,90 м
2405	2406	на северо-восток, протяженностью 0,48 м
2406	2407	на северо-восток, протяженностью 15,02 м
2407	2408	на северо-восток, протяженностью 8,42 м
2408	2409	на северо-восток, протяженностью 31,79 м
2409	2410	на юго-восток, протяженностью 13,05 м
2410	2411	на юго-восток, протяженностью 3,80 м
2411	2412	на юго-восток, протяженностью 3,81 м
2412	2413	на юго-восток, протяженностью 4,85 м
2413	2414	на юго-восток, протяженностью 9,51 м
2414	2415	на юго-восток, протяженностью 6,62 м
2415	2416	на юго-запад, протяженностью 5,00 м
2416	2417	на юго-восток, протяженностью 3,03 м
2417	2418	на юго-восток, протяженностью 10,79 м
2418	2419	на юго-запад, протяженностью 40,11 м
2419	2420	на юго-восток, протяженностью 13,92 м
2420	2421	на северо-восток, протяженностью 52,56 м
2421	2422	на юго-восток, протяженностью 7,32 м
2422	2423	на северо-восток, протяженностью 8,15 м
2423	2424	на юго-восток, протяженностью 13,09 м
2424	2425	на юго-восток, протяженностью 13,09 м
2425	2426	на юго-восток, протяженностью 5,41 м
2426	2427	на юго-восток, протяженностью 7,85 м
2427	2428	на юго-восток, протяженностью 22,47 м
2428	2429	из исходной точки 2428 с координатами 1301794.0807, 326723.7222 на юго-запад, протяженностью 14,01 м
2429	2429.1	на юго-запад, протяженностью 12,88 м
2429.1	2430	на юго-запад, протяженностью 13,50 м
2430	2431	на северо-запад, протяженностью 39,44 м
2431	2432	на северо-восток, протяженностью 21,65 м
2432	2433	на северо-восток, протяженностью 23,55 м
2433	2428	на юго-восток, протяженностью 22,47 м
2427	2434	на юго-восток, протяженностью 22,47 м
2434	2435	на северо-восток, протяженностью 7,31 м
2435	2436	на юго-восток, протяженностью 32,54 м
2436	2437	на юго-запад, протяженностью 8,44 м
2437	2438	на юго-запад, протяженностью 30,53 м
2438	2439	на юго-восток, протяженностью 4,48 м
2439	2440	на юго-запад, протяженностью 14,40 м
2440	2441	на юго-восток, протяженностью 26,92 м
2441	2442	на юго-восток, протяженностью 35,51 м

1	2	3
2442	2443	на северо-восток, протяженностью 33,09 м
2443	2444	на северо-восток, протяженностью 17,74 м
2444	2445	на юго-восток, протяженностью 8,43 м
2445	2446	на юго-восток, протяженностью 17,19 м
2446	2447	на юго-запад, протяженностью 17,57 м
2447	2448	на юго-запад, протяженностью 8,27 м
2448	2449	на юго-запад, протяженностью 11,70 м
2449	2450	на юго-запад, протяженностью 12,12 м
2450	2451	на юго-восток, протяженностью 7,06 м
2451	2452	на юго-запад, протяженностью 0,60 м
2452	2453	на юго-восток, протяженностью 46,22 м
2453	2454	на северо-восток, протяженностью 31,46 м
2454	2455	на северо-восток, протяженностью 8,20 м
2455	2456	на юго-восток, протяженностью 2,23 м
2456	2457	на юго-восток, протяженностью 27,27 м
2457	2458	на юго-восток, протяженностью 6,70 м
2458	2459	на юго-запад, протяженностью 37,20 м
2459	2460	на юго-восток, протяженностью 77,00 м
2460	2461	на юго-восток, протяженностью 9,20 м
2461	2462	на юго-запад, протяженностью 19,45 м
2462	2463	на северо-запад, протяженностью 21,77 м
2463	2464	на северо-запад, протяженностью 6,45 м
2464	2465	на северо-запад, протяженностью 12,77 м
2465	2466	на северо-запад, протяженностью 22,87 м
2466	2467	на юго-запад, протяженностью 21,84 м
2467	2468	на северо-запад, протяженностью 4,25 м
2468	2469	на юго-запад, протяженностью 3,08 м
2469	2470	на северо-запад, протяженностью 7,29 м
2470	2471	на юго-запад, протяженностью 2,35 м
2471	2472	на северо-запад, протяженностью 7,98 м
2472	2473	на юго-запад, протяженностью 23,47 м
2473	2474	на северо-запад, протяженностью 18,41 м
2475	2476	из исходной точки 2475 с координатами 1301894.8073, 326537.9977 на северо-запад, протяженностью 14,06 м
2476	2477	на северо-восток, протяженностью 24,67 м
2477	2478	на юго-восток, протяженностью 10,06 м
2478	2479	на юго-запад, протяженностью 23,24 м
2479	2480	на юго-восток, протяженностью 1,49 м
2480	2475	на юго-восток, протяженностью 3,16 м
2474	2481	из исходной точки 2474 с координатами 1301894.3907, 326510.2022 на юго-запад, протяженностью 15,16 м
2481	2482	на юго-восток, протяженностью 13,81 м
2482	2483	на юго-восток, протяженностью 59,91 м
2483	2484	на северо-восток, протяженностью 56,96 м
2484	2485	на северо-восток, протяженностью 31,69 м
2485	2486	на юго-восток, протяженностью 13,50 м
2486	2487	на юго-восток, протяженностью 20,22 м
2487	2488	на юго-запад, протяженностью 18,65 м
2488	2489	на юго-запад, протяженностью 19,68 м
2489	2490	на юго-восток, протяженностью 21,61 м
2490	2491	на северо-восток, протяженностью 18,50 м

1	2	3
2491	2492	на юго-запад, протяженностью 127,49 м
2492	2493	на северо-запад, протяженностью 59,75 м
2493	2494	на юго-запад, протяженностью 27,57 м
2495	2496	из исходной точки 2495 с координатами 1301905.0937, 326325.6713 на северо-запад, протяженностью 15,16 м
2496	2497	на северо-запад, протяженностью 8,30 м
2497	2498	на северо-восток, протяженностью 31,25 м
2498	2499	на северо-восток, протяженностью 30,41 м
2499	2500	на юго-восток, протяженностью 16,92 м
2500	2501	на юго-восток, протяженностью 2,61 м
2501	2502	на юго-запад, протяженностью 22,62 м
2502	2503	на северо-запад, протяженностью 5,50 м
2503	2504	на северо-запад, протяженностью 19,51 м
2504	2495	на юго-запад, протяженностью 31,92 м
2494	2505	из исходной точки 2494 с координатами 1301911.3507, 326305.2522 на юго-запад, протяженностью 3,19 м
2505	2506	на юго-запад, протяженностью 27,83 м
2506	2507	на юго-запад, протяженностью 51,51 м
2507	2508	на юго-запад, протяженностью 79,20 м
2508	2509	на юго-запад, протяженностью 9,76 м
2509	2510	на северо-запад, протяженностью 4,01 м
2510	2511	на юго-запад, протяженностью 11,35 м
2511	2512	на юго-запад, протяженностью 13,13 м
2512	2513	на северо-запад, протяженностью 12,95 м
2513	2514	на северо-запад, протяженностью 1,56 м
2514	2515	на северо-запад, протяженностью 27,85 м
2515	2516	на юго-запад, протяженностью 30,97 м
2517	2518	из исходной точки 2517 с координатами 1301657.4807, 326244.4022 на северо-запад, протяженностью 17,66 м
2518	2519	на юго-запад, протяженностью 2,39 м
2519	2520	на северо-запад, протяженностью 7,32 м
2520	2521	на северо-восток, протяженностью 33,02 м
2521	2522	на юго-восток, протяженностью 23,30 м
2522	2517	на юго-запад, протяженностью 28,45 м
2516	2523	из исходной точки 2516 с координатами 1301689.3607, 326232.1722 на юго-восток, протяженностью 39,06 м
2523	2524	на юго-запад, протяженностью 5,57 м
2524	2525	на юго-запад, протяженностью 23,64 м
2525	2526	на юго-запад, протяженностью 2,46 м
2526	2527	на юго-запад, протяженностью 7,15 м
2527	2528	на юго-запад, протяженностью 16,50 м
2528	2529	на юго-запад, протяженностью 18,10 м
2529	2530	на северо-запад, протяженностью 5,54 м
2530	2531	на юго-запад, протяженностью 25,98 м
2531	2532	на юго-запад, протяженностью 27,79 м
2533	2534	из исходной точки 2533 с координатами 1301592.9857, 326148.4947 на северо-запад, протяженностью 30,19 м
2534	2535	на северо-восток, протяженностью 12,92 м
2535	2536	на юго-восток, протяженностью 5,47 м
2536	2537	на северо-восток, протяженностью 5,51 м
2537	2538	на юго-восток, протяженностью 4,56 м

1	2	3
2538	2539	на юго-восток, протяженностью 20,15 м
2539	2533	на юго-запад, протяженностью 18,98 м
2532	2540	из исходной точки 2532 с координатами 1301597.3007, 326139.4022 на юго-восток, протяженностью 23,15 м
2540	2541	на юго-восток, протяженностью 8,27 м
2541	2542	на северо-восток, протяженностью 14,48 м
2542	2543	на юго-восток, протяженностью 2,08 м
2543	2544	на северо-восток, протяженностью 7,92 м
2544	2545	на юго-восток, протяженностью 21,31 м
2545	2546	на северо-восток, протяженностью 9,14 м
2546	2547	на юго-восток, протяженностью 17,51 м
2547	2548	на юго-запад, протяженностью 7,26 м
2548	2549	на юго-восток, протяженностью 27,89 м
2549	2550	на юго-запад, протяженностью 3,46 м
2550	2551	на юго-запад, протяженностью 4,40 м
2551	2552	на юго-запад, протяженностью 6,00 м
2552	2553	на юго-запад, протяженностью 8,10 м
2553	2554	на юго-восток, протяженностью 18,39 м
2554	2555	на северо-восток, протяженностью 20,59 м
2555	2556	на юго-восток, протяженностью 23,93 м
2556	2557	на северо-восток, протяженностью 5,87 м
2557	2558	на северо-восток, протяженностью 31,10 м
2558	2559	на юго-восток, протяженностью 26,34 м
2559	2560	на юго-запад, протяженностью 6,82 м
2560	2561	на юго-восток, протяженностью 36,42 м
2561	2562	на юго-запад, протяженностью 30,75 м
2562	2563	на юго-восток, протяженностью 4,85 м
2563	2564	на юго-восток, протяженностью 5,17 м
2564	2565	на юго-восток, протяженностью 12,13 м
2565	2566	на юго-запад, протяженностью 13,88 м
2566	2567	на юго-восток, протяженностью 14,96 м
2567	2568	на юго-восток, протяженностью 19,52 м
2568	2569	на юго-восток, протяженностью 26,08 м
2569	2570	на северо-восток, протяженностью 18,28 м
2570	2571	на северо-восток, протяженностью 7,09 м
2571	2572	на северо-восток, протяженностью 29,67 м
2572	2573	на северо-восток, протяженностью 30,01 м
2573	2574	на северо-восток, протяженностью 21,43 м
2574	2575	на северо-восток, протяженностью 25,20 м
2575	2576	на северо-запад, протяженностью 28,64 м
2576	2577	на северо-запад, протяженностью 9,26 м
2577	2578	на северо-восток, протяженностью 33,93 м
2578	2579	на юго-восток, протяженностью 34,46 м
2579	2580	на северо-восток, протяженностью 29,76 м
2580	2581	на северо-восток, протяженностью 38,04 м
2581	2582	на северо-восток, протяженностью 21,69 м
2582	2583	на юго-запад, протяженностью 0,51 м
2583	2584	на северо-запад, протяженностью 6,02 м
2584	2585	на северо-запад, протяженностью 3,52 м
2585	2586	на северо-восток, протяженностью 40,48 м
2586	2587	на юго-восток, протяженностью 36,25 м

1	2	3
2587	2588	на северо-восток, протяженностью 24,90 м
2588	2589	на северо-запад, протяженностью 36,24 м
2589	2590	на северо-восток, протяженностью 37,51 м
2590	2591	на северо-запад, протяженностью 3,54 м
2591	2592	на северо-запад, протяженностью 7,08 м
2592	2593	на северо-запад, протяженностью 10,10 м
2593	2594	на северо-запад, протяженностью 32,76 м
2594	2595	на северо-запад, протяженностью 12,90 м
2595	2596	на северо-запад, протяженностью 4,53 м
2596	2597	на северо-запад, протяженностью 4,10 м
2597	2598	на северо-восток, протяженностью 8,85 м
2598	2599	на северо-запад, протяженностью 14,40 м
2599	2600	на юго-запад, протяженностью 2,50 м
2600	2601	на северо-запад, протяженностью 27,01 м
2601	2602	на юго-запад, протяженностью 13,00 м
2602	2603	на юго-запад, протяженностью 74,19 м
2603	2604	на северо-восток, протяженностью 27,83 м
2604	2605	на северо-запад, протяженностью 19,86 м
2605	2606	на северо-запад, протяженностью 7,59 м
2606	2607	на северо-запад, протяженностью 31,94 м
2607	2608	на северо-восток, протяженностью 11,65 м
2608	2609	на северо-восток, протяженностью 21,37 м
2609	2610	на северо-восток, протяженностью 27,55 м
2610	2611	на юго-восток, протяженностью 5,99 м
2611	2612	на северо-восток, протяженностью 34,39 м
2612	2613	на северо-восток, протяженностью 20,31 м
2613	2614	на юго-восток, протяженностью 31,86 м
2614	2615	на юго-запад, протяженностью 28,86 м
2615	2616	на юго-восток, протяженностью 27,74 м
2616	2617	на юго-запад, протяженностью 27,77 м
2617	2618	на юго-восток, протяженностью 22,14 м
2618	2619	на северо-восток, протяженностью 26,57 м
2619	2620	на юго-восток, протяженностью 10,83 м
2620	2621	на юго-восток, протяженностью 13,25 м
2621	2622	на юго-восток, протяженностью 13,25 м
2622	2623	на юго-восток, протяженностью 29,05 м
2623	2624	на юго-восток, протяженностью 29,05 м
2624	2625	на юго-запад, протяженностью 21,83 м
2625	2626	на юго-восток, протяженностью 36,32 м
2626	2627	на северо-восток, протяженностью 20,39 м
2627	2628	на юго-восток, протяженностью 2,46 м
2628	2629	на юго-восток, протяженностью 22,38 м
2629	2630	на юго-запад, протяженностью 18,39 м
2630	2631	на юго-запад, протяженностью 8,89 м
2631	2632	на юго-запад, протяженностью 3,93 м
2632	2633	на юго-запад, протяженностью 14,92 м
2633	2634	на юго-запад, протяженностью 9,06 м
2634	2635	на юго-восток, протяженностью 38,09 м
2635	2636	на юго-запад, протяженностью 37,81 м
2636	2637	на юго-запад, протяженностью 21,95 м
2637	2638	на северо-запад, протяженностью 16,79 м

1	2	3
2638	2639	на северо-запад, протяженностью 2,71 м
2639	2640	на северо-запад, протяженностью 11,40 м
2640	2641	на юго-запад, протяженностью 59,64 м
2641	2642	на юго-запад, протяженностью 27,47 м
2642	2643	на юго-запад, протяженностью 25,31 м
2643	2644	на юго-восток, протяженностью 33,19 м
2644	2645	на юго-запад, протяженностью 19,53 м
2645	2646	на северо-запад, протяженностью 32,98 м
2646	2647	на юго-запад, протяженностью 24,06 м
2647	2648	на юго-восток, протяженностью 45,92 м
2648	2649	на юго-запад, протяженностью 3,10 м
2649	2650	на юго-запад, протяженностью 20,34 м
2650	2651	на юго-восток, протяженностью 3,99 м
2651	2652	на юго-запад, протяженностью 17,13 м
2652	2653	на северо-запад, протяженностью 10,22 м
2653	2654	на юго-запад, протяженностью 1,22 м
2654	2655	на северо-запад, протяженностью 6,60 м
2655	2656	на северо-восток, протяженностью 1,02 м
2656	2657	на северо-запад, протяженностью 1,57 м
2657	2658	на юго-запад, протяженностью 12,07 м
2658	2659	на северо-запад, протяженностью 2,85 м
2659	2660	на северо-запад, протяженностью 0,68 м
2660	2661	на юго-запад, протяженностью 1,43 м
2661	2662	на юго-запад, протяженностью 16,99 м
2662	2663	на северо-запад, протяженностью 13,07 м
2663	2664	на юго-запад, протяженностью 17,84 м
2664	2665	на северо-запад, протяженностью 27,96 м
2666	2667	из исходной точки 2666 с координатами 1301774.7807, 325871.3122 на северо-восток, протяженностью 5,68 м
2667	2668	на северо-восток, протяженностью 10,85 м
2668	2669	на северо-восток, протяженностью 3,95 м
2669	2670	на юго-восток, протяженностью 20,21 м
2670	2671	на юго-восток, протяженностью 20,15 м
2671	2672	на северо-запад, протяженностью 12,32 м
2672	2673	на юго-запад, протяженностью 0,47 м
2673	2666	на северо-запад, протяженностью 2,73 м
2665	2674	из исходной точки 2665 с координатами 1301732.0267, 325851.8009 на юго-запад, протяженностью 42,38 м
2674	2675	на юго-восток, протяженностью 22,41 м
2675	2676	на юго-восток, протяженностью 5,59 м
2676	2677	на юго-восток, протяженностью 15,56 м
2677	2678	на юго-запад, протяженностью 19,36 м
2678	2679	на юго-восток, протяженностью 8,19 м
2679	2680	на юго-запад, протяженностью 42,44 м
2681	2682	из исходной точки 2681 с координатами 1301657.2884, 325766.7660 на северо-запад, протяженностью 22,41 м
2682	2683	на северо-запад, протяженностью 6,83 м
2683	2684	на юго-запад, протяженностью 0,77 м
2684	2685	на северо-запад, протяженностью 14,80 м
2685	2686	на юго-запад, протяженностью 29,05 м
2686	2687	на юго-восток, протяженностью 42,99 м

1	2	3
2687	2681	на северо-восток, протяженностью 31,25 м
2680	2688	из исходной точки 2680 с координатами 1301659.6407, 325762.4822 на юго-запад, протяженностью 2,01 м
2688	2689	на юго-восток, протяженностью 0,95 м
2689	2690	на юго-запад, протяженностью 37,58 м
2690	2691	на юго-восток, протяженностью 11,29 м
2691	2692	на юго-запад, протяженностью 19,65 м
2692	2693	на юго-запад, протяженностью 4,80 м
2693	2694	на северо-запад, протяженностью 8,85 м
2694	2695	на северо-запад, протяженностью 53,57 м
2695	2696	на юго-запад, протяженностью 133,09 м
2696	2697	на юго-запад, протяженностью 76,57 м
2697	2698	на юго-восток, протяженностью 2,84 м
2698	2699	на юго-восток, протяженностью 14,49 м
2699	2700	на юго-запад, протяженностью 2,40 м
2700	2701	на юго-запад, протяженностью 2,49 м
2701	2702	на юго-восток, протяженностью 6,00 м
2702	2703	на юго-запад, протяженностью 14,49 м
2703	2704	на юго-запад, протяженностью 90,49 м
2705	2706	из исходной точки 2705 с координатами 1301319.0548, 325620.2116 на северо-запад, протяженностью 28,55 м
2706	2707	на северо-восток, протяженностью 21,73 м
2707	2708	на юго-восток, протяженностью 28,66 м
2704	2709	из исходной точки 2704 с координатами 1301317.1307, 325611.1022 на юго-запад, протяженностью 31,05 м
2709	2710	на юго-запад, протяженностью 7,42 м
2710	2711	на юго-запад, протяженностью 29,39 м
2711	2712	на юго-запад, протяженностью 8,54 м
2712	2713	на северо-запад, протяженностью 10,30 м
2713	2714	на северо-запад, протяженностью 10,06 м
2714	2715	на северо-запад, протяженностью 19,47 м
2715	2716	на юго-запад, протяженностью 20,95 м
2716	2717	на юго-восток, протяженностью 12,67 м
2717	2718	на юго-восток, протяженностью 10,83 м
2718	2719	на юго-восток, протяженностью 3,70 м
2719	2720	на юго-восток, протяженностью 15,25 м
2720	2721	на северо-восток, протяженностью 0,88 м
2721	2722	на юго-восток, протяженностью 3,06 м
2722	2723	на юго-запад, протяженностью 44,18 м
2723	2724	на юго-запад, протяженностью 6,00 м
2724	2240	в исходную точку 2240 на юго-запад, протяженностью 11,84 м
2709	2710	на юго-запад, протяженностью 7,42 м
2710	2711	на юго-запад, протяженностью 29,39 м
2711	2712	на юго-запад, протяженностью 8,54 м
2712	2713	на северо-запад, протяженностью 10,30 м
2713	2714	на северо-запад, протяженностью 10,06 м
2714	2715	на северо-запад, протяженностью 19,47 м
2715	2716	на юго-запад, протяженностью 20,95 м
2716	2717	на юго-восток, протяженностью 12,67 м
2717	2718	на юго-восток, протяженностью 10,83 м

1	2	3
2718	2719	на юго-восток, протяженностью 3,70 м
2719	2720	на юго-восток, протяженностью 15,25 м
2720	2721	на северо-восток, протяженностью 0,88 м
2721	2722	на юго-восток, протяженностью 3,06 м
2722	2723	на юго-запад, протяженностью 44,18 м
2723	2724	на юго-запад, протяженностью 6,00 м
2724	2240	в исходную точку 2240 на юго-запад, протяженностью 11,84 м

3.50. Описание границ зоны регулирования застройки и хозяйственной деятельности (ЗРЗ) (подзона ЗРЗ-2, участок ЗРЗ-2А.2):

Прохождение границы		Описание прохождения частей границы
от точки	до точки	
1	2	3
2725	2726	из исходной точки 2725 с координатами 1302057.4202, 326622.4182 на северо-запад, протяженностью 16,58 м
2726	2727	на северо-восток, протяженностью 26,86 м
2727	2728	на северо-запад, протяженностью 7,85 м
2728	2729	на северо-запад, протяженностью 17,06 м
2729	2730	на северо-восток, протяженностью 3,89 м
2730	2731	на северо-восток, протяженностью 5,88 м
2731	2732	на северо-восток, протяженностью 7,05 м
2732	2733	на северо-восток, протяженностью 7,05 м
2733	2734	на северо-запад, протяженностью 54,60 м
2734	2735	на северо-запад, протяженностью 22,27 м
2735	2736	на северо-запад, протяженностью 8,81 м
2736	2737	на юго-запад, протяженностью 8,62 м
2737	2738	на северо-запад, протяженностью 16,00 м
2738	2739	на северо-восток, протяженностью 11,59 м
2739	2740	на северо-восток, протяженностью 10,50 м
2740	2741	на северо-запад, протяженностью 28,87 м
2741	2742	на северо-запад, протяженностью 10,60 м
2742	2743	на северо-восток, протяженностью 9,89 м
2743	2744	на северо-запад, протяженностью 6,85 м
2744	2745	на северо-запад, протяженностью 5,69 м
2745	2746	на северо-запад, протяженностью 9,98 м
2746	2747	на северо-запад, протяженностью 23,36 м
2747	2748	на северо-запад, протяженностью 7,98 м
2748	2749	на северо-запад, протяженностью 7,98 м
2749	2750	на северо-запад, протяженностью 23,53 м
2750	2751	на северо-восток, протяженностью 23,57 м
2751	2752	на северо-восток, протяженностью 13,83 м
2752	2753	на северо-запад, протяженностью 24,16 м
2753	2754	на северо-восток, протяженностью 8,77 м
2754	2755	на северо-восток, протяженностью 22,50 м
2755	2756	на юго-восток, протяженностью 0,51 м
2756	2757	на северо-восток, протяженностью 3,60 м
2757	2758	на северо-запад, протяженностью 1,40 м
2758	2759	на северо-восток, протяженностью 4,90 м
2759	2760	на северо-восток, протяженностью 5,18 м

1	2	3
2760	2761	на юго-восток, протяженностью 4,11 м
2761	2762	на юго-восток, протяженностью 20,46 м
2762	2763	на юго-восток, протяженностью 5,31 м
2763	2764	на юго-восток, протяженностью 20,71 м
2764	2765	на юго-восток, протяженностью 22,74 м
2765	2766	на юго-восток, протяженностью 17,16 м
2766	2767	на юго-восток, протяженностью 12,92 м
2767	2768	на юго-восток, протяженностью 16,96 м
2768	2769	на юго-восток, протяженностью 34,99 м
2769	2770	на юго-восток, протяженностью 14,42 м
2770	2771	на юго-восток, протяженностью 50,06 м
2771	2772	на юго-восток, протяженностью 25,01 м
2772	2773	на юго-восток, протяженностью 12,42 м
2773	2774	на юго-восток, протяженностью 12,42 м
2774	2775	на северо-восток, протяженностью 19,49 м
2775	2776	на северо-запад, протяженностью 13,29 м
2776	2777	на северо-восток, протяженностью 19,05 м
2777	2778	на юго-восток, протяженностью 2,00 м
2778	2779	на северо-восток, протяженностью 16,28 м
2779	2780	на юго-восток, протяженностью 17,45 м
2780	2781	на юго-восток, протяженностью 28,65 м
2781	2782	на юго-восток, протяженностью 12,87 м
2782	2783	на юго-запад, протяженностью 18,21 м
2783	2784	на юго-запад, протяженностью 24,99 м
2784	2785	на юго-запад, протяженностью 21,65 м
2785	2786	на юго-запад, протяженностью 25,21 м
2786	2787	на юго-запад, протяженностью 20,92 м
2787	2788	на юго-запад, протяженностью 3,75 м
2788	2789	на юго-запад, протяженностью 3,75 м
2789	2790	на юго-запад, протяженностью 10,87 м
2790	2791	на юго-запад, протяженностью 8,74 м
2791	2792	на юго-запад, протяженностью 28,98 м
2792	2793	на северо-запад, протяженностью 13,40 м
2793	2794	на северо-запад, протяженностью 11,96 м
2794	2725	в исходную точку 2725 на юго-запад, протяженностью 26,12 м
2795	2796	из исходной точки 2795 с координатами 1302219.5707, 326785.7522 на северо-запад, протяженностью 40,10 м
2796	2797	на северо-восток, протяженностью 12,60 м
2797	2798	на северо-восток, протяженностью 1,72 м
2798	2799	на северо-восток, протяженностью 11,28 м
2799	2800	на северо-восток, протяженностью 11,00 м
2800	2801	на юго-восток, протяженностью 3,54 м
2801	2802	на северо-восток, протяженностью 23,50 м
2802	2803	на северо-восток, протяженностью 13,97 м
2803	2804	на северо-восток, протяженностью 5,02 м
2804	2805	на северо-восток, протяженностью 7,17 м
2805	2806	на северо-восток, протяженностью 8,97 м
2806	2807	на северо-восток, протяженностью 16,70 м
2807	2808	на северо-запад, протяженностью 11,17 м
2808	2809	на северо-запад, протяженностью 11,17 м
2809	2810	на северо-запад, протяженностью 16,50 м

1	2	3
2810	2811	на северо-запад, протяженностью 12,85 м
2811	2812	на северо-запад, протяженностью 22,74 м
2812	2813	на северо-запад, протяженностью 25,29 м
2813	2814	на северо-запад, протяженностью 13,06 м
2814	2815	на юго-запад, протяженностью 27,71 м
2815	2816	на юго-запад, протяженностью 2,33 м
2816	2817	на юго-запад, протяженностью 5,24 м
2817	2818	на юго-запад, протяженностью 12,36 м
2818	2819	на северо-запад, протяженностью 0,75 м
2819	2820	на северо-запад, протяженностью 18,93 м
2820	2821	на северо-запад, протяженностью 25,74 м
2821	2822	на северо-запад, протяженностью 1,70 м
2822	2823	на северо-запад, протяженностью 3,08 м
2823	2824	на северо-запад, протяженностью 3,63 м
2824	2825	на северо-запад, протяженностью 5,84 м
2825	2826	на северо-восток, протяженностью 9,26 м
2826	2827	на северо-восток, протяженностью 15,09 м
2827	2828	на северо-восток, протяженностью 25,89 м
2828	2829	на северо-восток, протяженностью 4,98 м
2829	2830	на северо-запад, протяженностью 36,05 м
2830	2831	на северо-восток, протяженностью 19,43 м
2831	2832	на северо-восток, протяженностью 18,29 м
2832	2833	на юго-восток, протяженностью 21,89 м
2833	2834	на юго-восток, протяженностью 1,18 м
2834	2835	на юго-восток, протяженностью 4,70 м
2835	2836	на северо-восток, протяженностью 21,02 м
2836	2837	на северо-восток, протяженностью 18,14 м
2837	2838	на юго-восток, протяженностью 20,66 м
2838	2839	на юго-восток, протяженностью 23,62 м
2839	2840	на юго-восток, протяженностью 1,16 м
2840	2841	на северо-восток, протяженностью 4,36 м
2841	2842	на северо-восток, протяженностью 4,61 м
2842	2843	на юго-восток, протяженностью 18,54 м
2843	2844	на юго-запад, протяженностью 3,26 м
2844	2845	на юго-восток, протяженностью 3,19 м
2845	2846	на юго-запад, протяженностью 18,04 м
2846	2847	на юго-запад, протяженностью 29,95 м
2847	2848	на юго-запад, протяженностью 11,06 м
2848	2849	на юго-восток, протяженностью 46,61 м
2849	2850	на юго-восток, протяженностью 5,26 м
2850	2851	на юго-восток, протяженностью 18,80 м
2851	2852	на юго-восток, протяженностью 36,59 м
2852	2853	на северо-восток, протяженностью 30,15 м
2853	2854	на юго-восток, протяженностью 7,73 м
2854	2855	на юго-восток, протяженностью 22,70 м
2855	2856	на юго-запад, протяженностью 21,87 м
2856	2857	на юго-запад, протяженностью 25,01 м
2857	2858	на юго-запад, протяженностью 12,50 м
2858	2859	на юго-запад, протяженностью 9,85 м
2859	2860	на юго-запад, протяженностью 14,89 м
2860	2861	на юго-восток, протяженностью 1,00 м

1	2	3
2861	2862	на юго-запад, протяженностью 3,29 м
2862	2862.1	на юго-запад, протяженностью 12,20 м
2862.1	2863	на юго-запад, протяженностью 12,84 м
2863	2864	на юго-запад, протяженностью 3,71 м
2864	2865	на юго-запад, протяженностью 23,33 м
2865	2795	в исходную точку 2795 на юго-запад, протяженностью 11,26 м
2866	2867	из исходной точки 2966 с координатами 1302381.1207, 326881.4622 на северо-запад, протяженностью 19,58 м
2867	2868	на северо-запад, протяженностью 9,17 м
2868	2869	на северо-восток, протяженностью 7,79 м
2869	2870	на северо-восток, протяженностью 11,73 м
2870	2871	на северо-восток, протяженностью 20,61 м
2871	2872	на северо-восток, протяженностью 5,32 м
2872	2873	на северо-восток, протяженностью 21,85 м
2873	2874	на юго-восток, протяженностью 5,65 м
2874	2875	на юго-восток, протяженностью 12,12 м
2875	2876	на юго-восток, протяженностью 20,43 м
2876	2877	на северо-запад, протяженностью 1,19 м
2877	2878	на юго-восток, протяженностью 15,92 м
2878	2879	на юго-восток, протяженностью 2,70 м
2879	2880	на северо-восток, протяженностью 5,05 м
2880	2881	на юго-восток, протяженностью 27,45 м
2881	2882	на северо-восток, протяженностью 38,75 м
2882	2883	на северо-восток, протяженностью 26,95 м
2883	2884	на северо-восток, протяженностью 21,51 м
2884	2885	на юго-восток, протяженностью 6,71 м
2885	2886	на северо-восток, протяженностью 28,69 м
2886	2887	на северо-восток, протяженностью 23,56 м
2887	2888	на северо-восток, протяженностью 56,13 м
2888	2889	на северо-запад, протяженностью 23,89 м
2889	2890	на северо-запад, протяженностью 3,50 м
2890	2891	на северо-запад, протяженностью 1,25 м
2891	2892	на северо-запад, протяженностью 10,82 м
2892	2893	на северо-запад, протяженностью 2,19 м
2893	2894	на северо-восток, протяженностью 3,93 м
2894	2895	на северо-восток, протяженностью 12,68 м
2895	2896	на северо-запад, протяженностью 3,73 м
2896	2897	на северо-запад, протяженностью 2,71 м
2897	2898	на северо-восток, протяженностью 8,04 м
2898	2899	на северо-запад, протяженностью 2,01 м
2899	2900	на северо-восток, протяженностью 20,98 м
2900	2901	на северо-восток, протяженностью 4,54 м
2901	2902	на северо-запад, протяженностью 2,41 м
2902	2903	на северо-восток, протяженностью 6,54 м
2903	2904	на северо-восток, протяженностью 6,54 м
2904	2905	на северо-восток, протяженностью 11,15 м
2905	2906	на северо-восток, протяженностью 22,40 м
2906	2907	на северо-восток, протяженностью 9,12 м
2907	2908	на юго-запад, протяженностью 4,98 м
2908	2909	на юго-запад, протяженностью 4,98 м

1	2	3
2909	2910	на северо-восток, протяженностью 0,39 м
2910	2911	на северо-восток, протяженностью 11,48 м
2911	2912	на северо-восток, протяженностью 0,90 м
2912	2913	на северо-запад, протяженностью 1,87 м
2913	2914	на северо-восток, протяженностью 0,54 м
2914	2915	на северо-запад, протяженностью 5,99 м
2915	2916	на северо-восток, протяженностью 3,23 м
2916	2917	на северо-восток, протяженностью 0,31 м
2917	2918	на юго-восток, протяженностью 4,06 м
2918	2919	на северо-восток, протяженностью 2,32 м
2919	2920	на северо-восток, протяженностью 5,05 м
2920	2921	на северо-восток, протяженностью 8,70 м
2921	2922	на юго-восток, протяженностью 45,33 м
2922	2923	на северо-восток, протяженностью 31,26 м
2923	2924	на юго-восток, протяженностью 22,26 м
2924	2925	на северо-восток, протяженностью 7,80 м
2925	2926	на юго-восток, протяженностью 27,94 м
2926	2927	на юго-восток, протяженностью 10,94 м
2927	2928	на юго-запад, протяженностью 12,08 м
2928	2929	на юго-запад, протяженностью 3,52 м
2929	2930	на юго-восток, протяженностью 36,29 м
2930	2931	на юго-запад, протяженностью 16,00 м
2931	2932	на юго-запад, протяженностью 5,20 м
2932	2933	на юго-запад, протяженностью 25,31 м
2933	2934	на юго-восток, протяженностью 10,57 м
2934	2935	на юго-восток, протяженностью 1,74 м
2935	2936	на юго-восток, протяженностью 4,83 м
2936	2937	на юго-запад, протяженностью 14,82 м
2937	2938	на северо-запад, протяженностью 7,91 м
2938	2939	на северо-запад, протяженностью 3,86 м
2939	2940	на юго-запад, протяженностью 11,78 м
2940	2941	на юго-запад, протяженностью 29,62 м
2941	2942	на юго-восток, протяженностью 21,85 м
2942	2943	на юго-восток, протяженностью 15,10 м
2943	2944	на юго-запад, протяженностью 1,62 м
2944	2945	на юго-восток, протяженностью 22,28 м
2945	2946	на юго-запад, протяженностью 10,04 м
2946	2947	на юго-восток, протяженностью 12,87 м
2947	2948	на юго-запад, протяженностью 25,94 м
2948	2949	на северо-запад, протяженностью 7,55 м
2949	2950	на северо-запад, протяженностью 20,69 м
2950	2951	на северо-запад, протяженностью 9,05 м
2951	2952	на северо-запад, протяженностью 9,05 м
2952	2953	на северо-запад, протяженностью 7,56 м
2953	2954	на северо-запад, протяженностью 5,80 м
2954	2955	на северо-запад, протяженностью 24,50 м
2955	2956	на юго-запад, протяженностью 22,42 м
2956	2957	на юго-запад, протяженностью 22,02 м
2957	2958	на юго-запад, протяженностью 23,00 м
2958	2959	на юго-запад, протяженностью 42,59 м
2959	2960	на юго-запад, протяженностью 21,07 м

1	2	3
2960	2961	на юго-запад, протяженностью 20,33 м
2961	2962	на юго-запад, протяженностью 29,28 м
2962	2963	на юго-запад, протяженностью 40,15 м
2963	2964	на юго-запад, протяженностью 11,18 м
2964	2965	на юго-запад, протяженностью 12,33 м
2965	2966	на юго-запад, протяженностью 43,61 м
2966	2967	на юго-запад, протяженностью 18,05 м
2967	2968	на юго-запад, протяженностью 4,25 м
2968	2969	на юго-запад, протяженностью 19,59 м
2969	2970	на юго-запад, протяженностью 16,26 м
2970	2971	в исходную точку 2866 на юго-запад, протяженностью 5,56 м
2971	2972	из исходной точки 2971 с координатами 1302831.7160, 326924.1879 на северо-восток, протяженностью 10,07 м
2972	2973	на северо-восток, протяженностью 22,24 м
2973	2974	на северо-восток, протяженностью 5,51 м
2974	2975	на северо-восток, протяженностью 11,89 м
2975	2976	на северо-восток, протяженностью 21,75 м
2976	2977	на северо-восток, протяженностью 23,83 м
2977	2978	на северо-восток, протяженностью 3,74 м
2978	2979	на северо-восток, протяженностью 10,91 м
2979	2980	на северо-восток, протяженностью 10,91 м
2980	2981	на северо-восток, протяженностью 17,38 м
2981	2982	на юго-восток, протяженностью 5,30 м
2982	2983	на юго-восток, протяженностью 14,26 м
2983	2984	на северо-восток, протяженностью 21,02 м
2984	2985	на северо-восток, протяженностью 12,02 м
2985	2986	на северо-восток, протяженностью 9,02 м
2986	2987	на северо-запад, протяженностью 12,18 м
2987	2988	на северо-восток, протяженностью 6,66 м
2988	2989	на северо-восток, протяженностью 35,62 м
2989	2990	на северо-восток, протяженностью 2,81 м
2990	2991	на юго-восток, протяженностью 3,36 м
2991	2992	на юго-восток, протяженностью 2,98 м
2992	2993	на юго-восток, протяженностью 18,47 м
2993	2994	на юго-восток, протяженностью 20,18 м
2994	2995	на северо-восток, протяженностью 19,00 м
2995	2996	на юго-восток, протяженностью 27,86 м
2996	2997	на юго-запад, протяженностью 1,45 м
2997	2998	на юго-запад, протяженностью 5,78 м
2998	2999	на юго-запад, протяженностью 18,52 м
2999	3000	на юго-запад, протяженностью 17,41 м
3000	3001	на юго-восток, протяженностью 13,64 м
3001	3002	на юго-восток, протяженностью 13,64 м
3002	3003	на юго-запад, протяженностью 34,31 м
3003	3004	на юго-запад, протяженностью 14,64 м
3004	3005	на юго-запад, протяженностью 20,12 м
3005	3006	на юго-запад, протяженностью 22,70 м
3006	3007	на юго-запад, протяженностью 4,24 м
3007	3008	на юго-запад, протяженностью 14,85 м
3008	3009	на юго-запад, протяженностью 19,23 м
3009	3010	на северо-запад, протяженностью 1,63 м

1	2	3
3010	3011	на юго-запад, протяженностью 12,65 м
3011	3012	на юго-восток, протяженностью 3,25 м
3012	3013	на юго-восток, протяженностью 19,59 м
3013	3014	на юго-восток, протяженностью 14,26 м
3014	3015	на юго-восток, протяженностью 6,21 м
3015	3016	на юго-восток, протяженностью 4,67 м
3016	3017	на юго-восток, протяженностью 9,58 м
3017	3018	на северо-восток, протяженностью 9,54 м
3018	3019	на северо-восток, протяженностью 2,30 м
3019	3020	на юго-восток, протяженностью 10,21 м
3020	3021	на юго-восток, протяженностью 8,13 м
3021	3022	на юго-восток, протяженностью 18,08 м
3022	3023	на юго-восток, протяженностью 22,65 м
3023	3024	на юго-запад, протяженностью 0,83 м
3024	3025	на юго-запад, протяженностью 14,00 м
3025	3026	на юго-восток, протяженностью 6,73 м
3026	3027	на юго-восток, протяженностью 1,61 м
3027	3028	на юго-запад, протяженностью 11,58 м
3028	3029	на юго-восток, протяженностью 10,36 м
3029	3030	на юго-запад, протяженностью 4,54 м
3030	3031	на юго-запад, протяженностью 9,50 м
3031	3032	на юго-запад, протяженностью 13,94 м
3032	3033	на юго-запад, протяженностью 4,41 м
3033	3034	на юго-запад, протяженностью 7,34 м
3034	3035	на северо-запад, протяженностью 20,61 м
3035	3036	на северо-запад, протяженностью 11,60 м
3036	3037	на северо-восток, протяженностью 19,71 м
3037	3038	на северо-восток, протяженностью 5,09 м
3038	3039	на северо-запад, протяженностью 13,44 м
3039	3040	на северо-запад, протяженностью 21,76 м
3040	3041	на юго-запад, протяженностью 23,81 м
3041	3042	на северо-запад, протяженностью 8,13 м
3042	3043	на северо-запад, протяженностью 14,65 м
3043	3044	на северо-запад, протяженностью 14,86 м
3044	3045	на северо-запад, протяженностью 18,90 м
3045	3046	на северо-запад, протяженностью 14,64 м
3046	3047	на северо-запад, протяженностью 26,22 м
3047	3048	на северо-запад, протяженностью 13,00 м
3048	3049	на северо-запад, протяженностью 13,35 м
3049	3050	на юго-запад, протяженностью 0,64 м
3050	3051	на северо-запад, протяженностью 7,29 м
3051	3052	на северо-запад, протяженностью 41,04 м
3052	2971	в исходную точку 2971 на северо-восток, протяженностью 26,24 м
3053	3054	из исходной точки 3053 с координатами 1303077.8275, 326774.6119 на юго-восток, протяженностью 23,70 м
3054	3055	на юго-восток, протяженностью 18,41 м
3055	3056	на северо-восток, протяженностью 0,92 м
3056	3057	на юго-восток, протяженностью 8,07 м
3057	3058	на юго-восток, протяженностью 16,07 м
3058	3059	на юго-восток, протяженностью 5,22 м

1	2	3
3059	3060	на юго-восток, протяженностью 10,77 м
3060	3061	на юго-восток, протяженностью 11,96 м
3061	3062	на юго-восток, протяженностью 12,25 м
3062	3063	на юго-запад, протяженностью 12,25 м
3063	3064	на юго-восток, протяженностью 1,67 м
3064	3065	на северо-восток, протяженностью 8,81 м
3065	3066	на юго-восток, протяженностью 69,76 м
3066	3067	на юго-восток, протяженностью 11,72 м
3067	3068	на северо-восток, протяженностью 11,85 м
3068	3069	на северо-запад, протяженностью 2,00 м
3069	3070	на северо-восток, протяженностью 9,65 м
3070	3071	на северо-восток, протяженностью 1,07 м
3071	3072	на северо-восток, протяженностью 2,16 м
3072	3073	на северо-восток, протяженностью 12,98 м
3073	3074	на северо-восток, протяженностью 5,40 м
3074	3075	на северо-восток, протяженностью 9,76 м
3075	3076	на северо-восток, протяженностью 2,58 м
3076	3077	на северо-запад, протяженностью 0,64 м
3077	3078	на северо-восток, протяженностью 16,58 м
3078	3079	на северо-восток, протяженностью 11,07 м
3079	3080	на юго-восток, протяженностью 6,94 м
3080	3081	на северо-восток, протяженностью 28,13 м
3081	3082	на юго-восток, протяженностью 4,39 м
3082	3083	на северо-восток, протяженностью 4,19 м
3083	3084	на юго-восток, протяженностью 14,69 м
3084	3085	на юго-восток, протяженностью 39,77 м
3085	3086	на северо-восток, протяженностью 22,37 м
3086	3087	на северо-восток, протяженностью 39,84 м
3087	3088	на северо-запад, протяженностью 39,04 м
3088	3089	на северо-восток, протяженностью 47,91 м
3089	3090	на северо-восток, протяженностью 9,44 м
3090	3091	на северо-восток, протяженностью 46,08 м
3091	3092	на северо-восток, протяженностью 24,53 м
3092	3093	на юго-восток, протяженностью 8,10 м
3093	3094	на юго-восток, протяженностью 24,26 м
3094	3095	на северо-восток, протяженностью 29,31 м
3095	3096	на северо-восток, протяженностью 11,96 м
3096	3097	на северо-восток, протяженностью 8,35 м
3097	3098	на северо-запад, протяженностью 1,74 м
3098	3099	на северо-восток, протяженностью 54,42 м
3099	3100	на юго-восток, протяженностью 4,76 м
3100	3101	на северо-восток, протяженностью 28,72 м
3101	3102	на северо-запад, протяженностью 10,00 м
3102	3103	на северо-восток, протяженностью 4,28 м
3103	3104	на юго-восток, протяженностью 10,40 м
3104	3105	на северо-восток, протяженностью 69,63 м
3105	3106	на северо-запад, протяженностью 21,94 м
3106	3107	на северо-восток, протяженностью 26,28 м
3107	3108	на юго-восток, протяженностью 18,83 м
3108	3109	на северо-восток, протяженностью 23,34 м
3109	3110	на северо-запад, протяженностью 17,99 м

1	2	3
3110	3111	на северо-восток, протяженностью 12,29 м
3111	3112	на северо-восток, протяженностью 5,14 м
3112	3113	на юго-восток, протяженностью 15,49 м
3113	3114	на юго-восток, протяженностью 24,83 м
3114	3115	на юго-запад, протяженностью 4,58 м
3115	3116	на юго-восток, протяженностью 36,94 м
3116	3117	на юго-восток, протяженностью 13,79 м
3117	3118	на юго-запад, протяженностью 4,94 м
3118	3119	на юго-запад, протяженностью 6,09 м
3119	3120	на юго-запад, протяженностью 21,46 м
3120	3121	на северо-запад, протяженностью 8,86 м
3121	3122	на юго-запад, протяженностью 55,81 м
3122	3123	на северо-запад, протяженностью 27,59 м
3123	3124	на юго-запад, протяженностью 27,63 м
3124	3125	на юго-восток, протяженностью 29,58 м
3125	3126	на юго-восток, протяженностью 4,02 м
3126	3127	на юго-запад, протяженностью 30,20 м
3127	3128	на северо-запад, протяженностью 7,79 м
3128	3129	на северо-запад, протяженностью 3,40 м
3129	3130	на северо-запад, протяженностью 7,01 м
3130	3131	на юго-запад, протяженностью 1,84 м
3131	3132	на северо-запад, протяженностью 16,93 м
3132	3133	на юго-запад, протяженностью 22,43 м
3133	3134	на юго-запад, протяженностью 125,51 м
3134	3135	на юго-запад, протяженностью 36,83 м
3135	3136	из исходной точки 3136 с координатами 1303435.5286, 326721.9064 на юго-запад, протяженностью 17,72 м
3136	3137	на северо-запад, протяженностью 25,53 м
3137	3138	на северо-восток, протяженностью 4,27 м
3138	3139	на северо-восток, протяженностью 9,90 м
3139	3140	на юго-восток, протяженностью 8,18 м
3140	3141	на юго-восток, протяженностью 3,43 м
3141	3142	в исходную точку 3136 на юго-восток, протяженностью 15,00 м
3142	3143	из исходной точки 3135 с координатами 1303451.6007, 326706.9322 на юго-запад, протяженностью 48,21 м
3143	3144	на юго-запад, протяженностью 21,77 м
3144	3145	на юго-запад, протяженностью 38,93 м
3145	3146	на юго-восток, протяженностью 10,65 м
3146	3147	на юго-восток, протяженностью 5,31 м
3147	3148	на юго-восток, протяженностью 27,40 м
3148	3149	на юго-запад, протяженностью 16,49 м
3149	3150	на юго-запад, протяженностью 27,33 м
3150	3151	на юго-запад, протяженностью 28,13 м
3151	3152	на северо-запад, протяженностью 10,26 м
3152	3153	на северо-запад, протяженностью 22,48 м
3153	3154	на юго-запад, протяженностью 35,85 м
3154	3155	на юго-запад, протяженностью 21,65 м
3155	3156	на юго-восток, протяженностью 26,83 м
3156	3157	на юго-восток, протяженностью 3,86 м
3157	3158	на юго-запад, протяженностью 22,96 м
3158	3159	на юго-восток, протяженностью 21,66 м

1	2	3
3159	3160	на юго-запад, протяженностью 15,92 м
3160	3161	на северо-восток, протяженностью 5,42 м
3161	3162	на юго-восток, протяженностью 10,54 м
3162	3163	на юго-запад, протяженностью 15,64 м
3163	3164	на юго-восток, протяженностью 22,70 м
3164	3165	на юго-запад, протяженностью 3,45 м
3165	3166	на юго-запад, протяженностью 1,08 м
3166	3167	на юго-восток, протяженностью 4,24 м
3167	3168	на юго-восток, протяженностью 3,38 м
3168	3169	на юго-восток, протяженностью 25,59 м
3169	3170	на юго-восток, протяженностью 8,38 м
3170	3171	на северо-восток, протяженностью 0,96 м
3171	3172	на юго-восток, протяженностью 3,16 м
3172	3173	на юго-запад, протяженностью 3,46 м
3173	3174	на юго-запад, протяженностью 3,00 м
3174	3175	на юго-запад, протяженностью 5,00 м
3175	3176	на юго-восток, протяженностью 41,77 м
3176	3177	на юго-запад, протяженностью 18,89 м
3177	3178	на юго-восток, протяженностью 12,92 м
3178	3179	на юго-восток, протяженностью 5,83 м
3179	3180	на юго-запад, протяженностью 15,48 м
3180	3181	на юго-восток, протяженностью 17,82 м
3181	3182	на юго-запад, протяженностью 18,89 м
3182	3183	на северо-запад, протяженностью 1,13 м
3183	3184	на юго-запад, протяженностью 1,76 м
3184	3185	на северо-запад, протяженностью 14,77 м
3185	3186	на северо-запад, протяженностью 27,20 м
3186	3187	на северо-запад, протяженностью 12,97 м
3187	3188	на северо-запад, протяженностью 16,17 м
3188	3189	на северо-запад, протяженностью 4,39 м
3189	3190	на северо-запад, протяженностью 4,48 м
3190	3191	на северо-запад, протяженностью 5,31 м
3191	3192	на северо-запад, протяженностью 13,52 м
3192	3193	на северо-запад, протяженностью 18,42 м
3193	3194	на северо-запад, протяженностью 20,37 м
3194	3195	на северо-восток, протяженностью 30,15 м
3195	3196	на северо-запад, протяженностью 43,91 м
3196	3197	на юго-запад, протяженностью 30,81 м
3197	3198	на северо-запад, протяженностью 14,89 м
3198	3199	на северо-восток, протяженностью 22,00 м
3199	3200	на северо-восток, протяженностью 8,65 м
3200	3201	на северо-запад, протяженностью 2,25 м
3201	3202	на северо-запад, протяженностью 4,67 м
3202	3203	на северо-запад, протяженностью 6,77 м
3203	3204	на северо-запад, протяженностью 6,24 м
3204	3205	на юго-запад, протяженностью 24,08 м
3205	3206	на северо-запад, протяженностью 25,50 м
3206	3207	на северо-восток, протяженностью 16,91 м
3207	3208	на северо-восток, протяженностью 18,16 м
3208	3209	на северо-запад, протяженностью 35,67 м
3209	3210	на юго-запад, протяженностью 7,11 м

1	2	3
3210	3211	на юго-восток, протяженностью 2,64 м
3211	3212	на юго-запад, протяженностью 23,93 м
3212	3213	на северо-запад, протяженностью 18,72 м
3213	3214	на северо-запад, протяженностью 30,75 м
3214	3215	на северо-запад, протяженностью 6,55 м
3215	3216	на северо-запад, протяженностью 4,00 м
3216	3217	на северо-запад, протяженностью 4,30 м
3217	3218	на северо-восток, протяженностью 32,93 м
3218	3219	на северо-восток, протяженностью 13,21 м
3219	3220	на северо-запад, протяженностью 39,91 м
3220	3221	на юго-запад, протяженностью 17,47 м
3221	3222	на юго-восток, протяженностью 9,31 м
3222	3223	на юго-запад, протяженностью 22,98 м
3223	3224	на северо-запад, протяженностью 35,98 м
3224	3225	на северо-запад, протяженностью 59,84 м
3225	3226	на северо-запад, протяженностью 24,16 м
3226	3227	на юго-восток, протяженностью 2,17 м
3227	3053	в исходную точку 3053 на северо-восток, протяженностью 30,44 м

3.51. Описание границ зоны регулирования застройки и хозяйственной деятельности (ЗРЗ) (подзона ЗРЗ-2, участок ЗРЗ-2А.3):

Прохождение границы		Описание прохождения частей границы
от точки	до точки	
1	2	3
3228	3229	из исходной точки 3228 с координатами 1303021.6307, 326734.1322 на юго-запад, протяженностью 27,15 м
3229	3230	на юго-запад, протяженностью 27,15 м
3230	3231	на юго-запад, протяженностью 2,80 м
3231	3232	на юго-запад, протяженностью 3,30 м
3232	3233	на юго-восток, протяженностью 1,13 м
3233	3234	на юго-запад, протяженностью 20,90 м
3234	3235	на юго-запад, протяженностью 20,90 м
3235	3236	на юго-запад, протяженностью 6,28 м
3236	3237	на юго-запад, протяженностью 41,55 м
3237	3238	на юго-запад, протяженностью 46,45 м
3238	3239	на юго-запад, протяженностью 24,36 м
3239	3240	на юго-запад, протяженностью 28,06 м
3240	3241	на северо-запад, протяженностью 32,87 м
3241	3242	на северо-восток, протяженностью 18,59 м
3242	3243	на северо-восток, протяженностью 18,59 м
3243	3244	на северо-запад, протяженностью 4,72 м
3244	3245	на северо-запад, протяженностью 15,32 м
3245	3246	на юго-запад, протяженностью 0,22 м
3246	3247	на северо-запад, протяженностью 6,40 м
3247	3248	на юго-запад, протяженностью 0,57 м
3248	3249	на северо-запад, протяженностью 7,00 м
3249	3250	на северо-восток, протяженностью 11,38 м
3250	3251	на юго-восток, протяженностью 0,50 м

1	2	3
3251	3252	на северо-восток, протяженностью 17,52 м
3252	3253	на северо-восток, протяженностью 10,36 м
3253	3254	на северо-запад, протяженностью 1,05 м
3254	3255	на северо-восток, протяженностью 3,25 м
3255	3256	на северо-восток, протяженностью 6,28 м
3256	3257	на северо-восток, протяженностью 9,27 м
3257	3258	на северо-восток, протяженностью 0,72 м
3258	3259	на северо-восток, протяженностью 5,98 м
3259	3260	на северо-восток, протяженностью 20,19 м
3260	3261	на северо-восток, протяженностью 26,87 м
3261	3262	на юго-восток, протяженностью 11,50 м
3262	3263	на юго-восток, протяженностью 10,71 м
3263	3264	на северо-восток, протяженностью 23,66 м
3264	3265	на северо-восток, протяженностью 14,51 м
3265	3266	на северо-восток, протяженностью 28,34 м
3266	3228	в исходную точку 3228 на юго-восток, протяженностью 39,65 м

3.52. Описание границ зоны регулирования застройки и хозяйственной деятельности (ЗРЗ) (подзона ЗРЗ-2, участок ЗРЗ-2А.4):

Прохождение границы		Описание прохождения частей границы
от точки	до точки	
1	2	3
3267	3268	из исходной точки 3267 с координатами 1302861.1507, 326579.6422 на юго-восток, протяженностью 14,00 м
3268	3269	на юго-запад, протяженностью 1,05 м
3269	3270	на юго-восток, протяженностью 2,33 м
3270	3271	на северо-восток, протяженностью 1,05 м
3271	3272	на юго-восток, протяженностью 15,07 м
3272	3273	на юго-запад, протяженностью 8,75 м
3273	3274	на юго-запад, протяженностью 8,75 м
3274	3275	на юго-запад, протяженностью 5,39 м
3275	3276	на юго-запад, протяженностью 5,39 м
3276	3277	на юго-запад, протяженностью 5,52 м
3277	3278	на юго-восток, протяженностью 26,25 м
3278	3279	на юго-запад, протяженностью 28,92 м
3279	3280	на юго-запад, протяженностью 15,02 м
3280	3281	на северо-запад, протяженностью 15,70 м
3281	3282	на северо-запад, протяженностью 3,00 м
3282	3283	на юго-запад, протяженностью 10,73 м
3283	3284	на юго-запад, протяженностью 13,35 м
3284	3285	на юго-запад, протяженностью 3,00 м
3285	3286	на юго-запад, протяженностью 8,08 м
3286	3287	на юго-запад, протяженностью 8,94 м
3287	3288	на юго-запад, протяженностью 2,54 м
3288	3289	на юго-запад, протяженностью 2,54 м
3289	3290	на северо-запад, протяженностью 5,19 м
3290	3291	на северо-запад, протяженностью 51,86 м
3291	3292	на северо-восток, протяженностью 4,54 м
3292	3293	на северо-восток, протяженностью 8,37 м

1	2	3
3293	3294	на северо-запад, протяженностью 8,37 м
3294	3295	на северо-запад, протяженностью 5,27 м
3295	3296	на северо-запад, протяженностью 7,28 м
3296	3297	на северо-запад, протяженностью 7,28 м
3297	3298	на северо-запад, протяженностью 3,60 м
3298	3299	на северо-запад, протяженностью 9,49 м
3299	3300	на северо-запад, протяженностью 13,29 м
3300	3301	на северо-запад, протяженностью 11,53 м
3301	3302	на северо-запад, протяженностью 14,09 м
3302	3167	в исходную точку 3167 на северо-запад, протяженностью 19,94 м

3.53. Описание границ зоны регулирования застройки и хозяйственной деятельности (ЗРЗ) (подзона ЗРЗ-3, участок ЗРЗ-3.1):

Прохождение границы		Описание прохождения частей границы
от точки	до точки	
1	2	3
3303	3304	из исходной точки 3303 на юго-запад, протяженностью 69,4 м
3304	3305	на юго-запад, протяженностью 26,3 м
3305	3306	на юго-запад, протяженностью 19,23 м
3306	3307	на юго-запад, протяженностью 33,28 м
3307	3308	на юго-запад, протяженностью 9,90 м
3308	3309	на юго-запад, протяженностью 9,91 м
3309	3310	на юго-запад, протяженностью 19,81 м
3310	3311	на северо-запад, протяженностью 26,59 м
3311	3312	на северо-запад, протяженностью 13,20 м
3312	3313	на запад, протяженностью 40,55 м
3313	3314	на северо-запад, протяженностью 54,86 м
3314	3315	на северо-запад, протяженностью 39,96 м
3315	3316	на восток, протяженностью 236,32 м
3316	3317	на юго-восток, протяженностью 77,78 м
3317	3318	на юго-запад, протяженностью 10,80 м
3318	3319	на юго-восток, протяженностью 2,16 м
3319	3320	на юго-восток, протяженностью 2,45 м
3320	3321	на запад, протяженностью 3,65 м
3321	3322	на юго-восток, протяженностью 14,79 м
3322	3303	в исходную точку 3303 на юго-восток, протяженностью 25,26 м

3.54. Описание границ зоны регулирования застройки и хозяйственной деятельности (ЗРЗ) (подзона ЗРЗ-3, участок ЗРЗ-3.2):

Прохождение границы		Описание прохождения частей границы
от точки	до точки	
1	2	3
3323	3324	из исходной точки 3323 на юго-запад, протяженностью 102,69 м
3324	3325	на юго-запад, протяженностью 236,31 м
3325	3326	на юг, протяженностью 39,96 м
3326	3327	на юг, протяженностью 54,86 м

1	2	3
3327	3328	на юг, протяженностью 41,78 м
3328	3329	на юго-восток, протяженностью 23,43
3329	3330	на юго-восток, протяженностью 20,47 м
3330	3331	на юго-восток, протяженностью 25,78 м
3331	3332	на запад, протяженностью 25,13 м
3332	3333	на северо-запад, протяженностью 45,33 м
3333	3334	на запад, протяженностью 19,39 м
3334	3335	на запад, протяженностью 15,13 м
3335	3336	на запад, протяженностью 60,49 м
3336	3337	на запад, протяженностью 94,98 м
3337	3338	на юго-запад, протяженностью 58,09 м
3338	3339	на юго-запад, протяженностью 82,34 м
3339	3340	на запад, протяженностью 42,88 м
3340	3341	на запад, протяженностью 61,47 м
3341	3342	на запад, протяженностью 43,34 м
3342	3343	на запад, протяженностью 81,29 м
3343	3344	на север, протяженностью 57,42 м
3344	3345	на север, протяженностью 57,42 м
3345	3346	на северо-восток, протяженностью 82,92 м
3346	3347	на северо-восток, протяженностью 189,37 м
3347	3348	на север, протяженностью 46,24 м
3348	3349	на восток, протяженностью 11,85 м
3349	3350	на северо-восток, протяженностью 13,48 м
3350	3351	на восток, протяженностью 41,39 м
3351	3352	на северо-восток, протяженностью 184,8 м
3352	3353	на северо-восток, протяженностью 90,01 м
3353	3354	на север, протяженностью 39,58 м
3354	3355	на северо-запад, протяженностью 21,67 м
3355	3356	на северо-запад, протяженностью 102,97 м
3356	3357	на север, протяженностью 54,51 м
3357	3358	на северо-восток, протяженностью 14,07 м
3358	3359	на северо-восток, протяженностью 19,51 м
3359	3360	на северо-восток, протяженностью 40,64 м
3360	3361	на северо-восток, протяженностью 40,64 м
3361	3362	на северо-восток, протяженностью 79,0 м
3362	3363	на юго-восток, протяженностью 17,21 м
3363	3364	на северо-восток, протяженностью 19,18 м
3364	3365	на северо-восток, протяженностью 26,14 м
3365	3366	на северо-восток, протяженностью 43,98 м
3366	3367	на северо-восток, протяженностью 43,98 м
3367	3368	на северо-восток, протяженностью 86,11 м
3368	3369	на северо-восток, протяженностью 72,22 м
3369	3370	на северо-восток, протяженностью 129,96 м
3370	3371	на северо-восток, протяженностью 73,81 м
3371	3372	на северо-восток, протяженностью 39,45 м
3372	3373	на юго-восток, протяженностью 70,19 м
3373	3374	на юго-восток, протяженностью 40,23 м
3374	3375	на юго-восток, протяженностью 173,68 м
3375	3376	на юго-восток, протяженностью 44,33 м
3376	3377	на юго-восток, протяженностью 16,06 м

1	2	3
3377	3378	на юго-восток, протяженностью 60,40 м
3378	3378.1	на северо-запад, протяженностью 96,66 м
3378.1	3378.2	на запад, протяженностью 42,18 м
3378.2	3378.3	на запад, протяженностью 15,22 м
3378.3	3378.4	на юго-восток, протяженностью 52,68 м
3378.4	3378.5	на восток, протяженностью 51,88 м
3378.5	3378.1	на север, протяженностью 29,10 м
3378.1	3378	на восток, протяженностью 96,66 м
3378	3379	на северо-запад, протяженностью 8,7 м
3379	3380	на юго-восток, протяженностью 59,57 м
3380	3381	на юго-восток, протяженностью 131,98 м
3381	3382	на запад, протяженностью 23,67 м
3382	3383	на север, протяженностью 8,1 м
3383	3384	на запад, протяженностью 35,18 м
3384	3385	на северо-восток, протяженностью 7,56 м
3385	3386	на юго-восток, протяженностью 18,93 м
3386	3387	на восток, протяженностью 23,96 м
3387	3388	на запад, протяженностью 16,66 м
3388	3389	на юго-восток, протяженностью 21,14 м
3389	3390	на юго-восток, протяженностью 24,66 м
3390	3391	на запад, протяженностью 54,93 м
3391	3392	на запад, протяженностью 59,77 м
3392	3393	на запад, протяженностью 21,33 м
3393	3394	на запад, протяженностью 52,96 м
3394	3395	на запад, протяженностью 52,96 м
3395	3323	в исходную точку 3323 на юго-восток, протяженностью 184,54 м

3.55. Описание границ зоны регулирования застройки и хозяйственной деятельности (ЗРЗ) (подзона ЗРЗ-3, участок ЗРЗ-3.3):

Прохождение границы		Описание прохождения частей границы
от точки	до точки	
1	2	3
3396	3397	из исходной точки 3396 на запад, протяженностью 90,01 м
3397	3398	на запад, протяженностью 184,80 м
3398	3399	на запад, протяженностью 41,38 м
3399	3400	на юго-восток, протяженностью 13,48 м
3400	3401	на северо-восток, протяженностью 44,23 м
3401	3402	на северо-восток, протяженностью 87,34 м
3402	3403	на северо-восток, протяженностью 41,53 м
3403	3404	на северо-восток, протяженностью 28,05 м
3404	3405	на северо-восток, протяженностью 34,33 м
3405	3406	на восток, протяженностью 31,16 м
3406	3407	на восток, протяженностью 70,28 м
3407	3408	на восток, протяженностью 28,13 м
3408	3409	на восток, протяженностью 31,91 м
3409	3410	на юго-восток, протяженностью 54,51 м
3410	3411	на юг, протяженностью 102,97 м

1	2	3
3411	3412	на запад, протяженностью 15,47 м
3412	3413	на юго-запад, протяженностью 9,01 м
3413	3414	на юго-запад, протяженностью 17,91 м
3414	3415	на юго-восток, протяженностью 24,32 м
3415	3416	на восток, протяженностью 9,69 м
3416	3417	на восток, протяженностью 7,86 м
3417	3418	на север, протяженностью 4,07 м
3418	3419	на восток, протяженностью 24,58 м
3419	3396	в исходную точку 3396 на юг, протяженностью 39,58 м

3.56. Описание границ зоны регулирования застройки и хозяйственной деятельности (ЗРЗ) (подзона ЗРЗ-3, участок ЗРЗ-3.4):

Прохождение границы		Описание прохождения частей границы
от точки	до точки	
1	2	3
3420	3421	из исходной точки 3420 на восток, протяженностью 36,52 м
3421	3422	на восток, протяженностью 36,52 м
3422	3423	на восток, протяженностью 53,0 м
3423	3424	на восток, протяженностью 76,31 м
3424	3425	на восток, протяженностью 7,77 м
3425	3426	на восток, протяженностью 72,14 м
3426	3427	на восток, протяженностью 23,75 м
3427	3428	на восток, протяженностью 16,69 м
3428	3429	на юго-восток, протяженностью 22,62 м
3429	3430	на юго-восток, протяженностью 22,62 м
3430	3431	на юго-восток, протяженностью 25,18 м
3431	3432	на юго-запад, протяженностью 36,79 м
3432	3433	на юго-запад, протяженностью 2,92 м
3433	3434	на юго-запад, протяженностью 6,8 м
3434	3435	на юго-запад, протяженностью 3,98 м
3435	3436	на юго-запад, протяженностью 2,28 м
3436	3437	на юг, протяженностью 25,33 м
3437	3438	на юг, протяженностью 83,61 м
3438	3439	на юго-запад, протяженностью 183,5 м
3439	3440	на юго-запад, протяженностью 55,81 м
3440	3441	на север, протяженностью 60,40 м
3441	3442	на север, протяженностью 16,06 м
3442	3443	на север, протяженностью 44,33 м
3443	3444	на север, протяженностью 173,68 м
3444	3420	в исходную точку 3420 на север, протяженностью 40,23 м

3.57. Описание границ зоны регулирования застройки и хозяйственной деятельности (ЗРЗ) (подзона ЗРЗ-3, участок ЗРЗ-3.5):

Прохождение границы		Описание прохождения частей границы
от точки	до точки	
1	2	3
3445	3446	из исходной точки 3445 на запад, протяженностью 70,19 м

1	2	3
3446	3447	на север, протяженностью 39,45 м
3447	3448	на север, протяженностью 25,19 м
3448	3449	на северо-восток, протяженностью 5,49 м
3449	3450	на северо-восток, протяженностью 44,71 м
3450	3451	на северо-восток, протяженностью 28,62 м
3451	3452	на северо-восток, протяженностью 28,62 м
3452	3453	на северо-восток, протяженностью 75,56 м
3453	3454	на северо-восток, протяженностью 10,24 м
3454	3455	на восток, протяженностью 9,67 м
3455	3456	на юго-восток, протяженностью 5,92 м
3456	3457	на восток, протяженностью 53,25 м
3457	3458	на юго-восток, протяженностью 43,97 м
3458	3459	на юго-восток, протяженностью 228,12 м
3459	3460	на юго-восток, протяженностью 31,08 м
3460	3461	на запад, протяженностью 16,69 м
3461	3462	на запад, протяженностью 24,37 м
3462	3463	на запад, протяженностью 23,75 м
3463	3464	на запад, протяженностью 72,14 м
3464	3465	на запад, протяженностью 7,77 м
3465	3466	на запад, протяженностью 76,31 м
3466	3467	на запад, протяженностью 53,00 м
3467	3468	на юго-запад, протяженностью 36,52 м
3468	3445	в исходную точку 3445 на восток, протяженностью 36,52 м

3.58. Описание границ зоны регулирования застройки и хозяйственной деятельности (ЗРЗ) (подзона ЗРЗ-3, участок ЗРЗ-3.6):

Прохождение границы		Описание прохождения частей границы
от точки	до точки	
1	2	3
3469	3470	из исходной точки 3469 на юго-восток, протяженностью 43,97 м
3470	3471	на юго-восток, протяженностью 228,12 м
3471	3472	на юго-восток, протяженностью 31,08 м
3472	3473	на юго-восток, протяженностью 22,62 м
3473	3474	на юго-восток, протяженностью 22,62 м
3474	3475	на юго-восток, протяженностью 25,18 м
3475	3476	на восток, протяженностью 9,94 м
3476	3477	на восток, протяженностью 15,16 м
3477	3478	на северо-запад, протяженностью 22,59 м
3478	3479	на северо-запад, протяженностью 44,93 м
3479	3480	на северо-восток, протяженностью 39,56 м
3480	3481	на юго-восток, протяженностью 19,34 м
3481	3482	на юго-восток, протяженностью 20,20 м
3482	3483	на юго-восток, протяженностью 5,99 м
3483	3484	на юго-запад, протяженностью 31,87 м
3484	3478	на юго-запад, протяженностью 12,34 м
3485	3486	на запад, протяженностью 0,48 м
3486	3487	на запад, протяженностью 15,01 м
3487	3488	на северо-запад, протяженностью 8,42 м

1	2	3
3488	3489	на восток, протяженностью 31,79 м
3489	3490	на северо-восток, протяженностью 169,43 м
3490	3491	на северо-восток, протяженностью 71,69 м
3491	3492	на северо-восток, протяженностью 35,77 м
3492	3493	на северо-восток, протяженностью 96,52 м
3493	3494	на северо-восток, протяженностью 30,74 м
3494	3495	на юг, протяженностью 344,32 м
3495	3496	на юго-запад, протяженностью 52,5 м
3496	3497	на запад, протяженностью 112,42 м
3497	3498	на запад, протяженностью 42,89 м
3498	3499	на запад, протяженностью 71,86 м
3499	3500	на юго-восток, протяженностью 3,45 м
3500	3501	на запад, протяженностью 18,99 м
3501	3502	на север, протяженностью 7,03 м
3502	3503	на запад, протяженностью 61,78 м
3503	3504	на запад, протяженностью 20,59 м
3504	3505	на запад, протяженностью 12,87 м
3505	3506	на запад, протяженностью 12,98 м
3506	3507	на запад, протяженностью 13,03 м
3507	3508	на юго-запад, протяженностью 20,93 м
3508	3469	в исходную точку 3469 на юго-запад, протяженностью 102,95 м

3.59. Описание границ зоны регулирования застройки и хозяйственной деятельности (ЗРЗ) (подзона ЗРЗ-3, участок ЗРЗ-3.7):

Прохождение границы		Описание прохождения частей границы
от точки	до точки	
1	2	3
3509	3510	из исходной точки 3509 на северо-восток, протяженностью 15,25 м
3510	3511	на северо-восток, протяженностью 35,0 м
3511	3512	на северо-восток, протяженностью 16,8 м
3512	3513	на северо-восток, протяженностью 11,38 м
3513	3514	на восток, протяженностью 59,36 м
3514	3515	на восток, протяженностью 90,10 м
3515	3516	на северо-запад, протяженностью 43,92 м
3516	3517	на север, протяженностью 36,74 м
3517	3518	на северо-восток, протяженностью 61,85 м
3518	3519	на юг, протяженностью 32,85 м
3519	3520	на юго-восток, протяженностью 7,55 м
3520	3516	на запад, протяженностью 66,06 м
3515	3521	на восток, протяженностью 90,10 м
3521	3522	на северо-восток, протяженностью 57,97 м
3522	3523	на северо-восток, протяженностью 35,71 м
3523	3524	на север, протяженностью 30,34 м
3524	3525	на юг, протяженностью 53,01 м
3525	3526	на северо-запад, протяженностью 30,5 м
3526	3527	на северо-запад, протяженностью 30,7 м
3527	3528	на северо-запад, протяженностью 15,44 м

1	2	3
3528	3529	на северо-восток, протяженностью 7,9 м
3529	3530	на запад, протяженностью 30,04 м
3530	3531	на запад, протяженностью 56,10 м
3531	3532	на запад, протяженностью 24,48 м
3532	3533	на юго-запад, протяженностью 42,51 м
3533	3534	на север, протяженностью 49,69 м
3534	3535	на север, протяженностью 44,50 м
3535	3536	на север, протяженностью 42,36 м
3536	3537	на север, протяженностью 11,71 м
3537	3538	на север, протяженностью 71,36 м
3538	3539	на юго-запад, протяженностью 46,35 м
3539	3540	на юго-запад, протяженностью 36,45 м
3540	3541	на юго-запад, протяженностью 40,15 м
3541	3542	на юго-запад, протяженностью 12,39 м
3542	3542.1	на юг, протяженностью 88,44 м
3542.1	3542.2	на юг, протяженностью 25,89 м
3542.2	3542.3	на запад, протяженностью 38,37 м
3542.3	3542.4	на север, протяженностью 22,07 м
3542.4	3542.5	на восток, протяженностью 12,00 м
3542.5	3542.6	на север, протяженностью 1,57 м
3542.6	3542.1	на восток, протяженностью 26,48 м
3542.1	3542	на север, протяженностью 88,44 м
3542	3543	на запад, протяженностью 145,57 м
3543	3544	на запад, протяженностью 139,30 м
3544	3509	в исходную точку 3509 на юго-восток, протяженностью 344,32 м

3.60. Описание границ зоны регулирования застройки и хозяйственной деятельности (ЗРЗ) (подзона ЗРЗ-3, участок ЗРЗ-3.8):

Прохождение границы		Описание прохождения частей границы
от точки	до точки	
1	2	3
3545	3546	из исходной точки 3545 на северо-восток, протяженностью 23,56 м
3546	3547	на северо-восток, протяженностью 22,55 м
3547	3548	на северо-восток, протяженностью 18,94 м
3548	3549	на северо-восток, протяженностью 18,94 м
3549	3550	на юго-восток, протяженностью 21,83 м
3550	3551	на юго-восток, протяженностью 21,83 м
3551	3552	на юго-восток, протяженностью 33,67 м
3552	3553	на юго-восток, протяженностью 18,35 м
3553	3554	на юго-восток, протяженностью 52,03 м
3554	3555	на юго-восток, протяженностью 44,15 м
3555	3556	на юго-восток, протяженностью 18,53 м
3556	3557	на юго-восток, протяженностью 19,68 м
3557	3558	на восток, протяженностью 32,70 м
3558	3559	на юго-восток, протяженностью 28,35 м
3559	3560	на восток, протяженностью 39,26 м
3560	3561	на восток, протяженностью 13,38 м

1	2	3
3561	3562	на юго-восток, протяженностью 74,55 м
3562	3563	на северо-восток, протяженностью 45,58 м
3563	3564	на восток, протяженностью 48,84 м
3564	3565	на восток, протяженностью 47,41 м
3565	3566	на восток, протяженностью 46,5 м
3566	3567	на северо-запад, протяженностью 47,41 м
3567	3568	на восток, протяженностью 75,82 м
3568	3569	на юго-восток, протяженностью 37,41 м
3569	3570	на юго-восток, протяженностью 60,76 м
3570	3571	на северо-восток, протяженностью 62,72 м
3571	3572	на северо-восток, протяженностью 49,73 м
3572	3573	на северо-восток, протяженностью 166,68 м
3573	3574	на юго-восток, протяженностью 20,74 м
3574	3575	на юго-восток, протяженностью 30,74 м
3575	3576	на восток, протяженностью 6,27 м
3576	3577	на юго-восток, протяженностью 11,43 м
3577	3577.1	на юг, протяженностью 5,73 м
3577.1	3577.2	на юго-восток, протяженностью 6,76 м
3577.2	3577.3	на юго-восток, протяженностью 17,75 м
3577.3	3577.4	на юго-восток, протяженностью 22,32 м
3577.4	3577.5	на северо-восток, протяженностью 6,35 м
3577.5	3577.6	на юго-восток, протяженностью 19,82 м
3577.6	3577.7	на юго-восток, протяженностью 2,29 м
3577.7	3577.8	на юго-восток, протяженностью 19,11 м
3577.8	3577.9	на запад, протяженностью 16,58 м
3577.9	3578	на юго-восток, протяженностью 38,11 м
3578	3579	на юго-восток, протяженностью 23,22 м
3579	3579.1	на юг, протяженностью 18,5 м
3579.1	3579.2	на северо-восток, протяженностью 41,8 м
3579.2	3579.3	на северо-восток, протяженностью 18,47 м
3579.3	3579.4	на северо-восток, протяженностью 4,9 м
3579.4	3579.5	на северо-восток, протяженностью 4,95 м
3579.5	3579.6	на юго-восток, протяженностью 8,19 м
3579.6	3579.7	на юго-восток, протяженностью 17,42 м
3579.7	3579.8	на северо-восток, протяженностью 23,36 м
3579.8	3579.9	на юго-восток, протяженностью 36,2 м
3579.9	3580	на северо-запад, протяженностью 6,26 м
3580	3581	на северо-запад, протяженностью 66,13 м
3581	3582	на юго-запад, протяженностью 56,83 м
3582	3582.1	на северо-запад, протяженностью 21,76 м
3582.1	3582.2	на юго-запад, протяженностью 6,34 м
3582.2	3583	на юго-запад, протяженностью 4,94 м
3583	3584	на запад, протяженностью 2,13 м
3584	3585	на запад, протяженностью 35,7 м
3585	3586	на север, протяженностью 50,88 м
3586	3587	на северо-восток, протяженностью 55,69 м
3587	3588	на восток, протяженностью 15,68 м
3588	3589	на северо-восток, протяженностью 31,81 м
3589	3590	на восток, протяженностью 51,76 м
3590	3591	на восток, протяженностью 106,82 м
3591	3592	на юго-восток, протяженностью 29,16 м

1	2	3
3592	3593	на юго-восток, протяженностью 7,96 м
3593	3594	на запад, протяженностью 13,18 м
3594	3595	на запад, протяженностью 14,88 м
3595	3596	на юг, протяженностью 15,79 м
3596	3597	на юго-запад, протяженностью 34,7 м
3597	3598	на юго-запад, протяженностью 18,25 м
3598	3599	на юго-запад, протяженностью 12,26 м
3599	3600	на юго-запад, протяженностью 20,10 м
3600	3601	на запад, протяженностью 7,6 м
3601	3602	на юг, протяженностью 176,29 м
3602	3603	на юго-восток, протяженностью 12,68 м
3603	3604	на юго-восток, протяженностью 13,28 м
3604	3605	на юг, протяженностью 104,50 м
3605	3606	на север, протяженностью 27,89 м
3606	3607	на север, протяженностью 39,52 м
3607	3608	на север, протяженностью 36,98 м
3608	3609	на север, протяженностью 7,7 м
3609	3610	на северо-восток, протяженностью 45,97 м
3610	3611	на восток, протяженностью 5,99 м
3611	3612	на северо-восток, протяженностью 10,14 м
3612	3613	на север, протяженностью 8,87 м
3613	3614	на восток, протяженностью 13,25 м
3614	3615	на восток, протяженностью 42,38 м
3615	3616	на восток, протяженностью 77,73 м
3616	3617	на север, протяженностью 54,26 м
3617	3618	на север, протяженностью 31,57 м
3618	3619	на север, протяженностью 92,52 м
3619	3620	на запад, протяженностью 43,17 м
3620	3621	на запад, протяженностью 19,14 м
3621	3622	на юг, протяженностью 7,44 м
3622	3623	на запад, протяженностью 13,46 м
3623	3624	на запад, протяженностью 16,24 м
3624	3625	на север, протяженностью 6,66 м
3625	3626	на север, протяженностью 4,3 м
3626	3627	на запад, протяженностью 10,93 м
3627	3628	на запад, протяженностью 6,8 м
3628	3629	на север, протяженностью 4,26 м
3629	3630	на запад, протяженностью 27,66 м
3630	3631	на запад, протяженностью 16,47 м
3631	3632	на север, протяженностью 1,97 м
3632	3633	на запад, протяженностью 19,66 м
3633	3634	на запад, протяженностью 17,27 м
3634	3635	на запад, протяженностью 21,89 м
3635	3636	на запад, протяженностью 1,91 м
3636	3637	на запад, протяженностью 33,35 м
3637	3638	на запад, протяженностью 8,03 м
3638	3639	на северо-запад, протяженностью 23,33 м
3639	3640	на северо-запад, протяженностью 7,45 м
3640	3641	на северо-запад, протяженностью 15,00 м
3641	3642	на северо-запад, протяженностью 14,31 м
3642	3643	на северо-запад, протяженностью 12,08 м

1	2	3
3643	3644	на север, протяженностью 12,08 м
3644	3645	на север, протяженностью 20,40 м
3645	3646	на север, протяженностью 22,00 м
3646	3647	на юг, протяженностью 0,72 м
3647	3648	на юг, протяженностью 0,72 м
3648	3649	на запад, протяженностью 7,12 м
3649	3650	на запад, протяженностью 10,67 м
3650	3651	на запад, протяженностью 10,67 м
3651	3652	на юг, протяженностью 5,77 м
3652	3653	на запад, протяженностью 27,29 м
3653	3654	на запад, протяженностью 8,55 м
3654	3655	на запад, протяженностью 6,03 м
3655	3656	на запад, протяженностью 14,58 м
3656	3657	на север, протяженностью 11,39 м
3657	3658	на запад, протяженностью 14,03 м
3658	3659	на запад, протяженностью 14,93 м
3659	3660	на запад, протяженностью 6,54 м
3660	3661	на запад, протяженностью 15,54 м
3661	3662	на запад, протяженностью 17,35 м
3662	3663	на юго-запад, протяженностью 5,7 м
3663	3664	на запад, протяженностью 16,24 м
3664	3665	на запад, протяженностью 8,81 м
3665	3666	на северо-запад, протяженностью 43,10 м
3667	3668	на юго-запад, протяженностью 21,60 м
3668	3669	на северо-запад, протяженностью 32,51 м
3669	3670	на северо-восток, протяженностью 20,45 м
3670	3671	на юго-восток, протяженностью 4,8 м
3666	3672	на северо-запад, протяженностью 17,17 м
3672	3673	на запад, протяженностью 46,30 м
3673	3674	на запад, протяженностью 16,30 м
3674	3675	на запад, протяженностью 11,17 м
3675	3676	на запад, протяженностью 11,17 м
3676	3677	на запад, протяженностью 22,05 м
3677	3678	на запад, протяженностью 17,4 м
3678	3679	на север, протяженностью 17,84 м
3679	3680	на север, протяженностью 5,56 м
3680	3681	на запад, протяженностью 2,4 м
3681	3682	на север, протяженностью 11,11 м
3682	3683	на запад, протяженностью 35,95 м
3683	3684	на запад, протяженностью 18,49 м
3684	3685	на север, протяженностью 4,59 м
3685	3686	на запад, протяженностью 15,01 м
3686	3687	на запад, протяженностью 15,01 м
3687	3688	на запад, протяженностью 11,13 м
3688	3689	на запад, протяженностью 19,01 м
3689	3690	на запад, протяженностью 21,46 м
3690	3691	на запад, протяженностью 24,57 м
3691	3692	на запад, протяженностью 50,76 м
3692	3693	на запад, протяженностью 39,79 м
3693	3694	на запад, протяженностью 69,50 м
3694	3695	на запад, протяженностью 20,07 м

1	2	3
3695	3696	на запад, протяженностью 19,88 м
3696	3697	на запад, протяженностью 19,88 м
3697	3698	на запад, протяженностью 21,18 м
3698	3699	на запад, протяженностью 57,35 м
3699	3700	на запад, протяженностью 28,19 м
3700	3701	на запад, протяженностью 32,45 м
3701	3702	на запад, протяженностью 19,74 м
3702	3703	на запад, протяженностью 10,15 м
3703	3704	на запад, протяженностью 10,15 м
3704	3705	на запад, протяженностью 17,42 м
3705	3706	на запад, протяженностью 18,25 м
3706	3707	на запад, протяженностью 18,44 м
3707	3708	на запад, протяженностью 17,92 м
3708	3709	на юго-запад, протяженностью 36,09 м
3709	3710	на запад, протяженностью 17,90 м
3710	3711	на запад, протяженностью 17,08 м
3711	3712	на запад, протяженностью 38,70 м
3712	3713	на запад, протяженностью 40,54 м
3713	3714	на юг, протяженностью 10,26 м
3714	3715	на запад, протяженностью 19,55 м
3715	3716	на запад, протяженностью 72,39 м
3716	3717	на запад, протяженностью 35,26 м
3717	3718	на север, протяженностью 12,68 м
3718	3719	на запад, протяженностью 62,96 м
3719	3720	на запад, протяженностью 62,96 м
3720	3721	на запад, протяженностью 15,97 м
3721	3722	на запад, протяженностью 33,25 м
3722	3723	на запад, протяженностью 57,28 м
3723	3724	на юг, протяженностью 0,8 м
3724	3725	на запад, протяженностью 25,18 м
3725	3726	на запад, протяженностью 6,92 м
3726	3727	на запад, протяженностью 25,13 м
3727	3728	на запад, протяженностью 20,33 м
3728	3729	на запад, протяженностью 23,53 м
3729	3730	на запад, протяженностью 17,68 м
3730	3731	на запад, протяженностью 42,43 м
3731	3732	на запад, протяженностью 13,0 м
3732	3733	на северо-запад, протяженностью 3,43 м
3733	3734	на юго-запад, протяженностью 49,69 м
3734	3735	на юго-запад, протяженностью 36,61 м
3735	3736	на юго-запад, протяженностью 28,36 м
3736	3737	на юг, протяженностью 71,36 м
3737	3738	на юг, протяженностью 11,71 м
3738	3739	на юг, протяженностью 42,36 м
3739	3740	на юг, протяженностью 44,50 м
3740	3741	на юг, протяженностью 49,69 м
3741	3742	на северо-восток, протяженностью 42,51 м
3742	3743	на северо-восток, протяженностью 24,48 м
3743	3744	на восток, протяженностью 56,10 м
3744	3745	на восток, протяженностью 30,04 м
3745	3746	на юго-запад, протяженностью 7,98 м

1	2	3
3746	3747	на юго-восток, протяженностью 15,44 м
3747	3748	на юго-восток, протяженностью 30,37 м
3748	3749	на юго-восток, протяженностью 30,56 м
3749	3750	на юг, протяженностью 53,01 м
3750	3545	в исходную точку 3545 на юг, протяженностью 30,34 м

3.61. Описание границ зоны регулирования застройки и хозяйственной деятельности (ЗРЗ) (подзона ЗРЗ-3, участок ЗРЗ-3.9):

Прохождение границы		Описание прохождения частей границы
от точки	до точки	
1	2	3
3751	3752	из исходной точки 3751 на северо-восток, протяженностью 4,72 м
3752	3753	на восток, протяженностью 16,58 м
3753	3754	на северо-восток, протяженностью 38,11 м
3754	3755	на юго-восток, протяженностью 23,22 м
3755	3756	на юго-восток, протяженностью 18,50 м
3756	3757	на северо-восток, протяженностью 41,81 м
3757	3758	на северо-восток, протяженностью 18,47 м
3758	3759	на северо-восток, протяженностью 38,27 м
3759	3760	на северо-восток, протяженностью 4,9 м
3760	3761	на северо-запад, протяженностью 8,19 м
3761	3762	на северо-восток, протяженностью 17,42 м
3762	3763	на север, протяженностью 23,36 м
3763	3764	на восток, протяженностью 36,20 м
3764	3765	на запад, протяженностью 6,26 м
3765	3766	на запад, протяженностью 66,13 м
3766	3767	на юго-запад, протяженностью 56,83 м
3767	3768	на северо-запад, протяженностью 21,76 м
3768	3769	на юго-запад, протяженностью 6,34 м
3769	3770	на запад, протяженностью 4,94 м
3770	3771	на запад, протяженностью 2,13 м
3771	3772	на север, протяженностью 35,73 м
3772	3773	на восток, протяженностью 50,88 м
3773	3774	на восток, протяженностью 55,69 м
3774	3775	на восток, протяженностью 15,68 м
3775	3776	на восток, протяженностью 31,81 м
3776	3777	на юго-восток, протяженностью 51,76 м
3777	3778	на юго-восток, протяженностью 106,8 м
3778	3779	на юго-восток, протяженностью 29,16 м
3779	3780	на юго-восток, протяженностью 7,96 м
3780	3781	на юго-запад, протяженностью 13,18 м
3781	3782	на запад, протяженностью 14,88 м
3782	3783	на юго-восток, протяженностью 15,79 м
3783	3784	на юго-запад, протяженностью 34,78 м
3784	3785	на юго-запад, протяженностью 18,25 м
3785	3786	на юго-запад, протяженностью 12,26 м
3786	3787	на юго-запад, протяженностью 20,10 м
3787	3788	на запад, протяженностью 7,61 м

1	2	3
3788	3789	на юго-восток, протяженностью 176,29 м
3789	3790	на юго-восток, протяженностью 12,68 м
3790	3791	на юго-восток, протяженностью 13,28 м
3791	3792	на юго-восток, протяженностью 104,50 м
3792	3793	на юго-восток, протяженностью 12,49 м
3793	3794	на запад, протяженностью 10,93 м
3794	3795	на запад, протяженностью 3,57 м
3795	3796	на запад, протяженностью 18,97 м
3796	3797	на запад, протяженностью 17,31 м
3797	3798	на запад, протяженностью 12,83 м
3798	3799	на запад, протяженностью 5,84 м
3799	3800	на запад, протяженностью 4,76 м
3800	3801	на запад, протяженностью 18,31 м
3801	3802	на запад, протяженностью 17,36 м
3802	3803	на запад, протяженностью 19,89 м
3803	3804	на юго-запад, протяженностью 28,28 м
3804	3805	на запад, протяженностью 6,85 м
3805	3806	на запад, протяженностью 22,62 м
3806	3807	на запад, протяженностью 6,10 м
3807	3808	на запад, протяженностью 47,81 м
3808	3809	на запад, протяженностью 24,55 м
3809	3810	на запад, протяженностью 24,83 м
3810	3811	на север, протяженностью 15,49 м
3811	3812	на север, протяженностью 29,23 м
3812	3813	на север, протяженностью 16,06 м
3813	3814	на север, протяженностью 22,83 м
3814	3815	на север, протяженностью 71,90 м
3815	3816	на север, протяженностью 70,44 м
3816	3817	на север, протяженностью 46,53 м
3817	3751	в исходную точку 3751 на север, протяженностью 41,32 м

3.62. Описание границ зоны регулирования застройки и хозяйственной деятельности (ЗРЗ) (подзона ЗРЗ-4, участок ЗРЗ-4.1):

Прохождение границы		Описание прохождения частей границы
от точки	до точки	
1	2	3
3818	3819	из исходной точки 3818 на северо-восток, протяженностью 298,01 м
3819	3820	на северо-восток, протяженностью 91,99 м
3820	3821	на северо-восток, протяженностью 37,81 м
3821	3822	на юго-восток, протяженностью 2,83 м
3822	3823	на северо-восток, протяженностью 44,3 м
3823	3824	на северо-восток, протяженностью 7,34 м
3824	3825	на северо-восток, протяженностью 18,13 м
3825	3826	на северо-восток, протяженностью 9,06 м
3826	3827	на северо-восток, протяженностью 9,06 м
3827	3828	на северо-восток, протяженностью 8,85 м
3828	3829	на северо-запад, протяженностью 108,24 м
3829	3830	на северо-восток, протяженностью 41,64 м

1	2	3
3830	3831	на северо-восток, протяженностью 139,28 м
3831	3832	на восток, протяженностью 17,48 м
3832	3833	на восток, протяженностью 3,60 м
3833	3834	на северо-восток, протяженностью 91,57 м
3834	3835	на север, протяженностью 26,95 м
3835	3836	на северо-восток, протяженностью 55,00 м
3836	3837	на северо-восток, протяженностью 81,93 м
3837	3838	на север, протяженностью 8,92 м
3838	3839	на запад, протяженностью 80,41 м
3839	3840	на северо-восток, протяженностью 85,83 м
3840	3841	на северо-восток, протяженностью 141,96 м
3841	3842	на северо-восток, протяженностью 107,35 м
3842	3843	на северо-восток, протяженностью 133,17 м
3843	3844	на северо-восток, протяженностью 133,17 м
3844	3845	на северо-восток, протяженностью 88,41 м
3845	3846	на северо-восток, протяженностью 82,87 м
3846	3847	на северо-восток, протяженностью 15,35 м
3847	3848	на северо-восток, протяженностью 59,28 м
3848	3849	на северо-восток, протяженностью 135,48 м
3849	3850	на запад, протяженностью 3,16 м
3850	3851	на юго-восток, протяженностью 40,67 м
3851	3852	на юго-восток, протяженностью 2,53 м
3852	3853	на юго-восток, протяженностью 25,48 м
3853	3854	на юго-восток, протяженностью 31,30 м
3854	3855	на юго-запад, протяженностью 15,67 м
3855	3856	на восток, протяженностью 18,06 м
3856	3857	на северо-восток, протяженностью 16,0 м
3857	3858	на юго-запад, протяженностью 102,95 м
3858	3859	на юго-запад, протяженностью 53,25 м
3859	3860	на север, протяженностью 5,82 м
3860	3861	на запад, протяженностью 9,67 м
3861	3862	на запад, протяженностью 10,24 м
3862	3863	на юго-запад, протяженностью 75,56 м
3863	3864	на юго-запад, протяженностью 28,62 м
3864	3865	на юго-запад, протяженностью 28,62 м
3865	3866	на юго-запад, протяженностью 44,71 м
3866	3867	на юго-запад, протяженностью 5,49 м
3867	3868	на юго-запад, протяженностью 25,19 м
3868	3869	на юго-запад, протяженностью 39,45 м
3869	3870	на юго-запад, протяженностью 39,45 м
3870	3871	на юго-запад, протяженностью 73,81 м
3871	3872	на юго-запад, протяженностью 129,92 м
3872	3873	на юго-запад, протяженностью 72,23 м
3873	3874	на юго-запад, протяженностью 48,10 м
3874	3875	на юго-запад, протяженностью 37,9 м
3875	3876	на юго-запад, протяженностью 43,9 м
3876	3877	на юго-запад, протяженностью 43,98 м
3877	3878	на юго-запад, протяженностью 26,14 м
3878	3879	на юго-запад, протяженностью 19,18 м
3879	3880	на юго-запад, протяженностью 17,21 м
3880	3881	на юго-запад, протяженностью 79,00 м

1	2	3
3881	3882	на юго-запад, протяженностью 40,640 м
3882	3883	на юго-запад, протяженностью 40,64 м
3883	3884	на юго-запад, протяженностью 19,51 м
3884	3885	на юго-запад, протяженностью 14,07 м
3885	3886	на юго-запад, протяженностью 31,91 м
3886	3887	на юго-запад, протяженностью 28,13 м
3887	3888	на юго-запад, протяженностью 70,28 м
3888	3889	на юго-запад, протяженностью 31,16 м
3889	3890	на юго-запад, протяженностью 34,33 м
3890	3891	на юго-запад, протяженностью 28,05 м
3891	3892	на юго-запад, протяженностью 41,53 м
3892	3893	на юго-запад, протяженностью 87,34 м
3893	3894	на юго-запад, протяженностью 44,23 м
3894	3895	на запад, протяженностью 11,85 м
3895	3896	на юг, протяженностью 46,24 м
3896	3897	на запад, протяженностью 181,7 м
3897	3898	на запад, протяженностью 183,32 м
3898	3818	в исходную точку 3818 на запад, протяженностью 376,72 м

3.63. Описание границ зоны регулирования застройки и хозяйственной деятельности (ЗРЗ) (подзона ЗРЗ-4, участок ЗРЗ-4.2):

Прохождение границы		Описание прохождения частей границы
от точки	до точки	
1	2	3
3900	3901	из исходной точки 3900 на юго-восток, протяженностью 3,1 м
3901	3902	на юго-восток, протяженностью 40,67 м
3902	3903	на запад, протяженностью 2,53 м
3903	3904	на юго-восток, протяженностью 25,48 м
3904	3905	на восток, протяженностью 31,30 м
3905	3906	на юго-восток, протяженностью 15,67 м
3906	3907	на восток, протяженностью 18,00 м
3907	3908	на восток, протяженностью 16,0 м
3908	3909	на север, протяженностью 20,93 м
3909	3910	на север, протяженностью 13,03 м
3910	3911	на северо-восток, протяженностью 12,98 м
3911	3912	на северо-восток, протяженностью 12,87 м
3912	3913	на северо-восток, протяженностью 20,6 м
3913	3914	на северо-восток, протяженностью 61,78 м
3914	3915	на северо-запад, протяженностью 6,8 м
3915	3916	на северо-запад, протяженностью 10,32 м
3916	3917	на северо-запад, протяженностью 4,99 м
3917	3918	на северо-запад, протяженностью 14,29 м
3918	3919	на северо-запад, протяженностью 53,21 м
3919	3920	на юго-запад, протяженностью 27,74 м
3920	3921	на юго-запад, протяженностью 19,47 м
3921	3922	на юго-запад, протяженностью 8,28 м
3922	3923	на юго-запад, протяженностью 0,35 м
3923	3924	на юго-запад, протяженностью 11,59 м
3924	3925	на запад, протяженностью 15,84 м

1	2	3
3925	3926	на запад, протяженностью 15,84 м
3926	3927	на юго-запад, протяженностью 16,90 м
3927	3928	на юго-запад, протяженностью 16,90 м
3928	3929	на юго-запад, протяженностью 8,0 м
3929	3930	на юго-запад, протяженностью 11,88 м
3930	3900	в исходную точку 3900 на юго-запад, протяженностью 28,99 м

3.64. Описание границ зоны регулирования застройки и хозяйственной деятельности (ЗРЗ) (подзона ЗРЗ-4, участок ЗРЗ-4.3):

Прохождение границы		Описание прохождения частей границы
от точки	до точки	
1	2	3
3931	3932	из исходной точки 3931 на юг, протяженностью 12,68 м
3932	3933	на юго-запад, протяженностью 35,26 м
3933	3934	на восток, протяженностью 72,39 м
3934	3935	на восток, протяженностью 19,55 м
3935	3936	на север, протяженностью 10,26 м
3936	3937	на восток, протяженностью 40,54 м
3937	3938	на восток, протяженностью 38,7 м
3938	3939	на восток, протяженностью 17,08 м
3939	3940	на восток, протяженностью 17,9 м
3940	3941	на восток, протяженностью 36,09 м
3941	3942	на восток, протяженностью 17,92 м
3942	3943	на восток, протяженностью 18,44 м
3943	3944	на восток, протяженностью 18,25 м
3944	3945	на восток, протяженностью 17,42 м
3945	3946	на восток, протяженностью 10,15 м
3946	3947	на восток, протяженностью 10,15 м
3947	3948	на восток, протяженностью 19,74 м
3948	3949	на восток, протяженностью 32,45 м
3949	3950	на восток, протяженностью 28,19 м
3950	3951	на юго-восток, протяженностью 57,52 м
3951	3952	на юго-восток, протяженностью 21,18 м
3952	3953	на юго-восток, протяженностью 19,88 м
3953	3954	на юго-восток, протяженностью 19,8 м
3954	3955	на восток, протяженностью 20,07 м
3955	3956	на юго-восток, протяженностью 69,5 м
3956	3957	на юго-восток, протяженностью 39,79 м
3957	3958	на юго-восток, протяженностью 50,76 м
3958	3959	на юго-восток, протяженностью 24,57 м
3959	3960	на юго-восток, протяженностью 21,46 м
3960	3961	на юго-восток, протяженностью 19,01 м
3961	3962	на северо-восток, протяженностью 11,13 м
3962	3963	на юго-восток, протяженностью 15,01 м
3963	3964	на юго-восток, протяженностью 15,01 м
3964	3965	на юго-восток, протяженностью 4,59 м
3965	3966	на восток, протяженностью 18,49 м
3966	3967	на восток, протяженностью 35,95 м
3967	3968	на юго-восток, протяженностью 11,12 м

1	2	3
3968	3969	на юг, протяженностью 2,49 м
3969	3970	на юг, протяженностью 5,56 м
3970	3971	на юг, протяженностью 17,84 м
3971	3972	на восток, протяженностью 17,4 м
3972	3973	на восток, протяженностью 22,05 м
3973	3974	на восток, протяженностью 11,17 м
3974	3975	на восток, протяженностью 16,3 м
3975	3976	на восток, протяженностью 46,30 м
3976	3977	на восток, протяженностью 17,17 м
3977	3978	на восток, протяженностью 43,10 м
3978	3979	на восток, протяженностью 8,81 м
3979	3980	на юго-восток, протяженностью 16,24 м
3980	3981	на юго-восток, протяженностью 5,73 м
3981	3982	на юго-восток, протяженностью 17,35 м
3982	3983	на юго-восток, протяженностью 15,54 м
3983	3984	на восток, протяженностью 6,54 м
3984	3985	на юго-восток, протяженностью 14,93 м
3985	3986	на восток, протяженностью 14,03 м
3986	3987	на восток, протяженностью 11,4 м
3987	3988	на юго-восток, протяженностью 14,58 м
3988	3989	на юго-восток, протяженностью 6,03 м
3989	3990	на юго-восток, протяженностью 8,55 м
3990	3991	на юго-восток, протяженностью 27,29 м
3991	3992	на юго-восток, протяженностью 5,77 м
3992	3993	на юго-восток, протяженностью 10,67 м
3993	3994	на юго-восток, протяженностью 10,67 м
3994	3995	на юго-восток, протяженностью 7,12 м
3995	3996	на юго-восток, протяженностью 22,46 м
3996	3997	на юго-восток, протяженностью 0,72 м
3997	3998	на юго-восток, протяженностью 22,00 м
3998	3999	на юго-восток, протяженностью 20,40 м
3999	4000	на юго-восток, протяженностью 12,08 м
4000	4001	на юго-восток, протяженностью 12,08 м
4001	4002	на юго-восток, протяженностью 14,31 м
4002	4003	на юго-восток, протяженностью 15,0 м
4003	4004	на юго-восток, протяженностью 7,41 м
4004	4005	на юго-восток, протяженностью 23,33 м
4005	4006	на юго-восток, протяженностью 8,03 м
4006	4007	на юго-восток, протяженностью 33,35 м
4007	4008	на юго-восток, протяженностью 1,91 м
4008	4009	на юго-восток, протяженностью 21,89 м
4009	4010	на юго-восток, протяженностью 17,27 м
4010	4011	на юго-восток, протяженностью 19,66 м
4011	4012	на юго-восток, протяженностью 1,97 м
4012	4013	на юго-восток, протяженностью 16,47 м
4013	4014	на юго-восток, протяженностью 27,66 м
4014	4015	на юго-восток, протяженностью 4,26 м
4015	4016	на юго-восток, протяженностью 6,81 м
4016	4017	на юго-восток, протяженностью 10,93 м
4017	4018	на юго-восток, протяженностью 4,35 м
4018	4019	на юго-восток, протяженностью 6,66 м

1	2	3
4019	4020	на юго-восток, протяженностью 16,24 м
4020	4021	на юго-восток, протяженностью 13,46 м
4021	4022	на север, протяженностью 7,44 м
4022	4023	на юго-восток, протяженностью 19,14 м
4023	4024	на юго-восток, протяженностью 43,17 м
4024	4025	на северо-восток, протяженностью 436,26 м
4025	4026	на северо-восток, протяженностью 436,26 м
4026	4027	на северо-восток, протяженностью 537,34 м
4027	4028	на северо-восток, протяженностью 121,89 м
4028	4029	на запад, протяженностью 180,77 м
4029	4030	на юго-запад, протяженностью 41,00 м
4030	4031	на юго-запад, протяженностью 72,42 м
4031	4032	на юго-запад, протяженностью 66,61 м
4032	4033	на юго-запад, протяженностью 46,41 м
4033	4034	на юго-запад, протяженностью 111,66 м
4034	4035	на юго-запад, протяженностью 102,59 м
4035	4036	на юго-запад, протяженностью 40,47 м
4036	4037	на запад, протяженностью 25,02 м
4037	4038	на запад, протяженностью 86,77 м
4038	4039	на запад, протяженностью 19,28 м
4039	4040	на запад, протяженностью 48,55 м
4040	4041	на запад, протяженностью 57,84 м
4041	4042	на запад, протяженностью 2,05 м
4042	4043	на запад, протяженностью 53,48 м
4043	4044	на запад, протяженностью 22,51 м
4044	4045	на запад, протяженностью 1,52 м
4045	4046	на запад, протяженностью 33,87 м
4046	4047	на запад, протяженностью 33,87 м
4047	4048	на запад, протяженностью 18,19 м
4048	4049	на запад, протяженностью 5,99 м
4049	4050	на запад, протяженностью 31,99 м
4050	4051	на юго-запад, протяженностью 11,41 м
4051	4052	на юг, протяженностью 32,77 м
4052	4053	на юго-запад, протяженностью 61,03 м
4053	4054	на юго-запад, протяженностью 129,71 м
4054	4055	на запад, протяженностью 47,33 м
4055	4056	на запад, протяженностью 78,55 м
4056	4057	на запад, протяженностью 2,13 м
4057	4058	на запад, протяженностью 5,39 м
4058	4059	на запад, протяженностью 34,5 м
4059	4060	на запад, протяженностью 34,5 м
4060	4061	на запад, протяженностью 5,86 м
4061	4062	на запад, протяженностью 5,35 м
4062	4063	на юго-запад, протяженностью 28,35 м
4063	4064	на запад, протяженностью 50,65 м
4064	4065	на запад, протяженностью 83,63 м
4065	4066	на юго-запад, протяженностью 23,72 м
4066	4067	на восток, протяженностью 200,93 м
4067	4068	на юго-запад, протяженностью 72,38 м
4068	4069	на юго-запад, протяженностью 72,38 м
4069	4070	на юго-запад, протяженностью 10,58 м

1	2	3
4070	4071	на юго-запад, протяженностью 0,9 м
4071	4072	на юго-запад, протяженностью 86,03 м
4072	4073	на юго-запад, протяженностью 95,26 м
4073	4074	на юго-запад, протяженностью 17,45 м
4074	4075	на юго-запад, протяженностью 40,50 м
4075	4076	на запад, протяженностью 40,50 м
4076	4077	на запад, протяженностью 35,71 м
4077	4078	на запад, протяженностью 92,74 м
4078	4079	на запад, протяженностью 12,50 м
4079	4080	на север, протяженностью 44,62 м
4080	4081	на северо-восток, протяженностью 49,82 м
4081	4082	на северо-восток, протяженностью 103,57 м
4082	4083	на северо-восток, протяженностью 32,91 м
4083	4084	на северо-восток, протяженностью 8,14 м
4084	4085	на северо-восток, протяженностью 16,08 м
4085	4086	на юго-запад, протяженностью 109,67 м
4086	4087	на юго-запад, протяженностью 165,86 м
4087	4088	на юго-запад, протяженностью 124,35 м
4088	4089	на юго-запад, протяженностью 226,64 м
4089	4090	на юго-запад, протяженностью 28,64 м
4090	4091	на юго-запад, протяженностью 127,09 м
4091	3931	в исходную точку 3931 на юго-запад, протяженностью 38,61 м

3.65. Описание границ зоны регулирования застройки и хозяйственной деятельности (ЗРЗ) (подзона ЗРЗ-4, участок ЗРЗ-4.4):

Прохождение границы		Описание прохождения частей границы
от точки	до точки	
1	2	3
4092	4093	из исходной точки 4092 на восток, протяженностью 44,62 м
4093	4094	на восток, протяженностью 12,50 м
4094	4095	на восток, протяженностью 92,74 м
4095	4096	на восток, протяженностью 35,71 м
4096	4097	на север, протяженностью 40,50 м
4097	4098	на восток, протяженностью 17,45 м
4098	4099	на восток, протяженностью 95,26 м
4099	4100	на север, протяженностью 86,03 м
4100	4101	на север, протяженностью 0,9 м
4101	4102	на север, протяженностью 39,33 м
4102	4103	на север, протяженностью 10,58 м
4103	4104	на север, протяженностью 72,38 м
4104	4105	на север, протяженностью 72,38 м
4105	4106	на запад, протяженностью 200,93 м
4106	4107	на юго-запад, протяженностью 57,29 м
4107	4108	на юго-запад, протяженностью 57,29 м
4108	4109	на юго-запад, протяженностью 16,08 м
4109	4110	на запад, протяженностью 8,14 м
4110	4111	на запад, протяженностью 32,91 м
4111	4112	на запад, протяженностью 103,57 м

1	2	3
4112	4092	в исходную точку 4092 на запад, протяженностью 49,82 м

3.66. Описание границ зоны регулирования застройки и хозяйственной деятельности (ЗРЗ) (подзона ЗРЗ-4, участок ЗРЗ-4.5):

Прохождение границы		Описание прохождения частей границы
от точки	до точки	
1	2	3
4113	4114	из исходной точки 4113 на запад, протяженностью 31,36 м
4114	4115	на юго-запад, протяженностью 96,88 м
4115	4116	на восток, протяженностью 16,50 м
4116	4117	на северо-запад, протяженностью 63,05 м
4117	4118	на север, протяженностью 38,04 м
4118	4119	на восток, протяженностью 4,53 м
4119	4120	на восток, протяженностью 2,54 м
4120	4121	на восток, протяженностью 17,93 м
4121	4122	на восток, протяженностью 18,2 м
4122	4123	на восток, протяженностью 51,90 м
4123	4124	на восток, протяженностью 85,8 м
4124	4125	на восток, протяженностью 108,62 м
4125	4126	на восток, протяженностью 60,48 м
4126	4127	на восток, протяженностью 72,29 м
4127	4128	на восток, протяженностью 19,64 м
4128	4129	на восток, протяженностью 34,97 м
4129	4130	на восток, протяженностью 14,01 м
4130	4131	на восток, протяженностью 45,41 м
4131	4132	на восток, протяженностью 80,62 м
4132	4133	на восток, протяженностью 45,6 м
4133	4134	на восток, протяженностью 74,40 м
4134	4135	на восток, протяженностью 184,95 м
4135	4136	на восток, протяженностью 4,0 м
4136	4137	на восток, протяженностью 140,0 м
4137	4138	на восток, протяженностью 38,62 м
4138	4139	на восток, протяженностью 59,40 м
4139	4140	на восток, протяженностью 72,27 м
4140	4141	на юг, протяженностью 41,0 м
4141	4142	на юго-восток, протяженностью 72,42 м
4142	4143	на юго-восток, протяженностью 66,61 м
4143	4144	на юг, протяженностью 46,41 м
4144	4145	на юг, протяженностью 111,66 м
4145	4146	на юго-запад, протяженностью 102,59 м
4146	4147	на юго-восток, протяженностью 40,47 м
4147	4148	на запад, протяженностью 25,02 м
4148	4149	на запад, протяженностью 86,77 м
4149	4150	на запад, протяженностью 46,01 м
4150	4151	на запад, протяженностью 19,28 м
4151	4152	на запад, протяженностью 48,55 м
4152	4153	на запад, протяженностью 57,84 м
4153	4154	на запад, протяженностью 2,05 м
4154	4155	на запад, протяженностью 53,48 м
4155	4156	на запад, протяженностью 22,51 м

1	2	3
4156	4157	на запад, протяженностью 1,52 м
4157	4158	на запад, протяженностью 33,87 м
4158	4159	на запад, протяженностью 18,19 м
4159	4160	на запад, протяженностью 5,99 м
4160	4161	на запад, протяженностью 31,9 м
4161	4162	на юг, протяженностью 11,41 м
4162	4163	на юг, протяженностью 32,52 м
4163	4164	на юг, протяженностью 61,03 м
4164	4165	на юг, протяженностью 129,71 м
4165	4166	на запад, протяженностью 47,33 м
4166	4167	на запад, протяженностью 78,55 м
4167	4168	на запад, протяженностью 2,13 м
4168	4169	на запад, протяженностью 5,4 м
4169	4170	на запад, протяженностью 34,5 м
4170	4171	на запад, протяженностью 34,5 м
4171	4172	на запад, протяженностью 5,8 м
4172	4173	на запад, протяженностью 5,35 м
4173	4174	на запад, протяженностью 28,35 м
4174	4175	на запад, протяженностью 50,66 м
4175	4113	в исходную точку 4113 на запад, протяженностью 83,63 м

3.67. Описание границ зоны регулирования застройки и хозяйственной деятельности (ЗРЗ) (подзона ЗРЗ-4, участок ЗРЗ-4.6):

Прохождение границы		Описание прохождения частей границы
от точки	до точки	
1	2	3
4176	4177	из исходной точки 4176 на восток, протяженностью 26,28 м
4177	4178	на восток, протяженностью 45,59 м
4178	4179	на восток, протяженностью 74,40 м
4179	4180	на восток, протяженностью 184,95 м
4180	4181	на восток, протяженностью 4,00 м
4181	4182	на восток, протяженностью 140,0 м
4182	4183	на восток, протяженностью 38,62 м
4183	4184	на восток, протяженностью 59,40 м
4184	4185	на восток, протяженностью 72,27 м
4185	4186	на восток, протяженностью 180,77 м
4186	4187	на северо-восток, протяженностью 110,62 м
4187	4188	на северо-восток, протяженностью 218,52 м
4188	4189	на северо-восток, протяженностью 249,72 м
4189	4190	на запад, протяженностью 68,08 м
4190	4191	на запад, протяженностью 203,13 м
4191	4192	на запад, протяженностью 87,58 м
4192	4193	на запад, протяженностью 86,63 м
4193	4194	на юго-запад, протяженностью 182,03 м
4194	4195	на юго-запад, протяженностью 128,9 м
4195	4196	на юго-запад, протяженностью 102,9 м
4196	4197	на юго-запад, протяженностью 179,68 м
4197	4176	в исходную точку 4176 на юго-запад, протяженностью 179,68 м

3.68. Описание границ зоны регулирования застройки и хозяйственной деятельности (ЗРЗ) (подзона ЗРЗ-5, участок ЗРЗ-5.1):

Прохождение границы		Описание прохождения частей границы
от точки	до точки	
1	2	3
4198	4199	из исходной точки 4198 на юго-запад, протяженностью 179,69 м
4199	4200	на восток, протяженностью 26,28 м
4200	4201	на запад, протяженностью 80,62 м
4201	4202	на юго-запад, протяженностью 45,42 м
4202	4203	на юго-запад, протяженностью 14,01 м
4203	4204	на юго-запад, протяженностью 34,97 м
4204	4205	на юг, протяженностью 19,64 м
4205	4206	на юго-запад, протяженностью 72,29 м
4206	4207	на юго-запад, протяженностью 60,48 м
4207	4208	на запад, протяженностью 108,62 м
4208	4209	на запад, протяженностью 85,79 м
4209	4210	на запад, протяженностью 51,90 м
4210	4211	на юго-запад, протяженностью 18,2 м
4211	4212	на запад, протяженностью 17,93 м
4212	4213	на запад, протяженностью 2,54 м
4213	4214	на запад, протяженностью 4,53 м
4214	4215	на юго-запад, протяженностью 38,04 м
4215	4216	на юго-запад, протяженностью 63,05 м
4216	4217	на запад, протяженностью 16,5 м
4217	4218	на юг, протяженностью 96,88 м
4218	4219	на восток, протяженностью 31,36 м
4219	4220	на юг, протяженностью 23,72 м
4220	4221	на запад, протяженностью 57,29 м
4221	4222	на юго-запад, протяженностью 123,28 м
4222	4223	на юго-запад, протяженностью 109,67 м
4223	4224	на юг, протяженностью 165,86 м
4224	4225	на юго-запад, протяженностью 124,35 м
4225	4226	на запад, протяженностью 226,64 м
4226	4227	на юго-запад, протяженностью 28,64 м
4227	4228	на юго-запад, протяженностью 127,09 м
4228	4229	на юг, протяженностью 38,61 м
4229	4230	на запад, протяженностью 62,96 м
4230	4231	на запад, протяженностью 62,96 м
4231	4232	на запад, протяженностью 15,97 м
4232	4233	на запад, протяженностью 33,25 м
4233	4234	на запад, протяженностью 57,28 м
4234	4235	на юг, протяженностью 0,8 м
4235	4236	на запад, протяженностью 25,18 м
4236	4237	на запад, протяженностью 6,92 м
4237	4238	на запад, протяженностью 25,13 м
4238	4239	на запад, протяженностью 20,33 м
4239	4240	на запад, протяженностью 23,53 м
4240	4241	на запад, протяженностью 17,68 м
4241	4242	на юго-запад, протяженностью 42,43 м
4242	4243	на юго-запад, протяженностью 13,0 м

1	2	3
4243	4244	на север, протяженностью 3,43 м
4244	4245	на запад, протяженностью 14,27 м
4245	4246	на юго-запад, протяженностью 36,61 м
4246	4247	на юго-запад, протяженностью 28,36 м
4247	4248	на запад, протяженностью 46,35 м
4248	4249	на запад, протяженностью 36,45 м
4249	4250	на запад, протяженностью 40,15 м
4250	4251	на запад, протяженностью 145,57 м
4251	4252	на запад, протяженностью 139,30 м
4252	4253	на запад, протяженностью 52,50 м
4253	4254	на запад, протяженностью 112,42 м
4254	4255	на запад, протяженностью 42,89 м
4255	4256	на запад, протяженностью 71,86 м
4256	4257	на запад, протяженностью 3,45 м
4257	4258	на запад, протяженностью 18,99 м
4258	4259	на северо-запад, протяженностью 7,03 м
4259	4260	на северо-запад, протяженностью 6,80 м
4260	4261	на северо-запад, протяженностью 10,32 м
4261	4262	на северо-запад, протяженностью 4,99 м
4262	4263	на северо-запад, протяженностью 14,29 м
4263	4264	на северо-запад, протяженностью 53,21 м
4264	4265	на юго-запад, протяженностью 27,74 м
4265	4266	на запад, протяженностью 19,47 м
4266	4267	на запад, протяженностью 8,28 м
4267	4268	на запад, протяженностью 0,35 м
4268	4269	на запад, протяженностью 11,59 м
4269	4270	на запад, протяженностью 15,84 м
4270	4271	на запад, протяженностью 15,84 м
4271	4272	на запад, протяженностью 16,90 м
4272	4273	на запад, протяженностью 16,90 м
4273	4274	на запад, протяженностью 7,99 м
4274	4275	на запад, протяженностью 11,88 м
4275	4276	на запад, протяженностью 28,99 м
4276	4277	на восток, протяженностью 135,48 м
4277	4278	на запад, протяженностью 59,28 м
4278	4279	на запад, протяженностью 15,35 м
4279	4280	на запад, протяженностью 82,87 м
4280	4281	на юго-запад, протяженностью 88,41 м
4281	4282	на юго-запад, протяженностью 133,17 м
4282	4283	на юго-запад, протяженностью 133,17 м
4283	4284	на юго-запад, протяженностью 107,35 м
4284	4285	на юго-запад, протяженностью 141,96 м
4285	4286	на юго-запад, протяженностью 85,83 м
4286	4287	на юго-запад, протяженностью 80,41 м
4287	4288	на юго-запад, протяженностью 8,92 м
4288	4289	на юго-запад, протяженностью 81,93 м
4289	4290	на юго-запад, протяженностью 55,0 м
4290	4291	на юго-запад, протяженностью 26,95 м
4291	4292	на юго-запад, протяженностью 91,57 м
4292	4293	на юго-запад, протяженностью 3,60 м
4293	4294	на юго-запад, протяженностью 17,48 м

1	2	3
4294	4295	на юго-запад, протяженностью 139,28 м
4295	4296	на юго-запад, протяженностью 41,64 м
4296	4297	на юго-запад, протяженностью 108,24 м
4297	4298	на юго-запад, протяженностью 8,85 м
4298	4299	на юго-запад, протяженностью 9,06 м
4299	4300	на юго-запад, протяженностью 9,06 м
4300	4301	на юго-запад, протяженностью 18,13 м
4301	4302	на юго-запад, протяженностью 7,34 м
4302	4303	на юго-запад, протяженностью 44,30 м
4303	4304	на северо-запад, протяженностью 2,83 м
4304	4305	на юго-запад, протяженностью 37,81 м
4305	4306	на юго-запад, протяженностью 91,99 м
4306	4307	на юго-запад, протяженностью 298,02 м
4307	4308	на северо-запад, протяженностью 84,69 м
4308	4309	на северо-восток, протяженностью 169,80 м
4309	4310	на северо-восток, протяженностью 433,93 м
4310	4311	на северо-восток, протяженностью 477,27 м
4311	4312	на северо-восток, протяженностью 609,78 м
4312	4313	на северо-восток, протяженностью 229,19 м
4313	4314	на северо-восток, протяженностью 4,32 м
4314	4315	на северо-восток, протяженностью 81,89 м
4315	4316	на северо-восток, протяженностью 4,21 м
4316	4317	на северо-восток, протяженностью 81,46 м
4317	4318	на северо-восток, протяженностью 152,31 м
4318	4319	на северо-восток, протяженностью 90,61 м
4319	4320	на северо-восток, протяженностью 93,17 м
4320	4321	на северо-восток, протяженностью 114,28 м
4321	4322	на северо-восток, протяженностью 25,00 м
4322	4323	на северо-восток, протяженностью 48,29 м
4323	4324	на северо-восток, протяженностью 892,163 м
4324	4325	на северо-восток, протяженностью 324,86 м
4325	4326	на северо-восток, протяженностью 9,64 м
4326	4327	на северо-восток, протяженностью 105,20 м
4327	4328	на северо-восток, протяженностью 22,26 м
4328	4329	на северо-восток, протяженностью 61,97 м
4329	4330	на северо-восток, протяженностью 5,42 м
4330	4331	на северо-восток, протяженностью 206,61 м
4331	4332	на северо-восток, протяженностью 323,01 м
4332	4333	на северо-восток, протяженностью 649,54 м
4333	4334	на северо-восток, протяженностью 261,14 м
4334	4335	на северо-восток, протяженностью 339,51 м
4335	4336	на северо-восток, протяженностью 197,73 м
4336	4337	на юг, протяженностью 86,07 м
4337	4338	на запад, протяженностью 182,03 м
4338	4339	на запад, протяженностью 129 м
4339	4340	на запад, протяженностью 103 м
4340	4198	в исходную точку 4198 на запад, протяженностью 179,68 м

3.69. Описание границ зоны охраняемого природного ландшафта (ЗОЛ):

Прохождение границы		Описание прохождения частей границы
от точки	до точки	
1	2	3
4341	4342	из исходной точки 4341 на восток, протяженностью 533,71 м
4342	4343	на северо-восток, протяженностью 20,62 м
4343	4344	на юго-восток, протяженностью 21,49 м
4344	4345	на юго-восток, протяженностью 18,88 м
4345	4346	на северо-запад, протяженностью 2,43 м
4346	4347	на северо-восток, протяженностью 31,89 м
4347	4348	на северо-восток, протяженностью 36,69 м
4348	4349	на северо-восток, протяженностью 171,52 м
4349	4350	на северо-запад, протяженностью 50,87 м
4350	4351	на северо-запад, протяженностью 20,80 м
4351	4352	на северо-запад, протяженностью 10,78 м
4352	4353	на северо-запад, протяженностью 21,94 м
4353	4354	на северо-восток, протяженностью 22,99 м
4354	4355	на северо-восток, протяженностью 19,94 м
4355	4356	на северо-восток, протяженностью 45,23 м
4356	4357	на юго-восток, протяженностью 13,71 м
4357	4358	на северо-восток, протяженностью 14,78 м
4358	4359	на северо-восток, протяженностью 18,04 м
4359	4360	на северо-восток, протяженностью 10,01 м
4360	4361	на северо-восток, протяженностью 3,58 м
4361	4362	на северо-запад, протяженностью 13,00 м
4362	4363	на северо-восток, протяженностью 31,93 м
4363	4364	на северо-восток, протяженностью 39,71 м
4364	4365	на северо-восток, протяженностью 59,79 м
4365	4366	на северо-восток, протяженностью 55,20 м
4366	4367	на северо-восток, протяженностью 26,51 м
4367	4368	на северо-восток, протяженностью 26,51 м
4368	4369	на северо-восток, протяженностью 43,46 м
4369	4370	на северо-восток, протяженностью 73,76 м
4370	4371	на северо-восток, протяженностью 156,86 м
4371	4372	на северо-восток, протяженностью 156,86 м
4372	4373	на северо-восток, протяженностью 163,16 м
4373	4374	на северо-восток, протяженностью 51,27 м
4374	4375	на северо-восток, протяженностью 8,76 м
4375	4376	на северо-восток, протяженностью 18,73 м
4376	4377	на юго-восток, протяженностью 23,23 м
4377	4378	на восток, протяженностью 34,57 м
4378	4379	на восток, протяженностью 40,18 м
4379	4380	на восток, протяженностью 20,15 м
4380	4381	на восток, протяженностью 20,15 м
4381	4382	на восток, протяженностью 25,14 м
4382	4383	на восток, протяженностью 2,05 м
4383	4384	на восток, протяженностью 16,0 м
4384	4385	на восток, протяженностью 3,63 м
4385	4386	на восток, протяженностью 27,32 м
4386	4387	на восток, протяженностью 16,25 м
4387	4388	на восток, протяженностью 74,66 м

1	2	3
4388	4389	на север, протяженностью 12,79 м
4389	4390	на север, протяженностью 5,60 м
4390	4391	на север, протяженностью 10,67 м
4391	4392	на восток, протяженностью 28,88 м
4392	4393	на восток, протяженностью 9,64 м
4393	4394	на восток, протяженностью 0,58 м
4394	4395	на восток, протяженностью 19,64 м
4395	4396	на восток, протяженностью 13,51 м
4396	4397	на восток, протяженностью 1,81 м
4397	4398	на восток, протяженностью 14,96 м
4398	4399	на восток, протяженностью 14,97 м
4399	4400	на восток, протяженностью 12,46 м
4400	4401	на восток, протяженностью 26,06 м
4401	4402	на восток, протяженностью 21,97 м
4402	4403	на восток, протяженностью 12,18 м
4403	4404	на восток, протяженностью 14,81 м
4404	4405	на восток, протяженностью 25,80 м
4405	4406	на восток, протяженностью 11,13 м
4406	4407	на восток, протяженностью 10,13 м
4407	4408	на восток, протяженностью 16,59 м
4408	4409	на восток, протяженностью 16,59 м
4409	4410	на северо-восток, протяженностью 18,61 м
4410	4411	на северо-восток, протяженностью 60,66 м
4411	4412	на север, протяженностью 16,86 м
4412	4413	на северо-восток, протяженностью 16,84 м
4413	4414	на северо-восток, протяженностью 4,42 м
4414	4415	на северо-восток, протяженностью 5,134 м
4415	4416	на северо-восток, протяженностью 33,94 м
4416	4417	на северо-восток, протяженностью 5,29 м
4417	4418	на северо-восток, протяженностью 13,69 м
4418	4419	на северо-восток, протяженностью 3,06 м
4419	4420	на северо-восток, протяженностью 25,39 м
4420	4421	на северо-восток, протяженностью 39,33 м
4421	4422	на северо-восток, протяженностью 24,31 м
4422	4423	на северо-восток, протяженностью 2,19 м
4423	4424	на северо-восток, протяженностью 34,5 м
4424	4425	на северо-восток, протяженностью 19,08 м
4425	4426	на северо-восток, протяженностью 6,82 м
4426	4427	на северо-восток, протяженностью 13,27 м
4427	4428	на северо-восток, протяженностью 25,27 м
4428	4429	на северо-восток, протяженностью 19,74 м
4429	4430	на юго-восток, протяженностью 25,90 м
4430	4431	на северо-восток, протяженностью 71,36 м
4431	4432	на северо-восток, протяженностью 117,15 м
4432	4433	на север, протяженностью 89,23 м
4433	4434	на северо-восток, протяженностью 68,81 м
4434	4435	на северо-восток, протяженностью 21,55 м
4435	4436	на северо-восток, протяженностью 81,67 м
4436	4437	на север, протяженностью 15,11 м
4437	4438	на восток, протяженностью 18,89 м
4438	4439	на восток, протяженностью 54,32 м

1	2	3
4439	4440	на восток, протяженностью 54,32 м
4440	4441	на восток, протяженностью 132,66 м
4441	4442	на восток, протяженностью 52,60 м
4442	4443	на северо-восток, протяженностью 55,38 м
4443	4444	на восток, протяженностью 1,62 м
4444	4445	на восток, протяженностью 18,24 м
4445	4446	на северо-восток, протяженностью 15,62 м
4446	4447	на северо-восток, протяженностью 19,45 м
4447	4448	на северо-восток, протяженностью 21,81 м
4448	4449	на северо-восток, протяженностью 2,25 м
4449	4450	на северо-восток, протяженностью 37,67 м
4450	4451	на северо-запад, протяженностью 16,32 м
4451	4452	на северо-запад, протяженностью 16,32 м
4452	4453	на запад, протяженностью 5,39 м
4453	4454	на северо-восток, протяженностью 10,09 м
4454	4455	на северо-восток, протяженностью 23,53 м
4455	4456	на северо-восток, протяженностью 3,99 м
4456	4457	на восток, протяженностью 44,82 м
4457	4458	на северо-восток, протяженностью 44,82 м
4458	4459	на северо-восток, протяженностью 75,22 м
4459	4460	на юго-восток, протяженностью 23,93 м
4460	4461	на северо-восток, протяженностью 45,04 м
4461	4462	на северо-запад, протяженностью 29,25 м
4462	4463	на северо-восток, протяженностью 28,60 м
4463	4464	на северо-восток, протяженностью 20,83 м
4464	4465	на северо-восток, протяженностью 42,10 м
4465	4466	на северо-восток, протяженностью 17,65 м
4466	4467	на северо-восток, протяженностью 13,98 м
4467	4468	на северо-восток, протяженностью 10,71 м
4468	4469	на северо-восток, протяженностью 18,73 м
4469	4470	на северо-восток, протяженностью 18,73 м
4470	4471	на северо-восток, протяженностью 34,24 м
4471	4472	на северо-восток, протяженностью 18,18 м
4472	4473	на северо-восток, протяженностью 18,15 м
4473	4474	на северо-восток, протяженностью 18,11 м
4474	4475	на северо-восток, протяженностью 17,67 м
4475	4476	на северо-восток, протяженностью 64,82 м
4476	4477	на юго-восток, протяженностью 21,64 м
4477	4478	на восток, протяженностью 26,51 м
4478	4479	на восток, протяженностью 43,20 м
4479	4480	на восток, протяженностью 20,11 м
4480	4481	на восток, протяженностью 71,76 м
4481	4482	на восток, протяженностью 3,35 м
4482	4483	на восток, протяженностью 4,99 м
4483	4484	на юго-восток, протяженностью 42,99 м
4484	4485	на юго-восток, протяженностью 442,20 м
4485	4341	в исходную точку 4341 на юго-запад, протяженностью 3647,27 м

УТВЕРЖДЕНЫ

постановлением Правительства
Ярославской области

от 13.02.2025 № 123-н

РЕЖИМЫ

использования земель и требования к градостроительным регламентам в границах территорий зон охраны объекта культурного наследия федерального значения «Ансамбль Ростовского Кремля», XII – XVI вв., XVII – XX вв. (Ярославская область, Ростовский район, г. Ростов Великий, Кремль; Советский пер., 1, 3/2, ул. 50 лет Октября, 2/3, 2; ул. Каменный Мост, д. 1; Соборная пл., д. 8; ул. К. Маркса, 25-а)

1. Особый режим использования земель и земельных участков и требования к градостроительным регламентам в границах охранной зоны (ОЗ) объекта культурного наследия федерального значения «Ансамбль Ростовского Кремля», XII – XVI вв., XVII – XX вв. (Ярославская область, Ростовский район, г. Ростов Великий, Кремль; Советский пер., 1, 3/2, ул. 50 лет Октября, 2/3, 2; ул. Каменный Мост, д. 1; Соборная пл., д. 8; ул. К. Маркса, 25-а):

1.1. В границах охранной зоны (ОЗ) (подзоны ОЗ-1, ОЗ-2, ОЗ-3, ОЗ-4) объекта культурного наследия разрешается:

- регенерация (восстановление, воссоздание, восполнение) частично или полностью утраченных элементов и характеристик историко-градостроительной и природной среды на основании историко-культурных исследований с учетом традиционных планировочных, композиционно-пространственных и архитектурно-стилистических характеристик;

- восстановление композиционно-пространственного и планировочного типа застройки кварталов и владений исторического центра города Ростова Великого;

- реконструкция объектов капитального строительства с учетом исторического масштаба, архитектурных пропорций, стилистических особенностей историко-градостроительной среды объектов культурного наследия;

- восстановление исторических границ владений, исторических линий застройки улиц и площадей;

- ремонт, реконструкция объектов капитального строительства;

- снос объектов капитального строительства при условии отсутствия их историко-культурной ценности;

- размещение хозяйственных строений (сарай, бани, навесы, беседки, теплицы) на участках индивидуальной жилой застройки;

- размещение некапитальных строений и сооружений на период проведения культурно-массовых мероприятий с последующей их разборкой;

- ремонт, реконструкция, демонтаж некапитальных строений;

- ремонт, реконструкция, устройство тротуаров, отмосток, проходов, проездов, пешеходных переходов, дорожного покрытия;
- прокладка инженерных сетей подземным способом с возможностью надземного расположения ящика для подключения абонентов;
- ремонт, реконструкция инженерных сетей и объектов инженерной инфраструктуры;
- размещение автомобильных стоянок при условии их расположения вне основных секторов обзора объектов культурного наследия;
- установка отдельно стоящего оборудования уличного освещения, стилистически нейтрального или адаптированного к историко-градостроительной среде объектов культурного наследия;
- использование подземного пространства;
- установка временных строительных ограждающих конструкций с последующей разборкой;
- размещение информационных и навигационных конструкций;
- осуществление экскурсионной и эколого-просветительской деятельности, прокладка и оборудование туристских и экологических троп и площадок;
- размещение малых архитектурных форм, опор освещения, навигационных знаков, произведений монументально-декоративного искусства – скульптур, скульптурных групп и композиций, стел;
- проведение работ по сохранению и восстановлению ценных элементов природного и антропогенного ландшафта, в том числе исторической гидросистемы, озелененных склонов валов, аллеиных посадок;
- проведение работ по укреплению склонов, устойчивость которых влияет на физическую сохранность объектов культурного наследия;
- проведение санитарных рубок, рубок ухода, а также ландшафтных рубок древесно-кустарниковой растительности;
- проведение работ по благоустройству и озеленению территории, не нарушающих визуальное восприятие объектов культурного наследия, в том числе историко-градостроительных доминант города;
- проведение работ, направленных на обеспечение экологической, пожарной и технической безопасности;
- выполнение научных и археологических исследований на территории объекта культурного наследия «Культурный слой города XI – XVII вв.»;
- установка мобильных элементов информационно-декоративного оформления событийного характера, имеющих габариты не более $0,6 \times 1,2$ м, устанавливаемых на срок проведения культурных мероприятий;
- установка круглых рекламных тумб на перекрестках улиц не более одной на каждую сторону перекрестка, высотой не более 3 м, диаметром до 1 м;
- устройство уличных лестниц и подпорных стенок;
- максимальная высота элементов благоустройства и малых архитектурных форм – не более 4 м;

- устройство аллейных посадок зеленых насаждений, формирующих композиционное пространство улиц, парков, скверов, площадей, не нарушающих восприятие объектов культурного наследия;

- устройство клумб, цветников, газонов;

- устройство гостевых однорядных парковок (не более 15 автомашин) вдоль основных улиц и площадей: Соборной площади, Советской площади, улицы Карла Маркса для временного размещения автомобилей.

1.2. В границах охранной зоны (ОЗ) (подзоны ОЗ-1, ОЗ-2, ОЗ-3, ОЗ-4) объекта культурного наследия запрещается:

- строительство объектов капитального строительства, за исключением применения специальных мер, направленных на сохранение и восстановление (регенерацию) историко-градостроительной и природной среды объектов культурного наследия (восстановление, воссоздание, восполнение частично или полностью утраченных элементов и (или) характеристик историко-градостроительной и (или) природной среды);

- проведение земляных, мелиоративных, хозяйственных и иных работ, оказывающих негативное влияние на объекты культурного наследия, выявленные объекты культурного наследия, объекты, обладающие признаками объекта культурного наследия, и объекты ценной средовой застройки;

- создание вибрационных и динамических нагрузок, представляющих опасность для объектов культурного наследия, выявленных объектов культурного наследия, объектов, обладающих признаками объекта культурного наследия, и объектов ценной средовой застройки;

- изменение исторических красных линий кварталов, линий застройки улиц и площадей;

- размещение некапитальных строений, архитектурно-стилистические характеристики которых диссонируют с историко-градостроительной и природной средой объектов культурного наследия;

- прокладка новых наземных и надземных инженерных сетей (теплотрасс, газопровода, линий электропередачи);

- установка вышек, передающих радиотехнических объектов, нарушающих визуальное восприятие объектов культурного наследия, выявленных объектов культурного наследия;

- размещение многоуровневых парковок для постоянного хранения транспортных средств;

- установка ограждений, нарушающих визуальное восприятие объектов культурного наследия, выявленных объектов культурного наследия;

- размещение информационных конструкций, нарушающих визуальное восприятие объектов культурного наследия;

- засыпка ценных элементов антропогенного и природного ландшафта;

- благоустройство и озеленение территории с использованием элементов, нарушающих визуальное восприятие объектов культурного наследия;

- вырубка старовозрастных и ценных пород деревьев (ель, сосна, дуб, липа, лиственница), за исключением санитарных рубок;
- хозяйственная деятельность, ведущая к деградации земель (нарушение и загрязнение плодородного слоя почвы, грунтовых и подземных вод, поверхностных стоков);
- размещение промышленных и складских предприятий, производственных баз, объектов транспортной инфраструктуры;
- размещение мест захоронения и свалок промышленных, бытовых и сельскохозяйственных отходов;
- разведение костров, выжигание травянистой растительности (проведение палов);
- применение нетрадиционных материалов, навесных фасадных систем в отделке фасадов и кровель, ярких цветов в колористическом решении;
- установка спутниковых антенн, наружных блоков вентиляции и кондиционирования и иных средств технического обслуживания на фасадах зданий, формирующих территории общего пользования;
- частичная, фрагментарная окраска плоскости фасадов, ориентированных на территории общего пользования.

1.3. Требования к проведению работ по ремонту и реконструкции объектов капитального строительства:

- разрешается:
 - цветовое решение фасадов: оттенки белого, бежевого, серого, зеленого, голубого, охристого, терракотового, коричневого цветов;
 - цветовое решение кровель: оттенки красно-коричневого, коричневого, темно-зеленого, серого цветов;
 - устройство отмостки в материалах традиционного типа, в том числе булыжник, натуральный колотый камень, брусчатка, гравийно-песчаная смесь, плиточное покрытие, имитирующее натуральное;
 - приспособление зданий для доступа маломобильных групп населения, в том числе устройство пандусов, специальных ограждений;
- запрещается:
 - применение в отделке фасадов сайдинга, бетона без штукатурки и элементов из пластика, профилированного листа;
 - устройство ломаных и плоских крыш;
 - устройство мансард, башен, шпилей, любых акцентов, не характерных для центральной части города Ростова Великого.

1.4. Требования к ограждениям, выходящим на территории общего пользования:

- разрешается (для индивидуальной жилой застройки):
 - установка глухих (непрозрачных) ограждений высотой не более 1,5 м;
 - установка светопроницаемых ограждений высотой не более 1,8 м;
 - устройство ограждений из секций длиной не более 4 м, разделенных вертикальными столбами (опорами);
- материал заполнения секций ограждений и створов ворот: кованый металл, чугунное литье, сварная сталь, деревянный штакетник;

материал столбов (опор): металл, кирпич, дерево, бетон, оштукатуренный и окрашенный или облицованный плиткой (клинкерной), искусственным или натуральным камнем;

- разрешается (для общественных зданий): ограждения территорий общего пользования – кованый, сварной или литой металл по металлическим или каменным столбам, цвета – черный, темно-серый;

- запрещается (для всех участков):

- использование сплошных ограждений из профилированного металла, железобетонных плит и блоков, натурального и искусственного камня;

- яркая локальная окраска ограждений, использование светоотражающих материалов, поликарбоната;

- установка любых ограждений, нарушающих визуальное восприятие основных историко-градостроительных доминант города Ростова Великого.

1.5. Требования к размещению информационных стендов, вывесок, наружного освещения:

- разрешается:

- параметры отдельно стоящих средств наружной информации об объектах культурного наследия: площадь информационного поля – не более 0,8 кв. м, высота – не более 1,8 м;

- размещение информационных табличек и вывесок не выше первого этажа здания, строения или сооружения; площадь информационного поля – не более 0,5 кв. м; таблички и вывески не должны закрывать архитектурные и декоративные элементы фасадов здания;

- высота объектов системы городской ориентирующей информации – не более 2,2 м;

- высота отдельно стоящего оборудования городского освещения, отвечающего стилевым характеристикам архитектурной среды, – не более 5 м;

- запрещается:

- размещение рекламы на фасадах и крышах зданий, строений, сооружений;

- размещение рекламных конструкций на улицах, проездах.

1.6. Требования к размещению остановочных павильонов и стоянок:

- разрешается:

- установка остановочных павильонов малой вместимости (до 10 человек) открытого или полужакрытого типа с ограждающими светопрозрачными конструкциями;

- размещение парковок для посетителей (туристов, прихожан и паломников);

- размещение площадок для временного хранения легкового автомобильного транспорта вместимостью не более 10 машино-мест;

- запрещается применение поликарбоната при устройстве остановочных павильонов малой вместимости (до 10 человек) открытого или полужакрытого типа.

1.7. Требования к проведению работ по ремонту и реконструкции объектов капитального строительства, являющихся объектами ценной средовой застройки (для участков ОЗ-2.12, ОЗ-2.13):

- разрешается:

использование в отделке фасадов традиционных материалов, соответствующих первоначальному: керамический кирпич, дерево, штукатурка, обмазка раствором по кирпичной кладке, натуральный камень;

устройство отмостки в материалах традиционного типа, в том числе булыжник, натуральный колотый камень, брусчатка, гравийно-песчаная смесь, плиточное покрытие, имитирующее натуральное;

цветовое решение фасадов: оттенки белого, бежевого, серого, зеленого, голубого, охристого, терракотового, коричневого цветов;

цветовое решение кровель: оттенки красно-коричневого, коричневого, темно-зеленого, серого цветов;

использование при восстановлении, воссоздании, восполнении частично или полностью утраченных элементов декора традиционных материалов, соответствующих первоначальному;

допускается изменение (модернизация) конструктивных решений здания, направленных на обеспечение соответствия требованиям технических регламентов безопасности зданий, механической и пожарной безопасности;

- запрещается:

применение в отделке фасадов сайдинга, бетона без штукатурки и элементов из пластика, профилированного листа;

изменение исторической формы крыши;

устройство мансард, башен, шпилей, любых акцентов, не характерных для завершений зданий центральной части города Ростова Великого;

изменение исторической формы дверных и оконных проемов;

демонтаж и изменение элементов исторического декора;

устройство скрытого расположения инженерных систем и оборудования (кроме дождевых водостоков) на фасадах объектов капитального строительства, ориентированных на территории общего пользования.

1.8. Требования к предельным параметрам земельных участков, реконструкции объектов капитального строительства.

1.8.1. Подзона ОЗ-1 (регламентный участок ОЗ-1.1):

- разрешается:

сохранение трассировки улиц, дорог, конфигурации площадей при ремонте и реконструкции;

проведение работ по сохранению и восстановлению фрагментов подлинной булыжной мостовой;

сохранение исторического принципа озеленения улиц;

кронирование деревьев в целях сохранения основных секторов обзора;

- запрещается:

изменение конфигурации исторических площадей;

применение ярких цветов при ремонте и реконструкции дорожного полотна проезжих частей, тротуаров, улиц;

посадка деревьев без учёта сохранения основных секторов обзора объекта культурного наследия;

использование не характерных для города Ростова Великого пород деревьев (туи, можжевельники, пирамидальные тополя) при озеленении улиц;

размещение стоянок для постоянного хранения автомобилей;

применение при благоустройстве малых архитектурных форм, не адаптированных к характеру исторической среды (использование нетрадиционных материалов – пластика, поликарбоната, ярких цветов в колористическом решении).

1.8.2. Подзона ОЗ-2 (регламентный участок ОЗ-2.1):

- разрешается:

возведение некапитальных сооружений – павильонов, торговых рядов для проведения культурно-массовых мероприятий, ярмарок, выставок;

устройство деревянных мостовых для организации пешеходного движения в пределах участка;

форма крыши: двускатная, вальмовая, с покрытием кровельной сталью;

цветовое решение кровель: оттенки красно-коричневого, темно-зеленого, серого цветов;

использование традиционных строительных и отделочных материалов (дерево, стекло);

цветовое решение фасадов: натуральные цвета дерева и их оттенки, применение тонирующих составов – лаков, пропиток;

максимальный процент застройки участка – 50 процентов;

- запрещается изменение вида разрешенного использования участка «для размещения туристско-рекреационной зоны «Ремесленная слобода».

В границах регламентных участков ОЗ-2.2, ОЗ-2.3, ОЗ-2.4, ОЗ-2.5, ОЗ-2.6, ОЗ-2.7, ОЗ-2.8, ОЗ-2.9, ОЗ-2.10, ОЗ-2.11, ОЗ-2.12, ОЗ-2.13 разрешаются работы с применением периметрального принципа застройки квартала с сохранением исторической парцелляции земельных участков.

1.8.3. Подзона ОЗ-3.

1.8.3.1. Регламентный участок ОЗ-3.1 (муниципальное автономное учреждение «Городской центр молодежи и спорта», стадион «Спартак»):

- разрешается:

капитальный ремонт, реконструкция зданий и сооружений, производимые без увеличения их объемно-пространственных параметров, с использованием строительных и отделочных материалов, соответствующих техническим требованиям к спортивным сооружениям, их функциональным зонам, архитектурно-планировочным, конструктивным, инженерным и технологическим решениям, обеспечивающим их безопасную эксплуатацию;

цветовое решение фасадов: применение отделочных материалов светлых, нейтральных оттенков бежевого, серого, белого, охристого цветов;

устройство светопрозрачного ограждения («евросетка», сварные металлические, кованые и литые секции на столбах) высотой не более 2,5 м;

- запрещается применение любых типов ограждений, за исключением светопрозрачного.

1.8.3.2. Регламентные участки ОЗ-3.5, ОЗ-3.8, ОЗ-3.9 (мебельный торговый центр (участок ОЗ-3.5), здание гостиницы «Азимут» (участок ОЗ-3.8), центр внешкольного образования (участок ОЗ-3.9)):

- разрешается:

капитальный ремонт и реконструкция зданий и сооружений, производимые без увеличения их объемно-пространственных параметров, с использованием традиционных строительных и отделочных материалов (керамический кирпич, дерево, штукатурка, натуральный камень, заполнения оконных и дверных проемов – деревянные стеклопакеты либо стеклопакеты с имитацией натурального дерева);

применение в остеклении светопрозрачного стекла, исключаяющего зеркальный эффект;

приспособление зданий для доступа маломобильных групп населения, в том числе устройство пандусов, специальных ограждений;

проведение работ по адаптации объемно-пространственного и архитектурного решений зданий к историко-градостроительной среде;

создание зеленых зон (с использованием традиционных пород деревьев – липа, сосна, кустарников – сирень) в целях нейтрализации современных объектов капитального строительства;

- запрещается размещение объектов промышленного и коммунально-складского назначения.

1.8.3.3. Регламентные участки ОЗ-3.2, ОЗ-3.3, ОЗ-3.4 (озелененные территории, парки, участки, на территории которых имеются отдельные здания, строения и сооружения:

- разрешается:

капитальный ремонт, реконструкция зданий, строений и сооружений без увеличения их объемно-пространственных параметров;

устройство открытых парковок автомобильного транспорта на участке ОЗ-3.2, участке ОЗ-3.4 при условии создания озелененной буферной зоны шириной не менее 10 м;

устройство уличных лестниц, сходов и подпорных стенок;

реконструкция зеленых насаждений (кронирование деревьев, проведение лечебных работ в отношении старовозрастных деревьев, санитарная рубка);

ремонт, реконструкция дорожного покрытия, устройство отмопок, проездов, пешеходных дорожек;

установка остановочных павильонов малой вместимости (до 10 человек) открытого или полужакрытого типа с ограждающими светопрозрачными конструкциями;

проведение работ по восстановлению исторической гидросистемы;

- запрещается:

применение ярких цветов при ремонте, реконструкции и устройстве дорожного полотна проезжих частей улиц, тротуаров, пешеходных и велосипедных дорожек;

посадка деревьев, нарушающих основные сектора обзора объектов культурного наследия;

использование не характерных для города Ростова Великого пород деревьев (туи, можжевельники, пирамидальные тополя) при озеленении улиц;

применение при благоустройстве малых архитектурных форм, не адаптированных к характеру исторической среды (использование нетрадиционных материалов – пластика, поликарбоната, ярких цветов в колористическом решении);

изменение гидрологических условий – при прокладке коммуникаций, засыпка водотоков, канав, прудов – при благоустройстве территории.

1.8.3.4. Регламентный участок ОЗ-3.6 (неэксплуатируемое здание ресторана – бывшее кафе «Теремок» (ул. Моравского, д. 7)).

Разрешается:

- компенсационное строительство в рамках специальных мер, направленных на сохранение и восстановление (регенерацию) историко-градостроительной среды и природной среды объекта культурного наследия, – восстановление, воссоздание, восполнение частично или полностью утраченных элементов и характеристик историко-градостроительной и природной среды, осуществляемые на местах существующих зданий, строений и сооружений, не обладающих историко-культурной ценностью;

- форма крыши: двускатная, вальмовая;

- цветовое решение кровли: серый цвет;

- использование традиционных строительных и отделочных материалов (керамический кирпич, дерево, штукатурка, обмазка раствором по кирпичной кладке, натуральный камень), заполнения оконных и дверных проемов – деревянные стеклопакеты либо стеклопакеты с имитацией натурального дерева;

- применение в остеклении светопрозрачного стекла, исключаяющего зеркальный эффект;

- цветовое решение фасадов: для деревянных элементов – натуральные цвета дерева и их оттенки, применение тонирующих составов, лаков, пропиток; для оштукатуренных поверхностей и поверхностей, обмазанных раствором по кирпичной кладке, – оттенки белого, бежевого, серого цветов; облицовочный кирпич – оттенки терракотового цвета;

- максимальный процент застройки участка – 60 процентов;

- приспособление зданий для доступа маломобильных групп населения, в том числе устройство пандусов, специальных ограждений;

- размещение объектов культурно-просветительского назначения, объектов обслуживания туристского потока.

1.8.3.5. Регламентный участок ОЗ-3.7 (административное здание (ул. Окружная, д. 29Б)).

Разрешается:

- в рамках специальных мер, направленных на сохранение и восстановление (регенерацию) историко-градостроительной среды объекта культурного наследия, – реконструкция существующего здания, нейтрального по отношению к историко-градостроительной среде;

- форма крыши: двускатная, вальмовая, с покрытием кровельной сталью;

- использование традиционных строительных и отделочных материалов (керамический кирпич, дерево, штукатурка, обмазка раствором по кирпичной кладке, натуральный камень), заполнения оконных и дверных проемов – деревянные стеклопакеты, стеклопакеты с имитацией под натуральное дерево;

- применение в остеклении светопрозрачного стекла, исключающего зеркальный эффект;

- цветовое решение фасадов: оттенки белого, бежевого, серого, зеленого, голубого, охристого, терракотового, коричневого цветов;

- цветовое решение кровель: оттенки красно-коричневого, коричневого, темно-зеленого, серого цветов;

- использование подземного пространства;

- максимальный процент застройки участка – 60 процентов.

1.9. Подзона ОЗ-4 (регламентные участки ОЗ-4.1, ОЗ-4.2, ОЗ-4.3, ОЗ-4.4, ОЗ-4.5, ОЗ-4.6, ОЗ-4.7) (сохранившиеся фрагменты рвов, подножия валов, окружающих Земляную крепость XVII в., а также отдельные здания и строения различного функционального назначения):

- разрешается:

- ремонт, реконструкция объектов капитального строительства без увеличения их объемно-пространственных характеристик;

- прокладка и оборудование туристских и экологических троп и площадок;

- проведение работ по сохранению и восстановлению ценных элементов природного и антропогенного ландшафта, в том числе исторической гидросистемы, озелененных склонов валов, аллейных посадок;

- проведение работ по укреплению склонов;

- устройство уличных лестниц и сходов;

- запрещается:

- изменение гидрологических условий при прокладке коммуникаций, при благоустройстве территории;

- засыпка водотоков, канав, прудов при благоустройстве территории.

2. Режимы использования земель и земельных участков и требования к градостроительным регламентам в границах зоны регулирования застройки и хозяйственной деятельности (ЗРЗ) (подзоны ЗРЗ-1, ЗРЗ-2, ЗРЗ-2А, ЗРЗ-3, ЗРЗ-4, ЗРЗ-5) объекта культурного наследия федерального значения «Ансамбль Ростовского Кремля», XII – XVI вв., XVII – XX вв. (Ярославская область, Ростовский район, г. Ростов Великий, Кремль; Советский пер., 1, 3/2, ул. 50 лет Октября, 2/3, 2; ул. Каменный Мост, д. 1; Соборная пл., д. 8; ул. К. Маркса, 25-а).

2.1. В границах зоны регулирования застройки и хозяйственной деятельности (ЗРЗ) (подзоны ЗРЗ-1, ЗРЗ-2, ЗРЗ-2А, ЗРЗ-3, ЗРЗ-4, ЗРЗ-5) разрешается:

- строительство, ремонт, реконструкция объектов капитального строительства в соответствии с настоящими требованиями к градостроительным регламентам;

- ремонт, реконструкция улиц и проездов, не создающие угрозу повреждения, разрушения или уничтожения объектов культурного наследия, выявленных объектов культурного наследия, объектов, обладающих признаками объекта культурного наследия;

- размещение автомобильных стоянок и парковок;

- устройство, ремонт, реконструкция пешеходных и велосипедных дорожек;

- прокладка инженерных сетей подземным способом, строительство, ремонт, реконструкция объектов инженерной инфраструктуры с возможностью надземного расположения ящика для подключения абонентов;

- установка отдельно стоящего оборудования уличного освещения, адаптированного к историко-градостроительной среде объектов культурного наследия;

- использование подземного пространства (устройство подвалов, погребов, помещений технического назначения);

- установка информационных и навигационных конструкций;

- осуществление экскурсионной и эколого-просветительской деятельности, прокладка и оборудование туристских и экологических троп, устройство экскурсионно-туристских площадок;

- установка объектов монументально-декоративного искусства: памятных знаков, монументов, скульптур, скульптурных групп, стел;

- проведение санитарных рубок, рубок ухода, а также ландшафтных рубок древесно-кустарниковой растительности;

- благоустройство и озеленение территории;

- проведение работ, направленных на обеспечение экологической, пожарной и технической безопасности;

- размещение некапитальных строений и сооружений на период проведения культурно-массовых мероприятий с последующей их разборкой;

- ремонт, реконструкция, демонтаж некапитальных строений и сооружений;

- форма в плане для зданий, формирующих фронт застройки улицы: квадратная, прямоугольная, Г-образная, П-образная;

- пристройка к объектам капитального строительства со стороны дворового фасада с устройством новых входов, порогов, крылец и террас;

- цветовое решение фасадов: оттенки белого, бежевого, серого, зеленого, голубого, охристого, терракотового, коричневого цветов;

- цветовое решение кровель: оттенки красно-коричневого, коричневого, темно-зеленого, серого цветов;

- устройство отмостки в материалах: булыжник, натуральный колотый камень, брусчатка, гравийно-песчаная смесь, плиточное покрытие, бетон;
- изменение (модернизация) конструктивных решений здания, направленных на обеспечение соответствия требованиям технических регламентов безопасности зданий, механической и пожарной безопасности;
- снос объектов капитального строительства при условии отсутствия их историко-культурной ценности;
- для участков индивидуального жилищного строительства: размещение хозяйственных строений (сарай, бани, навесы, беседки, теплицы) на участках индивидуального жилого строительства.

2.2. В границах зоны регулирования застройки и хозяйственной деятельности (ЗРЗ) (подзоны ЗРЗ-1, ЗРЗ-2, ЗРЗ-2А, ЗРЗ-3, ЗРЗ-4, ЗРЗ-5) запрещается:

- проведение земляных, строительных, мелиоративных, хозяйственных и иных работ, оказывающих негативное влияние на объекты культурного наследия, выявленные объекты культурного наследия, объекты, обладающие признаками объекта культурного наследия, и объекты ценной средовой застройки;
- создание вибрационных и динамических нагрузок, представляющих опасность для объектов культурного наследия, выявленных объектов культурного наследия, объектов, обладающих признаками объекта культурного наследия;
- изменение исторических линий застройки улиц и площадей в границах регламентных участков подзон ЗРЗ-1 (все регламентные участки), ЗРЗ-2 (ЗРЗ-2.9, ЗРЗ-2.11, ЗРЗ-2.12), ЗРЗ-2А (все регламентные участки);
- установка вышек, передающих радиотехнических объектов в границах регламентных участков ЗРЗ-1 (все регламентные участки), ЗРЗ-2 (ЗРЗ-2.1, ЗРЗ-2.2, ЗРЗ-2.4, ЗРЗ-2.6, ЗРЗ-2.7, ЗРЗ-2.9, ЗРЗ-2.11, ЗРЗ-2.12), ЗРЗ-2А (все регламентные участки), нарушающих визуальное восприятие объектов культурного наследия, выявленных объектов культурного наследия;
- установка ограждений, нарушающих визуальное восприятие объектов культурного наследия, выявленных объектов культурного наследия и объектов ценной средовой застройки;
- размещение информационных конструкций, нарушающих визуальное восприятие объектов культурного наследия;
- проведение земляных работ без последующего восстановления и благоустройства территории нарушенных земель;
- вырубка старовозрастных и ценных пород деревьев (сосна, дуб, липа, лиственница), за исключением санитарных рубок;
- хозяйственная деятельность, ведущая к деградации земель (нарушение и загрязнение плодородного слоя почвы, грунтовых и подземных вод, поверхностных стоков) без их последующей рекультивации;
- размещение мест захоронения и свалок промышленных, бытовых отходов, строительство объектов производственного, коммунально-складского назначения;

- устройство ломаных крыш, мансард, башен, шпилей, любых акцентов, не характерных для завершенных зданий города Ростова Великого;

- установка спутниковых антенн, наружных блоков вентиляции и кондиционирования и иных средств технического обслуживания на фасадах зданий, формирующих территории общего пользования;

- использование в отделке фасадов блестящих, ярких поверхностей, не подтвержденных историко-культурными исследованиями;

- частичная, фрагментарная окраска плоскости фасадов, ориентированных на территории общего пользования;

- применение в отделке фасадов сайдинга, бетона без штукатурки и элементов из пластика, профилированного листа;

- устройство скрытого расположения инженерных систем и оборудования (кроме дождевых водостоков) на фасадах объектов капитального строительства, ориентированных на территории общего пользования;

- использование сплошных ограждений из профилированного металла, железобетонных плит и блоков, натурального и искусственного камня;

- яркая локальная окраска ограждений, использование светоотражающих материалов, поликарбоната.

2.3. Требования к проведению работ по ремонту и реконструкции объектов ценной средовой застройки:

- разрешается:

ремонт и реконструкция с сохранением или воссозданием отделочных материалов, архитектурно-стилистических приемов оформления фасадов, в том числе их декоративных элементов, козырьков, конфигурации крыш, количества, размеров и форм оконных и дверных проемов, заполнений оконных и дверных проемов, рисунка расстекловки на дату постройки объекта;

- применение в остеклении стекла, исключаяющего зеркальный эффект;

- ремонт и реконструкция без увеличения высотных характеристик (за исключением изменения высотных отметок крыш при воссоздании их исторической формы и (или) конструкции) на основании историко-культурных исследований;

- реконструкция путем пристройки с сохранением высотных отметок и формы крыши объекта ценной средовой застройки;

- для объектов, расположенных по линии застройки улиц: пристройка к фасаду, противоположному уличному, либо в рамках восстановления первоначального объема здания, в том числе устройство террас, крылец;

- устройство отмостки в материалах традиционного типа, в том числе булыжник, натуральный колотый камень, брусчатка, гравийно-песчаная смесь, плиточное покрытие, имитирующее натуральное;

- использование в отделке фасадов традиционных материалов, соответствующих первоначальным: керамический кирпич, дерево, штукатурка, обмазка раствором по кирпичной кладке, натуральный камень;

- запрещается:

изменение исторической формы крыши;
 демонтаж и изменение элементов исторического декора;
 изменение формы дверных и оконных проемов.

2.4. Требования к строительству и проведению работ по ремонту и реконструкции объектов капитального строительства.

2.4.1. Требования к ограждениям, выходящим на территории общего пользования (для всех регламентных участков подзон ЗРЗ-1, ЗРЗ-2, ЗРЗ-2А, ЗРЗ-3, ЗРЗ-4, ЗРЗ-5).

Разрешается:

- установка светопроницаемых ограждений высотой не более 1,8 м по фронту улицы;
- устройство ограждений из секций, разделенных вертикальными столбами (опорами);
- материал заполнения секций ограждений и створов ворот: кованый металл, чугунное литье, сварная сталь, деревянный или металлический штакетник;
- материал столбов (опор): металл, кирпич, дерево, бетон, оштукатуренный и окрашенный или облицованный плиткой (клинкерной), искусственным или натуральным камнем;
- ограждения общественных зданий, территорий общего пользования – кованый, сварной или литой металл по металлическим или каменным столбам, цвета – черный, темно-серый.

Для регламентных участков ЗРЗ-2.1, ЗРЗ-2.11 (в пределах которых расположены промышленные предприятия) разрешается:

- устройство ограждений, отвечающих требованиям технических регламентов, пожарной безопасности, безопасности производственных процессов;
- устройство ограждений, препятствующих доступу третьих лиц на территорию промышленного предприятия.

2.4.2. Требования к размещению информационных стендов, вывесок, наружного освещения (для регламентных участков подзон ЗРЗ-1, ЗРЗ-2А, ЗРЗ-2, ЗРЗ-3, ЗРЗ-4, ЗРЗ-5).

Разрешается:

- параметры отдельно стоящих средств наружной информации об объектах культурного наследия: площадь информационного поля – не более 0,8 кв. м, высота – не более 1,8 м;
- размещение информационных табличек и вывесок не выше первого этажа здания, строения или сооружения, площадь информационного поля – не более 0,5 кв. м; таблички и вывески не должны закрывать архитектурные и декоративные элементы фасадов здания;
- высота объектов системы городской ориентирующей информации – не более 2,2 м; дизайн и места размещения объектов определяются проектом, содержащим в том числе выводы визуально-ландшафтного анализа и восприятия объектов культурного наследия;

- высота отдельно стоящего оборудования городского освещения, отвечающего стилевым характеристикам архитектурной среды, – не более 5 м.

Для регламентных участков подзон ЗРЗ-3, ЗРЗ-4, ЗРЗ-5 разрешается размещение рекламных конструкций на улицах, проездах.

Для регламентных участков подзон ЗРЗ-1, ЗРЗ-2А, ЗРЗ-2, ЗРЗ-3, ЗРЗ-4, ЗРЗ-5 запрещается размещение рекламы на фасадах и крышах зданий, строений, сооружений.

2.4.3. Требования к размещению остановочных павильонов и стоянок.

Для регламентных участков подзон ЗРЗ-1, ЗРЗ-2, ЗРЗ-2А разрешается:

- установка остановочных павильонов малой вместимости (до 10 человек) открытого или полужакрытого типа с ограждающими светопрозрачными конструкциями;

- размещение площадок для временного хранения легкового автомобильного транспорта вместимостью не более 10 машино-мест.

Требования к размещению остановочных павильонов и стоянок для регламентных участков ЗРЗ-3, ЗРЗ-4, ЗРЗ-5 не устанавливаются.

Запрещается применение поликарбоната при устройстве остановочных павильонов малой вместимости (до 10 человек) открытого или полужакрытого типа.

2.5. Особые требования к предельным параметрам земельных участков и разрешенного строительства, реконструкции объектов капитального строительства.

2.5.1. Подзона ЗРЗ-1 (район ул. Подозерки) (регламентные участки ЗРЗ-1.1, ЗРЗ-1.2, ЗРЗ-1.3, ЗРЗ-1.4, ЗРЗ-1.5, ЗРЗ-1.6). Исторические кварталы дорегулярной планировки города XVI – XVIII вв.

Объемно-планировочное решение для участков индивидуального жилищного строительства и общественных зданий и сооружений:

- максимальная высота объектов капитального строительства (от планировочной отметки земли до конька крыши):

- для регламентных участков ЗРЗ-1.3, ЗРЗ-1.5 – не более 8,0 м;

- для регламентных участков ЗРЗ-1.1, ЗРЗ-1.2, ЗРЗ-1.4, ЗРЗ-1.6 – не более 10,0 м;

- протяженность основного объема здания по фасаду:

- для регламентных участков ЗРЗ-1.3, ЗРЗ-1.5 – не более 6,0 м с возможностью пристройки крыльца, веранды, террасы протяженностью не более 3,0 м;

- для регламентных участков ЗРЗ-1.1, ЗРЗ-1.2, ЗРЗ-1.4, ЗРЗ-1.6 – не более 9,0 м с возможностью пристройки крыльца, веранды, террасы протяженностью не более 3,0 м;

- форма крыши: двускатная или вальмовая (с возможным устройством мезонина);

- угол наклона крыши – 20-30 градусов;

- максимальный процент застройки земельного участка – не более 30 процентов;

- максимальная высота хозяйственных строений и сооружений (сарай, бани, навесы, беседки, теплицы) от существующей отметки земли – 5 м;
- форма крыши хозяйственных строений: односкатная, двускатная, вальмовая.

2.5.2. Подзона ЗРЗ-2А (регламентные участки ЗРЗ-2А.1, ЗРЗ-2А.2, ЗРЗ-2А.3, ЗРЗ-2А.4). Зона с высокой степенью сохранности историко-градостроительной среды.

Объемно-планировочное решение для участков индивидуального жилищного строительства и общественных зданий и сооружений:

- максимальная высота объектов капитального строительства (от планировочной отметки земли до конька крыши) – не более 10,0 м;
- протяженность основного объема здания по фасаду – не более 15,0 м с возможностью пристройки крыльца, веранды, террасы протяженностью не более 3,0 м;
- форма крыши: двускатная или вальмовая (с возможным устройством мезонина);
- угол наклона крыши – 20-30 градусов;
- максимальный процент застройки земельного участка – не более 30 процентов;

- максимальная высота хозяйственных строений и сооружений (сарай, бани, навесы, беседки, теплицы) от существующей отметки земли – 5 м;
- форма крыши хозяйственных строений: односкатная, двускатная, вальмовая.

Объемно-планировочное решение для многоквартирных домов и общественных зданий:

- максимальная высота для существующих объектов капитального строительства (от существующей отметки земли до конька крыши) – не более 15 м;
- протяженность основного объема здания по фасаду – не более 30,0 м.

2.5.3. Подзона ЗРЗ-2. Зона со средней степенью сохранности историко-градостроительной среды.

2.5.3.1. Регламентные участки ЗРЗ-2.1, ЗРЗ-2.4, ЗРЗ-2.5.

Объемно-планировочное решение для участков индивидуального жилищного строительства и общественных зданий и сооружений:

- максимальная высота объектов капитального строительства (от планировочной отметки земли до конька крыши) – не более 12,0 м;
- протяженность основного объема здания по фасаду – не более 15,0 м с возможностью пристройки крыльца, веранды, террасы протяженностью не более 3,0 м;
- форма крыши: двускатная или вальмовая (с возможным устройством мезонина);
- угол наклона крыши – 20-30 градусов;
- максимальный процент застройки земельного участка – не более 30 процентов;

- максимальная высота хозяйственных строений и сооружений (сарай, бани, навесы, беседки, теплицы) от существующей отметки земли – 5 м;
- форма крыши хозяйственных строений: односкатная, двухскатная, вальмовая.

Объемно-планировочное решение для малоэтажной многоквартирной жилой застройки:

- максимальная высота для существующих объектов капитального строительства (от существующей отметки земли до конька крыши) – не более 18 м;
- форма крыши: плоская, двускатная, вальмовая;
- протяженность основного объема здания по фасаду – не более 50,0 м;
- максимальный процент застройки земельного участка – не более 40 процентов.

Объемно-планировочное решение для общественных зданий и сооружений:

- максимальная высота для существующих объектов капитального строительства (от существующей отметки земли до конька крыши) – не более 18 м;
- протяженность основного объема здания по фасаду – не более 60,0 м;
- максимальный процент застройки земельного участка – не более 60 процентов.

Объемно-планировочное решение для промышленных зданий и сооружений: максимальная высота для существующих объектов капитального строительства (от существующей отметки земли до конька крыши) – не более 18 м.

2.5.3.2. Регламентные участки ЗРЗ-2.2, ЗРЗ-2.3.

Объемно-планировочное решение для участков индивидуального жилищного строительства и общественных зданий и сооружений:

- максимальная высота объектов капитального строительства (от планировочной отметки земли до конька крыши) – не более 12,0 м;
- протяженность основного объема здания по фасаду – не более 15,0 м с возможностью пристройки крыльца, веранды, террасы протяженностью не более 3,0 м;
- форма крыши: двускатная или вальмовая (с возможным устройством мезонина);
- угол наклона крыши – 20-30 градусов;
- максимальный процент застройки земельного участка – не более 30 процентов;
- максимальная высота хозяйственных строений и сооружений (сарай, бани, навесы, беседки, теплицы) от существующей отметки земли – 5 м;
- форма крыши хозяйственных строений: односкатная, двухскатная, вальмовая.

Объемно-планировочное решение для малоэтажной многоквартирной жилой застройки:

- максимальная высота для существующих объектов капитального строительства (от существующей отметки земли до конька крыши) – не более 15 м;

- протяженность основного объема здания по фасаду – не более 30,0 м;

- максимальный процент застройки земельного участка – не более 40 процентов.

Объемно-планировочное решение для общественных зданий и сооружений:

- максимальная высота для существующих объектов капитального строительства (от существующей отметки земли до конька крыши) – не более 15 м;

- протяженность основного объема здания по фасаду – не более 50,0 м;

- максимальный процент застройки земельного участка – не более 60 процентов.

2.5.3.3. Регламентные участки ЗРЗ-2.6, ЗРЗ-2.7.

Объемно-планировочное решение для участков индивидуального жилищного строительства и общественных зданий и сооружений:

- максимальная высота объектов капитального строительства (от планировочной отметки земли до конька крыши) – не более 12,0 м;

- протяженность основного объема здания по фасаду – не более 15,0 м с возможностью пристройки крыльца, веранды, террасы протяженностью не более 3,0 м;

- форма крыши: двускатная или вальмовая (с возможным устройством мезонина);

- угол наклона крыши – 20-30 градусов;

- максимальный процент застройки земельного участка – не более 30 процентов;

- максимальная высота хозяйственных строений и сооружений (сарай, бани, навесы, беседки, теплицы) от существующей отметки земли – 5 м;

- форма крыши хозяйственных строений: односкатная, двухскатная, вальмовая.

Объемно-планировочное решение для общественных зданий и сооружений:

- максимальная высота для существующих объектов капитального строительства (от существующей отметки земли до конька крыши) – не более 15 м;

- протяженность основного объема здания по фасаду – не более 50,0 м;

- максимальный процент застройки земельного участка – не более 60 процентов.

2.5.3.4. Регламентный участок ЗРЗ-2.8.

Объемно-планировочное решение для участков индивидуального жилищного строительства и общественных зданий и сооружений:

- максимальная высота объектов капитального строительства (от планировочной отметки земли до конька крыши) – не более 12,0 м;

- протяженность основного объема здания по фасаду – не более 15,0 м с возможностью пристройки крыльца, веранды, террасы протяженностью не более 3,0 м;

- форма крыши: двускатная или вальмовая (с возможным устройством мезонина);

- угол наклона крыши – 20-30 градусов;

- максимальный процент застройки земельного участка – не более 30 процентов;

- максимальная высота хозяйственных строений и сооружений (сарай, бани, навесы, беседки, теплицы) от существующей отметки земли – 5 м;

- форма крыши хозяйственных строений: односкатная, двускатная, вальмовая.

Объемно-планировочное решение для малоэтажной многоквартирной жилой застройки:

- максимальная высота для существующих объектов капитального строительства (от существующей отметки земли до конька крыши) – не более 18 м;

- форма крыши: двускатная или вальмовая;

- протяженность основного объема здания по фасаду – не более 50,0 м;

- максимальный процент застройки земельного участка – не более 40 процентов.

Объемно-планировочное решение для среднеэтажной жилой застройки:

- максимальная высота для существующих объектов капитального строительства (от существующей отметки земли до конька крыши) – не более 18 м;

- протяженность основного объема здания по фасаду – не более 60,0 м;

- максимальный процент застройки земельного участка – не более 40 процентов.

Объемно-планировочное решение для общественных зданий и сооружений:

- максимальная высота для существующих объектов капитального строительства (от существующей отметки земли до конька крыши) – не более 18 м;

- протяженность основного объема здания по фасаду – не более 60,0 м;

- максимальный процент застройки земельного участка – не более 60 процентов.

Объемно-планировочное решение для промышленных зданий и сооружений: максимальная высота для существующих объектов капитального строительства (от существующей отметки земли до конька крыши) – не более 18 м.

2.5.3.5. Регламентные участки ЗРЗ-2.9, ЗРЗ-2.10.

Объемно-планировочное решение для участков индивидуального жилищного строительства и общественных зданий и сооружений:

- максимальная высота объектов капитального строительства (от планировочной отметки земли до конька крыши) – не более 12,0 м;

- протяженность основного объема здания по фасаду – не более 15,0 м с возможностью пристройки крыльца, веранды, террасы протяженностью не более 3,0 м;

- форма крыши: двускатная или вальмовая (с возможным устройством мезонина);

- угол наклона крыши – 20-30 градусов;

- максимальный процент застройки земельного участка – не более 30 процентов;

- максимальная высота хозяйственных строений и сооружений (сарай, бани, навесы, беседки, теплицы) от существующей отметки земли – 5 м;

- форма крыши хозяйственных строений: односкатная, двускатная, вальмовая.

Объемно-планировочное решение для малоэтажной многоквартирной жилой застройки:

- максимальная высота для существующих объектов капитального строительства (от существующей отметки земли до конька крыши) – не более 15 м;

- протяженность основного объема здания по фасаду – не более 30,0 м;

- форма крыши: плоская, двускатная, вальмовая;

- максимальный процент застройки земельного участка – не более 40 процентов.

Объемно-планировочное решение для общественных зданий и сооружений:

- максимальная высота для существующих объектов капитального строительства (от существующей отметки земли до конька крыши) – не более 15 м;

- протяженность основного объема здания по фасаду – не более 50,0 м;

- максимальный процент застройки земельного участка – не более 60 процентов.

2.5.3.6. Регламентные участки ЗРЗ-2.11, ЗРЗ-2.12.

Объемно-планировочное решение для участков индивидуального жилищного строительства и общественных зданий и сооружений:

- максимальная высота объектов капитального строительства (от планировочной отметки земли до конька крыши) – не более 12,0 м;

- протяженность основного объема здания по фасаду – не более 15,0 м с возможностью пристройки крыльца, веранды, террасы протяженностью не более 3,0 м;

- форма крыши: двускатная или вальмовая (с возможным устройством мезонина);

- угол наклона крыши – 20-30 градусов;

- максимальный процент застройки земельного участка – не более 30 процентов;

- максимальная высота хозяйственных строений и сооружений (сарай, бани, навесы, беседки, теплицы) от существующей отметки земли – 5 м;

- форма крыши хозяйственных строений: односкатная, двухскатная, вальмовая.

Объемно-планировочное решение для малоэтажной многоквартирной жилой застройки:

- максимальная высота для существующих объектов капитального строительства (от существующей отметки земли до конька крыши) – не более 15 м;
- протяженность основного объема здания по фасаду – не более 30,0 м;
- максимальный процент застройки земельного участка – не более 40 процентов.

Объемно-планировочное решение для промышленных зданий и сооружений: максимальная высота для существующих объектов капитального строительства (от существующей отметки земли до конька крыши) – не более 25 м.

2.6. Подзона ЗРЗ-3. Территория, в пределах которой расположены кварталы Регулярного плана 1779 г. города Ростова Великого с локальными участками историкоградостроительной среды.

Подзона ЗРЗ-3 устанавливается для участков различного функционального назначения, включающих участки усадебной и среднеэтажной застройки, в целях сохранения видовых и панорамных раскрытий с основных трасс восприятия объекта культурного наследия федерального значения «Ансамбль Ростовского Кремля», XII – XVI вв., XVII – XX вв. (Ярославская область, Ростовский район, г. Ростов Великий, Кремль; Советский пер., 1, 3/2, ул. 50 лет Октября, 2/3, 2; ул. Каменный Мост, д. 1; Соборная пл., д. 8; ул. К. Маркса, 25-а), – въездных автомагистралей, водной акватории озера Неро.

2.6.1. Регламентный участок ЗРЗ-3.1.

Объемно-планировочное решение для участков индивидуального жилищного строительства и общественных зданий и сооружений:

- максимальная высота объектов капитального строительства (от планировочной отметки земли до конька крыши) – не более 12,0 м;
- протяженность основного объема здания по фасаду – не более 15,0 м с возможностью пристройки крыльца, веранды, террасы протяженностью не более 3,0 м;
- форма крыши: двускатная или вальмовая (с возможным устройством мезонина);
- угол наклона крыши – 20-30 градусов;
- максимальный процент застройки земельного участка – не более 30 процентов;
- максимальная высота хозяйственных строений и сооружений (сарай, бани, навесы, беседки, теплицы) от существующей отметки земли – 5 м;
- форма крыши хозяйственных строений: односкатная, двухскатная, вальмовая.

Объемно-планировочное решение для малоэтажной многоквартирной жилой застройки:

- максимальная высота для существующих объектов капитального строительства (от существующей отметки земли до конька крыши) – не более 18 м;

- протяженность основного объема здания по фасаду – не более 50,0 м;

- форма крыши: двускатная, вальмовая, плоская;

- максимальный процент застройки земельного участка – не более 40 процентов.

Объемно-планировочное решение для общественных зданий и сооружений:

- максимальная высота для существующих объектов капитального строительства (от существующей отметки земли до конька крыши) – не более 18 м;

- протяженность основного объема здания по фасаду – не более 60,0 м;

- максимальный процент застройки земельного участка – не более 60 процентов.

2.6.2. Регламентные участки ЗРЗ-3.2, ЗРЗ-3.3, ЗРЗ-3.4.

Объемно-планировочное решение для участков индивидуального жилищного строительства и общественных зданий и сооружений:

- максимальная высота объектов капитального строительства (от планировочной отметки земли до конька крыши) – не более 12,0 м;

- протяженность основного объема здания по фасаду – не более 15,0 м с возможностью пристройки крыльца, веранды, террасы протяженностью не более 3,0 м;

- форма крыши: двускатная или вальмовая (с возможным устройством мезонина);

- угол наклона крыши – 20-30 градусов;

- максимальный процент застройки земельного участка – не более 30 процентов;

- максимальная высота хозяйственных строений и сооружений (сарай, бани, навесы, беседки, теплицы) от существующей отметки земли – 5 м;

- форма крыши хозяйственных строений: односкатная, двускатная, вальмовая.

Объемно-планировочное решение для среднеэтажной многоквартирной жилой застройки:

- максимальная высота для существующих объектов капитального строительства (от существующей отметки земли до конька крыши) – не более 18 м;

- протяженность основного объема здания по фасаду – не более 60,0 м;

- максимальный процент застройки земельного участка – не более 40 процентов.

Объемно-планировочное решение для общественных зданий и сооружений:

- максимальная высота для существующих объектов капитального строительства (от существующей отметки земли до конька крыши) – не более 18 м;

- протяженность основного объема здания по фасаду – не более 60,0 м;
- максимальный процент застройки земельного участка – не более 60 процентов.

2.6.3. Регламентный участок ЗРЗ-3.5.

Объемно-планировочное решение для участков индивидуального жилищного строительства и общественных зданий и сооружений:

- максимальная высота объектов капитального строительства (от планировочной отметки земли до конька крыши) – не более 12,0 м;
- протяженность основного объема здания по фасаду – не более 15,0 м с возможностью пристройки крыльца, веранды, террасы протяженностью не более 3,0 м;
- форма крыши: двускатная или вальмовая (с возможным устройством мезонина);
- угол наклона крыши – 20-30 градусов;
- максимальный процент застройки земельного участка – не более 30 процентов;
- максимальная высота хозяйственных строений и сооружений (сарай, бани, навесы, беседки, теплицы) от существующей отметки земли – 5 м;
- форма крыши хозяйственных строений: односкатная, двускатная, вальмовая.

Объемно-планировочное решение для малоэтажной многоквартирной жилой застройки:

- максимальная высота для существующих объектов капитального строительства (от существующей отметки земли до конька крыши) – не более 15 м;
- протяженность основного объема здания по фасаду – не более 30,0 м;
- форма крыши: двускатная, вальмовая, плоская;
- максимальный процент застройки земельного участка – не более 40 процентов.

Объемно-планировочное решение для среднеэтажной многоквартирной жилой застройки:

- максимальная высота для существующих объектов капитального строительства (от существующей отметки земли до конька крыши) – не более 18 м;
- протяженность основного объема здания по фасаду – не более 60,0 м;
- форма крыши: двускатная, вальмовая, плоская;
- максимальный процент застройки земельного участка – не более 40 процентов.

2.6.4. Регламентный участок ЗРЗ-3.6.

Объемно-планировочное решение для участков индивидуального жилищного строительства и общественных зданий и сооружений:

- максимальная высота объектов капитального строительства (от планировочной отметки земли до конька крыши) – не более 12,0 м;

- протяженность основного объема здания по фасаду – не более 15,0 м с возможностью пристройки крыльца, веранды, террасы протяженностью не более 3,0 м;

- форма крыши: двускатная или вальмовая (с возможным устройством мезонина);

- угол наклона крыши – 20-30 градусов;

- максимальный процент застройки земельного участка – не более 30 процентов;

- максимальная высота хозяйственных строений и сооружений (сарай, бани, навесы, беседки, теплицы) от существующей отметки земли – 5 м;

- форма крыши хозяйственных строений: односкатная, двускатная, вальмовая.

Объемно-планировочное решение для малоэтажной многоквартирной жилой застройки:

- максимальная высота для существующих объектов капитального строительства (от существующей отметки земли до конька крыши) – не более 15 м;

- протяженность основного объема здания по фасаду – не более 30,0 м;

- форма крыши: двускатная, вальмовая, плоская;

- максимальный процент застройки земельного участка – не более 40 процентов.

Объемно-планировочное решение для среднеэтажной многоквартирной жилой застройки:

- максимальная высота для существующих объектов капитального строительства (от существующей отметки земли до конька крыши) – не более 18 м;

- протяженность основного объема здания по фасаду – не более 60,0 м;

- форма крыши: двускатная, вальмовая, плоская;

- максимальный процент застройки земельного участка – не более 40 процентов.

Объемно-планировочное решение для общественных зданий и сооружений:

- максимальная высота для существующих объектов капитального строительства (от существующей отметки земли до конька крыши) – не более 18 м;

- протяженность основного объема здания по фасаду – не более 60,0 м;

- максимальный процент застройки земельного участка – не более 60 процентов.

2.6.5. Регламентные участки ЗРЗ-3.7, ЗРЗ-3.8.

Объемно-планировочное решение для участков индивидуального жилищного строительства и общественных зданий и сооружений:

- максимальная высота объектов капитального строительства (от планировочной отметки земли до конька крыши) – не более 12,0 м;

- протяженность основного объема здания по фасаду – не более 15,0 м с возможностью пристройки крыльца, веранды, террасы протяженностью не более 3,0 м;

- форма крыши: двускатная или вальмовая (с возможным устройством мезонина);

- угол наклона крыши – 20-30 градусов;

- максимальный процент застройки земельного участка – не более 30 процентов;

- максимальная высота хозяйственных строений и сооружений (сарай, бани, навесы, беседки, теплицы) от существующей отметки земли – 5 м;

- форма крыши хозяйственных строений: односкатная, двухскатная, вальмовая.

Объемно-планировочное решение для малоэтажной многоквартирной жилой застройки:

- максимальная высота для существующих объектов капитального строительства (от существующей отметки земли до конька крыши) – не более 15 м;

- протяженность основного объема здания по фасаду – не более 30,0 м;

- форма крыши: двускатная, вальмовая, плоская;

- максимальный процент застройки земельного участка – не более 40 процентов.

Объемно-планировочное решение для среднеэтажной многоквартирной жилой застройки:

- максимальная высота для существующих объектов капитального строительства (от существующей отметки земли до конька крыши) – не более 18 м;

- протяженность основного объема здания по фасаду – не более 60,0 м;

- форма крыши: двускатная, вальмовая, плоская;

- максимальный процент застройки земельного участка – не более 40 процентов.

Объемно-планировочное решение для общественных зданий и сооружений:

- максимальная высота для существующих объектов капитального строительства (от существующей отметки земли до конька крыши) – не более 18 м;

- протяженность основного объема здания по фасаду – не более 60,0 м;

- максимальный процент застройки земельного участка – не более 60 процентов.

2.6.6. Регламентный участок ЗРЗ-3.9.

Объемно-планировочное решение для участков индивидуального жилищного строительства и общественных зданий и сооружений:

- максимальная высота объектов капитального строительства (от планировочной отметки земли до конька крыши) – не более 12,0 м;

- протяженность основного объема здания по фасаду – не более 15,0 м с возможностью пристройки крыльца, веранды, террасы протяженностью не более 3,0 м;

- форма крыши: двускатная или вальмовая (с возможным устройством мезонина);

- угол наклона крыши – 20-30 градусов;

- максимальный процент застройки земельного участка – не более 30 процентов;

- максимальная высота хозяйственных строений и сооружений (сарай, бани, навесы, беседки, теплицы) от существующей отметки земли – 5 м;

- форма крыши хозяйственных строений: односкатная, двускатная, вальмовая.

Объемно-планировочное решение для многоэтажной многоквартирной жилой застройки:

- максимальная высота для существующих объектов капитального строительства (от существующей отметки земли до конька крыши) – не более 30 м;

- максимальный процент застройки земельного участка – не более 60 процентов.

2.7. Подзона ЗРЗ-4 (территории за пределами города Ростова Великого по Регулярному плану 1779 г.). Устанавливается в целях сохранения видовых и панорамных раскрытий объекта культурного наследия федерального значения «Ансамбль Ростовского Кремля», XII – XVI вв., XVII – XX вв. (Ярославская область, Ростовский район, г. Ростов Великий, Кремль; Советский пер., 1, 3/2, ул. 50 лет Октября, 2/3, 2; ул. Каменный Мост, д. 1; Соборная пл., д. 8; ул. К. Маркса, 25-а), со стороны водной акватории озера Неро.

2.7.1. Регламентный участок ЗРЗ-4.1.

Объемно-планировочное решение для малоэтажной многоквартирной жилой застройки:

- максимальная высота объектов капитального строительства (от планировочной отметки земли до конька крыши) – не более 15 м;

- протяженность основного объема здания по фасаду – не более 30,0 м;

- форма крыши: двускатная, вальмовая, плоская;

- максимальный процент застройки земельного участка – не более 40 процентов.

Объемно-планировочное решение для среднеэтажной многоквартирной жилой застройки:

- максимальная высота объектов капитального строительства (от планировочной отметки земли до конька крыши) – не более 18 м;

- протяженность основного объема здания по фасаду – не более 60,0 м;

- максимальный процент застройки земельного участка – не более 40 процентов.

Объемно-планировочное решение для общественных зданий и сооружений:

- максимальная высота объектов капитального строительства (от планировочной отметки земли до конька крыши) – не более 18 м;
- протяженность основного объема здания по фасаду – не более 60,0 м;
- максимальный процент застройки земельного участка – не более 60 процентов.

Объемно-планировочное решение для промышленных зданий и сооружений:

- ремонт и реконструкция объектов капитального строительства без увеличения высотных параметров;
- максимальная высота объектов капитального строительства (от планировочной отметки земли до конька крыши) – не более 18 м.

Объемно-планировочное решение для производственных зданий, объектов инженерной и транспортной инфраструктуры: ремонт и реконструкция в соответствии с требованиями технических регламентов.

2.7.2. Регламентный участок ЗРЗ-4.2.

Объемно-планировочное решение для участков индивидуального жилищного строительства:

- максимальная высота объектов капитального строительства (от планировочной отметки земли до конька крыши) – не более 12,0 м;
- протяженность основного объема здания по фасаду – не более 15,0 м с возможностью пристройки крыльца, веранды, террасы протяженностью не более 3,0 м;
- форма крыши: двускатная или вальмовая (с возможным устройством мезонина);
- угол наклона крыши – 20-30 градусов;
- максимальный процент застройки земельного участка – не более 30 процентов;
- максимальная высота хозяйственных строений и сооружений (сарай, бани, навесы, беседки, теплицы) от существующей отметки земли – 5 м.

Объемно-планировочное решение для общественных зданий и сооружений:

- максимальная высота объектов капитального строительства (от планировочной отметки земли до конька крыши) – не более 18 м;
- протяженность основного объема здания по фасаду – не более 60,0 м;
- максимальный процент застройки земельного участка – не более 60 процентов.

2.7.3. Регламентный участок ЗРЗ-4.3.

Объемно-планировочное решение для участков индивидуального жилищного строительства:

- максимальная высота объектов капитального строительства (от планировочной отметки земли до конька крыши) – не более 12,0 м;
- протяженность основного объема здания по фасаду – не более 15,0 м с возможностью пристройки крыльца, веранды, террасы протяженностью не более 3,0 м;

- форма крыши: двускатная или вальмовая (с возможным устройством мезонина);

- угол наклона крыши – 20-30 градусов;

- максимальный процент застройки земельного участка – не более 30 процентов;

- максимальная высота хозяйственных строений и сооружений (сарай, бани, навесы, беседки, теплицы) от существующей отметки земли – 5 м.

Объемно-планировочное решение для малоэтажной многоквартирной жилой застройки:

- максимальная высота объектов капитального строительства (от планировочной отметки земли до конька крыши) – не более 18 м;

- протяженность основного объема здания по фасаду – не более 60,0 м;

- форма крыши: плоская, двускатная, вальмовая;

- максимальный процент застройки земельного участка – не более 40 процентов.

Объемно-планировочное решение для общественных зданий и сооружений:

- максимальная высота объектов капитального строительства (от планировочной отметки земли до конька крыши) – не более 18 м;

- протяженность основного объема здания по фасаду – не более 60,0 м;

- максимальный процент застройки земельного участка – не более 60 процентов.

Объемно-планировочное решение для производственных зданий, объектов инженерной и транспортной инфраструктуры: ремонт и реконструкция в соответствии с требованиями технических регламентов.

2.7.4. Регламентный участок ЗРЗ-4.4.

Объемно-планировочное решение для общественных зданий и сооружений:

- максимальная высота объектов капитального строительства (от планировочной отметки земли до конька крыши) – не более 18 м;

- протяженность основного объема здания по фасаду – не более 60,0 м;

- максимальный процент застройки земельного участка – не более 60 процентов.

2.7.5. Регламентный участок ЗРЗ-4.5.

Объемно-планировочное решение для участков индивидуального жилищного строительства:

- максимальная высота объектов капитального строительства (от планировочной отметки земли до конька крыши) – не более 12,0 м;

- протяженность основного объема здания по фасаду – не более 15,0 м с возможностью пристройки крыльца, веранды, террасы протяженностью не более 3,0 м;

- форма крыши: двускатная или вальмовая (с возможным устройством мезонина);

- угол наклона крыши – 20-30 градусов;

- максимальный процент застройки земельного участка – не более 30 процентов;

- максимальная высота хозяйственных строений и сооружений (сарай, бани, навесы, беседки, теплицы) от существующей отметки земли – 5 м.

Объемно-планировочное решение для малоэтажной многоквартирной жилой застройки:

- максимальная высота объектов капитального строительства (от планировочной отметки земли до конька крыши) – не более 15 м;

- протяженность основного объема здания по фасаду – не более 30,0 м;

- форма крыши: двускатная, вальмовая, плоская;

- максимальный процент застройки земельного участка – не более 40 процентов.

Объемно-планировочное решение для среднеэтажной многоквартирной жилой застройки:

- максимальная высота объектов капитального строительства (от планировочной отметки земли до конька крыши) – не более 18 м;

- протяженность основного объема здания по фасаду – не более 60,0 м;

- максимальный процент застройки земельного участка – не более 40 процентов.

Объемно-планировочное решение для многоэтажной многоквартирной жилой застройки:

- максимальная высота объектов капитального строительства (от планировочной отметки земли до парапета/ конька крыши) – не более 30 м;

- форма крыши: плоская, двускатная, вальмовая;

- максимальный процент застройки земельного участка – не более 40 процентов.

Объемно-планировочное решение для общественных зданий и сооружений:

- максимальная высота объектов капитального строительства (от планировочной отметки земли до конька крыши) – не более 18 м;

- протяженность основного объема здания по фасаду – не более 60,0 м;

- максимальный процент застройки земельного участка – не более 60 процентов.

2.7.6. Регламентный участок ЗРЗ-4.6.

Объемно-планировочное решение для участков индивидуального жилищного строительства:

- максимальная высота объектов капитального строительства (от планировочной отметки земли до конька крыши) – не более 12,0 м;

- протяженность основного объема здания по фасаду – не более 15,0 м с возможностью пристройки крыльца, веранды, террасы протяженностью не более 3,0 м;

- форма крыши: двускатная или вальмовая (с возможным устройством мезонина);

- угол наклона крыши – 20-30 градусов;

- максимальный процент застройки земельного участка – не более 30 процентов;

- максимальная высота хозяйственных строений и сооружений (сарай, бани, навесы, беседки, теплицы) от существующей отметки земли – 5 м.

Объемно-планировочное решение для многоэтажной многоквартирной жилой застройки:

- максимальная высота объектов капитального строительства (от планировочной отметки земли до парапета/ конька крыши) – не более 30 м;

- форма крыши: плоская, двускатная, вальмовая;

- максимальный процент застройки земельного участка – не более 40 процентов.

Объемно-планировочное решение для общественных зданий и сооружений:

- максимальная высота объектов капитального строительства (от планировочной отметки земли до конька крыши) – не более 18 м;

- максимальный процент застройки земельного участка – не более 60 процентов.

2.8. Подзона ЗРЗ-5 (устанавливается для участков различного функционального назначения в целях сохранения видовых и панорамных раскрытий объекта культурного наследия федерального значения «Ансамбль Ростовского Кремля», XII – XVI вв., XVII – XX вв. (Ярославская область, Ростовский район, г. Ростов Великий, Кремль; Советский пер., 1, 3/2, ул. 50 лет Октября, 2/3, 2; ул. Каменный Мост, д. 1; Соборная пл., д. 8; ул. К. Маркса, 25-а), с основных трасс восприятия объекта культурного наследия федерального значения «Ансамбль Ростовского Кремля», XII – XVI вв., XVII – XX вв. (Ярославская область, Ростовский район, г. Ростов Великий, Кремль; Советский пер., 1, 3/2, ул. 50 лет Октября, 2/3, 2; ул. Каменный Мост, д. 1; Соборная пл., д. 8; ул. К. Маркса, 25-а), – въездной автомагистрали Е-115 Москва – Ярославль, железной дороги, водной акватории озера Неро).

Объемно-планировочное решение для малоэтажной многоквартирной жилой застройки:

- максимальная высота объектов капитального строительства (от планировочной отметки земли до конька крыши) – не более 15 м;

- протяженность основного объема здания по фасаду – не более 30,0 м;

- форма крыши: двускатная, вальмовая, плоская;

- максимальный процент застройки земельного участка – не более 40 процентов.

Объемно-планировочное решение для общественных зданий и сооружений:

- максимальная высота объектов капитального строительства (от планировочной отметки земли до конька крыши) – не более 18 м;

- максимальный процент застройки земельного участка – не более 60 процентов.

Объемно-планировочное решение для производственных зданий, объектов инженерной и транспортной инфраструктуры: ремонт и реконструкция в соответствии с требованиями технических регламентов.

3. Режимы использования земель и земельных участков и требования к градостроительным регламентам в границах зоны охраняемого природного ландшафта объекта культурного наследия федерального значения «Ансамбль Ростовского Кремля», XII – XVI вв., XVII – XX вв. (Ярославская область, Ростовский район, г. Ростов Великий, Кремль; Советский пер., 1, 3/2, ул. 50 лет Октября, 2/3, 2; ул. Каменный Мост, д. 1; Соборная пл., д. 8; ул. К. Маркса, 25-а).

3.1. В границах зоны охраняемого природного ландшафта разрешается:

- ремонт, реконструкция существующих объектов капитального строительства;
- размещение некапитальных строений и сооружений на период проведения культурно-массовых мероприятий с последующей их разборкой;
- ремонт, реконструкция, демонтаж некапитальных строений и сооружений;
- ремонт, реконструкция существующих проездов;
- устройство, ремонт, реконструкция пешеходных и велосипедных дорожек;
- прокладка инженерных сетей подземным способом с возможностью надземного расположения ящика для подключения абонентов;
- ремонт, реконструкция инженерных сетей и объектов инженерной инфраструктуры;
- ремонт, реконструкция существующих мостов и гидротехнических сооружений;
- установка светопрозрачных ограждающих конструкций, не нарушающих визуальное восприятие объектов культурного наследия;
- размещение информационных и навигационных конструкций;
- осуществление экскурсионной и эколого-просветительской деятельности, прокладка и оборудование туристских и экологических троп, устройство экскурсионно-туристских площадок;
- установка объектов монументально-декоративного искусства: памятных знаков, монументов, скульптур и скульптурных групп;
- расчистка русел береговых склонов озера Неро, проведение работ по берегоукреплению;
- проведение работ по благоустройству и озеленению территории, не нарушающих визуальное восприятие объектов культурного наследия, панорамных раскрытий города с водной акватории озера Неро;
- устройство набережных с использованием натуральных материалов (камень, дерево), установка элементов благоустройства, не нарушающих восприятие объекта культурного наследия федерального значения «Ансамбль Ростовского Кремля», XII – XVI вв., XVII – XX вв. (Ярославская область, Ростовский район, г. Ростов Великий, Кремль; Советский пер., 1, 3/2, ул. 50 лет Октября, 2/3, 2; ул. Каменный Мост, д. 1; Соборная пл., д. 8; ул. К. Маркса,

25-а), и панорамные раскрытия исторической части города Ростова Великого с водной акватории озера Неро;

- проведение работ по вертикальной планировке территории, санитарной и реконструктивной рубки, кронирования и посадки насаждений с учетом сохранения видовых раскрытий на объекты культурного наследия, расположенные на территории города Ростова Великого;

- устройство помостов, размещение лодочных причалов, размещение некапитальных объектов обслуживания населения рекреационного назначения;

- проведение работ, направленных на обеспечение экологической, пожарной и технической безопасности.

В соответствии со статьей 65 Водного кодекса Российской Федерации в границах водоохранных зон допускаются проектирование, строительство, реконструкция, ввод в эксплуатацию, эксплуатация хозяйственных и иных объектов при условии оборудования таких объектов сооружениями, обеспечивающими охрану водных объектов от загрязнения, засорения, заиления и истощения вод в соответствии с водным законодательством и законодательством в области охраны окружающей среды. Выбор типа сооружения, обеспечивающего охрану водного объекта от загрязнения, засорения, заиления и истощения вод, осуществляется с учетом необходимости соблюдения установленных в соответствии с законодательством в области охраны окружающей среды нормативов допустимых сбросов загрязняющих веществ, иных веществ и микроорганизмов.

Под сооружениями, обеспечивающими охрану водных объектов от загрязнения, засорения, заиления и истощения вод, понимаются:

- централизованные системы водоотведения (канализации), централизованные ливневые системы водоотведения;

- сооружения и системы для отведения (сброса) сточных вод в централизованные системы водоотведения (в том числе дождевых, талых, инфильтрационных, поливомоечных и дренажных вод), если они предназначены для приема таких вод;

- локальные очистные сооружения для очистки сточных вод (в том числе дождевых, талых, инфильтрационных, поливомоечных и дренажных вод), обеспечивающие их очистку исходя из нормативов, установленных в соответствии с требованиями законодательства в области охраны окружающей среды и Водного кодекса Российской Федерации;

- сооружения для сбора отходов производства и потребления, а также сооружения и системы для отведения (сброса) сточных вод (в том числе дождевых, талых, инфильтрационных, поливомоечных и дренажных вод) в приемники, изготовленные из водонепроницаемых материалов;

- сооружения, обеспечивающие защиту водных объектов и прилегающих к ним территорий от разливов нефти и нефтепродуктов и иного негативного воздействия на окружающую среду.

3.2. В границах зоны охраняемого природного ландшафта запрещается:

- проведение земляных, мелиоративных, хозяйственных и иных работ, оказывающих негативное влияние на объекты культурного наследия, выявленные объекты культурного наследия, объекты, обладающие признаками объектов культурного наследия, и исторически ценные градоформирующие объекты;

- создание вибрационных и динамических нагрузок, представляющих опасность для объектов культурного наследия, выявленных объектов культурного наследия, объектов, обладающих признаками объектов культурного наследия, и исторически ценных градоформирующих объектов;

- строительство объектов капитального строительства, за исключением объектов инженерной инфраструктуры;

- прокладка новых наземных и надземных инженерных коммуникаций (теплотрасс, газопровода, линий электропередачи);

- установка вышек передающих радиотехнических объектов, нарушающих визуальное восприятие объектов культурного наследия, выявленных объектов культурного наследия;

- размещение автомобильных стоянок для постоянного хранения автомобилей;

- проезд и стоянка машин вне отведенных для этих целей проездов и площадок;

- установка сплошных ограждений из кирпича, железобетона и профилированных листов;

- засыпка исторически ценных элементов природного ландшафта (тальвегов, водотоков, оврагов);

- хозяйственная и иная деятельность, наносящая ущерб природным и природно-антропогенным объектам и комплексам, санитарному состоянию и гидрологическому режиму водных объектов и элементов гидрографической сети, влекущая за собой ухудшение экологической ситуации, снижение или уничтожение природной ценности, рекреационных качеств территории;

- применение для укрепления берегов рек бетонных плит, ростверков и иных конструкций, нарушающих естественный характер ландшафта;

- размещение промышленных и складских предприятий, производственных баз, объектов транспортной инфраструктуры;

- разведка, разработка и добыча полезных ископаемых, разработка карьеров;

- размещение мест захоронения и свалок промышленных, бытовых и сельскохозяйственных отходов;

- разведение костров, выжигание травянистой растительности (проведение палов);

- самовольные посадки (порубки) деревьев и кустарников.

В соответствии со статьей 65 Водного кодекса Российской Федерации запрещается:

- использование сточных вод в целях повышения почвенного плодородия;

- размещение кладбищ, скотомогильников, объектов размещения отходов производства и потребления, химических, взрывчатых, токсичных, отравляющих и ядовитых веществ, пунктов захоронения радиоактивных отходов, а также загрязнение территории загрязняющими веществами, предельно допустимые концентрации которых в водах водных объектов рыбохозяйственного значения не установлены;

- осуществление авиационных мер по борьбе с вредными организмами;

- движение и стоянка транспортных средств (кроме специальных транспортных средств), за исключением их движения по дорогам и стоянки на дорогах и в специально оборудованных местах, имеющих твердое покрытие;

- строительство и реконструкция автозаправочных станций, складов горюче-смазочных материалов (за исключением случаев, если автозаправочные станции, склады горюче-смазочных материалов размещены на территориях портов, инфраструктуры внутренних водных путей, в том числе баз (сооружений) для стоянки маломерных судов, объектов органов федеральной службы безопасности), станций технического обслуживания, используемых для технического осмотра и ремонта транспортных средств, осуществление мойки транспортных средств;

- хранение пестицидов и агрохимикатов, применение пестицидов и агрохимикатов;

- сброс сточных, в том числе дренажных, вод;

- разведка и добыча общераспространенных полезных ископаемых (за исключением случаев, если разведка и добыча общераспространенных полезных ископаемых осуществляются пользователями недр, осуществляющими разведку и добычу иных видов полезных ископаемых, в границах предоставленных им в соответствии с законодательством Российской Федерации о недрах горных отводов и (или) геологических отводов на основании утвержденного технического проекта в соответствии со статьей 19¹ Закона Российской Федерации от 21 февраля 1992 года № 2395-1 «О недрах»).

В соответствии со статьей 27 Федерального закона от 14 марта 1995 года № 33-ФЗ «Об особо охраняемых природных территориях» запрещается деятельность, влекущая за собой нарушение сохранности памятников природы.

В соответствии со статьей 59 Федерального закона от 10 января 2002 года № 7-ФЗ «Об охране окружающей среды» запрещается хозяйственная и иная деятельность, оказывающая негативное воздействие на окружающую среду и ведущая к деградации и (или) уничтожению природных объектов, имеющих особое природоохранное, научное, историко-культурное, эстетическое, рекреационное, оздоровительное и иное ценное значение и находящихся под особой охраной.

В соответствии с указом Губернатора Ярославской области от 25.06.2014 № 254 «Об утверждении Положения об охранной зоне памятника природы «Озеро Неро» запрещается деятельность, рекреационное и иное природопользование, оказывающие негативное (вредное) воздействие

на природные комплексы и ландшафты, объекты растительного и животного мира, располагающиеся в границах памятника природы, в том числе:

- видоизменение ландшафтов, уничтожение почвенного покрова, деятельность, влекущая за собой уменьшение водности и изменение гидрологического и гидрохимического режима, изменение берегов водных объектов, без согласования с министерством лесного хозяйства и природопользования Ярославской области материалов оценки воздействия на окружающую среду, обосновывающих отсутствие негативного воздействия на памятник природы;

- строительство, реконструкция объектов капитального строительства, разведка и разработка (добыча) полезных ископаемых без согласования с министерством лесного хозяйства и природопользования Ярославской области материалов оценки воздействия на окружающую среду, обосновывающих отсутствие негативного воздействия на памятник природы.