



ПРАВИТЕЛЬСТВО ЯРОСЛАВСКОЙ ОБЛАСТИ

ПОСТАНОВЛЕНИЕ

от 03.02.2025 № 64-н
г. Ярославль

О выделении зоны ограниченного
хозяйственного использования,
об утверждении Положения
о государственном природном
заказнике «Гаврилов-Ямский»,
о признании утратившими силу
постановлений Правительства
Ярославской области от 21.07.2021
№ 475-п, от 04.03.2024 № 233-п
и о внесении изменений
в постановление Администрации
Ярославской области от 15.12.2003
№ 247 и постановление
Правительства Ярославской
области от 01.07.2010 № 460-п

В соответствии с Земельным кодексом Российской Федерации, Федеральным законом от 14 марта 1995 года № 33-ФЗ «Об особо охраняемых природных территориях», Законом Ярославской области от 28 декабря 2015 г. № 112-з «Об особо охраняемых природных территориях регионального и местного значения в Ярославской области», на основании заключения государственной экологической экспертизы от 30.10.2020 № 10/2020, утвержденного приказом департамента охраны окружающей среды и природопользования Ярославской области от 30.10.2020 № 23Э «Об утверждении заключения экспертной комиссии», согласования Министерства природных ресурсов и экологии Российской Федерации от 06.12.2024 № 05-15-29/50120 и решения Ярославского областного суда от 17.06.2024 по административному делу № 3а-34/2024, вступившего в законную силу,

ПРАВИТЕЛЬСТВО ЯРОСЛАВСКОЙ ОБЛАСТИ ПОСТАНОВЛЯЕТ:

1. Выделить в составе государственного природного заказника «Гаврилов-Ямский» зону ограниченного хозяйственного использования для

проведения реконструкции объектов магистрального нефтепровода «Ярославль – Москва», размещения, строительства, эксплуатации, реконструкции и капитального ремонта объектов трубопроводного транспорта нефти, вдольтрассовых высоковольтных линий электропередачи, кабельных линий связи, вдольтрассовых проездов, подъездной дороги.

2. Включить в состав зоны, указанной в пункте 1, территорию площадью 2990496 кв. м, расположенную в районе населенных пунктов Константиново, Милочево, Овсяниково Гаврилов-Ямского муниципального округа Ярославской области.

3. Утвердить прилагаемое Положение о государственном природном заказнике «Гаврилов-Ямский».

4. Признать утратившими силу постановления Правительства Ярославской области:

- от 21.07.2021 № 475-п «О выделении зоны ограниченного хозяйственного использования, об утверждении Положения о заказнике «Гаврилов-Ямский» и о внесении изменений в постановление Администрации области от 15.12.2003 № 247 и постановление Правительства области от 01.07.2010 № 460-п»;

- от 04.03.2024 № 233-п «О внесении изменений в постановление Правительства области от 21.07.2021 № 475-п».

5. Внести в постановление Администрации Ярославской области от 15.12.2003 № 247 «О государственных зоологических заказниках Ярославской области» следующие изменения:

5.1. Пункты 3, 4 изложить в следующей редакции:

«3. Утвердить прилагаемые:

- Положение о государственном природном заказнике «Алферовский»;
- Положение о государственном природном заказнике «Камчатский»;
- Положение о государственном природном заказнике «Кученевский».

4. Контроль за исполнением постановления возложить на заместителя Председателя Правительства Ярославской области, курирующего вопросы лесного хозяйства и природопользования.»

5.2. Положение о государственном заказнике «Алферовский», утвержденное постановлением, изложить в новой редакции (прилагается).

5.3. Положение о государственном заказнике «Гаврилов-Ямский», Положение о государственном заказнике «Козский», Положение о государственном заказнике «Наумовский», утвержденные постановлением, признать утратившими силу.

5.4. Положение о государственном заказнике «Камчатский», утвержденное постановлением, изложить в новой редакции (прилагается).

5.5. Положение о государственном заказнике «Кученевский», утвержденное постановлением, изложить в новой редакции (прилагается).


6. Внести в Перечень особо охраняемых природных территорий Ярославской области, утвержденный постановлением Правительства Ярославской области от 01.07.2010 № 460-п «Об утверждении Перечня особо охраняемых природных территорий Ярославской области и о признании

утратившими силу отдельных постановлений Администрации области и Правительства области», изменения согласно приложению.

7. Контроль за исполнением постановления возложить на заместителя Председателя Правительства Ярославской области, курирующего вопросы лесного хозяйства и природопользования.

8. Постановление вступает в силу через 10 дней после его официального опубликования.

Губернатор
Ярославской области



М.Я. Евраев

УТВЕРЖДЕНО

постановлением Правительства
Ярославской области

от 03.02.2015 № 67-п

ПОЛОЖЕНИЕ

о государственном природном заказнике «Гаврилов-Ямский»

1. Положение о государственном природном заказнике «Гаврилов-Ямский» (далее – Положение) разработано в соответствии с Федеральным законом от 14 марта 1995 года № 33-ФЗ «Об особо охраняемых природных территориях», Законом Ярославской области от 28 декабря 2015 г. № 112-з «Об особо охраняемых природных территориях регионального и местного значения в Ярославской области».

2. Наименование и категория особо охраняемой природной территории – государственный природный заказник «Гаврилов-Ямский» (далее – заказник).

3. Статус – региональный.

4. Профиль – зоологический.

5. Местоположение – Ярославская область, Гаврилов-Ямский муниципальный округ, на территории, ограниченной с севера проселочной дорогой от деревни Котово через деревни Калинино, Константиново до села Юцкого, с северо-востока – проселочной дорогой от села Юцкого до деревни Селищи, с юго-востока, юга и запада – рекой Лахостью (граница проходит по левому берегу реки от деревни Селищи до деревни Котово).

Схема границ заказника приведена в приложении 1 к Положению.

Перечень координат характерных точек границ заказника приведен в приложении 2 к Положению.

Реестровый номер заказника в Едином государственном реестре недвижимости – 76:04-6.140.

6. Площадь – 9709,6117 га.

7. Заказник образован в соответствии с решением исполнительного комитета Ярославского областного Совета депутатов трудящихся от 29.10.1962 № 884 «Об организации государственного бобрового заказника и о мерах охраны бобров в местах их расселения» и функционирует в соответствии с постановлением Правительства Ярославской области от 01.07.2010 № 460-п «Об утверждении Перечня особо охраняемых природных территорий Ярославской области и о признании утратившими силу отдельных постановлений Администрации области и Правительства области» и Положением.

8. Заказник образован без изъятия земельных участков у собственников, владельцев и пользователей.

9. Изменение границ заказника, выделение зон ограниченного хозяйственного использования в заказнике осуществляются в соответствии

с Порядком создания, реорганизации и упразднения особо охраняемых природных территорий регионального значения в Ярославской области, утвержденным постановлением Правительства Ярославской области от 27.09.2012 № 981-п «Об утверждении Порядка создания, реорганизации и упразднения особо охраняемых природных территорий регионального значения в Ярославской области».

10. Управление в области функционирования заказника, в том числе обеспечение режима особой охраны, охраны и восстановления природных объектов заказника, осуществляет государственное бюджетное учреждение Ярославской области «Центр охраны окружающей среды» (далее – единая дирекция ООПТ) в рамках реализации функций единой дирекции особо охраняемых природных территорий регионального значения Ярославской области.

11. Региональный государственный контроль (надзор) в области охраны и использования заказника осуществляет единая дирекция ООПТ в пределах компетенции.

12. Ответственность за соблюдение установленного режима использования территории заказника несут государственное казенное учреждение Ярославской области (далее – ГКУ ЯО) «Управление лесничествами Ярославской области» (в рамках компетенции), собственники, владельцы и пользователи земельных участков.

13. Цель создания заказника – сохранение, восстановление и воспроизводство всех видов боровой дичи, сохранение среды их обитания, путей миграций, мест гнездования, типичных, уникальных, невозполнимых, ценных в экологическом, научном, культурном и эстетическом отношении природных комплексов и ландшафтов, объектов растительного мира, видов грибов, лишайников, растений и животных, занесенных в Красную книгу Российской Федерации и (или) Красную книгу Ярославской области (далее – редкие и исчезающие виды).

Основными задачами заказника являются:

- сохранение, восстановление и воспроизводство всех видов боровой дичи, редких и исчезающих видов, сохранение среды их обитания и мест гнездования, размножения;
- проведение биотехнических мероприятий с целью создания наиболее благоприятных условий обитания охраняемым видам;
- систематическое проведение учетных работ, регулирование численности, выбраковка больных и травмированных охотничьих животных;
- пропаганда и внедрение передового опыта охраны и воспроизводства диких охотничьих животных;
- проведение научно-исследовательских работ на территории заказника;
- проведение разъяснительной и эколого-просветительской работы.

14. Краткое описание заказника.

14.1. Биоэкологическая характеристика.

Для территории заказника характерен холмистый слаборасчлененный мореный рельеф с древнеаллювиальными, водноледниковыми и озерноледниковыми террасами.

Климат умеренно-континентальный, с холодной зимой и умеренно теплым летом. Континентальность климата характеризуется суточными, месячными и годовыми амплитудами температуры воздуха. Зима продолжительная, умеренно морозная, со значительным снежным покровом. Самый холодный месяц – январь. Весна по большей части затяжная, с возвратом холодов и поздними заморозками. Лето умеренно теплое, с достаточным увлажнением. Осень отличается пасмурной погодой с частыми осадками и туманами.

По географическому положению район находится под воздействием воздушных масс Атлантического и Арктического бассейнов, а также масс, сформировавшихся над территорией Европы. В конце лета – начале осени, нередко во второй половине зимы и весной преобладает западный тип атмосферной циркуляции, сопровождающийся активной циклонической деятельностью, значительными осадками. В целом за год преобладающее направление ветра – южное.

Почвообразующие породы – покровные суглинки средне- и легкосуглинистые; легкие суглинки и супеси, покровные, подстилаемые мореной; супеси и пески водноледниковые, местами подстилаемые суглинками. Преобладающие почвы – болотно-подзолистые, суглинистые, песчаные и торфянистые.

Фитоценозы заказника довольно разнообразны. В северной части встречаются разнотравные луга, хвощевые и травянистые березняки, молодые и очень густые мертвопокровные сосняки (по всей видимости, посадки возобновления), березняки с елью травянистые. В центральной части, в окрестностях деревень Милочево и Овсяниково, преобладают отличные разнотравные луга с ивовым кустарником. К югу от деревни Овсяниково расположены лесные фитоценозы из березы, ели с примесью сосны.

Растительный покров территории заказника характеризуется большой мозаичностью, особенно выраженной на участках, покрытых древесной растительностью. Важнейшими природными факторами, обуславливающими разнообразие растительности, являются разный механический состав почв, неоднородность микро- и мезорельефа и водный режим. Основным антропогенным фактором формирования мозаичности лесных сообществ являются выборочные рубки разной интенсивности и давности. На открытых участках мозаичности способствуют осуществляемая хозяйственная деятельность на землях сельскохозяйственного назначения и в охранной зоне магистрального нефтепровода «Ярославль – Москва».

Встречаются почти чистые молодые березняки, смешанные с широколиственными элементами (лещина, липа), сосняки, елово-мелколиственные леса. В долине реки Лахости отмечается несколько больших пустошей, представленных переувлажненными участками или суходолами. К западу от деревни Селищи расположен крупный чистый сосновый бор.

Западная часть заказника сильно заболочена, на ней в значительном количестве представлены черноольшаники и заболоченные сосняки. В лесной части заказника присутствует большое количество вырубок разной степени зарастания. Гидрологическая сеть хорошо развита: реки Лахость, Вьюг и много ручьев. В их поймах развиты сероольшаники и заболоченные осоковые луга.

Большую часть территории заказника занимают леса. На их долю приходится более 80 процентов площади заказника. Основная доля лесных насаждений расположена в границах 1033 (частично), 1041 (частично), 1042 (частично), 1043 (частично), 1044 (частично), 1045 (частично), 1046 (частично), 1050 – 1059, 1067 (частично), 1068 (частично), 1069 – 1081, 1084 (частично), 1085 (частично), 1086 – 1095, 1096 (частично), 1099 (частично), 1100 – 1109, 1112 – 1137, 1805 (частично), 1806 (частично), 1807 (частично), 1809, 2202 (частично), 2204 лесных кварталов Ставотинского участкового лесничества Гаврилов-Ямского лесничества ГКУ ЯО «Управление лесничествами Ярославской области». Доля земель сельскохозяйственного назначения в границах заказника составляет около 15 процентов, доля земель иного целевого назначения – менее 5 процентов.

Наиболее распространенный тип леса – ельник-черничник. В древесном ярусе преобладает ель европейская, к которой примешиваются сосна обыкновенная, береза повислая и осина. Древостой имеет сомкнутость от 0,6 до 0,9. Высота ели – до 22 м, диаметр – до 25 см, возраст 80 – 100 лет. В подросте – ель. Кустарниковый ярус представлен рябиной обыкновенной, крушиной ломкой, жимолостью лесной, можжевельником обыкновенным, ивой пепельной высотой 2,0 – 2,5 м. В кустарничковом ярусе преобладает черника, к которой примешивается брусника. Из травянистых растений отмечаются вейник тростниковый, ветреница дубравная, гнездовка настоящая, голокучник обыкновенный, гребенник обыкновенный, грушанка круглолистная, коротконожка лесная, костяника, любка двулистная, майник двулистный, орляк обыкновенный, пальчатокоренник пятнистый, пальчатокоренник Фукса, перловник поникший, плаун булавовидный, рамишия однобокая, хвощ лесной. Моховой покров почти сплошной, в нем преобладают плевроциум Шребера и гилокомий блестящий. Местами встречается примесь ритидиладельфа растопыренного, птилия гребенчатого, климация древовидного, дикрана метловидного.

На территории заказника среди еловых лесов представлены также ельники-долгомошники. Их древесный ярус сложен из ели с единичной примесью сосны обыкновенной. Сомкнутость древостоя – 60 процентов, высота – 15 м, диаметр – 15 см, возраст – 60 лет. В редком подросте отмечены ель, сосна, осина. Кустарниковый ярус почти отсутствует. Видовой состав травяно-кустарничкового яруса очень бедный. В нем преобладают черника и хвощ лесной, из других растений единично встречаются вейник тростниковый, гудайера ползучая, кислица обыкновенная, линнея северная, майник двулистный, щитовник шартский. Моховой покров сплошной, толстый, почти целиком сложен из политриха обыкновенного, с единичными

вкраплениями сфагнума Гиргензона и плевроциума Шребера. На территории заказника встречаются участки смешанного и лиственного леса. Основные слагающие породы – береза, осина, ель. Сосна встречается редко. Из других древесных пород отмечены ольха серая, рябина обыкновенная, черемуха обыкновенная. Кустарники представлены жимолостью обыкновенной, крушиной ломкой, калиной обыкновенной, бересклетом бородавчатым, смородиной черной и красной, лещиной обыкновенной, волчегородником обыкновенным.

В ельниках-зеленомошниках древесный ярус представлен елью европейской, единичными экземплярами сосны обыкновенной и березы пушистой. В кустарниковом ярусе – немногочисленные растения крушины ломкой и ивы пепельной. В травяно-кустарничковом ярусе преобладают черника и хвощ лесной, из других растений единично встречаются щитовник мужской, ожика волосистая, майник двулистный, кислица обыкновенная, линнея северная. Моховой покров куртинный, состоит из политрихума обыкновенного с участием сфагнума Гиргензона и плевроциума Шребера.

На территории заказника значительны по площади березняки осиново-еловые, древесный ярус которых состоит из березы повислой, березы пушистой, осины и ели европейской. Подлесок и кустарниковый ярус представлены жимолостью лесной, крушиной ломкой, лещиной, рябиной обыкновенной, смородиной колосистой, черемухой обыкновенной, также отмечены единичные растения шиповника майского. В травяно-кустарничковом ярусе преобладают хвощ лесной, щитовник мужской, злаки, вороний глаз четырехлистный, ландыш майский, майник двулистный, копытень европейский, лютик кашубский, земляника лесная, костяника, чина весенняя, кислица обыкновенная, сныть обыкновенная, вербейник обыкновенный, седмичник европейский, медуница неясная, марьянник дубравный (иван-да-марья).

В сосняках-зеленомошниках древесный ярус представлен сосной обыкновенной, единичными экземплярами ели европейской и березы пушистой. В кустарниковом ярусе – ива пепельная, жимолость лесная, крушина ломкая, рябина обыкновенная, в травяно-кустарничковом ярусе – ожика волосистая, майник двулистный, костяника, брусника, вереск, черника, седмичник европейский. Моховой покров состоит преимущественно из плевроциума Шребера.

Сосняк черничный схож по видовому составу с сосняком-зеленомошником, однако черника образует сплошной покров, на приствольных кочках встречаются куртины брусники, а на опушке – сплошные заросли вереска. Моховой покров занимает менее 10 процентов проективного покрытия, развит только в понижениях и состоит из плевроциума Шребера.

Древесный ярус черноольшаников топяных представлен ольхой черной, угнетенными экземплярами ели европейской и березы пушистой. На приствольных кочках произрастают крупнотравные растения: таволга (лабазник) вязолистная, горичник болотный, вербейник обыкновенный, зюзник европейский, паслен сладко-горький, в понижениях между стволами –

хвощ приречный, осока острая, тростник обыкновенный, на участках, залитых водой, – белокрыльник болотный и ряска.

По берегам реки Лахости широко представлен изреженный березово-широколиственный лес. Древесный ярус состоит из березы повислой, липы сердцевидной, вяза гладкого, ольхи серой, в кустарниковом ярусе – ива ушастая, хмель обыкновенный, смородина черная, ежевика сизая, малина, черемуха обыкновенная, бересклет бородавчатый, жимолость лесная, в травянистом покрове – хвощ лесной, злаки, крапива двудомная, борщевик сибирский, сныть обыкновенная, марьянник дубравный (иван-да-марья), в понижениях – тростник обыкновенный и василистник.

Основу растительности переувлажненных участков составляют травянистые гигрофильные и мезо-гигрофильные растения: частуха подорожниковая, двукисточник тростниковый, манник, болотница, камыш лесной, различные осоки, наиболее многочисленной из которых является осока острая, ситник, белозор болотный, сабельник болотный, таволга (лабазник) вязолистная, герань болотная, дербенник иволистный, кипрей волосистый, кипрей железистостебельный, вех ядовитый, вербейник монетчатый, вербейник обыкновенный, незабудка болотная, зюзник европейский, мята, шлемник обыкновенный, валериана лекарственная, крестовник приречный, посконник коноплевый, сушеница топяная, череда трехраздельная.

Участки с избыточным увлажнением зарастают кустарниковыми видами ив, среди которых наиболее обычны корзиночная, пепельная, пятитычинковая, ушастая, порослью ольхи черной и серой.

У уреза воды реки Лахости встречается хвощ приречный, ежеголовник, двукисточник тростниковый, манник водяной, тростник обыкновенный, единичными растениями на мелководьях и косах отмечены рогоз широколистный, стрелолист обыкновенный и сусак зонтичный. В русле реки куртинами произрастает шелковник завитой (водяной лютик жестколистный), на камнях – нитчатые водоросли.

В долине реки Выюг произрастают хвощ приречный, ежеголовник, частуха подорожниковая, стрелолист обыкновенный, двукисточник тростниковый, манник, камыш лесной, ситник, жерушник земноводный. На берегах – заросли крапивы двудомной, на которых отмечена повилика. Также произрастают хмель обыкновенный, таволга (лабазник) вязолистная, дудник лесной, бодяк болотный, бодяк огородный, некрупные деревья ивы козьей и ольхи серой.

На относительно сухих участках распространены преимущественно мезофильные травянистые растения: вейник, ежа сборная, кострец безостый, мятлик луговой, овсяница луговая, пырей ползучий, тимофеевка луговая, щучка дернистая, щавель густой, земляника обыкновенная, лапчатка гусиная, лапчатка прямостоячая, горошек мышиный, донник белый, клевер гибридный, клевер луговой, чина луговая, герань луговая, зверобой продырявленный, иван-чай узколистный, бедренец-камнеломка, борщевик Сосновского, дудник лесной, купырь лесной, сныть обыкновенная, черноголовка обыкновенная,

чистец лесной, вероника длиннолистная, мытник Кауфмана, норичник узловатый, очанка, погребок летний, подорожник большой, короставник полевой, сивец луговой, колокольчик олений, колокольчик раскидистый, бодяк щетинистый, василек луговой, золотарник обыкновенный, кульбаба осенняя, мать-и-мачеха, мелколепестничек канадский, нивяник обыкновенный, осот огородный, пижма обыкновенная, полынь обыкновенная, ромашка пахучая, ромашка непахучая, тысячелистник обыкновенный, тысячелистник хрящеватый, цикорий обыкновенный, ястребинка волосистая. Здесь же встречается поросль березы повислой, ели европейской, осины и заросли малины.

На открытых заброшенных агроценозах с куртинами молодых березняков обильны злаки: вейник, ежа сборная, кострец безостый, лисохвост луговой, мятлик луговой, овсяница луговая, пырей ползучий, тимopheевка луговая, щучка дернистая. Из разнотравья отмечены хвощ полевой, щавель кислый, щавель туполистный, дрема белая, смолевка обыкновенная, купальница европейская, лютик едкий, икотник серо-зеленый, свербига восточная, сумочник пастуший, гравилат городской, лапчатка прямостоячая, манжетка, репешок обыкновенный, донник белый, клевер гибридный, клевер луговой, люцерна посевная, герань луговая, зверобой продырявленный, фиалка полевая, бедренец камнеломка, борщевик сибирский, дудник лесной, купырь лесной, буквица лекарственная, пустырник пятилопастный, льнянка обыкновенная, очанка, погребок летний, колокольчик раскидистый, бодяк щетинистый, василек луговой, нивяник обыкновенный, пижма обыкновенная, полынь обыкновенная, ромашка непахучая, тысячелистник обыкновенный, цикорий обыкновенный.

В понижениях с увлажненными почвами произрастают камыш лесной, горец змеиный (змеевик большой), иван-чай узколистный, таволга (лабазник) вязолистная, вербейник обыкновенный, валериана лекарственная.

Молодые куртинные березняки состоят из березы повислой с включением осины и ольхи серой, черемухи обыкновенной, рябины обыкновенной. Кустарники представлены крушиной ломкой, в травянистом покрове – злаки и представители лугового разнотравья. Местами встречаются земляника лесная и ландыш майский.

В состав заказника входит значительный участок правого притока реки Которосли – реки Лахости, которая протекает по юго-восточной, южной и западной границам заказника. Длина реки Лахости – 91 км, ширина русла – 10 – 25 м, глубина – 0,2 – 2 м, течение быстрое. В границах заказника река сильно петляет, имеет перекапы. Из прибрежно-водных растений по ее берегам встречаются камыш озерный, стрелолист обыкновенный. Сильного развития заросли этих видов не имеют. Из погруженных растений отмечаются различные виды рдестов, водяной лютик, элодея канадская, кубышка желтая. Вдоль берегов встречаются различные виды ив, ольха серая, черемуха обыкновенная. Пойменные луга практически не развиты, чаще всего за полосой прибрежного кустарника сразу же начинается лес.

В лесах заказника широко представлены грибы: белый гриб березовый, белый гриб сосновый, белый гриб еловый, волнушка розовая, валуй, масленок (моховик) желто-бурый, гладыш, горькушка, груздь черный, лаковица лаковая, лисичка настоящая, представители рода паутинник, мухомор красный, подберезовик обыкновенный, подберезовик болотный, подберезовик окисляющийся, подберезовик пестрый, подгруздок белый, подосиновик желто-бурый, подосиновик красный, свинушка тонкая, скрипица, представители рода сыроежка, шампиньон лесной, шишколюб съедобный, а также дереворазрушающие грибы: трутовик березовый (березовая губка), трутовик окаймленный, трутовик настоящий.

Перечень видов грибов и растений,
произрастающих на территории заказника

№ п/п	Русское название вида	Латинское название вида
1	2	3
Грибы		
1.	Белый гриб березовый	<i>Boletus betulicola</i>
2.	Белый гриб еловый	<i>Boletus edulis</i> f. <i>edulis</i>
3.	Белый гриб сосновый	<i>Boletus pinophilus</i>
4.	Валуй	<i>Russula foetens</i>
5.	Волнушка розовая	<i>Lactarius torminosus</i>
6.	Горькушка	<i>Lactarius rufus</i>
7.	Груздь черный	<i>Lactarius necator</i>
8.	Лаковица лаковая	<i>Laccaria laccata</i>
9.	Лисичка настоящая	<i>Cantharellus cibarius</i>
10.	Масленок (моховик) желто-бурый	<i>Suillus variegatus</i>
11.	Млечник обыкновенный, или гладыш	<i>Lactarius trivialis</i>
12.	Паутинник	<i>Cortinarius</i> sp.
13.	Подберезовик болотный	<i>Leccinum holopus</i>
14.	Подберезовик обыкновенный	<i>Leccinum scabrum</i>
15.	Подберезовик разноцветный	<i>Leccinum variicolor</i>
16.	Подгруздок белый	<i>Russula delica</i>
17.	Подосиновик желто-бурый	<i>Leccinum versipelle</i>
18.	Подосиновик красный	<i>Leccinum aurantiacum</i>
19.	Свинушка тонкая	<i>Paxillus involutus</i>
20.	Скрипица	<i>Lactarius vellereus</i>
21.	Сыроежка	<i>Russula</i> spp.
22.	Трутовик березовый, или березовая губка	<i>Fomitopsis betulina</i>
23.	Трутовик настоящий	<i>Fomes fomentarius</i>
24.	Трутовик окаймленный	<i>Fomitopsis pinicola</i>
25.	Шампиньон лесной	<i>Agaricus silvaticus</i>
26.	Шишколюб съедобный	<i>Strobilurus esculentus</i>
Растения		
27.	Бедренец-камнеломка	<i>Pimpinella saxifraga</i>
28.	Белозор болотный	<i>Parnassia palustris</i>

1	2	3
29.	Белокрыльник болотный	<i>Calla palustris</i>
30.	Береза повислая	<i>Betula pendula</i>
31.	Бодяк болотный	<i>Cirsium palustre</i>
32.	Бодяк огородный	<i>Cirsium oleraceum</i>
33.	Бодяк щетинистый	<i>Cirsium setosum</i>
34.	Болотница	<i>Eleocharis</i> sp.
35.	Борщевик сибирский	<i>Heracleum sibiricum</i>
36.	Борщевик Сосновского	<i>Heracleum sosnowskyi</i>
37.	Брусника	<i>Vaccinium vitis-idaea</i>
38.	Буквица лекарственная	<i>Betonica officinalis</i>
39.	Валериана лекарственная	<i>Valeriana officinalis</i>
40.	Василек луговой	<i>Centaurea jacea</i>
41.	Василистник	<i>Thalictrum</i> sp.
42.	Вейник	<i>Calamagrostis</i> sp.
43.	Вейник тростниковый	<i>Calamagrostis arundinacea</i>
44.	Вербейник обыкновенный	<i>Lysimachia vulgaris</i>
45.	Вереск	<i>Calluna vulgaris</i>
46.	Вероника длиннолистная	<i>Veronica longifolia</i>
47.	Ветреница дубравная	<i>Anemone nemorosa</i>
48.	Вех ядовитый	<i>Cicuta virosa</i>
49.	Волчегодник обыкновенный	<i>Daphne mezereum</i>
50.	Вороний глаз четырехлистный	<i>Paris quadrifolia</i>
51.	Вяз гладкий	<i>Ulmus laevis</i>
52.	Герань болотная	<i>Geranium palustre</i>
53.	Герань луговая	<i>Geranium pratense</i>
54.	Гилокомий блестящий	<i>Hylocomium splendens</i>
55.	Гнездовка настоящая	<i>Neottia nidus-avis</i>
56.	Голокучник обыкновенный	<i>Gymnocarpium dryopteris</i>
57.	Горец змеиный, или змеевик большой	<i>Bistorta officinalis</i>
58.	Горичник болотный	<i>Peucedanum palustre</i>
59.	Горошек мышиный	<i>Vicia cracca</i>
60.	Гравилат городской	<i>Geum urbanum</i>
61.	Гребенник обыкновенный	<i>Cynosurus cristatus</i>
62.	Гудайера ползучая	<i>Goodyera repens</i>
63.	Двукосточник тростниковый	<i>Phalaroides arundinacea</i>
64.	Дикран метловидный	<i>Dicranum scoparium</i>
65.	Донник белый	<i>Melilotus albus</i>
66.	Дрема белая	<i>Silene latifolia</i>
67.	Дудник лесной	<i>Angelica sylvestris</i>
68.	Ежа сборная	<i>Dactylis glomerata</i>
69.	Ежевика сизая	<i>Rubus caesius</i>
70.	Ежеголовник	<i>Sparganium</i> sp.
71.	Ель европейская	<i>Picea abies</i>
72.	Жерушник земноводный	<i>Rorippa amphibia</i>
73.	Жимолость лесная	<i>Lonicera xylosteum</i>
74.	Жимолость обыкновенная	<i>Lonicera xylosteum</i>
75.	Зверобой продырявленный	<i>Hypericum perforatum</i>
76.	Земляника лесная	<i>Fragaria vesca</i>
77.	Земляника мускусная, или лесная клубника	<i>Fragaria moschata</i>

1	2	3
78.	Земляника обыкновенная	<i>Fragaria vesca</i>
79.	Золотарник обыкновенный	<i>Solidago virgaurea</i>
80.	Зюзник европейский	<i>Lycopus europaeus</i>
81.	Ива козья	<i>Salix caprea</i>
82.	Ива корзиночная	<i>Salix viminalis</i>
83.	Ива пепельная	<i>Salix cinerea</i>
84.	Ива пятиччинковая	<i>Salix pentandra</i>
85.	Ива ушастая	<i>Salix aurita</i>
86.	Иван-чай узколистный	<i>Chamerion angustifolium</i>
87.	Икотник серо-зеленый	<i>Berteroa incana</i>
88.	Калина обыкновенная	<i>Viburnum opulus</i>
89.	Камыш лесной	<i>Scirpus sylvaticus</i>
90.	Камыш озерный	<i>Schoenoplectus lacustris</i>
91.	Кипрей волосистый	<i>Epilobium hirsutum</i>
92.	Кипрей железистостебельный	<i>Epilobium adenocaulon</i>
93.	Кислица обыкновенная	<i>Oxalis acetosella</i>
94.	Клевер гибридный	<i>Trifolium hybridum</i>
95.	Клевер луговой	<i>Trifolium pratense</i>
96.	Климаций древовидный	<i>Climacium dendroides</i>
97.	Колокольчик олений	<i>Campanula cervicaria</i>
98.	Колокольчик раскидистый	<i>Campanula patula</i>
99.	Копытень европейский	<i>Asarum europaeum</i>
100.	Коровяк черный	<i>Verbascum nigrum</i>
101.	Короставник полевой	<i>Knautia arvensis</i>
102.	Коротконожка лесная	<i>Brachypodium sylvaticum</i>
103.	Кострец безостый	<i>Bromus inermis</i>
104.	Костяника	<i>Rubus saxatilis</i>
105.	Крапива двудомная	<i>Urtica dioica</i>
106.	Крестовник приречный	<i>Senecio fluviatilis</i>
107.	Крушина ломкая	<i>Frangula alnus</i>
108.	Кубышка желтая	<i>Nuphar lutea</i>
109.	Кульбаба осенняя	<i>Scorzoneroidea autumnalis</i>
110.	Купальница европейская	<i>Trollius europaeus</i>
111.	Купырь лесной	<i>Anthriscus sylvestris</i>
112.	Ландыш майский	<i>Convallaria majalis</i>
113.	Лапчатка гусиная	<i>Potentilla anserina</i>
114.	Лапчатка прямостоячая	<i>Potentilla erecta</i>
115.	Лещина обыкновенная	<i>Corylus avellana</i>
116.	Линнея северная	<i>Linnaea borealis</i>
117.	Липа сердцевидная	<i>Tilia cordata</i>
118.	Лисохвост луговой	<i>Alopecurus pratensis</i>
119.	Льнянка обыкновенная	<i>Linaria vulgaris</i>
120.	Любка двулистная	<i>Platanthera bifolia</i>
121.	Лютик водяной	<i>Ranunculus acris</i>
122.	Лютик едкий	<i>Ranunculus acris</i>
123.	Лютик кашубский	<i>Ranunculus cassubicus</i>
124.	Люцерна посевная	<i>Medicago sativa</i>
125.	Майник двулистный	<i>Maianthemum bifolium</i>
126.	Малина	<i>Rubus idaeus</i>
127.	Манжетка	<i>Alchemilla sp.</i>

1	2	3
128.	Манник	<i>Glyceria</i> sp.
129.	Манник водяной	<i>Glyceria aquatica</i>
130.	Марьянник дубравный, или иван-да-марья	<i>Melampyrum nemorosum</i>
131.	Мать-и-мачеха	<i>Tussilago farfara</i>
132.	Медуница неясная	<i>Pulmonaria obscura</i>
133.	Мелколепестничек канадский	<i>Conyza canadensis</i>
134.	Можжевельник обыкновенный	<i>Juniperus communis</i>
135.	Мытник Кауфмана	<i>Pedicularis kaufmannii</i>
136.	Мята	<i>Mentha</i> sp.
137.	Мятлик луговой	<i>Poa pratensis</i>
138.	Незабудка болотная	<i>Myosotis scorpioides</i>
139.	Нивяник обыкновенный	<i>Leucanthemum vulgare</i>
140.	Норичник узловатый	<i>Scrophularia nodosa</i>
141.	Овсяница луговая	<i>Festuca pratensis</i>
142.	Ожика волосистая	<i>Luzula pilosa</i>
143.	Ольха серая	<i>Alnus incana</i>
144.	Ольха черная	<i>Alnus glutinosa</i>
145.	Орляк обыкновенный	<i>Pteridium aquilinum</i>
146.	Осина	<i>Populus tremula</i>
147.	Осока	<i>Carex</i> sp.
148.	Осока острая	<i>Carex acuta</i>
149.	Осот огородный	<i>Sonchus oleraceus</i>
150.	Очанка	<i>Euphrasia</i> sp.
151.	Пальчатокоренник пятнистый	<i>Dactylorhiza maculata</i>
152.	Пальчатокоренник Фукса	<i>Dactylorhiza fuchsii</i>
153.	Паслен сладко-горький	<i>Solanum dulcamara</i>
154.	Перловник поникший	<i>Melica nutans</i>
155.	Пижма обыкновенная	<i>Tanacetum vulgare</i>
156.	Плаун булавовидный	<i>Lycopodium clavatum</i>
157.	Плевроциум Шребера	<i>Pleurozium schreberi</i>
158.	Повилика	<i>Cuscuta</i> sp.
159.	Погремок летний	<i>Rhinanthus aestivalis</i>
160.	Подорожник большой	<i>Plantago major</i>
161.	Политрихум обыкновенный	<i>Polytrichum commune</i>
162.	Полынь обыкновенная	<i>Artemisia vulgaris</i>
163.	Посконник коноплевый	<i>Eupatorium cannabinum</i>
164.	Прострел раскрытый, или сон-трава	<i>Pulsatilla patens</i>
165.	Птилий гребенчатый	<i>Ptilium crista-castrensis</i>
166.	Пустырник пятилопастный	<i>Leonurus quinquelobatus</i>
167.	Пырей ползучий	<i>Elytrigia repens</i>
168.	Рамишия (ортилия) однобокая	<i>Ortilia secunda</i>
169.	Рдест	<i>Potamogeton</i> sp.
170.	Репешок обыкновенный	<i>Agrimonia eupatoria</i>
171.	Ритидиладельф растопыренный	<i>Rhytidadelphus squarrosus</i>
172.	Рогоз широколистный	<i>Typha latifolia</i>
173.	Ромашка непахучая	<i>Tripleurospermum inodorum</i>
174.	Ромашка пахучая	<i>Matricaria discoidea</i>
175.	Рябина обыкновенная	<i>Sorbus aucuparia</i>
176.	Ряска	<i>Lemna</i> sp.

1	2	3
177.	Сабельник болотный	<i>Comarum palustre</i>
178.	Свербига восточная	<i>Bunias orientalis</i>
179.	Седмичник европейский	<i>Trientalis europaea</i>
180.	Сивец луговой	<i>Succisa pratensis</i>
181.	Ситник	<i>Juncus sp.</i>
182.	Смолевка обыкновенная	<i>Silene vulgaris</i>
183.	Смородина колосистая	<i>Ribes spicatum</i>
184.	Смородина красная	<i>Ribes rubrum</i>
185.	Смородина черная	<i>Ribes nigrum</i>
186.	Сныть обыкновенная	<i>Aegopodium podagraria</i>
187.	Сосна обыкновенная	<i>Pinus sylvestris</i>
188.	Стрелолист обыкновенный	<i>Sagittaria sagittifolia</i>
189.	Сумочник пастуший	<i>Capsella bursa-pastoris</i>
190.	Сусак зонтичный	<i>Butomus umbellatus</i>
191.	Сушеница топяная	<i>Gnaphalium uliginosum</i>
192.	Сфагнума Гиргензона	<i>Sphagnum girgensohnii</i>
193.	Сыть бурая	<i>Cyperus fuscus</i>
194.	Таволга (лабазник) вязолистная	<i>Filipendula ulmaria</i>
195.	Тимофеевка луговая	<i>Phleum pratense</i>
196.	Тростник обыкновенный	<i>Phragmites australis</i>
197.	Тысячелистник обыкновенный	<i>Achillea millefolium</i>
198.	Тысячелистник хрящеватый	<i>Achillea cartilaginea</i>
199.	Фиалка полевая	<i>Viola arvensis</i>
200.	Хвощ лесной	<i>Equisetum sylvaticum</i>
201.	Хвощ полевой	<i>Equisetum arvense</i>
202.	Хвощ приречный	<i>Equisetum fluviatile</i>
203.	Хмель обыкновенный	<i>Humulus lupulus</i>
204.	Цикорий обыкновенный	<i>Cichorium intybus</i>
205.	Частуха подорожниковая	<i>Alisma plantago-aquatica</i>
206.	Черёда трехраздельная	<i>Bidens tripartita</i>
207.	Черемуха обыкновенная	<i>Padus avium</i>
208.	Черника	<i>Vaccinium myrtillus</i>
209.	Черноголовка обыкновенная	<i>Prunella vulgaris</i>
210.	Чина весенняя	<i>Lathyrus vernus</i>
211.	Чистец лесной	<i>Stachys sylvatica</i>
212.	Шелковник завитой, или водяной лютик жестколистный	<i>Batrachium circinatum</i>
213.	Шиповник майский	<i>Rosa majalis</i>
214.	Шлемник обыкновенный	<i>Scutellaria galericulata</i>
215.	Щавель густой	<i>Rumex confertus</i>
216.	Щавель кислый	<i>Rumex acetosa</i>
217.	Щавель туполистный	<i>Rumex obtusifolius</i>
218.	Щитовник мужской	<i>Dryopteris filix-mas</i>
219.	Щитовник шартский	<i>Dryopteris carthusiana</i>
220.	Щучка дернистая	<i>Deschampsia cespitosa</i>
221.	Элодея канадская	<i>Elodea canadensis</i>
222.	Ястребинка волосистая	<i>Hieracium pilosella</i>

Фауна беспозвоночных животных заказника типична для южнотаежных темнохвойных лесов, затронутых многолетними эксплуатационными

рубками, а также заброшенных агроценозов и долин малых рек лесной зоны. Здесь обитают лесные, луговые, прибрежноводные и водные виды насекомых, которых во время исследования отмечено свыше 120 видов из 9 отрядов: Стрекозы (Odonata), Тараканы (Blattoptera), Прямокрылые (Orthoptera), Полужесткокрылые (Hemiptera), Жесткокрылые (Coleoptera), Чешуекрылые (Lepidoptera), Перепончатокрылые (Hymenoptera), Двукрылые (Diptera), Скорпионовые мухи (Mecoptera).

С подстилкой связаны хищные насекомые: из отряда жесткокрылых (жуки) отмечены представители семейства Жужелицы (Carabidae) – быстрая схожий, быстрая темный, жужелица зернистая, жужелица садовая, жужелица-улиткоед, птеростих черный, птеростих-эфиоп, птеростих ямчатоточечный, а также семейства Муравьи (Hymenoptera, семейство Formicidae): на лесных участках наиболее обычны гнезда муравья рыжего лесного, достигающие крупных размеров (высотой свыше 130 см, диаметром купола более 2 м), на открытых пространствах обычны муравей черный земляной, реже – муравей бурый лесной и мирмика луговая.

С травянистой растительностью и листвой древесно-кустарниковой растительности связано развитие различных насекомых, отмечены прямокрылые (семейство Саранчовые (Acrididae)): на заболоченных участках встречаются зеленчук непарный и кобылка болотная большая, на сухих – конек бурый, конек изменчивый, а также кузнечик серый (семейство Настоящие кузнечики (Tettigoniidae)), полужесткокрылые: семейство Горбатки (Membracidae) – горбатка обыкновенная, семейство Пенницы (Aphrophoridae) – пенница ивовая, пенница слюнявая, семейство Цикадки (Cicadellidae) – цикадка зеленая, семейство Слепняки (Miridae) – слепняк бурый, семейство Наземники (Lygaeidae) – нитекус крестовниковый, семейство Щитники (Pentatomidae) – щитник линейчатый, щитник обыкновенный, жуки: семейство Златки (Buprestidae) – златка ивовая минирующая, семейство Мягкотелки (Cantharidae) – мягкотелка рыжая зонтичная, семейство Дазитиды (Dasytidae) – долихосома линейчатая, семейство Узконадкрылки (Oedemeridae) – узконадкрылка желтоватая, семейство Усачи (Cerambycidae) – усач стеблевой зонтичный, семейство Листоеды (Chrysomelidae) – блошка золотистая, блошка малинная, гониоктена ивовая, козявка ивовая, листоед ивовый желтый, листоед калиновый, листоед ольховый фиолетовый, листоед разноцветный, листоед удвоенный, падучка черная, фратора ивовая, семейство Ринхитиды (Rhynchitidae) – трубковерт березовый черный, семейство Трубковерты (Attelabidae) – трубковерт орешниковый, семейство Долгоносики (Curculionidae) – долгоносик головастый, долгоносик клубеньковый, долгоносик серый многоядный, ларин васильковый, прыгун отмеченный, цветоед изменчивый, чешуекрылые (отряд Lepidoptera): семейство Толстоголовки (Hesperiidae) – толстоголовка-запятая, семейство Белянки (Pieridae) – беляночка горошковая, боярышница, брюквенница, желтушка луговая, лимонница, семейство Бархатницы (Satyridae) – глазок черно-бурый, семейство Голубянки (Lycaenidae) – червонец огненный, семейство Нимфалиды (Nymphalidae) – адмирал,

крапивница, павлиний глаз, перламутровка большая лесная, траурница, углокрыльница с-белое, семейство Совки (Noctuidae): металловидка-гамма.

На растительности встречаются хищничающие на тлях жуки из семейства Коровки (Coleoptera, Coccinellidae): приметная, семиточечная и четырнадцатипятнистая. Также здесь встречаются и другие хищные беспозвоночные: пауки (Aranei, семейство Пауки-кругопряды (Araneidae)) – крестовик обыкновенный, клоп (семейство Щитники (Pentatomidae)) – щитник (пикромерус) двузубчатый.

С древесиной на разных стадиях разложения связаны жесткокрылые (Coleoptera): семейство Пластинчатоусые (Scarabaeidae) – бронзовка вонючая, бронзовка золотистая, восковик перевязанный, семейство Златки (Buprestidae) – златка узкотелая зеленая, семейство Щелкуны (Elateridae) – щелкун ржаво-красный (фруктовый), семейство Малашки (Malachiidae) – малашка двупятнистая, семейство Темнотелки (Trogossitidae) – щитовидка большая, семейство Тенелюбы (Melandryidae) – тенелюб четырехпятнистый, семейство Чернотелки (Tenebrionidae) – чернотелка металлическая, семейство Усачи (Cerambycidae) – клит осиновый, лептура зеленая, лептура кривоногая, лептура четырехполосая, пахита четырехпятнистая, рагий чернопятнистый, усач малый черный еловый, усачик чернозадый, семейство Короеды (Scolytidae) – гравер обыкновенный, древесинник линейчатый, древесинник многоядный, лубоед малый сосновый, лубоед фиолетовый.

Отмершими частями травянистых растений питаются таракан лапландский (*Ectobius lapponicus*) (отряд Blattoptera, семейство Ectobiidae), а также личинки мохнатки обыкновенной (*Lagria hirta*) (Coleoptera, семейство Tenebrionidae) и скорпионницы обыкновенной (*Panorpa communis*) (отряд Mecoptera, семейство Panorpidae). На плодовых телах шляпочных и трутовых грибов развиваются жуки: блестянка черная (*Cyllodes ater*) (семейство Блестянки (Nitidulidae)), грибовик двупятнистый (*Dacne bipustulata*) (семейство Грибовики (Erotylidae)), вонючка березовая (*Diaperis boleti*) (семейство Чернотелки (Tenebrionidae)).

На цветах обычны пчелиные (Hymenoptera, семейство Apidae): пчела медоносная, шмель полевой. На пчелиных (в гнездах, ульях и во взрослых насекомых) паразитируют: пчеложук пчелиный (Coleoptera, семейство Пестряки (Cleridae)), вздутоголовка рыженогая (Diptera, Conopidae) и шмелевидка прозрачная (Diptera, Syrphidae).

Из-за обилия крупных позвоночных в заказнике многочисленны кровососущие беспозвоночные – клещ таежный (семейство Иксодовые клещи (Ixodidae)) и двукрылые (Diptera) – кровососущие комары (семейство Culicidae), самые обычные из которых – кусака серый и кусака общественный, слепни (семейство Tabanidae) – дождевка обыкновенная, златоглазик обыкновенный, слепень серый, кровососка оленья (семейство Кровососки (Hippoboscidae)).

С жизнедеятельностью позвоночных связано существование насекомых, утилизирующих экскременты и павших животных. Здесь отмечены жуки (Coleoptera): представители семейства Мертвоеды (Silphidae) – могильщик-

исследователь, могильщик рыжебулавый, могильщик черный, трупоед черный, семейства Стафилиниды (Staphylinidae) – хищник серый, семейства Навозники (Geotrupidae) – навозник лесной и двукрылые (Diptera): семейство Настоящие мухи (Muscidae) – навозница, падальные мухи (семейство Calliphoridae) – муха синяя красноголовая, падальница зеленая, серые мясные мухи (семейство Sarcophagidae) – мясоедка.

С различными водоемами (как текучими, так и стоячими) связано развитие амфибиотических насекомых. Отмечены стрекозы (отряд Odonata): семейство Лютки (Lestidae) – лютка-невеста, семейство Коромысла (Aeschnidae) – коромысло камышовое, семейство Настоящие стрекозы (Libellulidae) – стрекоза желтая, стрекоза обыкновенная, стрекоза черная, полужесткокрылые (отряд Hemiptera): семейство Водяные скорпионы (Nepidae) – водяной скорпион обыкновенный и семейство Водомерки (Gerridae) – водомерка.

В заказнике выявляются ракообразные из отряда Десятиногие раки – узкопалый рак.

Фауна позвоночных лесной части заказника разнообразна и типична для подзоны южной тайги.

Ихтиофауна реки Лахости представлена в основном реофильными видами. Здесь обитают щука, обыкновенный голярь, обыкновенный пескарь, елец, голавль, плотва, густера, укляя, речной окунь, ерш, налим, обыкновенный подкаменщик. В реке Вьюг встречается верховка.

Земноводные представлены пятью видами. Наиболее обычны травяная лягушка, серая жаба. Несколько реже встречаются остромордая лягушка, прудовая лягушка и обыкновенный тритон. Пресмыкающиеся в заказнике представлены двумя видами. Живородящая ящерица является массовым видом и населяет все типы биотопов. Гораздо реже встречается обыкновенная гадюка, населяющая опушки леса и зарастающие вырубки.

Среди птиц из отряда соколообразных в лесах заказника встречаются обыкновенный канюк, осоед, ястреб-перепелятник, ястреб-тетеревятник, чеглок, дербник. Из пластинчатоклювых в лесах заказника обитает только чирок-свистунок, изредка гнездящийся на небольших лесных прудах и болотах. Курообразные представлены тремя видами – рябчик, тетерев и глухарь. Наиболее обычен из них рябчик. Из куликов в лесах заказника обитают вальдшнеп и черныш. Голубеобразных обнаружено два вида – вяхирь и обыкновенная горлица. Обычным видом является обыкновенная кукушка. Единично встречается ушастая сова. Из дятлообразных в лесах заказника встречаются желна, большой пестрый дятел, белоспинный дятел, малый пестрый дятел, трехпалый дятел. В заказнике обитают многие виды воробьиных. Обычными представителями являются лесной конек, иволга, сойка, крапивник и лесная завирушка. Во время летне-осенних кочевков встречается кедровка, численность которой в заказнике сильно варьирует в разные годы. В лесах заказника изредка встречается ворон. Многочисленны дрозд-рябинник, дрозд-белобровик, певчий дрозд. Гораздо реже встречается черный дрозд. Часто встречаются зарянка, восточный соловей, садовая славка,

славка-черноголовка, зеленая пересмешка, пеночка-весничка, пеночка-трещотка, пеночка-теньковка, зеленая пеночка, серая мухоловка, мухоловка-пеструшка, малая мухоловка. Много в лесах заказника различных видов синиц: большая синица, буроголовая гаичка, обыкновенная лазоревка, длиннохвостая синица, хохлатая синица, московка. В стайках синиц часто можно увидеть поползня и пищуху. Из семейства вьюрковых обычен зяблик, несколько реже встречаются снегирь, клест-еловик и обыкновенная чечевица.

Видовой состав млекопитающих лесов заказника характерен для подзоны южной тайги. Из насекомоядных здесь обитают обыкновенный еж, крот, обыкновенная бурозубка. Из отряда хищных в лесах заказника встречаются лисица, волк, енотовидная собака, лесная куница, ласка, горноста́й, черный хорь, барсук, рысь. Из копытных обычны два вида – лось и кабан. Обычен заяц-беляк. Белка заселяет все типы леса, предпочитая ельники. Из мышевидных грызунов в лесах заказника отмечены малая лесная мышь и рыжая полевка.

Открытых биотопов на территории заказника немного. Представлены они полями и лугами, расположенными вокруг немногочисленных деревень. Ввиду малой площади и мозаичности полей и лугов специфических луговых видов немного. Изредка могут быть встречены пустельга и полевой лунь. Часто вылетает кормиться на поля гнездящийся в лесу обыкновенный канюк. На лугах обычен коростель. Там же гнездится чибис. Вылетают кормиться на поля сизые чайки. Встречаются полевой жаворонок, желтая трясогузка, луговой чекан, обыкновенная овсянка, сорока, щегол, коноплянка, зеленушка. Поскольку открытые пространства граничат с лесами, в них встречаются некоторые виды, характерные для населенных пунктов. Это черный стриж, деревенская ласточка, белая трясогузка, скворец, грач, серая ворона, полевой воробей. На участках полей и лугов, граничащих с лесом, могут быть встречены многие лесные виды птиц.

Видовой состав млекопитающих открытых пространств в заказнике небогат. Из отряда насекомоядных на полях и лугах заказника встречаются те же виды, что и в лесу. Из отряда хищных могут быть встречены лисица, горноста́й, черный хорь. Часто выходит кормиться на поля кабан. Изредка встречается заяц-русак. Из мышевидных грызунов здесь обитают полевая мышь, мышь-малютка, обыкновенная полевка, а возле деревень – домовая мышь и серая крыса. Встречаются также лось, енотовидная собака, лесная куница, заяц-беляк и многие другие.

На берегах реки Лахости встречаются следующие околоводные виды: кряква, кулик-перевозчик, белая трясогузка, ласточка-береговушка, камышовая овсянка. Видовой состав околоводных млекопитающих на побережьях реки Лахости довольно велик. В этой реке обитает русская выхухоль, но численность ее крайне невысока. Массовым видом является речной бобр. Также здесь обитают выдра, американская норка, европейская норка, ондатра. Возле реки вблизи леса могут быть встречены все виды млекопитающих, характерные для лесной части заказника.

Перечень видов животных, обитающих на территории заказника

№ п/п	Русское название вида	Латинское название вида
1	2	3
Тип Членистоногие		
Класс Насекомые		
Отряд Перепончатокрылые		
1.	Мирмика луговая	Myrmica rugulosa
2.	Муравей бурый лесной	Formica fusca
3.	Муравей черный земляной	Lasius niger
4.	Муравей рыжий лесной	Formica rufa
5.	Пчела медоносная	Apis mellifera
6.	Шмель полевой	Bombus pascuorum
Отряд Прямокрылые		
7.	Зеленчук непарный	Chrysochraon dispar
8.	Кобылка болотная большая	Stethophyma grossum
9.	Конек бурый	Chorthippus apricarius
10.	Конек изменчивый	Chorthippus biguttulus
11.	Кузнечик серый	Decticus verrucivorus
Отряд Полужесткокрылые		
12.	Горбатка обыкновенная	Centrotus cornutus
13.	Нитекус крестовниковый	Nithecus jacobaeae
14.	Пенница ивовая	Aphrophora salicina
15.	Пенница слюнявая	Philaenus spumarius
16.	Слепняк бурый	Adelphocoris seticornis
17.	Цикадка зеленая	Cicadella viridis
18.	Щитник линейчатый	Graphosoma lineatum
19.	Щитник обыкновенный	Carpocoris pudicus
Отряд Двукрылые		
20.	Вздутоголовка рыженогая	Physocephala rufipes
21.	Дождевка обыкновенная	Haematopota pluvialis
22.	Златоглазик обыкновенный	Chrysops relictus
23.	Кровососка оленья	Lipoptena cervi
24.	Кусака общественный	Aedes communis
25.	Кусака серый	Aedes cinereus
26.	Муха синяя красноголовая	Calliphora vicina
27.	Мясоедка	Sarcophaga sp.
28.	Навозница	Mesembrina meridiana
29.	Падалица зеленая	Lucilia caesar
30.	Слепень серый	Tabanus bromius
31.	Шмелевидка прозрачная	Volucella pellucens
Отряд Жесткокрылые, или Жуки		
32.	Афодий подземный	Aphodius subterraneus
33.	Бегун волосистый	Pseudoophonus rufipes
34.	Бегунчик двупятнистый	Bembidion biguttatum
35.	Блестянка черная	Cyllodes ater
36.	Блошка золотистая	Crepidodera aurata
37.	Блошка ивовая желтоусая	Crepidodera fulvicornis
38.	Блошка малинная	Batophila rubi

1	2	3
39.	Бронзовка вонючая	<i>Oxythyrea funesta</i>
40.	Бронзовка золотистая	<i>Cetonia aurata</i>
41.	Бронзовка мраморная	<i>Liocola marmorata</i>
42.	Быстряк схожий	<i>Platynus assimilis</i>
43.	Быстряк темный	<i>Oxypselaphus obscurus</i>
44.	Вертячка сумеречная	<i>Orectochilus villosus</i>
45.	Вертячка-поплавок	<i>Gyrinus natator</i>
46.	Вонючка березовая	<i>Diaperis boleti</i>
47.	Восковик перевязанный	<i>Trichius fasciatus</i>
48.	Гониоктена ивовая	<i>Gonioctena viminalis</i>
49.	Гравер обыкновенный	<i>Pityogenes chalcographus</i>
50.	Грибовик двупятнистый	<i>Dacne bipustulata</i>
51.	Долгоносик головастый	<i>Strophosoma capitatum</i>
52.	Долгоносик клубеньковый	<i>Sitona</i> sp.
53.	Долгоносик серый многоядный	<i>Tanymecus palliatus</i>
54.	Долихосома линейчатая	<i>Dolichosoma lineare</i>
55.	Древесинник линейчатый	<i>Trypodendron lineatum</i>
56.	Древесинник многоядный	<i>Trypodendron signatum</i>
57.	Жужелица зернистая	<i>Carabus granulatus</i>
58.	Жужелица морщинистая	<i>Carabus coriaceus</i>
59.	Жужелица решетчатая	<i>Carabus cancellatus</i>
60.	Жужелица садовая	<i>Carabus hortensis</i>
61.	Жужелица-улиткоед	<i>Cychrus caraboides</i>
62.	Землекоп	<i>Clivina fossor</i>
63.	Златка большая сосновая	<i>Chalcophora mariana</i>
64.	Златка ивовая минирующая	<i>Trachys minuta</i>
65.	Златка узкотелая зеленая	<i>Agrilus viridis</i>
66.	Златка хвойная краснозадая	<i>Buprestis haemorrhoidalis</i>
67.	Клит осиновый	<i>Rusticoclytus rusticus</i>
68.	Козьявка ивовая	<i>Lochmaea capreae</i>
69.	Козьявочка ивовая	<i>Galerucella lineola</i>
70.	Козьявочка кувшинковая	<i>Galerucella nymphaeae</i>
71.	Колорадский жук	<i>Leptinotarsa decemlineata</i>
72.	Коровка двуточечная	<i>Adalia bipunctata</i>
73.	Коровка приметная	<i>Semiadalia notata</i>
74.	Коровка пятиточечная	<i>Coccinella quinquepunctata</i>
75.	Коровка семиточечная	<i>Coccinella septempunctata</i>
76.	Коровка тринадцатиточечная	<i>Hippodamia tredecimpunctata</i>
77.	Коровка четырнадцатипятнистая	<i>Coccinula quatuordecimpunctata</i>
78.	Ларин васильковый	<i>Larinus obtusus</i>
79.	Лептура зеленая	<i>Lepturobosca virens</i>
80.	Лептура кривоногая	<i>Leptura annularis</i>
81.	Лептура четырехполосая	<i>Leptura quadrifasciata</i>
82.	Листоед двадцатиточечный	<i>Chrysomela vigintipunctata</i>
83.	Листоед ивовый желтый	<i>Galerucella lineola</i>
84.	Листоед калиновый	<i>Pyrrhalta viburni</i>
85.	Листоед ольховый золотой	<i>Chrysomela aenea</i>
86.	Листоед ольховый фиолетовый	<i>Agelastica alni</i>
87.	Листоед полированный	<i>Chrysolina polita</i>

1	2	3
88.	Листоед разноцветный	<i>Plagiodera versicolora</i>
89.	Листоед удвоенный	<i>Chrysolina geminata</i>
90.	Листоед хреновый	<i>Phaedon cochleariae</i>
91.	Лубоед малый сосновый	<i>Tomicus minor</i>
92.	Лубоед фиолетовый	<i>Hylurgops palliatus</i>
93.	Малашка двупятнистая	<i>Malachius bipustulatus</i>
94.	Могильщик рыжебулавый	<i>Nicrophorus vespillo</i>
95.	Могильщик черный	<i>Nicrophorus humator</i>
96.	Могильщик-исследователь	<i>Nicrophorus investigator</i>
97.	Мохнатка обыкновенная	<i>Lagria hirta</i>
98.	Мякотелка рыжая зонтичная	<i>Rhagonycha fulva</i>
99.	Навозник лесной	<i>Anoplotrupes stercorosus</i>
100.	Падучка черная	<i>Bromius obscurus</i>
101.	Пахита четырехпятнистая	<i>Pachyta quadrimaculata</i>
102.	Прутоед ивовый	<i>Oberea oculata</i>
103.	Прыгун отмеченный	<i>Tachyerges stigma</i>
104.	Птеростих малый	<i>Pterostichus minor</i>
105.	Птеростих черный	<i>Pterostichus niger</i>
106.	Птеростих ямчатоточечный	<i>Pterostichus oblongopunctatus</i>
107.	Птеростих-эфиоп	<i>Pterostichus aethiops</i>
108.	Пчеложук пчелиный	<i>Trichodes apiarius</i>
109.	Рагий чернопятнистый	<i>Rhagium mordax</i>
110.	Рогач ивовый	<i>Platycerus caprea</i>
111.	Рогачик березовый, или скромный	<i>Ceruchus chrysomelinus</i>
112.	Скрипун осиновый	<i>Saperda carcharias</i>
113.	Слоник листовой грушевый	<i>Phyllobius pyri</i>
114.	Тенелюб четырехпятнистый	<i>Dircaea quadriguttata</i>
115.	Тинник медный	<i>Elaphrus cupreus</i>
116.	Трубоверт березовый черный	<i>Deporaus betulae</i>
117.	Трубоверт орешниковый	<i>Apoderus coryli</i>
118.	Трупоед черный	<i>Nicrodes littoralis</i>
119.	Узконадкрылка желтоватая	<i>Oedemera femorata</i>
120.	Усач лептура красногрудая	<i>Macroleptura thoracica</i>
121.	Усач малый черный еловый	<i>Monochamus sutor</i>
122.	Усач мускусный	<i>Aromia moschata</i>
123.	Усач плоский фиолетовый	<i>Callidium violaceum</i>
124.	Усач стеблевой зонтичный	<i>Agapanthia villosoviridescens</i>
125.	Усач хербста	<i>Chlorophorus herbstii</i>
126.	Усачик короткокрылый хвойный	<i>Molorchus minor</i>
127.	Усачик рея	<i>Anastrangalia reyi</i>
128.	Усачик черногрудый	<i>Carilia virginea</i>
129.	Усачик чернозадый	<i>Stenurella melanura</i>
130.	Усач-клит осиновый	<i>Xylotrechus rusticus</i>
131.	Усач-рагий чернопятнистый	<i>Rhagium mordax</i>
132.	Фратора ивовая	<i>Phratora vitellinae</i>
133.	Хищник серый	<i>Creophilus maxillosus</i>
134.	Хрущ майский восточный	<i>Melolontha hippocastani</i>
135.	Цветоед изменчивый	<i>Anthonomus phyllocola</i>
136.	Чернотелка металлическая	<i>Scaphidema metallicum</i>

1	2	3
137.	Щавелед гречишный	<i>Gastrophysa polygoni</i>
138.	Щелкун краснополосый	<i>Ampedus sanguinolentus</i>
139.	Щелкун ржаво-красный (фруктовый)	<i>Ampedus pomorum</i>
140.	Щитовидка большая	<i>Peltis grossa</i>
Отряд Чешуекрылые		
141.	Адмирал	<i>Vanessa atalanta</i>
142.	Аполлон черный, или мнемозина	<i>Parnassius mnemosyne</i>
143.	Бархатка	<i>Lasiommata maera</i>
144.	Беляночка горошковая	<i>Leptidea sinapis</i>
145.	Боярышница	<i>Aporia crataegi</i>
146.	Брюквенница	<i>Pieris napi</i>
147.	Глазок черно-бурый	<i>Aphantopus hyperanthus</i>
148.	Голубянка икар	<i>Polyommatus icarus</i>
149.	Желтушка луговая	<i>Colias hyale</i>
150.	Капустница	<i>Pieris brassicae</i>
151.	Крапивница	<i>Aglais urticae</i>
152.	Крупноглазка, или краеглазка печальная	<i>Lopinga achine</i>
153.	Лимонница	<i>Gonepteryx rhamni</i>
154.	Металловидка-гамма	<i>Autographa gamma</i>
155.	Павлиний глаз	<i>Inachis io</i>
156.	Переливница тополевая	<i>Apatura ilia</i>
157.	Перламутровка большая лесная	<i>Argynnis paphia</i>
158.	Перламутровка красивая, или титания	<i>Boloria titania</i>
159.	Перламутровка селена	<i>Clossiana selene</i>
160.	Пестрокрыльница изменчивая	<i>Araschnia levana</i>
161.	Репница	<i>Pieris rapae</i>
162.	Толстоголовка-запятая	<i>Hesperia comma</i>
163.	Траурница	<i>Nymphalis antiopa</i>
164.	Углокрыльница с-белое	<i>Polygonia c-album</i>
165.	Червонец огненный	<i>Lycaena virgaureae</i>
166.	Шашечница феба	<i>Melitaea phoebe</i>
Отряд Таракановые		
167.	Таракан лапландский	<i>Ectobius lapponicus</i>
Отряд Скорпионницы		
168.	Скорпионница обыкновенная	<i>Panorpa communis</i>
Отряд Стрекозы		
169.	Коромысло камышовое	<i>Aeschna juncea</i>
170.	Красотка блестящая	<i>Calopteryx splendens</i>
171.	Красотка-девушка	<i>Calopteryx virgo</i>
172.	Лютка-невеста	<i>Lestes sponsa</i>
173.	Плосконожка обыкновенная	<i>Platycnemis pennipes</i>
174.	Стрекоза желтая	<i>Sympetrum flaveolum</i>
175.	Стрекоза обыкновенная	<i>Sympetrum vulgatum</i>
176.	Стрекоза черная	<i>Sympetrum danae</i>
Отряд Полужесткокрылые		
177.	Водомерка	<i>Gerris sp.</i>
178.	Водяной скорпион обыкновенный	<i>Nepa cinerea</i>
179.	Щитник (пикромерус) двузубчатый	<i>Picromerus bidens</i>
Класс Ракообразные		

1	2	3
180.	Рак узкопалый	<i>Astacus leptodactylus</i>
Класс Паукообразные		
Отряд Пауки		
181.	Крестовик обыкновенный	<i>Araneus diadematus</i>
Отряд Клещи		
182.	Клещ таежный	<i>Ixodes persulcatus</i>
Тип Хордовые		
Подтип Позвоночные		
Класс Рыбы		
183.	Верховка	<i>Leucaspius delineatus</i>
184.	Голавль	<i>Squalius cephalus</i>
185.	Гольян обыкновенный	<i>Phoxinus phoxinus</i>
186.	Густера	<i>Blicca bjoerkna</i>
187.	Елец	<i>Leuciscus leuciscus</i>
188.	Ерш	<i>Gymnocephalus cernuus</i>
189.	Окунь речной	<i>Perca fluviatilis</i>
190.	Пескарь обыкновенный	<i>Gobio gobio</i>
191.	Плотва	<i>Rutilus rutilus</i>
192.	Подкаменщик обыкновенный	<i>Cottus gobio</i>
193.	Уклея	<i>Alburnus alburnus</i>
194.	Щука	<i>Esox lucius</i>
Класс Земноводные		
195.	Жаба серая	<i>Bufo bufo</i>
196.	Лягушка остромордая	<i>Rana arvalis</i>
197.	Лягушка прудовая	<i>Rana lessonae</i>
198.	Лягушка травяная	<i>Rana temporaria</i>
199.	Тритон обыкновенный	<i>Lissotriton vulgaris</i>
Класс Пресмыкающиеся		
200.	Гадюка обыкновенная	<i>Vipera berus</i>
201.	Уж обыкновенный	<i>Natrix natrix</i>
202.	Ящерица живородящая	<i>Zootoca vivipara</i>
Класс Птицы		
203.	Вальдшнеп	<i>Scolopax rusticola</i>
204.	Воробей полевой	<i>Passer montanus</i>
205.	Ворон	<i>Corvus corax</i>
206.	Ворона серая	<i>Corvus cornix</i>
207.	Вяхрь	<i>Columba palumbus</i>
208.	Гаичка буроголовая	<i>Poecile montanus</i>
209.	Глухарь	<i>Tetrao urogallus</i>
210.	Горлица обыкновенная	<i>Streptopelia turtur</i>
211.	Грач	<i>Corvus frugilegus</i>
212.	Дербник	<i>Falco columbarius</i>
213.	Деряба	<i>Turdus viscivorus</i>
214.	Дрозд-белобровик	<i>Turdus iliacus</i>
215.	Дрозд певчий	<i>Turdus philomelos</i>
216.	Дрозд-рябинник	<i>Turdus pilaris</i>
217.	Дрозд черный	<i>Turdus merula</i>
218.	Дятел белоспинный	<i>Dendrocopos leucotos</i>
219.	Дятел большой пестрый	<i>Dendrocopos major</i>

1	2	3
220.	Дятел малый пестрый	<i>Picoides minor</i>
221.	Дятел трехпалый	<i>Picoides tridactylus</i>
222.	Жаворонок полевой	<i>Alauda arvensis</i>
223.	Желна	<i>Dryocopus martius</i>
224.	Журавль серый	<i>Grus grus</i>
225.	Завирушка лесная	<i>Prunella modularis</i>
226.	Зарянка обыкновенная	<i>Erithacus rubecula</i>
227.	Зеленушка	<i>Chloris chloris</i>
228.	Зяблик	<i>Fringilla coelebs</i>
229.	Иволга обыкновенная	<i>Oriolus oriolus</i>
230.	Канюк обыкновенный, или сарыч	<i>Buteo buteo</i>
231.	Кедровка европейская	<i>Nucifraga caryocatactes caryocatactes</i>
232.	Клест-еловик	<i>Loxia curvirostra</i>
233.	Конек лесной	<i>Anthus trivialis</i>
234.	Коноплянка	<i>Linaria cannabina</i>
235.	Коростель	<i>Crex crex</i>
236.	Крапивник	<i>Troglodytes troglodytes</i>
237.	Кряква обыкновенная	<i>Anas platyrhynchos</i>
238.	Кукушка обыкновенная	<i>Cuculus canorus</i>
239.	Кулик-перевозчик	<i>Actitis hypoleucos</i>
240.	Лазоревка обыкновенная	<i>Cyanistes caeruleus</i>
241.	Ласточка-береговушка	<i>Riparia riparia</i>
242.	Ласточка деревенская	<i>Hirundo rustica</i>
243.	Лунь полевой	<i>Circus cyaneus</i>
244.	Московка	<i>Parus ater</i>
245.	Мухоловка малая	<i>Ficedula parva</i>
246.	Мухоловка серая	<i>Muscicapa striata</i>
247.	Мухоловка-пеструшка	<i>Ficedula hypoleuca</i>
248.	Овсянка камышовая	<i>Emberiza schoeniclus</i>
249.	Овсянка обыкновенная	<i>Emberiza citrinella</i>
250.	Орлан-белохвост	<i>Haliaeetus albicilla</i>
251.	Осоед обыкновенный	<i>Pernis apivorus</i>
252.	Пеночка-весничка	<i>Phylloscopus trochilus</i>
253.	Пеночка зеленая	<i>Phylloscopus trochiloides</i>
254.	Пеночка-теньковка	<i>Phylloscopus collybita</i>
255.	Пеночка-трещотка	<i>Phylloscopus sibilatrix</i>
256.	Пересмешка зеленая	<i>Hippolais icterina</i>
257.	Пищуха обыкновенная	<i>Certhia familiaris</i>
258.	Поползень обыкновенный	<i>Sitta europaea</i>
259.	Пустельга	<i>Falco tinnunculus</i>
260.	Рябчик	<i>Bonasa bonasia</i>
261.	Синица большая	<i>Parus major</i>
262.	Синица длиннохвостая	<i>Aegithalos caudatus</i>
263.	Синица хохлатая	<i>Parus cristatus</i>
264.	Скворец обыкновенный	<i>Sturnus vulgaris</i>
265.	Славка садовая	<i>Sylvia borin</i>
266.	Славка-черноголовка	<i>Sylvia atricapilla</i>
267.	Снегирь	<i>Pyrrhula pyrrhula</i>
268.	Сова ушастая	<i>Asio otus</i>

1	2	3
269.	Сойка	<i>Garrulus glandarius</i>
270.	Соловей восточный	<i>Luscinia luscinia</i>
271.	Сорока	<i>Pica pica</i>
272.	Стриж черный	<i>Apus apus</i>
273.	Тетерев обыкновенный	<i>Lyrurus tetrix</i>
274.	Трясогузка белая	<i>Motacilla alba</i>
275.	Трясогузка желтая	<i>Motacilla flava</i>
276.	Чайка сизая	<i>Larus canus</i>
277.	Чеглок	<i>Falco subbuteo</i>
278.	Чекан луговой	<i>Saxicola rubetra</i>
279.	Черныш	<i>Tringa ochropus</i>
280.	Чечевица обыкновенная	<i>Carpodacus erythrinus</i>
281.	Чибис	<i>Vanellus vanellus</i>
282.	Чирок-свистунок	<i>Anas crecca</i>
283.	Щегол	<i>Parus cristatus</i>
284.	Ястреб-перепелятник	<i>Accipiter nisus</i>
285.	Ястреб-тетеревятник	<i>Accipiter gentilis</i>
Класс Млекопитающие		
286.	Барсук	<i>Meles meles</i>
287.	Белка	<i>Sciurus vulgaris</i>
288.	Бобр речной	<i>Castor fiber</i>
289.	Бурозубка обыкновенная	<i>Sorex araneus</i>
290.	Волк обыкновенный	<i>Canis lupus</i>
291.	Выдра	<i>Lutra lutra</i>
292.	Выхухоль русская	<i>Desmana moschata</i>
293.	Горностай	<i>Mustela erminea</i>
294.	Еж обыкновенный	<i>Erinaceus europaeus</i>
295.	Заяц-беляк	<i>Lepus timidus</i>
296.	Заяц-русак	<i>Lepus europaeus</i>
297.	Кабан	<i>Sus scrofa</i>
298.	Крот обыкновенный	<i>Talpa europaea</i>
299.	Крыса серая	<i>Rattus norvegicus</i>
300.	Куница лесная	<i>Martes martes</i>
301.	Ласка	<i>Mustela nivalis</i>
302.	Лисица обыкновенная	<i>Vulpes vulpes</i>
303.	Лось	<i>Alces alces</i>
304.	Мышь домовая	<i>Mus musculus</i>
305.	Мышь малая лесная	<i>Apodemus uralensis</i>
306.	Мышь-малютка	<i>Micromys minutus</i>
307.	Мышь полевая	<i>Apodemus agrarius</i>
308.	Норка американская	<i>Neovison vison</i>
309.	Норка северная европейская	<i>Mustela lutreola lutreola</i>
310.	Ондатра	<i>Ondatra zibethicus</i>
311.	Полевка рыжая	<i>Myodes glareolus</i>
312.	Рысь	<i>Lynx lynx</i>
313.	Собака енотовидная	<i>Nyctereutes procyonoides</i>
314.	Хорь черный	<i>Mustela putorius</i>

14.2. В границах заказника встречаются редкие, занесенные в Красную книгу Ярославской области виды: растений – ветреница дубравная (*Anemone nemorosa*), гребенник обыкновенный (*Cynosurus cristatus*), гудайера ползучая (*Goodyera repens*), коротконожка лесная (*Brachypodium sylvaticum*), гнездовка настоящая (*Neottia nidus-avis*), пальчатокоренник Фукса (*Dactylorhiza fuchsii*), пальчатокоренник пятнистый (*Dactylorhiza maculata*), любка двулистная (*Platanthera bifolia*), прострел раскрытый, или сон-трава (*Pulsatilla patens*), земляника мускусная, или лесная клубника (*Fragaria moschata*), коровяк черный (*Verbascum nigrum*), мытник Кауфмана (*Pedicularis kaufmannii*), сыть бурая (*Cyperus fuscus*), вяз гладкий (*Ulmus laevis*), насекомых – аполлон черный, или мнемозина (*Parnassius mnemosyne*), перламутровка красивая, или титания (*Boloria titania*), шашечница феба (*Melitaea phoebe*), крупноглазка, или краеглазка печальная (*Lopinga achine*), жужелица морщинистая (*Carabus coriaceus*), рогачик березовый, или скромный (*Ceruchus chrysomelinus*), бронзовка мраморная (*Liocola marmorata*), златка большая сосновая (*Chalcophora mariana*), усач лептура красногрудая (*Macroleptura thoracica*), усач хербста (*Chlorophorus herbstii*), птиц – дербник (*Falco columbarius*), трехпалый дятел (*Picoides tridactylus*), европейская кедровка (*Nucifraga caryocatactes caryocatactes*), лунь полевой (*Circus cyaneus*), осоед обыкновенный (*Pernis apivorus*), орлан-белохвост (*Haliaeetus albicilla*), серый журавль (*Grus grus*), деряба (*Turdus viscivorus*), млекопитающих – северная европейская норка (*Mustela lutreola lutreola*), русская выхухоль (*Desmana moschata*), рысь (*Lynx lynx*).

В границах заказника встречаются виды растений и птиц, не включенные в Красную книгу Ярославской области, но нуждающиеся в постоянном наблюдении на территории области: растения – валериана лекарственная (*Valeriana officinalis*), купальница европейская (*Trollius europaeus*), ландыш майский (*Convallaria majalis*), чина весенняя (*Lathyrus vernus*), щитовник мужской (*Dryopteris filix-mas*), птицы – черный дрозд (*Turdus merula*), московка (*Parus ater*), пресмыкающиеся – гадюка обыкновенная (*Vipera berus*) и уж обыкновенный (*Natrix natrix*).

14.3. В северо-западной части заказника находится часть государственного природного заказника регионального значения «Узел слияния рек Лахости и Которосли» (около 70 га из 1696,6187 га). В состав заказника входит 600-метровая зона по обоим берегам русел рек Которосли и Лахости в границах земель сельскохозяйственного предприятия «Лахость». Реестровый номер государственного природного заказника в Едином государственном реестре недвижимости – 76:04-6.139.

Ландшафт заказника сформировался в результате антропогенной деятельности, благодаря которой образовались многочисленные открытые станции (луга, пастбища), служащие местом обитания и кормежки многих видов птиц и животных. На территории заказника располагаются пойменные низинные станции, большей частью покрытые кустарником, образованным различными видами ив, а также березой повислой, ольхой серой и отдельными молодыми соснами. Кроме того, здесь также присутствуют открытые участки

с луговой растительностью, образовавшейся в результате антропогенного воздействия (кошение, выпас, в некоторых случаях – палы), большая часть таких участков находится на начальной стадии зарастания древесно-кустарниковым подростом.

Фитоценозы заказника разнообразны: вдоль рек расположены многовидовые пойменные луга, отделенные от рек зарослями кустарника из различных видов ив и ольхи серой. По обоим берегам реки Лахости напротив деревни Котово расположены крупные популяции земляники зеленой, разнотравные луга, небольшие перелески. Между селом Лахость и деревней Черной расположены мелколиственные перелески из березы бородавчатой с примесью сосны обыкновенной и ели европейской. Встречаются отдельные суховершинные и сухие березы. В пойме реки Которосли имеется большое количество стариц, густо заросших телорезом алоевидным. В междуречье рек Лахости и Черной имеется заболоченное озеро, край которого входит в границы заказника. На данном озере имеется богатый видами орнитокомплекс: различные виды уток, чайки, серые журавли.

Значительная часть территории заказника подвергается ежегодному весеннему затоплению – превращается в сплошное «озеро» с отдельными изолированными, выступающими из воды «островками». Многочисленны околотоводные виды птиц, особенно утки-кряквы. Открытые пространства заказника служат местом охоты полевого луня, а также других видов птиц, питающихся мышевидными грызунами (канюк, различные виды сов). Кроме того, здесь пасутся кабаны.

В границах заказника встречаются редкие, занесенные в Красную книгу Ярославской области виды: растений – земляника зеленая (*Fragaria viridis*), коровяк черный (*Verbascum nigrum*), вяз гладкий (*Ulmus laevis*), вяз шершавый (*Ulmus glabra*), птиц – орлан-белохвост (*Haliaeetus albicilla*), серый журавль (*Grus grus*), черный дрозд (*Turdus merula*), мородунка (*Xenus cinereus*), турухтан (*Philomachus pugnax*), лунь полевой (*Circus cyaneus*).

14.4. В восточной части заказника находится памятник природы регионального значения «Сосновый бор с. Селища» площадью 35,5 га, расположенный в границах 1095 квартала Ставотинского участкового лесничества Гаврилов-Ямского лесничества ГКУ ЯО «Управление лесничествами Ярославской области». Реестровый номер памятника природы в Едином государственном реестре недвижимости – 76:04-6.9.

Памятник природы представляет собой массив зонального леса, богатый черничниками, и имеет важное рекреационное значение для местных жителей. Располагается на присклоновой части водораздела и склоне долины реки Лахости (правый берег), который полого понижается к югу в сторону реки. В микрорельефе выражены приствольные понижения, старопневые кочки, западины на месте вывалов. В северной части массива представлены слабо- и скрытоподзолистые боровые почвы на террасовых супесях, в южной части – подзолистые глеевые и торфянисто-подзолистые почвы на супесях.

Коренной тип физиотопа – сосняк кислично-черничный с примесью ели и березы в северной части массива и сосняк чернично-зеленомошный в южной части массива. Основа древостоя – сосны, возраст которых составляет 70 – 80 лет, высотой до 204 м, диаметр ствола – до 0,4 м, кроны – мачтового типа, во втором ярусе – ель и береза, для всего массива характерно куртинное произрастание пород и чередование плотных загущенных участков с нормальными участками и полянами, в подлеске – рябина. Возобновление сосны крайне слабое, в подросте – ель, кустарничковый ярус занимают черника, брусника, местами – папоротники, в напочвенном покрове – пятнами мхи, кислица.

14.5. В границах Ставотинского участкового лесничества Гаврилов-Ямского лесничества ГКУ ЯО «Управление лесничествами Ярославской области» выделены:

- особо охранные части заказника в лесных кварталах 1050, 1080, 1091, 1092, 1121, 1128, 1130, 1135, 1136;

- особо защитные участки вокруг глухариних токов: лесной квартал 1064 (выделы 17, 25, 26, 40), лесной квартал 1067 (выделы 36, 39), лесной квартал 1077 (выделы 4, 10), лесной квартал 1078 (выделы 3 – 5, 10, 11), лесной квартал 1085 (выделы 16, 17, 27), лесной квартал 1087 (выделы 24, 29, 34, 38 – 40, 45), лесной квартал 1092 (выделы 1, 2, 4, 5), лесной квартал 1093 (выделы 1 – 3), лесной квартал 1094 (выделы 23, 24, 26, 31), лесной квартал 1103 (выделы 11, 17 – 20), лесной квартал 1111 (выделы 10, 17 – 19), лесной квартал 1112 (выделы 13, 14, 20 – 23, 30, 31), лесной квартал 1118 (выделы 14, 20 – 22, 25, 26), лесной квартал 1125 (выделы 2 – 5, 13);

- полосы леса по берегам рек или водоемов, заселенных бобрами, в лесных кварталах 1041, 1066 – 1068, 1084, 1085, 1098, 1099, 1111, 1112, 1124, 1132;

- участки леса вокруг барсучьих поселений: лесной квартал 1024 (выделы 11, 16), лесной квартал 1026 (выдел 21), лесной квартал 1040 (выдел 30), лесной квартал 1047 (выделы 17, 18), лесной квартал 1062 (выдел 33), лесной квартал 1088 (выделы 40, 41), лесной квартал 1096 (выдел 14), квартал 1100 (выделы 11, 20), лесной квартал 1107 (выделы 12, 13), лесной квартал 1109 (выдел 12), лесной квартал 1117 (выделы 24, 28), лесной квартал 1131 (выделы 29, 30).

14.6. В границах заказника выделяются живописные и ценные природные ландшафты – река Лахость, на которой расположены нерестилища, зимовальные ямы рыб, места обитания бобра, выдры, выхухоли.

14.7. На территории, прилегающей к заказнику, расположены охраняемые историко-культурные объекты:

- в деревне Селищи – усадьба Иродовой площадью 6 га (остатки парка, аллеи из липы, тополя, сибирской сосны, пихты, пруды);

- в селе Стогинском – усадебный парк площадью 1,5 га, с вековыми липами, церковь Дмитрия Мироточивого (1794 – 1841 гг.);

- в селе Юцком – колокольня церкви Ильи Пророка (1775 г.).

15. Режим особой охраны территории заказника и виды разрешенного использования земельных участков.

15.1. Запрещаются любые виды деятельности, рекреационного и иного природопользования, которые противоречат целям создания заказника или причиняют вред природным комплексам и их компонентам (за исключением специально выделенных зон ограниченного хозяйственного использования, в которых деятельность ограничивается в соответствии с установленным особым правовым режимом), в том числе:

- предоставление земельных участков для целей, не соответствующих целям создания заказника, в том числе для садоводства, огородничества, жилищного строительства, для строительства баз и домов отдыха, а также смена вида разрешенного использования земельных участков для указанных целей (за исключением случаев предоставления земельных участков для размещения и эксплуатации линейных объектов с учетом требований, установленных подпунктом 15.3.4 данного пункта);

- добывание боровой дичи (за исключением добычи в научных целях и в порядке регулирования численности и выбраковки больных и травмированных животных);

- деятельность, влекущая за собой уменьшение водности и ухудшение гидрологического и гидрохимического режима водных объектов, разрушение берегов водных объектов (за исключением временного воздействия работ, связанных с охраной и реабилитацией водного объекта, строительством и реконструкцией линейных объектов и осуществляемых в соответствии с требованиями, установленными подпунктами 15.3.4, 15.4, 15.5 данного пункта);

- изменение береговой линии и русла водных объектов (за исключением мероприятий, связанных с охраной и реабилитацией водного объекта, строительством и реконструкцией линейных объектов и осуществляемых в соответствии с требованиями, установленными подпунктами 15.3.4, 15.4, 15.9 данного пункта);

- добывание животных, не являющихся охотничьими и водными биологическими ресурсами (за исключением добычи в научных целях и в порядке регулирования численности);

- добыча (вылов) водных биологических ресурсов сетями и ловушками всех типов (за исключением рыболовства в научно-исследовательских целях и в целях развития аквакультуры (рыбоводства)), крючковыми самоловными снастями, электроудочками, острогами, способами багрения, глушения, гона, при помощи иных запрещенных орудий и способов добычи (вылова) водных биологических ресурсов, а также с несоблюдением ограничений рыболовства, установленных правилами рыболовства для Волжско-Каспийского рыбохозяйственного бассейна, утвержденными приказом Министерства сельского хозяйства Российской Федерации от 13 октября 2022 г. № 695 «Об утверждении правил рыболовства для Волжско-Каспийского рыбохозяйственного бассейна»;

- распашка земель дополнительно к существующим площадям (за исключением участков для посева кормовых полей, осуществления мер противопожарного обустройства лесов, проведения мероприятий по лесовосстановлению, устройству противопожарных минерализованных полос за пределами земель лесного фонда);

- проведение рубок древесных насаждений, кустарников и подроста (за исключением санитарных рубок, рубок, осуществляемых в целях предупреждения пожаров, и иных видов рубок, предусмотренных подпунктом 15.7 данного пункта);

- повреждение, поломка деревьев и кустарников;

- подсочка деревьев;

- размещение новых животноводческих комплексов, ферм и оросительных систем, использующих подготовленные сточные воды, мест складирования навоза;

- размещение кладбищ, скотомогильников, мест размещения отходов производства и потребления, радиоактивных, химических, взрывчатых, токсичных, отравляющих и ядовитых веществ (за исключением предусмотренных правовым режимом зон ограниченного хозяйственного использования случаев транспортировки указанных веществ по существующим объектам трубопроводного транспорта или случаев временного размещения отходов при проведении реконструкции, капитального ремонта линейных объектов при отсутствии альтернативных вариантов размещения отходов);

- проведение гидромелиоративных и ирригационных работ, геологических изысканий, разведка и разработка (добыча) полезных ископаемых;

- применение ядохимикатов, химических средств защиты растений (за исключением случаев, связанных с проведением мероприятий по локализации и ликвидации очагов организмов-вредителей, поражающих растения, а также случаев, связанных с проведением работ по акарицидной обработке территории, борьбе с борщевиком Сосновского);

- взрывные работы;

- палы травы и растительных (в том числе порубочных) остатков;

- безнадзорный выгул, натаска, нагонка и притравка собак;

- промысловый сбор грибов, ягод, лекарственного и технического сырья;

- промышленное рыболовство;

- уничтожение редких и исчезающих видов, действия (бездействие), которые могут привести к гибели, сокращению численности либо нарушению среды обитания этих видов, добыча, хранение, перевозка, сбор, содержание, приобретение, продажа либо пересылка указанных видов, их продуктов, частей либо дериватов без соответствующего разрешения, полученного в установленном порядке, или с нарушением условий, предусмотренных разрешением;

- добывание останков ископаемых организмов, за исключением добывания в научных целях при согласовании с министерством лесного

хозяйства и природопользования Ярославской области (далее – МЛХиП ЯО) в порядке, предусмотренном подпунктом 15.10 данного пункта;

- уничтожение (разорение) муравейников, гнезд, нор или других мест обитания животных;

- сброс сточных вод;

- движение механизированных транспортных средств вне дорог общего пользования и стоянка вне дорог и специально оборудованных мест, имеющих твердое покрытие, а также движение и стоянка на акватории водных объектов моторных лодок, гидроциклов, иных водных моторных транспортных средств (за исключением механизированных транспортных средств, движение и стоянка которых осуществляются в целях, указанных в подпункте 15.8 данного пункта, а также иных транспортных средств, движение и стоянка которых разрешены Положением);

- заправка механизированных транспортных средств топливом (за исключением предусмотренных правовым режимом зон ограниченного хозяйственного использования случаев проведения реконструкции, капитального ремонта линейных объектов), мойка механизированных транспортных средств;

- разведение костров, устройство привалов, бивуаков, туристических стоянок, лагерей и иные формы коллективного отдыха населения вне специально выделенных зон ограниченного хозяйственного использования;

- вытаптывание травяного покрова вне пределов тропинойной сети;

- выпас сельскохозяйственных животных в водоохранных зонах водных объектов и организация для них летних лагерей, ванн;

- загрязнение и захламление территории заказника и акватории водных объектов, устройство свалок мусора и других отходов;

- осуществление хозяйственной деятельности в местах массового размножения и миграций наземных позвоночных и птиц, гнездования и выращивания потомства объектов животного мира, а также в местах формирования сообществ редких и исчезающих видов (с апреля по июнь включительно);

- шумовое загрязнение территории, в том числе использование звуковоспроизводящих и звукоусиливающих устройств, пиротехнических изделий, фейерверков;

- уничтожение или повреждение специальных знаков, информирующих о наличии, границах заказника, об ограничениях природопользования на его территории, а также иных специальных знаков;

- любые виды хозяйственной деятельности и иного природопользования, препятствующие сохранению, восстановлению и воспроизводству охраняемых видов животных и растений.

15.2. Допускается использование заказника в следующих целях:

- научные, в том числе мониторинг состояния окружающей природной среды, изучение функционирования и развития природных экосистем и их компонентов;

- эколого-просветительские, в том числе проведение учебно-познавательных экскурсий, организация и обустройство экологических учебных троп, съемка видеофильмов, фотографирование с целью выпуска слайдов, буклетов;

- рекреационные (транзитные прогулки) с учетом требований, установленных подпунктом 15.1 данного пункта;

- природоохранные, в том числе сохранение генофонда видов живых организмов, обеспечение условий обитания редких и исчезающих видов, а также в целях, не противоречащих задачам заказника и установленному режиму охраны, в том числе:

- осуществление деятельности, связанной с организацией природно-познавательного туризма, с учетом требований, установленных подпунктами 15.1, 15.3 данного пункта, и при согласовании с МЛХиП ЯО в порядке, предусмотренном подпунктом 15.10 данного пункта;

- использование лесов в соответствии с ранее заключенными договорами аренды лесных участков и при согласовании с МЛХиП ЯО в порядке, предусмотренном подпунктом 15.10 данного пункта;

- осуществление сельскохозяйственной деятельности на землях сельскохозяйственного назначения в ранее отведенных границах земельных участков, размещение и эксплуатация линейных объектов с учетом требований, установленных подпунктами 15.1, 15.3, 15.4 – 15.11 данного пункта;

- сенокосение с учетом требований, установленных подпунктами 15.1, 15.8.1 данного пункта;

- пчеловодство с учетом требований, установленных подпунктами 15.1, 15.3, 15.8.1 данного пункта;

- забор (изъятие) водных ресурсов для целей питьевого, хозяйственно-бытового водоснабжения, для технологических нужд существующих жилых и хозяйственных объектов, прокладка кабельных линий связи (за исключением объектов капитального строительства) методом горизонтально направленного бурения без проведения земляных работ в границах заказника, ремонт существующих дорог (включая дорожные сооружения) при согласовании с МЛХиП ЯО в порядке, предусмотренном подпунктом 15.10 данного пункта;

- осуществление водохозяйственных мероприятий, связанных с охраной и реабилитацией водных объектов, а также предотвращением негативного воздействия вод, в том числе расчистка и дноуглубление водных объектов с целью их реабилитации, берегоукрепление, осуществление деятельности в сфере охотничьего хозяйства (за исключением биотехнических мероприятий, а также возведения стрелковых (наблюдательных) вышек), организации рыболовства, в том числе создание и эксплуатация объектов инфраструктуры, допускаются в зонах ограниченного хозяйственного использования, выделенных в заказнике в порядке, предусмотренном подпунктом 15.5 данного пункта;

- любительская охота и рыболовство с учетом требований, установленных

подпунктами 15.1, 15.8.1 данного пункта;

охота в целях регулирования численности в соответствии с действующим законодательством Российской Федерации и Ярославской области;

использование объектов животного мира в научных, культурно-просветительных, воспитательных, рекреационных и эстетических целях в соответствии с действующим законодательством Российской Федерации и Ярославской области при направлении в единую дирекцию ООПТ документов, подтверждающих право на осуществление деятельности;

рыболовство в научно-исследовательских целях, развитие аквакультуры (рыбоводства) в целях акклиматизации и искусственного воспроизводства водных биологических ресурсов при согласовании с МЛХиП ЯО в порядке, предусмотренном подпунктом 15.10 данного пункта;

непромысловый сбор грибов, ягод, недревесных лесных ресурсов, лекарственных растений;

заготовка и сбор гражданами валежника для собственных нужд с учетом требований, установленных подпунктом 15.7.7 данного пункта, и при согласовании с МЛХиП ЯО в порядке, предусмотренном подпунктом 15.10 данного пункта;

обустройство кормушек и гнездовий для птиц;

благоустройство территории, содержание существующих дорог (включая дорожные сооружения) и лыжных трасс, посадка деревьев и кустарников ценных пород в соответствии с действующим законодательством Российской Федерации и Ярославской области с учетом требований, установленных подпунктами 15.1, 15.3, 15.9 данного пункта, и при согласовании с МЛХиП ЯО в порядке, предусмотренном подпунктом 15.10 данного пункта;

санитарно-оздоровительные мероприятия, связанные с проведением мероприятий по локализации и ликвидации очагов организмов-вредителей, поражающих растения, а также проведение работ по акарицидной обработке территории, борьбе с борщевиком Сосновского химическими препаратами – при наличии документов, обосновывающих их необходимость, и при согласовании с МЛХиП ЯО в порядке, предусмотренном подпунктом 15.10 данного пункта;

установка специальных знаков, информирующих о наличии, границах заказника, об ограничениях природопользования на их территории, установка ограничителей прохода и проезда в соответствии с действующим законодательством Российской Федерации и Ярославской области и при согласовании с МЛХиП ЯО в порядке, предусмотренном подпунктом 15.10 данного пункта;

осуществление в границах заказника иной деятельности, не указанной в Положении и оказывающей воздействие на окружающую среду, при согласовании с МЛХиП ЯО в порядке, предусмотренном подпунктом 15.10 данного пункта.

15.3. Виды разрешенного использования земельных участков в границах заказника.

15.3.1. Для расположенных в границах заказника земельных участков из состава земель любых категорий, а также земель, которые не прошли государственный кадастровый учет либо категория которых не установлена, определяется основной вид разрешенного использования земельных участков – охрана природных территорий.

15.3.2. Для расположенных в границах заказника земельных участков из состава земель любых категорий, а также земель, которые не прошли государственный кадастровый учет либо категория которых не установлена, определяются следующие вспомогательные виды разрешенного использования земельных участков:

- сенокошение;
- использование лесов;
- сельскохозяйственное использование;
- общее пользование водными объектами;
- пчеловодство (без размещения объектов капитального строительства);
- природно-познавательный туризм (без размещения объектов капитального строительства);
- охота и рыбалка (без размещения объектов капитального строительства);
- благоустройство территории;
- размещение и эксплуатация автомобильных дорог общего пользования федерального и регионального значения.

15.3.3. Деятельность, предусмотренная основным видом разрешенного использования земельных участков, а также вспомогательными видами разрешенного использования земельных участков, осуществляется в соответствии с требованиями, установленными подпунктами 15.1, 15.2, 15.4 – 15.11 данного пункта, в том числе при условии выделения зон ограниченного хозяйственного использования в случаях, предусмотренных действующим законодательством Российской Федерации и Ярославской области.

15.3.4. На земельных участках с видами разрешенного использования, указанными в подпунктах 15.3.1, 15.3.2 данного пункта, допускаются размещение и эксплуатация линейных объектов (кроме железных дорог общего пользования). Размещение линейных объектов в границах заказника осуществляется в соответствии с требованиями, установленными подпунктами 15.1, 15.2, 15.4 – 15.11 данного пункта.

Строительство линейных объектов в границах заказника не допускается, если их размещение причиняет вред природным комплексам и их компонентам, за исключением случаев размещения и эксплуатации линейных объектов в границах выделенных зон ограниченного хозяйственного использования при наличии положительного заключения государственной экологической экспертизы и согласования с уполномоченным федеральным органом исполнительной власти в области охраны окружающей среды.

15.4. Строительство, реконструкция, капитальный ремонт объектов капитального строительства в границах заказника запрещены, за исключением осуществления мероприятий, связанных с размещением и эксплуатацией линейных объектов в случаях, предусмотренных подпунктом 15.3.4 данного пункта, а также в иных случаях, предусмотренных подпунктом 3.2.3 пункта 3.2 раздела 3 Порядка создания, реорганизации и упразднения особо охраняемых природных территорий регионального значения в Ярославской области, утвержденного постановлением Правительства Ярославской области от 27.09.2012 № 981-п «Об утверждении Порядка создания, реорганизации и упразднения особо охраняемых природных территорий регионального значения в Ярославской области».

Строительство, реконструкция, капитальный ремонт объектов капитального строительства осуществляются в специально выделенных зонах ограниченного хозяйственного использования, которые выделяются постановлением Правительства Ярославской области на основании положительного заключения государственной экологической экспертизы и согласования с уполномоченным федеральным органом исполнительной власти в области охраны окружающей среды в порядке, предусмотренном пунктом 9 Положения.

15.5. Осуществление водохозяйственных мероприятий, связанных с охраной и реабилитацией водных объектов, а также предотвращением негативного воздействия вод, в том числе расчистка и дноуглубление водных объектов с целью их реабилитации, берегоукрепление, забор (изъятие) водных ресурсов для целей хозяйственно-бытового водоснабжения, осуществление деятельности в сфере охотничьего хозяйства (за исключением биотехнических мероприятий, а также возведения стрелковых (наблюдательных) вышек), организации рыболовства, в том числе создание и эксплуатация объектов инфраструктуры, допускаются в специально выделенных в заказнике зонах ограниченного хозяйственного использования. Такие зоны выделяются постановлением Правительства Ярославской области на основании положительного заключения государственной экологической экспертизы и согласования с уполномоченным федеральным органом исполнительной власти в области охраны окружающей среды в порядке, предусмотренном пунктом 9 Положения.

15.6. Пользование объектами животного мира, отнесенными к объектам охоты, осуществляется в соответствии с действующим законодательством Российской Федерации и Ярославской области.

15.7. Проведение выборочных и сплошных рубок древесных насаждений.

15.7.1. Сплошные рубки лесных насаждений на территории заказника осуществляются в соответствии с лесным законодательством только в случаях, если выборочные рубки не обеспечивают замену лесных насаждений, утрачивающих свои средообразующие, водоохранные, санитарно-гигиенические, оздоровительные и иные полезные функции,

лесными насаждениями, обеспечивающими сохранение целевого назначения защитных лесов и выполняемых ими полезных функций.

15.7.2. Проведение выборочных и сплошных рубок допускается, за исключением особо охранных частей заказника, особо защитных участков леса, а также мест обитания (произрастания) редких и исчезающих видов, в специально выделенных в заказнике зонах ограниченного хозяйственного использования (за исключением рубок, указанных в подпункте 15.7.4, абзаце восьмом подпункта 15.7.5.1 данного пункта). Такие зоны выделяются постановлением Правительства Ярославской области на основании положительного заключения государственной экологической экспертизы, подтверждающего допустимость воздействия планируемого использования лесов и иных покрытых древесной и древесно-кустарниковой растительностью участков на охраняемые природные объекты и комплексы заказника, и согласования с уполномоченным федеральным органом исполнительной власти в области охраны окружающей среды в порядке, предусмотренном пунктом 9 Положения.

Документы, необходимые для выделения зоны ограниченного хозяйственного использования и обосновывающие необходимость осуществления рубок, должны содержать перечень и схемы размещения участков в границах заказника для осуществления рубок, назначенных на основании материалов лесоустройства, проектов освоения лесов, результатов лесопатологического обследования (в отношении земель лесного фонда) либо на основании акта обследования насаждений или проектной документации по строительству, реконструкции и эксплуатации линейных объектов, при соблюдении следующих обязательных условий:

- рубки осуществляются вне периода размножения и миграции, гнездования и выращивания потомства объектов животного мира (с апреля по июнь включительно), преимущественно в зимний период с целью предотвращения нарушения почвенного покрова на территории заказника;

- движение и стоянка механизированных транспортных средств осуществляются с учетом требований, указанных в подпункте 15.8 данного пункта;

- запрещаются оставление завалов (включая срубленные и оставленные на лесосеке деревья) и срубленных зависших деревьев, повреждение или уничтожение подроста, захламление лесов отходами;

- не допускаются повреждение лесных насаждений, растительного покрова и почв за пределами лесосеки, уничтожение верхнего плодородного слоя почвы вне волоков и погрузочных площадок, вывозка, трелевка древесины в места, не предусмотренные технологической картой разработки лесосеки, использование русел рек и ручьев в качестве трасс волоков и лесных дорог, оставление не вывезенной в установленный срок древесины на лесосеке, невыполнение или несвоевременное выполнение работ по очистке лесосеки (делянки);

- проводятся мероприятия по лесовосстановлению либо осуществляются компенсационные выплаты в соответствии с действующим законодательством

Российской Федерации и Ярославской области.

15.7.3. МЛХиП ЯО не менее чем за 5 календарных дней до начала предполагаемого срока использования лесного участка в заказнике направляет в единую дирекцию ООПТ копию лесной декларации.

При поступлении в МЛХиП ЯО официальных сведений о выявлении на запланированных к рубке участках территории заказника мест обитания (произрастания) редких и исчезающих видов указанные сведения в срок не более 3 рабочих дней с момента их поступления направляются лесопользователю для учета при проведении рубок в соответствии с лесной декларацией на текущий период, а также при подготовке и согласовании лесной декларации на очередной срок.

Сведения о наличии на территории заказника мест обитания (произрастания) редких и исчезающих видов МЛХиП ЯО получает в рамках проведения работ по обследованию особо охраняемых природных территорий. В случае если у единой дирекции ООПТ, организаций и граждан, ведущих исследовательскую деятельность по изучению редких и исчезающих видов, научно-исследовательских и проектных организаций, проводящих экологические исследования (изыскания) в границах заказника, имеются сведения о наличии на территории заказника мест обитания (произрастания) редких и исчезающих видов, указанные сведения направляются в адрес МЛХиП ЯО на бумажном носителе или по электронной почте. Информация о почтовом адресе и адресе электронной почты МЛХиП ЯО размещается на официальном сайте МЛХиП ЯО на портале органов государственной власти Ярославской области в информационно-телекоммуникационной сети «Интернет».

К указанным сведениям прикладываются:

- копии документов, подтверждающих наличие редких и исчезающих видов в границах заказника;
- схема границ заказника и (или) лесного квартала с указанием места (мест) обнаружения редких и исчезающих видов;
- копии документов, подтверждающих наличие опыта работы в области изучения редких и исчезающих видов (представление указанных документов не требуется в случаях, если сведения направляются единой дирекцией ООПТ, членами комиссии по Красной книге Ярославской области).

15.7.4. Допускается проведение выборочных рубок лесных насаждений при осуществлении ухода за лесами с сохранением на лесосеках части лесных насаждений, необходимых для обеспечения жизнедеятельности животных.

Рубки ухода в молодняках, а также рубки, необходимые для проведения мероприятий по лесовосстановлению, осуществляются в соответствии с лесным законодательством.

Санитарные рубки, уборка неликвидной древесины, иные санитарно-оздоровительные мероприятия проводятся в случае возникновения пожарной опасности в лесах либо очагов вредителей и болезней леса при наличии соответствующих рекомендаций в акте лесопатологического обследования.

Допускается проведение сплошных и выборочных рубок лесных насаждений в целях осуществления противопожарного обустройства лесов при отсутствии альтернативных вариантов размещения объектов (просеки, противопожарные разрывы, пожарные водоемы, противопожарные минерализованные полосы) и осуществления предусмотренных лесным законодательством мер, направленных на предупреждение лесных пожаров.

Рубки лесных насаждений, а также древесных насаждений, кустарников и подростов на землях, не относящихся к лесному фонду, иные санитарно-оздоровительные либо противопожарные мероприятия осуществляются в целях предупреждения негативного влияния на заказник, охраняемые природные объекты и комплексы в случае распространения выявленных очагов вредителей и болезней или возникновения пожаров в связи с произошедшим усыханием, выпадением деревьев, последствиями ветровала, бурелома, а также в целях противопожарного обустройства лесов, повышения продуктивности лесов и сохранения их полезных функций.

Рубки и иные мероприятия, указанные в абзацах первом – пятом данного подпункта, осуществляются вне периода размножения и миграции, гнездования и выращивания потомства объектов животного мира (с апреля по июнь включительно), без выделения зоны ограниченного хозяйственного использования и при согласовании с МЛХиП ЯО в порядке, предусмотренном подпунктом 15.7.5 данного пункта.

15.7.5. Для получения согласования рубок и иных мероприятий, указанных в подпункте 15.7.4 данного пункта, заявители (пользователи, владельцы и собственники земельных участков) направляют на согласование в МЛХиП ЯО документы, обосновывающие необходимость осуществления планируемых мероприятий. Документы направляются на бумажном носителе или по электронной почте. Органы исполнительной власти Ярославской области, органы местного самоуправления муниципальных образований Ярославской области (далее – ОМСУ) направляют указанные документы посредством единой системы электронного документооборота органов государственной власти Ярославской области (далее – ЕСЭД).

Информация о почтовом адресе и адресе электронной почты МЛХиП ЯО размещается на официальном сайте МЛХиП ЯО на портале органов государственной власти Ярославской области в информационно-телекоммуникационной сети «Интернет».

15.7.5.1. Перечень документов, обосновывающих необходимость осуществления планируемых мероприятий:

- заявление в произвольной форме о согласовании проведения планируемых мероприятий с указанием сроков их проведения и реквизитов разрешения на добывание редких и исчезающих видов – в случае если ранее такое разрешение было получено заявителем;

- перечень и карты (схемы) размещения участков в границах заказника, на которых будут осуществлены планируемые мероприятия;

- документы, подтверждающие право пользования, владения или собственности в отношении испрашиваемых участков;

- доверенность представителя заявителя – в случае если документы представляются представителем заявителя;
- акты обследования насаждений, предусматривающие осуществление планируемых мероприятий.

Обследование насаждений и подготовка акта обследования насаждений осуществляются с участием специалистов, обладающих специальными знаниями в сфере ботаники, зеленого или лесного хозяйства, а также представителей соответствующих ОМСУ.

В случаях если предусмотрены вырубку угрожающих падением или находящихся в аварийном состоянии деревьев, обрубка ветвей и (или) удаление отдельных стволов многоствольных деревьев и кустарников, а также уборка упавших стволов и ветвей деревьев, расположенных на территориях общего пользования, заявитель представляет фотоматериалы, подтверждающие необходимость осуществления указанных мероприятий, и контактные данные представителя заявителя для оперативной связи (фамилия, имя, отчество (при наличии), должность, номер телефона, адрес электронной почты). В случае если рубку планируется осуществить в период с апреля по июнь включительно, проводятся мероприятия, указанные в подпункте 15.7.5.4 данного пункта.

15.7.5.2. В срок, не превышающий 30 календарных дней с момента поступления документов, обосновывающих необходимость осуществления планируемых мероприятий, указанных в подпункте 15.7.5.1 данного пункта, МЛХиП ЯО:

- регистрирует заявление в ЕСЭД;
- рассматривает поступившие документы;
- направляет заявителю почтовым отправлением (или по электронной почте в случае, если заявление поступило в МЛХиП ЯО по электронной почте) либо посредством ЕСЭД (в случае если заявителем является орган исполнительной власти Ярославской области, ОМСУ) письмо о согласовании мероприятий или письмо об отказе в согласовании планируемых мероприятий (с указанием оснований для отказа).

15.7.5.3. Мотивированный отказ в согласовании планируемых мероприятий оформляется в случаях, если:

- заявителем не представлены или представлены не в полном объеме документы, представление которых предусмотрено подпунктом 15.7.5.1 данного пункта, и (или) представленные документы не соответствуют установленным требованиям;
- на земельных участках, на которых предполагается осуществление планируемых мероприятий, имеются места обитания (произрастания) редких и исчезающих видов и заявителем не получено в установленном порядке разрешение на добывание редких и исчезающих видов;
- осуществление мероприятий планируется в период размножения и миграции, гнездования и выращивания потомства объектов животного мира (с апреля по июнь включительно), за исключением случаев, указанных в подпункте 15.7.5.4 данного пункта;

- на земельных участках, на которых предполагается осуществление планируемых мероприятий, имеются гнезда, норы или другие места обитания, размножения всех видов боровой дичи, ценных в хозяйственном, научном и культурном отношении диких охотничьих животных;

- обращение содержит недостоверную информацию;

- представленные документы не соответствуют требованиям действующего законодательства Российской Федерации и Ярославской области.

После устранения замечаний, указанных в мотивированном отказе в согласовании планируемых мероприятий (за исключением замечаний, указанных в абзаце пятом данного подпункта), заявитель имеет право повторно обратиться в МЛХиП ЯО для получения согласования планируемых мероприятий в порядке, предусмотренном подпунктом 15.7.5 данного пункта.

При повторном обращении заявитель представляет в МЛХиП ЯО заявление с указанием реквизитов письма МЛХиП ЯО об отказе в согласовании планируемых мероприятий и приложением документов (сведений), которые указаны в подпункте 15.7.5.1 данного пункта и не были представлены при первичном обращении (либо были изменены). Рассмотрение поступивших документов осуществляется МЛХиП ЯО в порядке, предусмотренном подпунктами 15.7.5.2, 15.7.5.3 данного пункта.

При отсутствии оснований для отказа МЛХиП ЯО оформляет письмо о согласовании мероприятий.

15.7.5.4. В случае если планируется вырубка угрожающих падением или находящихся в аварийном состоянии деревьев (отдельных стволов, ветвей), осуществление вырубки допускается в период с апреля по июнь включительно в целях предотвращения нанесения вреда жизни и здоровью граждан и объектам животного мира.

С целью установления наличия или отсутствия гнезд птиц, дупел, щелей и иных закрытых мест, используемых объектами животного мира для выращивания потомства, намеченные для рубки деревья обследуются специальной комиссией, образуемой МЛХиП ЯО.

В состав комиссии включаются представители единой дирекции ООПТ, собственника (владельца, пользователя) земельного участка. В состав комиссии по согласованию включаются специалисты, обладающие специальными знаниями в сфере охраны окружающей среды и природопользования, касающимися биологического разнообразия, представители соответствующих ОМСУ.

Заявитель обеспечивает доставку членов комиссии к месту планируемого осуществления вырубки. Члены комиссии производят осмотр намеченных для рубки деревьев. По результатам осмотра единой дирекцией ООПТ формируется акт осмотра, который должен содержать:

- сведения о количестве угрожающих падением или находящихся в аварийном состоянии деревьев (отдельных стволов, ветвей);

- сведения о наличии или об отсутствии на деревьях гнезд птиц, дупел, щелей и иных закрытых мест, используемых объектами животного мира для выращивания потомства;

- обоснованные предложения о возможности или невозможности осуществления вырубki деревьев в период с апреля по июнь включительно;

- сведения о необходимости проведения мероприятий по защите объектов животного мира с указанием перечня таких мероприятий.

После подписания акта осмотра всеми членами комиссии единая дирекция ООПТ направляет подписанный акт осмотра в МЛХиП ЯО по электронной почте для принятия МЛХиП ЯО соответствующего решения и направления заявителю письма о согласовании мероприятий или письма об отказе в согласовании мероприятий (с указанием оснований для отказа).

Срок работы комиссии с момента создания до момента направления в МЛХиП ЯО акта обследования не должен превышать 23 календарных дней.

При осуществлении вырубki (обрезки) деревьев (отдельных стволов, ветвей) не допускается повреждение соседних деревьев и почвенного покрова. Фотоотчет о проведенных мероприятиях направляется заявителем в МЛХиП ЯО в срок, не превышающий 3 календарных дней с момента завершения мероприятий.

15.7.6. Рубки лесных насаждений, иные мероприятия по содержанию и использованию лесов, а также рубки древесных насаждений, кустарников и подроста на землях, не относящихся к лесному фонду, производятся под контролем единой дирекции ООПТ.

Лицо, ответственное за проведение мероприятий, указанных в абзаце первом данного подпункта, не менее чем за 5 календарных дней до начала проведения указанных работ направляет в единую дирекцию ООПТ соответствующее уведомление. В уведомлении о проведении работ, указанных в абзаце первом данного подпункта, указываются сроки осуществления работ, приводятся сведения о наличии необходимых разрешений и согласований (с указанием реквизитов), контактные данные представителя заявителя для оперативной связи (фамилия, имя, отчество (при наличии), должность, номер телефона). К указанному уведомлению прилагаются карты (схемы) мест проведения работ. Уведомление о проведении работ, указанных в абзаце первом данного подпункта, и прилагаемые к нему карты (схемы) направляются заявителем в адрес единой дирекции ООПТ на бумажном носителе или по электронной почте. Информация о почтовом адресе и адресе электронной почты единой дирекции ООПТ размещается на официальном сайте единой дирекции ООПТ и на официальном сайте МЛХиП ЯО на портале органов государственной власти Ярославской области в информационно-телекоммуникационной сети «Интернет».

15.7.7. Особенности заготовки и сбора валежника.

В рамках заготовки и сбора недревесных лесных ресурсов для собственных нужд гражданами могут осуществляться заготовка и сбор валежника – лежащих на поверхности земли остатков стволов деревьев,

сучьев, не являющихся порубочными остатками в местах проведения лесосечных работ и (или) образовавшихся вследствие естественного отмирания деревьев, при их повреждении вредными организмами, буреломе, снеговале. Не допускается сбор стволов деревьев, имеющих следы спиливания, срубания.

Валежником не являются буреломные (сломленные ветром или снегом) деревья сразу после слома (для их усыхания требуется время), ветровальная древесина (целые стволы деревьев с корнями), сухостойная древесина, кора сухостойных деревьев, хвойный опад.

Заготовка валежника осуществляется ручным способом, не наносящим вред окружающей среде, в том числе лесным насаждениям, подросту, несомкнувшимся лесным культурам.

Запрещается трелевка валежника механическими транспортными средствами.

Заготовка и сбор валежника гражданами для собственных нужд осуществляются при наличии согласования МЛХиП ЯО, порядок получения которого установлен подпунктом 15.10 данного пункта.

15.8. Особенности движения механизированных транспортных средств на территории заказника.

15.8.1. Движение и стоянка механизированных транспортных средств на территории заказника разрешаются в целях осуществления:

- охраны и изучения территории заказника;
- выполнения целей и задач заказника;
- осуществления государственного контроля (надзора) и муниципального контроля;
- пресечения и раскрытия правонарушений и преступлений;
- осуществления аварийно-спасательных работ;
- осуществления мероприятий по предотвращению и ликвидации чрезвычайных ситуаций природного и техногенного характера;
- осуществления государственного экологического мониторинга;
- осуществления научных исследований;
- осуществления судоходства и содержания внутренних водных путей;
- осуществления санитарно-оздоровительных, противопожарных мероприятий, иных мероприятий, указанных в абзаце восьмом подпункта 15.7.5.1 данного пункта;
- осуществления транзитного проезда по дорогам общего пользования;
- осуществления транзитного проезда по водным объектам с учетом требований, установленных подпунктом 15.8.3 данного пункта;
- функционирования выделенных зон ограниченного хозяйственного использования (в границах таких зон);
- организации и проведения охоты;
- осуществления биотехнических мероприятий;
- обеспечения реализации мероприятий, получивших согласования (разрешения) МЛХиП ЯО.

15.8.2. В случае если продолжительность мероприятий, указанных

в подпункте 15.8.1 данного пункта, составляет более 1 календарного дня, лицо, ответственное за проведение указанных мероприятий, направляет в единую дирекцию ООПТ соответствующее уведомление. Такое уведомление направляется не менее чем за 3 календарных дня до начала осуществления мероприятий. В извещении указываются сроки осуществления мероприятий, количество участников, количество транспортных средств, приводятся сведения о наличии необходимых разрешений и согласований, контактные данные представителя заявителя для оперативной связи (фамилия, имя, отчество (при наличии), должность, номер телефона). К указанному уведомлению прилагаются карты (схемы) мест проведения мероприятий. Уведомление о проведении мероприятий и прилагаемые к нему карты (схемы) направляются заявителем в адрес единой дирекции ООПТ на бумажном носителе или по электронной почте. Информация о почтовом адресе и адресе электронной почты единой дирекции ООПТ размещается на официальном сайте единой дирекции ООПТ и на официальном сайте МЛХиП ЯО на портале органов государственной власти Ярославской области в информационно-телекоммуникационной сети «Интернет».

15.8.3. Разрешается транзитный проезд механизированных транспортных средств по водным объектам на территории заказчика (без преднамеренных остановок в неустановленных местах) в целях обеспечения функционирования населенных пунктов и существующих объектов инфраструктуры, доставки людей, продуктов и материалов, почты и медикаментов на участках акватории водных объектов, где невозможно использование другого вида транспорта.

15.8.4. В целях недопущения негативного воздействия на водные объекты, гидробионтов и водные биологические ресурсы проезд транспортных средств, указанных в подпунктах 15.8.1 и 15.8.3 данного пункта, осуществляется на минимальной скорости транспортного средства (за исключением случаев, связанных с необходимостью принятия экстренных мер в рамках осуществления государственного контроля (надзора), муниципального контроля, пресечения и раскрытия преступлений, аварийно-спасательных работ).

15.9. В специально выделенных в заказнике зонах ограниченного хозяйственного использования допускается осуществление ограниченной хозяйственной и рекреационной деятельности в соответствии с установленным для них особым правовым режимом. Такие зоны выделяются постановлением Правительства Ярославской области на основании положительного заключения государственной экологической экспертизы и согласования с уполномоченным федеральным органом исполнительной власти в области охраны окружающей среды в порядке, предусмотренном пунктом 9 Положения.

15.10. Порядок согласования планируемых работ с МЛХиП ЯО (за исключением согласования документов, указанных в подпункте 15.7.5 данного пункта, а также иных документов, особый порядок согласования которых установлен Положением).

15.10.1. Физическое или юридическое лицо, заинтересованное в получении согласования МЛХиП ЯО (далее – лицо, направившее заявление), представляет в МЛХиП ЯО:

- заявление с указанием вида, объема и сроков планируемых работ, которые подлежат согласованию, и реквизитов разрешения на добывание редких и исчезающих видов – в случае если ранее такое разрешение было получено лицом, направившим заявление;
- доверенность или иной документ, подтверждающий полномочия лица действовать от имени лица, направившего заявление, – в случае подачи документов представителем лица, направившего заявление;
- перечень и обоснование необходимости проведения работ, карты (схемы) мест их проведения;
- материалы, обосновывающие отсутствие негативного воздействия на заказник.

15.10.2. Документы, указанные в подпункте 15.10.1 данного пункта, направляются лицом, направившим заявление, в МЛХиП ЯО на бумажном носителе или по электронной почте. Органы исполнительной власти, ОМСУ направляют указанные документы посредством ЕСЭД. Информация о почтовом адресе и адресе электронной почты МЛХиП ЯО размещается на официальном сайте МЛХиП ЯО на портале органов государственной власти Ярославской области в информационно-телекоммуникационной сети «Интернет».

15.10.3. В срок, не превышающий 30 календарных дней с момента поступления документов, указанных в подпункте 15.10.1 данного пункта, МЛХиП ЯО:

- регистрирует заявление в ЕСЭД;
- рассматривает поступившие документы;
- направляет лицу, направившему заявление, почтовым отправлением (или по электронной почте в случае, если заявление поступило в МЛХиП ЯО по электронной почте) либо посредством ЕСЭД (в случае если заявителем является орган исполнительной власти, ОМСУ) письмо о согласовании планируемых работ или письмо об отказе в согласовании планируемых работ (с указанием причин отказа).

15.10.4. Мотивированный отказ в согласовании планируемых работ оформляется в случаях, если:

- лицом, направившим заявление, не представлены или представлены не в полном объеме документы, представление которых предусмотрено подпунктом 15.10.1 данного пункта, и (или) представленные документы не соответствуют установленным требованиям;
- на земельных участках, на которых предполагается осуществление планируемых мероприятий, имеются места обитания (произрастания) редких и исчезающих видов и лицом, направившим заявление, не получено в установленном порядке разрешение на добывание редких и исчезающих видов;
- осуществление работ планируется в период размножения и миграций,

гнездования и выращивания потомства объектов животного мира (с апреля по июнь включительно).

После устранения замечаний, указанных в мотивированном отказе в согласовании планируемых работ, лицо, направившее заявление, имеет право повторно обратиться в МЛХиП ЯО для получения согласования планируемых работ.

При повторном обращении лицо, направившее заявление, представляет в МЛХиП ЯО заявление с указанием реквизитов письма МЛХиП ЯО об отказе в согласовании планируемых работ и приложением документов (сведений), которые указаны в подпункте 15.10.1 данного пункта и не были представлены при первичном обращении (либо были изменены). Рассмотрение поступивших документов осуществляется МЛХиП ЯО в порядке, предусмотренном подпунктами 15.10.3 – 15.10.5 данного пункта.

15.10.5. При отсутствии оснований для отказа в согласовании планируемых работ МЛХиП ЯО оформляет письмо о согласовании планируемых работ.

15.10.6. Лицо, направившее заявление, не менее чем за 3 календарных дня до предполагаемого начала проведения работ, согласованных в соответствии с данным пунктом Положения, направляет в единую дирекцию ООПТ соответствующее уведомление, в котором указываются реквизиты письма МЛХиП ЯО о согласовании работ, сроки осуществления работ и контактные данные представителя лица, направившего заявление, для оперативной связи (фамилия, имя, отчество (при наличии), должность, номер телефона). К указанному уведомлению прилагаются карты (схемы) мест проведения работ.

Уведомление о проведении работ, согласованных в соответствии с данным пунктом Положения, и прилагаемые к нему карты (схемы) направляются лицом, направившим заявление, в адрес единой дирекции ООПТ на бумажном носителе или по электронной почте. Информация о почтовом адресе и адресе электронной почты единой дирекции ООПТ размещается на официальном сайте единой дирекции ООПТ и на официальном сайте МЛХиП ЯО на портале органов государственной власти Ярославской области в информационно-телекоммуникационной сети «Интернет».

15.11. Порядок уведомления единой дирекции ООПТ (за исключением уведомления о работах, получивших согласование МЛХиП ЯО).

15.11.1. Физическое или юридическое лицо, заинтересованное в использовании заказника в целях, предусмотренных подпунктом 15.2 данного пункта (далее – заинтересованное лицо), не позднее чем за 3 рабочих дня до начала работ представляет в единую дирекцию ООПТ:

- уведомление с указанием формы, сроков проведения работ, реквизитов разрешения на добывание редких и исчезающих видов – в случае если ранее такое разрешение было получено заинтересованным лицом;

- перечень работ и обоснование необходимости проведения работ, карты (схемы) мест их проведения;

- сведения о представителе заинтересованного лица для оперативной связи (фамилия, имя, отчество (при наличии), должность, номер телефона).

15.11.2. Документы, указанные в подпункте 15.11.1 данного пункта, направляются заинтересованным лицом в единую дирекцию ООПТ на бумажном носителе или по электронной почте. Информация о почтовом адресе и адресе электронной почты единой дирекции ООПТ размещается на официальном сайте единой дирекции ООПТ и на официальном сайте МЛХиП ЯО на портале органов государственной власти Ярославской области в информационно-телекоммуникационной сети «Интернет».

16. Собственники, владельцы и пользователи земельных участков, расположенных в границах заказника, а также иные физические и юридические лица обязаны соблюдать установленный режим особой охраны и несут за его нарушение административную, уголовную и иную установленную законом ответственность.

17. Юридические и физические лица, причинившие в границах заказника вред окружающей среде в результате ее загрязнения, истощения, порчи, уничтожения, нерационального использования природных ресурсов, деградации и разрушения естественных экологических систем, природных комплексов и природных ландшафтов и иного нарушения законодательства в области охраны окружающей среды, обязаны возместить причиненный вред в полном объеме в соответствии с действующим законодательством Российской Федерации и Ярославской области.

Вред окружающей среде, причиненный юридическим лицом или индивидуальным предпринимателем, возмещается в соответствии с утвержденными в установленном порядке таксами и методиками исчисления размера вреда окружающей среде, а при их отсутствии – исходя из фактических затрат на восстановление нарушенного состояния окружающей среды, с учетом понесенных убытков, в том числе упущенной выгоды.

18. Заказник в обязательном порядке учитывается при разработке и обновлении генерального плана и правил землепользования и застройки Гаврилов-Ямского муниципального округа, схемы территориального планирования Ярославской области, материалов лесоустройства, другой планировочной (градостроительной) документации.

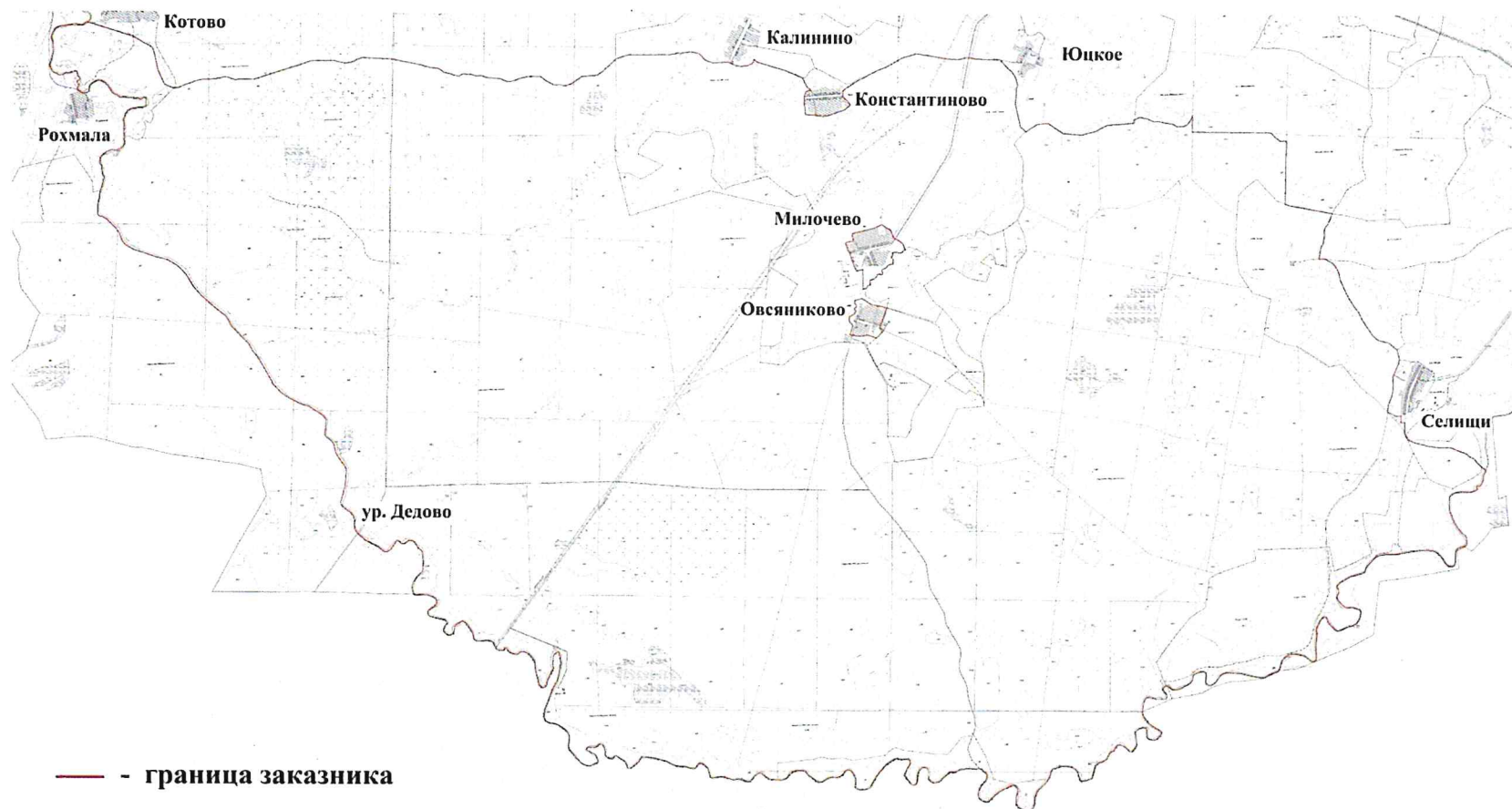
19. Изменение границ заказника, выделение зон ограниченного хозяйственного использования в заказнике являются основанием для корректировки текущих и перспективных планов и проектов деятельности в границах особо охраняемой природной территории.

20. Документация по планировке территории, подготовленная применительно к территории заказника, до ее утверждения подлежит согласованию с МЛХиП ЯО в порядке, установленном статьей 45 Градостроительного кодекса Российской Федерации.

21. В составе заказника выделена зона ограниченного хозяйственного использования для проведения реконструкции объектов магистрального нефтепровода «Ярославль – Москва», размещения, строительства,

эксплуатации, реконструкции и капитального ремонта объектов трубопроводного транспорта нефти, вдольтрассовых высоковольтных линий электропередачи, кабельных линий связи, вдольтрассовых проездов, подъездной дороги. Описание границ и особого правового режима, перечень координат характерных точек границ и схема границ зоны ограниченного хозяйственного использования в составе заказника приведены в приложении 3 к Положению.

СХЕМА
границ государственного природного заказника «Гаврилов-Ямский»



ПЕРЕЧЕНЬ
координат характерных точек границ государственного природного
заказника «Гаврилов-Ямский»

Обозначение характерных точек части границы	Координаты, м*		Метод определения координат характерной точки	Средняя квадратическая погрешность положения характерной точки (Mt), м	Описание обозначения точки на местности (при наличии)
	X	Y			
1	2	3	4	5	6
1	329884,21	1338248,89	картометрический	7,00	-
2	329868,00	1338247,93	картометрический	7,00	-
3	329854,24	1338248,21	картометрический	7,00	-
4	329849,91	1338248,31	картометрический	7,00	-
5	329840,26	1338248,12	картометрический	7,00	-
6	329773,95	1338251,98	картометрический	7,00	-
7	329696,08	1338244,26	картометрический	7,00	-
8	329612,35	1338222,63	картометрический	7,00	-
9	329537,56	1338193,31	картометрический	7,00	-
10	329455,06	1338184,05	картометрический	7,00	-
11	329415,29	1338267,89	картометрический	7,00	-
12	329402,48	1338268,36	картометрический	7,00	-
13	329405,07	1338325,32	картометрический	7,00	-
14	329405,67	1338338,60	картометрический	7,00	-
15	329323,40	1338342,74	картометрический	7,00	-
16	329327,46	1338387,28	картометрический	7,00	-
17	329197,68	1338386,64	картометрический	7,00	-
18	329122,56	1338428,01	картометрический	7,00	-
19	329090,17	1338506,21	картометрический	7,00	-
20	329047,60	1338673,19	картометрический	7,00	-
21	329034,68	1338793,16	картометрический	7,00	-
22	329035,73	1338913,53	картометрический	7,00	-
23	329025,28	1338955,27	картометрический	7,00	-
24	329009,38	1338982,70	картометрический	7,00	-
25	328969,90	1339094,60	картометрический	7,00	-
26	328947,97	1339129,70	картометрический	7,00	-
27	328926,03	1339148,90	картометрический	7,00	-
28	328910,68	1339194,98	картометрический	7,00	-
29	328819,11	1339279,45	картометрический	7,00	-
30	328765,07	1339340,64	картометрический	7,00	-
31	328712,59	1339311,05	картометрический	7,00	-
32	328641,73	1339304,18	картометрический	7,00	-

1	2	3	4	5	6
33	328598,15	1339282,71	картометрический	7,00	-
34	328582,73	1339259,23	картометрический	7,00	-
35	328589,43	1339245,82	картометрический	7,00	-
36	328588,09	1339236,42	картометрический	7,00	-
37	328575,35	1339226,36	картометрический	7,00	-
38	328565,30	1339226,36	картометрический	7,00	-
39	328556,58	1339239,78	картометрический	7,00	-
40	328547,20	1339236,42	картометрический	7,00	-
41	328529,77	1339209,59	картометрический	7,00	-
42	328513,68	1339158,61	картометрический	7,00	-
43	328514,35	1339075,42	картометрический	7,00	-
44	328511,67	1339001,63	картометрический	7,00	-
45	328491,55	1338952,66	картометрический	7,00	-
46	328460,71	1338917,78	картометрический	7,00	-
47	328401,05	1338916,43	картометрический	7,00	-
48	328328,87	1338915,69	картометрический	7,00	-
49	328277,91	1338921,73	картометрический	7,00	-
50	328150,54	1338973,39	картометрический	7,00	-
51	328090,20	1339008,94	картометрический	7,00	-
52	328029,19	1339060,59	картометрический	7,00	-
53	328009,75	1339093,47	картометрический	7,00	-
54	327986,96	1339109,57	картометрический	7,00	-
55	327905,36	1339122,40	картометрический	7,00	-
56	327882,57	1339110,33	картометрический	7,00	-
57	327848,38	1339016,41	картометрический	7,00	-
58	327824,24	1338993,60	картометрический	7,00	-
59	327788,71	1338987,57	картометрический	7,00	-
60	327690,83	1338988,91	картометрический	7,00	-
61	327645,25	1338974,15	картометрический	7,00	-
62	327628,48	1338941,95	картометрический	7,00	-
63	327632,51	1338907,07	картометрический	7,00	-
64	327664,69	1338869,50	картометрический	7,00	-
65	327730,39	1338825,89	картометрический	7,00	-
66	327786,70	1338774,24	картометрический	7,00	-
67	327812,85	1338732,65	картометрический	7,00	-
68	327822,30	1338652,29	картометрический	7,00	-
69	327818,95	1338629,48	картометрический	7,00	-
70	327811,57	1338518,12	картометрический	7,00	-
71	327793,47	1338396,03	картометрический	7,00	-
72	327775,37	1338326,26	картометрический	7,00	-
73	327769,34	1338239,05	картометрический	7,00	-
74	327770,01	1338171,30	картометрический	7,00	-
75	327759,95	1338101,53	картометрический	7,00	-
76	327741,18	1338054,57	картометрический	7,00	-
77	327678,16	1337990,84	картометрический	7,00	-
78	327620,78	1337943,05	картометрический	7,00	-

1	2	3	4	5	6
79	327569,16	1337925,61	картометрический	7,00	-
80	327553,74	1337912,19	картометрический	7,00	-
81	327536,98	1337858,53	картометрический	7,00	-
82	327510,84	1337765,28	картометрический	7,00	-
83	327492,07	1337721,67	картометрический	7,00	-
84	327434,41	1337635,81	картометрический	7,00	-
85	327398,88	1337602,94	картометрический	7,00	-
86	327384,80	1337600,92	картометрический	7,00	-
87	327370,05	1337608,30	картометрический	7,00	-
88	327350,36	1337617,59	картометрический	7,00	-
89	327313,49	1337616,25	картометрический	7,00	-
90	327286,67	1337600,82	картометрический	7,00	-
91	327263,21	1337596,79	картометрический	7,00	-
92	327231,03	1337608,87	картометрический	7,00	-
93	327179,41	1337649,12	картометрический	7,00	-
94	327149,91	1337690,04	картометрический	7,00	-
95	327145,89	1337712,85	картометрический	7,00	-
96	327144,55	1337740,35	картометрический	7,00	-
97	327147,90	1337765,84	картометрический	7,00	-
98	327143,88	1337794,02	картометрический	7,00	-
99	327121,75	1337855,07	картометрический	7,00	-
100	327107,27	1337874,55	картометрический	7,00	-
101	327085,81	1337878,57	картометрический	7,00	-
102	327046,93	1337875,89	картометрический	7,00	-
103	326993,97	1337859,79	картометрический	7,00	-
104	326951,06	1337831,61	картометрический	7,00	-
105	326926,25	1337796,73	картометрический	7,00	-
106	326903,46	1337717,57	картометрический	7,00	-
107	326860,55	1337632,37	картометрический	7,00	-
108	326861,23	1337594,81	картометрический	7,00	-
109	326889,38	1337556,57	картометрический	7,00	-
110	326958,43	1337497,54	картометрический	7,00	-
111	326993,30	1337483,45	картометрический	7,00	-
112	327011,40	1337479,42	картометрический	7,00	-
113	327023,46	1337461,98	картометрический	7,00	-
114	327021,45	1337443,20	картометрический	7,00	-
115	326992,63	1337409,66	картометрический	7,00	-
116	326895,68	1337363,61	картометрический	7,00	-
117	326874,90	1337356,90	картометрический	7,00	-
118	326855,45	1337358,91	картометрический	7,00	-
119	326835,34	1337366,96	картометрический	7,00	-
120	326763,61	1337362,27	картометрический	7,00	-
121	326714,67	1337351,54	картометрический	7,00	-
122	326539,69	1337358,91	картометрический	7,00	-
123	326508,85	1337354,22	картометрический	7,00	-
124	326497,46	1337341,47	картометрический	7,00	-

1	2	3	4	5	6
125	326491,42	1337325,37	картометрический	7,00	-
126	326489,41	1337313,30	картометрический	7,00	-
127	326502,82	1337288,48	картометрический	7,00	-
128	326545,73	1337235,48	картометрический	7,00	-
129	326571,20	1337178,46	картометрический	7,00	-
130	326583,94	1337092,59	картометрический	7,00	-
131	326575,89	1337040,94	картометрический	7,00	-
132	326541,03	1336990,62	картометрический	7,00	-
133	326503,49	1336957,75	картометрический	7,00	-
134	326464,61	1336943,67	картометрический	7,00	-
135	326412,30	1336936,09	картометрический	7,00	-
136	326378,78	1336907,92	картометрический	7,00	-
137	326348,61	1336836,14	картометрический	7,00	-
138	326303,03	1336746,24	картометрический	7,00	-
139	326299,67	1336715,38	картометрический	7,00	-
140	326318,45	1336606,04	картометрический	7,00	-
141	326349,28	1336477,91	картометрический	7,00	-
142	326359,66	1336323,85	картометрический	7,00	-
143	326350,94	1336280,25	картометрический	7,00	-
144	326332,17	1336239,33	картометрический	7,00	-
145	326316,75	1336227,92	картометрический	7,00	-
146	326260,44	1336193,71	картометрический	7,00	-
147	326230,94	1336167,55	картометрический	7,00	-
148	326208,15	1336126,63	картометрический	7,00	-
149	326208,15	1336088,39	картометрический	7,00	-
150	326226,25	1336062,90	картометрический	7,00	-
151	326251,72	1336058,20	картометрический	7,00	-
152	326274,52	1336059,54	картометрический	7,00	-
153	326322,12	1336064,91	картометрический	7,00	-
154	326352,28	1336062,23	картометрический	7,00	-
155	326363,68	1336049,48	картометрический	7,00	-
156	326373,07	1336027,34	картометрический	7,00	-
157	326358,32	1335973,00	картометрический	7,00	-
158	326342,23	1335926,72	картометрический	7,00	-
159	326320,10	1335914,64	картометрический	7,00	-
160	326282,56	1335911,29	картометрический	7,00	-
161	326230,94	1335881,10	картометрический	7,00	-
162	326181,33	1335792,55	картометрический	7,00	-
163	326153,57	1335721,19	картометрический	7,00	-
164	326158,16	1335667,68	картометрический	7,00	-
165	326180,81	1335637,17	картометрический	7,00	-
166	326201,39	1335608,44	картометрический	7,00	-
167	326198,68	1335593,27	картометрический	7,00	-
168	326178,64	1335566,71	картометрический	7,00	-
169	326159,68	1335561,29	картометрический	7,00	-
170	326138,56	1335578,63	картометрический	7,00	-

1	2	3	4	5	6
171	326111,48	1335605,19	картометрический	7,00	-
172	326072,49	1335607,36	картометрический	7,00	-
173	326056,24	1335591,64	картометрический	7,00	-
174	326056,78	1335549,37	картометрический	7,00	-
175	326056,24	1335485,96	картометрический	7,00	-
176	326074,65	1335390,03	картометрический	7,00	-
177	326070,32	1335371,07	картометрический	7,00	-
178	326055,15	1335353,72	картометрический	7,00	-
179	326030,78	1335341,26	картометрический	7,00	-
180	325908,54	1335319,34	картометрический	7,00	-
181	325871,17	1335327,47	картометрический	7,00	-
182	325793,72	1335388,17	картометрический	7,00	-
183	325741,72	1335443,45	картометрический	7,00	-
184	325707,90	1335495,47	картометрический	7,00	-
185	325682,99	1335535,04	картометрический	7,00	-
186	325655,36	1335546,96	картометрический	7,00	-
187	325622,87	1335527,99	картометрический	7,00	-
188	325583,33	1335482,47	картометрический	7,00	-
189	325570,33	1335454,28	картометрический	7,00	-
190	325586,58	1335396,84	картометрический	7,00	-
191	325606,08	1335374,62	картометрический	7,00	-
192	325627,20	1335371,91	картометрический	7,00	-
193	325690,57	1335374,07	картометрический	7,00	-
194	325718,19	1335367,57	картометрический	7,00	-
195	325724,15	1335346,98	картометрический	7,00	-
196	325716,57	1335296,03	картометрический	7,00	-
197	325690,57	1335257,55	картометрический	7,00	-
198	325664,57	1335240,75	картометрический	7,00	-
199	325582,25	1335252,68	картометрический	7,00	-
200	325527,00	1335258,64	картометрический	7,00	-
201	325487,50	1335241,07	картометрический	7,00	-
202	325444,17	1335204,75	картометрический	7,00	-
203	325439,29	1335186,87	картометрический	7,00	-
204	325452,83	1335162,48	картометрический	7,00	-
205	325493,46	1335124,00	картометрический	7,00	-
206	325514,04	1335086,61	картометрический	7,00	-
207	325522,16	1335053,55	картометрический	7,00	-
208	325509,70	1335025,37	картометрический	7,00	-
209	325455,00	1334986,89	картометрический	7,00	-
210	325440,92	1334954,37	картометрический	7,00	-
211	325351,55	1334907,22	картометрический	7,00	-
212	325336,39	1334882,83	картометрический	7,00	-
213	325294,14	1334796,66	картометрический	7,00	-
214	325269,23	1334770,65	картометрический	7,00	-
215	325217,24	1334759,27	картометрический	7,00	-
216	325128,95	1334738,67	картометрический	7,00	-

1	2	3	4	5	6
217	325115,95	1334731,09	картометрический	7,00	-
218	325086,48	1334646,28	картометрический	7,00	-
219	325083,77	1334616,47	картометрический	7,00	-
220	325088,65	1334600,21	картометрический	7,00	-
221	325107,06	1334591,00	картометрический	7,00	-
222	325125,48	1334587,75	картометрический	7,00	-
223	325200,76	1334562,82	картометрический	7,00	-
224	325233,80	1334529,76	картометрический	7,00	-
225	325254,92	1334490,74	картометрический	7,00	-
226	325265,75	1334407,82	картометрический	7,00	-
227	325260,34	1334353,08	картометрический	7,00	-
228	325231,09	1334278,29	картометрический	7,00	-
229	325206,18	1334260,41	картометрический	7,00	-
230	325121,69	1334227,89	картометрический	7,00	-
231	325049,11	1334181,28	картометрический	7,00	-
232	325006,09	1334132,70	картометрический	7,00	-
233	324979,55	1334103,98	картометрический	7,00	-
234	324934,06	1334081,76	картометрический	7,00	-
235	324895,61	1334067,13	картометрический	7,00	-
236	324862,03	1334067,67	картометрический	7,00	-
237	324831,15	1334067,13	картометрический	7,00	-
238	324774,83	1334050,32	картометрический	7,00	-
239	324751,00	1334029,19	картометрический	7,00	-
240	324730,81	1333995,49	картометрический	7,00	-
241	324729,73	1333976,52	картометрический	7,00	-
242	324753,02	1333914,74	картометрический	7,00	-
243	324781,18	1333869,22	картометрический	7,00	-
244	324814,76	1333845,37	картометрический	7,00	-
245	324841,84	1333841,58	картометрический	7,00	-
246	324887,34	1333841,58	картометрический	7,00	-
247	324963,16	1333860,55	картометрический	7,00	-
248	324990,78	1333861,09	картометрический	7,00	-
249	325007,57	1333854,04	картометрический	7,00	-
250	325025,99	1333840,49	картометрический	7,00	-
251	325033,57	1333824,24	картометрический	7,00	-
252	325033,57	1333804,18	картометрический	7,00	-
253	325027,07	1333774,38	картометрический	7,00	-
254	324966,95	1333658,94	картометрический	7,00	-
255	324915,50	1333594,45	картометрический	7,00	-
256	324850,51	1333527,79	картометрический	7,00	-
257	324841,30	1333500,69	картометрический	7,00	-
258	324846,17	1333458,96	картометрический	7,00	-
259	324855,93	1333436,45	картометрический	7,00	-
260	324874,89	1333414,77	картометрический	7,00	-
261	324891,68	1333407,19	картометрический	7,00	-
262	324923,09	1333401,22	картометрический	7,00	-

1	2	3	4	5	6
263	324963,71	1333402,31	картометрический	7,00	-
264	325026,54	1333428,86	картометрический	7,00	-
265	325080,48	1333479,27	картометрический	7,00	-
266	325128,69	1333500,40	картометрический	7,00	-
267	325146,56	1333499,86	картометрический	7,00	-
268	325171,47	1333495,53	картометрический	7,00	-
269	325226,72	1333434,28	картометрический	7,00	-
270	325229,97	1333420,74	картометрический	7,00	-
271	325232,67	1333260,86	картометрический	7,00	-
272	325220,22	1333221,30	картометрический	7,00	-
273	325216,97	1333176,86	картометрический	7,00	-
274	325191,51	1333131,33	картометрический	7,00	-
275	325186,10	1333109,11	картометрический	7,00	-
276	325193,68	1333091,23	картометрический	7,00	-
277	325193,68	1333082,01	картометрический	7,00	-
278	325189,35	1333067,92	картометрический	7,00	-
279	325137,35	1333009,93	картометрический	7,00	-
280	325079,87	1332952,68	картометрический	7,00	-
281	325065,79	1332923,96	картометрический	7,00	-
282	325062,00	1332894,15	картометрический	7,00	-
283	325069,04	1332862,17	картометрический	7,00	-
284	325091,78	1332830,74	картометрический	7,00	-
285	325110,20	1332818,82	картометрический	7,00	-
286	325151,90	1332812,31	картометрический	7,00	-
287	325214,73	1332812,31	картометрический	7,00	-
288	325236,39	1332799,31	картометрический	7,00	-
289	325246,68	1332776,00	картометрический	7,00	-
290	325241,81	1332746,19	картометрический	7,00	-
291	325215,81	1332711,51	картометрический	7,00	-
292	325174,11	1332693,63	картометрический	7,00	-
293	325104,24	1332686,04	картометрический	7,00	-
294	325064,16	1332684,41	картометрический	7,00	-
295	325043,04	1332669,78	картометрический	7,00	-
296	325032,75	1332645,93	картометрический	7,00	-
297	325034,91	1332623,71	картометрический	7,00	-
298	325062,00	1332595,53	картометрический	7,00	-
299	325152,99	1332534,83	картометрический	7,00	-
300	325164,90	1332537,00	картометрический	7,00	-
301	325240,18	1332568,98	картометрический	7,00	-
302	325279,59	1332594,93	картометрический	7,00	-
303	325301,79	1332600,89	картометрический	7,00	-
304	325331,04	1332597,64	картометрический	7,00	-
305	325343,50	1332584,64	картометрический	7,00	-
306	325346,21	1332551,04	картометрический	7,00	-
307	325343,50	1332503,34	картометрический	7,00	-
308	325351,62	1332437,77	картометрический	7,00	-

1	2	3	4	5	6
309	325334,83	1332401,46	картометрический	7,00	-
310	325277,42	1332321,25	картометрический	7,00	-
311	325176,97	1332236,35	картометрический	7,00	-
312	325127,68	1332204,91	картометрический	7,00	-
313	325072,98	1332170,77	картометрический	7,00	-
314	325003,65	1332132,29	картометрический	7,00	-
315	324982,53	1332088,94	картометрический	7,00	-
316	324978,20	1332014,69	картометрический	7,00	-
317	324982,53	1331984,88	картометрический	7,00	-
318	324999,86	1331964,83	картометрический	7,00	-
319	325020,98	1331955,61	картометрический	7,00	-
320	325033,98	1331955,07	картометрический	7,00	-
321	325057,27	1331962,66	картометрический	7,00	-
322	325096,27	1331963,74	картометрический	7,00	-
323	325166,68	1331934,48	картометрический	7,00	-
324	325199,17	1331910,09	картометрический	7,00	-
325	325214,88	1331884,08	картометрический	7,00	-
326	325213,25	1331861,86	картометрический	7,00	-
327	325197,01	1331839,64	картометрический	7,00	-
328	325165,05	1331819,58	картометрический	7,00	-
329	325131,47	1331776,77	картометрический	7,00	-
330	325121,18	1331735,58	картометрический	7,00	-
331	325119,02	1331664,16	картометрический	7,00	-
332	325102,23	1331625,14	картометрический	7,00	-
333	325064,32	1331569,32	картометрический	7,00	-
334	325064,32	1331537,89	картометрический	7,00	-
335	325076,23	1331501,58	картометрический	7,00	-
336	325084,90	1331492,36	картометрический	7,00	-
337	325098,98	1331476,65	картометрический	7,00	-
338	325123,35	1331435,46	картометрический	7,00	-
339	325130,93	1331420,82	картометрический	7,00	-
340	325153,68	1331400,77	картометрический	7,00	-
341	325188,89	1331373,13	картометрический	7,00	-
342	325202,43	1331347,12	картометрический	7,00	-
343	325205,13	1331292,92	картометрический	7,00	-
344	325195,93	1331238,19	картометрический	7,00	-
345	325176,43	1331207,84	картометрический	7,00	-
346	325154,76	1331185,62	картометрический	7,00	-
347	325115,23	1331159,06	картометрический	7,00	-
348	325095,73	1331126,54	картометрический	7,00	-
349	325086,52	1331089,15	картометрический	7,00	-
350	325092,40	1330992,85	картометрический	7,00	-
351	325099,45	1330950,04	картометрический	7,00	-
352	325131,40	1330898,55	картометрический	7,00	-
353	325163,90	1330861,16	картометрический	7,00	-
354	325175,81	1330847,07	картометрический	7,00	-

1	2	3	4	5	6
355	325176,35	1330834,06	картометрический	7,00	-
356	325164,44	1330808,59	картометрический	7,00	-
357	325140,61	1330781,49	картометрический	7,00	-
358	325106,49	1330754,93	картометрический	7,00	-
359	325077,78	1330728,38	картометрический	7,00	-
360	325068,57	1330708,87	картометрический	7,00	-
361	325068,03	1330686,65	картометрический	7,00	-
362	325083,20	1330647,08	картометрический	7,00	-
363	325092,95	1330602,64	картометрический	7,00	-
364	325095,65	1330573,92	картометрический	7,00	-
365	325085,91	1330524,60	картометрический	7,00	-
366	325091,32	1330513,22	картометрический	7,00	-
367	325127,62	1330395,80	картометрический	7,00	-
368	325126,54	1330365,99	картометрический	7,00	-
369	325110,29	1330296,62	картометрический	7,00	-
370	325111,91	1330266,27	картометрический	7,00	-
371	325123,29	1330252,72	картометрический	7,00	-
372	325164,99	1330242,97	картометрический	7,00	-
373	325224,57	1330226,71	картометрический	7,00	-
374	325266,81	1330188,77	картометрический	7,00	-
375	325287,40	1330161,68	картометрический	7,00	-
376	325293,35	1330132,95	картометрический	7,00	-
377	325277,65	1330113,98	картометрический	7,00	-
378	325245,69	1330098,81	картометрический	7,00	-
379	325224,03	1330075,50	картометрический	7,00	-
380	325219,15	1330047,32	картометрический	7,00	-
381	325226,19	1330022,93	картометрический	7,00	-
382	325246,78	1329961,69	картометрический	7,00	-
383	325248,94	1329890,70	картометрический	7,00	-
384	325251,30	1329864,20	картометрический	7,00	-
385	325274,04	1329804,04	картометрический	7,00	-
386	325306,54	1329748,22	картометрический	7,00	-
387	325341,74	1329623,57	картометрический	7,00	-
388	325349,33	1329598,10	картометрический	7,00	-
389	325357,45	1329498,92	картометрический	7,00	-
390	325358,53	1329452,85	картометрический	7,00	-
391	325349,33	1329443,64	картометрический	7,00	-
392	325334,70	1329430,09	картометрический	7,00	-
393	325305,46	1329411,66	картометрический	7,00	-
394	325234,51	1329331,45	картометрический	7,00	-
395	325226,38	1329308,15	картометрический	7,00	-
396	325225,84	1329290,81	картометрический	7,00	-
397	325234,51	1329280,51	картометрический	7,00	-
398	325263,21	1329272,92	картометрический	7,00	-
399	325293,00	1329259,37	картометрический	7,00	-
400	325311,41	1329245,28	картометрический	7,00	-

1	2	3	4	5	6
401	325370,45	1329150,98	картометрический	7,00	-
402	325371,53	1329139,06	картометрический	7,00	-
403	325365,58	1329124,43	картометрический	7,00	-
404	325344,45	1329109,79	картометрический	7,00	-
405	325337,95	1329099,50	картометрический	7,00	-
406	325343,37	1329081,07	картометрический	7,00	-
407	325363,09	1329029,79	картометрический	7,00	-
408	325377,71	1329018,95	картометрический	7,00	-
409	325398,29	1329018,95	картометрический	7,00	-
410	325441,62	1329020,03	картометрический	7,00	-
411	325476,28	1329009,19	картометрический	7,00	-
412	325502,28	1328986,97	картометрический	7,00	-
413	325510,95	1328972,88	картометрический	7,00	-
414	325507,16	1328956,08	картометрический	7,00	-
415	325494,70	1328939,82	картометрический	7,00	-
416	325474,66	1328906,76	картометрический	7,00	-
417	325475,74	1328874,79	картометрический	7,00	-
418	325477,91	1328832,52	картометрический	7,00	-
419	325471,95	1328815,72	картометрический	7,00	-
420	325462,74	1328808,13	картометрический	7,00	-
421	325454,08	1328804,33	картометрический	7,00	-
422	325443,79	1328804,88	картометрический	7,00	-
423	325436,21	1328814,09	картометрический	7,00	-
424	325425,92	1328840,10	картометрический	7,00	-
425	325403,17	1328868,83	картометрический	7,00	-
426	325395,59	1328894,30	картометрический	7,00	-
427	325379,88	1328912,73	картометрический	7,00	-
428	325318,14	1328941,45	картометрический	7,00	-
429	325301,89	1328939,28	картометрический	7,00	-
430	325288,35	1328925,73	картометрический	7,00	-
431	325278,06	1328896,47	картометрический	7,00	-
432	325249,89	1328851,48	картометрический	7,00	-
433	325248,27	1328827,10	картометрический	7,00	-
434	325262,35	1328781,57	картометрический	7,00	-
435	325287,26	1328734,96	картометрический	7,00	-
436	325448,12	1328596,77	картометрический	7,00	-
437	325476,28	1328587,55	картометрический	7,00	-
438	325494,16	1328587,55	картометрический	7,00	-
439	325576,48	1328601,10	картометрический	7,00	-
440	325610,06	1328597,85	картометрический	7,00	-
441	325646,18	1328579,19	картометрический	7,00	-
442	325681,39	1328544,51	картометрический	7,00	-
443	325741,51	1328460,51	картометрический	7,00	-
444	325754,50	1328419,86	картометрический	7,00	-
445	325762,09	1328362,95	картометрический	7,00	-
446	325790,25	1328322,31	картометрический	7,00	-

1	2	3	4	5	6
447	325817,87	1328308,22	картометрический	7,00	-
448	325856,87	1328301,71	картометрический	7,00	-
449	325942,98	1328320,14	картометрический	7,00	-
450	326088,46	1328383,91	картометрический	7,00	-
451	326194,89	1328436,88	картометрический	7,00	-
452	326250,57	1328462,46	картометрический	7,00	-
453	326445,53	1328504,53	картометрический	7,00	-
454	326532,68	1328492,29	картометрический	7,00	-
455	326569,38	1328475,46	картометрический	7,00	-
456	326577,02	1328464,75	картометрический	7,00	-
457	326575,49	1328450,22	картометрический	7,00	-
458	326555,62	1328429,56	картометрический	7,00	-
459	326527,33	1328411,97	картометрический	7,00	-
460	326417,24	1328405,85	картометрический	7,00	-
461	326377,48	1328411,20	картометрический	7,00	-
462	326341,55	1328394,37	картометрический	7,00	-
463	326241,40	1328346,94	картометрический	7,00	-
464	326181,99	1328334,57	картометрический	7,00	-
465	326160,59	1328316,21	картометрический	7,00	-
466	326154,47	1328296,32	картометрический	7,00	-
467	326161,35	1328274,90	картометрический	7,00	-
468	326183,52	1328248,89	картометрический	7,00	-
469	326220,98	1328238,18	картометрический	7,00	-
470	326265,33	1328229,00	картометрический	7,00	-
471	326350,19	1328203,76	картометрический	7,00	-
472	326440,23	1328198,38	картометрический	7,00	-
473	326483,04	1328180,78	картометрический	7,00	-
474	326522,80	1328155,54	картометрический	7,00	-
475	326558,73	1328114,99	картометрический	7,00	-
476	326584,72	1328066,03	картометрический	7,00	-
477	326584,72	1328046,91	картометрический	7,00	-
478	326574,78	1328020,90	картометрический	7,00	-
479	326554,91	1328005,60	картометрический	7,00	-
480	326544,97	1327981,12	картометрический	7,00	-
481	326551,85	1327939,04	картометрический	7,00	-
482	326583,96	1327890,08	картометрический	7,00	-
483	326605,37	1327878,61	картометрический	7,00	-
484	326622,18	1327869,43	картометрический	7,00	-
485	326624,48	1327860,25	картометрический	7,00	-
486	326619,89	1327850,30	картометрический	7,00	-
487	326598,48	1327825,82	картометрический	7,00	-
488	326593,90	1327789,10	картометрический	7,00	-
489	326601,54	1327763,86	картометрический	7,00	-
490	326615,30	1327740,90	картометрический	7,00	-
491	326666,53	1327712,60	картометрический	7,00	-
492	326690,23	1327706,48	картометрический	7,00	-

1	2	3	4	5	6
493	326707,05	1327682,76	картометрический	7,00	-
494	326710,87	1327663,64	картометрический	7,00	-
495	326705,71	1327553,75	картометрический	7,00	-
496	326706,47	1327516,27	картометрический	7,00	-
497	326718,71	1327487,96	картометрический	7,00	-
498	326737,05	1327477,25	картометрический	7,00	-
499	326801,27	1327467,31	картометрический	7,00	-
500	326889,96	1327409,93	картометрический	7,00	-
501	326919,01	1327384,69	картометрический	7,00	-
502	326937,36	1327358,68	картометрический	7,00	-
503	326938,12	1327344,14	картометрический	7,00	-
504	326902,19	1327284,47	картометрический	7,00	-
505	326884,60	1327260,76	картометрический	7,00	-
506	326857,08	1327255,40	картометрический	7,00	-
507	326811,21	1327247,75	картометрический	7,00	-
508	326785,22	1327228,63	картометрический	7,00	-
509	326774,51	1327201,09	картометрический	7,00	-
510	326787,51	1327158,25	картометрический	7,00	-
511	326819,62	1327129,94	картометрический	7,00	-
512	326840,26	1327125,35	картометрический	7,00	-
513	326890,72	1327146,01	картометрический	7,00	-
514	326916,71	1327173,55	картометрический	7,00	-
515	326929,71	1327169,72	картометрический	7,00	-
516	326956,47	1327138,36	картометрический	7,00	-
517	326964,88	1327103,17	картометрический	7,00	-
518	326987,05	1326996,83	картометрический	7,00	-
519	326992,14	1326968,88	картометрический	7,00	-
520	327012,02	1326948,99	картометрический	7,00	-
521	327031,89	1326942,10	картометрический	7,00	-
522	327058,65	1326945,16	картометрический	7,00	-
523	327077,00	1326959,70	картометрический	7,00	-
524	327093,82	1326986,47	картометрический	7,00	-
525	327122,87	1327028,55	картометрический	7,00	-
526	327153,45	1327049,97	картометрический	7,00	-
527	327181,74	1327049,20	картометрический	7,00	-
528	327197,79	1327036,96	картометрический	7,00	-
529	327224,55	1327005,60	картометрический	7,00	-
530	327250,55	1326938,28	картометрический	7,00	-
531	327253,60	1326861,78	картометрический	7,00	-
532	327250,55	1326792,93	картометрический	7,00	-
533	327265,84	1326776,10	картометрический	7,00	-
534	327304,06	1326761,56	картометрический	7,00	-
535	327359,87	1326760,03	картометрический	7,00	-
536	327398,10	1326773,04	картометрический	7,00	-
537	327466,74	1326812,15	картометрический	7,00	-
538	327498,85	1326845,81	картометрический	7,00	-

1	2	3	4	5	6
539	327524,84	1326875,65	картометрический	7,00	-
540	327542,42	1326882,53	картометрический	7,00	-
541	327615,05	1326887,12	картометрический	7,00	-
542	327758,02	1326874,12	картометрический	7,00	-
543	327780,19	1326861,11	картометрический	7,00	-
544	327793,18	1326842,75	картометрический	7,00	-
545	327831,41	1326809,86	картометрический	7,00	-
546	327869,63	1326784,61	картометрический	7,00	-
547	327891,42	1326752,33	картометрический	7,00	-
548	327896,01	1326728,62	картометрический	7,00	-
549	327888,36	1326707,96	картометрический	7,00	-
550	327861,60	1326680,42	картометрический	7,00	-
551	327851,66	1326665,12	картометрический	7,00	-
552	327853,96	1326645,23	картометрический	7,00	-
553	327860,84	1326623,81	картометрический	7,00	-
554	327878,42	1326605,45	картометрический	7,00	-
555	327886,83	1326589,39	картометрический	7,00	-
556	327886,07	1326577,91	картометрический	7,00	-
557	327875,36	1326567,97	картометрический	7,00	-
558	327813,44	1326525,13	картометрический	7,00	-
559	327780,56	1326499,88	картометрический	7,00	-
560	327756,86	1326460,10	картометрический	7,00	-
561	327763,74	1326428,74	картометрический	7,00	-
562	327782,09	1326407,32	картометрический	7,00	-
563	327809,62	1326369,07	картометрический	7,00	-
564	327890,65	1326216,83	картометрический	7,00	-
565	327976,28	1326119,67	картометрический	7,00	-
566	328022,91	1326089,07	картометрический	7,00	-
567	328054,26	1326082,19	картометрический	7,00	-
568	328094,78	1326081,42	картометрический	7,00	-
569	328136,83	1326083,72	картометрический	7,00	-
570	328170,97	1326074,16	картометрический	7,00	-
571	328213,02	1326041,26	картометрический	7,00	-
572	328253,54	1325994,60	картометрический	7,00	-
573	328291,00	1325944,87	картометрический	7,00	-
574	328331,52	1325920,39	картометрический	7,00	-
575	328348,34	1325920,39	картометрический	7,00	-
576	328437,02	1325947,93	картометрический	7,00	-
577	328561,64	1325974,71	картометрический	7,00	-
578	328688,33	1325987,00	картометрический	7,00	-
579	328731,91	1325986,23	картометрический	7,00	-
580	328777,02	1325965,58	картометрический	7,00	-
581	328852,70	1325908,20	картометрический	7,00	-
582	328885,58	1325884,49	картометрический	7,00	-
583	328925,33	1325863,07	картометрический	7,00	-
584	328975,02	1325850,06	картометрический	7,00	-

1	2	3	4	5	6
585	329032,10	1325836,97	картометрический	7,00	-
586	329067,26	1325806,37	картометрический	7,00	-
587	329123,84	1325742,11	картометрический	7,00	-
588	329149,07	1325732,93	картометрический	7,00	-
589	329184,24	1325738,29	картометрический	7,00	-
590	329314,97	1325748,23	картометрический	7,00	-
591	329355,49	1325720,69	картометрический	7,00	-
592	329404,42	1325660,26	картометрический	7,00	-
593	329476,78	1325548,20	картометрический	7,00	-
594	329498,95	1325459,46	картометрический	7,00	-
595	329565,47	1325327,12	картометрический	7,00	-
596	329636,57	1325223,84	картометрический	7,00	-
597	329744,36	1325119,80	картометрический	7,00	-
598	329782,36	1325108,15	картометрический	7,00	-
599	330017,83	1324972,75	картометрический	7,00	-
600	330124,86	1324890,13	картометрический	7,00	-
601	330208,19	1324844,23	картометрический	7,00	-
602	330249,90	1324799,68	картометрический	7,00	-
603	330418,09	1324642,09	картометрический	7,00	-
604	330499,90	1324599,25	картометрический	7,00	-
605	330550,36	1324562,53	картометрический	7,00	-
606	330592,79	1324507,35	картометрический	7,00	-
607	330777,80	1324289,32	картометрический	7,00	-
608	330881,01	1324199,82	картометрический	7,00	-
609	331030,57	1324107,65	картометрический	7,00	-
610	331133,01	1324006,67	картометрический	7,00	-
611	331203,35	1323888,86	картометрический	7,00	-
612	331234,69	1323756,52	картометрический	7,00	-
613	331291,97	1323590,04	картометрический	7,00	-
614	331323,32	1323497,47	картометрический	7,00	-
615	331388,30	1323389,61	картометрический	7,00	-
616	331421,94	1323361,30	картометрический	7,00	-
617	331522,86	1323324,58	картометрический	7,00	-
618	331575,61	1323287,10	картометрический	7,00	-
619	331688,76	1323173,87	картометрический	7,00	-
620	331715,51	1323126,44	картометрический	7,00	-
621	331724,69	1323086,66	картометрический	7,00	-
622	331740,74	1323075,19	картометрический	7,00	-
623	331817,19	1323071,36	картометрический	7,00	-
624	331857,33	1323073,66	картометрический	7,00	-
625	331946,77	1323092,78	картометрический	7,00	-
626	331978,12	1323091,25	картометрический	7,00	-
627	332029,34	1323108,85	картометрический	7,00	-
628	332114,20	1323132,56	картометрический	7,00	-
629	332157,60	1323139,52	картометрический	7,00	-
630	332169,07	1323147,93	картометрический	7,00	-

1	2	3	4	5	6
631	332182,83	1323147,93	картометрический	7,00	-
632	332202,49	1323132,23	картометрический	7,00	-
633	332220,19	1323127,51	картометрический	7,00	-
634	332303,96	1323120,42	картометрический	7,00	-
635	332355,48	1323096,42	картометрический	7,00	-
636	332414,39	1323102,32	картометрический	7,00	-
637	332430,91	1323110,98	картометрический	7,00	-
638	332474,17	1323169,62	картометрический	7,00	-
639	332502,49	1323234,16	картометрический	7,00	-
640	332500,91	1323260,92	картометрический	7,00	-
641	332498,16	1323276,66	картометрический	7,00	-
642	332509,17	1323305,39	картометрический	7,00	-
643	332517,43	1323334,51	картометрический	7,00	-
644	332544,57	1323365,20	картометрический	7,00	-
645	332578,78	1323383,31	картометрический	7,00	-
646	332599,63	1323385,27	картометрический	7,00	-
647	332621,26	1323377,40	картометрический	7,00	-
648	332641,71	1323382,52	картометрический	7,00	-
649	332728,09	1323378,66	картометрический	7,00	-
650	332797,31	1323379,05	картометрический	7,00	-
651	332842,93	1323373,15	картометрический	7,00	-
652	332877,07	1323375,13	картометрический	7,00	-
653	332892,41	1323386,54	картометрический	7,00	-
654	332906,56	1323386,54	картометрический	7,00	-
655	332914,04	1323391,65	картометрический	7,00	-
656	332923,87	1323392,05	картометрический	7,00	-
657	332939,99	1323408,97	картометрический	7,00	-
658	332958,48	1323415,66	картометрический	7,00	-
659	332970,27	1323424,71	картометрический	7,00	-
660	332972,63	1323440,85	картометрический	7,00	-
661	332977,35	1323451,47	картометрический	7,00	-
662	332987,58	1323465,24	картометрический	7,00	-
663	332990,33	1323487,68	картометрический	7,00	-
664	332992,69	1323518,37	картометрический	7,00	-
665	333000,16	1323536,87	картометрический	7,00	-
666	333002,52	1323581,34	картометрический	7,00	-
667	333006,46	1323607,70	картометрический	7,00	-
668	333019,04	1323632,89	картометрический	7,00	-
669	333025,73	1323635,25	картометрический	7,00	-
670	333080,39	1323635,64	картометрический	7,00	-
671	333102,42	1323636,43	картометрический	7,00	-
672	333115,51	1323623,83	картометрический	7,00	-
673	333117,08	1323612,02	картометрический	7,00	-
674	333104,89	1323596,68	картометрический	7,00	-
675	333098,20	1323573,46	картометрический	7,00	-
676	333102,14	1323548,66	картометрический	7,00	-

1	2	3	4	5	6
677	333108,43	1323534,10	картометрический	7,00	-
678	333101,74	1323506,56	картометрический	7,00	-
679	333105,28	1323491,21	картометрический	7,00	-
680	333112,76	1323475,47	картометрический	7,00	-
681	333112,76	1323445,17	картометрический	7,00	-
682	333119,83	1323384,95	картометрический	7,00	-
683	333118,26	1323336,16	картометрический	7,00	-
684	333168,21	1323248,79	картометрический	7,00	-
685	333195,74	1323227,54	картометрический	7,00	-
686	333257,01	1323190,82	картометрический	7,00	-
687	333268,41	1323173,90	картометрический	7,00	-
688	333284,14	1323163,28	картометрический	7,00	-
689	333308,13	1323114,08	картометрический	7,00	-
690	333313,25	1323083,78	картометрический	7,00	-
691	333304,99	1323053,09	картометрический	7,00	-
692	333279,42	1323008,22	картометрический	7,00	-
693	333251,11	1322983,04	картометрический	7,00	-
694	333229,87	1322977,13	картометрический	7,00	-
695	333191,33	1322971,23	картометрический	7,00	-
696	333179,14	1322964,93	картометрический	7,00	-
697	333167,50	1322938,29	картометрический	7,00	-
698	333169,61	1322890,37	картометрический	7,00	-
699	333197,08	1322851,61	картометрический	7,00	-
700	333230,18	1322835,40	картометрический	7,00	-
701	333249,90	1322844,56	картометрический	7,00	-
702	333259,06	1322850,20	картометрический	7,00	-
703	333278,08	1322842,44	картометрический	7,00	-
704	333294,28	1322830,46	картометрический	7,00	-
705	333305,55	1322829,76	картометрический	7,00	-
706	333309,07	1322841,74	картометрический	7,00	-
707	333311,89	1322855,83	картометрический	7,00	-
708	333322,45	1322862,18	картометрический	7,00	-
709	333336,54	1322860,06	картометрический	7,00	-
710	333354,85	1322848,79	картометрический	7,00	-
711	333364,71	1322836,10	картометрический	7,00	-
712	333397,81	1322832,58	картометрический	7,00	-
713	333417,54	1322822,01	картометрический	7,00	-
714	333420,35	1322805,09	картометрический	7,00	-
715	333405,56	1322762,80	картометрический	7,00	-
716	333395,70	1322725,45	картометрический	7,00	-
717	333397,11	1322695,85	картометрический	7,00	-
718	333379,50	1322650,74	картометрический	7,00	-
719	333375,28	1322619,03	картометрический	7,00	-
720	333387,95	1322600,70	картометрический	7,00	-
721	333399,22	1322590,13	картометрический	7,00	-
722	333402,04	1322565,46	картометрический	7,00	-

1	2	3	4	5	6
723	333412,61	1322546,44	картометрический	7,00	-
724	333429,51	1322534,45	картометрический	7,00	-
725	333473,48	1322516,76	картометрический	7,00	-
726	333512,22	1322513,24	картометрический	7,00	-
727	333558,71	1322528,74	картометрический	7,00	-
728	333640,41	1322547,77	картометрический	7,00	-
729	333671,40	1322551,29	картометрический	7,00	-
730	333703,49	1322545,62	картометрический	7,00	-
731	333744,34	1322547,03	картометрический	7,00	-
732	333771,81	1322542,09	картометрический	7,00	-
733	333814,07	1322528,00	картометрический	7,00	-
734	333850,69	1322535,05	картометрический	7,00	-
735	333892,25	1322554,08	картометрический	7,00	-
736	333926,05	1322580,15	картометрический	7,00	-
737	333933,80	1322588,61	картометрический	7,00	-
738	333950,71	1322632,31	картометрический	7,00	-
739	333957,75	1322688,69	картометрический	7,00	-
740	333965,50	1322726,75	картометрический	7,00	-
741	333964,79	1322749,30	картометрический	7,00	-
742	333974,65	1322771,85	картометрический	7,00	-
743	333976,06	1322823,30	картометрический	7,00	-
744	333966,91	1322871,23	картометрический	7,00	-
745	333969,72	1322898,01	картометрический	7,00	-
746	333983,81	1322917,04	картометрический	7,00	-
747	334002,46	1322947,00	картометрический	7,00	-
748	333997,30	1322962,49	картометрический	7,00	-
749	333833,31	1323482,32	картометрический	7,00	-
750	333749,02	1323625,18	картометрический	7,00	-
751	333736,05	1323654,30	картометрический	7,00	-
752	333698,53	1323711,17	картометрический	7,00	-
753	333623,49	1323735,06	картометрический	7,00	-
754	333437,03	1323776,01	картометрический	7,00	-
755	333276,72	1323849,95	картометрический	7,00	-
756	333247,16	1323902,27	картометрический	7,00	-
757	333225,92	1323964,91	картометрический	7,00	-
758	333235,55	1324020,64	картометрический	7,00	-
759	333274,03	1324105,29	картометрический	7,00	-
760	333320,47	1324242,14	картометрический	7,00	-
761	333330,84	1324290,27	картометрический	7,00	-
762	333330,26	1324392,60	картометрический	7,00	-
763	333335,16	1324441,24	картометрический	7,00	-
764	333359,37	1324543,57	картометрический	7,00	-
765	333356,77	1324591,70	картометрический	7,00	-
766	333335,16	1324643,30	картометрический	7,00	-
767	333327,65	1324681,53	картометрический	7,00	-
768	333334,57	1324722,75	картометрический	7,00	-

1	2	3	4	5	6
769	333332,20	1324900,32	картометрический	7,00	-
770	333393,60	1325082,33	картометрический	7,00	-
771	333516,70	1325461,66	картометрический	7,00	-
772	333554,22	1325562,89	картометрический	7,00	-
773	333558,77	1325819,97	картометрический	7,00	-
774	333545,10	1325886,30	картометрический	7,00	-
775	333526,91	1325962,52	картометрический	7,00	-
776	333534,87	1326022,80	картометрический	7,00	-
777	333592,85	1326153,62	картометрический	7,00	-
778	333575,80	1326510,79	картометрический	7,00	-
779	333544,15	1326673,49	картометрический	7,00	-
780	333517,23	1326803,14	картометрический	7,00	-
781	333506,26	1326858,99	картометрический	7,00	-
782	333478,35	1326953,73	картометрический	7,00	-
783	333468,38	1327046,48	картометрический	7,00	-
784	333447,45	1327084,38	картометрический	7,00	-
785	333422,53	1327111,30	картометрический	7,00	-
786	333404,58	1327185,10	картометрический	7,00	-
787	333374,67	1327287,82	картометрический	7,00	-
788	333397,60	1327320,73	картометрический	7,00	-
789	333404,58	1327352,65	картометрический	7,00	-
790	333397,60	1327385,56	картометрический	7,00	-
791	333400,59	1327437,42	картометрический	7,00	-
792	333380,60	1327486,97	картометрический	7,00	-
793	333385,58	1327549,79	картометрический	7,00	-
794	333361,66	1327618,61	картометрический	7,00	-
795	333357,67	1327641,54	картометрический	7,00	-
796	333353,68	1327716,34	картометрический	7,00	-
797	333345,71	1327783,16	картометрический	7,00	-
798	333319,79	1327843,00	картометрический	7,00	-
799	333313,81	1327870,92	картометрический	7,00	-
800	333323,77	1327927,77	картометрический	7,00	-
801	333354,68	1328010,54	картометрический	7,00	-
802	333375,29	1328098,56	картометрический	7,00	-
803	333378,48	1328224,58	картометрический	7,00	-
804	333372,10	1328253,30	картометрический	7,00	-
805	333325,86	1328313,91	картометрический	7,00	-
806	333279,61	1328401,65	картометрический	7,00	-
807	333280,25	1328474,46	картометрический	7,00	-
808	333268,27	1328540,38	картометрический	7,00	-
809	333297,95	1328614,63	картометрический	7,00	-
810	333378,53	1328731,30	картометрический	7,00	-
811	333387,01	1328814,04	картометрический	7,00	-
812	333393,37	1328911,62	картометрический	7,00	-
813	333452,74	1328990,11	картометрический	7,00	-
814	333590,56	1329134,37	картометрический	7,00	-

1	2	3	4	5	6
815	333637,21	1329278,62	картометрический	7,00	-
816	333635,09	1329518,34	картометрический	7,00	-
817	333640,15	1329748,16	картометрический	7,00	-
818	333671,36	1329975,68	картометрический	7,00	-
819	333671,36	1330032,19	картометрический	7,00	-
820	333652,04	1330106,55	картометрический	7,00	-
821	333573,26	1330185,36	картометрический	7,00	-
822	333543,53	1330277,56	картометрический	7,00	-
823	333553,94	1330405,45	картометрический	7,00	-
824	333551,78	1330450,88	картометрический	7,00	-
825	333544,54	1330468,99	картометрический	7,00	-
826	333528,23	1330504,56	картометрический	7,00	-
827	333527,76	1330505,66	картометрический	7,00	-
828	333515,08	1330535,02	картометрический	7,00	-
829	333509,33	1330553,09	картометрический	7,00	-
830	333506,71	1330579,00	картометрический	7,00	-
831	333503,81	1330598,35	картометрический	7,00	-
832	333507,33	1330624,92	картометрический	7,00	-
833	333509,77	1330648,27	картометрический	7,00	-
834	333513,78	1330675,28	картометрический	7,00	-
835	333526,08	1330699,13	картометрический	7,00	-
836	333535,43	1330719,82	картометрический	7,00	-
837	333543,94	1330732,10	картометрический	7,00	-
838	333568,78	1330742,29	картометрический	7,00	-
839	333588,77	1330747,92	картометрический	7,00	-
840	333556,35	1330785,07	картометрический	7,00	-
841	333460,57	1331102,98	картометрический	7,00	-
842	333372,84	1331317,91	картометрический	7,00	-
843	333260,44	1331375,51	картометрический	7,00	-
844	333223,17	1331420,99	картометрический	7,00	-
845	333223,09	1331411,61	картометрический	7,00	-
846	333220,86	1331392,99	картометрический	7,00	-
847	333220,29	1331388,14	картометрический	7,00	-
848	333219,75	1331383,62	картометрический	7,00	-
849	333214,90	1331369,07	картометрический	7,00	-
850	333207,49	1331360,95	картометрический	7,00	-
851	333192,28	1331351,08	картометрический	7,00	-
852	333166,58	1331342,34	картометрический	7,00	-
853	333148,11	1331338,24	картометрический	7,00	-
854	333119,33	1331339,51	картометрический	7,00	-
855	333098,16	1331338,33	картометрический	7,00	-
856	333082,60	1331336,21	картометрический	7,00	-
857	333052,37	1331342,05	картометрический	7,00	-
858	333040,05	1331344,41	картометрический	7,00	-
859	333000,93	1331350,35	картометрический	7,00	-
860	332979,17	1331351,31	картометрический	7,00	-

1	2	3	4	5	6
861	332967,86	1331350,41	картометрический	7,00	-
862	332948,97	1331352,64	картометрический	7,00	-
863	332939,45	1331360,12	картометрический	7,00	-
864	332938,03	1331391,82	картометрический	7,00	-
865	332935,24	1331424,29	картометрический	7,00	-
866	332933,65	1331467,98	картометрический	7,00	-
867	332932,22	1331475,61	картометрический	7,00	-
868	332931,53	1331479,54	картометрический	7,00	-
869	332929,62	1331490,39	картометрический	7,00	-
870	332928,55	1331496,34	картометрический	7,00	-
871	332922,74	1331555,68	картометрический	7,00	-
872	332927,17	1331608,25	картометрический	7,00	-
873	332937,27	1331645,79	картометрический	7,00	-
874	332952,52	1331688,73	картометрический	7,00	-
875	332964,72	1331720,13	картометрический	7,00	-
876	332984,87	1331778,33	картометрический	7,00	-
877	333003,58	1331819,71	картометрический	7,00	-
878	333028,64	1331846,03	картометрический	7,00	-
879	333031,86	1331855,03	картометрический	7,00	-
880	333041,61	1331868,67	картометрический	7,00	-
881	333049,03	1331877,49	картометрический	7,00	-
882	333059,02	1331880,56	картометрический	7,00	-
883	333069,21	1331872,38	картометрический	7,00	-
884	333084,19	1331861,17	картометрический	7,00	-
885	333101,15	1331847,08	картометрический	7,00	-
886	333112,53	1331833,90	картометрический	7,00	-
887	333128,60	1331815,32	картометрический	7,00	-
888	333132,65	1331811,90	картометрический	7,00	-
889	333146,28	1331801,47	картометрический	7,00	-
890	333152,42	1331796,96	картометрический	7,00	-
891	333162,81	1331793,70	картометрический	7,00	-
892	333174,05	1331793,20	картометрический	7,00	-
893	333195,84	1331792,94	картометрический	7,00	-
894	333218,95	1331792,98	картометрический	7,00	-
895	333250,71	1331829,02	картометрический	7,00	-
896	333334,48	1331959,02	картометрический	7,00	-
897	333383,86	1332058,84	картометрический	7,00	-
898	333391,37	1332072,03	картометрический	7,00	-
899	333404,00	1332085,42	картометрический	7,00	-
900	333465,52	1332211,17	картометрический	7,00	-
901	333502,43	1332303,50	картометрический	7,00	-
902	333607,00	1332480,25	картометрический	7,00	-
903	333657,24	1332643,43	картометрический	7,00	-
904	333656,36	1332684,76	картометрический	7,00	-
905	333604,51	1332986,37	картометрический	7,00	-
906	333593,97	1333092,78	картометрический	7,00	-

1	2	3	4	5	6
907	333593,97	1333155,21	картометрический	7,00	-
908	333613,30	1333222,04	картометрический	7,00	-
909	333615,93	1333279,20	картометрический	7,00	-
910	333599,24	1333347,79	картометрический	7,00	-
911	333601,87	1333403,19	картометрический	7,00	-
912	333593,02	1333431,86	картометрический	7,00	-
913	333590,58	1333633,16	картометрический	7,00	-
914	333585,36	1333638,52	картометрический	7,00	-
915	333544,79	1333680,06	картометрический	7,00	-
916	333507,80	1333709,46	картометрический	7,00	-
917	333479,43	1333739,44	картометрический	7,00	-
918	333453,82	1333766,90	картометрический	7,00	-
919	333424,33	1333793,11	картометрический	7,00	-
920	333393,49	1333810,26	картометрический	7,00	-
921	333378,05	1333818,61	картометрический	7,00	-
922	333343,08	1333829,24	картометрический	7,00	-
923	333325,57	1333833,85	картометрический	7,00	-
924	333288,08	1333840,76	картометрический	7,00	-
925	333247,66	1333826,69	картометрический	7,00	-
926	333154,51	1333822,29	картометрический	7,00	-
927	333071,45	1333816,15	картометрический	7,00	-
928	332804,30	1333875,95	картометрический	7,00	-
929	332773,86	1333913,05	картометрический	7,00	-
930	332745,27	1333935,74	картометрический	7,00	-
931	332836,82	1334076,20	картометрический	7,00	-
932	332848,05	1334199,74	картометрический	7,00	-
933	332727,39	1334375,23	картометрический	7,00	-
934	332711,96	1334595,64	картометрический	7,00	-
935	332748,44	1334741,64	картометрический	7,00	-
936	332768,08	1334782,36	картометрический	7,00	-
937	332824,94	1334886,39	картометрический	7,00	-
938	332853,55	1335207,52	картометрический	7,00	-
939	332892,96	1335212,88	картометрический	7,00	-
940	332922,71	1335268,97	картометрический	7,00	-
941	332906,88	1335353,46	картометрический	7,00	-
942	332871,32	1335439,91	картометрический	7,00	-
943	332874,48	1335500,17	картометрический	7,00	-
944	332860,75	1335550,92	картометрический	7,00	-
945	332841,74	1335665,10	картометрический	7,00	-
946	332813,21	1335708,45	картометрический	7,00	-
947	332816,38	1335784,57	картометрический	7,00	-
948	332835,40	1335827,91	картометрический	7,00	-
949	332890,33	1335869,14	картометрический	7,00	-
950	332939,98	1335891,35	картометрический	7,00	-
951	332749,91	1335888,75	картометрический	7,00	-
952	332741,59	1336807,57	картометрический	7,00	-

1	2	3	4	5	6
953	332678,06	1336874,74	картометрический	7,00	-
954	332642,78	1336921,81	картометрический	7,00	-
955	332651,12	1336970,03	картометрический	7,00	-
956	332640,93	1336990,95	картометрический	7,00	-
957	331900,38	1336977,82	картометрический	7,00	-
958	331882,33	1337020,45	картометрический	7,00	-
959	331788,92	1337529,14	картометрический	7,00	-
960	331665,80	1337478,20	картометрический	7,00	-
961	331620,38	1337445,41	картометрический	7,00	-
962	331565,84	1337435,02	картометрический	7,00	-
963	331534,23	1337440,22	картометрический	7,00	-
964	331425,13	1337419,43	картометрический	7,00	-
965	331390,55	1337398,88	картометрический	7,00	-
966	331249,66	1337376,38	картометрический	7,00	-
967	331252,27	1337405,91	картометрический	7,00	-
968	331250,72	1337444,49	картометрический	7,00	-
969	331197,52	1337540,16	картометрический	7,00	-
970	331137,38	1337584,91	картометрический	7,00	-
971	331073,38	1337611,14	картометрический	7,00	-
972	331014,01	1337621,94	картометрический	7,00	-
973	330839,01	1337700,88	картометрический	7,00	-
974	330738,01	1337760,29	картометрический	7,00	-
975	330628,52	1337842,07	картометрический	7,00	-
976	330566,06	1337868,30	картометрический	7,00	-
977	330394,89	1337978,63	картометрический	7,00	-
978	330338,04	1338022,03	картометрический	7,00	-
979	330294,86	1338072,95	картометрический	7,00	-
980	330264,79	1338197,94	картометрический	7,00	-
981	330220,07	1338249,63	картометрический	7,00	-
982	330187,69	1338290,52	картометрический	7,00	-
983	330087,45	1338321,38	картометрический	7,00	-
984	330031,93	1338313,67	картометрический	7,00	-
1	329884,21	1338248,89	картометрический	7,00	-
985	331539,90	1331912,36	картометрический	7,00	-
986	331544,53	1331922,83	картометрический	7,00	-
987	331555,19	1331962,73	картометрический	7,00	-
988	331567,10	1332017,40	картометрический	7,00	-
989	331575,24	1332053,84	картометрический	7,00	-
990	331584,25	1332083,71	картометрический	7,00	-
991	331593,68	1332122,48	картометрический	7,00	-
992	331604,12	1332157,62	картометрический	7,00	-
993	331614,97	1332188,01	картометрический	7,00	-
994	331621,60	1332200,62	картометрический	7,00	-
995	331636,34	1332228,61	картометрический	7,00	-
996	331638,25	1332232,82	картометрический	7,00	-

1	2	3	4	5	6
997	331641,34	1332239,66	картометрический	7,00	-
998	331644,74	1332247,19	картометрический	7,00	-
999	331645,55	1332248,98	картометрический	7,00	-
1000	331641,27	1332259,85	картометрический	7,00	-
1001	331639,48	1332262,66	картометрический	7,00	-
1002	331631,83	1332274,51	картометрический	7,00	-
1003	331623,33	1332285,40	картометрический	7,00	-
1004	331608,80	1332304,02	картометрический	7,00	-
1005	331601,91	1332322,72	картометрический	7,00	-
1006	331595,05	1332342,01	картометрический	7,00	-
1007	331581,93	1332353,88	картометрический	7,00	-
1008	331555,16	1332366,33	картометрический	7,00	-
1009	331524,18	1332377,21	картометрический	7,00	-
1010	331507,01	1332382,91	картометрический	7,00	-
1011	331503,71	1332384,03	картометрический	7,00	-
1012	331499,11	1332387,63	картометрический	7,00	-
1013	331487,66	1332396,59	картометрический	7,00	-
1014	331479,00	1332402,32	картометрический	7,00	-
1015	331478,34	1332403,91	картометрический	7,00	-
1016	331476,79	1332407,63	картометрический	7,00	-
1017	331475,22	1332411,38	картометрический	7,00	-
1018	331470,40	1332422,88	картометрический	7,00	-
1019	331462,39	1332439,04	картометрический	7,00	-
1020	331458,96	1332445,93	картометрический	7,00	-
1021	331453,20	1332454,61	картометрический	7,00	-
1022	331443,93	1332468,55	картометрический	7,00	-
1023	331423,03	1332492,63	картометрический	7,00	-
1024	331409,88	1332503,89	картометрический	7,00	-
1025	331384,70	1332512,13	картометрический	7,00	-
1026	331360,76	1332520,90	картометрический	7,00	-
1027	331342,08	1332530,13	картометрический	7,00	-
1028	331340,69	1332530,82	картометрический	7,00	-
1029	331340,09	1332527,84	картометрический	7,00	-
1030	331340,00	1332524,01	картометрический	7,00	-
1031	331339,67	1332517,31	картометрический	7,00	-
1032	331339,04	1332510,69	картометрический	7,00	-
1033	331335,70	1332503,09	картометрический	7,00	-
1034	331333,11	1332500,40	картометрический	7,00	-
1035	331320,07	1332495,18	картометрический	7,00	-
1036	331316,41	1332492,13	картометрический	7,00	-
1037	331307,43	1332475,48	картометрический	7,00	-
1038	331306,35	1332456,09	картометрический	7,00	-
1039	331307,94	1332448,49	картометрический	7,00	-
1040	331318,86	1332429,26	картометрический	7,00	-
1041	331317,47	1332423,51	картометрический	7,00	-
1042	331315,04	1332419,20	картометрический	7,00	-

1	2	3	4	5	6
1043	331309,63	1332415,32	картометрический	7,00	-
1044	331306,30	1332409,57	картометрический	7,00	-
1045	331309,26	1332405,91	картометрический	7,00	-
1046	331315,73	1332401,44	картометрический	7,00	-
1047	331316,35	1332396,84	картометрический	7,00	-
1048	331309,95	1332386,49	картометрический	7,00	-
1049	331304,00	1332381,58	картометрический	7,00	-
1050	331294,56	1332379,37	картометрический	7,00	-
1051	331287,03	1332383,86	картометрический	7,00	-
1052	331280,45	1332387,31	картометрический	7,00	-
1053	331276,97	1332385,37	картометрический	7,00	-
1054	331269,77	1332372,89	картометрический	7,00	-
1055	331263,61	1332369,98	картометрический	7,00	-
1056	331252,65	1332369,71	картометрический	7,00	-
1057	331247,68	1332371,62	картометрический	7,00	-
1058	331237,82	1332381,85	картометрический	7,00	-
1059	331231,20	1332383,82	картометрический	7,00	-
1060	331222,95	1332389,41	картометрический	7,00	-
1061	331217,09	1332390,68	картометрический	7,00	-
1062	331208,64	1332389,00	картометрический	7,00	-
1063	331193,44	1332381,94	картометрический	7,00	-
1064	331187,34	1332387,12	картометрический	7,00	-
1065	331179,72	1332386,92	картометрический	7,00	-
1066	331176,95	1332383,85	картометрический	7,00	-
1067	331176,49	1332374,50	картометрический	7,00	-
1068	331179,48	1332363,43	картометрический	7,00	-
1069	331176,42	1332356,83	картометрический	7,00	-
1070	331168,43	1332346,05	картометрический	7,00	-
1071	331169,74	1332339,39	картометрический	7,00	-
1072	331162,40	1332324,61	картометрический	7,00	-
1073	331134,34	1332302,66	картометрический	7,00	-
1074	331130,09	1332297,70	картометрический	7,00	-
1075	331124,30	1332288,80	картометрический	7,00	-
1076	331123,26	1332281,14	картометрический	7,00	-
1077	331116,99	1332265,27	картометрический	7,00	-
1078	331110,46	1332257,96	картометрический	7,00	-
1079	331105,93	1332254,96	картометрический	7,00	-
1080	331100,82	1332253,46	картометрический	7,00	-
1081	331093,23	1332253,58	картометрический	7,00	-
1082	331088,22	1332255,50	картометрический	7,00	-
1083	331082,53	1332260,02	картометрический	7,00	-
1084	331071,77	1332265,92	картометрический	7,00	-
1085	331064,96	1332264,04	картометрический	7,00	-
1086	331059,62	1332260,28	картометрический	7,00	-
1087	331052,73	1332252,80	картометрический	7,00	-
1088	331051,42	1332247,86	картометрический	7,00	-

1	2	3	4	5	6
1089	331051,94	1332239,35	картометрический	7,00	-
1090	331059,45	1332221,15	картометрический	7,00	-
1091	331059,97	1332216,97	картометрический	7,00	-
1092	331059,02	1332212,86	картометрический	7,00	-
1093	331055,46	1332207,00	картометрический	7,00	-
1094	331045,93	1332198,94	картометрический	7,00	-
1095	331024,30	1332190,66	картометрический	7,00	-
1096	331010,97	1332175,06	картометрический	7,00	-
1097	331001,19	1332160,15	картометрический	7,00	-
1098	330998,33	1332153,51	картометрический	7,00	-
1099	330995,23	1332140,08	картометрический	7,00	-
1100	330993,92	1332133,42	картометрический	7,00	-
1101	330993,60	1332127,52	картометрический	7,00	-
1102	330988,98	1332118,37	картометрический	7,00	-
1103	330980,24	1332112,77	картометрический	7,00	-
1104	330964,25	1332114,43	картометрический	7,00	-
1105	330950,89	1332118,28	картометрический	7,00	-
1106	330945,12	1332119,93	картометрический	7,00	-
1107	330941,00	1332120,67	картометрический	7,00	-
1108	330937,30	1332119,16	картометрический	7,00	-
1109	330933,53	1332115,43	картометрический	7,00	-
1110	330931,40	1332111,09	картометрический	7,00	-
1111	330930,96	1332107,22	картометрический	7,00	-
1112	330930,98	1332101,65	картометрический	7,00	-
1113	330931,02	1332096,38	картометрический	7,00	-
1114	330929,53	1332093,95	картометрический	7,00	-
1115	330927,19	1332091,54	картометрический	7,00	-
1116	330923,47	1332088,92	картометрический	7,00	-
1117	330918,60	1332085,52	картометрический	7,00	-
1118	330911,48	1332081,39	картометрический	7,00	-
1119	330906,10	1332079,41	картометрический	7,00	-
1120	330899,91	1332077,74	картометрический	7,00	-
1121	330895,37	1332075,72	картометрический	7,00	-
1122	330894,40	1332072,42	картометрический	7,00	-
1123	330893,34	1332067,19	картометрический	7,00	-
1124	330892,28	1332062,22	картометрический	7,00	-
1125	330891,79	1332057,54	картометрический	7,00	-
1126	330890,28	1332048,43	картометрический	7,00	-
1127	330887,54	1332038,12	картометрический	7,00	-
1128	330885,69	1332032,10	картометрический	7,00	-
1129	330993,92	1332033,53	картометрический	7,00	-
1130	331111,85	1332034,74	картометрический	7,00	-
1131	331109,80	1332019,76	картометрический	7,00	-
1132	331099,63	1331984,82	картометрический	7,00	-
1133	331092,13	1331959,02	картометрический	7,00	-
1134	331155,40	1331928,12	картометрический	7,00	-

1	2	3	4	5	6
1135	331228,87	1331898,16	картометрический	7,00	-
1136	331260,53	1331889,05	картометрический	7,00	-
1137	331281,66	1331883,97	картометрический	7,00	-
1138	331313,80	1331871,05	картометрический	7,00	-
1139	331319,96	1331863,65	картометрический	7,00	-
1140	331337,85	1331852,41	картометрический	7,00	-
1141	331372,14	1331842,68	картометрический	7,00	-
1142	331383,53	1331838,54	картометрический	7,00	-
1143	331403,92	1331829,94	картометрический	7,00	-
1144	331421,00	1331826,79	картометрический	7,00	-
1145	331427,77	1331832,43	картометрический	7,00	-
1146	331436,17	1331847,48	картометрический	7,00	-
1147	331441,50	1331866,46	картометрический	7,00	-
1148	331443,04	1331874,28	картометрический	7,00	-
1149	331444,90	1331884,50	картометрический	7,00	-
1150	331445,04	1331900,51	картометрический	7,00	-
1151	331445,44	1331909,40	картометрический	7,00	-
1152	331454,53	1331914,33	картометрический	7,00	-
1153	331468,10	1331912,56	картометрический	7,00	-
1154	331498,71	1331906,45	картометрический	7,00	-
1155	331520,56	1331904,31	картометрический	7,00	-
1156	331529,46	1331904,51	картометрический	7,00	-
985	331539,90	1331912,36	картометрический	7,00	-
1157	330750,34	1331935,82	картометрический	7,00	-
1158	330750,97	1331937,61	картометрический	7,00	-
1159	330753,36	1331944,42	картометрический	7,00	-
1160	330773,23	1332013,96	картометрический	7,00	-
1161	330772,67	1332016,20	картометрический	7,00	-
1162	330769,56	1332028,61	картометрический	7,00	-
1163	330768,97	1332030,98	картометрический	7,00	-
1164	330707,95	1332123,22	картометрический	7,00	-
1165	330671,20	1332309,78	картометрический	7,00	-
1166	330671,05	1332310,54	картометрический	7,00	-
1167	330670,01	1332316,22	картометрический	7,00	-
1168	330669,34	1332315,98	картометрический	7,00	-
1169	330665,57	1332314,63	картометрический	7,00	-
1170	330633,16	1332303,02	картометрический	7,00	-
1171	330471,04	1332244,90	картометрический	7,00	-
1172	330447,32	1332236,39	картометрический	7,00	-
1173	330432,76	1332231,17	картометрический	7,00	-
1174	330420,95	1332226,94	картометрический	7,00	-
1175	330399,21	1332276,85	картометрический	7,00	-
1176	330398,29	1332278,96	картометрический	7,00	-
1177	330394,53	1332275,51	картометрический	7,00	-
1178	330381,62	1332263,71	картометрический	7,00	-

1	2	3	4	5	6
1179	330369,42	1332252,54	картометрический	7,00	-
1180	330321,22	1332208,40	картометрический	7,00	-
1181	330310,68	1332195,81	картометрический	7,00	-
1182	330302,30	1332185,80	картометрический	7,00	-
1183	330301,83	1332185,23	картометрический	7,00	-
1184	330314,87	1332168,63	картометрический	7,00	-
1185	330321,97	1332140,25	картометрический	7,00	-
1186	330327,18	1332128,52	картометрический	7,00	-
1187	330333,32	1332114,71	картометрический	7,00	-
1188	330336,13	1332103,46	картометрический	7,00	-
1189	330337,81	1332096,74	картометрический	7,00	-
1190	330338,99	1332092,04	картометрический	7,00	-
1191	330336,87	1332080,52	картометрический	7,00	-
1192	330331,90	1332053,69	картометрический	7,00	-
1193	330331,01	1332043,31	картометрический	7,00	-
1194	330327,64	1332004,02	картометрический	7,00	-
1195	330326,60	1331974,76	картометрический	7,00	-
1196	330326,23	1331964,29	картометрический	7,00	-
1197	330327,67	1331958,52	картометрический	7,00	-
1198	330333,10	1331936,79	картометрический	7,00	-
1199	330337,58	1331918,88	картометрический	7,00	-
1200	330338,07	1331916,23	картометрический	7,00	-
1201	330339,53	1331908,36	картометрический	7,00	-
1202	330344,39	1331882,08	картометрический	7,00	-
1203	330409,16	1331903,25	картометрический	7,00	-
1204	330419,52	1331907,01	картометрический	7,00	-
1205	330435,63	1331909,04	картометрический	7,00	-
1206	330442,36	1331911,61	картометрический	7,00	-
1207	330448,73	1331914,01	картометрический	7,00	-
1208	330455,56	1331914,03	картометрический	7,00	-
1209	330459,87	1331907,74	картометрический	7,00	-
1210	330468,62	1331906,60	картометрический	7,00	-
1211	330474,56	1331906,48	картометрический	7,00	-
1212	330484,33	1331895,75	картометрический	7,00	-
1213	330492,09	1331883,43	картометрический	7,00	-
1214	330501,99	1331876,93	картометрический	7,00	-
1215	330521,28	1331871,19	картометрический	7,00	-
1216	330528,04	1331871,99	картометрический	7,00	-
1217	330539,91	1331879,53	картометрический	7,00	-
1218	330551,89	1331870,90	картометрический	7,00	-
1219	330555,19	1331870,55	картометрический	7,00	-
1220	330569,42	1331879,67	картометрический	7,00	-
1221	330562,44	1331887,87	картометрический	7,00	-
1222	330561,81	1331892,02	картометрический	7,00	-
1223	330561,92	1331896,61	картометрический	7,00	-
1224	330566,78	1331901,25	картометрический	7,00	-

1	2	3	4	5	6
1225	330572,85	1331903,41	картометрический	7,00	-
1226	330580,68	1331909,27	картометрический	7,00	-
1227	330585,38	1331914,88	картометрический	7,00	-
1228	330588,17	1331919,82	картометрический	7,00	-
1229	330589,22	1331930,88	картометрический	7,00	-
1230	330593,11	1331937,93	картометрический	7,00	-
1231	330596,43	1331940,58	картометрический	7,00	-
1232	330600,55	1331938,76	картометрический	7,00	-
1233	330605,91	1331933,58	картометрический	7,00	-
1234	330612,43	1331936,59	картометрический	7,00	-
1235	330617,65	1331943,27	картометрический	7,00	-
1237	330631,74	1331953,58	картометрический	7,00	-
1238	330637,49	1331950,83	картометрический	7,00	-
1239	330640,40	1331937,18	картометрический	7,00	-
1240	330648,61	1331932,57	картометрический	7,00	-
1241	330657,93	1331932,98	картометрический	7,00	-
1242	330672,85	1331942,42	картометрический	7,00	-
1243	330673,81	1331946,68	картометрический	7,00	-
1244	330671,98	1331951,89	картометрический	7,00	-
1245	330674,97	1331954,74	картометрический	7,00	-
1246	330692,81	1331954,38	картометрический	7,00	-
1248	330709,53	1331942,69	картометрический	7,00	-
1249	330712,41	1331938,15	картометрический	7,00	-
1250	330719,83	1331933,64	картометрический	7,00	-
1251	330729,10	1331934,27	картометрический	7,00	-
1252	330732,83	1331937,98	картометрический	7,00	-
1253	330738,68	1331939,91	картометрический	7,00	-
1254	330744,76	1331939,50	картометрический	7,00	-
1255	330749,86	1331936,59	картометрический	7,00	-
1157	330750,34	1331935,82	картометрический	7,00	-

* Система координат – МСК-76.

ОПИСАНИЕ

границ и особого правового режима, перечень координат характерных точек границ и схема границ зоны ограниченного хозяйственного использования в составе государственного природного заказника «Гаврилов-Ямский»

1. В целях проведения реконструкции объектов магистрального нефтепровода «Ярославль – Москва», размещения, строительства, эксплуатации, реконструкции и капитального ремонта объектов трубопроводного транспорта нефти, вдольтрассовых высоковольтных линий электропередачи, кабельных линий связи, вдольтрассовых проездов, подъездной дороги в составе государственного природного заказника «Гаврилов-Ямский» (далее – заказник) выделена зона ограниченного хозяйственного использования (далее – зона).

2. В состав зоны включена территория общей площадью 2990496 кв. м, расположенная в районе населенных пунктов Константиново, Милочево, Овсяниково Гаврилов-Ямского муниципального округа Ярославской области и состоящая из двух участков:

- участок 1 – для проведения реконструкции объектов магистрального нефтепровода «Ярославль – Москва», размещения, строительства, эксплуатации, реконструкции и капитального ремонта объектов трубопроводного транспорта нефти, вдольтрассовых высоковольтных линий электропередачи, кабельных линий связи, вдольтрассовых проездов;

- участок 2 – для размещения, строительства, эксплуатации, реконструкции и капитального ремонта подъездной дороги к магистральному нефтепроводу «Ярославль – Москва».

3. На территории зоны запрещается деятельность, которая может нанести ущерб природным комплексам и объектам растительного и животного мира, культурно-историческим объектам заказника, указанная в подпункте 15.1 пункта 15 Положения о заказнике, а также:

- огораживание территории (за исключением локальных объектов), препятствующее свободному перемещению животных;

- применение ядохимикатов и химических средств борьбы с зарастанием технических коридоров линейных объектов;

- установка на трубопроводе запорной фланцевой арматуры (за исключением ее замены при реконструкции, техническом перевооружении или капитальном ремонте), систем запуска и приема средств очистки и диагностики;

- устройство на ремонтируемых участках трубопровода грунтовых амбаров для сброса продуктов очистки нефтепровода;

- проведение строительных работ, а также работ по вырубке древесно-кустарниковой растительности, в том числе ручным способом или

с использованием механических секаторов, в период массового размножения и миграций наземных позвоночных и птиц, гнездования и выращивания потомства объектов животного мира (с апреля по июнь включительно);

- хранение, размещение и сброс опасных промышленных отходов.

4. На территории зоны разрешается деятельность, не препятствующая выполнению целей заказника и необходимая для осуществления мероприятий по реконструкции объектов магистрального нефтепровода «Ярославль – Москва», размещению, строительству, эксплуатации, реконструкции и капитальному ремонту объектов трубопроводного транспорта нефти, вдольтрассовых высоковольтных линий электропередачи, кабельных линий связи, вдольтрассовых проездов, подъездной дороги, в том числе:

- покос травы;

- проведение регламентных эксплуатационных работ, не оказывающих механическое и иное воздействие на объекты животного мира в границах заказника;

- прокладка дорог, предназначенных для ведения строительно-монтажных, регламентных эксплуатационных и ремонтных работ;

- прокладка и содержание просек в границах, установленных в соответствии с действующим законодательством Российской Федерации и Ярославской области;

- вырубка и опиловка деревьев и кустарников в пределах допустимых расстояний до их крон, а также вырубка деревьев, угрожающих падением;

- строительство, реконструкция, капитальный ремонт и содержание хозяйственных, технических сооружений и линейных объектов;

- предоставление земельных участков для строительства сооружений, необходимых для безопасного и эффективного функционирования существующих объектов;

- движение и стоянка транспортных средств для обеспечения функционирования зоны.

5. Работы, указанные в абзацах четвертом – восьмом пункта 4 настоящих описания, перечня и схемы границ, проводятся при наличии согласования планируемых работ с министерством лесного хозяйства и природопользования Ярославской области (далее – МЛХиП ЯО).

5.1. Для получения согласования планируемых работ заявитель – собственник объектов магистрального нефтепровода «Ярославль – Москва», объектов трубопроводного транспорта нефти, вдольтрассовых высоковольтных линий электропередачи, кабельных линий связи, вдольтрассовых проездов и (или) подъездной дороги, расположенных в границах зоны, либо лицо, уполномоченное указанным собственником на проведение работ, представляют в МЛХиП ЯО:

- заявление о согласовании планируемых работ (далее – заявление) с указанием вида, объема и сроков проведения работ, а также реквизитов разрешения на добывание объектов животного или растительного мира, занесенных в Красную книгу Российской Федерации и (или) Красную книгу Ярославской области (далее – редкие и исчезающие виды), – в случае если ранее такое разрешение было получено заявителем;

- доверенность или иной документ, подтверждающий полномочия лица действовать от имени заявителя, – в случае подачи документов представителем заявителя;

- обоснование необходимости проведения работ, карты (схемы) мест их проведения;

- материалы оценки воздействия на окружающую среду, подтверждающие отсутствие негативного воздействия на заказник, – для строительства, реконструкции, капитального ремонта технических сооружений и линейных объектов.

5.2. Документы, указанные в подпункте 5.1 данного пункта, направляются заявителем в МЛХиП ЯО на бумажном носителе или по электронной почте. Информация о почтовом адресе и адресе электронной почты МЛХиП ЯО размещается на официальном сайте МЛХиП ЯО на портале органов государственной власти Ярославской области в информационно-телекоммуникационной сети «Интернет».

5.3. В срок, не превышающий 30 календарных дней с момента поступления документов, указанных в подпункте 5.1 данного пункта, МЛХиП ЯО:

- регистрирует заявление в единой системе электронного документооборота органов государственной власти Ярославской области;

- рассматривает поступившие документы;

- направляет заявителю почтовым отправлением (или по электронной почте в случае, если заявление поступило в МЛХиП ЯО по электронной почте) письмо о согласовании планируемых работ или письмо об отказе в согласовании планируемых работ (с указанием причин отказа).

5.4. Мотивированный отказ в согласовании планируемых работ оформляется в случаях, если:

- заявителем не представлены либо представлены не в полном объеме документы, представление которых предусмотрено подпунктом 5.1 данного пункта, и (или) представленные документы не соответствуют установленным требованиям;

- на земельных участках, на которых предполагается осуществление планируемых работ, имеются места обитания (произрастания) редких и исчезающих видов и заявителем не получено в установленном порядке разрешение на добычу редких и исчезающих видов;

- осуществление работ планируется в период размножения и миграций, гнездования и выращивания потомства объектов животного мира (с апреля по июнь включительно).

После устранения замечаний, указанных в мотивированном отказе в согласовании планируемых работ, заявитель имеет право повторно обратиться в МЛХиП ЯО для получения согласования планируемых работ.

При повторном обращении заявитель представляет в МЛХиП ЯО заявление с указанием реквизитов письма МЛХиП ЯО об отказе в согласовании планируемых работ и приложением документов (сведений), которые указаны в подпункте 5.1 данного пункта и не были представлены при первичном обращении (либо были изменены). Рассмотрение поступивших

документов осуществляется МЛХиП ЯО в порядке, предусмотренном подпунктом 5.3 данного пункта, данным подпунктом, подпунктом 5.5 данного пункта.

5.5. При отсутствии оснований для отказа в согласовании планируемых работ МЛХиП ЯО оформляет письмо о согласовании планируемых работ.

6. Заявитель не менее чем за 3 календарных дня до предполагаемого начала проведения работ, указанных в абзацах четвертом – седьмом пункта 4 настоящих описания, перечня и схемы границ, направляет в государственное бюджетное учреждение Ярославской области «Центр охраны окружающей среды» (далее – единая дирекция ООПТ) соответствующее уведомление. В таком уведомлении указываются реквизиты письма МЛХиП ЯО о согласовании работ, сроки осуществления работ и контактные данные представителя заявителя для оперативной связи (фамилия, имя, отчество (при наличии), должность, номер телефона). К указанному уведомлению прилагаются карты (схемы) мест проведения работ.

Уведомление о проведении работ, указанных в абзацах четвертом – седьмом пункта 4 настоящих описания, перечня и схемы границ, и прилагаемые к нему карты (схемы) направляются заявителем в адрес единой дирекции ООПТ на бумажном носителе или по электронной почте. Информация о почтовом адресе и адресе электронной почты единой дирекции ООПТ размещается на официальном сайте единой дирекции ООПТ и на официальном сайте МЛХиП ЯО на портале органов государственной власти Ярославской области в информационно-телекоммуникационной сети «Интернет».

Перечень координат характерных точек границ зоны

Номер точки	Координаты*	
	X	Y
1	2	3
1	333490,30	1332272,38
2	333509,51	1332319,58
3	333521,79	1332342,02
4	333543,83	1332378,13
5	333577,48	1332427,89
6	333594,64	1332451,54
7	333604,12	1332466,16
8	333611,07	1332480,27
9	333632,12	1332540,09
10	333643,53	1332572,88
11	333570,16	1332575,65
12	333570,16	1332575,65
13	333310,91	1332572,55
14	333265,79	1332569,89
15	333221,04	1332560,25
16	333172,39	1332534,05

1	2	3
17	333137,97	1332511,76
18	333098,01	1332475,53
19	332869,12	1332282,90
20	332758,01	1332216,33
21	332703,79	1332178,17
22	332624,08	1332123,22
23	332504,32	1332031,30
24	332316,31	1331912,17
25	332142,03	1331798,26
26	332027,94	1331715,40
27	331905,25	1331626,68
28	331816,33	1331570,49
29	331684,92	1331481,00
30	331631,98	1331439,78
31	331488,88	1331344,90
32	331346,13	1331248,34
33	331213,80	1331156,21
34	331022,75	1331023,00
35	330795,50	1330864,43
36	330581,72	1330714,94
37	330348,01	1330548,31
38	330193,41	1330441,83
39	330047,15	1330341,20
40	329801,94	1330172,64
41	329694,94	1330094,47
42	329585,49	1330014,65
43	329467,72	1329934,83
44	329317,70	1329831,03
45	329199,45	1329745,51
46	329014,59	1329614,98
47	329014,11	1329614,64
48	328778,41	1329447,93
49	328632,22	1329347,34
50	328622,09	1329475,49
51	328596,28	1329815,14
52	328576,17	1330145,14
53	328570,29	1330805,88
54	328569,41	1331297,70
55	328566,91	1331682,51
56	328568,40	1331962,30
57	328570,01	1332012,74
58	328654,68	1331951,00
59	328802,56	1331854,37
60	329162,97	1331764,17
61	329302,70	1331743,33
62	329664,45	1331742,84

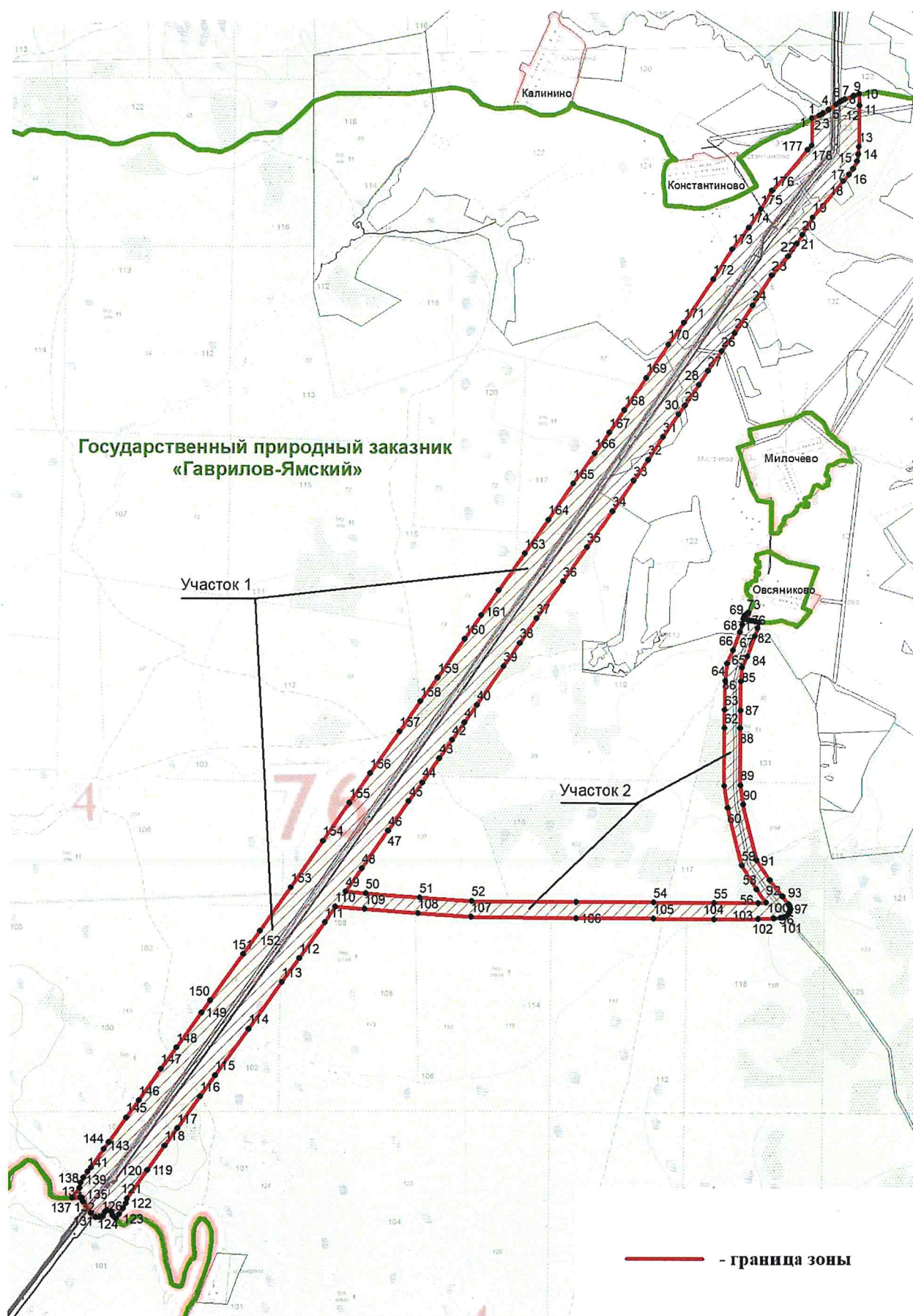
1	2	3
63	329776,99	1331744,38
64	329960,80	1331746,45
65	330070,61	1331756,32
66	330150,94	1331794,29
67	330264,62	1331836,89
68	330312,21	1331853,20
69	330347,64	1331859,02
70	330357,94	1331861,87
71	330368,92	1331867,91
72	330375,63	1331873,91
73	330381,75	1331881,57
74	330385,22	1331888,21
75	330387,36	1331893,97
76	330344,39	1331882,08
77	330339,53	1331908,36
78	330338,07	1331916,23
79	330337,58	1331918,88
80	330333,10	1331936,79
81	330327,67	1331958,52
82	330291,86	1331951,20
83	330239,74	1331934,07
84	330112,85	1331886,80
85	330044,60	1331853,78
86	329957,84	1331846,43
87	329775,74	1331844,37
88	329664,17	1331842,84
89	329306,56	1331843,32
90	329184,94	1331861,76
91	328835,60	1331949,18
92	328711,50	1332033,29
93	328609,79	1332107,51
94	328559,10	1332144,50
95	328548,08	1332150,57
96	328529,67	1332154,08
97	328511,26	1332150,57
98	328496,25	1332141,27
99	328480,73	1332122,04
100	328480,66	1332121,87
101	328475,13	1332101,11
102	328471,49	1332060,33
103	328468,37	1331961,15
104	328466,91	1331682,74
105	328469,41	1331297,58
106	328470,29	1330805,79
107	328476,30	1330139,95
108	328496,61	1329806,99

1	2	3
109	328522,38	1329467,77
110	328537,24	1329281,99
111	328439,50	1329215,12
112	328213,11	1329056,20
113	328064,05	1328946,45
114	327771,84	1328738,95
115	327481,78	1328530,22
116	327348,23	1328433,73
117	327148,49	1328293,47
118	327041,94	1328214,85
119	326888,78	1328105,53
120	326887,95	1328104,93
121	326710,43	1327977,90
122	326682,28	1327970,26
123	326647,34	1327951,25
124	326611,61	1327925,13
125	326584,27	1327905,15
126	326603,42	1327884,79
127	326630,31	1327875,51
128	326637,70	1327850,83
129	326626,15	1327837,07
130	326599,57	1327822,65
131	326593,17	1327800,87
132	326594,12	1327775,25
133	326617,83	1327747,70
134	326692,16	1327697,08
135	326712,01	1327691,31
136	326716,18	1327677,53
137	326713,22	1327627,78
138	326776,82	1327673,97
139	326806,29	1327683,89
140	326838,84	1327701,19
141	326876,34	1327727,50
142	326901,14	1327746,24
143	327017,95	1327828,69
144	327063,48	1327861,64
145	327216,27	1327970,70
146	327322,37	1328049,00
147	327521,48	1328188,81
148	327653,75	1328284,41
149	327874,14	1328441,73
150	327948,66	1328496,59
151	328238,82	1328702,60
152	328385,46	1328810,65
153	328657,59	1329001,68
154	328950,72	1329202,34

1	2	3
155	329187,88	1329370,09
156	329373,31	1329501,03
157	329635,79	1329686,33
158	329825,01	1329817,34
159	329973,61	1329926,56
160	330216,50	1330093,57
161	330367,39	1330197,43
162	330524,47	1330305,70
163	330754,37	1330469,58
164	330967,52	1330618,65
165	331194,17	1330776,79
166	331385,59	1330910,27
167	331515,92	1331001,00
168	331655,76	1331095,61
169	331858,06	1331235,95
170	332069,32	1331375,48
171	332204,86	1331473,11
172	332477,77	1331659,33
173	332669,35	1331780,71
174	332804,37	1331883,40
175	332917,39	1331962,09
176	333033,61	1332031,72
177	333293,65	1332248,08
178	333320,56	1332272,60
1	333490,30	1332272,38

* Система координат – МСК-76.

Схема границ зоны



УТВЕРЖДЕНО

постановлением Администрации
Ярославской области
от 15.12.2003 № 247

(в редакции

постановления Правительства
Ярославской области

от 03.02.2025 № 67-п)

ПОЛОЖЕНИЕ

о государственном природном заказнике «Алферовский»

1. Положение о государственном природном заказнике «Алферовский» (далее – Положение) разработано в соответствии с Федеральным законом от 14 марта 1995 года № 33-ФЗ «Об особо охраняемых природных территориях», Законом Ярославской области от 28 декабря 2015 г. № 112-з «Об особо охраняемых природных территориях регионального и местного значения в Ярославской области».

2. Наименование и категория особо охраняемой природной территории – государственный природный заказник «Алферовский» (далее – заказник).

3. Статус – региональный.

4. Профиль – зоологический.

5. Местоположение – Ярославская область, Брейтовский и Некоузский муниципальные округа, в границах: северная – от дер. Горелово Брейтовского муниципального округа по границе полосы отвода шоссейной дороги на восток через населенные пункты Водяники, Бор-Дорки до дер. Дубец, восточная – от дер. Дубец по границе полосы отвода шоссейной дороги на юг через населенные пункты Новинка Горная, Иванцево до дер. Обухово Некоузского муниципального округа, южная – от дер. Обухово на запад по проселочной дороге через населенные пункты Аниково, Федоровская, Матуково до с. Покров-Раменье, западная – от с. Покров-Раменье на север по проселочной дороге через дер. Марьино Некоузского муниципального округа до дер. Жеребцово Брейтовского муниципального округа, далее вниз по береговой линии левого берега р. Isoхи до р. Чеснавы и по береговой линии левого берега р. Чеснавы до дер. Горелово (за исключением земель населенных пунктов).

6. Реестровый номер заказника в Едином государственном реестре недвижимости – 76:03-6.68 (в Брейтовском муниципальном округе), 76:08-6.574 (в Некоузском муниципальном округе).

7. Площадь – 10506,2434 га, в том числе в Некоузском муниципальном округе – 4100,4657 га, в Брейтовском муниципальном округе – 6405,7777 га.

8. Заказник образован в соответствии с распоряжением исполкома Ярославского областного Совета депутатов трудящихся от 03.07.1973

№ 148-р и функционирует в соответствии с постановлением Правительства Ярославской области от 01.07.2010 № 460-п «Об утверждении Перечня особо охраняемых природных территорий Ярославской области и о признании утратившими силу отдельных постановлений Администрации области и Правительства области» и Положением.

9. Заказник образован без изъятия земельных участков у собственников, владельцев и пользователей.

10. Изменение границ заказника, выделение зон ограниченного хозяйственного использования в заказнике осуществляются в соответствии с Порядком создания, реорганизации и упразднения особо охраняемых природных территорий регионального значения в Ярославской области, утвержденным постановлением Правительства Ярославской области от 27.09.2012 № 981-п «Об утверждении Порядка создания, реорганизации и упразднения особо охраняемых природных территорий регионального значения в Ярославской области».

11. Управление в области функционирования заказника, в том числе обеспечение режима особой охраны, охраны и восстановления природных объектов заказника, осуществляет государственное бюджетное учреждение Ярославской области «Центр охраны окружающей среды» (далее – единая дирекция ООПТ) в рамках реализации функций единой дирекции особо охраняемых природных территорий регионального значения Ярославской области.

12. Региональный государственный контроль (надзор) в области охраны и использования заказника осуществляет единая дирекция ООПТ в пределах компетенции.

13. Ответственность за соблюдение установленного режима использования территории заказника несут государственное казенное учреждение Ярославской области (далее – ГКУ ЯО) «Управление лесничествами Ярославской области» (в рамках компетенции), собственники, владельцы и пользователи земельных участков.

14. Цель создания заказника – сохранение, восстановление и воспроизводство всех видов боровой дичи, сохранение среды их обитания, путей миграций, мест гнездования, типичных, уникальных, невосполнимых, ценных в экологическом, научном, культурном и эстетическом отношении природных комплексов и ландшафтов, объектов растительного мира, видов грибов, лишайников, растений и животных, занесенных в Красную книгу Российской Федерации и (или) Красную книгу Ярославской области (далее – редкие и исчезающие виды).

Основными задачами заказника являются:

- сохранение, восстановление и воспроизводство всех видов боровой дичи, редких и исчезающих видов, сохранение среды их обитания и мест гнездования, размножения;

- проведение биотехнических мероприятий с целью создания наиболее благоприятных условий обитания охраняемым видам;

- систематическое проведение учетных работ, регулирование численности, выбраковка больных и травмированных охотничьих животных;
- пропаганда и внедрение передового опыта охраны и воспроизводства диких охотничьих животных;
- проведение научно-исследовательских работ на территории заказника;
- проведение разъяснительной и эколого-просветительской работы.

15. Режим особой охраны территории заказника и виды разрешенного использования земельных участков.

15.1. Запрещаются любые виды деятельности, рекреационного и иного природопользования, которые противоречат целям создания заказника или причиняют вред природным комплексам и их компонентам (за исключением специально выделенных зон ограниченного хозяйственного использования, в которых деятельность ограничивается в соответствии с установленным особым правовым режимом), в том числе:

- предоставление земельных участков для целей, не соответствующих целям создания заказника, в том числе для садоводства, огородничества, жилищного строительства, для строительства баз и домов отдыха, а также смена вида разрешенного использования земельных участков для указанных целей (за исключением случаев предоставления земельных участков для размещения и эксплуатации линейных объектов с учетом требований, установленных подпунктом 15.3.4 данного пункта);
- добывание боровой дичи (за исключением добычи в научных целях и в порядке регулирования численности и выбраковки больных и травмированных животных);
- деятельность, влекущая за собой уменьшение водности и ухудшение гидрологического и гидрохимического режима водных объектов, разрушение берегов водных объектов (за исключением временного воздействия работ, связанных с охраной и реабилитацией водного объекта, строительством и реконструкцией линейных объектов и осуществляемых в соответствии с требованиями, установленными подпунктами 15.3.4, 15.4, 15.5 данного пункта);
- изменение береговой линии и русла водных объектов (за исключением мероприятий, связанных с охраной и реабилитацией водного объекта, строительством и реконструкцией линейных объектов и осуществляемых в соответствии с требованиями, установленными подпунктами 15.3.4, 15.4, 15.9 данного пункта);
- добывание животных, не являющихся охотничьими и водными биологическими ресурсами (за исключением добычи в научных целях и в порядке регулирования численности);
- добыча (вылов) водных биологических ресурсов сетями и ловушками всех типов (за исключением рыболовства в научно-исследовательских целях и в целях развития аквакультуры (рыбоводства)), крючковыми самоловными снастями, электроудочками, острогами, способами багрения, глушения, гона, при помощи иных запрещенных орудий и способов добычи (вылова) водных

биологических ресурсов, а также с несоблюдением ограничений рыболовства, установленных правилами рыболовства для Волжско-Каспийского рыбохозяйственного бассейна, утвержденными приказом Министерства сельского хозяйства Российской Федерации от 13 октября 2022 г. № 695 «Об утверждении правил рыболовства для Волжско-Каспийского рыбохозяйственного бассейна»;

- распахка земель дополнительно к существующим площадям (за исключением участков для посева кормовых полей, осуществления мер противопожарного обустройства лесов, проведения мероприятий по лесовосстановлению, устройству противопожарных минерализованных полос за пределами земель лесного фонда);

- проведение рубок древесных насаждений, кустарников и подроста (за исключением санитарных рубок, рубок, осуществляемых в целях предупреждения пожаров, и иных видов рубок, предусмотренных подпунктом 15.7 данного пункта);

- повреждение, поломка деревьев и кустарников;

- подсочка деревьев;

- размещение новых животноводческих комплексов, ферм и оросительных систем, использующих подготовленные сточные воды, мест складирования навоза;

- размещение кладбищ, скотомогильников, мест размещения отходов производства и потребления, радиоактивных, химических, взрывчатых, токсичных, отравляющих и ядовитых веществ (за исключением предусмотренных правовым режимом зон ограниченного хозяйственного использования случаев транспортировки указанных веществ по существующим объектам трубопроводного транспорта или случаев временного размещения отходов при проведении реконструкции, капитального ремонта линейных объектов при отсутствии альтернативных вариантов размещения отходов);

- проведение гидромелиоративных и ирригационных работ, геологических изысканий, разведка и разработка (добыча) полезных ископаемых;

- применение ядохимикатов, химических средств защиты растений (за исключением случаев, связанных с проведением мероприятий по локализации и ликвидации очагов организмов-вредителей, поражающих растения, а также случаев, связанных с проведением работ по акарицидной обработке территории, борьбе с борщевиком Сосновского);

- взрывные работы;

- палы травы и растительных (в том числе порубочных) остатков;

- безнадзорный выгул, натаска, нагонка и притравка собак;

- промысловый сбор грибов, ягод, лекарственного и технического сырья;

- промышленное рыболовство;

- уничтожение редких и исчезающих видов, действия (бездействие), которые могут привести к гибели, сокращению численности либо

нарушению среды обитания этих видов, добыча, хранение, перевозка, сбор, содержание, приобретение, продажа либо пересылка указанных видов, их продуктов, частей либо дериватов без соответствующего разрешения, полученного в установленном порядке, или с нарушением условий, предусмотренных разрешением;

- добывание останков ископаемых организмов, за исключением добывания в научных целях при согласовании с министерством лесного хозяйства и природопользования Ярославской области (далее – МЛХиП ЯО) в порядке, предусмотренном подпунктом 15.10 данного пункта;

- уничтожение (разорение) муравейников, гнезд, нор или других мест обитания животных;

- сброс сточных вод;

- движение механизированных транспортных средств вне дорог общего пользования и стоянка вне дорог и специально оборудованных мест, имеющих твердое покрытие, а также движение и стоянка на акватории водных объектов моторных лодок, гидроциклов, иных водных моторных транспортных средств (за исключением механизированных транспортных средств, движение и стоянка которых осуществляются в целях, указанных в подпункте 15.8 данного пункта, а также иных транспортных средств, движение и стоянка которых разрешены Положением);

- заправка механизированных транспортных средств топливом (за исключением предусмотренных правовым режимом зон ограниченного хозяйственного использования случаев проведения реконструкции, капитального ремонта линейных объектов), мойка механизированных транспортных средств;

- разведение костров, устройство привалов, бивуаков, туристических стоянок, лагерей и иные формы коллективного отдыха населения вне специально выделенных зон ограниченного хозяйственного использования;

- вытаптывание травяного покрова вне пределов тропинойной сети;

- выпас сельскохозяйственных животных в водоохранных зонах водных объектов и организация для них летних лагерей, ванн;

- загрязнение и захламление территории заказника и акватории водных объектов, устройство свалок мусора и других отходов;

- осуществление хозяйственной деятельности в местах массового размножения и миграций наземных позвоночных и птиц, гнездования и выращивания потомства объектов животного мира, а также в местах формирования сообществ редких и исчезающих видов (с апреля по июнь включительно);

- шумовое загрязнение территории, в том числе использование звуковоспроизводящих и звукоусиливающих устройств, пиротехнических изделий, фейерверков;

- уничтожение или повреждение специальных знаков, информирующих о наличии, границах заказника, об ограничениях природопользования на его территории, а также иных специальных знаков;

- любые виды хозяйственной деятельности и иного природопользования, препятствующие сохранению, восстановлению и воспроизводству охраняемых видов животных и растений.

15.2. Допускается использование заказника в следующих целях:

- научные, в том числе мониторинг состояния окружающей природной среды, изучение функционирования и развития природных экосистем и их компонентов;

- эколого-просветительские, в том числе проведение учебно-познавательных экскурсий, организация и обустройство экологических учебных троп, съемка видеофильмов, фотографирование с целью выпуска слайдов, буклетов;

- рекреационные (транзитные прогулки) с учетом требований, установленных подпунктом 15.1 данного пункта;

- природоохранные, в том числе сохранение генофонда видов живых организмов, обеспечение условий обитания редких и исчезающих видов, а также в целях, не противоречащих задачам заказника и установленному режиму охраны, в том числе:

осуществление деятельности, связанной с организацией природно-познавательного туризма, с учетом требований, установленных подпунктами 15.1, 15.3 данного пункта, и при согласовании с МЛХиП ЯО в порядке, предусмотренном подпунктом 15.10 данного пункта;

использование лесов в соответствии с ранее заключенными договорами аренды лесных участков и при согласовании с МЛХиП ЯО в порядке, предусмотренном подпунктом 15.10 данного пункта;

осуществление сельскохозяйственной деятельности на землях сельскохозяйственного назначения в ранее отведенных границах земельных участков, размещение и эксплуатация линейных объектов с учетом требований, установленных подпунктами 15.1, 15.3, 15.4 – 15.11 данного пункта;

сенокосение с учетом требований, установленных подпунктами 15.1, 15.8.1 данного пункта;

пчеловодство с учетом требований, установленных подпунктами 15.1, 15.3, 15.8.1 данного пункта;

забор (изъятие) водных ресурсов для целей питьевого, хозяйственно-бытового водоснабжения, для технологических нужд существующих жилых и хозяйственных объектов, прокладка кабельных линий связи (за исключением объектов капитального строительства) методом горизонтально направленного бурения без проведения земляных работ в границах заказника, ремонт существующих дорог (включая дорожные сооружения) при согласовании с МЛХиП ЯО в порядке, предусмотренном подпунктом 15.10 данного пункта;

осуществление водохозяйственных мероприятий, связанных с охраной и реабилитацией водных объектов, а также предотвращением негативного воздействия вод, в том числе расчистка и дноуглубление водных объектов с целью их реабилитации, берегоукрепление, осуществление деятельности

в сфере охотничьего хозяйства (за исключением биотехнических мероприятий, а также возведения стрелковых (наблюдательных) вышек), организации рыболовства, в том числе создание и эксплуатация объектов инфраструктуры, допускаются в зонах ограниченного хозяйственного использования, выделенных в заказнике в порядке, предусмотренном подпунктом 15.5 данного пункта;

любительская охота и рыболовство с учетом требований, установленных подпунктами 15.1, 15.8.1 данного пункта;

охота в целях регулирования численности в соответствии с действующим законодательством Российской Федерации и Ярославской области;

использование объектов животного мира в научных, культурно-просветительных, воспитательных, рекреационных и эстетических целях в соответствии с действующим законодательством Российской Федерации и Ярославской области при направлении в единую дирекцию ООПТ документов, подтверждающих право на осуществление деятельности;

рыболовство в научно-исследовательских целях, развитие аквакультуры (рыбоводства) в целях акклиматизации и искусственного воспроизводства водных биологических ресурсов при согласовании с МЛХиП ЯО в порядке, предусмотренном подпунктом 15.10 данного пункта;

непромысловый сбор грибов, ягод, недревесных лесных ресурсов, лекарственных растений;

заготовка и сбор гражданами валежника для собственных нужд с учетом требований, установленных подпунктом 15.7.7 данного пункта, и при согласовании с МЛХиП ЯО в порядке, предусмотренном подпунктом 15.10 данного пункта;

обустройство кормушек и гнездовий для птиц;

благоустройство территории, содержание существующих дорог (включая дорожные сооружения) и лыжных трасс, подсадка деревьев и кустарников ценных пород в соответствии с действующим законодательством Российской Федерации и Ярославской области с учетом требований, установленных подпунктами 15.1, 15.3, 15.9 данного пункта, и при согласовании с МЛХиП ЯО в порядке, предусмотренном подпунктом 15.10 данного пункта;

санитарно-оздоровительные мероприятия, связанные с проведением мероприятий по локализации и ликвидации очагов организмов-вредителей, поражающих растения, а также проведение работ по акарицидной обработке территории, борьбе с борщевиком Сосновского химическими препаратами – при наличии документов, обосновывающих их необходимость, и при согласовании с МЛХиП ЯО в порядке, предусмотренном подпунктом 15.10 данного пункта;

установка специальных знаков, информирующих о наличии, границах заказника, об ограничениях природопользования на их территории, установка ограничителей прохода и проезда в соответствии с действующим

законодательством Российской Федерации и Ярославской области и при согласовании с МЛХиП ЯО в порядке, предусмотренном подпунктом 15.10 данного пункта;

осуществление в границах заказника иной деятельности, не указанной в Положении и оказывающей воздействие на окружающую среду, при согласовании с МЛХиП ЯО в порядке, предусмотренном подпунктом 15.10 данного пункта.

15.3. Виды разрешенного использования земельных участков в границах заказника.

15.3.1. Для расположенных в границах заказника земельных участков из состава земель любых категорий, а также земель, которые не прошли государственный кадастровый учет либо категория которых не установлена, определяется основной вид разрешенного использования земельных участков – охрана природных территорий.

15.3.2. Для расположенных в границах заказника земельных участков из состава земель любых категорий, а также земель, которые не прошли государственный кадастровый учет либо категория которых не установлена, определяются следующие вспомогательные виды разрешенного использования земельных участков:

- сенокошение;
- использование лесов;
- сельскохозяйственное использование;
- общее пользование водными объектами;
- пчеловодство (без размещения объектов капитального строительства);
- природно-познавательный туризм (без размещения объектов капитального строительства);
- охота и рыбалка (без размещения объектов капитального строительства);
- благоустройство территории;
- размещение и эксплуатация автомобильных дорог общего пользования федерального и регионального значения.

15.3.3. Деятельность, предусмотренная основным видом разрешенного использования земельных участков, а также вспомогательными видами разрешенного использования земельных участков, осуществляется в соответствии с требованиями, установленными подпунктами 15.1, 15.2, 15.4 – 15.11 данного пункта, в том числе при условии выделения зон ограниченного хозяйственного использования в случаях, предусмотренных действующим законодательством Российской Федерации и Ярославской области.

15.3.4. На земельных участках с видами разрешенного использования, указанными в подпунктах 15.3.1, 15.3.2 данного пункта, допускаются размещение и эксплуатация линейных объектов (кроме железных дорог общего пользования). Размещение линейных объектов в границах заказника осуществляется в соответствии с требованиями, установленными подпунктами 15.1, 15.2, 15.4 – 15.11 данного пункта.

Строительство линейных объектов в границах заказника не допускается, если их размещение причиняет вред природным комплексам и их компонентам, за исключением случаев размещения и эксплуатации линейных объектов в границах выделенных зон ограниченного хозяйственного использования при наличии положительного заключения государственной экологической экспертизы и согласования с уполномоченным федеральным органом исполнительной власти в области охраны окружающей среды.

15.4. Строительство, реконструкция, капитальный ремонт объектов капитального строительства в границах заказника запрещены, за исключением осуществления мероприятий, связанных с размещением и эксплуатацией линейных объектов в случаях, предусмотренных подпунктом 15.3.4 данного пункта, а также в иных случаях, предусмотренных подпунктом 3.2.3 пункта 3.2 раздела 3 Порядка создания, реорганизации и упразднения особо охраняемых природных территорий регионального значения в Ярославской области, утвержденного постановлением Правительства Ярославской области от 27.09.2012 № 981-п «Об утверждении Порядка создания, реорганизации и упразднения особо охраняемых природных территорий регионального значения в Ярославской области».

Строительство, реконструкция, капитальный ремонт объектов капитального строительства осуществляются в специально выделенных зонах ограниченного хозяйственного использования, которые выделяются постановлением Правительства Ярославской области на основании положительного заключения государственной экологической экспертизы и согласования с уполномоченным федеральным органом исполнительной власти в области охраны окружающей среды в порядке, предусмотренном пунктом 10 Положения.

15.5. Осуществление водохозяйственных мероприятий, связанных с охраной и реабилитацией водных объектов, а также предотвращением негативного воздействия вод, в том числе расчистка и дноуглубление водных объектов с целью их реабилитации, берегоукрепление, забор (изъятие) водных ресурсов для целей хозяйственно-бытового водоснабжения, осуществление деятельности в сфере охотничьего хозяйства (за исключением биотехнических мероприятий, а также возведения стрелковых (наблюдательных) вышек), организации рыболовства, в том числе создание и эксплуатация объектов инфраструктуры, допускаются в специально выделенных в заказнике зонах ограниченного хозяйственного использования. Такие зоны выделяются постановлением Правительства Ярославской области на основании положительного заключения государственной экологической экспертизы и согласования с уполномоченным федеральным органом исполнительной власти в области охраны окружающей среды в порядке, предусмотренном пунктом 10 Положения.

15.6. Пользование объектами животного мира, отнесенными к объектам охоты, осуществляется в соответствии с действующим законодательством Российской Федерации и Ярославской области.

15.7. Проведение выборочных и сплошных рубок древесных насаждений.

15.7.1. Сплошные рубки лесных насаждений на территории заказника осуществляются в соответствии с лесным законодательством только в случаях, если выборочные рубки не обеспечивают замену лесных насаждений, утрачивающих свои средообразующие, водоохранные, санитарно-гигиенические, оздоровительные и иные полезные функции, лесными насаждениями, обеспечивающими сохранение целевого назначения защитных лесов и выполняемых ими полезных функций.

15.7.2. Проведение выборочных и сплошных рубок допускается, за исключением особо охранных частей заказника, особо защитных участков леса, а также мест обитания (произрастания) редких и исчезающих видов, в специально выделенных в заказнике зонах ограниченного хозяйственного использования (за исключением рубок, указанных в подпункте 15.7.4, абзаце восьмом подпункта 15.7.5.1 данного пункта). Такие зоны выделяются постановлением Правительства Ярославской области на основании положительного заключения государственной экологической экспертизы, подтверждающего допустимость воздействия планируемого использования лесов и иных покрытых древесной и древесно-кустарниковой растительностью участков на охраняемые природные объекты и комплексы заказника, и согласования с уполномоченным федеральным органом исполнительной власти в области охраны окружающей среды в порядке, предусмотренном пунктом 10 Положения.

Документы, необходимые для выделения зоны ограниченного хозяйственного использования и обосновывающие необходимость осуществления рубок, должны содержать перечень и схемы размещения участков в границах заказника для осуществления рубок, назначенных на основании материалов лесоустройства, проектов освоения лесов, результатов лесопатологического обследования (в отношении земель лесного фонда) либо на основании акта обследования насаждений или проектной документации по строительству, реконструкции и эксплуатации линейных объектов, при соблюдении следующих обязательных условий:

- рубки осуществляются вне периода размножения и миграции, гнездования и выращивания потомства объектов животного мира (с апреля по июнь включительно), преимущественно в зимний период с целью предотвращения нарушения почвенного покрова на территории заказника;

- движение и стоянка механизированных транспортных средств осуществляются с учетом требований, указанных в подпункте 15.8 данного пункта;

- запрещаются оставление завалов (включая срубленные и оставленные на лесосеке деревья) и срубленных зависших деревьев, повреждение или уничтожение подроста, захламление лесов отходами;

- не допускаются повреждение лесных насаждений, растительного покрова и почв за пределами лесосеки, уничтожение верхнего плодородного слоя почвы вне волоков и погрузочных площадок, вывозка, трелевка

древесины в места, не предусмотренные технологической картой разработки лесосеки, использование русел рек и ручьев в качестве трасс волоков и лесных дорог, оставление не вывезенной в установленный срок древесины на лесосеке, невыполнение или несвоевременное выполнение работ по очистке лесосеки (делянки);

- проводятся мероприятия по лесовосстановлению либо осуществляются компенсационные выплаты в соответствии с действующим законодательством Российской Федерации и Ярославской области.

15.7.3. МЛХиП ЯО не менее чем за 5 календарных дней до начала предполагаемого срока использования лесного участка в заказнике направляет в единую дирекцию ООПТ копию лесной декларации.

При поступлении в МЛХиП ЯО официальных сведений о выявлении на запланированных к рубке участках территории заказника мест обитания (произрастания) редких и исчезающих видов указанные сведения в срок не более 3 рабочих дней с момента их поступления направляются лесопользователю для учета при проведении рубок в соответствии с лесной декларацией на текущий период, а также при подготовке и согласовании лесной декларации на очередной срок.

Сведения о наличии на территории заказника мест обитания (произрастания) редких и исчезающих видов МЛХиП ЯО получает в рамках проведения работ по обследованию особо охраняемых природных территорий. В случае если у единой дирекции ООПТ, организаций и граждан, ведущих исследовательскую деятельность по изучению редких и исчезающих видов, научно-исследовательских и проектных организаций, проводящих экологические исследования (изыскания) в границах заказника, имеются сведения о наличии на территории заказника мест обитания (произрастания) редких и исчезающих видов, указанные сведения направляются в адрес МЛХиП ЯО на бумажном носителе или по электронной почте. Информация о почтовом адресе и адресе электронной почты МЛХиП ЯО размещается на официальном сайте МЛХиП ЯО на портале органов государственной власти Ярославской области в информационно-телекоммуникационной сети «Интернет».

К указанным сведениям прикладываются:

- копии документов, подтверждающих наличие редких и исчезающих видов в границах заказника;

- схема границ заказника и (или) лесного квартала с указанием места (мест) обнаружения редких и исчезающих видов;

- копии документов, подтверждающих наличие опыта работы в области изучения редких и исчезающих видов (представление указанных документов не требуется в случаях, если сведения направляются единой дирекцией ООПТ, членами комиссии по Красной книге Ярославской области).

15.7.4. Допускается проведение выборочных рубок лесных насаждений при осуществлении ухода за лесами с сохранением на лесосеках части лесных насаждений, необходимых для обеспечения жизнедеятельности животных.

Рубки ухода в молодняках, а также рубки, необходимые для проведения мероприятий по лесовосстановлению, осуществляются в соответствии с лесным законодательством.

Санитарные рубки, уборка неликвидной древесины, иные санитарно-оздоровительные мероприятия проводятся в случае возникновения пожарной опасности в лесах либо очагов вредителей и болезней леса при наличии соответствующих рекомендаций в акте лесопатологического обследования.

Допускается проведение сплошных и выборочных рубок лесных насаждений в целях осуществления противопожарного обустройства лесов при отсутствии альтернативных вариантов размещения объектов (просеки, противопожарные разрывы, пожарные водоемы, противопожарные минерализованные полосы) и осуществления предусмотренных лесным законодательством мер, направленных на предупреждение лесных пожаров.

Рубки лесных насаждений, а также древесных насаждений, кустарников и подростов на землях, не относящихся к лесному фонду, иные санитарно-оздоровительные либо противопожарные мероприятия осуществляются в целях предупреждения негативного влияния на заказник, охраняемые природные объекты и комплексы в случае распространения выявленных очагов вредителей и болезней или возникновения пожаров в связи с произошедшим усыханием, падением деревьев, последствиями ветровала, бурелома, а также в целях противопожарного обустройства лесов, повышения продуктивности лесов и сохранения их полезных функций.

Рубки и иные мероприятия, указанные в абзацах первом – пятом данного подпункта, осуществляются вне периода размножения и миграции, гнездования и выращивания потомства объектов животного мира (с апреля по июнь включительно), без выделения зоны ограниченного хозяйственного использования и при согласовании с МЛХиП ЯО в порядке, предусмотренном подпунктом 15.7.5 данного пункта.

15.7.5. Для получения согласования рубок и иных мероприятий, указанных в подпункте 15.7.4 данного пункта, заявители (пользователи, владельцы и собственники земельных участков) направляют на согласование в МЛХиП ЯО документы, обосновывающие необходимость осуществления планируемых мероприятий. Документы направляются на бумажном носителе или по электронной почте. Органы исполнительной власти Ярославской области, органы местного самоуправления муниципальных образований Ярославской области (далее – ОМСУ) направляют указанные документы посредством единой системы электронного документооборота органов государственной власти Ярославской области (далее – ЕСЭД).

Информация о почтовом адресе и адресе электронной почты МЛХиП ЯО размещается на официальном сайте МЛХиП ЯО на портале органов государственной власти Ярославской области в информационно-телекоммуникационной сети «Интернет».

15.7.5.1. Перечень документов, обосновывающих необходимость осуществления планируемых мероприятий:

- заявление в произвольной форме о согласовании проведения планируемых мероприятий с указанием сроков их проведения и реквизитов разрешения на добывание редких и исчезающих видов – в случае если ранее такое разрешение было получено заявителем;

- перечень и карты (схемы) размещения участков в границах заказника, на которых будут осуществлены планируемые мероприятия;

- документы, подтверждающие право пользования, владения или собственности в отношении испрашиваемых участков;

- доверенность представителя заявителя – в случае если документы представляются представителем заявителя;

- акты обследования насаждений, предусматривающие осуществление планируемых мероприятий.

Обследование насаждений и подготовка акта обследования насаждений осуществляются с участием специалистов, обладающих специальными знаниями в сфере ботаники, зеленого или лесного хозяйства, а также представителей соответствующих ОМСУ.

В случаях если предусмотрены вырубка угрожающих падением или находящихся в аварийном состоянии деревьев, обрубка ветвей и (или) удаление отдельных стволов многоствольных деревьев и кустарников, а также уборка упавших стволов и ветвей деревьев, расположенных на территориях общего пользования, заявитель представляет фотоматериалы, подтверждающие необходимость осуществления указанных мероприятий, и контактные данные представителя заявителя для оперативной связи (фамилия, имя, отчество (при наличии), должность, номер телефона, адрес электронной почты). В случае если рубку планируется осуществить в период с апреля по июнь включительно, проводятся мероприятия, указанные в подпункте 15.7.5.4 данного пункта.

15.7.5.2. В срок, не превышающий 30 календарных дней с момента поступления документов, обосновывающих необходимость осуществления планируемых мероприятий, указанных в подпункте 15.7.5.1 данного пункта, МЛХиП ЯО:

- регистрирует заявление в ЕСЭД;

- рассматривает поступившие документы;

- направляет заявителю почтовым отправлением (или по электронной почте в случае, если заявление поступило в МЛХиП ЯО по электронной почте) либо посредством ЕСЭД (в случае если заявителем является орган исполнительной власти Ярославской области, ОМСУ) письмо о согласовании мероприятий или письмо об отказе в согласовании планируемых мероприятий (с указанием оснований для отказа).

15.7.5.3. Мотивированный отказ в согласовании планируемых мероприятий оформляется в случаях, если:

- заявителем не представлены или представлены не в полном объеме документы, представление которых предусмотрено подпунктом 15.7.5.1 данного пункта, и (или) представленные документы не соответствуют установленным требованиям;

- на земельных участках, на которых предполагается осуществление планируемых мероприятий, имеются места обитания (произрастания) редких и исчезающих видов и заявителем не получено в установленном порядке разрешение на добывание редких и исчезающих видов;

- осуществление мероприятий планируется в период размножения и миграции, гнездования и выращивания потомства объектов животного мира (с апреля по июнь включительно), за исключением случаев, указанных в подпункте 15.7.5.4 данного пункта;

- на земельных участках, на которых предполагается осуществление планируемых мероприятий, имеются гнезда, норы или другие места обитания, размножения всех видов боровой дичи, ценных в хозяйственном, научном и культурном отношении диких охотничьих животных;

- обращение содержит недостоверную информацию;

- представленные документы не соответствуют требованиям действующего законодательства Российской Федерации и Ярославской области.

После устранения замечаний, указанных в мотивированном отказе в согласовании планируемых мероприятий (за исключением замечаний, указанных в абзаце пятом данного подпункта), заявитель имеет право повторно обратиться в МЛХиП ЯО для получения согласования планируемых мероприятий в порядке, предусмотренном подпунктом 15.7.5 данного пункта.

При повторном обращении заявитель представляет в МЛХиП ЯО заявление с указанием реквизитов письма МЛХиП ЯО об отказе в согласовании планируемых мероприятий и приложением документов (сведений), которые указаны в подпункте 15.7.5.1 данного пункта и не были представлены при первичном обращении (либо были изменены). Рассмотрение поступивших документов осуществляется МЛХиП ЯО в порядке, предусмотренном подпунктом 15.7.5.2 данного пункта, данным подпунктом.

При отсутствии оснований для отказа МЛХиП ЯО оформляет письмо о согласовании мероприятий.

15.7.5.4. В случае если планируется вырубка угрожающих падением или находящихся в аварийном состоянии деревьев (отдельных стволов, ветвей), осуществление вырубки допускается в период с апреля по июнь включительно в целях предотвращения нанесения вреда жизни и здоровью граждан и объектам животного мира.

С целью установления наличия или отсутствия гнезд птиц, дупел, щелей и иных закрытых мест, используемых объектами животного мира для выращивания потомства, намеченные для рубки деревья обследуются специальной комиссией, образуемой МЛХиП ЯО.

В состав комиссии включаются представители единой дирекции ООПТ, собственника (владельца, пользователя) земельного участка. В состав комиссии по согласованию включаются специалисты, обладающие специальными знаниями в сфере охраны окружающей среды

и природопользования, касающимися биологического разнообразия, представители соответствующих ОМСУ.

Заявитель обеспечивает доставку членов комиссии к месту планируемого осуществления вырубki. Члены комиссии производят осмотр намеченных для рубки деревьев. По результатам осмотра единой дирекцией ООПТ формируется акт осмотра, который должен содержать:

- сведения о количестве угрожающих падением или находящихся в аварийном состоянии деревьев (отдельных стволов, ветвей);
- сведения о наличии или об отсутствии на деревьях гнезд птиц, дупел, щелей и иных закрытых мест, используемых объектами животного мира для выращивания потомства;
- обоснованные предложения о возможности или невозможности осуществления вырубki деревьев в период с апреля по июнь включительно;
- сведения о необходимости проведения мероприятий по защите объектов животного мира с указанием перечня таких мероприятий.

После подписания акта осмотра всеми членами комиссии единая дирекция ООПТ направляет подписанный акт осмотра в МЛХиП ЯО по электронной почте для принятия МЛХиП ЯО соответствующего решения и направления заявителю письма о согласовании мероприятий или письма об отказе в согласовании мероприятий (с указанием оснований для отказа).

Срок работы комиссии с момента создания до момента направления в МЛХиП ЯО акта обследования не должен превышать 23 календарных дней.

При осуществлении вырубki (обрезки) деревьев (отдельных стволов, ветвей) не допускается повреждение соседних деревьев и почвенного покрова. Фотоотчет о проведенных мероприятиях направляется заявителем в МЛХиП ЯО в срок, не превышающий 3 календарных дней с момента завершения мероприятий.

15.7.6. Рубки лесных насаждений, иные мероприятия по содержанию и использованию лесов, а также рубки древесных насаждений, кустарников и подроста на землях, не относящихся к лесному фонду, производятся под контролем единой дирекции ООПТ.

Лицо, ответственное за проведение мероприятий, указанных в абзаце первом данного подпункта, не менее чем за 5 календарных дней до начала проведения указанных работ направляет в единую дирекцию ООПТ соответствующее уведомление. В уведомлении о проведении работ, указанных в абзаце первом данного подпункта, указываются сроки осуществления работ, приводятся сведения о наличии необходимых разрешений и согласований (с указанием реквизитов), контактные данные представителя заявителя для оперативной связи (фамилия, имя, отчество (при наличии), должность, номер телефона). К указанному уведомлению прилагаются карты (схемы) мест проведения работ. Уведомление о проведении работ, указанных в абзаце первом данного подпункта, и прилагаемые к нему карты (схемы) направляются заявителем в адрес единой дирекции ООПТ на бумажном носителе или по электронной почте. Информация о почтовом адресе и адресе электронной почты единой

дирекции ООПТ размещается на официальном сайте единой дирекции ООПТ и на официальном сайте МЛХиП ЯО на портале органов государственной власти Ярославской области в информационно-телекоммуникационной сети «Интернет».

15.7.7. Особенности заготовки и сбора валежника.

В рамках заготовки и сбора недревесных лесных ресурсов для собственных нужд гражданами могут осуществляться заготовка и сбор валежника – лежащих на поверхности земли остатков стволов деревьев, сучьев, не являющихся порубочными остатками в местах проведения лесосечных работ и (или) образовавшихся вследствие естественного отмирания деревьев, при их повреждении вредными организмами, буреломе, снеговале. Не допускается сбор стволов деревьев, имеющих следы спиливания, срубания.

Валежником не являются буреломные (сломленные ветром или снегом) деревья сразу после слома (для их усыхания требуется время), ветровальная древесина (целые стволы деревьев с корнями), сухостойная древесина, кора сухостойных деревьев, хвойный опад.

Заготовка валежника осуществляется ручным способом, не наносящим вред окружающей среде, в том числе лесным насаждениям, подросту, несомкнувшимся лесным культурам.

Запрещается трелевка валежника механическими транспортными средствами.

Заготовка и сбор валежника гражданами для собственных нужд осуществляются при наличии согласования МЛХиП ЯО, порядок получения которого установлен подпунктом 15.10 данного пункта.

15.8. Особенности движения механизированных транспортных средств на территории заказника.

15.8.1. Движение и стоянка механизированных транспортных средств на территории заказника разрешаются в целях осуществления:

- охраны и изучения территории заказника;
- выполнения целей и задач заказника;
- осуществления государственного контроля (надзора) и муниципального контроля;
- пресечения и раскрытия правонарушений и преступлений;
- осуществления аварийно-спасательных работ;
- осуществления мероприятий по предотвращению и ликвидации чрезвычайных ситуаций природного и техногенного характера;
- осуществления государственного экологического мониторинга;
- осуществления научных исследований;
- осуществления судоходства и содержания внутренних водных путей;
- осуществления санитарно-оздоровительных, противопожарных мероприятий, иных мероприятий, указанных в абзаце восьмом подпункта 15.7.5.1 данного пункта;
- осуществления транзитного проезда по дорогам общего пользования;
- осуществления транзитного проезда по водным объектам с учетом

требований, установленных подпунктом 15.8.3 данного пункта;

- функционирования выделенных зон ограниченного хозяйственного использования (в границах таких зон);
- организации и проведения охоты;
- осуществления биотехнических мероприятий;
- обеспечения реализации мероприятий, получивших согласования (разрешения) МЛХиП ЯО.

15.8.2. В случае если продолжительность мероприятий, указанных в подпункте 15.8.1 данного пункта, составляет более 1 календарного дня, лицо, ответственное за проведение указанных мероприятий, направляет в единую дирекцию ООПТ соответствующее уведомление. Такое уведомление направляется не менее чем за 3 календарных дня до начала осуществления мероприятий. В извещении указываются сроки осуществления мероприятий, количество участников, количество транспортных средств, приводятся сведения о наличии необходимых разрешений и согласований, контактные данные представителя заявителя для оперативной связи (фамилия, имя, отчество (при наличии), должность, номер телефона). К указанному уведомлению прилагаются карты (схемы) мест проведения мероприятий. Уведомление о проведении мероприятий и прилагаемые к нему карты (схемы) направляются заявителем в адрес единой дирекции ООПТ на бумажном носителе или по электронной почте. Информация о почтовом адресе и адресе электронной почты единой дирекции ООПТ размещается на официальном сайте единой дирекции ООПТ и на официальном сайте МЛХиП ЯО на портале органов государственной власти Ярославской области в информационно-телекоммуникационной сети «Интернет».

15.8.3. Разрешается транзитный проезд механизированных транспортных средств по водным объектам на территории заказчика (без преднамеренных остановок в неустановленных местах) в целях обеспечения функционирования населенных пунктов и существующих объектов инфраструктуры, доставки людей, продуктов и материалов, почты и медикаментов на участках акватории водных объектов, где невозможно использование другого вида транспорта.

15.8.4. В целях недопущения негативного воздействия на водные объекты, гидробионтов и водные биологические ресурсы проезд транспортных средств, указанных в подпунктах 15.8.1 и 15.8.3 данного пункта, осуществляется на минимальной скорости транспортного средства (за исключением случаев, связанных с необходимостью принятия экстренных мер в рамках осуществления государственного контроля (надзора), муниципального контроля, пресечения и раскрытия преступлений, аварийно-спасательных работ).

15.9. В специально выделенных в заказнике зонах ограниченного хозяйственного использования допускается осуществление ограниченной хозяйственной и рекреационной деятельности в соответствии с установленным для них особым правовым режимом. Такие зоны

выделяются постановлением Правительства Ярославской области на основании положительного заключения государственной экологической экспертизы и согласования с уполномоченным федеральным органом исполнительной власти в области охраны окружающей среды в порядке, предусмотренном пунктом 10 Положения.

15.10. Порядок согласования планируемых работ с МЛХиП ЯО (за исключением согласования документов, указанных в подпункте 15.7.5 данного пункта, а также иных документов, особый порядок согласования которых установлен Положением).

15.10.1. Физическое или юридическое лицо, заинтересованное в получении согласования МЛХиП ЯО (далее – лицо, направившее заявление), представляет в МЛХиП ЯО:

- заявление с указанием вида, объема и сроков планируемых работ, которые подлежат согласованию, и реквизитов разрешения на добывание редких и исчезающих видов – в случае если ранее такое разрешение было получено лицом, направившим заявление;
- доверенность или иной документ, подтверждающий полномочия лица действовать от имени лица, направившего заявление, – в случае подачи документов представителем лица, направившего заявление;
- перечень и обоснование необходимости проведения работ, карты (схемы) мест их проведения;
- материалы, обосновывающие отсутствие негативного воздействия на заказник.

15.10.2. Документы, указанные в подпункте 15.10.1 данного пункта, направляются лицом, направившим заявление, в МЛХиП ЯО на бумажном носителе или по электронной почте. Органы исполнительной власти, ОМСУ направляют указанные документы посредством ЕСЭД. Информация о почтовом адресе и адресе электронной почты МЛХиП ЯО размещается на официальном сайте МЛХиП ЯО на портале органов государственной власти Ярославской области в информационно-телекоммуникационной сети «Интернет».

15.10.3. В срок, не превышающий 30 календарных дней с момента поступления документов, указанных в подпункте 15.10.1 данного пункта, МЛХиП ЯО:

- регистрирует заявление в ЕСЭД;
- рассматривает поступившие документы;
- направляет лицу, направившему заявление, почтовым отправлением (или по электронной почте в случае, если заявление поступило в МЛХиП ЯО по электронной почте) либо посредством ЕСЭД (в случае если заявителем является орган исполнительной власти, ОМСУ) письмо о согласовании планируемых работ или письмо об отказе в согласовании планируемых работ (с указанием причин отказа).

15.10.4. Мотивированный отказ в согласовании планируемых работ оформляется в случаях, если:

- лицом, направившим заявление, не представлены или представлены не в полном объеме документы, представление которых предусмотрено подпунктом 15.10.1 данного пункта, и (или) представленные документы не соответствуют установленным требованиям;

- на земельных участках, на которых предполагается осуществление планируемых мероприятий, имеются места обитания (произрастания) редких и исчезающих видов и лицом, направившим заявление, не получено в установленном порядке разрешение на добычу редких и исчезающих видов;

- осуществление работ планируется в период размножения и миграций, гнездования и выращивания потомства объектов животного мира (с апреля по июнь включительно).

После устранения замечаний, указанных в мотивированном отказе в согласовании планируемых работ, лицо, направившее заявление, имеет право повторно обратиться в МЛХиП ЯО для получения согласования планируемых работ.

При повторном обращении лицо, направившее заявление, представляет в МЛХиП ЯО заявление с указанием реквизитов письма МЛХиП ЯО об отказе в согласовании планируемых работ и приложением документов (сведений), которые указаны в подпункте 15.10.1 данного пункта и не были представлены при первичном обращении (либо были изменены). Рассмотрение поступивших документов осуществляется МЛХиП ЯО в порядке, предусмотренном подпунктом 15.10.3 данного пункта, данным подпунктом, подпунктом 15.10.5 данного пункта.

15.10.5. При отсутствии оснований для отказа в согласовании планируемых работ МЛХиП ЯО оформляет письмо о согласовании планируемых работ.

15.10.6. Лицо, направившее заявление, не менее чем за 3 календарных дня до предполагаемого начала проведения работ, согласованных в соответствии с данным пунктом Положения, направляет в единую дирекцию ООПТ соответствующее уведомление, в котором указываются реквизиты письма МЛХиП ЯО о согласовании работ, сроки осуществления работ и контактные данные представителя лица, направившего заявление, для оперативной связи (фамилия, имя, отчество (при наличии), должность, номер телефона). К указанному уведомлению прилагаются карты (схемы) мест проведения работ.

Уведомление о проведении работ, согласованных в соответствии с данным пунктом Положения, и прилагаемые к нему карты (схемы) направляются лицом, направившим заявление, в адрес единой дирекции ООПТ на бумажном носителе или по электронной почте. Информация о почтовом адресе и адресе электронной почты единой дирекции ООПТ размещается на официальном сайте единой дирекции ООПТ и на официальном сайте МЛХиП ЯО на портале органов государственной власти Ярославской области в информационно-телекоммуникационной сети «Интернет».

15.11. Порядок уведомления единой дирекции ООПТ (за исключением уведомления о работах, получивших согласование МЛХиП ЯО).

15.11.1. Физическое или юридическое лицо, заинтересованное в использовании заказчика в целях, предусмотренных подпунктом 15.2 данного пункта (далее – заинтересованное лицо), не позднее чем за 3 рабочих дня до начала работ представляет в единую дирекцию ООПТ:

- уведомление с указанием формы, сроков проведения работ, реквизитов разрешения на добывание редких и исчезающих видов – в случае если ранее такое разрешение было получено заинтересованным лицом;

- перечень работ и обоснование необходимости проведения работ, карты (схемы) мест их проведения;

- сведения о представителе заинтересованного лица для оперативной связи (фамилия, имя, отчество (при наличии), должность, номер телефона).

15.11.2. Документы, указанные в подпункте 15.11.1 данного пункта, направляются заинтересованным лицом в единую дирекцию ООПТ на бумажном носителе или по электронной почте. Информация о почтовом адресе и адресе электронной почты единой дирекции ООПТ размещается на официальном сайте единой дирекции ООПТ и на официальном сайте МЛХиП ЯО на портале органов государственной власти Ярославской области в информационно-телекоммуникационной сети «Интернет».

16. Собственники, владельцы и пользователи земельных участков, расположенных в границах заказчика, а также иные физические и юридические лица обязаны соблюдать установленный режим особой охраны и несут за его нарушение административную, уголовную и иную установленную законом ответственность.

17. Юридические и физические лица, причинившие в границах заказчика вред окружающей среде в результате ее загрязнения, истощения, порчи, уничтожения, нерационального использования природных ресурсов, деградации и разрушения естественных экологических систем, природных комплексов и природных ландшафтов и иного нарушения законодательства в области охраны окружающей среды, обязаны возместить причиненный вред в полном объеме в соответствии с действующим законодательством Российской Федерации и Ярославской области.

Вред окружающей среде, причиненный юридическим лицом или индивидуальным предпринимателем, возмещается в соответствии с утвержденными в установленном порядке таксами и методиками исчисления размера вреда окружающей среде, а при их отсутствии – исходя из фактических затрат на восстановление нарушенного состояния окружающей среды, с учетом понесенных убытков, в том числе упущенной выгоды.

18. Заказчик в обязательном порядке учитывается при разработке и обновлении генерального плана и правил землепользования и застройки Брейтовского муниципального округа, Некоузского муниципального округа, схемы территориального планирования Ярославской области, материалов лесоустройства, другой планировочной (градостроительной) документации.

19. Изменение границ заказника, выделение зон ограниченного хозяйственного использования в заказнике являются основанием для корректировки текущих и перспективных планов и проектов деятельности в границах особо охраняемой природной территории.

20. Документация по планировке территории, подготовленная применительно к территории заказника, до ее утверждения подлежит согласованию с МЛХиП ЯО в порядке, установленном статьей 45 Градостроительного кодекса Российской Федерации.

УТВЕРЖДЕНО

постановлением Администрации
Ярославской области
от 15.12.2003 № 247

(в редакции

постановления Правительства
Ярославской области

от 03.02.2025 № 67-н

ПОЛОЖЕНИЕ

о государственном природном заказнике «Камчатский»

1. Положение о государственном природном заказнике «Камчатский» (далее – Положение) разработано в соответствии с Федеральным законом от 14 марта 1995 года № 33-ФЗ «Об особо охраняемых природных территориях», Законом Ярославской области от 28 декабря 2015 г. № 112-з «Об особо охраняемых природных территориях регионального и местного значения в Ярославской области».

2. Наименование и категория особо охраняемой природной территории – государственный природный заказник «Камчатский» (далее – заказник).

3. Статус – региональный.

4. Профиль – зоологический.

5. Местоположение – Ярославская область, Пошехонский муниципальный округ, в границах: западная – от с. Ермаково по проселочной дороге через дер. Григорово, ур. Сакулино, ур. Гусина до пересечения с р. Талицей-Трубой, далее по правому берегу реки вверх по течению до пересечения с насыпью бывшей узкоколейной железной дороги, северная – по насыпи бывшей узкоколейной железной дороги на восток до просеки между 32 и 40 кварталами Ермаковского участкового лесничества Пошехонского лесничества государственного казенного учреждения Ярославской области (далее – ГКУ ЯО) «Управление лесничествами Ярославской области», далее по межквартальным просекам по северной границе 40 – 45 кварталов Ермаковского участкового лесничества и 161, 162 кварталов Вязовского участкового лесничества Пошехонского лесничества ГКУ ЯО «Управление лесничествами Ярославской области», затем в створе указанных просек до железной дороги Сохоть – Зубарево, восточная – далее на юг по балластной узкоколейной железной дороге Сохоть – Зубарево до пересечения с р. Конгорой, южная – вниз по течению р. Конгоры с полосой суши шириной 200 м вдоль левого берега до с. Ермакова (за исключением земель населенных пунктов).

6. Реестровый номер заказника в Едином государственном реестре недвижимости – 76:12-6.8.

7. Площадь – 9 489,4355 га.

8. Заказник образован в соответствии с постановлением Администрации Ярославской области от 15.12.2003 № 247 «О государственных зоологических заказниках Ярославской области» путем реорганизации двух государственных зоологических заказников – «Ермаковский» и «Талицкий» и функционирует в соответствии с постановлением Правительства Ярославской области от 01.07.2010 № 460-п «Об утверждении Перечня особо охраняемых природных территорий Ярославской области и о признании утратившими силу отдельных постановлений Администрации области и Правительства области» и Положением.

9. Заказник образован без изъятия земельных участков у собственников, владельцев и пользователей.

10. Изменение границ заказника, выделение зон ограниченного хозяйственного использования в заказнике осуществляются в соответствии с Порядком создания, реорганизации и упразднения особо охраняемых природных территорий регионального значения в Ярославской области, утвержденным постановлением Правительства Ярославской области от 27.09.2012 № 981-п «Об утверждении Порядка создания, реорганизации и упразднения особо охраняемых природных территорий регионального значения в Ярославской области».

11. Управление в области функционирования заказника, в том числе обеспечение режима особой охраны, охраны и восстановления природных объектов заказника, осуществляет государственное бюджетное учреждение Ярославской области «Центр охраны окружающей среды» (далее – единая дирекция ООПТ) в рамках реализации функций единой дирекции особо охраняемых природных территорий регионального значения Ярославской области.

12. Региональный государственный контроль (надзор) в области охраны и использования заказника осуществляет единая дирекция ООПТ в пределах компетенции.

13. Ответственность за соблюдение установленного режима использования территории заказника несут ГКУ ЯО «Управление лесничествами Ярославской области» (в рамках компетенции), собственники, владельцы и пользователи земельных участков.

14. Цель создания заказника – сохранение, восстановление и воспроизводство русской выхухолы, речных бобров, сохранение среды их обитания, путей миграций, типичных, уникальных, невосполнимых, ценных в экологическом, научном, культурном и эстетическом отношении природных объектов, комплексов и ландшафтов, объектов растительного мира, видов грибов, лишайников, растений и животных, занесенных в Красную книгу Российской Федерации и (или) Красную книгу Ярославской области (далее – редкие и исчезающие виды).

Основными задачами заказника являются:

- сохранение, восстановление и воспроизводство речных бобров, редких и исчезающих видов животных, среды их обитания и мест размножения;

- проведение биотехнических мероприятий с целью создания наиболее благоприятных условий обитания охраняемым видам;

- систематическое проведение учетных работ, регулирование численности, выбраковка больных и травмированных охотничьих животных;

- пропаганда и внедрение передового опыта охраны и воспроизводства диких охотничьих животных;

- проведение научно-исследовательских работ на территории заказника;

- проведение разъяснительной и эколого-просветительской работы.

15. Режим особой охраны территории заказника и виды разрешенного использования земельных участков.

15.1. Запрещаются любые виды деятельности, рекреационного и иного природопользования, которые противоречат целям создания заказника или причиняют вред природным комплексам и их компонентам (за исключением специально выделенных зон ограниченного хозяйственного использования, в которых деятельность ограничивается в соответствии с установленным особым правовым режимом), в том числе:

- предоставление земельных участков для целей, не соответствующих целям создания заказника, в том числе для садоводства, огородничества, жилищного строительства, для строительства баз и домов отдыха, а также смена вида разрешенного использования земельных участков для указанных целей (за исключением случаев предоставления земельных участков для размещения и эксплуатации линейных объектов с учетом требований, установленных подпунктом 15.3.4 данного пункта);

- добывание боровой дичи (за исключением добычи в научных целях и в порядке регулирования численности и выбраковки больных и травмированных животных);

- деятельность, влекущая за собой уменьшение водности и ухудшение гидрологического и гидрохимического режима водных объектов, разрушение берегов водных объектов (за исключением временного воздействия работ, связанных с охраной и реабилитацией водного объекта, строительством и реконструкцией линейных объектов и осуществляемых в соответствии с требованиями, установленными подпунктами 15.3.4, 15.4, 15.5 данного пункта);

- изменение береговой линии и русла водных объектов (за исключением мероприятий, связанных с охраной и реабилитацией водного объекта, строительством и реконструкцией линейных объектов и осуществляемых в соответствии с требованиями, установленными подпунктами 15.3.4, 15.4, 15.9 данного пункта);

- добывание животных, не являющихся охотничьими и водными биологическими ресурсами (за исключением добычи в научных целях и в порядке регулирования численности);

- добыча (вылов) водных биологических ресурсов сетями и ловушками всех типов (за исключением рыболовства в научно-исследовательских целях и в целях развития аквакультуры (рыбоводства)), крючковыми самоловными снастями, электроудочками, острогами, способами багрения, глушения, гона, при помощи иных запрещенных орудий и способов добычи (вылова) водных биологических ресурсов, а также с несоблюдением ограничений рыболовства, установленных правилами рыболовства для Волжско-Каспийского рыбохозяйственного бассейна, утвержденными приказом Министерства сельского хозяйства Российской Федерации от 13 октября 2022 г. № 695 «Об утверждении правил рыболовства для Волжско-Каспийского рыбохозяйственного бассейна»;

- распашка земель дополнительно к существующим площадям (за исключением участков для посева кормовых полей, осуществления мер противопожарного обустройства лесов, проведения мероприятий по лесовосстановлению, устройству противопожарных минерализованных полос за пределами земель лесного фонда);

- проведение рубок древесных насаждений, кустарников и подроста (за исключением санитарных рубок, рубок, осуществляемых в целях предупреждения пожаров, и иных видов рубок, предусмотренных подпунктом 15.7 данного пункта);

- повреждение, поломка деревьев и кустарников;

- подсочка деревьев;

- размещение новых животноводческих комплексов, ферм и оросительных систем, использующих подготовленные сточные воды, мест складирования навоза;

- размещение кладбищ, скотомогильников, мест размещения отходов производства и потребления, радиоактивных, химических, взрывчатых, токсичных, отравляющих и ядовитых веществ (за исключением предусмотренных правовым режимом зон ограниченного хозяйственного использования случаев транспортировки указанных веществ по существующим объектам трубопроводного транспорта или случаев временного размещения отходов при проведении реконструкции, капитального ремонта линейных объектов при отсутствии альтернативных вариантов размещения отходов);

- проведение гидромелиоративных и ирригационных работ, геологических изысканий, разведка и разработка (добыча) полезных ископаемых;

- применение ядохимикатов, химических средств защиты растений (за исключением случаев, связанных с проведением мероприятий по локализации и ликвидации очагов организмов-вредителей, поражающих растения, а также случаев, связанных с проведением работ по акарицидной обработке территории, борьбе с борщевиком Сосновского);

- взрывные работы;

- палы травы и растительных (в том числе порубочных) остатков;

- безнадзорный выгул, натаска, нагонка и притравка собак;

- промысловый сбор грибов, ягод, лекарственного и технического сырья;

- промышленное рыболовство;

- уничтожение редких и исчезающих видов, действия (бездействие), которые могут привести к гибели, сокращению численности либо нарушению среды обитания этих видов, добыча, хранение, перевозка, сбор, содержание, приобретение, продажа либо пересылка указанных видов, их продуктов, частей либо дериватов без соответствующего разрешения, полученного в установленном порядке, или с нарушением условий, предусмотренных разрешением;

- добывание останков ископаемых организмов, за исключением добывания в научных целях при согласовании с министерством лесного хозяйства и природопользования Ярославской области (далее – МЛХиП ЯО) в порядке, предусмотренном подпунктом 15.10 данного пункта;

- уничтожение (разорение) муравейников, гнезд, нор или других мест обитания животных;

- сброс сточных вод;

- движение механизированных транспортных средств вне дорог общего пользования и стоянка вне дорог и специально оборудованных мест, имеющих твердое покрытие, а также движение и стоянка на акватории водных объектов моторных лодок, гидроциклов, иных водных моторных транспортных средств (за исключением механизированных транспортных средств, движение и стоянка которых осуществляются в целях, указанных в подпункте 15.8 данного пункта, а также иных транспортных средств, движение и стоянка которых разрешены Положением);

- заправка механизированных транспортных средств топливом (за исключением предусмотренных правовым режимом зон ограниченного хозяйственного использования случаев проведения реконструкции, капитального ремонта линейных объектов), мойка механизированных транспортных средств;

- разведение костров, устройство привалов, бивуаков, туристических стоянок, лагерей и иные формы коллективного отдыха населения вне специально выделенных зон ограниченного хозяйственного использования;

- вытаптывание травяного покрова вне пределов тропинойной сети;

- выпас сельскохозяйственных животных в водоохранных зонах водных объектов и организация для них летних лагерей, ванн;

- загрязнение и захламление территории заказника и акватории водных объектов, устройство свалок мусора и других отходов;

- осуществление хозяйственной деятельности в местах массового размножения и миграций наземных позвоночных и птиц, гнездования и выращивания потомства объектов животного мира, а также в местах формирования сообществ редких и исчезающих видов (с апреля по июнь включительно);

- шумовое загрязнение территории, в том числе использование звуковоспроизводящих и звукоусиливающих устройств, пиротехнических изделий, фейерверков;

- уничтожение или повреждение специальных знаков, информирующих о наличии, границах заказника, об ограничениях природопользования на его территории, а также иных специальных знаков;

- любые виды хозяйственной деятельности и иного природопользования, препятствующие сохранению, восстановлению и воспроизводству охраняемых видов животных и растений.

15.2. Допускается использование заказника в следующих целях:

- научные, в том числе мониторинг состояния окружающей природной среды, изучение функционирования и развития природных экосистем и их компонентов;

- эколого-просветительские, в том числе проведение учебно-познавательных экскурсий, организация и обустройство экологических учебных троп, съемка видеофильмов, фотографирование с целью выпуска слайдов, буклетов;

- рекреационные (транзитные прогулки) с учетом требований, установленных подпунктом 15.1 данного пункта;

- природоохранные, в том числе сохранение генофонда видов живых организмов, обеспечение условий обитания редких и исчезающих видов, а также в целях, не противоречащих задачам заказника и установленному режиму охраны, в том числе:

- осуществление деятельности, связанной с организацией природно-познавательного туризма, с учетом требований, установленных подпунктами 15.1, 15.3 данного пункта, и при согласовании с МЛХиП ЯО в порядке, предусмотренном подпунктом 15.10 данного пункта;

- использование лесов в соответствии с ранее заключенными договорами аренды лесных участков и при согласовании с МЛХиП ЯО в порядке, предусмотренном подпунктом 15.10 данного пункта;

- осуществление сельскохозяйственной деятельности на землях сельскохозяйственного назначения в ранее отведенных границах земельных участков, размещение и эксплуатация линейных объектов с учетом требований, установленных подпунктами 15.1, 15.3, 15.4 – 15.11 данного пункта;

- сенокосение с учетом требований, установленных подпунктами 15.1, 15.8.1 данного пункта;

- пчеловодство с учетом требований, установленных подпунктами 15.1, 15.3, 15.8.1 данного пункта;

- забор (изъятие) водных ресурсов для целей питьевого, хозяйственно-бытового водоснабжения, для технологических нужд существующих жилых и хозяйственных объектов, прокладка кабельных линий связи (за исключением объектов капитального строительства) методом горизонтально направленного бурения без проведения земляных работ в границах заказника, ремонт существующих дорог (включая дорожные

сооружения) при согласовании с МЛХиП ЯО в порядке, предусмотренном подпунктом 15.10 данного пункта;

осуществление водохозяйственных мероприятий, связанных с охраной и реабилитацией водных объектов, а также предотвращением негативного воздействия вод, в том числе расчистка и дноуглубление водных объектов с целью их реабилитации, берегоукрепление, осуществление деятельности в сфере охотничьего хозяйства (за исключением биотехнических мероприятий, а также возведения стрелковых (наблюдательных) вышек), организации рыболовства, в том числе создание и эксплуатация объектов инфраструктуры, допускаются в зонах ограниченного хозяйственного использования, выделенных в заказнике в порядке, предусмотренном подпунктом 15.5 данного пункта;

любительская охота и рыболовство с учетом требований, установленных подпунктами 15.1, 15.8.1 данного пункта;

охота в целях регулирования численности в соответствии с действующим законодательством Российской Федерации и Ярославской области;

использование объектов животного мира в научных, культурно-просветительных, воспитательных, рекреационных и эстетических целях в соответствии с действующим законодательством Российской Федерации и Ярославской области при направлении в единую дирекцию ООПТ документов, подтверждающих право на осуществление деятельности;

рыболовство в научно-исследовательских целях, развитие аквакультуры (рыбоводства) в целях акклиматизации и искусственного воспроизводства водных биологических ресурсов при согласовании с МЛХиП ЯО в порядке, предусмотренном подпунктом 15.10 данного пункта;

непромысловый сбор грибов, ягод, недревесных лесных ресурсов, лекарственных растений;

заготовка и сбор гражданами валежника для собственных нужд с учетом требований, установленных подпунктом 15.7.7 данного пункта, и при согласовании с МЛХиП ЯО в порядке, предусмотренном подпунктом 15.10 данного пункта;

обустройство кормушек и гнездовий для птиц;

благоустройство территории, содержание существующих дорог (включая дорожные сооружения) и лыжных трасс, посадка деревьев и кустарников ценных пород в соответствии с действующим законодательством Российской Федерации и Ярославской области с учетом требований, установленных подпунктами 15.1, 15.3, 15.9 данного пункта, и при согласовании с МЛХиП ЯО в порядке, предусмотренном подпунктом 15.10 данного пункта;

санитарно-оздоровительные мероприятия, связанные с проведением мероприятий по локализации и ликвидации очагов организмов-вредителей, поражающих растения, а также проведение работ по акарицидной обработке территории, борьбе с борщевиком Сосновского химическими препаратами –

при наличии документов, обосновывающих их необходимость, и при согласовании с МЛХиП ЯО в порядке, предусмотренном подпунктом 15.10 данного пункта;

установка специальных знаков, информирующих о наличии, границах заказника, об ограничениях природопользования на их территории, установка ограничителей прохода и проезда в соответствии с действующим законодательством Российской Федерации и Ярославской области и при согласовании с МЛХиП ЯО в порядке, предусмотренном подпунктом 15.10 данного пункта;

осуществление в границах заказника иной деятельности, не указанной в Положении и оказывающей воздействие на окружающую среду, при согласовании с МЛХиП ЯО в порядке, предусмотренном подпунктом 15.10 данного пункта.

15.3. Виды разрешенного использования земельных участков в границах заказника.

15.3.1. Для расположенных в границах заказника земельных участков из состава земель любых категорий, а также земель, которые не прошли государственный кадастровый учет либо категория которых не установлена, определяется основной вид разрешенного использования земельных участков – охрана природных территорий.

15.3.2. Для расположенных в границах заказника земельных участков из состава земель любых категорий, а также земель, которые не прошли государственный кадастровый учет либо категория которых не установлена, определяются следующие вспомогательные виды разрешенного использования земельных участков:

- сенокошение;
- использование лесов;
- сельскохозяйственное использование;
- общее пользование водными объектами;
- пчеловодство (без размещения объектов капитального строительства);
- природно-познавательный туризм (без размещения объектов капитального строительства);
- охота и рыбалка (без размещения объектов капитального строительства);
- благоустройство территории;
- размещение и эксплуатация автомобильных дорог общего пользования федерального и регионального значения.

15.3.3. Деятельность, предусмотренная основным видом разрешенного использования земельных участков, а также вспомогательными видами разрешенного использования земельных участков, осуществляется в соответствии с требованиями, установленными подпунктами 15.1, 15.2, 15.4 – 15.11 данного пункта, в том числе при условии выделения зон ограниченного хозяйственного использования в случаях, предусмотренных действующим законодательством Российской Федерации и Ярославской области.

15.3.4. На земельных участках с видами разрешенного использования, указанными в подпунктах 15.3.1, 15.3.2 данного пункта, допускаются размещение и эксплуатация линейных объектов (кроме железных дорог общего пользования). Размещение линейных объектов в границах заказника осуществляется в соответствии с требованиями, установленными подпунктами 15.1, 15.2, 15.4 – 15.11 данного пункта.

Строительство линейных объектов в границах заказника не допускается, если их размещение причиняет вред природным комплексам и их компонентам, за исключением случаев размещения и эксплуатации линейных объектов в границах выделенных зон ограниченного хозяйственного использования при наличии положительного заключения государственной экологической экспертизы и согласования с уполномоченным федеральным органом исполнительной власти в области охраны окружающей среды.

15.4. Строительство, реконструкция, капитальный ремонт объектов капитального строительства в границах заказника запрещены, за исключением осуществления мероприятий, связанных с размещением и эксплуатацией линейных объектов в случаях, предусмотренных подпунктом 15.3.4 данного пункта, а также в иных случаях, предусмотренных подпунктом 3.2.3 пункта 3.2 раздела 3 Порядка создания, реорганизации и упразднения особо охраняемых природных территорий регионального значения в Ярославской области, утвержденного постановлением Правительства Ярославской области от 27.09.2012 № 981-п «Об утверждении Порядка создания, реорганизации и упразднения особо охраняемых природных территорий регионального значения в Ярославской области».

Строительство, реконструкция, капитальный ремонт объектов капитального строительства осуществляются в специально выделенных зонах ограниченного хозяйственного использования, которые выделяются постановлением Правительства Ярославской области на основании положительного заключения государственной экологической экспертизы и согласования с уполномоченным федеральным органом исполнительной власти в области охраны окружающей среды в порядке, предусмотренном пунктом 10 Положения.

15.5. Осуществление водохозяйственных мероприятий, связанных с охраной и реабилитацией водных объектов, а также предотвращением негативного воздействия вод, в том числе расчистка и дноуглубление водных объектов с целью их реабилитации, берегоукрепление, забор (изъятие) водных ресурсов для целей хозяйственно-бытового водоснабжения, осуществление деятельности в сфере охотничьего хозяйства (за исключением биотехнических мероприятий, а также возведения стрелковых (наблюдательных) вышек), организации рыболовства, в том числе создание и эксплуатация объектов инфраструктуры, допускаются в специально выделенных в заказнике зонах ограниченного хозяйственного использования. Такие зоны выделяются постановлением Правительства Ярославской области на основании положительного заключения государственной экологической

экспертизы и согласования с уполномоченным федеральным органом исполнительной власти в области охраны окружающей среды в порядке, предусмотренном пунктом 10 Положения.

15.6. Пользование объектами животного мира, отнесенными к объектам охоты, осуществляется в соответствии с действующим законодательством Российской Федерации и Ярославской области.

15.7. Проведение выборочных и сплошных рубок древесных насаждений.

15.7.1. Сплошные рубки лесных насаждений на территории заказника осуществляются в соответствии с лесным законодательством только в случаях, если выборочные рубки не обеспечивают замену лесных насаждений, утрачивающих свои средообразующие, водоохранные, санитарно-гигиенические, оздоровительные и иные полезные функции, лесными насаждениями, обеспечивающими сохранение целевого назначения защитных лесов и выполняемых ими полезных функций.

15.7.2. Проведение выборочных и сплошных рубок допускается, за исключением особо охранных частей заказника, особо защитных участков леса, а также мест обитания (произрастания) редких и исчезающих видов, в специально выделенных в заказнике зонах ограниченного хозяйственного использования (за исключением рубок, указанных в подпункте 15.7.4, абзаце восьмом подпункта 15.7.5.1 данного пункта). Такие зоны выделяются постановлением Правительства Ярославской области на основании положительного заключения государственной экологической экспертизы, подтверждающего допустимость воздействия планируемого использования лесов и иных покрытых древесной и древесно-кустарниковой растительностью участков на охраняемые природные объекты и комплексы заказника, и согласования с уполномоченным федеральным органом исполнительной власти в области охраны окружающей среды в порядке, предусмотренном пунктом 10 Положения.

Документы, необходимые для выделения зоны ограниченного хозяйственного использования и обосновывающие необходимость осуществления рубок, должны содержать перечень и схемы размещения участков в границах заказника для осуществления рубок, назначенных на основании материалов лесоустройства, проектов освоения лесов, результатов лесопатологического обследования (в отношении земель лесного фонда) либо на основании акта обследования насаждений или проектной документации по строительству, реконструкции и эксплуатации линейных объектов, при соблюдении следующих обязательных условий:

- рубки осуществляются вне периода размножения и миграции, гнездования и выращивания потомства объектов животного мира (с апреля по июнь включительно), преимущественно в зимний период с целью предотвращения нарушения почвенного покрова на территории заказника;

- движение и стоянка механизированных транспортных средств осуществляются с учетом требований, указанных в подпункте 15.8 данного пункта;

- запрещаются оставление завалов (включая срубленные и оставленные на лесосеке деревья) и срубленных зависших деревьев, повреждение или уничтожение подроста, захламление лесов отходами;

- не допускаются повреждение лесных насаждений, растительного покрова и почв за пределами лесосеки, уничтожение верхнего плодородного слоя почвы вне волоков и погрузочных площадок, вывозка, трелевка древесины в места, не предусмотренные технологической картой разработки лесосеки, использование русел рек и ручьев в качестве трасс волоков и лесных дорог, оставление не вывезенной в установленный срок древесины на лесосеке, невыполнение или несвоевременное выполнение работ по очистке лесосеки (делянки);

- проводятся мероприятия по лесовосстановлению либо осуществляются компенсационные выплаты в соответствии с действующим законодательством Российской Федерации и Ярославской области.

15.7.3. МЛХиП ЯО не менее чем за 5 календарных дней до начала предполагаемого срока использования лесного участка в заказнике направляет в единую дирекцию ООПТ копию лесной декларации.

При поступлении в МЛХиП ЯО официальных сведений о выявлении на запланированных к рубке участках территории заказника мест обитания (произрастания) редких и исчезающих видов указанные сведения в срок не более 3 рабочих дней с момента их поступления направляются лесопользователю для учета при проведении рубок в соответствии с лесной декларацией на текущий период, а также при подготовке и согласовании лесной декларации на очередной срок.

Сведения о наличии на территории заказника мест обитания (произрастания) редких и исчезающих видов МЛХиП ЯО получает в рамках проведения работ по обследованию особо охраняемых природных территорий. В случае если у единой дирекции ООПТ, организаций и граждан, ведущих исследовательскую деятельность по изучению редких и исчезающих видов, научно-исследовательских и проектных организаций, проводящих экологические исследования (изыскания) в границах заказника, имеются сведения о наличии на территории заказника мест обитания (произрастания) редких и исчезающих видов, указанные сведения направляются в адрес МЛХиП ЯО на бумажном носителе или по электронной почте. Информация о почтовом адресе и адресе электронной почты МЛХиП ЯО размещается на официальном сайте МЛХиП ЯО на портале органов государственной власти Ярославской области в информационно-телекоммуникационной сети «Интернет».

К указанным сведениям прикладываются:

- копии документов, подтверждающих наличие редких и исчезающих видов в границах заказника;

- схема границ заказника и (или) лесного квартала с указанием места (мест) обнаружения редких и исчезающих видов;

- копии документов, подтверждающих наличие опыта работы в области изучения редких и исчезающих видов (представление указанных документов

не требуется в случаях, если сведения направляются единой дирекцией ООПТ, членами комиссии по Красной книге Ярославской области).

15.7.4. Допускается проведение выборочных рубок лесных насаждений при осуществлении ухода за лесами с сохранением на лесосеках части лесных насаждений, необходимых для обеспечения жизнедеятельности животных.

Рубки ухода в молодняках, а также рубки, необходимые для проведения мероприятий по лесовосстановлению, осуществляются в соответствии с лесным законодательством.

Санитарные рубки, уборка неликвидной древесины, иные санитарно-оздоровительные мероприятия проводятся в случае возникновения пожарной опасности в лесах либо очагов вредителей и болезней леса при наличии соответствующих рекомендаций в акте лесопатологического обследования.

Допускается проведение сплошных и выборочных рубок лесных насаждений в целях осуществления противопожарного обустройства лесов при отсутствии альтернативных вариантов размещения объектов (просеки, противопожарные разрывы, пожарные водоемы, противопожарные минерализованные полосы) и осуществления предусмотренных лесным законодательством мер, направленных на предупреждение лесных пожаров.

Рубки лесных насаждений, а также древесных насаждений, кустарников и подроста на землях, не относящихся к лесному фонду, иные санитарно-оздоровительные либо противопожарные мероприятия осуществляются в целях предупреждения негативного влияния на заказник, охраняемые природные объекты и комплексы в случае распространения выявленных очагов вредителей и болезней или возникновения пожаров в связи с произошедшим усыханием, падением деревьев, последствиями ветровала, бурелома, а также в целях противопожарного обустройства лесов, повышения продуктивности лесов и сохранения их полезных функций.

Рубки и иные мероприятия, указанные в абзацах первом – пятом данного подпункта, осуществляются вне периода размножения и миграции, гнездования и выращивания потомства объектов животного мира (с апреля по июнь включительно), без выделения зоны ограниченного хозяйственного использования и при согласовании с МЛХиП ЯО в порядке, предусмотренном подпунктом 15.7.5 данного пункта.

15.7.5. Для получения согласования рубок и иных мероприятий, указанных в подпункте 15.7.4 данного пункта, заявители (пользователи, владельцы и собственники земельных участков) направляют на согласование в МЛХиП ЯО документы, обосновывающие необходимость осуществления планируемых мероприятий. Документы направляются на бумажном носителе или по электронной почте. Органы исполнительной власти Ярославской области, органы местного самоуправления муниципальных образований Ярославской области (далее – ОМСУ) направляют указанные документы посредством единой системы электронного документооборота органов государственной власти Ярославской области (далее – ЕСЭД).

Информация о почтовом адресе и адресе электронной почты МЛХиП ЯО размещается на официальном сайте МЛХиП ЯО на портале органов государственной власти Ярославской области в информационно-телекоммуникационной сети «Интернет».

15.7.5.1. Перечень документов, обосновывающих необходимость осуществления планируемых мероприятий:

- заявление в произвольной форме о согласовании проведения планируемых мероприятий с указанием сроков их проведения и реквизитов разрешения на добывание редких и исчезающих видов – в случае если ранее такое разрешение было получено заявителем;
- перечень и карты (схемы) размещения участков в границах заказчика, на которых будут осуществлены планируемые мероприятия;
- документы, подтверждающие право пользования, владения или собственности в отношении испрашиваемых участков;
- доверенность представителя заявителя – в случае если документы представляются представителем заявителя;
- акты обследования насаждений, предусматривающие осуществление планируемых мероприятий.

Обследование насаждений и подготовка акта обследования насаждений осуществляются с участием специалистов, обладающих специальными знаниями в сфере ботаники, зеленого или лесного хозяйства, а также представителей соответствующих ОМСУ.

В случаях если предусмотрены вырубку угрожающих падением или находящихся в аварийном состоянии деревьев, обрубку ветвей и (или) удаление отдельных стволов многоствольных деревьев и кустарников, а также уборка упавших стволов и ветвей деревьев, расположенных на территориях общего пользования, заявитель представляет фотоматериалы, подтверждающие необходимость осуществления указанных мероприятий, и контактные данные представителя заявителя для оперативной связи (фамилия, имя, отчество (при наличии), должность, номер телефона, адрес электронной почты). В случае если рубку планируется осуществить в период с апреля по июнь включительно, проводятся мероприятия, указанные в подпункте 15.7.5.4 данного пункта.

15.7.5.2. В срок, не превышающий 30 календарных дней с момента поступления документов, обосновывающих необходимость осуществления планируемых мероприятий, указанных в подпункте 15.7.5.1 данного пункта, МЛХиП ЯО:

- регистрирует заявление в ЕСЭД;
- рассматривает поступившие документы;
- направляет заявителю почтовым отправлением (или по электронной почте в случае, если заявление поступило в МЛХиП ЯО по электронной почте) либо посредством ЕСЭД (в случае если заявителем является орган исполнительной власти Ярославской области, ОМСУ) письмо о согласовании мероприятий или письмо об отказе в согласовании планируемых мероприятий (с указанием оснований для отказа).

15.7.5.3. Мотивированный отказ в согласовании планируемых мероприятий оформляется в случаях, если:

- заявителем не представлены или представлены не в полном объеме документы, представление которых предусмотрено подпунктом 15.7.5.1 данного пункта, и (или) представленные документы не соответствуют установленным требованиям;

- на земельных участках, на которых предполагается осуществление планируемых мероприятий, имеются места обитания (произрастания) редких и исчезающих видов и заявителем не получено в установленном порядке разрешение на добывание редких и исчезающих видов;

- осуществление мероприятий планируется в период размножения и миграции, гнездования и выращивания потомства объектов животного мира (с апреля по июнь включительно), за исключением случаев, указанных в подпункте 15.7.5.4 данного пункта;

- на земельных участках, на которых предполагается осуществление планируемых мероприятий, имеются гнезда, норы или другие места обитания, размножения всех видов боровой дичи, ценных в хозяйственном, научном и культурном отношении диких охотничьих животных;

- обращение содержит недостоверную информацию;

- представленные документы не соответствуют требованиям действующего законодательства Российской Федерации и Ярославской области.

После устранения замечаний, указанных в мотивированном отказе в согласовании планируемых мероприятий (за исключением замечаний, указанных в абзаце пятом данного подпункта), заявитель имеет право повторно обратиться в МЛХиП ЯО для получения согласования планируемых мероприятий в порядке, предусмотренном подпунктом 15.7.5.5 данного пункта.

При повторном обращении заявитель представляет в МЛХиП ЯО заявление с указанием реквизитов письма МЛХиП ЯО об отказе в согласовании планируемых мероприятий и приложением документов (сведений), которые указаны в подпункте 15.7.5.1 данного пункта и не были представлены при первичном обращении (либо были изменены). Рассмотрение поступивших документов осуществляется МЛХиП ЯО в порядке, предусмотренном подпунктом 15.7.5.2 данного пункта, данным подпунктом.

При отсутствии оснований для отказа МЛХиП ЯО оформляет письмо о согласовании мероприятий.

15.7.5.4. В случае если планируется вырубка угрожающих падением или находящихся в аварийном состоянии деревьев (отдельных стволов, ветвей), осуществление рубки допускается в период с апреля по июнь включительно в целях предотвращения нанесения вреда жизни и здоровью граждан и объектам животного мира.

С целью установления наличия или отсутствия гнезд птиц, дупел, щелей и иных закрытых мест, используемых объектами животного мира для

выращивания потомства, намеченные для рубки деревья обследуются специальной комиссией, образуемой МЛХиП ЯО.

В состав комиссии включаются представители единой дирекции ООПТ, собственника (владельца, пользователя) земельного участка. В состав комиссии по согласованию включаются специалисты, обладающие специальными знаниями в сфере охраны окружающей среды и природопользования, касающимися биологического разнообразия, представители соответствующих ОМСУ.

Заявитель обеспечивает доставку членов комиссии к месту планируемого осуществления вырубки. Члены комиссии производят осмотр намеченных для рубки деревьев. По результатам осмотра единой дирекцией ООПТ формируется акт осмотра, который должен содержать:

- сведения о количестве угрожающих падением или находящихся в аварийном состоянии деревьев (отдельных стволов, ветвей);
- сведения о наличии или об отсутствии на деревьях гнезд птиц, дупел, щелей и иных закрытых мест, используемых объектами животного мира для выращивания потомства;
- обоснованные предложения о возможности или невозможности осуществления вырубки деревьев в период с апреля по июнь включительно;
- сведения о необходимости проведения мероприятий по защите объектов животного мира с указанием перечня таких мероприятий.

После подписания акта осмотра всеми членами комиссии единая дирекция ООПТ направляет подписанный акт осмотра в МЛХиП ЯО по электронной почте для принятия МЛХиП ЯО соответствующего решения и направления заявителю письма о согласовании мероприятий или письма об отказе в согласовании мероприятий (с указанием оснований для отказа).

Срок работы комиссии с момента создания до момента направления в МЛХиП ЯО акта обследования не должен превышать 23 календарных дней.

При осуществлении вырубки (обрезки) деревьев (отдельных стволов, ветвей) не допускается повреждение соседних деревьев и почвенного покрова. Фотоотчет о проведенных мероприятиях направляется заявителем в МЛХиП ЯО в срок, не превышающий 3 календарных дней с момента завершения мероприятий.

15.7.6. Рубки лесных насаждений, иные мероприятия по содержанию и использованию лесов, а также рубки древесных насаждений, кустарников и подроста на землях, не относящихся к лесному фонду, производятся под контролем единой дирекции ООПТ.

Лицо, ответственное за проведение мероприятий, указанных в абзаце первом данного подпункта, не менее чем за 5 календарных дней до начала проведения указанных работ направляет в единую дирекцию ООПТ соответствующее уведомление. В уведомлении о проведении работ, указанных в абзаце первом данного подпункта, указываются сроки осуществления работ, приводятся сведения о наличии необходимых разрешений и согласований (с указанием реквизитов), контактные данные представителя заявителя для оперативной связи (фамилия, имя, отчество (при

наличии), должность, номер телефона). К указанному уведомлению прилагаются карты (схемы) мест проведения работ. Уведомление о проведении работ, указанных в абзаце первом данного подпункта, и прилагаемые к нему карты (схемы) направляются заявителем в адрес единой дирекции ООПТ на бумажном носителе или по электронной почте. Информация о почтовом адресе и адресе электронной почты единой дирекции ООПТ размещается на официальном сайте единой дирекции ООПТ и на официальном сайте МЛХиП ЯО на портале органов государственной власти Ярославской области в информационно-телекоммуникационной сети «Интернет».

15.7.7. Особенности заготовки и сбора валежника.

В рамках заготовки и сбора недревесных лесных ресурсов для собственных нужд гражданами могут осуществляться заготовка и сбор валежника – лежащих на поверхности земли остатков стволов деревьев, сучьев, не являющихся порубочными остатками в местах проведения лесосечных работ и (или) образовавшихся вследствие естественного отмирания деревьев, при их повреждении вредными организмами, буреломе, снеговале. Не допускается сбор стволов деревьев, имеющих следы спиливания, срубания.

Валежником не являются буреломные (сломленные ветром или снегом) деревья сразу после слома (для их усыхания требуется время), ветровальная древесина (целые стволы деревьев с корнями), сухостойная древесина, кора сухостойных деревьев, хвойный опад.

Заготовка валежника осуществляется ручным способом, не наносящим вред окружающей среде, в том числе лесным насаждениям, подросту, несомкнувшимся лесным культурам.

Запрещается трелевка валежника механическими транспортными средствами.

Заготовка и сбор валежника гражданами для собственных нужд осуществляются при наличии согласования МЛХиП ЯО, порядок получения которого установлен подпунктом 15.10 данного пункта.

15.8. Особенности движения механизированных транспортных средств на территории заказника.

15.8.1. Движение и стоянка механизированных транспортных средств на территории заказника разрешаются в целях осуществления:

- охраны и изучения территории заказника;
- выполнения целей и задач заказника;
- осуществления государственного контроля (надзора) и муниципального контроля;
- пресечения и раскрытия правонарушений и преступлений;
- осуществления аварийно-спасательных работ;
- осуществления мероприятий по предотвращению и ликвидации чрезвычайных ситуаций природного и техногенного характера;
- осуществления государственного экологического мониторинга;
- осуществления научных исследований;

- осуществления судоходства и содержания внутренних водных путей;
- осуществления санитарно-оздоровительных, противопожарных мероприятий, иных мероприятий, указанных в абзаце восьмом подпункта 15.7.5.1 данного пункта;
- осуществления транзитного проезда по дорогам общего пользования;
- осуществления транзитного проезда по водным объектам с учетом требований, установленных подпунктом 15.8.3 данного пункта;
- функционирования выделенных зон ограниченного хозяйственного использования (в границах таких зон);
- организации и проведения охоты;
- осуществления биотехнических мероприятий;
- обеспечения реализации мероприятий, получивших согласования (разрешения) МЛХиП ЯО.

15.8.2. В случае если продолжительность мероприятий, указанных в подпункте 15.8.1 данного пункта, составляет более 1 календарного дня, лицо, ответственное за проведение указанных мероприятий, направляет в единую дирекцию ООПТ соответствующее уведомление. Такое уведомление направляется не менее чем за 3 календарных дня до начала осуществления мероприятий. В извещении указываются сроки осуществления мероприятий, количество участников, количество транспортных средств, приводятся сведения о наличии необходимых разрешений и согласований, контактные данные представителя заявителя для оперативной связи (фамилия, имя, отчество (при наличии), должность, номер телефона). К указанному уведомлению прилагаются карты (схемы) мест проведения мероприятий. Уведомление о проведении мероприятий и прилагаемые к нему карты (схемы) направляются заявителем в адрес единой дирекции ООПТ на бумажном носителе или по электронной почте. Информация о почтовом адресе и адресе электронной почты единой дирекции ООПТ размещается на официальном сайте единой дирекции ООПТ и на официальном сайте МЛХиП ЯО на портале органов государственной власти Ярославской области в информационно-телекоммуникационной сети «Интернет».

15.8.3. Разрешается транзитный проезд механизированных транспортных средств по водным объектам на территории заказчика (без преднамеренных остановок в неуставленных местах) в целях обеспечения функционирования населенных пунктов и существующих объектов инфраструктуры, доставки людей, продуктов и материалов, почты и медикаментов на участках акватории водных объектов, где невозможно использование другого вида транспорта.

15.8.4. В целях недопущения негативного воздействия на водные объекты, гидробионтов и водные биологические ресурсы проезд транспортных средств, указанных в подпунктах 15.8.1 и 15.8.3 данного пункта, осуществляется на минимальной скорости транспортного средства (за исключением случаев, связанных с необходимостью принятия экстренных мер в рамках осуществления государственного контроля

(надзора), муниципального контроля, пресечения и раскрытия преступлений, аварийно-спасательных работ).

15.9. В специально выделенных в заказнике зонах ограниченного хозяйственного использования допускается осуществление ограниченной хозяйственной и рекреационной деятельности в соответствии с установленным для них особым правовым режимом. Такие зоны выделяются постановлением Правительства Ярославской области на основании положительного заключения государственной экологической экспертизы и согласования с уполномоченным федеральным органом исполнительной власти в области охраны окружающей среды в порядке, предусмотренном пунктом 10 Положения.

15.10. Порядок согласования планируемых работ с МЛХиП ЯО (за исключением согласования документов, указанных в подпункте 15.7.5 данного пункта, а также иных документов, особый порядок согласования которых установлен Положением).

15.10.1. Физическое или юридическое лицо, заинтересованное в получении согласования МЛХиП ЯО (далее – лицо, направившее заявление), представляет в МЛХиП ЯО:

- заявление с указанием вида, объема и сроков планируемых работ, которые подлежат согласованию, и реквизитов разрешения на добывание редких и исчезающих видов – в случае если ранее такое разрешение было получено лицом, направившим заявление;
- доверенность или иной документ, подтверждающий полномочия лица действовать от имени лица, направившего заявление, – в случае подачи документов представителем лица, направившего заявление;
- перечень и обоснование необходимости проведения работ, карты (схемы) мест их проведения;
- материалы, обосновывающие отсутствие негативного воздействия на заказник.

15.10.2. Документы, указанные в подпункте 15.10.1 данного пункта, направляются лицом, направившим заявление, в МЛХиП ЯО на бумажном носителе или по электронной почте. Органы исполнительной власти, ОМСУ направляют указанные документы посредством ЕСЭД. Информация о почтовом адресе и адресе электронной почты МЛХиП ЯО размещается на официальном сайте МЛХиП ЯО на портале органов государственной власти Ярославской области в информационно-телекоммуникационной сети «Интернет».

15.10.3. В срок, не превышающий 30 календарных дней с момента поступления документов, указанных в подпункте 15.10.1 данного пункта, МЛХиП ЯО:

- регистрирует заявление в ЕСЭД;
- рассматривает поступившие документы;
- направляет лицу, направившему заявление, почтовым отправлением (или по электронной почте в случае, если заявление поступило в МЛХиП ЯО по электронной почте) либо посредством ЕСЭД (в случае если заявителем

является орган исполнительной власти, ОМСУ) письмо о согласовании планируемых работ или письмо об отказе в согласовании планируемых работ (с указанием причин отказа).

15.10.4. Мотивированный отказ в согласовании планируемых работ оформляется в случаях, если:

- лицом, направившим заявление, не представлены или представлены не в полном объеме документы, представление которых предусмотрено подпунктом 15.10.1 данного пункта, и (или) представленные документы не соответствуют установленным требованиям;

- на земельных участках, на которых предполагается осуществление планируемых мероприятий, имеются места обитания (произрастания) редких и исчезающих видов и лицом, направившим заявление, не получено в установленном порядке разрешение на добычу редких и исчезающих видов;

- осуществление работ планируется в период размножения и миграций, гнездования и выращивания потомства объектов животного мира (с апреля по июнь включительно).

После устранения замечаний, указанных в мотивированном отказе в согласовании планируемых работ, лицо, направившее заявление, имеет право повторно обратиться в МЛХиП ЯО для получения согласования планируемых работ.

При повторном обращении лицо, направившее заявление, представляет в МЛХиП ЯО заявление с указанием реквизитов письма МЛХиП ЯО об отказе в согласовании планируемых работ и приложением документов (сведений), которые указаны в подпункте 15.10.1 данного пункта и не были представлены при первичном обращении (либо были изменены). Рассмотрение поступивших документов осуществляется МЛХиП ЯО в порядке, предусмотренном подпунктом 15.10.3 данного пункта, данным подпунктом, подпунктом 15.10.5 данного пункта.

15.10.5. При отсутствии оснований для отказа в согласовании планируемых работ МЛХиП ЯО оформляет письмо о согласовании планируемых работ.

15.10.6. Лицо, направившее заявление, не менее чем за 3 календарных дня до предполагаемого начала проведения работ, согласованных в соответствии с данным пунктом Положения, направляет в единую дирекцию ООПТ соответствующее уведомление, в котором указываются реквизиты письма МЛХиП ЯО о согласовании работ, сроки осуществления работ и контактные данные представителя лица, направившего заявление, для оперативной связи (фамилия, имя, отчество (при наличии), должность, номер телефона). К указанному уведомлению прилагаются карты (схемы) мест проведения работ.

Уведомление о проведении работ, согласованных в соответствии с данным пунктом Положения, и прилагаемые к нему карты (схемы) направляются лицом, направившим заявление, в адрес единой дирекции ООПТ на бумажном носителе или по электронной почте. Информация

о почтовом адресе и адресе электронной почты единой дирекции ООПТ размещается на официальном сайте единой дирекции ООПТ и на официальном сайте МЛХиП ЯО на портале органов государственной власти Ярославской области в информационно-телекоммуникационной сети «Интернет».

15.11. Порядок уведомления единой дирекции ООПТ (за исключением уведомления о работах, получивших согласование МЛХиП ЯО).

15.11.1. Физическое или юридическое лицо, заинтересованное в использовании заказника в целях, предусмотренных подпунктом 15.2 данного пункта (далее – заинтересованное лицо), не позднее чем за 3 рабочих дня до начала работ представляет в единую дирекцию ООПТ:

- уведомление с указанием формы, сроков проведения работ, реквизитов разрешения на добывание редких и исчезающих видов – в случае если ранее такое разрешение было получено заинтересованным лицом;

- перечень работ и обоснование необходимости проведения работ, карты (схемы) мест их проведения;

- сведения о представителе заинтересованного лица для оперативной связи (фамилия, имя, отчество (при наличии), должность, номер телефона).

15.11.2. Документы, указанные в подпункте 15.11.1 данного пункта, направляются заинтересованным лицом в единую дирекцию ООПТ на бумажном носителе или по электронной почте. Информация о почтовом адресе и адресе электронной почты единой дирекции ООПТ размещается на официальном сайте единой дирекции ООПТ и на официальном сайте МЛХиП ЯО на портале органов государственной власти Ярославской области в информационно-телекоммуникационной сети «Интернет».

16. Собственники, владельцы и пользователи земельных участков, расположенных в границах заказника, а также иные физические и юридические лица обязаны соблюдать установленный режим особой охраны и несут за его нарушение административную, уголовную и иную установленную законом ответственность.

17. Юридические и физические лица, причинившие в границах заказника вред окружающей среде в результате ее загрязнения, истощения, порчи, уничтожения, нерационального использования природных ресурсов, деградации и разрушения естественных экологических систем, природных комплексов и природных ландшафтов и иного нарушения законодательства в области охраны окружающей среды, обязаны возместить причиненный вред в полном объеме в соответствии с действующим законодательством Российской Федерации и Ярославской области.

Вред окружающей среде, причиненный юридическим лицом или индивидуальным предпринимателем, возмещается в соответствии с утвержденными в установленном порядке таксами и методиками исчисления размера вреда окружающей среде, а при их отсутствии – исходя из фактических затрат на восстановление нарушенного состояния окружающей среды, с учетом понесенных убытков, в том числе упущенной выгоды.

18. Заказник в обязательном порядке учитывается при разработке и обновлении генерального плана и правил землепользования и застройки Пошехонского муниципального округа, схемы территориального планирования Ярославской области, материалов лесоустройства, другой планировочной (градостроительной) документации.

19. Изменение границ заказника, выделение зон ограниченного хозяйственного использования в заказнике являются основанием для корректировки текущих и перспективных планов и проектов деятельности в границах особо охраняемой природной территории.

20. Документация по планировке территории, подготовленная применительно к территории заказника, до ее утверждения подлежит согласованию с МЛХиП ЯО в порядке, установленном статьей 45 Градостроительного кодекса Российской Федерации.

УТВЕРЖДЕНО
постановлением Администрации
Ярославской области
от 15.12.2003 № 247
(в редакции
постановления Правительства
Ярославской области
от 03.02.2015 № 67-п)

ПОЛОЖЕНИЕ

о государственном природном заказнике «Кученевский»

1. Положение о государственном природном заказнике «Кученевский» (далее – Положение) разработано в соответствии с Федеральным законом от 14 марта 1995 года № 33-ФЗ «Об особо охраняемых природных территориях», Законом Ярославской области от 28 декабря 2015 г. № 112-з «Об особо охраняемых природных территориях регионального и местного значения в Ярославской области».

2. Наименование и категория особо охраняемой природной территории – государственный природный заказник «Кученевский» (далее – заказник).

3. Статус – региональный.

4. Профиль – зоологический.

5. Местоположение – Ярославская область, Пошехонский и Первомайский муниципальные округа, в границах: северная – от пос. Кученевка Пошехонского муниципального округа на восток по насыпи узкоколейной железной дороги до пересечения с проселочной дорогой, идущей от дер. Голубково до дер. Нестерцево Первомайского муниципального округа, далее по этой проселочной дороге через бывшую дер. Михайловское до бывшей дер. Николино, восточная – от бывшей дер. Николино на юго-восток по Новленскому болоту до истока р. Соги, далее по левому берегу р. Соги до пересечения с дорогой, идущей из бывшей дер. Акишево на бывшую дер. Мочальники, затем от р. Соги по этой дороге на юго-восток до бывшей дер. Рыбино, южная – от бывшей дер. Рыбино на запад по проселочной дороге через населенные пункты Николо-Раменье, Есипово до с. Белого, западная – от с. Белого на север по шоссе до с. Белое – с. Благодать до пересечения ее с р. Согой, далее по левому берегу р. Соги до пос. Кученевка (за исключением земель населенных пунктов).

6. Реестровый номер заказника в Едином государственном реестре недвижимости – 76:12-6.145 (в Пошехонском муниципальном округе), 76:10-6.176 (в Первомайском муниципальном округе).

7. Площадь – 19 119,2854 га, в том числе в Пошехонском муниципальном округе – 13 346,633 га, в Первомайском муниципальном округе – 5 772,6524 га.

8. Заказник образован в соответствии с распоряжением исполкома Ярославского областного Совета депутатов трудящихся от 16.06.1971 № 176-р и функционирует в соответствии с постановлением Правительства Ярославской области от 01.07.2010 № 460-п «Об утверждении Перечня особо охраняемых природных территорий Ярославской области и о признании утратившими силу отдельных постановлений Администрации области и Правительства области» и Положением.

9. Заказник образован без изъятия земельных участков у собственников, владельцев и пользователей.

10. Изменение границ заказника, выделение зон ограниченного хозяйственного использования в заказнике осуществляются в соответствии с Порядком создания, реорганизации и упразднения особо охраняемых природных территорий регионального значения в Ярославской области, утвержденным постановлением Правительства Ярославской области от 27.09.2012 № 981-п «Об утверждении Порядка создания, реорганизации и упразднения особо охраняемых природных территорий регионального значения в Ярославской области».

11. Управление в области функционирования заказника, в том числе обеспечение режима особой охраны, охраны и восстановления природных объектов заказника, осуществляет государственное бюджетное учреждение Ярославской области «Центр охраны окружающей среды» (далее – единая дирекция ООПТ) в рамках реализации функций единой дирекции особо охраняемых природных территорий регионального значения Ярославской области.

12. Региональный государственный контроль (надзор) в области охраны и использования заказника осуществляет единая дирекция ООПТ в пределах компетенции.

13. Ответственность за соблюдение установленного режима использования территории заказника несут государственное казенное учреждение Ярославской области (далее – ГКУ ЯО) «Управление лесничествами Ярославской области» (в рамках компетенции), собственники, владельцы и пользователи земельных участков.

14. Цель создания заказника – сохранение, восстановление и воспроизводство всех видов боровой дичи, сохранение среды их обитания, путей миграций, мест гнездования, типичных, уникальных, невосполнимых, ценных в экологическом, научном, культурном и эстетическом отношении природных комплексов и ландшафтов, объектов растительного мира, видов грибов, лишайников, растений и животных, занесенных в Красную книгу Российской Федерации и (или) Красную книгу Ярославской области (далее – редкие и исчезающие виды).

Основными задачами заказника являются:

- сохранение, восстановление и воспроизводство всех видов боровой дичи, редких и исчезающих видов, сохранение среды их обитания и мест гнездования, размножения;

- проведение биотехнических мероприятий с целью создания наиболее благоприятных условий обитания охраняемым видам;
- систематическое проведение учетных работ, регулирование численности, выбраковка больных и травмированных охотничьих животных;
- пропаганда и внедрение передового опыта охраны и воспроизводства диких охотничьих животных;
- проведение научно-исследовательских работ на территории заказника;
- проведение разъяснительной и эколого-просветительской работы.

15. Режим особой охраны территории заказника и виды разрешенного использования земельных участков.

15.1. Запрещаются любые виды деятельности, рекреационного и иного природопользования, которые противоречат целям создания заказника или причиняют вред природным комплексам и их компонентам (за исключением специально выделенных зон ограниченного хозяйственного использования, в которых деятельность ограничивается в соответствии с установленным особым правовым режимом), в том числе:

- предоставление земельных участков для целей, не соответствующих целям создания заказника, в том числе для садоводства, огородничества, жилищного строительства, для строительства баз и домов отдыха, а также смена вида разрешенного использования земельных участков для указанных целей (за исключением случаев предоставления земельных участков для размещения и эксплуатации линейных объектов с учетом требований, установленных подпунктом 15.3.4 данного пункта);

- добывание боровой дичи (за исключением добычи в научных целях и в порядке регулирования численности и выбраковки больных и травмированных животных);

- деятельность, влекущая за собой уменьшение водности и ухудшение гидрологического и гидрохимического режима водных объектов, разрушение берегов водных объектов (за исключением временного воздействия работ, связанных с охраной и реабилитацией водного объекта, строительством и реконструкцией линейных объектов и осуществляемых в соответствии с требованиями, установленными подпунктами 15.3.4, 15.4, 15.5 данного пункта);

- изменение береговой линии и русла водных объектов (за исключением мероприятий, связанных с охраной и реабилитацией водного объекта, строительством и реконструкцией линейных объектов и осуществляемых в соответствии с требованиями, установленными подпунктами 15.3.4, 15.4, 15.9 данного пункта);

- добывание животных, не являющихся охотничьими и водными биологическими ресурсами (за исключением добычи в научных целях и в порядке регулирования численности);

- добыча (вылов) водных биологических ресурсов сетями и ловушками всех типов (за исключением рыболовства в научно-исследовательских целях и в целях развития аквакультуры (рыбоводства)), крючковыми самоловными

снастями, электроудочками, острогами, способами багрения, глушения, гона, при помощи иных запрещенных орудий и способов добычи (вылова) водных биологических ресурсов, а также с несоблюдением ограничений рыболовства, установленных правилами рыболовства для Волжско-Каспийского рыбохозяйственного бассейна, утвержденными приказом Министерства сельского хозяйства Российской Федерации от 13 октября 2022 г. № 695 «Об утверждении правил рыболовства для Волжско-Каспийского рыбохозяйственного бассейна»;

- распашка земель дополнительно к существующим площадям (за исключением участков для посева кормовых полей, осуществления мер противопожарного обустройства лесов, проведения мероприятий по лесовосстановлению, устройству противопожарных минерализованных полос за пределами земель лесного фонда);

- проведение рубок древесных насаждений, кустарников и подроста (за исключением санитарных рубок, рубок, осуществляемых в целях предупреждения пожаров, и иных видов рубок, предусмотренных подпунктом 15.7 данного пункта);

- повреждение, поломка деревьев и кустарников;

- подсочка деревьев;

- размещение новых животноводческих комплексов, ферм и оросительных систем, использующих подготовленные сточные воды, мест складирования навоза;

- размещение кладбищ, скотомогильников, мест размещения отходов производства и потребления, радиоактивных, химических, взрывчатых, токсичных, отравляющих и ядовитых веществ (за исключением предусмотренных правовым режимом зон ограниченного хозяйственного использования случаев транспортировки указанных веществ по существующим объектам трубопроводного транспорта или случаев временного размещения отходов при проведении реконструкции, капитального ремонта линейных объектов при отсутствии альтернативных вариантов размещения отходов);

- проведение гидромелиоративных и ирригационных работ, геологических изысканий, разведка и разработка (добыча) полезных ископаемых;

- применение ядохимикатов, химических средств защиты растений (за исключением случаев, связанных с проведением мероприятий по локализации и ликвидации очагов организмов-вредителей, поражающих растения, а также случаев, связанных с проведением работ по акарицидной обработке территории, борьбе с борщевиком Сосновского);

- взрывные работы;

- палы травы и растительных (в том числе порубочных) остатков;

- безнадзорный выгул, натаска, нагонка и притравка собак;

- промысловый сбор грибов, ягод, лекарственного и технического сырья;

- промышленное рыболовство;

- уничтожение редких и исчезающих видов, действия (бездействие), которые могут привести к гибели, сокращению численности либо нарушению среды обитания этих видов, добыча, хранение, перевозка, сбор, содержание, приобретение, продажа либо пересылка указанных видов, их продуктов, частей либо дериватов без соответствующего разрешения, полученного в установленном порядке, или с нарушением условий, предусмотренных разрешением;

- добывание останков ископаемых организмов, за исключением добывания в научных целях при согласовании с министерством лесного хозяйства и природопользования Ярославской области (далее – МЛХиП ЯО) в порядке, предусмотренном подпунктом 15.10 данного пункта;

- уничтожение (разорение) муравейников, гнезд, нор или других мест обитания животных;

- сброс сточных вод;

- движение механизированных транспортных средств вне дорог общего пользования и стоянка вне дорог и специально оборудованных мест, имеющих твердое покрытие, а также движение и стоянка на акватории водных объектов моторных лодок, гидроциклов, иных водных моторных транспортных средств (за исключением механизированных транспортных средств, движение и стоянка которых осуществляются в целях, указанных в подпункте 15.8 данного пункта, а также иных транспортных средств, движение и стоянка которых разрешены Положением);

- заправка механизированных транспортных средств топливом (за исключением предусмотренных правовым режимом зон ограниченного хозяйственного использования случаев проведения реконструкции, капитального ремонта линейных объектов), мойка механизированных транспортных средств;

- разведение костров, устройство привалов, бивуаков, туристических стоянок, лагерей и иные формы коллективного отдыха населения вне специально выделенных зон ограниченного хозяйственного использования;

- вытаптывание травяного покрова вне пределов тропинойной сети;

- выпас сельскохозяйственных животных в водоохранных зонах водных объектов и организация для них летних лагерей, ванн;

- загрязнение и захламление территории заказника и акватории водных объектов, устройство свалок мусора и других отходов;

- осуществление хозяйственной деятельности в местах массового размножения и миграций наземных позвоночных и птиц, гнездования и выращивания потомства объектов животного мира, а также в местах формирования сообществ редких и исчезающих видов (с апреля по июнь включительно);

- шумовое загрязнение территории, в том числе использование звуковоспроизводящих и звукоусиливающих устройств, пиротехнических изделий, фейерверков;

- уничтожение или повреждение специальных знаков, информирующих о наличии, границах заказника, об ограничениях природопользования на его территории, а также иных специальных знаков;

- любые виды хозяйственной деятельности и иного природопользования, препятствующие сохранению, восстановлению и воспроизводству охраняемых видов животных и растений.

15.2. Допускается использование заказника в следующих целях:

- научные, в том числе мониторинг состояния окружающей природной среды, изучение функционирования и развития природных экосистем и их компонентов;

- эколого-просветительские, в том числе проведение учебно-познавательных экскурсий, организация и обустройство экологических учебных троп, съемка видеофильмов, фотографирование с целью выпуска слайдов, буклетов;

- рекреационные (транзитные прогулки) с учетом требований, установленных подпунктом 15.1 данного пункта;

- природоохранные, в том числе сохранение генофонда видов живых организмов, обеспечение условий обитания редких и исчезающих видов, а также в целях, не противоречащих задачам заказника и установленному режиму охраны, в том числе:

- осуществление деятельности, связанной с организацией природно-познавательного туризма, с учетом требований, установленных подпунктами 15.1, 15.3 данного пункта, и при согласовании с МЛХиП ЯО в порядке, предусмотренном подпунктом 15.10 данного пункта;

- использование лесов в соответствии с ранее заключенными договорами аренды лесных участков и при согласовании с МЛХиП ЯО в порядке, предусмотренном подпунктом 15.10 данного пункта;

- осуществление сельскохозяйственной деятельности на землях сельскохозяйственного назначения в ранее отведенных границах земельных участков, размещение и эксплуатация линейных объектов с учетом требований, установленных подпунктами 15.1, 15.3, 15.4 – 15.11 данного пункта;

- сенокосение с учетом требований, установленных подпунктами 15.1, 15.8.1 данного пункта;

- пчеловодство с учетом требований, установленных подпунктами 15.1, 15.3, 15.8.1 данного пункта;

- забор (изъятие) водных ресурсов для целей питьевого, хозяйственно-бытового водоснабжения, для технологических нужд существующих жилых и хозяйственных объектов, прокладка кабельных линий связи (за исключением объектов капитального строительства) методом горизонтально направленного бурения без проведения земляных работ в границах заказника, ремонт существующих дорог (включая дорожные сооружения) при согласовании с МЛХиП ЯО в порядке, предусмотренном подпунктом 15.10 данного пункта;

- осуществление водохозяйственных мероприятий, связанных с охраной

и реабилитацией водных объектов, а также предотвращением негативного воздействия вод, в том числе расчистка и дноуглубление водных объектов с целью их реабилитации, берегоукрепление, осуществление деятельности в сфере охотничьего хозяйства (за исключением биотехнических мероприятий, а также возведения стрелковых (наблюдательных) вышек), организации рыболовства, в том числе создание и эксплуатация объектов инфраструктуры, допускаются в зонах ограниченного хозяйственного использования, выделенных в заказнике в порядке, предусмотренном подпунктом 15.5 данного пункта;

любительская охота и рыболовство с учетом требований, установленных подпунктами 15.1, 15.8.1 данного пункта;

охота в целях регулирования численности в соответствии с действующим законодательством Российской Федерации и Ярославской области;

использование объектов животного мира в научных, культурно-просветительных, воспитательных, рекреационных и эстетических целях в соответствии с действующим законодательством Российской Федерации и Ярославской области при направлении в единую дирекцию ООПТ документов, подтверждающих право на осуществление деятельности;

рыболовство в научно-исследовательских целях, развитие аквакультуры (рыбоводства) в целях акклиматизации и искусственного воспроизводства водных биологических ресурсов при согласовании с МЛХиП ЯО в порядке, предусмотренном подпунктом 15.10 данного пункта;

непромысловый сбор грибов, ягод, недревесных лесных ресурсов, лекарственных растений;

заготовка и сбор гражданами валежника для собственных нужд с учетом требований, установленных подпунктом 15.7.7 данного пункта, и при согласовании с МЛХиП ЯО в порядке, предусмотренном подпунктом 15.10 данного пункта;

обустройство кормушек и гнездовий для птиц;

благоустройство территории, содержание существующих дорог (включая дорожные сооружения) и лыжных трасс, посадка деревьев и кустарников ценных пород в соответствии с действующим законодательством Российской Федерации и Ярославской области с учетом требований, установленных подпунктами 15.1, 15.3, 15.9 данного пункта, и при согласовании с МЛХиП ЯО в порядке, предусмотренном подпунктом 15.10 данного пункта;

санитарно-оздоровительные мероприятия, связанные с проведением мероприятий по локализации и ликвидации очагов организмов-вредителей, поражающих растения, а также проведение работ по акарицидной обработке территории, борьбе с борщевиком Сосновского химическими препаратами – при наличии документов, обосновывающих их необходимость, и при согласовании с МЛХиП ЯО в порядке, предусмотренном подпунктом 15.10 данного пункта;

установка специальных знаков, информирующих о наличии, границах заказника, об ограничениях природопользования на их территории, установка ограничителей прохода и проезда в соответствии с действующим законодательством Российской Федерации и Ярославской области и при согласовании с МЛХиП ЯО в порядке, предусмотренном подпунктом 15.10 данного пункта;

осуществление в границах заказника иной деятельности, не указанной в Положении и оказывающей воздействие на окружающую среду, при согласовании с МЛХиП ЯО в порядке, предусмотренном подпунктом 15.10 данного пункта.

15.3. Виды разрешенного использования земельных участков в границах заказника.

15.3.1. Для расположенных в границах заказника земельных участков из состава земель любых категорий, а также земель, которые не прошли государственный кадастровый учет либо категория которых не установлена, определяется основной вид разрешенного использования земельных участков – охрана природных территорий.

15.3.2. Для расположенных в границах заказника земельных участков из состава земель любых категорий, а также земель, которые не прошли государственный кадастровый учет либо категория которых не установлена, определяются следующие вспомогательные виды разрешенного использования земельных участков:

- сенокошение;
- использование лесов;
- сельскохозяйственное использование;
- общее пользование водными объектами;
- пчеловодство (без размещения объектов капитального строительства);
- природно-познавательный туризм (без размещения объектов капитального строительства);
- охота и рыбалка (без размещения объектов капитального строительства);
- благоустройство территории;
- размещение и эксплуатация автомобильных дорог общего пользования федерального и регионального значения.

15.3.3. Деятельность, предусмотренная основным видом разрешенного использования земельных участков, а также вспомогательными видами разрешенного использования земельных участков, осуществляется в соответствии с требованиями, установленными подпунктами 15.1, 15.2, 15.4 – 15.11 данного пункта, в том числе при условии выделения зон ограниченного хозяйственного использования в случаях, предусмотренных действующим законодательством Российской Федерации и Ярославской области.

15.3.4. На земельных участках с видами разрешенного использования, указанными в подпунктах 15.3.1, 15.3.2 данного пункта, допускаются размещение и эксплуатация линейных объектов (кроме железных дорог

общего пользования). Размещение линейных объектов в границах заказника осуществляется в соответствии с требованиями, установленными подпунктами 15.1, 15.2, 15.4 – 15.11 данного пункта.

Строительство линейных объектов в границах заказника не допускается, если их размещение причиняет вред природным комплексам и их компонентам, за исключением случаев размещения и эксплуатации линейных объектов в границах выделенных зон ограниченного хозяйственного использования при наличии положительного заключения государственной экологической экспертизы и согласования с уполномоченным федеральным органом исполнительной власти в области охраны окружающей среды.

15.4. Строительство, реконструкция, капитальный ремонт объектов капитального строительства в границах заказника запрещены, за исключением осуществления мероприятий, связанных с размещением и эксплуатацией линейных объектов в случаях, предусмотренных подпунктом 15.3.4 данного пункта, а также в иных случаях, предусмотренных подпунктом 3.2.3 пункта 3.2 раздела 3 Порядка создания, реорганизации и упразднения особо охраняемых природных территорий регионального значения в Ярославской области, утвержденного постановлением Правительства Ярославской области от 27.09.2012 № 981-п «Об утверждении Порядка создания, реорганизации и упразднения особо охраняемых природных территорий регионального значения в Ярославской области».

Строительство, реконструкция, капитальный ремонт объектов капитального строительства осуществляются в специально выделенных зонах ограниченного хозяйственного использования, которые выделяются постановлением Правительства Ярославской области на основании положительного заключения государственной экологической экспертизы и согласования с уполномоченным федеральным органом исполнительной власти в области охраны окружающей среды в порядке, предусмотренном пунктом 10 Положения.

15.5. Осуществление водохозяйственных мероприятий, связанных с охраной и реабилитацией водных объектов, а также предотвращением негативного воздействия вод, в том числе расчистка и дноуглубление водных объектов с целью их реабилитации, берегоукрепление, забор (изъятие) водных ресурсов для целей хозяйственно-бытового водоснабжения, осуществление деятельности в сфере охотничьего хозяйства (за исключением биотехнических мероприятий, а также возведения стрелковых (наблюдательных) вышек), организации рыболовства, в том числе создание и эксплуатация объектов инфраструктуры, допускаются в специально выделенных в заказнике зонах ограниченного хозяйственного использования. Такие зоны выделяются постановлением Правительства Ярославской области на основании положительного заключения государственной экологической экспертизы и согласования с уполномоченным федеральным органом

исполнительной власти в области охраны окружающей среды в порядке, предусмотренном пунктом 10 Положения.

15.6. Пользование объектами животного мира, отнесенными к объектам охоты, осуществляется в соответствии с действующим законодательством Российской Федерации и Ярославской области.

15.7. Проведение выборочных и сплошных рубок древесных насаждений.

15.7.1. Сплошные рубки лесных насаждений на территории заказника осуществляются в соответствии с лесным законодательством только в случаях, если выборочные рубки не обеспечивают замену лесных насаждений, утрачивающих свои средообразующие, водоохранные, санитарно-гигиенические, оздоровительные и иные полезные функции, лесными насаждениями, обеспечивающими сохранение целевого назначения защитных лесов и выполняемых ими полезных функций.

15.7.2. Проведение выборочных и сплошных рубок допускается, за исключением особо охранных частей заказника, особо защитных участков леса, а также мест обитания (произрастания) редких и исчезающих видов, в специально выделенных в заказнике зонах ограниченного хозяйственного использования (за исключением рубок, указанных в подпункте 15.7.4, абзаце восьмом подпункта 15.7.5.1 данного пункта). Такие зоны выделяются постановлением Правительства Ярославской области на основании положительного заключения государственной экологической экспертизы, подтверждающего допустимость воздействия планируемого использования лесов и иных покрытых древесной и древесно-кустарниковой растительностью участков на охраняемые природные объекты и комплексы заказника, и согласования с уполномоченным федеральным органом исполнительной власти в области охраны окружающей среды в порядке, предусмотренном пунктом 10 Положения.

Документы, необходимые для выделения зоны ограниченного хозяйственного использования и обосновывающие необходимость осуществления рубок, должны содержать перечень и схемы размещения участков в границах заказника для осуществления рубок, назначенных на основании материалов лесоустройства, проектов освоения лесов, результатов лесопатологического обследования (в отношении земель лесного фонда) либо на основании акта обследования насаждений или проектной документации по строительству, реконструкции и эксплуатации линейных объектов, при соблюдении следующих обязательных условий:

- рубки осуществляются вне периода размножения и миграции, гнездования и выращивания потомства объектов животного мира (с апреля по июнь включительно), преимущественно в зимний период с целью предотвращения нарушения почвенного покрова на территории заказника;

- движение и стоянка механизированных транспортных средств осуществляются с учетом требований, указанных в подпункте 15.8 данного пункта;

- запрещаются оставление завалов (включая срубленные и оставленные

на лесосеке деревья) и срубленных зависших деревьев, повреждение или уничтожение подроста, захламление лесов отходами;

- не допускаются повреждение лесных насаждений, растительного покрова и почв за пределами лесосеки, уничтожение верхнего плодородного слоя почвы вне волоков и погрузочных площадок, вывозка, трелевка древесины в места, не предусмотренные технологической картой разработки лесосеки, использование русел рек и ручьев в качестве трасс волоков и лесных дорог, оставление не вывезенной в установленный срок древесины на лесосеке, невыполнение или несвоевременное выполнение работ по очистке лесосеки (делянки);

- проводятся мероприятия по лесовосстановлению либо осуществляются компенсационные выплаты в соответствии с действующим законодательством Российской Федерации и Ярославской области.

15.7.3. МЛХиП ЯО не менее чем за 5 календарных дней до начала предполагаемого срока использования лесного участка в заказнике направляет в единую дирекцию ООПТ копию лесной декларации.

При поступлении в МЛХиП ЯО официальных сведений о выявлении на запланированных к рубке участках территории заказника мест обитания (произрастания) редких и исчезающих видов указанные сведения в срок не более 3 рабочих дней с момента их поступления направляются лесопользователю для учета при проведении рубок в соответствии с лесной декларацией на текущий период, а также при подготовке и согласовании лесной декларации на очередной срок.

Сведения о наличии на территории заказника мест обитания (произрастания) редких и исчезающих видов МЛХиП ЯО получает в рамках проведения работ по обследованию особо охраняемых природных территорий. В случае если у единой дирекции ООПТ, организаций и граждан, ведущих исследовательскую деятельность по изучению редких и исчезающих видов, научно-исследовательских и проектных организаций, проводящих экологические исследования (изыскания) в границах заказника, имеются сведения о наличии на территории заказника мест обитания (произрастания) редких и исчезающих видов, указанные сведения направляются в адрес МЛХиП ЯО на бумажном носителе или по электронной почте. Информация о почтовом адресе и адресе электронной почты МЛХиП ЯО размещается на официальном сайте МЛХиП ЯО на портале органов государственной власти Ярославской области в информационно-телекоммуникационной сети «Интернет».

К указанным сведениям прикладываются:

- копии документов, подтверждающих наличие редких и исчезающих видов в границах заказника;

- схема границ заказника и (или) лесного квартала с указанием места (мест) обнаружения редких и исчезающих видов;

- копии документов, подтверждающих наличие опыта работы в области изучения редких и исчезающих видов (представление указанных документов

не требуется в случаях, если сведения направляются единой дирекцией ООПТ, членами комиссии по Красной книге Ярославской области).

15.7.4. Допускается проведение выборочных рубок лесных насаждений при осуществлении ухода за лесами с сохранением на лесосеках части лесных насаждений, необходимых для обеспечения жизнедеятельности животных.

Рубки ухода в молодняках, а также рубки, необходимые для проведения мероприятий по лесовосстановлению, осуществляются в соответствии с лесным законодательством.

Санитарные рубки, уборка неликвидной древесины, иные санитарно-оздоровительные мероприятия проводятся в случае возникновения пожарной опасности в лесах либо очагов вредителей и болезней леса при наличии соответствующих рекомендаций в акте лесопатологического обследования.

Допускается проведение сплошных и выборочных рубок лесных насаждений в целях осуществления противопожарного обустройства лесов при отсутствии альтернативных вариантов размещения объектов (просеки, противопожарные разрывы, пожарные водоемы, противопожарные минерализованные полосы) и осуществления предусмотренных лесным законодательством мер, направленных на предупреждение лесных пожаров.

Рубки лесных насаждений, а также древесных насаждений, кустарников и подроста на землях, не относящихся к лесному фонду, иные санитарно-оздоровительные либо противопожарные мероприятия осуществляются в целях предупреждения негативного влияния на заказник, охраняемые природные объекты и комплексы в случае распространения выявленных очагов вредителей и болезней или возникновения пожаров в связи с произошедшим усыханием, падением деревьев, последствиями ветровала, бурелома, а также в целях противопожарного обустройства лесов, повышения продуктивности лесов и сохранения их полезных функций.

Рубки и иные мероприятия, указанные в абзацах первом – пятом данного подпункта, осуществляются вне периода размножения и миграции, гнездования и выращивания потомства объектов животного мира (с апреля по июнь включительно), без выделения зоны ограниченного хозяйственного использования и при согласовании с МЛХиП ЯО в порядке, предусмотренном подпунктом 15.7.5 данного пункта.

15.7.5. Для получения согласования рубок и иных мероприятий, указанных в подпункте 15.7.4 данного пункта, заявители (пользователи, владельцы и собственники земельных участков) направляют на согласование в МЛХиП ЯО документы, обосновывающие необходимость осуществления планируемых мероприятий. Документы направляются на бумажном носителе или по электронной почте. Органы исполнительной власти Ярославской области, органы местного самоуправления муниципальных образований Ярославской области (далее – ОМСУ) направляют указанные документы посредством единой системы электронного документооборота органов государственной власти Ярославской области (далее – ЕСЭД).

Информация о почтовом адресе и адресе электронной почты МЛХиП ЯО размещается на официальном сайте МЛХиП ЯО на портале органов государственной власти Ярославской области в информационно-телекоммуникационной сети «Интернет».

15.7.5.1. Перечень документов, обосновывающих необходимость осуществления планируемых мероприятий:

- заявление в произвольной форме о согласовании проведения планируемых мероприятий с указанием сроков их проведения и реквизитов разрешения на добывание редких и исчезающих видов – в случае если ранее такое разрешение было получено заявителем;
- перечень и карты (схемы) размещения участков в границах заказника, на которых будут осуществлены планируемые мероприятия;
- документы, подтверждающие право пользования, владения или собственности в отношении испрашиваемых участков;
- доверенность представителя заявителя – в случае если документы представляются представителем заявителя;
- акты обследования насаждений, предусматривающие осуществление планируемых мероприятий.

Обследование насаждений и подготовка акта обследования насаждений осуществляются с участием специалистов, обладающих специальными знаниями в сфере ботаники, зеленого или лесного хозяйства, а также представителей соответствующих ОМСУ.

В случаях если предусмотрены вырубка угрожающих падением или находящихся в аварийном состоянии деревьев, обрубка ветвей и (или) удаление отдельных стволов многоствольных деревьев и кустарников, а также уборка упавших стволов и ветвей деревьев, расположенных на территориях общего пользования, заявитель представляет фотоматериалы, подтверждающие необходимость осуществления указанных мероприятий, и контактные данные представителя заявителя для оперативной связи (фамилия, имя, отчество (при наличии), должность, номер телефона, адрес электронной почты). В случае если рубку планируется осуществить в период с апреля по июнь включительно, проводятся мероприятия, указанные в подпункте 15.7.5.4 данного пункта.

15.7.5.2. В срок, не превышающий 30 календарных дней с момента поступления документов, обосновывающих необходимость осуществления планируемых мероприятий, указанных в подпункте 15.7.5.1 данного пункта, МЛХиП ЯО:

- регистрирует заявление в ЕСЭД;
- рассматривает поступившие документы;
- направляет заявителю почтовым отправлением (или по электронной почте в случае, если заявление поступило в МЛХиП ЯО по электронной почте) либо посредством ЕСЭД (в случае если заявителем является орган исполнительной власти Ярославской области, ОМСУ) письмо о согласовании мероприятий или письмо об отказе в согласовании планируемых мероприятий (с указанием оснований для отказа).

15.7.5.3. Мотивированный отказ в согласовании планируемых мероприятий оформляется в случаях, если:

- заявителем не представлены или представлены не в полном объеме документы, представление которых предусмотрено подпунктом 15.7.5.1 данного пункта, и (или) представленные документы не соответствуют установленным требованиям;

- на земельных участках, на которых предполагается осуществление планируемых мероприятий, имеются места обитания (произрастания) редких и исчезающих видов и заявителем не получено в установленном порядке разрешение на добычу редких и исчезающих видов;

- осуществление мероприятий планируется в период размножения и миграции, гнездования и выращивания потомства объектов животного мира (с апреля по июнь включительно), за исключением случаев, указанных в подпункте 15.7.5.4 данного пункта;

- на земельных участках, на которых предполагается осуществление планируемых мероприятий, имеются гнезда, норы или другие места обитания, размножения всех видов боровой дичи, ценных в хозяйственном, научном и культурном отношении диких охотничьих животных;

- обращение содержит недостоверную информацию;

- представленные документы не соответствуют требованиям действующего законодательства Российской Федерации и Ярославской области.

После устранения замечаний, указанных в мотивированном отказе в согласовании планируемых мероприятий (за исключением замечаний, указанных в абзаце пятом данного подпункта), заявитель имеет право повторно обратиться в МЛХиП ЯО для получения согласования планируемых мероприятий в порядке, предусмотренном подпунктом 15.7.5 данного пункта.

При повторном обращении заявитель представляет в МЛХиП ЯО заявление с указанием реквизитов письма МЛХиП ЯО об отказе в согласовании планируемых мероприятий и приложением документов (сведений), которые указаны в подпункте 15.7.5.1 данного пункта и не были представлены при первичном обращении (либо были изменены). Рассмотрение поступивших документов осуществляется МЛХиП ЯО в порядке, предусмотренном подпунктом 15.7.5.2 данного пункта, данным подпунктом.

При отсутствии оснований для отказа МЛХиП ЯО оформляет письмо о согласовании мероприятий.

15.7.5.4. В случае если планируется вырубку угрожающих падением или находящихся в аварийном состоянии деревьев (отдельных стволов, ветвей), осуществление вырубки допускается в период с апреля по июнь включительно в целях предотвращения нанесения вреда жизни и здоровью граждан и объектам животного мира.

С целью установления наличия или отсутствия гнезд птиц, дупел, щелей и иных закрытых мест, используемых объектами животного мира для

выращивания потомства, намеченные для рубки деревья обследуются специальной комиссией, образуемой МЛХиП ЯО.

В состав комиссии включаются представители единой дирекции ООПТ, собственника (владельца, пользователя) земельного участка. В состав комиссии по согласованию включаются специалисты, обладающие специальными знаниями в сфере охраны окружающей среды и природопользования, касающимися биологического разнообразия, представители соответствующих ОМСУ.

Заявитель обеспечивает доставку членов комиссии к месту планируемого осуществления вырубки. Члены комиссии производят осмотр намеченных для рубки деревьев. По результатам осмотра единой дирекцией ООПТ формируется акт осмотра, который должен содержать:

- сведения о количестве угрожающих падением или находящихся в аварийном состоянии деревьев (отдельных стволов, ветвей);
- сведения о наличии или об отсутствии на деревьях гнезд птиц, дупел, щелей и иных закрытых мест, используемых объектами животного мира для выращивания потомства;
- обоснованные предложения о возможности или невозможности осуществления вырубки деревьев в период с апреля по июнь включительно;
- сведения о необходимости проведения мероприятий по защите объектов животного мира с указанием перечня таких мероприятий.

После подписания акта осмотра всеми членами комиссии единая дирекция ООПТ направляет подписанный акт осмотра в МЛХиП ЯО по электронной почте для принятия МЛХиП ЯО соответствующего решения и направления заявителю письма о согласовании мероприятий или письма об отказе в согласовании мероприятий (с указанием оснований для отказа).

Срок работы комиссии с момента создания до момента направления в МЛХиП ЯО акта обследования не должен превышать 23 календарных дней.

При осуществлении вырубки (обрезки) деревьев (отдельных стволов, ветвей) не допускается повреждение соседних деревьев и почвенного покрова. Фотоотчет о проведенных мероприятиях направляется заявителем в МЛХиП ЯО в срок, не превышающий 3 календарных дней с момента завершения мероприятий.

15.7.6. Рубки лесных насаждений, иные мероприятия по содержанию и использованию лесов, а также рубки древесных насаждений, кустарников и подроста на землях, не относящихся к лесному фонду, производятся под контролем единой дирекции ООПТ.

Лицо, ответственное за проведение мероприятий, указанных в абзаце первом данного подпункта, не менее чем за 5 календарных дней до начала проведения указанных работ направляет в единую дирекцию ООПТ соответствующее уведомление. В уведомлении о проведении работ, указанных в абзаце первом данного подпункта, указываются сроки осуществления работ, приводятся сведения о наличии необходимых разрешений и согласований (с указанием реквизитов), контактные данные представителя заявителя для оперативной связи (фамилия, имя, отчество (при

наличии), должность, номер телефона). К указанному уведомлению прилагаются карты (схемы) мест проведения работ. Уведомление о проведении работ, указанных в абзаце первом данного подпункта, и прилагаемые к нему карты (схемы) направляются заявителем в адрес единой дирекции ООПТ на бумажном носителе или по электронной почте. Информация о почтовом адресе и адресе электронной почты единой дирекции ООПТ размещается на официальном сайте единой дирекции ООПТ и на официальном сайте МЛХиП ЯО на портале органов государственной власти Ярославской области в информационно-телекоммуникационной сети «Интернет».

15.7.7. Особенности заготовки и сбора валежника.

В рамках заготовки и сбора недревесных лесных ресурсов для собственных нужд гражданами могут осуществляться заготовка и сбор валежника – лежащих на поверхности земли остатков стволов деревьев, сучьев, не являющихся порубочными остатками в местах проведения лесосечных работ и (или) образовавшихся вследствие естественного отмирания деревьев, при их повреждении вредными организмами, буреломе, снеговале. Не допускается сбор стволов деревьев, имеющих следы спиливания, срубания.

Валежником не являются буреломные (сломленные ветром или снегом) деревья сразу после слома (для их усыхания требуется время), ветровальная древесина (целые стволы деревьев с корнями), сухостойная древесина, кора сухостойных деревьев, хвойный опад.

Заготовка валежника осуществляется ручным способом, не наносящим вред окружающей среде, в том числе лесным насаждениям, подросту, несомкнувшимся лесным культурам.

Запрещается трелевка валежника механическими транспортными средствами.

Заготовка и сбор валежника гражданами для собственных нужд осуществляются при наличии согласования МЛХиП ЯО, порядок получения которого установлен подпунктом 15.10 данного пункта.

15.8. Особенности движения механизированных транспортных средств на территории заказника.

15.8.1. Движение и стоянка механизированных транспортных средств на территории заказника разрешаются в целях осуществления:

- охраны и изучения территории заказника;
- выполнения целей и задач заказника;
- осуществления государственного контроля (надзора) и муниципального контроля;
- пресечения и раскрытия правонарушений и преступлений;
- осуществления аварийно-спасательных работ;
- осуществления мероприятий по предотвращению и ликвидации чрезвычайных ситуаций природного и техногенного характера;
- осуществления государственного экологического мониторинга;
- осуществления научных исследований;

- осуществления судоходства и содержания внутренних водных путей;
- осуществления санитарно-оздоровительных, противопожарных мероприятий, иных мероприятий, указанных в абзаце восьмом подпункта 15.7.5.1 данного пункта;
- осуществления транзитного проезда по дорогам общего пользования;
- осуществления транзитного проезда по водным объектам с учетом требований, установленных подпунктом 15.8.3 данного пункта;
- функционирования выделенных зон ограниченного хозяйственного использования (в границах таких зон);
- исполнения ранее заключенных охотхозяйственных соглашений и договоров о долгосрочном пользовании объектами животного мира;
- организации и проведения охоты;
- осуществления биотехнических мероприятий;
- обеспечения реализации мероприятий, получивших согласования (разрешения) МЛХиП ЯО.

15.8.2. В случае если продолжительность мероприятий, указанных в подпункте 15.8.1 данного пункта, составляет более 1 календарного дня, лицо, ответственное за проведение указанных мероприятий, направляет в единую дирекцию ООПТ соответствующее уведомление. Такое уведомление направляется не менее чем за 3 календарных дня до начала осуществления мероприятий. В извещении указываются сроки осуществления мероприятий, количество участников, количество транспортных средств, приводятся сведения о наличии необходимых разрешений и согласований, контактные данные представителя заявителя для оперативной связи (фамилия, имя, отчество (при наличии), должность, номер телефона). К указанному уведомлению прилагаются карты (схемы) мест проведения мероприятий. Уведомление о проведении мероприятий и прилагаемые к нему карты (схемы) направляются заявителем в адрес единой дирекции ООПТ на бумажном носителе или по электронной почте. Информация о почтовом адресе и адресе электронной почты единой дирекции ООПТ размещается на официальном сайте единой дирекции ООПТ и на официальном сайте МЛХиП ЯО на портале органов государственной власти Ярославской области в информационно-телекоммуникационной сети «Интернет».

15.8.3. Разрешается транзитный проезд механизированных транспортных средств по водным объектам на территории заказчика (без преднамеренных остановок в неустановленных местах) в целях обеспечения функционирования населенных пунктов и существующих объектов инфраструктуры, доставки людей, продуктов и материалов, почты и медикаментов на участках акватории водных объектов, где невозможно использование другого вида транспорта.

15.8.4. В целях недопущения негативного воздействия на водные объекты, гидробионтов и водные биологические ресурсы проезд транспортных средств, указанных в подпунктах 15.8.1 и 15.8.3 данного пункта, осуществляется на минимальной скорости транспортного средства

(за исключением случаев, связанных с необходимостью принятия экстренных мер в рамках осуществления государственного контроля (надзора), муниципального контроля, пресечения и раскрытия преступлений, аварийно-спасательных работ).

15.9. В специально выделенных в заказнике зонах ограниченного хозяйственного использования допускается осуществление ограниченной хозяйственной и рекреационной деятельности в соответствии с установленным для них особым правовым режимом. Такие зоны выделяются постановлением Правительства Ярославской области на основании положительного заключения государственной экологической экспертизы и согласования с уполномоченным федеральным органом исполнительной власти в области охраны окружающей среды в порядке, предусмотренном пунктом 10 Положения.

15.10. Порядок согласования планируемых работ с МЛХиП ЯО (за исключением согласования документов, указанных в подпункте 15.7.5 данного пункта, а также иных документов, особый порядок согласования которых установлен Положением).

15.10.1. Физическое или юридическое лицо, заинтересованное в получении согласования МЛХиП ЯО (далее – лицо, направившее заявление), представляет в МЛХиП ЯО:

- заявление с указанием вида, объема и сроков планируемых работ, которые подлежат согласованию, и реквизитов разрешения на добыwanie редких и исчезающих видов – в случае если ранее такое разрешение было получено лицом, направившим заявление;
- доверенность или иной документ, подтверждающий полномочия лица действовать от имени лица, направившего заявление, – в случае подачи документов представителем лица, направившего заявление;
- перечень и обоснование необходимости проведения работ, карты (схемы) мест их проведения;
- материалы, обосновывающие отсутствие негативного воздействия на заказник.

15.10.2. Документы, указанные в подпункте 15.10.1 данного пункта, направляются лицом, направившим заявление, в МЛХиП ЯО на бумажном носителе или по электронной почте. Органы исполнительной власти, ОМСУ направляют указанные документы посредством ЕСЭД. Информация о почтовом адресе и адресе электронной почты МЛХиП ЯО размещается на официальном сайте МЛХиП ЯО на портале органов государственной власти Ярославской области в информационно-телекоммуникационной сети «Интернет».

15.10.3. В срок, не превышающий 30 календарных дней с момента поступления документов, указанных в подпункте 15.10.1 данного пункта, МЛХиП ЯО:

- регистрирует заявление в ЕСЭД;
- рассматривает поступившие документы;
- направляет лицу, направившему заявление, почтовым отправлением

(или по электронной почте в случае, если заявление поступило в МЛХиП ЯО по электронной почте) либо посредством ЕСЭД (в случае если заявителем является орган исполнительной власти, ОМСУ) письмо о согласовании планируемых работ или письмо об отказе в согласовании планируемых работ (с указанием причин отказа).

15.10.4. Мотивированный отказ в согласовании планируемых работ оформляется в случаях, если:

- лицом, направившим заявление, не представлены или представлены не в полном объеме документы, представление которых предусмотрено подпунктом 15.10.1 данного пункта, и (или) представленные документы не соответствуют установленным требованиям;

- на земельных участках, на которых предполагается осуществление планируемых мероприятий, имеются места обитания (произрастания) редких и исчезающих видов и лицом, направившим заявление, не получено в установленном порядке разрешение на добывание редких и исчезающих видов;

- осуществление работ планируется в период размножения и миграций, гнездования и выращивания потомства объектов животного мира (с апреля по июнь включительно).

После устранения замечаний, указанных в мотивированном отказе в согласовании планируемых работ, лицо, направившее заявление, имеет право повторно обратиться в МЛХиП ЯО для получения согласования планируемых работ.

При повторном обращении лицо, направившее заявление, представляет в МЛХиП ЯО заявление с указанием реквизитов письма МЛХиП ЯО об отказе в согласовании планируемых работ и приложением документов (сведений), которые указаны в подпункте 15.10.1 данного пункта и не были представлены при первичном обращении (либо были изменены). Рассмотрение поступивших документов осуществляется МЛХиП ЯО в порядке, предусмотренном подпунктом 15.10.3 данного пункта, данным подпунктом, подпунктом 15.10.5 данного пункта.

15.10.5. При отсутствии оснований для отказа в согласовании планируемых работ МЛХиП ЯО оформляет письмо о согласовании планируемых работ.

15.10.6. Лицо, направившее заявление, не менее чем за 3 календарных дня до предполагаемого начала проведения работ, согласованных в соответствии с данным пунктом Положения, направляет в единую дирекцию ООПТ соответствующее уведомление, в котором указываются реквизиты письма МЛХиП ЯО о согласовании работ, сроки осуществления работ и контактные данные представителя лица, направившего заявление, для оперативной связи (фамилия, имя, отчество (при наличии), должность, номер телефона). К указанному уведомлению прилагаются карты (схемы) мест проведения работ.

Уведомление о проведении работ, согласованных в соответствии с данным пунктом Положения, и прилагаемые к нему карты (схемы)

направляются лицом, направившим заявление, в адрес единой дирекции ООПТ на бумажном носителе или по электронной почте. Информация о почтовом адресе и адресе электронной почты единой дирекции ООПТ размещается на официальном сайте единой дирекции ООПТ и на официальном сайте МЛХиП ЯО на портале органов государственной власти Ярославской области в информационно-телекоммуникационной сети «Интернет».

15.11. Порядок уведомления единой дирекции ООПТ (за исключением уведомления о работах, получивших согласование МЛХиП ЯО).

15.11.1. Физическое или юридическое лицо, заинтересованное в использовании заказника в целях, предусмотренных подпунктом 15.2 данного пункта (далее – заинтересованное лицо), не позднее чем за 3 рабочих дня до начала работ представляет в единую дирекцию ООПТ:

- уведомление с указанием формы, сроков проведения работ, реквизитов разрешения на добывание редких и исчезающих видов – в случае если ранее такое разрешение было получено заинтересованным лицом;
- перечень работ и обоснование необходимости проведения работ, карты (схемы) мест их проведения;
- сведения о представителе заинтересованного лица для оперативной связи (фамилия, имя, отчество (при наличии), должность, номер телефона).

15.11.2. Документы, указанные в подпункте 15.11.1 данного пункта, направляются заинтересованным лицом в единую дирекцию ООПТ на бумажном носителе или по электронной почте. Информация о почтовом адресе и адресе электронной почты единой дирекции ООПТ размещается на официальном сайте единой дирекции ООПТ и на официальном сайте МЛХиП ЯО на портале органов государственной власти Ярославской области в информационно-телекоммуникационной сети «Интернет».

16. Собственники, владельцы и пользователи земельных участков, расположенных в границах заказника, а также иные физические и юридические лица обязаны соблюдать установленный режим особой охраны и несут за его нарушение административную, уголовную и иную установленную законом ответственность.

17. Юридические и физические лица, причинившие в границах заказника вред окружающей среде в результате ее загрязнения, истощения, порчи, уничтожения, нерационального использования природных ресурсов, деградации и разрушения естественных экологических систем, природных комплексов и природных ландшафтов и иного нарушения законодательства в области охраны окружающей среды, обязаны возместить причиненный вред в полном объеме в соответствии с действующим законодательством Российской Федерации и Ярославской области.

Вред окружающей среде, причиненный юридическим лицом или индивидуальным предпринимателем, возмещается в соответствии с утвержденными в установленном порядке таксами и методиками исчисления размера вреда окружающей среде, а при их отсутствии – исходя из фактических затрат на восстановление нарушенного состояния

окружающей среды, с учетом понесенных убытков, в том числе упущенной выгоды.

18. Заказник в обязательном порядке учитывается при разработке и обновлении генерального плана и правил землепользования и застройки Первомайского муниципального округа, Пошехонского муниципального округа, схемы территориального планирования Ярославской области, материалов лесоустройства, другой планировочной (градостроительной) документации.

19. Изменение границ заказника, выделение зон ограниченного хозяйственного использования в заказнике являются основанием для корректировки текущих и перспективных планов и проектов деятельности в границах особо охраняемой природной территории.

20. Документация по планировке территории, подготовленная применительно к территории заказника, до ее утверждения подлежит согласованию с МЛХиП ЯО в порядке, установленном статьей 45 Градостроительного кодекса Российской Федерации.

Приложение
к постановлению Правительства
Ярославской области
от 03.02.2015 № 67-п

**ИЗМЕНЕНИЯ,
вносимые в Перечень особо охраняемых природных территорий Ярославской области**

1. В разделе 1:

1.1. Пункт 1.3.1 подраздела 1.3 изложить в следующей редакции:

№ п/п	Наименование и местонахождение охраняемой территории	Площадь охраняемой территории (га)	Ответственные за соблюдение режима использования охраняемой территории	Граница охраняемой территории	Примечание
1	2	3	4	5	6
1.3.1.	Алферовский	10506,2434 (в том числе в Брейтовском МР – 6405,7777, в Некоузском МР – 4100,4657)	ГКУ ЯО «Управление лесничествами Яросла- вской области» (в рамках компетенции), собствен- ники, владельцы и пользователи земельных участков	местоположение – Ярославская область, Брейтовский и Некоузский муниципальные округа, в границах: северная – от дер. Горелово Брейтовского муниципального округа по границе полосы отвода шоссейной дороги на восток через населенные пункты Водяники, Бор-Дорки до дер. Дубец, восточная – от дер. Дубец по границе полосы отвода шоссейной дороги на юг через населенные пункты Новинка Горная, Иванцево до дер. Обухово Некоузского муниципального округа, южная – от дер. Обухово на запад по проселочной дороге через населенные пункты Аниково, Федоровская, Матуково до с. Покров-Раменье, западная – от	расположен также в Некоузском муниципальном округе; КОТР ЯР-008; ПЗ 1; реестровый номер в Едином государственном реестре недвижимости – 76:03-6.68 (в Брейтовском муниципальном округе), 76:08-6.574 (в Некоузском муниципальном

1	2	3	4	5	6
				с. Покров-Раменье на север по проселочной дороге через дер. Марьино Некоузского муниципального округа до дер. Жеребцово Брейтовского муниципального округа, далее вниз по береговой линии левого берега р. Изохи до р. Чесnavы и по береговой линии левого берега р. Чесnavы до дер. Горелово (за исключением земель населенных пунктов)	округе)

1.2. Пункт 1.4.1 подраздела 1.4 изложить в следующей редакции:

1	2	3	4	5	6
1.4.1.	Гаврилов-Ямский	9709,6117	ГКУ ЯО «Управление лесничествами Ярославской области» (в рамках компетенции), собственники, владельцы и пользователи земельных участков	местоположение – Ярославская область, Гаврилов-Ямский муниципальный округ, на территории, ограниченной с севера проселочной дорогой от дер. Котово через деревни Калинино, Константиново до с. Юцкого, с северо-востока – проселочной дорогой от с. Юцкого до дер. Селищи, с юго-востока, юга и запада – р. Лахостью (граница проходит по левому берегу реки от дер. Селищи до дер. Котово); схема границ и перечень координат характерных точек границ приведены в Положении о государственном природном заказнике «Гаврилов-Ямский»	реестровый номер в Едином государственном реестре недвижимости – 76:04-6.140

1.3. Пункты 1.12.1, 1.12.2 подраздела 1.12 изложить в следующей редакции:

1	2	3	4	5	6
1.12.1.	Кученевский	19119,2854 (в том числе	ГКУ ЯО «Управление лесничествами Ярослав-	местоположение – Ярославская область, Пошехонский и Первомайский	расположен также в Первомайском

1	2	3	4	5	6
		в Пошехонском МР – 13346,633; в Первомайском МР – 5772,6524 (в том числе участок 1 – 5534,105; участок 2 – 238,5474))	ской области» (в рамках компетенции), собственники, владельцы и пользователи земельных участков	муниципальные округа, в границах: северная – от пос. Кученевка Пошехонского муниципального округа на восток по насыпи узкоколейной железной дороги до пересечения с проселочной дорогой, идущей от дер. Голубково до дер. Нестерцево Первомайского муниципального округа, далее по этой проселочной дороге через бывшую дер. Михайловское до бывшей дер. Николино, восточная – от бывшей дер. Николино на юго-восток по Новленскому болоту до истока р. Соги, далее по левому берегу р. Соги до пересечения с дорогой, идущей из бывшей дер. Акишево на бывшую дер. Мочальники, затем от р. Соги по этой дороге на юго-восток до бывшей дер. Рыбино, южная – от бывшей дер. Рыбино на запад по проселочной дороге через населенные пункты Николо-Раменье, Есипово до с. Белого, западная – от с. Белого на север по шоссейной дороге с. Белое – с. Благодать до пересечения ее с р. Согой, далее по левому берегу р. Соги до пос. Кученевка (за исключением земель населенных пунктов)	муниципальном округе; ПЗ 8; реестровый номер в Едином государственном реестре недвижимости – 76:12-6.145 (в Пошехонском муниципальном округе), 76:10-6.176 (в Первомайском муниципальном округе)
1.12.2.	Камчатский	9489,4355	ГКУ ЯО «Управление лесничествами Ярославской области» (в рамках компетенции), собственники, владельцы и пользователи земельных участков	местоположение – Ярославская область, Пошехонский муниципальный округ, в границах: западная – от с. Ермаково по проселочной дороге через дер. Григорово, ур. Сакулино, ур. Гусина до пересечения с р. Талицей-Трубой, далее по правому берегу реки вверх по течению до пересечения с насыпью бывшей узкоколейной железной дороги, северная – по насыпи бывшей	КОТР ЯР-008; ПЗ 5; реестровый номер в Едином государственном реестре недвижимости – 76:12-6.8

1	2	3	4	5	6
				<p>узкоколейной железной дороги на восток до просеки между 32 и 40 кварталами Ермаковского участкового лесничества Пошехонского лесничества ГКУ ЯО «Управление лесничествами Ярославской области», далее по межквартальным просекам по северной границе 40 – 45 кварталов Ермаковского участкового лесничества и 161, 162 кварталов Вязовского участкового лесничества Пошехонского лесничества ГКУ ЯО «Управление лесничествами Ярославской области», затем в створе указанных просек до железной дороги Сохоть – Зубарево, восточная – далее на юг по балластной узкоколейной железной дороге Сохоть – Зубарево до пересечения с р. Конгорой, южная – вниз по течению р. Конгоры с полосой суши шириной 200 м вдоль левого берега до с. Ермакова (за исключением земель населенных пунктов)</p>	

2. Абзац двадцать восьмой списка использованных сокращений признать утратившим силу.