

ГУБЕРНАТОР ЗАБАЙКАЛЬСКОГО КРАЯ

ПОСТАНОВЛЕНИЕ

от 29 мая 2026 года

№ 66

г. Чита

О внесении изменений в лесной план Забайкальского края

В целях приведения нормативной правовой базы Забайкальского края в соответствие с действующим законодательством **постановляю:**

Утвердить прилагаемые изменения, которые вносятся в лесной план Забайкальского края, утвержденный постановлением Губернатора Забайкальского края от 14 января 2019 года № 1 (с изменениями, внесенными постановлением Губернатора Забайкальского края от 28 декабря 2022 года № 89).

Исполняющий обязанности
Губернатора Забайкальского края



А.И.Костенко

УТВЕРЖДЕНЫ



постановлением Губернатора
Забайкальского края
от 29 мая 2026 года № 66

ИЗМЕНЕНИЯ
которые вносятся в лесной план Забайкальского края, утвержденный
постановлением Губернатора Забайкальского края
от 14 января 2019 года № 1

1. В разделе I «Сведения о Забайкальском крае, об информационной и методической основах разработки лесного плана Забайкальского края»:
- 1) в пункте 1.1:
 - а) в абзаце втором цифры «43191,43» заменить цифрами «43189,16»;
 - б) дополнить новым абзацем четвертым следующего содержания:
«По состоянию на 1 января 2026 года муниципальное устройство Забайкальского края включает в себя: 3 городских округа, 29 муниципальных округов и 2 муниципальных района.»;
 - в) абзац шестой изложить в следующей редакции:
«Сведения об административном делении территории Забайкальского края приведены в таблице № 1.»;
 - г) таблицу № 1 изложить в следующей редакции:

«Таблица № 1

**Сведения об административном делении территории
Забайкальского края**

№ п/п	Муниципальное образование Забайкальского края	Площадь, тыс. га
1	2	3
1	Агинский муниципальный округ	613,65
2	Акшинский муниципальный округ	743,48
3	Александрово-Заводский муниципальный округ	713,23
4	Балейский муниципальный округ	491,09
5	Борзинский муниципальный округ	884,84
6	Газимуро-Заводский муниципальный округ	1439,40
7	Дульдургинский муниципальный округ	718,57
8	Забайкальский муниципальный округ	525,37
9	Каларский муниципальный округ	5669,19
10	Калганский муниципальный округ	323,26
11	Карымский муниципальный округ	800,54
12	Краснокаменский муниципальный округ	532,76
13	Красночикойский муниципальный округ	2829,55
14	Кыринский муниципальный округ	1604,83

№ п/п	Муниципальное образование Забайкальского края	Площадь, тыс. га
15	Могойтуйский муниципальный округ	626,95
16	Могочинский муниципальный округ	2532,28
17	Нерчинский муниципальный округ	543,53
18	Нерчинско-Заводский муниципальный округ	903,20
19	Оловянинский муниципальный округ	608,68
20	Ононский муниципальный округ	599,42
21	Петровск-Забайкальский муниципальный округ	900,08
22	Приаргунский муниципальный округ	518,56
23	Муниципальный район «Сретенский район»	1573,95
24	Тунгиро-Олёкминский муниципальный округ	4285,94
25	Тунгокоченский муниципальный округ	5144,88
26	Улётовский муниципальный округ	1616,04
27	Хилокский муниципальный округ	1483,17
28	Чернышевский муниципальный округ	1294,07
29	Читинский муниципальный округ	1570,75
30	Шелопугинский муниципальный округ	436,46
31	Муниципальный район «Шилкинский район»	607,41
32	Городской округ «Город Чита»	53,40
33	Городской округ ЗАТО «поселок Горный»	0,63
	Итого:	43189,16

»;

2) в пункте 1.3:

а) абзац одиннадцатый изложить в следующей редакции:

«Динамика численности населения Забайкальского края за период действия предыдущего лесного плана приведена в таблице № 2.1, за период действия настоящего лесного плана – в таблице 2.2.»;

б) таблицу № 2 изложить в следующей редакции:

«Таблица № 2.1

Динамика численности населения Забайкальского края за период действия предыдущего лесного плана (2008 - 2018 годы)

(на 1 января)

№ п/п	Численность населения	2008 год	2009 год	2010 год	2011 год	2012 год	2013 год	2014 год	2015 год	2016 год	2017 год	2018 год
1	2	3	4	5	6	7	8	9	10	11	12	13
1	Всего, тыс. чел	1118,9	1109,2	1109	1106,2	1099,4	1095,2	1090,3	1087,5	1083	1079	1072,8
2	в том числе:											
3	городское, тыс. чел	712,1	712,2	726	730	729,8	731,6	731,7	732,6	733,4	734	731,9
4	в % к общей численности населения	63,6	64,2	65,5	66	66,4	66,8	67,1	67,4	67,7	68	68,2

№ п/п	Численность населения	2008 год	2009 год	2010 год	2011 год	2012 год	2013 год	2014 год	2015 год	2016 год	2017 год	2018 год
1	2	3	4	5	6	7	8	9	10	11	12	13
5	сельское, тыс. чел	406,8	405,8	383	376,2	369,6	363,6	358,6	354,9	349,6	345	340,9
6	в % к общей численности населения	36,4	36,6	34,5	34	33,6	33,2	32,9	32,6	32,3	32	31,8
7	из общей численности населения - население в трудоспособном возрасте, тыс. чел	710,2	703,8	695,5	687,6	673,7	659,8	644,8	631,5	617,6	606,0	594,7
8	Плотность населения, чел/тыс. км ²	2,8	2,6	2,6	2,6	2,5	2,5	2,5	2,5	2,5	2,5	2,5

»;

в) дополнить таблицей № 2.2 следующего содержания:

«Таблица № 2.2

Динамика численности населения Забайкальского края за период 2019-2025 годы

(на 1 января)

№ п/п	Численность населения	2019 год	2020 год	2021 год	2022 год	2023 год	2024 год	2025 год
1	2	3	4	5	6	7	8	9
1	Всего, тыс. чел	1065,8	1059,7	1053,5	1000,5	992,4	984,4	983,8
2	в том числе:							
3	городское, тыс. чел	729,3	722,5	720	692,9	690	687,1	689,0
4	в % к общей численности населения	68,4	68,2	68,3	69,3	69,5	69,8	70,0
5	сельское, тыс. чел	336,5	337,2	333,5	307,6	302,4	297,3	294,8
6	в % к общей численности населения	31,6	31,8	31,7	30,7	30,5	30,2	30,0
7	из общей численности населения - население в трудоспособном возрасте, тыс. чел	585,0	589,7	583,0	586,9	580,6	586,5	586,5
8	Плотность населения, чел/тыс. км ²	2,5	2,5	2,4	2,3	2,3	2,3	2,3

»;

г) подпункты 1.3.1 – 1.3.3 изложить в следующей редакции:

«1.3.1 Общая численность населения на 1 января 2022 года составила 1043,5 тыс. человек. По состоянию на 1 января 2025 года составляет 983,8 тыс. человек.

1.3.2 Городское население – 716,7 тыс. человек (68,7 %) (по состоянию на 1 января 2022 года). По состоянию на 1 января 2025 года – 689,0 тыс. человек (70,0%).

1.3.3 Сельское население – 326,8 тыс. человек (31,3%) (по состоянию на 1 января 2022 года). По состоянию на 1 января 2025 года – 294,8 тыс. человек (30,0%).»;

д) в подпункте 1.3.4 цифры «350,9» заменить цифрами «337,1»;

з) в пункте 1.4:

а) в подпункте 1.4.1:

таблицу № 4 изложить в следующей редакции:

«Таблица № 4

**Сведения о распределении площади лесов, расположенных
на землях лесного фонда**

№ п/п	Муниципальное образование Забайкальского края	Наименование лесничества	Площадь, га (на 1 января 2009 года)	Площадь, га (на 1 января 2018 года)	Площадь, га (на 1 января 2025 года)	Изменение площади лесов (динамика за 1 января 2009 года – 1 января 2025 года), ±	
						га	%
1	2	3	4	5	6	7	8
1	Агинский муниципальный округ	Агинское	194120	194075	194075	-45	0
2	Акшинский муниципальный округ	Акшинское	472096	472096	472090	-6	0
3	Александрово- Заводский муниципальный округ	Александровско- Заводское	278478	306843	306374	+27896	+9,11
4	Балейский муниципальный округ	Балейское	316436	316436	316436	0	0
5	Борзинский муниципальный округ	Александровско- Заводское	122759	142648	142538	+19779	+13,88
		Балейское	8191	0	0	-8191	0
6	Газимуро- Заводский муниципальный округ	Газимуро- Заводское	1280316	1280316	1280315	-1	0

№ п/п	Муниципальное образование Забайкальского края	Наименование лесничества	Площадь, га (на 1 января 2009 года)	Площадь, га (на 1 января 2018 года)	Площадь, га (на 1 января 2025 года)	Изменение площади лесов (динамика за 1 января 2009 года – 1 января 2025 года), ±	
						га	%
1	2	3	4	5	6	7	8
7	Дульдургинский муниципальный округ	Дульдургинское	313958	313958	313958	0	0
8	Забайкальский муниципальный округ	Александровско- Заводское	300	300	300	0	0
9	Каларский муниципальный округ	Чарское	5548878	5519700	5519700	-29178	-0,53
10	Калганский муниципальный округ	Аргунское	112520	112520	112520	0	0
11	Карымский муниципальный округ	Карымское	623272	622089	622089	-1183	0
12	Красночикойский муниципальный округ	Красночикойское	2606645	2606645	2606621	-24	0
13	Кыринский муниципальный округ	Кыринское	1163491	1163491	1163491	0	0
14	Могойтуйский муниципальный округ	Агинское	85061	85061	86647	+1586	+1,83
15	Могочинский муниципальный округ	Могочинское	2453193	2453156	2452838	-355	-0,01
16	Нерчинский муниципальный округ	Нерчинское	289344	289344	289293	-51	-0,02
17	Нерчинско- Заводский муниципальный округ	Аргунское	591613	591613	591613	0	0
18	Оловянинский муниципальный округ	Балейское	160296	160296	160296	0	0

№ п/п	Муниципальное образование Забайкальского края	Наименование лесничества	Площадь, га (на 1 января 2009 года)	Площадь, га (на 1 января 2018 года)	Площадь, га (на 1 января 2025 года)	Изменение площади лесов (динамика за 1 января 2009 года – 1 января 2025 года), ±	
						га	%
1	2	3	4	5	6	7	8
19	Ононский муниципальный округ	Ононское	96736	96216	95475	-1261	-1,32
20	Петровск- Забайкальский муниципальный округ	Петровск- Забайкальское	739294	739605	739508	+214	+0,03
		Хилокское	111553	64131	64131	-47422	-73,95
21	Приаргунский муниципальный округ	Александровско- Заводское	16055	17894	17894	+1839	+10,28
22	Муниципальный район «Сретенский район»	Сретенское	1354904	1354964	1354848	-56	0
23	Тунгиро- Олёкминский муниципальный округ	Могочинское	4276932	4276932	4276932	0	0
24	Тунгокоченский муниципальный округ	Нерчинское	34505	34505	34505	0	0
		Тунгокоченское	4137487	4137284	4137284	-203	0
		Шилкинское	39812	49457	49457	+9645	+19,50
25	Улётовский муниципальный округ	Ингодинское	1260994	1260936	1260936	-58	0
		Красночиойское	18058	18058	18058	0	0
		Хилокское	40954	40954	40954	0	0
26	Хилокский муниципальный округ	Бадинское	187907	235018	234996	+47089	+20,04
		Хилокское	1088511	1088511	1088508	-3	0
27	Чернышевский муниципальный округ	Чернышевское	900275	913731	913724	+13449	+1,47
28	Читинский муниципальный	Беклемишевское	246996	246996	246996	0	0
		Верхне-	367743	367722	367645	-98	-0,03

№ п/п	Муниципальное образование Забайкальского края	Наименование лесничества	Площадь, га (на 1 января 2009 года)	Площадь, га (на 1 января 2018 года)	Площадь, га (на 1 января 2025 года)	Изменение площади лесов (динамика за 1 января 2009 года – 1 января 2025 года), ±	
						га	%
1	2	3	4	5	6	7	8
	округ	Читинское					
		Оленгуйское	312453	312453	312451	-2	0
		Читинское	161923	161775	149736	-12187	-8,14
29	Шелопугинский муниципальный округ	Сретенское	286656	294161	294161	+7505	+2,55
30	Муниципальный район «Шилкинский район»	Шилкинское	282505	272860	272770	-9735	-3,57
31	Городской округ «Город Чита»	Читинское	0	0	12876	+12876	+100
Всего по Забайкальскому краю			32583220	32614750	32615039	+31819	+0,10

»;

абзац четвертый изложить в следующей редакции:

«В сравнении с 1 января 2009 года на 1 января 2025 года площадь лесного фонда увеличилась на 31,8 тыс. га (0,10 %).»;

абзац шестой изложить в следующей редакции:

«Изменения в площадях Александровско-Заводского лесничества произошли за счет уточнения площадей лесов в границах муниципальных районов, а также площадей лесов, ранее находившихся в пользовании сельскохозяйственных организаций (27896 га по Александрово-Заводскому району, 19779 га по Борзинскому району и 1839 га по Приаргунскому району).»;

в абзаце седьмом цифры «47111» заменить цифрами «47089»;

б) в подпункте 1.4.2:

таблицу № 5 изложить в следующей редакции:

«Таблица № 5

Сведения о распределении площади лесов, расположенных на землях населенных пунктов

№п/п	Муниципальное образование Забайкальского	Наименование лесничеств	Площадь, га (на 1 января	Площадь, га (на 1 января	Площадь, га (на 1 января	Изменение площади лесов
------	---	----------------------------	--------------------------------	--------------------------------	--------------------------------	-------------------------------

1	края	3	2009 года)	2018 года)	2025 года)	(динамика за 1 января 2009 года – 1 января 2025 года), ±	
						га	%
1	2	3	4	5	6	7	8
1	Карымский муниципальный округ	-	1795	1795	1795	0	0
2	Петровск-Забайкальский муниципальный округ	-	622	622	622	0	0
3	Муниципальный район «Сретенский район»	-	628	628	628	0	0
4	Хилокский муниципальный округ	-	4595	4595	4595	0	0
5	Муниципальный район «Шилкинский район»	-	882	882	882	0	0
6	Всего по Забайкальскому краю		8522	8522	8522	0	0

»;

- в) таблицу № 6 в подпункте 1.4.3 изложить в следующей редакции:
«Таблица № 6

Сведения о распределении площади лесов, расположенных на землях обороны и безопасности

№ п/п	Муниципальное образование Забайкальского края	Наименование лесничеств	Площадь, га (на 1 января 2009 года)	Площадь, га (на 1 января 2018 года)	Площадь, га (на 1 января 2025 года)	Изменение площади лесов (динамика за 1 января 2009 года – 1 января 2025 года), ±	
						га	%
1	2	3	4	5	6	7	8
1	Карымский муниципальный округ	Читинское	2476	2476	2476	0	0
2	Могойтуйский муниципальный округ	Читинское	49529	45872	49529	0	0
3	Могочинский муниципальный округ	Читинское	3724	3724	0	-3724	-100
4	Нерчинский муниципальный округ	Читинское	935	935	935	0	0
5	Приаргунский муниципальный округ	Читинское	1440	1440	0	-1440	-100

№ п/п	Муниципальное образование Забайкальского края	Наименование лесничеств	Площадь, га (на 1 января 2009 года)	Площадь, га (на 1 января 2018 года)	Площадь, га (на 1 января 2025 года)	Изменение площади лесов (динамика за 1 января 2009 года – 1 января 2025 года), ±	
						га	%
	округ						
6	Муниципальный район «Сретенский район»	Читинское	9516	9516	9516	0	0
7	Тунгокоченский муниципальный округ	Читинское	799336	799336	799336	0	0
8	Городской округ «Город Чита»	Читинское	193409	194919	194300	+891	+0,46
	в т.ч. г. Чита	Читинское	0	2515	0	0	0
9	Борзинский муниципальный округ	Читинское	0	0	17	+17	+100
10	Читинский муниципальный округ	Ингодинское	0	918	0	0	0
11	Улётовский муниципальный округ	Ингодинское	57626	56708	55510	-2116	-3,81
12	Петровск-Забайкальский муниципальный округ	Улан-Удэнское	6512	6512	6827	+315	+4,61
13	Всего по Забайкальскому краю		1124503	1122356	1118446	-6057	-0,54

»;

г) в подпункте 1.4.4:

таблицу № 7 изложить в следующей редакции:

«Таблица № 7

Сведения о распределении площади лесов, расположенных на землях особо охраняемых природных территорий

№ п/п	Муниципальное образование Забайкальского края	Наименование особо охраняемой природной территории	Площадь, га (на 1 января 2009 года)	Площадь, га (на 1 января 2018 года)	Площадь, га (на 1 января 2025 года)	Изменение площади лесов (динамика за 1 января 2009 года – 1 января 2025 года), ±	
						га	%
1	2	3	4	5	6	7	8
1	Дульдургинский муниципальный округ	Национальный парк «Алханай»	113054	111226	113054	0	0

№ п/п	Муниципальное образование Забайкальского края	Наименование особо охраняемой природной территории	Площадь, га (на 1 января 2009 года)	Площадь, га (на 1 января 2018 года)	Площадь, га (на 1 января 2025 года)	Изменение площади лесов (динамика за 1 января 2009 года – 1 января 2025 года), ±	
						га	%
2	Ононский муниципальный округ	Государственный природный биосферный заповедник «Даурский»	300	300	0	-300	-100
3	Красночикойский муниципальный округ	Сохондинский государственный природный биосферный заповедник	41359	41368	41359	0	0
4	Кыринский муниципальный округ	Сохондинский государственный природный биосферный заповедник	121917	121901	121917	0	0
5	Улётовский муниципальный округ	Сохондинский государственный природный биосферный заповедник	47713	47719	47713	0	0
6	Всего по Забайкальскому краю		324343	322514	324043	-300	-0,09

»;

абзац третий изложить в следующей редакции:

«Изменения площадей по Государственному природному биосферному заповеднику «Даурский» произошли за счет уточнения площадей при кадастровом учете (в основном за счет уточнения границ по муниципальным районам).»;

д) в подпункте 1.4.5:

таблицу № 8 изложить в следующей редакции:

«Таблица № 8

**Сведения о распределении площади лесов, расположенных
на землях иных категорий**

№ п/п	Муниципальное образование Забайкальского края	Наименование лесничеств	Площадь, га (на 1 января 2009 года)	Площадь, га (на 1 января 2018 года)	Площадь, га (на 1 января 2025 года)	Изменение площади лесов (динамика за 1 января 2009 года – 1 января 2025 года), ±	
						га	%
1	2	3	4	5	6	7	8
1	Борзинский муниципальный округ	Александровско- Заводское	26	26	26	0	0
2	Всего по Забайкальскому краю		26	26	26	0	0

»;

абзац третий изложить в следующей редакции:

«Площадь лесов, расположенных на землях иных категорий, за период с 1 января 2009 года по 1 января 2025 года не изменилась.»;

4) в пункте 1.6:

а) абзац одиннадцатый изложить в следующей редакции:

«Общая площадь лесов, входящих в район, составляет 2103,6 тыс. га (по состоянию на 1 января 2025 года).»;

б) абзац семнадцатый изложить в следующей редакции:

«Общая площадь лесов, входящих в район, составляет 4787,0 тыс. га (по состоянию на 1 января 2025 года).»;

в) абзац двадцать третий изложить в следующей редакции:

«Общая площадь лесов, входящих в район, составляет 17270,1 тыс. га (по состоянию на 1 января 2025 года).»;

г) абзацы двадцать девятый и тридцатый изложить в следующей редакции:

«Общая площадь лесов, входящих в район, составляет 9905,2 тыс. га (по состоянию на 1 января 2025 года).

Лесорастительное районирование лесов Забайкальского края приведено в приложении 3 к лесному плану Забайкальского края.»;

5) пункты 1.7 и 1.8 изложить в следующей редакции:

«1.7. Анализ существующего распределения и динамика распределения площади лесов и состава лесов по целевому назначению и категориям защитных лесов за период действия предыдущего лесного плана Забайкальского края.

Леса, расположенные на землях лесного фонда, по целевому назначению подразделяются на защитные, эксплуатационные и резервные.

Защитные леса, в свою очередь, подразделяются на леса, расположенные на особо охраняемых природных территориях; леса, расположенные в водоохраных зонах; леса, выполняющие функции защиты природных и иных объектов; ценные леса. Их освоение происходит с целью

сохранения средообразующих, санитарно-гигиенических, оздоровительных и других функций.

По состоянию на 1 января 2018 года защитные леса Забайкальского края занимают площадь 3910,2 тыс. га, что составляет 11,5 % от общей площади лесов, из них: 322,5 тыс. га лесов располагаются на землях особо охраняемых природных территорий, 45,5 тыс. га – на землях обороны и безопасности, 3542,2 тыс. га – на землях лесного фонда.

Эксплуатационные леса занимают площадь 25878,8 тыс. га и составляют 76,0% от общей площади лесов Забайкальского края, из них 25601,2 тыс. га располагается на землях лесного фонда и 277,6 тыс. га - на землях обороны и безопасности.

Резервные леса занимают площадь 4270,7 га и составляют 12,5 % от общей площади лесов, из них 3471,4 тыс. га располагаются на землях лесного фонда и 799,3 тыс. га – на землях обороны и безопасности.

Распределение лесов, расположенных на землях лесного фонда, по целевому назначению на 1 января 2018 года представлено на рисунке 1. Распределение защитных лесов, расположенных на землях лесного фонда, по категориям защитных лесов – на рисунке 2.

Рисунок 1

Распределение лесов,
расположенных на землях лесного фонда, по целевому назначению
(по состоянию на 1 января 2018 года)

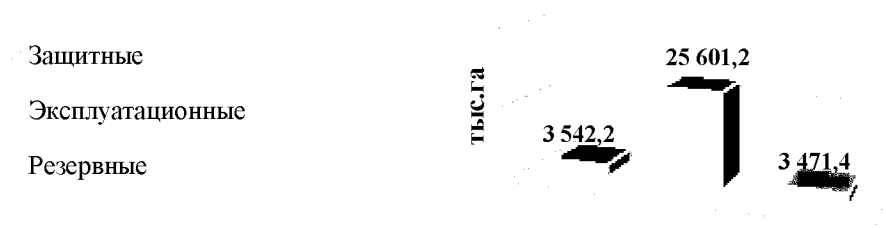
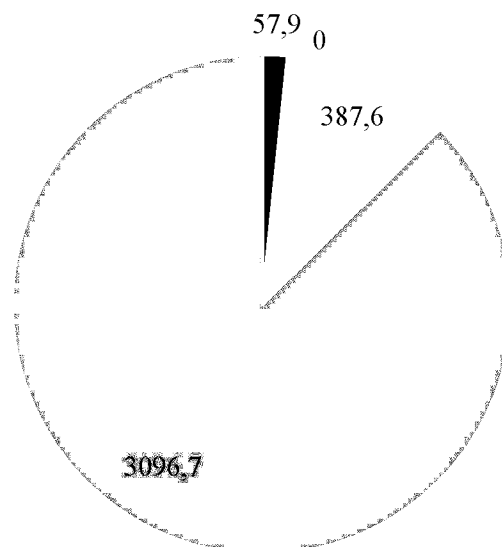


Рисунок 2

Распределение защитных лесов,
расположенных на землях лесного фонда, по категориям защитных
лесов (тыс. га) (по состоянию на 1 января 2018 года)



■ Леса, расположенные на особо охраняемых природных территориях.

Леса, расположенные в водоохраных зонах.

Леса, выполняющие функции защиты природных и иных объектов, в т.ч.:

леса, расположенные в защитных полосах лесов – 90,5

леса, расположенные в зеленых зонах – 213,3;

леса, расположенные в лесопарковых зонах – 28,9;

горно-санитарные леса – 54,9.

Ценные леса, в т.ч.:

противоэрозионные леса – 70,9;

леса, расположенные в пустынных, полупустынных, лесостепных, лесотундровых зонах, степях, горах – 71,4;

леса, имеющие научное или историко-культурное значение – 2,3;

леса, расположенные в орехово-промысловых зонах – 692,1;

ленточные боры – 9,2;

запретные полосы лесов, расположенные вдоль водных объектов – 972,8;

нерестоохраняемые полосы лесов – 1278.

По состоянию на 1 января 2025 года защитные леса Забайкальского края занимают площадь 3912 тыс. га, что составляет 11,5 % от общей площади лесов, из них: 3543,3 тыс. га располагаются на землях лесного фонда, 324 тыс. га - на землях особо охраняемых природных территорий, 36,2 тыс. га – на землях обороны и безопасности и 8,5 тыс. га – на землях населенных пунктов.

Эксплуатационные леса занимают площадь 25883,3 тыс. га и составляют 76,0% от общей площади лесов Забайкальского края, из них 25600,4 тыс. га располагается на землях лесного фонда и 282,9 тыс. га - на землях обороны и безопасности.


Резервные леса занимают площадь 4270,8 га и составляют 12,5 % от

общей площади лесов, из них 3471,4 тыс. га располагаются на землях лесного фонда и 799,4 тыс. га – на землях обороны и безопасности.

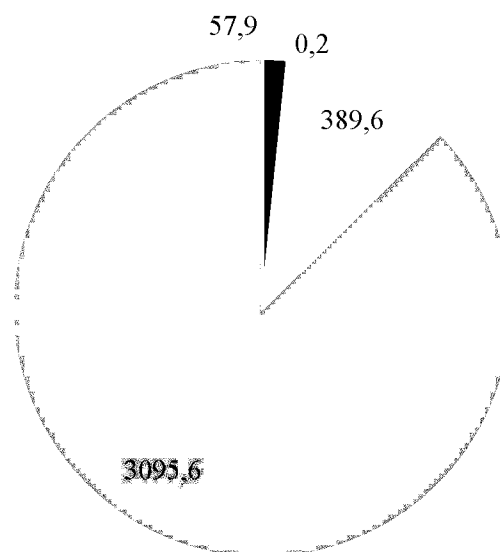
Распределение лесов, расположенных на землях лесного фонда, по целевому назначению на 1 января 2025 года представлено на рисунке 3. Распределение защитных лесов, расположенных на землях лесного фонда, по категориям защитных лесов – на рисунке 4.

Рисунок 3

Распределение лесов,
расположенных на землях лесного фонда, по целевому назначению
(по состоянию на 1 января 2025 года)



Распределение защитных лесов,
расположенных на землях лесного фонда, по категориям защитных
лесов (тыс. га) (по состоянию на 1 января 2025 года)



■ Леса, расположенные на особо охраняемых природных территориях.

Леса, расположенные в водоохраных зонах.

Леса, выполняющие функции защиты природных и иных объектов, в т.ч.:

- леса, расположенные в защитных полосах лесов – 90,5
- леса, расположенные в зеленых зонах – 214,1;
- леса, расположенные в лесопарковых зонах – 29,1;
- горно-санитарные леса – 55,9.

□ Ценные леса, в т.ч.:

- противоэрозионные леса – 70,3;
- леса, расположенные в пустынных, полупустынных, лесостепных, лесотундровых зонах, степях, горах – 71,4;
- леса, имеющие научное или историко-культурное значение – 2,2;
- леса, расположенные в орехово-промысловых зонах – 692,2;
- ленточные боры – 9,2;
- запретные полосы лесов, расположенные вдоль водных объектов – 972,5;
- нерестоохраняемые полосы лесов – 1277,8.

За период с 2019 по 2024 год произошли незначительные изменения распределения площади и состава лесов Забайкальского края по целевому назначению и категориям защитных лесов. Основанием изменения целевого назначения лесов являются проведенные лесоустроительные работы в лесничествах края и принятые по результатам этих работ акты Федерального агентства лесного хозяйства об отнесении лесов по целевому назначению и выделению особо защитных участков лесов.

Существующее распределение лесов по целевому назначению на защитные, эксплуатационные и резервные позволяет оптимально выполнять требования сбалансированного развития экономики и улучшения состояния окружающей природной среды и в настоящее время в пересмотре не нуждается, за исключением выделения лесов, расположенных в водоохраных зонах.

Горные леса Восточного Забайкалья, в большинстве своем уступающие по производительности и иным характеристикам равнинным лесам, выполняют значительные стабилизирующие функции: водоохраные, почвозащитные, криогенно-регулирующие и санитарно-гигиенические. Особое значение при этом имеют заболоченные лесные массивы в верховьях Тунгира, Олёкмы, Чары.

Лесные территории, выполняющие важные экологические функции (берегозащитные, почвозащитные, водоохраные, защищающие нерестилища ценных видов рыб и другие), наряду с существующими особо охраняемыми природными территориями (далее – ООПТ), образуют региональную экологическую сеть. Особые функции (водорегулирующие, стокоформирующие и др.) лесных экосистем приводораздельных территорий сегодня еще более актуализированы подписанием Россией Киотского протокола.

Важнейшей особенностью лесов Забайкальского края является сохранение на больших территориях естественных насаждений, относительно слабо затронутых антропогенным воздействием людей. Лесные экосистемы, еще сохранившиеся в этих обширных рефугиумах, имеют естественный (фоновый) уровень биоразнообразия и представляют собой эталоны популяционного, видового и экосистемного разнообразия.

Анализ существующего распределения и динамика распределения площади лесов и состава лесов по целевому назначению и категориям защитных лесов за период действия предыдущего лесного плана Забайкальского края приведена в приложении 4 к лесному плану Забайкальского края.»;

1.8. Сведения о лесах, расположенных в границах особо охраняемых природных территорий.

Отношения в области охраны и использования, в том числе создания, ООПТ в целях сохранения уникальных и типичных природных комплексов и объектов, объектов растительного и животного мира, естественных экологических систем, биоразнообразия, проведения научных исследований в области охраны окружающей среды, экологического мониторинга, экологического просвещения регулируются Федеральным законом от 14 марта 1995 года № 33-ФЗ «Об особо охраняемых природных территориях».

Система ООПТ в Забайкальском крае направлена на обеспечение условий устойчивого развития, экологической безопасности и сохранения природного достояния края.

На территории Забайкальского края действуют ООПТ федерального и регионального значения. Данные ООПТ находятся в ведении Министерства природных ресурсов и экологии Российской Федерации и Министерства лесного хозяйства и пожарной безопасности Забайкальского края.

На территории Забайкальского края расположены ООПТ федерального значения:

Государственный природный биосферный заповедник «Даурский»;

Сохондинский государственный природный биосферный заповедник (входит в международную систему биосферных резерватов ЮНЕСКО решением президиума Международного координационного Совета программы ЮНЕСКО «Человек и биосфера» от 15 февраля 1985 года);

Национальный парк «Алханай»;

Национальный парк «Чикой»;

Национальный парк «Кодар»;

Государственный природный заказник «Цасучейский Бор»;

Государственный природный заказник «Долина дзерена»;

Памятник природы «Ледники Кодара».

Так же на территории Забайкальского края действуют 90 ООПТ регионального значения: из них 2 природных парка, 19 государственных природных заказников, 66 памятников природы и 3 учебно-научных стационара.

Природно-заповедный фонд ООПТ в Забайкальском крае занимает 7,44% от общей площади края. ООПТ регионального значения занимают около 4,34% территории края. В настоящее время сложившаяся в Забайкальском крае структура охраняемых территорий не является оптимальной для того, чтобы сохранить и восстановить все уникальное разнообразие видов, популяций, сообществ и экосистем. Поэтому в субъекте действует «Концепция развития системы особо охраняемых природных территорий регионального значения в Забайкальском крае на период до 2030 года», утвержденная постановлением Правительства Забайкальского края от 1 марта 2016 года № 89. Согласно Концепции, к 2030 году в крае планируется создать еще 21 государственный природный заказник регионального значения, 1 природный парк, 1 микрозаказник, 5 учебно-научных стационаров, 6 памятников природы.

Сведения о лесах, расположенных в границах особо охраняемых природных территорий, приведены в приложении 5 к лесному плану Забайкальского края.»;

б) в абзаце втором пункта 1.9 слово «указаны» заменить словом «приведены».

2. В разделе II Оценка организации использования лесов, выполнения мероприятий по охране, защите, воспроизводству лесов и изменения характеристик лесов за период действия предыдущего лесного плана Забайкальского края»:

1) в абзаце девятом пункта 2.1 в слово «указана» заменить словом «приведена»;

2) абзац шестой пункта 2.2 изложить в следующей редакции:

«Анализ фактического освоения использования лесов и допустимого объема изъятия древесины за период действия предыдущего лесного плана Забайкальского края приведен в приложении 8 к лесному плану Забайкальского края.»;

3) абзацы второй – десятый пункта 2.3 изложить в следующей редакции:

«Охрана лесов от пожаров включает в себя лесопожарное зонирование, выполнение мер пожарной безопасности в лесах, тушение лесных пожаров, а также выполнение мер экстренного реагирования. Меры пожарной безопасности в лесах включают в себя:

1) предупреждение лесных пожаров;

2) мониторинг пожарной опасности в лесах и лесных пожаров, в том числе с использованием специализированного программного обеспечения, позволяющего осуществлять указанную деятельность в автоматическом режиме с использованием систем информационных систем учета лесных пожаров;

3) разработку и утверждение планов тушения лесных пожаров;

4) иные меры пожарной безопасности в лесах.

В соответствии с приказом Федерального агентства лесного хозяйства от 6 марта 2025 № 127 «Об установлении лесопожарного зонирования земель лесного фонда на 2025 год и признании утратившими силу приказов Федерального агентства лесного хозяйства от 11.03.2024 № 117, от 15 апреля 2024 г. № 216» на территории Забайкальского края установлено следующее лесопожарное зонирование земель лесного фонда:

зона наземного обнаружения и тушения – 1835,3 тыс. га;

зона авиационного обнаружения и наземного тушения – 7547,4 тыс. га;

зона авиационного обнаружения и тушения – 20862,8 тыс. га;

зона исключительного обнаружения с помощью космических средств и преимущественно авиационного тушения – 2371,4 тыс. га.»;

4) абзац девятый пункта 2.4 изложить в следующей редакции:

«Мероприятия по защите лесов за период действия предыдущего лесного плана Забайкальского края и показатели на период действия разрабатываемого лесного плана Забайкальского края приведены в приложении 10 к лесному плану Забайкальского края.»;

5) в пункте 2.5:

а) абзац седьмой признать утратившими силу;

б) в абзаце шестнадцатом слово «указаны» заменить словом «приведены»;

б) абзац четвертый пункта 2.6 изложить в следующей редакции:

«Мероприятия по лесоразведению и рекультивации земель за период действия предыдущего лесного плана Забайкальского края и показатели на период действия разрабатываемого лесного плана Забайкальского края приведены в приложении 12 к лесному плану Забайкальского края.»;

7) в пункте 2.7:

а) абзац второй изложить в следующей редакции:

«По состоянию на 1 января 2018 года покрытые лесной растительностью земли занимают 86,5 % общей площади. Крайне неблагоприятные условия произрастания сказываются на породном составе лесов. 11,7 % занимают кустарниковые породы (береза кустарниковая (ерник), кедровый стланик, ивы).»;

б) абзац седьмой изложить в следующей редакции:

«На 1 января 2025 года покрытые лесной растительностью земли занимают 87,2 % общей площади лесного фонда Забайкальского края. Кустарниковая растительность по-прежнему занимает 11,7% покрытых лесной растительностью земель.»;

в) дополнить новыми абзацами восьмым – десятым следующего содержания:

«68,1 % площади, покрытой лесной растительностью, занимают хвойные породы. Главенствующее положение среди хвойных пород, да и в целом, занимает лиственница (соответственно 81,5 % и 55,5 %), сосна занимает 13,3 %, оставшаяся часть приходится на кедр, ель, пихту.

Среди мягколиственных пород 90,4 % их площади занимает береза, 9,4 % занимает осина, остальную площадь занимают тополь, ивы древовидные, ольха серая, ольха черная.

Распределение площади лесов и запаса древесины по основным лесообразующим породам за год, предшествующий разработке проекта лесного плана Забайкальского края, приведено в приложении 13 к лесному плану Забайкальского края.»;

8) в пункте 2.8:

а) абзац второй изложить в следующей редакции:

«По состоянию на 1 января 2018 года возрастная структура лесов в Забайкальском крае сложилась в результате длительной, неравномерной их эксплуатации и пожаров разных лет. Она характеризуется неравномерным распределением насаждений по классам возраста, как по отдельным преобладающим породам, так и по всем лесам в целом. В целом по Забайкальскому краю преобладают насаждения VI класса возраста и старше (52 %). Распределение лесов по возрастным группам зависит также от возраста рубки, который, в свою очередь, устанавливается в зависимости от целевого назначения лесов (защитные, эксплуатационные леса) и древесной породы, производительности древостоев.»;

б) абзац четвертый изложить в следующей редакции:

«В целом за период действия предыдущего лесного плана динамика распределения лесов по группам пород и группам возраста положительная.»;

в) таблицу № 12 изложить в следующей редакции:

«Таблица № 12

**Распределение площади лесов и запасов древесины по группам
древесных пород и группам возраста**

(в числителе - площадь тыс. га
в знаменателе – млн. м³)

№ п/п	Хозяйство	Всего	В том числе по группам возраста				
			молодня- ки	средневоз- растные	приспевающие	спелые и перестойные	в т.ч. перестойные
1	2	3	4	5	6	7	8
По состоянию на 1 января 2018 года							
1	Хвойные	19331,8	3675,1	5144,6	2110,9	8401,2	2896,4
		2143,09	128,59	656,62	289,32	1068,56	377,74
2	Твердолиственные	0,5	0,4	0,1	0	0	0
		0,01	0,01	0	0	0	0
3	Мягколиственные	5633,6	1571,8	2923,8	462,9	675,1	90
		343,27	28,08	195,86	44,8	74,53	11,16
4	Кустарники	3327,6	1172,1	1984,1	105,5	65,9	10,1
		87,3	18,22	59,54	5,79	3,75	0,55
5	Всего	28294,2	6421,9	10052,8	2679,3	9142,2	2996,5
		2573,67	152,8	912,02	339,91	1146,84	389,45
По состоянию на 1 января 2025 года							
1	Хвойные	19384,4	3804,3	5124,2	2064,9	8391	2900,1
		2134,3	128,1	653,3	283,1	1069,8	377,4
2	Твердолиственные	0,5	0,5	0,1	0	0	0
		0,01	0,01	0	0	0	0
3	Мягколиственные	5738,8	1741,8	2853,3	449,1	694,6	96,6
		341,2	30,2	189,3	43,7	78,1	12
4	Кустарники	3328,5	1168,9	1978,4	112,3	68,9	11,2
		87,2	18,1	59,4	5,9	3,8	0,57
5	Всего	28452,9	6715,9	9956,2	2626,3	9154,5	3007,9
		2562,8	175,7	902	332,8	1151,6	389,9
Динамика за 2018-2024 годы (+/-)							
1	Хвойные	+52,6	+129,2	-20,4	-46	-10,2	3,7
		-8,79	-0,49	-3,32	-6,22	+1,24	-0,34
2	Твердолиственные	0	+0,1	0	0	0	0
		0	0	0	0	0	0
3	Мягколиственные	+105,2	+170	-70,5	-13,8	+19,5	+6,6
		-2,07	+2,12	-6,56	-1,1	+3,57	+0,84
4	Кустарники	+0,9	-3,2	-5,7	+6,8	+3	+1,1
		-0,1	-0,12	-0,14	+0,11	+0,05	+0,02
5	Всего	+158,7	+294	-96,6	-53	+12,3	+11,4

№ п/п	Хозяйство	Всего	В том числе по группам возраста				
			молодняки	средневозрастные	приспевающие	спелые и перестойные	в т.ч. перестойные
1	2	3	4	5	6	7	8
		-10,87	+22,9	-10,02	-7,11	+4,76	+0,45

»;

г) абзац седьмой изложить в следующей редакции:

«Динамика распределения площади лесов по группам древесных пород и группам возраста за период действия предыдущего лесного плана Забайкальского края приведена в приложении 14 к лесному плану Забайкальского края.»;

д) дополнить новыми абзацами восьмым и девятым следующего содержания:

«Распределение площади лесов и запасов древесины по группам древесных пород и группам возраста за период с 2018 по 2024 годы, приведено в таблице № 12.

В распределении лесов по группам пород за указанный период увеличилась общая площадь лесов на 158,7 тыс. га, из них: хвойных лесов - на 52,6 тыс. га), мягколиственных лесов – на 105,2 тыс. га и кустарников - на 0,9 тыс. га. В распределении лесов по группам возраста увеличилась площадь молодняков в целом на 294 тыс. га, при этом сократилась площадь средневозрастных и приспевающих лесных насаждений на 96,6 тыс. га и 53 тыс. га соответственно.»;

9) в пункте 2.9:

а) таблицу № 13 изложить в следующей редакции:

«Таблица № 13

Распределение насаждений по классам бонитета

(в %)

№ п/п	Возрастные группы	классы бонитета				
		II и выше	III	IV	V	Va-Vб
1	2	3	4	5	6	7
По состоянию на 1 января 2018 года						
1	Хвойные					
1.1.	Молодняки	1,3	19,4	52,3	22,1	4,8
1.2.	Средневозрастные	1,3	18,5	52,9	21,5	5,9
1.3.	Приспевающие	0,2	14,4	56,1	24,1	5,2
1.4.	Спелые и перестойные	0,1	6,3	43,2	39,7	10,7
	Итого	0,7	12,9	48,9	29,8	7,7
2	Мягколиственные					
2.1.	Молодняки	0,7	26,6	60,1	11,2	1,4
2.2.	Средневозрастные	1	31,1	56,9	9,9	1
2.3.	Приспевающие	0,8	37,2	53,7	7,5	0,8
2.4.	Спелые и перестойные	0,3	38,4	54,7	6,2	0,4
	Итого	0,8	31,2	57,3	9,6	1
По состоянию на 1 января 2025 года						

№ п/п	Возрастные группы	классы бонитета				
		II и выше	III	IV	V	Va-Vб
1	2	3	4	5	6	7
1	Хвойные					
1.1.	Молодняки	1,4	19,4	52,8	21,7	4,7
1.2.	Средневозрастные	1,3	18,4	52,9	21,4	5,9
1.3.	Приспевающие	0,4	14,2	55,6	24,5	5,3
1.4.	Спелые и перестойные	0,1	6,4	43	39,7	10,7
	Итого	0,7	13	48,9	29,7	7,7
2	Мягколиственные					
2.1.	Молодняки	0,8	26,5	60,6	10,7	1,4
2.2.	Средневозрастные	1,1	30,9	56,9	10,1	1,1
2.3.	Приспевающие	0,8	37,4	53	7,8	1
2.4.	Спелые и перестойные	0,3	37,8	55,2	6,2	0,6
	Итого	0,9	30,9	57,5	9,6	1,1

»;

б) в абзаце третьем цифры «37,5» заменить цифрами «37,4»;

в) абзацы шестой и седьмой изложить в следующей редакции:

«На 1 января 2018 года на долю низкополнотных (0,3-0,4) насаждений приходится 35,3 % хвойных насаждений и 14,7 % мягколиственных, а высокополнотные (0,8-1,0) хвойные насаждения занимают 5,1 %, мягколиственные – 15,9 %.

По состоянию на 1 января 2025 года на долю низкополнотных (0,3-0,4) насаждений приходится 35,4 % хвойных насаждений и 15,4 % мягколиственных, а высокополнотные (0,8-1,0) хвойные насаждения занимают 5,1 %, мягколиственные – 15,4 %.».

г) дополнить новым абзацем восьмым следующего содержания:

«Доля высокополнотных насаждений с возрастом снижается. Динамика распределения насаждений по полнотам приведена в таблице № 16.»;

3. В разделе III «Оценка лесных ресурсов и средообразующих, водоохраных, защитных, санитарно-гигиенических, оздоровительных и иных полезных функций лесов, рынков лесопродукции и перспектив освоения лесов»:

1) пункт 3.1 изложить в следующей редакции:

«3.1 Информация об оценке и перспективах использования лесных ресурсов населением для собственных нужд, а также об использовании лесов коренными малочисленными народами Российской Федерации.

Граждане имеют право заготовить древесину для собственных нужд (строительства, ремонта и/или реконструкции жилых домов, строительства, ремонта хозяйственных и дачных построек, строительства и/или ремонта ограждений земельных участков, отопления жилых домов, хозяйственных построек и дачных строений) в порядке и по нормативам установленным положением главы 1 Закона Забайкальского края от 16 октября 2008 года № 59-ЗЗК «О реализации на территории Забайкальского края отдельных положений Лесного кодекса Российской Федерации».

Согласно вышеуказанному закону, в Забайкальском крае

устанавливаются следующие нормативы заготовки гражданами древесины для собственных нужд:

1) для строительства жилых домов - 2 куб. метра деловой древесины на 1 кв. метр возводимого жилого дома согласно уведомлению о планируемых строительстве или реконструкции, но не более 200 куб. метров один раз в 50 лет;

2) для ремонта и (или) реконструкции жилых домов - 0,5 куб. метра деловой древесины на 1 кв. метр жилой площади согласно уведомлению о планируемых строительстве или реконструкции, но не более 20 куб. метров один раз в 10 лет;

3) для строительства садовых домов, хозяйственных построек - 0,5 куб. метра деловой древесины на 1 кв. метр площади возводимого садового дома согласно уведомлению о планируемых строительстве или реконструкции, построек, но не более 20 куб. метров один раз в 10 лет;

4) для ремонта и (или) реконструкции садовых домов, хозяйственных построек - 0,5 куб. метра деловой древесины на 1 кв. метр площади садового дома согласно уведомлению о планируемых строительстве или реконструкции, построек, но не более 10 куб. метров один раз в 10 лет;

5) для строительства и (или) ремонта ограждений земельных участков - до 5 куб. метров деловой древесины на участок один раз в пять лет;

б) для отопления жилых домов и хозяйственных построек (при наличии печного отопления) - 0,5 куб. метра древесины на 1 кв. метр отапливаемой площади ежегодно, но не более 45 куб. метров на участок;

для отопления садовых домов - 3 куб. метра на участок ежегодно (при подтверждении справкой председателя садоводческого или огороднического некоммерческого товарищества факта проживания в садовом доме в период всего отопительного сезона распространяется норма потребления, указанная в абзаце первом настоящего пункта).

Ставки платы для граждан по договору купли-продажи лесных насаждений для собственных нужд установлены постановлением Правительства Забайкальского края от 24 ноября 2009 года № 430 «О внесении изменения в ставки платы по договору купли-продажи лесных насаждений для собственных нужд, установленные постановлением Правительства Забайкальского края от 29 апреля 2009 года № 178».

С целью обеспечения древесиной с начала 2000 года в Забайкальском крае организовано зонирование лесов для обеспечения потребностей населения, бюджетных организаций и сельхозпредприятий, малого бизнеса, аренды. Объемы заготовки древесины приведены в таблице № 17.

Таблица № 17

Объемы заготовки древесины

Объемы по годам	Основания	
	Договор купли-продажи лесных насаждений для собственных нужд граждан	Договор купли-продажи лесных насаждений для обеспечения государственных нужд или муниципальных нужд
1	2	3
2009	747,6	574,8
2010	782,4	403,7
2011	783,4	142,4
2012	833,7	153,9
2013	916,6	131,8
2014	773,2	106,4
2015	755,6	89,5
2016	852,3	63,8
2017	638,3	56,7
2018	640,1	239,7
2019	773,5	110,5
2020	726	38,2
2021	703,7	29,3
2022	730,3	45,6
2023	651,9	61,9
2024	678,7	32,8

Объемы заготовки древесины населением для собственных нужд граждан на протяжении десятилетий находятся практически на одном уровне.

Основной объем заготавливаемой древесины составляют дрова для отопления.

Местное население для собственных нужд заготавливает ягоды (голубика, брусника, смородина), а также кедровый орех.

Кроме того, в незначительных объемах граждане приобретают право на заготовку новогодних елей (сосны).

В соответствии с Единым перечнем коренных малочисленных народов Российской Федерации, утвержденным постановлением Правительства Российской Федерации от 24 марта 2000 года № 255, к малочисленным народам, проживающим в Забайкальском крае, относятся эвенки.

Заготовка древесины коренными малочисленными народами Севера, Сибири и Дальнего Востока Российской Федерации осуществляется в местах традиционного проживания и ведения традиционного образа в соответствии с частью 2 статьи 30 Лесного кодекса Российской Федерации бесплатно. В среднем ежегодный объем заготовки составляет около 2 тыс. м³.

Специальные нормы, регламентирующие особенности использования лесов эвенками в Забайкальском крае, не приняты.

Для северного оленеводства двум общинам малочисленных народов Севера безвозмездно предоставлено два лесных участка общей площадью 312,6 тыс. га.

Для обеспечения лесными ресурсами на территории Забайкальского края сформированы и закреплены лесные участки с достаточными объемами использования, в том числе с учетом их возможного увеличения.

Вместе с тем объемы использования лесных ресурсов для собственных нужд складывались десятилетиями и с учетом демографической ситуации в перспективе существенных изменений в объемах потребления не будет.»;

2) в пункте 3.2:

а) абзац шестнадцатый изложить в следующей редакции:

««Создание предприятия по переработке древесины в западных районах Забайкальского края.»»;

б) дополнить новым абзацем семнадцатым следующего содержания:

«Оценка потребности и обеспеченности сырьем промышленности, перерабатывающей лесные ресурсы, за год, предшествующий разработке проекта лесного плана Забайкальского края, и на период действия разрабатываемого лесного плана Забайкальского края приведена в приложении 17 к лесному плану Забайкальского края.»;

3) абзац седьмой пункта 3.4 изложить в следующей редакции:

«В последние годы наметились положительные сдвиги в организации этого вида использования лесов, в первую очередь это касается заготовки кедрового ореха. На 1 января 2025 года для заготовки кедрового ореха передано в аренду 8 участков общей площадью 12,9 тыс. га.»;

4) абзац девятнадцатый пункта 3.5 изложить в следующей редакции:

«Несмотря на значительный рекреационный потенциал лесов, использование данного вида пользования незначительное, на 1 января 2025 года для этих целей передано в аренду 865,7 га.»

5) абзац одиннадцатый пункта 3.7 изложить в следующей редакции:

«По состоянию на 1 января 2025 года предоставлено в аренду для ведения сельского хозяйства: северное оленеводство – 315,3 тыс. га; выпас сельскохозяйственных животных – 0,8 тыс. га, сенокосение 0,06 тыс. га.

6) пункт 3.8 дополнить новым абзацем восемнадцатым следующего содержания:

«По состоянию на 1 января 2025 года для осуществления геологического изучения недр, разведки и добычи полезных ископаемых передано в аренду более 70,1 тыс. га.»;

7) абзац двадцатый пункта 3.10 изложить в следующей редакции:

«По результатам натурных обследований и на основе имеющихся в лесничествах документов в лесном плане Забайкальского края приводится характеристика существующих лесных дорог с указанием их типа, протяженности, состояния и назначения. Транспортная доступность лесов, обеспеченность транспортными путями на период действия разрабатываемого лесного плана Забайкальского края приведена в приложение 19 к лесному плану Забайкальского края. Карта-схема месторасположения объектов лесной и лесоперерабатывающей инфраструктуры, объектов, не связанных с созданием лесной

инфраструктуры в лесах, транспортной доступности освоения лесов, обеспеченность транспортными путями приведены в приложении 1 к лесному плану Забайкальского края.»;

8) в абзаце двадцать втором пункта 3.11 слово «указывается» заменить словом «приводится».

4. В разделе IV «Цели и задачи лесного плана Забайкальского края, выполнения мероприятий и плановые показатели на период реализации лесного плана Забайкальского края»:

1) абзац пятый пункта 4.1 изложить в следующей редакции:

«Согласно Стратегии социально-экономического развития Забайкальского края на период до 2035 года, утвержденной постановлением Правительства Забайкальского края от 2 июня 2023 года № 272, приоритетами развития лесной отрасли определено создание лесопромышленного кластера (в перспективе, межтерриториального), объединяющего сеть мелких, средних и крупных предприятий, обеспечивающего глубокую комплексную переработку и освоение продукции леса, включая отходы производств, с использованием современных технологий деревопереработки и производства изделий из древесины, с выводом на внутренний, межрегиональный и международный рынки крупных объемов качественной и конкурентоспособной продукции.»;

2) в абзаце девятом пункта 4.3 слово «указаны» заменить словом «приведены»;

3) абзац двадцатый пункта 4.4 изложить в следующей редакции:

«Распределение площади лесов лесничеств, участковых лесничеств по степени интенсивности освоения лесов представлена приведено в приложении 28 к лесному плану Забайкальского края и на карте-схеме зон интенсивности освоения лесов с дифференциацией по степени интенсивности такого освоения для различных видов использования лесов с учетом существующего и планируемого освоения, приведенной в приложении 1 к лесному плану Забайкальского края.»;

4) в пункте 4.7:

а) абзац второй изложить в следующей редакции:

«Распределение земель лесного фонда Забайкальского края по классам природной пожарной опасности на 1 января 2025 года представлено в таблице № 20.»;

б) таблицу № 20 изложить в следующей редакции:

«Таблица № 20

Распределение земель лесного фонда по классам природной пожарной опасности

№ п/п	Класс природной пожарной	Земли лесного фонда
-------	--------------------------	---------------------

	опасности	площадь тыс. га.	процент от общей площади, %
1	2	3	4
1	I	2967,2	9,1
2	II	6324,6	19,4
3	III	13097,2	40,2
4	IV	9537	29,2
5	V	689,1	2,1
6	Итого:	32615,1	100,0
7	Средний класс	3	

»;

в) абзац четырнадцатый изложить в следующей редакции:

«В соответствии с приказом Федерального агентства лесного хозяйства от 6 марта 2025 года № 127 «Об установлении лесопожарного зонирования земель лесного фонда на 2025 год и признании утратившими силу приказов Федерального агентства лесного хозяйства от 11.03.2024 № 117, от 15 апреля 2024 г. № 216» произведено следующее лесопожарное зонирование земель лесного фонда:»;

г) дополнить новыми абзацами пятнадцатым – двадцать третьим следующего содержания:

«зона наземного обнаружения и тушения – 1835,3 тыс. га;

зона авиационного обнаружения и наземного тушения – 7547,4 тыс. га;

зона авиационного обнаружения и тушения – 20862,8 тыс. га;

зона исключительного обнаружения с помощью космических средств и преимущественно авиационного тушения – 2371,4 тыс. га.

Наземное патрулирование осуществляет краевое государственное специализированное автономное учреждение «Забайкальское лесохозяйственное объединение» (далее - КГСАУ «Забайкаллесхоз»). Наземное патрулирование осуществляется в соответствии с доведенным государственным заданием по 434 утвержденным маршрутам.

Авиационное патрулирование осуществляет краевое государственное учреждение «Читинская база авиационной охраны лесов (далее - КГУ «Читинская авиабаза»), в соответствии с доведенным государственным заданием по 22 утвержденным маршрутам.

Кроме этого, на территории лесов в Могочинском и Чарском лесничествах приказом Министерства природных ресурсов Забайкальского края от 5 сентября 2025 года № 33-н/п выделены зоны контроля лесных пожаров на площади 2 371,4 тыс. га. На данной территории мониторинг за лесными пожарами осуществляется с помощью космических спутников по системе ИСДМ-Рослесхоз.

Объемы противопожарного обустройства лесов Забайкальского края определены в соответствии с Нормативами противопожарного обустройства

лесов, утвержденными приказом Министерства природных ресурсов и экологии Российской Федерации от 9 апреля 2025 года № 184.

Распределение лесов по классам пожарной опасности, плановые показатели выполнения мероприятий по охране лесов приведены в приложении 24 к лесному плану Забайкальского края.»;

5) в пункте 4.8:

а) абзацы четвертый – девятый признать утратившими силу;

б) абзац десятый изложить в следующей редакции:

«Плановые показатели выполнения мероприятий по защите лесов приведены в приложении № 25 к лесному плану Забайкальского края.»;

6) абзацы второй – шестой пункта 4.9 изложить в следующей редакции:

«По состоянию на 1 января 2025 года на территории Забайкальского края имеются следующие объекты лесного семеноводства:

постоянные лесосеменные участки - 598 га;

лесосеменные плантации – 41 га;

географические культуры – 7 га;

плюсовые насаждения – 145 га (в Красночикойском лесничестве);

7) в пункте 4.10:

а) дополнить новым абзацем пятым следующего содержания:

«Лесовосстановительные мероприятия осуществляются в соответствии с Правилами лесовосстановления, формы, состава, порядка согласования проекта лесовосстановления, оснований для отказа в его согласовании, а также требований к формату в электронной форме проекта лесовосстановления утвержденными приказом Министерства природных ресурсов и экологии Российской Федерации от 29 декабря 2021 года № 1024».

б) абзац шестой изложить в следующей редакции:

«Фонд лесовосстановления по состоянию на 1 января 2025 года приведен в таблице № 21.»;

в) таблицу № 21 изложить в следующей редакции:

«Таблица № 21

Фонд лесовосстановления по состоянию на 1 января 2025 года

площадь - тыс. га

№ п/п	Наименование земель	Площадь земель, пригодных для выращивания леса, тыс. га				
		гари	погибшие древостои	вырубки	прогалины, пустоши	итого
1	2	3	4	5	6	7
1	Земли лесного фонда, нуждающиеся в лесовосстановлении	134,2	24,2	112,6	53,6	324,6
2	в том числе:					

№ п/п	Наименование земель	Площадь земель, пригодных для выращивания леса, тыс. га				
		гари	погибшие древостой	вырубки	прогалины, пустыри	итого
1	2	3	4	5	6	7
3	земли, на которых обеспечивается естественное восстановление леса, из них	76,6	10,3	54,3	41,6	182,8
4	хвойными породами	52,2	5,9	32	7,3	97,4
5	земли, на которых восстановление леса хозяйственно-ценными породами может быть обеспечено путем содействия естественному возобновлению	51,7	5,7	49,3	2,3	109
6	в том числе земли, на которых проведены меры содействия естественному возобновлению леса, но возобновление главными породами не закончено	19,4	2	24,8	0,4	46,6
7	земли, на которых восстановление леса может быть обеспечено только путем создания лесных культур	5,9	8,2	9	9,7	32,8
8	в том числе доступные для хозяйственного воздействия (лесокультурный фонд)	5,5	7,6	8,3	9,5	30,9

»);

г) в абзаце седьмом цифры «60» заменить цифрами «41,3», цифры «27,3» заменить цифрами «34,7»;

д) в абзаце восьмом цифры «57,6» заменить цифрами «56,3», цифры «282,8» заменить цифрами «182,8»;

е) в абзаце девятом цифры «47,5» заменить цифрами «33,6», цифры «172,6» заменить цифрами «109», цифры «66,6» заменить цифрами «46,6», цифры «106» заменить цифрами «62,4»;

ж) в абзаце десятом цифры «7,2» заменить цифрами «10,1», цифры «35,2» заменить цифрами «32,8», цифры «6,4» заменить цифрами «9,5», цифры «31,4» заменить цифрами «30,9».

5. В разделе V «Организация региональной системы ведения лесного хозяйства, ресурсное и кадровое обеспечение»:

1) в абзаце втором пункта 5.1 слово «представлена» заменить словом «приведена»;

2) в пункте 5.3:

а) абзац второй признать утратившим силу;

б) дополнить новыми абзацами вторым – седьмым следующего содержания:

«Леса подлежат охране от пожаров, от загрязнения (в том числе радиоактивного и нефтяного) и от иного негативного воздействия, защите от вредных организмов, а также подлежат воспроизводству. Охрана, защита, воспроизводство лесов осуществляются органами государственной власти, органами местного самоуправления в пределах их полномочий, а также

лицами, которые используют леса.

Лица, которым лесные участки предоставлены в постоянное (бессрочное) пользование или в аренду, а также лица, использующие леса на основании сервитута или публичного сервитута, составляют проект освоения лесов в соответствии со статьей 12 Лесного кодекса Российской Федерации.

На лесных участках, предоставленных для разных видов использования, проведение мероприятий по охране, защите, воспроизводству лесов предусмотрено в соответствии с проектами освоения лесов, получившими положительное заключение государственной или муниципальной экспертизы.

Согласно статье 19 Лесного кодекса Российской Федерации, результаты выполнения работ по охране (за исключением работ по тушению лесных пожаров), защите, воспроизводству лесов, лесоразведению, подлежат фотофиксации с использованием специального программного обеспечения, позволяющего в некорректируемом виде на основе использования сигналов глобальной навигационной спутниковой системы Российской Федерации установить координаты места и время осуществления мероприятий.

Невыполнение гражданами, юридическими лицами, осуществляющими использование лесов, лесохозяйственного регламента и проекта освоения лесов в части охраны, защиты и воспроизводства лесов является основанием для досрочного расторжения договоров аренды лесных участков, договоров купли-продажи лесных насаждений, а также для принудительного прекращения права постоянного (бессрочного) пользования лесным участком или права безвозмездного пользования лесным участком, прекращения сервитута или публичного сервитута.

В целях повышения эффективности проведения указанных мероприятий предусмотрено проведение ежегодных осмотров лесных участков на предмет соблюдения арендатором (ссудополучателем) условий договоров аренды лесного участка, постоянного (бессрочного) пользования лесным участком.»;

в) пункты 5.5 и 5.6 изложить в следующей редакции:

«5.5. Организация осуществления федерального государственного лесного контроля (надзора) и лесной охраны, мероприятия по повышению эффективности контрольной (надзорной) деятельности и лесной охраны.

Федеральный государственный лесной контроль (надзор) (далее - лесной контроль) осуществляется в соответствии с Лесным кодексом Российской Федерации, Федеральным законом от 31 июля 2020 года № 248-ФЗ «О государственном контроле (надзоре) и муниципальном контроле в Российской Федерации», постановлением Правительства Российской Федерации от 30 июня 2021 года № 1098 «О федеральном государственном лесном контроле (надзоре)» и другими федеральными законами и принимаемыми в соответствии с ними иными нормативными правовыми актами Российской Федерации.

Предметом лесного контроля является соблюдение юридическими

лицами, индивидуальными предпринимателями и гражданами требований, установленных Лесным кодексом Российской Федерации, другими федеральными законами и принимаемыми в соответствии с ними иными нормативными правовыми актами Российской Федерации, законами и иными нормативными правовыми актами субъектов Российской Федерации в области использования, охраны, защиты, воспроизводства лесов и лесоразведения (в том числе в области пожарной безопасности в лесах), в области семеноводства в отношении семян лесных растений (далее - обязательные требования), за исключением обязательных требований в сфере приемки, перевозки, переработки и хранения древесины и ее прослеживаемости, учета древесины и сделок с ней.

В соответствии с пунктом 11 части 1 статьи 83 и частью 1 статьи 96 Лесного кодекса Российской Федерации на землях лесного фонда Забайкальского края лесной контроль осуществляется Министерством лесного хозяйства и пожарной безопасности Забайкальского края.

Согласно Положению о Забайкальском межрегиональном управлении Федеральной службы по надзору в сфере природопользования, утверждённому приказом Федеральной службой по надзору в сфере природопользования от 31 января 2022 года № 59, на землях особо охраняемых природных территорий федерального значения на территории Забайкальского края федеральный государственный лесной контроль (надзор) осуществляет Забайкальское межрегиональное управление Федеральной службы по надзору в сфере природопользования (Росприроднадзор).

В лесах, расположенных на землях обороны и безопасности, федеральный государственный лесной контроль (надзор) осуществляет Департамент лесного хозяйства по Дальневосточному федеральному округу Федерального агентства лесного хозяйства.

Муниципальный лесной контроль осуществляется в соответствии со статьей 98 Лесного кодекса Российской Федерации органами местного самоуправления в рамках полномочий в соответствии со статьей 84 Лесного Кодекса.

Перечень должностных лиц Министерства лесного хозяйства и пожарной безопасности, уполномоченных на осуществление федерального государственного лесного контроля (надзора) на землях лесного фонда, на территории Забайкальского края, установлен постановлением Правительства Забайкальского края от 11 июля 2022 года № 293.

По данным Министерства лесного хозяйства и пожарной безопасности Забайкальского края, штатная численность должностных лиц, уполномоченных осуществлять федеральный государственный лесной контроль (надзор) в субъекте составляет 563 человека, из них: 42 – в штате Министерства лесного хозяйства и пожарной безопасности Забайкальского края, 521 – в лесничествах.

Лесная охрана осуществляется в соответствии с Лесным кодексом

Российской Федерации, Порядком и Нормативами осуществления лесной охраны, утвержденными приказом Министерства природных ресурсов и экологии Российской Федерации России от 15 декабря 2021 № 955, и другими нормативными правовыми актами.

Под лесной охраной понимается деятельность, направленная на определение состояния лесов и влияния на них природных и антропогенных факторов, а также на предотвращение, выявление и пресечение нарушений гражданами, пребывающими в лесах, требований, установленных в соответствии с Лесным кодексом, другими федеральными законами и принимаемыми в соответствии с ними иными нормативными правовыми актами Российской Федерации, законами и иными нормативными правовыми актами субъектов Российской Федерации в области использования, охраны, защиты, воспроизводства лесов и лесоразведения.

В соответствии с пунктом 11 части 1 статьи 83 и частью 2 статьи 98.2 Лесного кодекса Российской Федерации лесная охрана на землях лесного фонда в Забайкальском крае осуществляется Министерством лесного хозяйства и пожарной безопасности Забайкальского края.

Приказом Министерства природных ресурсов и экологии Российской Федерации России от 15 декабря 2021 года № 955 «Об утверждении Порядка и Нормативов осуществления лесной охраны» установлено минимально необходимое количество маршрутов патрулирования (норматив патрулирования лесов должностными лицами, осуществляющими лесную охрану) для Забайкальского края это – 1088 единиц.

Перечень должностных лиц, уполномоченных осуществлять лесную охрану на землях лесного фонда Забайкальского края, утвержден приказом Министерства природных ресурсов Забайкальского края от 24 мая 2023 года № 31-н/п.

В целях обеспечения государственных лесных инспекторов и должностных лиц, осуществляющих лесную охрану, планируется приобретение автомобилей, средств навигации, форменной одежды и других материальных ресурсов.

Обеспечение материально технического оснащения должностных лиц лесной охраны и федерального государственного лесного надзора приведено в таблице № 25.

Таблица № 25

Обеспечение материально технического оснащения должностных лиц лесной охраны и федерального государственного лесного надзора

Наименование	Ед. изм.	2019 год	2020 год	2021 год	2022 год	2023 год	2024 год	2025 год	2026 год	2027 год	2028 год
1	2	3	4	5	6	7	8	9	10	11	12
Наличие авто и мототехники, самоходных машин,	шт.	284	284	274	293	303	293	270	295	295	295

водного транспорта и иных видов техники											
Обеспеченность должностных лиц лесной охраны и федерального государственного лесного надзора форменной одеждой	%	100	100	100	100	96	92,5	85	100	100	100

Министерство лесного хозяйства и пожарной безопасности Забайкальского края планирует доукомплектование техникой и оборудованием, необходимыми для патрулирования лесов. Приобретение такой техники и оборудования будет производиться исходя из доведенного объема субвенций, предоставляемых из федерального бюджета субъектам Российской Федерации на осуществление переданных в соответствии с частью 1 статьи 83 Лесного кодекса Российской Федерации полномочий Российской Федерации в области лесных отношений.

Также для повышения эффективности лесного контроля и лесной охраны в дальнейшем планируется:

- проведение поэтапного обновления техники высокой проходимости;
- проведение поэтапного обновления современных средств связи;
- приобретение GPS-оборудования и картографического материала;
- обеспечение форменным обмундированием;
- обновление средств измерений;

разработка системы мер по материальному поощрению должностных лиц, осуществляющих федеральный государственный лесной надзор (лесную охрану), за выявление и пресечение нарушений по незаконной рубке;

включение должностей государственных лесных инспекторов в региональные программы поддержки специалистов.

5.6. Информация об организации и основных мероприятиях по ведению государственного лесного реестра.

Государственный лесной реестр (далее ГЛР) представляет собой свод достоверных систематизированных сведений о лесах, об их использовании, охране, о защите, воспроизводстве, древесине и сделках с ней, иных сведений, а также документов, необходимых для управления в области лесных отношений, обеспечения учета древесины и ее прослеживаемости, учета сведений о сделках с ней.

Целью ведения ГЛР является обеспечение органов государственной власти, органов местного самоуправления, физических и юридических лиц достоверными сведениями, необходимыми для осуществления деятельности в области использования, охраны, защиты, воспроизводства лесов, лесоразведения, переработки древесины и иных лесных ресурсов, а также для обеспечения прослеживаемости древесины.

Ведение ГЛР осуществляется уполномоченным федеральным органом

исполнительной власти в электронной форме на русском языке на основе принципов единства технологии его ведения на всей территории Российской Федерации.

В целях ведения ГЛР приказом Рослесхоза от 22 апреля 2021 года № 372 создана федеральная государственная информационная система лесного комплекса.

Статьей 93.4 Лесного кодекса Российской Федерации определено, что внесение сведений в федеральную государственную информационную систему лесного комплекса и размещение в указанной системе документов осуществляются оператором федеральной государственной информационной системы лесного комплекса, а также органами государственной власти, органами местного самоуправления, уполномоченными в соответствии со статьями 81–84 указанного Кодекса на принятие соответствующих решений, рассмотрение документов в порядке, предусмотренном порядком ведения ГЛР, в рамках межведомственного информационного взаимодействия и в результате формирования юридическими или физическими лицами документов с использованием федеральной государственной информационной системы лесного комплекса в соответствии с частью 4 статьи 93.5 Лесного кодекса Российской Федерации.

Порядок ведения ГЛР установлен постановлением Правительства Российской Федерации от 25 августа 2023 года № 1378 «Об утверждении Правил ведения государственного лесного реестра».

Перечень сведений, подлежащих внесению в ГЛР утвержден распоряжением Правительства Российской Федерации от 3 октября 2022 года № 2894-р «Об утверждении перечней, предусмотренных частью 3 статьи 93.4 Лесного кодекса Российской Федерации».

Порядок, в том числе сроки внесения сведений и размещения документов в ГЛР, требования к формату таких документов в электронной форме утвержден постановлением Правительства Российской Федерации от 3 октября 2022 года № 1748 «Об утверждении Правил внесения в государственный лесной реестр сведений и размещения в государственном лесном реестре документов органами государственной власти, органами местного самоуправления, уполномоченными в соответствии со статьями 81-84 Лесного кодекса Российской Федерации на принятие соответствующих решений, рассмотрение документов, и требований к формату таких документов в электронной форме».

Порядок межведомственного информационного взаимодействия при ведении ГЛР, в том числе состав и объем сведений, подлежащих внесению в государственный лесной реестр в порядке такого взаимодействия, порядок и сроки их направления и внесения, состав и объем сведений, предоставляемых из ГЛР в иные государственные информационные системы, утвержден постановлением Правительства Российской Федерации от 31 октября 2022 года № 1944.

Согласно статье 93.7, сведения, содержащиеся в ГЛР, за исключением

сведений, доступ к которым ограничен Правительством Российской Федерации, предоставляются оператором федеральной государственной информационной системы лесного комплекса по запросам любых лиц, в том числе с использованием информационно-телекоммуникационных сетей общего пользования, в том числе сети «Интернет», включая единый портал государственных и муниципальных услуг, посредством единой системы межведомственного электронного взаимодействия и подключаемых к ней региональных систем межведомственного электронного взаимодействия, иных технических средств связи или иным способом, в порядке, установленном приказом Министерства природных ресурсов и экологии Российской Федерации России от 28 августа 2022 года № 570.

Сведения, содержащиеся в ГЛР, предоставляются в форме электронного документа или в форме документа на бумажном носителе в виде выписки из государственного лесного реестра или ином виде.

По данным Министерства лесного хозяйства и пожарной безопасности Забайкальского края, количество человек, осуществляющих внесение сведений в ГЛР, в субъекте составляет 354 человек, из них: 6 – в штате Министерства лесного хозяйства и пожарной безопасности Забайкальского края, 348 – в лесничествах.».

6. В разделе VI «Оценка экономической эффективности и ожидаемые результаты реализации мероприятий лесного плана Забайкальского края»:

1) в абзаце четвертом пункта 6.1 слово «представлен» заменить словом «приведен»;

2) в пункте 6.2:

а) в абзаце четвертом цифры «1066,99» заменить цифрами «1083,6»;

б) абзац пятый изложить в следующей редакции:

«За весь плановый период с 2019 по 2028 годы, при заданных темпах роста объемных показателей использования лесов и ставок платы за единицу объема лесных ресурсов или единицу площади лесного участка, общая сумма лесного дохода от всех видов пользования достигнет 9 352,4 млн. руб. В структуре прогнозируемого лесного дохода наиболее высокий удельный вес занимает доход от:»;

в) дополнить новыми абзацами шестым – восьмым следующего содержания:

«осуществления геологического изучения недр, разведка и добыча полезных ископаемых – 69,1 %;

заготовки древесины – 23,5 %.

Прогнозируемое поступление доходов от использования лесов по видам их использования на период действия разрабатываемого лесного плана Забайкальского края приведено в приложении 31 к лесному плану Забайкальского края.»;

3) в пункте 6.4:

а) абзац одиннадцатый изложить в следующей редакции:

«Прогнозные расходы по уровням бюджетной системы за отчетные 2019-2025 год приведены согласно отчету о расходах субъекта Российской Федерации на реализацию переданных исполнительным органам субъектов Российской Федерации в соответствии с частью 1 статьи 83 Лесного кодекса полномочий Российской Федерации (Форма № 15-ОИП). Расходы на плановый период 2026-2028 годы приведены согласно данным утвержденной защиты бюджетных проектировок на 2026 год и плановый период 2027 и 2028 годов.»;

б) абзацы двенадцатый – шестнадцатый признать утратившими силу;

в) в абзаце семнадцатом слово «указана» заменить словом «приведена»;

4) в пункте 6.6:

а) абзацы четвертый – седьмой изложить в следующей редакции:

«доля площади земель лесного фонда, переданных в пользование, в общей площади земель лесного фонда к 2028 году достигнет 15,1%;

доля лесных пожаров, ликвидированных в течение первых суток с момента обнаружения, в общем количестве лесных пожаров, по которым осуществлялись мероприятия по тушению за исключением лесных пожаров, возникших в зоне контроля и подземных лесных пожаров, увеличится до 87%;

отношение площади лесовосстановления и лесоразведения к площади вырубленных и погибших лесных насаждений к 2028 году достигнет 109%;

отношение фактического объема заготовки древесины к установленному допустимому объему изъятия древесины увеличится до 11,3%»;

б) дополнить новыми абзацами восьмым и девятым следующего содержания:

«объем платежей в бюджетную систему Российской Федерации от использования лесов, в расчете на 1 гектар земель лесного фонда вырастет по сравнению с 2018 годом в 3,4 раза.

лесистость территории Забайкальского края к 2028 году достигнет показателя 68,6%».

7. Приложения № 1–5 к лесному плану Забайкальского края изложить в следующей редакции:



«ПРИЛОЖЕНИЕ 1

к плану Забайкальского края
в редакции постановления
Губернатора Забайкальского края
от 29 мая 2026 года № 66)

ПЕРЕЧЕНЬ ТЕМАТИЧЕСКИХ КАРТ

1. Карта-схема административного деления территории Забайкальского края с указанием лесничеств, лесорастительных зон, лесных районов.
 2. Карта-схема распределения лесов по целевому назначению, расположения особо охраняемых природных территорий.
 3. Карта-схема месторасположения объектов лесной и лесоперерабатывающей инфраструктуры, объектов, не связанных с созданием лесной инфраструктуры в лесах, транспортной доступности освоения лесов, обеспеченность транспортными путями.
 4. Карта-схема зон интенсивности освоения лесов с дифференциацией по степени интенсивности такого освоения для различных видов использования лесов с учетом существующего и планируемого освоения.
 5. Карта-схема распределения лесов по классам пожарной опасности.
 6. Карта-схема распределения зон охраны лесов от пожаров различными способами.
-

КАРТА - СХЕМА

административного деления территории Забайкальского края
с указанием лесничеств,
лесорастительных зон, лесных районов

Масштаб 1:1 000 000

ШИФР	НАИМЕНОВАНИЕ РАЙОНА
I	Агинский
II	Акшинский
III	Александрово-Заводский
IV	Балейский
V	Борзинский
VI	Газимуро-Заводский
VII	Дульдургинский
VIII	Забайкальский
IX	Каларский
X	Калганский
XI	Карымский
XII	Краснокаменский
XIII	Красночинокский
XIV	Кыринский
XV	Могойтуйский
XVI	Могочинский
XVII	Нерчинский
XVIII	Нерчинско-Заводский
XIX	Оловянинский
XX	Ононский
XXI	Петровск-Забайкальский
XXII	Приаргунский
XXIII	Сретенский
XXIV	Тунгиро-Олекминский
XXV	Тунгоченский
XXVI	Улетовский
XXVII	Хилокский
XXVIII	Чернышевский
XXIX	Читинский
XXX	Шелопугинский
XXXI	Шилкинский

И.М.П. ЛЕСНОГО ФОНДА

ШИФР	НАИМЕНОВАНИЕ ЛЕСНИЧЕСТВА
1	Агинское
2	Акшинское
3	Александровско-Заводское
4	Аргунское
5	Бадинское
6	Балейское
7	Беклемишевское
8	Верхне-Читинское
9	Газимуро-Заводское
10	Дульдургинское
11	Ингодинское
12	Карымское
13	Красночинокское
14	Кыринское
15	Могочинское
16	Нерчинское
17	Оленгуйское
18	Ононское
19	Петровск-Забайкальское
20	Сретенское
21	Тунгоченское
22	Хилокское
23	Чарское
24	Чернышевское
25	Читинское
26	Шилкинское

И.М.П. ОС ОБОХРАНЯЕМЫХ ПРИРОДНЫХ ТЕРРИТОРИЙ

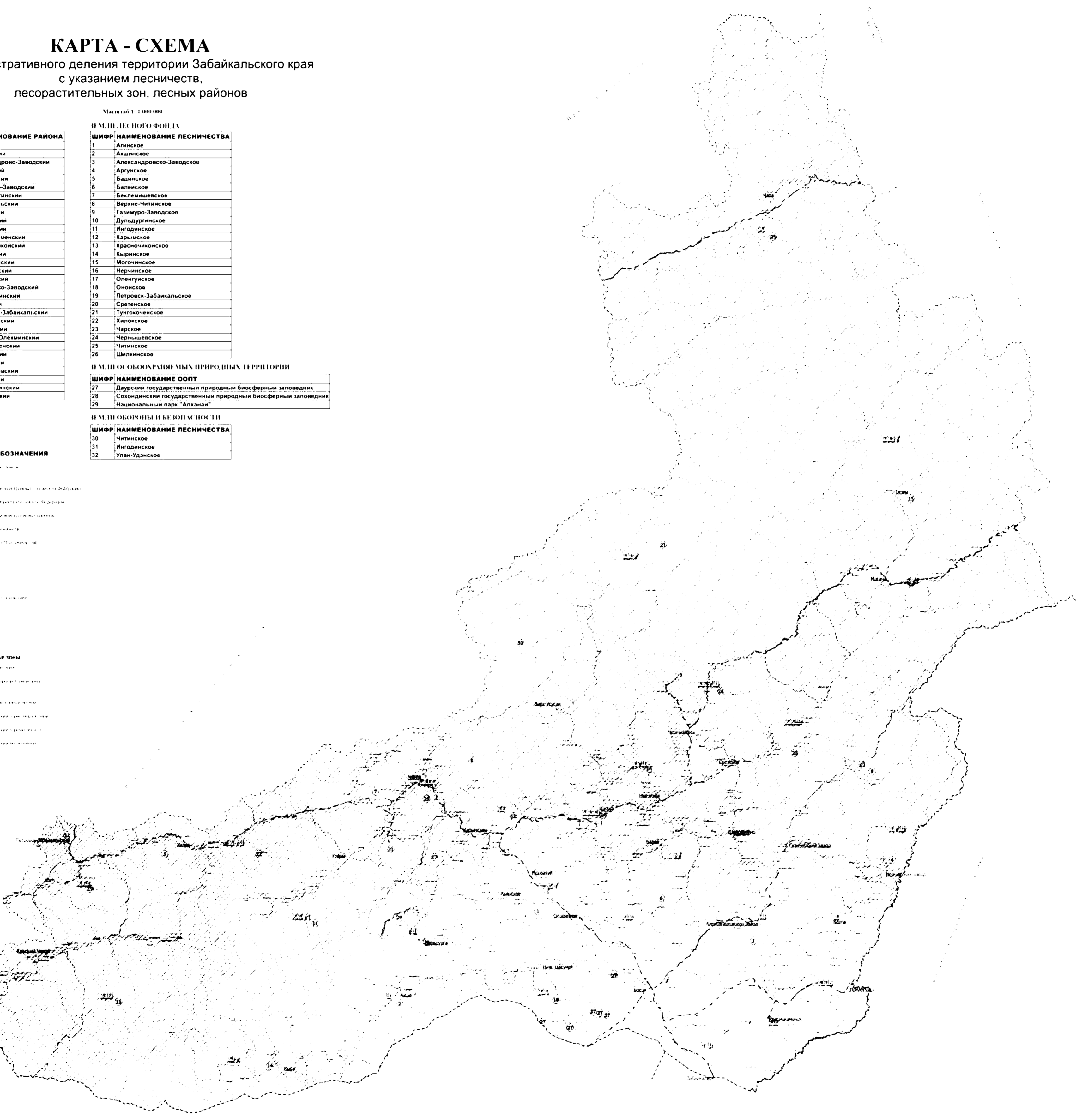
ШИФР	НАИМЕНОВАНИЕ ООПТ
27	Даурский государственный природный биосферный заповедник
28	Сохондинский государственный природный биосферный заповедник
29	Национальный парк "Алханай"

И.М.П. ОБОРОНЫ И БЕЗОПАСНОСТИ

ШИФР	НАИМЕНОВАНИЕ ЛЕСНИЧЕСТВА
30	Читинское
31	Ингодинское
32	Улан-Удэнское

УСЛОВНЫЕ ОБОЗНАЧЕНИЯ

- Границы края
- ГРАНИЦЫ**
- Государственные границы России и Монголии
 - Границы субъектов Российской Федерации
 - Границы субъектов Республики Бурятия
 - Границы муниципальных образований
 - Границы населенных пунктов
- ДОРОГИ**
- Автомагистраль
 - Дорога
 - Бродовая дорожка
 - Дорожка
- ГИДРОГРАФИЯ**
- Река
 - Канал
- ЛЕСОРАСТИТЕЛЬНЫЕ ЗОНЫ**
- Зона широколиственных пород
 - Зона хвойно-широколиственных пород
- ЛЕСНЫЕ РАЙОНЫ**
- Район широколиственных пород
 - Район хвойно-широколиственных пород
 - Район хвойных пород



КАРТА - СХЕМА

распределения лесов по целевому назначению,
расположения особо охраняемых природных
территорий

Масштаб 1:1 000 000

№ п/п	НАИМЕНОВАНИЕ ООПТ
1	Государственный природный биосферный заповедник "Даурский"
2	Государственный природный биосферный заповедник "Соколинский"
3	Национальный парк "Алханай"
4	Национальный парк "Кодар"
5	Национальный парк "Чикой"
6	Природный парк «Арея»
7	Природный парк "Ивано-Арахлеинский"
8	Государственный комплексный заказник регионального значения «Агинская степь»
9	Государственный природный зоологический заказник регионального значения «Ачинский»
10	Государственный природный зоологический заказник регионального значения «Аргалинский»
11	Государственный природный зоологический заказник регионального значения «Борзинский»
12	Государственный природный зоологический заказник регионального значения «Бутунгарский»
13	Государственный природный ландшафтный заказник регионального значения «Верхнеамурский»
14	Государственный природный комплексный заказник регионального значения «Горная степь»
15	Государственный природный ландшафтный заказник регионального значения «Джилгинский»
16	Государственный природный заказник федерального значения «Долина дзерена»
17	Государственный зоологический заказник областного значения «Никишинский»
18	Государственный природный зоологический заказник регионального значения «Олдондинский»
19	Государственный природный заказник регионального значения «Оленегусский»
20	Государственный природный ландшафтный заказник регионального значения «Реликтовые дубы»
21	Государственный природный ландшафтный заказник регионального значения «Семеновский»
22	Государственный природный ландшафтный заказник регионального значения «Среднеаргунский»
23	Государственный природный зоологический заказник регионального значения «Туровский»
24	Государственный зоологический заказник областного значения «Ульдургинский»
25	Государственный природный зоологический заказник регионального значения «Урюмдинский»
26	Государственный природный комплексный заказник федерального значения «Цасуческий бор»
27	Государственный зоологический заказник областного значения «Читинский»

ШИФР	ЛЕСНИЧЕСТВА НА ЗЕМЛЯХ ОБЕ
1	Читинское
2	Ингодинское
3	Улан-Удэнское

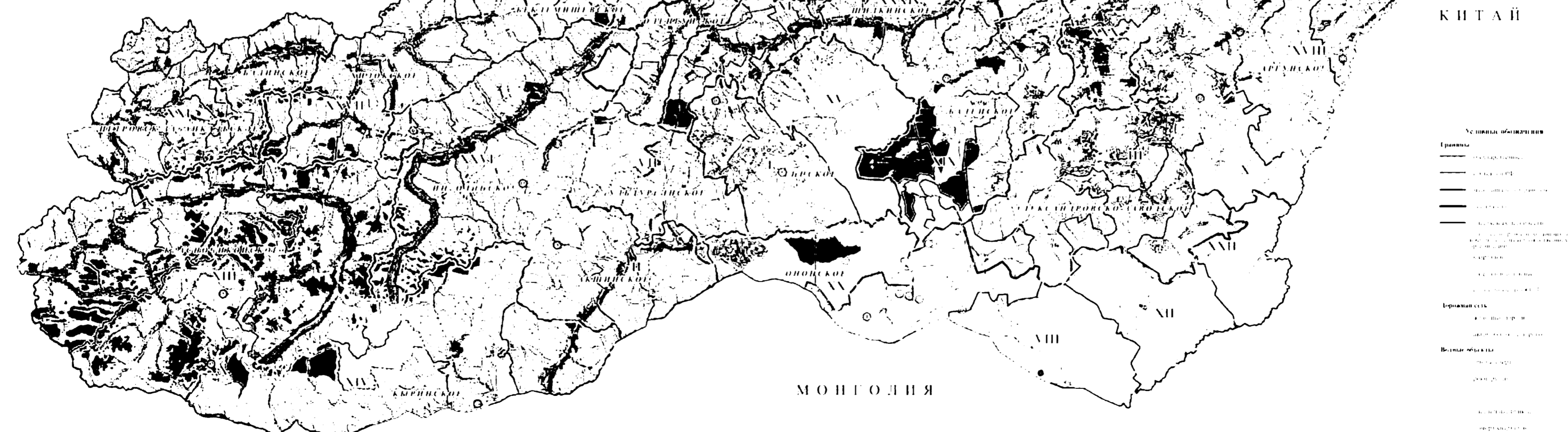
ШИФР	НАИМЕНОВАНИЕ РАЙОНА
I	Агинский
II	Ачинский
III	Александрово-Заводский
IV	Балейский
V	Борзинский
VI	Газимуро-Заводский
VII	Дульдургинский
VIII	Забайкальский
IX	Каларский
X	Калганский
XI	Карымский
XII	Краснокаменский
XIII	Красночиокинский
XIV	Кыринский
XV	Могойтуйский
XVI	Могочинский
XVII	Нерчинский
XVIII	Нерчинско-Заводский
XIX	Оловянинский
XX	Ононский
XXI	Петровск-Забайкальский
XXII	Приаргунский
XXIII	Сретенский
XXIV	Тунгиро-Олекминский
XXV	Тунгооченский
XXVI	Улетовский
XXVII	Хилокский
XXVIII	Чернышевский
XXIX	Читинский
XXX	Шелопугинский
XXXI	Шипиловский

Земельные леса

- Леса государственной собственности
- Леса муниципальной собственности
- Леса частной собственности
- Леса, находящиеся в государственной или муниципальной собственности, но переданные в пользование частным лицам
- Леса, находящиеся в государственной или муниципальной собственности, но переданные в пользование юридическим лицам
- Леса, находящиеся в государственной или муниципальной собственности, но переданные в пользование физическим лицам
- Леса, находящиеся в государственной или муниципальной собственности, но переданные в пользование иностранным гражданам и лицам без гражданства
- Леса, находящиеся в государственной или муниципальной собственности, но переданные в пользование другим государствам
- Леса, находящиеся в государственной или муниципальной собственности, но переданные в пользование другим субъектам Российской Федерации
- Леса, находящиеся в государственной или муниципальной собственности, но переданные в пользование другим организациям
- Леса, находящиеся в государственной или муниципальной собственности, но переданные в пользование другим лицам

Леса под государственным резервом

- Леса под государственным резервом
- Леса под государственным резервом



Условные обозначения

Границы

- граница Республики Бурятия
- граница области
- граница района
- граница муниципального района
- граница городского округа
- граница городского поселения
- граница сельского поселения
- граница сельского округа
- граница муниципального образования

Ирригационная сеть

- канал
- канал с гидротехническими сооружениями
- канал с гидротехническими сооружениями и водозаборами
- канал с гидротехническими сооружениями и водозаборами и водохранилищами
- канал с гидротехническими сооружениями и водозаборами и водохранилищами и водопользователями
- канал с гидротехническими сооружениями и водозаборами и водохранилищами и водопользователями и водопользователями

Водные объекты

- река
- река с гидротехническими сооружениями
- река с гидротехническими сооружениями и водозаборами
- река с гидротехническими сооружениями и водозаборами и водохранилищами
- река с гидротехническими сооружениями и водозаборами и водохранилищами и водопользователями
- река с гидротехническими сооружениями и водозаборами и водохранилищами и водопользователями и водопользователями

КАРТА - СХЕМА

распределения зон охраны лесов от пожаров
различными способами

Масштаб 1:1 000 000

ШИФР	НАИМЕНОВАНИЕ РАЙОНА*
I	Агинский
II	Ачинский
III	Александрово-Заводский
IV	Балейский
V	Борзинский
VI	Газимуро-Заводский
VII	Дульдургинский
VIII	Забайкальский
IX	Капарский муниципальный округ
X	Калганский
XI	Карымский
XII	Город Краснокаменск и Краснокаменский район
XIII	Красночинокский
XIV	Кыринский
XV	Могойтуйский
XVI	Могочинский
XVII	Нерчинский
XVIII	Нерчинско-Заводский
XIX	Олонгинский
XX	Ононский
XXI	Петровск-Забайкальский
XXII	Приаргунский муниципальный округ
XXIII	Сретенский
XXIV	Тунгиро-Олекминский
XXV	Тунгооченский
XXVI	Ульгинский
XXVII	Хилокский
XXVIII	Чернышевский
XXIX	Читинский
XXX	Шелопугинский
XXXI	Шилкинский

№ п/п	НАИМЕНОВАНИЕ ООПТ
1	Государственный природный биосферный заповедник "Даурский"
2	Государственный природный биосферный заповедник "Сохондинский"
3	Национальный парк "Алханай"
4	Национальный парк "Кодар"
5	Национальный парк "Чикли"
6	Природный парк «Арей»
7	Природный парк "Ивано-Араханский"
8	Государственный комплексный заказник регионального значения «Агинская степь»
9	Государственный природный зоологический заказник регионального значения «Ачинский»
10	Государственный природный зоологический заказник регионального значения «Аргдеевский»
11	Государственный природный зоологический заказник регионального значения «Борзинский»
12	Государственный природный зоологический заказник регионального значения «Верхне-Иргинский»
13	Государственный природный ландшафтный заказник регионального значения «Горная степь»
14	Государственный природный ландшафтный заказник регионального значения «Джигдинский»
15	Государственный природный заказник федерального значения «Долина дзерена»
16	Государственный природный зоологический заказник областного значения «Нижнеиндийский»
17	Государственный природный зоологический заказник регионального значения «Олдондинский»
18	Государственный природный заказник регионального значения «Оленгуйский»
19	Государственный природный ландшафтный заказник регионального значения «Реликтовые дубы»
20	Государственный природный ландшафтный заказник регионального значения «Семеновский»
21	Государственный природный ландшафтный заказник регионального значения «Среднеаргунский»
22	Государственный природный зоологический заказник регионального значения «Туровский»
23	Государственный зоологический заказник областного значения «Ульдургинский»
24	Государственный природный зоологический заказник регионального значения «Урюмканский»
25	Государственный природный комплексный заказник федерального значения «Цасуеиский бор»
26	Государственный зоологический заказник областного значения «Читинский»
27	Учебно-научный стационар "Менза"
28	Государственный природный комплекс заказник "Ингамакитский"
29	Государственный природный ландшафтный заказник регионального значения «Нерчуганский»

УСЛОВНЫЕ ОБОЗНАЧЕНИЯ

Пункты охраны лесов от пожаров в границах ПМУ ШИФРА

— ПМУ ШИФРА

— ПМУ ШИФРА

— ПМУ ШИФРА

ГРАНИЦЫ

— Границы районов, городов, поселков, районов

— Границы заказников, природных комплексов

— Границы заказников

— Границы ПМУ ШИФРА

ДОРОЖИ

— Кольцевые

— Прямые

— Дорожные развязки

— Дорожные развязки

— Дорожные развязки

— Дорожные развязки

— Дорожные развязки

— Дорожные развязки

— Дорожные развязки

— Дорожные развязки

— Дорожные развязки

— Дорожные развязки

— Дорожные развязки

— Дорожные развязки

— Дорожные развязки

— Дорожные развязки

— Дорожные развязки

— Дорожные развязки

— Дорожные развязки

— Дорожные развязки

— Дорожные развязки

— Дорожные развязки

— Дорожные развязки

— Дорожные развязки

— Дорожные развязки

— Дорожные развязки

— Дорожные развязки

— Дорожные развязки

— Дорожные развязки

— Дорожные развязки

— Дорожные развязки

— Дорожные развязки

— Дорожные развязки

— Дорожные развязки

— Дорожные развязки

— Дорожные развязки

— Дорожные развязки

— Дорожные развязки

— Дорожные развязки

— Дорожные развязки

— Дорожные развязки

— Дорожные развязки

— Дорожные развязки

— Дорожные развязки

— Дорожные развязки

— Дорожные развязки

— Дорожные развязки

— Дорожные развязки

— Дорожные развязки

— Дорожные развязки

— Дорожные развязки

— Дорожные развязки

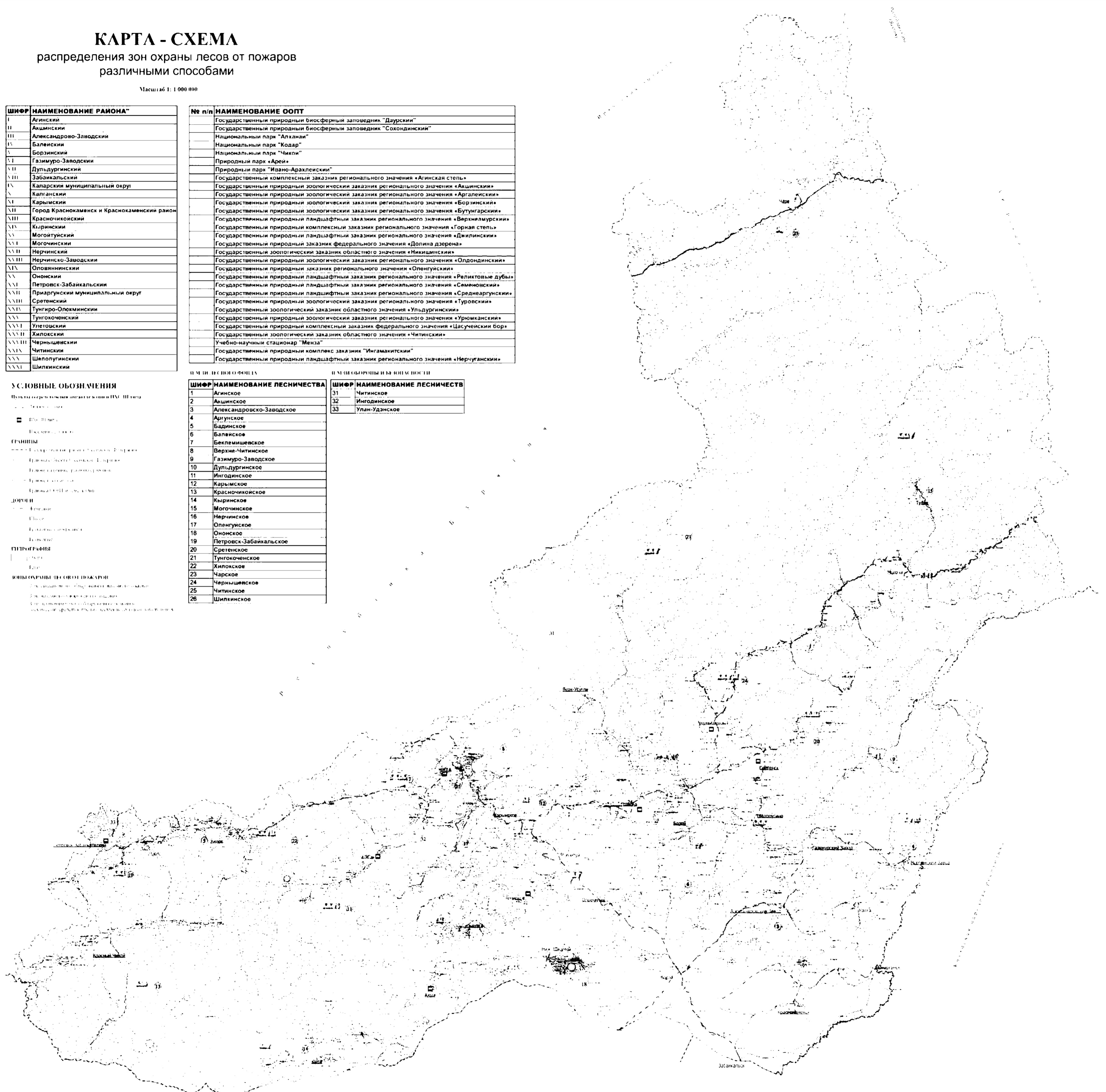
— Дорожные развязки

ШИФР НАИМЕНОВАНИЕ ЛЕСНИЧЕСТВА

1	Агинское
2	Ачинское
3	Александровско-Заводское
4	Аргунское
5	Бадинское
6	Балейское
7	Беклемишевское
8	Верхне-Читинское
9	Газимуро-Заводское
10	Дульдургинское
11	Ингодинское
12	Карымское
13	Красночинокское
14	Кыринское
15	Могойтуйское
16	Могочинское
17	Нерчинское
18	Олонгинское
19	Петровск-Забайкальское
20	Сретенское
21	Тунгооченское
22	Хилокское
23	Чарское
24	Чернышевское
25	Читинское
26	Шилкинское

ШИФР НАИМЕНОВАНИЕ ЛЕСНИЧЕСТВ

31	Читинское
32	Ингодинское
33	Улан-Удэнское





ПРИЛОЖЕНИЕ 2

к лесному плану Забайкальского края
(в редакции постановления
Губернатора Забайкальского края
от 29 мая 2026 года № 66)

СВЕДЕНИЯ

об источниках исходных данных, используемых при разработке лесного плана Забайкальского края

№п/п	Источники исходных данных	Сведения об используемых источниках исходных данных (степень детализации, временные периоды)
1	2	3
1	Государственный лесной реестр	Формы государственного лесного реестра за 2008-2022 годы
2	Государственная инвентаризация лесов	Отчеты о выполнении государственной работы «Обеспечение выполнения государственной инвентаризации лесов, в том числе дистанционный мониторинг использования лесов в Забайкальском крае»
3	Специальные обследования	Схема размещения, использования и охраны охотничьих угодий на территории Забайкальского края. Обзор санитарного и лесопатологического состояния лесов Забайкальского края 2008-2021 гг.
4	Форма статистической отчетности	1-ОИП, 6-ОИП, 7-ОИП, 8-ОИП, 9-ОИП, 10-ОИП, 12-ОИП, 1-Субвенция, 1-ГП мониторинг
5	Информационная система	ЕГАИС, ИСДМ, Topol L, ArcGIS, QGIS
6	Документы территориального планирования	Концепция развития системы особо охраняемых природных территорий регионального значения в Забайкальском крае на период до 2030 года, утвержденная постановлением Правительства Забайкальского края от 1 марта 2016 года № 89.
7	Документы стратегического планирования	Стратегия развития лесного комплекса Российской Федерации до 2030 года, утвержденная распоряжением Правительства Российской Федерации от 11 февраля 2021 года № 312-р Распоряжение Правительства Забайкальского края от 26 августа 2011 года № 447-р «Об утверждении Плана мероприятий по реализации Стратегии социально-экономического развития Сибири до 2020 года в Забайкальском крае», Стратегия социально-экономического развития Дальнего Востока и Байкальского региона на период до 2025 года, утвержденная распоряжением Правительства Российской Федерации от 28 декабря 2009 года № 2094-р. Государственная программа Забайкальского края «Развитие лесного хозяйства Забайкальского края», утвержденная постановлением Правительства Забайкальского края от 18 июля 2014 года № 404.

1	2	3
		постановлением Правительства Забайкальского края от 1 августа 2014 года № 457.
8	Лесоустроительная документация	<p>Материалы лесоустройства: - лесоустроительные материалы лесничеств и лесных участков (планшеты, планы лесонасаждений, таксационные описания, таблицы итогов, карты-схемы, пояснительные записки и т. п):</p> <p>- лесов, расположенных на землях лесного фонда: 1971, 1973, 1980, 1981, 1983, 1984, 1986, 1987, 1988, 1989, 1992, 1994, 1996, 1997, 2000, 2001, 2002, 2003, 2004, 2006, 2012, 2013, 2014, 2015, 2016, 2017 годов;</p> <p>-лесов, расположенных на землях особо охраняемых территорий: 2004, 2015, 2017 годов;</p> <p>- лесов, расположенных на землях обороны и безопасности: 2000, 2007 годов.</p>
9	Иные	<p>«Численность населения Российской Федерации по муниципальным образованиям на 1 января 2018 г.», Федеральная служба государственной статистики (Росстат) Москва 2018. Годовой сборник Забайкалкрайстата Код 4.1. Забайкальский край 2017 (chita.gks.ru).</p> <p>Лесной план Забайкальского края, действующий с 1 января 2009 года по 31 декабря 2018 года.</p> <p>Лесохозяйственные регламенты лесничеств, расположенных на землях лесного фонда, на землях особо охраняемых природных территорий, на землях обороны и безопасности.</p> <p>Официальный портал Забайкальского края в информационно-телекоммуникационной сети «Интернет».</p> <p>Национальный доклад о кадастре антропогенных выбросов из источников и абсорбции поглотителями парниковых газов, не регулируемых Монреальским протоколом, за 1990–2016 гг. Часть 2. Приложения. Москва 2018. 106 с.</p> <p>Доклад об особенностях климата на территории Российской Федерации за 2017 год. Москва, Росгидромет. 2018. 69 с.</p>



ПРИЛОЖЕНИЕ 3

к плану Забайкальского края
редакции постановления
Губернатора Забайкальского края
от 29 мая 2026 года № 66)

Лесорастительное районирование

№ п/п	Наименование лесничества	Общая площадь лесов, тыс. га	Распределение общей площади лесов по их целевому назначению, тыс. га			Площадь, покрытая лесной растительностью, тыс. га	Общий запас древесины, тыс. м3	Общий средний прирост запаса древесины, тыс. м3
			защитные леса	эксплуатационные леса	резервные леса			
1	2	3	4	5	6	7	8	9
1.	Лесостепная зона							
1.1.	Забайкальский лесостепной район							
1.1.1.	Леса, расположенные на землях лесного фонда							
1.1.1.1.	Агинское	280,7	41,2	239,5	0	242,8	18481,3	382
1.1.1.2.	Акшинское	472,1	38,2	433,9	0	416	39320,9	733,8
1.1.1.3.	Александровско-Заводское	467,1	37,7	429,4	0	381,3	29699,2	626
1.1.1.4.	Аргунское (в границах Калганского района)	112,5	24,6	87,9	0	98,6	7829,2	183,2
1.1.1.5.	Балейское (в границах Оловянинского)	160,3	23,9	136,4	0	136,4	8117	194,6

№ п/п	Наименование лесничества	Общая площадь лесов, тыс. га	Распределение общей площади лесов по их целевому назначению, тыс. га			Площадь, покрытая лесной растительностью, тыс. га	Общий запас древесины, тыс. м3	Общий средний прирост запаса древесины, тыс. м3
			защитные леса	эксплуатационные леса	резервные леса			
1	2	3	4	5	6	7	8	9
	района)							
1.1.1.6.	Дульдургинское (часть)	198,8	15,9	182,8	0	189	20354,3	297
1.1.1.7.	Кыринское (часть)	154	18,6	135,4	0	138,2	13986,5	196,5
1.1.1.8.	Ононское	95,5	84,3	11,2	0	42,3	2159,1	59,1
1.1.2.	Леса, расположенные на землях населенных пунктов							
1.1.2.1.	-	0	0	0	0	0	0	0
1.1.3.	Леса, расположенные на землях обороны и безопасности							
1.1.3.1.	Читинское в границах районов							
1.1.3.1.1.	Могойтуйского	49,5	0	49,5	0	7,6	319,9	41,8
1.1.3.1.2.	Борзинского	0,02	0,02	0	0	0,02	0	0
1.1.4.	Леса, расположенные на землях особо охраняемых природных территорий							
1.1.4.1.	Национальный парк «Алханай»	113,1	113,1	0	0	89,6	11068,3	128,5
	Итого по лесному	2103,62	397,52	1706	0	1741,82	151335,7	2842,5

№ п/п	Наименование лесничества	Общая площадь лесов, тыс. га	Распределение общей площади лесов по их целевому назначению, тыс. га			Площадь, покрытая лесной растительностью, тыс. га	Общий запас древесины, тыс. м3	Общий средний прирост запаса древесины, тыс. м3
			защитные леса	эксплуатационные леса	резервные леса			
1	2	3	4	5	6	7	8	9
	району							
2.1.	Южно-Сибирская горная зона							
2.1.1.	Байкальский горный лесной район							
2.1.1.1	Леса, расположенные на землях лесного фонда							
2.1.1.1.	Бадинское	235	39,8	195,2	0	222,5	23182	364,6
2.1.1.2.	Красночикойское (в границах Красночикойского района)	2606,6	809,7	1796,9	0	2480,8	390138,8	3780,9
2.1.1.3.	Петровск- Забайкальское	739,5	163,2	576,3	0	700,9	80501,5	1220,7
2.1.1.4.	Хилокское (в границах Петровск- Забайкальского и Хилокского районов)	1152,6	182,3	970,3	0	1096,1	107252,1	1684,4
2.1.2.	Леса, расположенные на землях населенных пунктов							
2.1.2.1	Петровск- Забайкальский	0,6	0,6	0	0	0,6	49,8	0,7

№ п/п	Наименование лесничества	Общая площадь лесов, тыс. га	Распределение общей площади лесов по их целевому назначению, тыс. га			Площадь, покрытая лесной растительностью, тыс. га	Общий запас древесины, тыс. м3	Общий средний прирост запаса древесины, тыс. м3
			защитные леса	эксплуатационные леса	резервные леса			
1	2	3	4	5	6	7	8	9
2.1.2.2	Хилокский	4,6	4,6	0	0	4,6	482	6,2
2.1.3.	Леса, расположенные на землях обороны и безопасности							
2.1.3.1	Улан-Удэнское (в границах Петровск-Забайкальского района)	6,8	0,5	6,3	0	4,2	413,6	7,5
2.1.4	Леса, расположенные на землях особо охраняемых природных территорий							
2.1.4.1.	Сохондинский государственный природный биосферный заповедник (в границах Красночикоийского района)	41,3	41,3	0	0	35,6	4473,8	33,2
2.2.	Итого по лесному району	4787	1242	3545	0	4545,3	606493,6	7098,2
2.3.	Забайкальский горно-мерзлотный район							
2.3.1.	Леса, расположенные на землях лесного фонда							

№ п/п	Наименование лесничества	Общая площадь лесов, тыс. га	Распределение общей площади лесов по их целевому назначению, тыс. га			Площадь, покрытая лесной растительностью, тыс. га	Общий запас древесины, тыс. м3	Общий средний прирост запаса древесины, тыс. м3
			защитные леса	эксплуатационные леса	резервные леса			
1	2	3	4	5	6	7	8	9
2.3.1.1.	Могочинское	6729,8	457,1	4289,9	1982,8	5903,7	498226,6	6449,8
2.3.1.2.	Нерчинское (в границах Тунгокоченского района)	34,5	2,2	32,3	0	32,6	2915,4	52,8
2.3.1.3.	Тунгокоченское	4137,3	233,8	3085,8	817,7	3777,4	300850,9	4023,6
2.3.1.4.	Чарское	5519,7	228,9	4694,1	596,7	3686,8	224495,2	2977
2.3.1.5.	Шилкинское (в границах Тунгокоченского района)	49,5	0	49,5	0	43,5	2509,9	67,5
2.3.2.	Леса, расположенные на землях населенных пунктов							
2.3.2.1.		0	0	0	0	0	0	0
2.3.3.	Леса, расположенные на землях обороны и безопасности							
2.3.3.1.	Читинское в границах районов:							
2.3.3.1.1.	Читинское (в границах Тунгокоченского	799,3	0	0	799,3	672,9	52335,2	959,2

№ п/п	Наименование лесничества	Общая площадь лесов, тыс. га	Распределение общей площади лесов по их целевому назначению, тыс. га			Площадь, покрытая лесной растительностью, тыс. га	Общий запас древесины, тыс. м3	Общий средний прирост запаса древесины, тыс. м3
			защитные леса	эксплуатационные леса	резервные леса			
1	2	3	4	5	6	7	8	9
	района)							
2.3.4.	Леса, расположенные на землях особо охраняемых природных территорий							
2.3.4.1.		0	0	0	0	0	0	0
2.4.	Итого по лесному району	17270,1	922	12151,6	4196,5	14116,9	1081333	14529,9
2.5.	Забайкальский горный лесной район							
2.5.1	Леса, расположенные на землях лесного фонда							
1.2.5.1.1.	Аргунское (в границах Нерчинско-Заводского района)	591,6	82,3	509,3	0	560,9	56621,3	1030,6
2.5.1.2.	Балейское (в границах Балейского района)	316,4	16,2	300,2	0	289,8	19070,1	406,8
2.5.1.3.	Беклемишевское	247	51,2	195,8	0	231,6	16037,6	298,2
2.5.1.4.	Верхне-Читинское	367,6	20,3	347,3	0	351,9	24830,4	424,2
2.5.1.5.	Газимуро-Заводское	1280,3	140,6	1139,7	0	1219,6	110378,4	1756,5
2.5.1.6.	Дульдургинское	115,2	18,6	96,6	0	95,5	10195	148,5

№ п/п	Наименование лесничества	Общая площадь лесов, тыс. га	Распределение общей площади лесов по их целевому назначению, тыс. га			Площадь, покрытая лесной растительностью, тыс. га	Общий запас древесины, тыс. м3	Общий средний прирост запаса древесины, тыс. м3
			защитные леса	эксплуатационные леса	резервные леса			
1	2	3	4	5	6	7	8	9
	(часть)							
2.5.1.7.	Ингодинское	1261	250,9	1010,1	0	1214,4	144849,4	1846,1
2.5.1.8.	Красночикойское (в границах Улётовского района)	18,1	1,1	17	0	17,9	2196,2	34,5
2.5.1.9.	Карымское	622,1	68,8	553,3	0	594,1	50267,3	874,6
2.5.1.10.	Кыринское (часть)	1009,5	63,7	871,6	74,2	902,2	89195,4	1245,8
2.5.1.11.	Нерчинское (в границах Нерчинского района)	289,3	41,3	248	0	273,4	24344,1	415,3
2.5.1.12.	Оленгуйское	312,4	42,7	269,7	0	245,8	17369,9	380,9
2.5.1.13.	Сретенское	1649	183,5	1465,5	0	1575,7	138778,1	2316,6
2.5.1.14.	Хилокское (в границах Улётовского района)	41	4,7	36,3	0	39,8	5209,5	55,1
2.5.1.15.	Чернышевское	913,7	34,2	879,5	0	833,1	57944,1	1200
2.5.1.16.	Читинское	162,6	97,6	65	0	147,5	11775,2	212,2

№ п/п	Наименование лесничества	Общая площадь лесов, тыс. га	Распределение общей площади лесов по их целевому назначению, тыс. га			Площадь, покрытая лесной растительностью, тыс. га	Общий запас древесины, тыс. м3	Общий средний прирост запаса древесины, тыс. м3
			защитные леса	эксплуатационные леса	резервные леса			
1	2	3	4	5	6	7	8	9
2.5.1.17.	Шилкинское (в границах Шилкинского района)	272,8	23,9	248,9	0	237,6	16167,7	364,9
2.5.2	Леса, расположенные на землях населенных пунктов							
2.5.2.1.	Карымский	1,8	1,8	0	0	1,8	147,7	1,9
2.5.2.1.2.	Сретенский	0,6	0,6	0	0	0,7	40,9	1,1
2.5.2.3.	Шилкинский	0,9	0,9	0	0	0,6	22,3	1,5
2.5.3.	Леса, расположенные на землях обороны и безопасности							
2.5.3.1.	Читинское в границах районов							
2.5.3.1.1.	Карымского	2,5	1,3	1,2	0	1,6	202,2	2,8
2.5.3.1.2.	Нерчинского	0,9	0	0,9	0	0,9	60,7	1,5
2.5.3.1.3.	Сретенского	9,5	2,7	6,8	0	8,7	801,5	8,9
2.5.1.4.	Читинского	194,3	31,7	162,6	0	173,3	20759	153,8
2.5.3.2.	Ингодинское в границах районов							

№ п/п	Наименование лесничества	Общая площадь лесов, тыс. га	Распределение общей площади лесов по их целевому назначению, тыс. га			Площадь, покрытая лесной растительностью, тыс. га	Общий запас древесины, тыс. м3	Общий средний прирост запаса древесины, тыс. м3
			защитные леса	эксплуатационные леса	резервные леса			
1	2	3	4	5	6	7	8	9
2.5.3.2.2.	Улётовского	55,5	0	55,5	0	47	557,6	42,2
2.5.4.	Леса, расположенные на землях особо охраняемых природных территорий							
2.5.4.1.	Сохондинский государственный природный биосферный заповедник в границах районов							
2.5.4.1.1.	Кыринского	121,9	121,9	0	0	102,6	11027	67,7
2.5.4.1.2.	Улётовского	47,7	47,7	0	0	35	4556	30,2
2.6.	Итого по лесному району	9905,2	1350,2	8480,8	74,2	9203	833404,6	13322,4
3.	Всего по Забайкальскому краю	34066,1	3912	25883,3	4270,8	29638,9	2672567	37793
3.1.	в том числе: леса, расположенные на землях лесного фонда	32615,1	3543,3	25600,4	3471,4	28452,9	2565250	36304,3
3.2.	леса, расположенные на землях населенных	8,5	8,5	0	0	8,3	742,7	11,4

№ п/п	Наименование лесничества	Общая площадь лесов, тыс. га	Распределение общей площади лесов по их целевому назначению, тыс. га			Площадь, покрытая лесной растительностью, тыс. га	Общий запас древесины, тыс. м3	Общий средний прирост запаса древесины, тыс. м3
			защитные леса	эксплуатационные леса	резервные леса			
1	2	3	4	5	6	7	8	9
	пунктов							
3.3.	леса, расположенные на землях обороны и безопасности	1118,5	36,2	282,9	799,4	916,2	75449,7	1217,7
3.4	леса, расположенные на землях особо охраняемых природных территорий	324	324	0	0	261,5	31125,1	259,6



ПРИЛОЖЕНИЕ 4

Исполнительный план Зabaykальского края
 Редакция постановления
 Губернатора Зabaykальского края
 от 29 мая 2026 года № 66)

Анализ существующего распределения и динамика распределения площади лесов и состава лесов по целевому назначению и категориям защитных лесов за период действия предыдущего лесного плана Зabaykальского края

№ п/п	Виды лесов по целевому назначению	Общая площадь	Лесные земли, тыс. га								Всего лесных земель, тыс. га	Всего нелесных земель, тыс. га
			покрытые лесной растительностью		не покрытые лесной растительностью							
			всего	в том числе лесные культуры	не сомкнувшиеся лесные культуры	питомники и лесные плантации	естественные редины	гари, погибшие насаждения	вырубки	всего фонд лесовосстановления		
1	2	3	4	5	6	7	8	9	10	11	12	13
1	Леса, расположенные на землях лесного фонда											
2	на 1 января 2018 года											
3	1. Защитные леса, всего	3542,2	3107	25,5	6,8	0,3	23,2	81,8	26,2	144,2	3281,5	260,7
4	а) леса, расположенные на особо охраняемых природных территориях	57,9	9,7	1,6	0,5	0,1	0,1	9,6	5,1	45,7	56,1	1,8
5	в) леса, выполняющие	387,6	333,1	6,5	1,6	0,1	1,9	17,1	6,2	24,7	361,4	26,2

№ п/п	Виды лесов по целевому назначению	Общая площадь	Лесные земли, тыс. га								Всего лесных земель, тыс. га	Всего нелесных земель, тыс. га	
			покрытые лесной растительностью		не покрытые лесной растительностью								
			всего	в том числе лесные культуры	не сомкнувшиеся лесные культуры	питомники и лесные плантации	естественные редины	гари, погибшие насаждения	вырубки	всего фонд лесовосстановления			
1	2	3	4	5	6	7	8	9	10	11	12	13	
	функции защиты природных и иных объектов, в том числе												
6	леса, расположенные в защитных полосах лесов	90,5	76,4	1,5	0,2	0,1	1,3	3	0,7	4,4	82,4	8,1	
7	леса, расположенные в зеленых зонах	213,3	181,4	3,9	0,8	0	0,4	10,6	4,4	15,5	198,1	15,2	
8	леса, расположенные в лесопарковых зонах	28,9	25,6	0,7	0,2	0	0,2	1,2	0,3	1,7	27,7	1,2	
9	горно-санитарные леса	54,9	49,7	0,4	0,4	0	0	2,3	0,8	3,1	53,2	1,7	
10	г) ценные леса, в том числе	3096,7	2796,7	17,4	4,7	0,1	21,2	55,1	14,9	73,8	2864	232,7	
11	противоэрозионные леса	70,9	0,1	0	0	0	0	1,9	0,8	2,8	70	0,9	

№ п/п	Виды лесов по целевому назначению	Общая площадь	Лесные земли, тыс. га								Всего лесных земель, тыс. га	Всего нелесных земель, тыс. га
			покрытые лесной растительностью		не покрытые лесной растительностью							
			всего	в том числе лесные культуры	не сомкнувшиеся лесные культуры	питомники и лесные плантации	естественные редины	гари, погибшие насаждения	вырубки	всего фонд лесовосстановления		
1	2	3	4	5	6	7	8	9	10	11	12	13
12	леса, расположенные в пустынных, полупустынных, лесостепных, лесотундровых зонах, степях, горах (без разделения на категории в соответствии со статьями 115 ЛК РФ)	71,4	57,2	2,3	0,3	0	0,1	1,7	2	4,5	62,1	9,3
13	леса, имеющие научное или историко-культурное значение	2,3	0,4	0	0	0	0	0,4	1	1,9	2,3	0
14	леса, расположенные в орехово-промысловых зонах	692,1	686,2	0,1	0	0	0	2,7	0,2	2,9	689,1	3
15	ленточные боры	9,2	9,2	0,6	0	0	0	0	0	9,2	0	0
16	запретные полосы	972,8	871,5	10,9	3,1	0	4,7	33,7	8	43,1	922,4	50,4

№ п/п	Виды лесов по целевому назначению	Общая площадь	Лесные земли, тыс. га								Всего лесных земель, тыс. га	Всего нелесных земель, тыс. га	
			покрытые лесной растительностью		не покрытые лесной растительностью								
			всего	в том числе лесные культуры	не сомкнувшиеся лесные культуры	питомники и лесные плантации	естественные редины	гари, погибшие насаждения	вырубки	всего фонд лесовосстановления			
1	2	3	4	5	6	7	8	9	10	11	12	13	
	лесов, расположенные вдоль водных объектов												
17	нерестоохранные полосы лесов	1278	1072,5	3,4	1,3	0,1	16,4	14,7	2,9	18,6	1108,9	169,1	
18	2. Эксплуатационные леса	25601,2	22323,7	123,4	13	0,1	419	190,8	108	307,6	23063,4	2537,8	
19	3. Резервные леса	3471,4	2863,5	0,2	0	0	192,8	34,8	0,2	38,8	3095,1	376,3	
20	Всего лесов	32614,8	28294,2	149,1	19,8	0,4	635	307,4	134,4	490,6	29440	3174,8	
21	на 1 января 2009 года												
22	1. Защитные леса, всего	3522,4	3135	23,1	8,5	0,3	23,1	76,9	12,9	94,8	3261,7	260,7	
23	а) леса, расположенные на особо охраняемых природных территориях	57,9	28,7	1,8	1,3	0,1	0,1	19,2	4,8	24,9	54,8	3,1	

№ п/п	Виды лесов по целевому назначению	Общая площадь	Лесные земли, тыс. га								Всего лесных земель, тыс. га	Всего нелесных земель, тыс. га
			покрытые лесной растительностью		не покрытые лесной растительностью							
			всего	в том числе лесные культуры	не сомкнувшиеся лесные культуры	питомники и лесные плантации	естественные редины	гари, погибшие насаждения	вырубки	всего фонд лесовосстановления		
1	2	3	4	5	6	7	8	9	10	11	12	13
24	в) леса, выполняющие функции защиты природных и иных объектов, в том числе	386,7	339,9	6,1	1,7	0,1	1,9	14,4	1,5	17,2	360,8	25,9
25	леса, расположенные в защитных полосах лесов	89,6	76,8	1,5	0,3	0,1	1,3	0,7	0,1	3,2	81,7	7,9
26	леса, расположенные в зеленых зонах	242,2	213,9	4,3	1	0	0,6	8,5	1,3	10,4	225,9	16,3
27	леса, расположенные в лесопарковых зонах											
28	горно-санитарные леса	54,9	49,2	0,3	0,4	0,4	0	3,5	0,1	3,6	53,2	1,7
29	г) ценные леса, в том числе	3077,8	2766,7	15,2	5,5	0,1	21,1	43,3	6,6	52,7	2846,1	231,7

№ п/п	Виды лесов по целевому назначению	Общая площадь	Лесные земли, тыс. га								Всего лесных земель, тыс. га	Всего нелесных земель, тыс. га	
			покрытые лесной растительностью		не покрытые лесной растительностью								
			всего	в том числе лесные культуры	не сомкнувшиеся лесные культуры	питомники и лесные плантации	естественные редины	гари, погибшие насаждения	вырубки	всего фонд лесовосстановления			
1	2	3	4	5	6	7	8	9	10	11	12	13	
30	противоэрозионные леса	54	52,9	0,1	0	0	0	0	0	0,2	0,2	53,1	0,9
31	леса, расположенные в пустынных, полупустынных, лесостепных, лесотундровых зонах, степях, горах (без разделения на категории в соответствии со статьями 115 ЛК РФ)	71,4	59,9	2,2	0,7	0	0,1	0,3	0,4	1,2	61,9	9,5	
32	леса, имеющие научное или историко-культурное значение	2,2	2,2	0	0	0	0	0	0	0	2,2	0	
33	леса, расположенные в орехово-промысловых зонах	692,2	689,1	0,1	0	0	0	0,2	0	0,2	689,3	2,9	

№ п/п	Виды лесов по целевому назначению	Общая площадь	Лесные земли, тыс. га								Всего лесных земель, тыс. га	Всего нелесных земель, тыс. га
			покрытые лесной растительностью		не покрытые лесной растительностью							
			всего	в том числе лесные культуры	не сомкнувшиеся лесные культуры	питомники и лесные плантации	естественные редины	гари, погибшие насаждения	вырубки	всего фонд лесовосстановления		
1	2	3	4	5	6	7	8	9	10	11	12	13
34	ленточные боры	9,2	9,2	0	0	0	0	0	0	0	9,2	0
35	запретные полосы лесов, расположенные вдоль водных объектов	971,5	877,9	9,3	3,6	0	4,6	29,3	4,7	35,3	921,4	50,1
36	нерестощохранные полосы лесов	1277,3	1075,5	2,9	1,2	0,1	16,4	13,5	1,3	15,8	1109	168,3
37	2. Эксплуатационные леса	24608,4	21476,9	115,3	14,7	0,1	389,1	268,2	59,1	334,6	22215,4	2393
38	3. Резервные леса	4452,4	3656,5	0,2	0	0	224,7	55,3	0,1	59,2	3940,4	512
39	Всего лесов	32583,2	28268,4	138,6	23,2	0,4	636,9	400,4	72,1	488,6	29417,5	3165,7
40	Динамика (увеличение без знака, уменьшение со знаком «-») за 2009-2018 годы											
41	1. Защитные леса, всего	19,8	-28	2,4	-1,7	0	0,1	4,9	13,3	49,4	19,8	0
42	а) леса, расположенные на особо охраняемых	0	-19	-0,2	-0,8	0	0	-9,6	0,3	20,8	1,3	-1,3

№ п/п	Виды лесов по целевому назначению	Общая площадь	Лесные земли, тыс. га								Всего лесных земель, тыс. га	Всего нелесных земель, тыс. га	
			покрытые лесной растительностью		не покрытые лесной растительностью								
			всего	в том числе лесные культуры	не сомкнувшиеся лесные культуры	питомники и лесные плантации	естественные редины	гари, погибшие насаждения	вырубки	всего фонд лесовосстановления			
1	2	3	4	5	6	7	8	9	10	11	12	13	
	природных территориях												
43	в) леса, выполняющие функции защиты природных и иных объектов, в том числе	0,9	-6,8	0,4	-0,1	0	0	2,7	4,7	7,5	0,6	0,3	
44	леса, расположенные в защитных полосах лесов	0,9	-0,4	0	-0,1	0	0	2,3	0,6	1,2	0,7	0,2	
45	леса, расположенные в зеленых зонах	-28,9	-32,5	-0,4	-0,2	0	-0,2	2,1	3,1	5,1	-27,8	-1,1	
46	леса, расположенные в лесопарковых зонах	28,9	25,6	0,7	0,2	0	0,2	1,2	0,3	1,7	27,7	1,2	
47	горно-санитарные леса	0	0,5	0,1	0	-0,4	0	-1,2	0,7	-0,5	0	0	

№ п/п	Виды лесов по целевому назначению	Общая площадь	Лесные земли, тыс. га								Всего лесных земель, тыс. га	Всего нелесных земель, тыс. га
			покрытые лесной растительностью		не покрытые лесной растительностью							
			всего	в том числе лесные культуры	не сомкнувшиеся лесные культуры	питомники и лесные плантации	естественные редины	гари, погибшие насаждения	вырубки	всего фонд лесовосстановления		
1	2	3	4	5	6	7	8	9	10	11	12	13
48	г) ценные леса, в том числе	18,9	30	2,2	-0,8	0	0,1	11,8	8,3	21,1	17,9	1
49	противоэрозийные леса	16,9	-52,8	-0,1	0	0	0	1,9	0,6	2,6	16,9	0
50	леса, расположенные в пустынных, полупустынных, лесостепных, лесотундровых зонах, степях, горах (без разделения на категории в соответствии со статьями 115 ЛК РФ)	0	-2,7	0,1	-0,4	0	0	1,4	1,6	3,3	0,2	-0,2
51	леса, имеющие научное или историко-культурное значение	0,1	-1,8	0	0	0	0	0,4	1	1,9	0,1	0
52	леса, расположенные в	-0,1	-2,9	0	0	0	0	2,5	0,2	2,7	-0,2	0,1

№ п/п	Виды лесов по целевому назначению	Общая площадь	Лесные земли, тыс. га								Всего лесных земель, тыс. га	Всего нелесных земель, тыс. га	
			покрытые лесной растительностью		не покрытые лесной растительностью								
			всего	в том числе лесные культуры	не сомкнувшиеся лесные культуры	питомники и лесные плантации	естественные редины	гари, погибшие насаждения	вырубки	всего фонд лесовосстановления			
1	2	3	4	5	6	7	8	9	10	11	12	13	
	орехово-промысловых зонах												
53	ленточные боры	0	0	0,6	0	0	0	0	0	0	9,2	-9,2	0
54	запретные полосы лесов, расположенные вдоль водных объектов	1,3	-6,4	1,6	-0,5	0	0,1	4,4	3,3	7,8	1	0,3	
55	нерестоохранные полосы лесов	0,7	-3	0,5	0,1	0	0	1,2	1,6	2,8	-0,1	0,8	
56	2. Эксплуатационные леса	992,8	846,8	8,1	-1,7	0	29,9	-77,4	48,9	-27	848	144,8	
57	3. Резервные леса	-981	-793	0	0	0	-31,9	-20,5	0,1	-20,4	-845,3	-135,7	
58	Всего лесов	31,6	25,8	10,5	-3,4	0	-1,9	-93	62,3	2	22,5	9,1	
59	на 1 января 2025 года												
60	1. Защитные леса, всего	3543,7	3140	26,3	6,8	0,2	22,4	54,3	20,5	112,6	3282	261,7	

№ п/п	Виды лесов по целевому назначению	Общая площадь	Лесные земли, тыс. га								Всего лесных земель, тыс. га	Всего нелесных земель, тыс. га
			покрытые лесной растительностью		не покрытые лесной растительностью							
			всего	в том числе лесные культуры	не сомкнувшиеся лесные культуры	питомники и лесные плантации	естественные редины	гари, погибшие насаждения	вырубки	всего фонд лесовосстановления		
1	2	3	4	5	6	7	8	9	10	11	12	13
61	а) леса, расположенные на особо охраняемых природных территориях	57,9	11,5	1,6	0,8	0,1	0,1	8,3	5,6	43,5	56,1	1,8
62	в) леса, выполняющие функции защиты природных и иных объектов, в том числе	389,6	341,2	5,4	1,8	0,1	2,2	9,6	4,3	18	363,3	26,3
63	леса, расположенные в защитных полосах лесов	90,5	76,9	1,5	0,2	0,1	1,3	2,6	0,6	4	82,4	8,1
64	леса, расположенные в зеленых зонах	214,1	187,2	3,1	1,1	0	0,6	4,1	2,9	9,9	198,8	15,3
65	леса, расположенные в лесопарковых зонах	29,1	26,4	0,4	0,2	0	0,3	0,5	0	1	27,9	1,2

№ п/п	Виды лесов по целевому назначению	Общая площадь	Лесные земли, тыс. га								Всего лесных земель, тыс. га	Всего нелесных земель, тыс. га	
			покрытые лесной растительностью		не покрытые лесной растительностью								
			всего	в том числе лесные культуры	не сомкнувшиеся лесные культуры	питомники и лесные плантации	естественные редины	гари, погибшие насаждения	вырубки	всего фонд лесовосстановления			
1	2	3	4	5	6	7	8	9	10	11	12	13	
66	горно-санитарные леса	55,9	50,7	0,5	0,4	0	0	0	2,4	0,7	3,1	54,2	1,7
67	г) ценные леса, в том числе	3096,3	2787,3	19,3	4,2	0,1	20,1	36,4	10,6	51,1	2862,7	233,6	
68	противоэрозионные леса	70,8	66,9	0,1	0	0	0	1,6	1,2	2,9	69,8	0,9	
69	леса, расположенные в пустынных, полупустынных, лесостепных, лесотундровых зонах, степях, горах (без разделения на категории в соответствии со статьями 115 ЛК РФ)	71,4	59	2,3	0,3	0	0,1	0,8	1	2,7	62	9,3	
70	леса, имеющие научное или историко-культурное значение	2,3	0,6	0	0	0	0	0,3	0,8	1,7	2,3	0	

№ п/п	Виды лесов по целевому назначению	Общая площадь	Лесные земли, тыс. га								Всего лесных земель, тыс. га	Всего нелесных земель, тыс. га
			покрытые лесной растительностью		не покрытые лесной растительностью							
			всего	в том числе лесные культуры	не сомкнувшиеся лесные культуры	питомники и лесные плантации	естественные редины	гари, погибшие насаждения	вырубки	всего фонд лесовосстановления		
1	2	3	4	5	6	7	8	9	10	11	12	13
71	леса, расположенные в орехово-промысловых зонах	692,2	686,5	0,1	0	0	0	2,6	0,1	2,7	689,2	3
72	ленточные боры	9,2	9,2	0,6	0	0	0	0	0	0	9,2	0
73	запретные полосы лесов, расположенные вдоль водных объектов	972,4	885,7	12,3	2,5	0	4,7	22,7	4,7	29	922	50,4
74	нерестоохранные полосы лесов	1278	1079,3	3,8	1,3	0,1	15,3	8,3	2,7	12,2	1108,1	169,9
75	2. Эксплуатационные леса	25601,8	22408,3	130,6	16,5	0,1	413,2	113,6	92,1	219,6	23057,7	2544,1
76	3. Резервные леса	3471,4	2873,6	0,2	0	0	192,7	24,7	0,3	28,8	3095,1	376,3
77	Всего лесов	32616,9	28421,9	157,1	23,3	0,3	628,3	192,6	112,9	361	29434,8	3182,1
78	Динамика (увеличение без знака, уменьшение со знаком «-») за 2018-2024 годы											
79	1. Защитные леса,	1,5	33	0,8	0	-0,1	-0,8	-27,5	-5,7	-31,6	0,5	1

№ п/п	Виды лесов по целевому назначению	Общая площадь	Лесные земли, тыс. га								Всего лесных земель, тыс. га	Всего нелесных земель, тыс. га	
			покрытые лесной растительностью		не покрытые лесной растительностью								
			всего	в том числе лесные культуры	не сомкнувшиеся лесные культуры	питомники и лесные плантации	естественные редины	гари, погибшие насаждения	вырубки	всего фонд лесовосстановления			
1	2	3	4	5	6	7	8	9	10	11	12	13	
	всего												
80	а) леса, расположенные на особо охраняемых природных территориях	0	1,8	0	0,3	0	0	-1,3	0,5	-2,2	0	0	
81	в) леса, выполняющие функции защиты природных и иных объектов, в том числе	2	8,1	-1,1	0,2	0	0,3	-7,5	-1,9	-6,7	1,9	0,1	
82	леса, расположенные в защитных полосах лесов	0	0,5	0	0	0	0	-0,4	-0,1	-0,4	0	0	
83	леса, расположенные в зеленых зонах	0,8	5,8	-0,8	0,3	0	0,2	-6,5	-1,5	-5,6	0,7	0,1	
84	леса, расположенные в	0,2	0,8	-0,3	0	0	0,1	-0,7	-0,3	-0,7	0,2	0	

№ п/п	Виды лесов по целевому назначению	Общая площадь	Лесные земли, тыс. га								Всего лесных земель, тыс. га	Всего нелесных земель, тыс. га	
			покрытые лесной растительностью		не покрытые лесной растительностью								
			всего	в том числе лесные культуры	не сомкнувшиеся лесные культуры	питомники и лесные плантации	естественные редины	гари, погибшие насаждения	вырубки	всего фонд лесовосстановления			
1	2	3	4	5	6	7	8	9	10	11	12	13	
	лесопарковых зонах												
85	горно-санитарные леса	1	1	0,1	0	0	0	0,1	-0,1	0	1	0	
86	г) ценные леса, в том числе	-0,4	-9,4	1,9	-0,5	0	-1,1	-18,7	-4,3	-22,7	-1,3	0,9	
87	противоэрозионные леса	-0,1	66,8	0,1	0	0	0	-0,3	0,4	0,1	-0,2	0	
88	леса, расположенные в пустынных, полупустынных, лесостепных, лесотундровых зонах, степях, горах (без разделения на категории в соответствии со статьями 115 ЛК РФ)	0	1,8	0	0	0	0	-0,9	-1	-1,8	-0,1	0	
89	леса, имеющие научное или историко-	0	0,2	0	0	0	0	-0,1	-0,2	-0,2	0	0	

№ п/п	Виды лесов по целевому назначению	Общая площадь	Лесные земли, тыс. га								Всего лесных земель, тыс. га	Всего нелесных земель, тыс. га	
			покрытые лесной растительностью		не покрытые лесной растительностью								
			всего	в том числе лесные культуры	не сомкнувшиеся лесные культуры	питомники и лесные плантации	естественные редины	гари, погибшие насаждения	вырубки	всего фонд лесовосстановления			
1	2	3	4	5	6	7	8	9	10	11	12	13	
	культурное значение												
90	леса, расположенные в орехово-промысловых зонах	0,1	0,3	0	0	0	0	-0,1	-0,1	-0,2	0,1	0	
91	ленточные боры	0	0	0	0	0	0	0	0	-9,2	9,2	0	
92	запретные полосы лесов, расположенные вдоль водных объектов	-0,4	14,2	1,4	-0,6	0	0	-11	-3,3	-14,1	-0,4	0	
93	нерестоохранные полосы лесов	0	6,8	0,4	0	0	-1,1	-6,4	-0,2	-6,4	-0,8	0,8	
94	2. Эксплуатационные леса	0,6	84,6	7,2	3,5	0	-5,8	-77,2	-15,9	-88	-5,7	6,3	
95	3. Резервные леса	0	10,1	0	0	0	-0,1	-10,1	0,1	-10	0	0	
96	Всего лесов	2,1	127,7	8	3,5	-0,1	-6,7	-114,8	-21,5	-129,6	-5,2	7,3	

№ п/п	Виды лесов по целевому назначению	Общая площадь	Лесные земли, тыс. га								Всего лесных земель, тыс. га	Всего нелесных земель, тыс. га
			покрытые лесной растительностью		не покрытые лесной растительностью							
			всего	в том числе лесные культуры	не сомкнувшиеся лесные культуры	питомники и лесные плантации	естественные редины	гари, погибшие насаждения	вырубки	всего фонд лесовосстановления		
1	2	3	4	5	6	7	8	9	10	11	12	13
97	Леса, расположенные на землях обороны и безопасности											
98	на 1 января 2018 года											
99	1. Защитные леса	45,5	35,1	0,3	0,1	0	0	1,4	0,2	1,6	37,2	8,3
100	2. Эксплуатационные леса	277,6	180,2	0,3	0,1	0	0,2	40	2,5	43,1	223,6	54
101	3. Резервные леса	799,3	673	0	0	0	3,2	0,3	0	23,4	699,5	99,9
102	Всего лесов	1122,4	888,3	0,6	0,2	0	3,4	41,7	2,7	68,1	960,2	162,2
103	на 1 января 2009 года											
104	1. Защитные леса	44	35,2	0,1	0,1	0	0	1,1	0,2	1,4	36,8	7,2
105	2. Эксплуатационные леса	282,2	183,2	0,3	0	0	0,2	38	0,2	40,6	227,2	57
106	3. Резервные леса	799,3	672,9	0,1	0,1	0	3,2	0,3	0	23,4	700	100,9
107	Всего лесов	1125,5	891,3	0,5	0,2	0	3,4	39,4	0,4	65,4	964,1	165,3
108	Динамика (увеличение без знака, уменьшение со знаком «-») за 2009-2018 годы											

№ п/п	Виды лесов по целевому назначению	Общая площадь	Лесные земли, тыс. га								Всего лесных земель, тыс. га	Всего нелесных земель, тыс. га	
			покрытые лесной растительностью		не покрытые лесной растительностью								
			всего	в том числе лесные культуры	не сомкнувшиеся лесные культуры	питомники и лесные плантации	естественные редины	гари, погибшие насаждения	вырубки	всего фонд лесовосстановления			
1	2	3	4	5	6	7	8	9	10	11	12	13	
120	2. Эксплуатационные леса	5,3											
121	3. Резервные леса	0,1											
122	Всего лесов	-3,9	27,9									-3	-0,9
123	Леса, расположенные на землях особо охраняемых природных территорий												
124	на 1 января 2018 года												
125	1. Защитные леса, всего	322,5	267,2	0,3	0	0	4	14,4	0,1	15	286,3	36,2	
126	а) леса, расположенные на особо охраняемых природных территориях	322,5	267,2	0,3	0	0	4	14,4	0,1	15	286,3	36,2	
127	на 1 января 2009 года												
128	1. Защитные леса, всего	324,3	264,9	0,4	0,1	0	3,9	19,2	0	21,2	289,7	34,3	
129	а) леса, расположенные на	324,3	264,9	0,4	0,1	0	3,9	19,2	0	21,2	289,7	34,3	

№ п/п	Виды лесов по целевому назначению	Общая площадь	Лесные земли, тыс. га								Всего лесных земель, тыс. га	Всего нелесных земель, тыс. га	
			покрытые лесной растительностью		не покрытые лесной растительностью								
			всего	в том числе лесные культуры	не сомкнувшиеся лесные культуры	питомники и лесные плантации	естественные редины	гари, погибшие насаждения	вырубки	всего фонд лесовосстановления			
1	2	3	4	5	6	7	8	9	10	11	12	13	
	особо охраняемых природных территориях												
130	Всего лесов	324,3	264,9	0,4	0,1	0	3,9	19,2	0	21,2	289,7	34,3	
131	Динамика (увеличение без знака, уменьшение со знаком «-») за 2009-2018 годы												
132	1. Защитные леса, всего	-1,8	2,3	-0,1	-0,1	0	0,1	-4,8	0,1	-6,2	-3,4	1,9	
133	а) леса, расположенные на особо охраняемых природных территориях	-1,8	2,3	-0,1	-0,1	0	0,1	-4,8	0,1	-6,2	-3,4	1,9	
134	на 1 января 2025 года												
135	1. Защитные леса, всего	324	261,5								289,4	34,6	
136	а) леса, расположенные на особо охраняемых природных территориях	324	261,5								289,4	34,6	

№ п/п	Виды лесов по целевому назначению	Общая площадь	Лесные земли, тыс. га								Всего лесных земель, тыс. га	Всего нелесных земель, тыс. га	
			покрытые лесной растительностью		не покрытые лесной растительностью								
			всего	в том числе лесные культуры	не сомкнувшиеся лесные культуры	питомники и лесные плантации	естественные редины	гари, погибшие насаждения	вырубки	всего фонд лесовосстановления			
1	2	3	4	5	6	7	8	9	10	11	12	13	
	территориях												
137	Динамика (увеличение без знака, уменьшение со знаком «-») за 2018-2024 годы												
138	1. Защитные леса, всего	1,5	-5,7									3,1	-1,6
139	а) леса, расположенные на особо охраняемых природных территориях	1,5	-5,7									3,1	-1,6



ПРИЛОЖЕНИЕ 5

к плану Забайкальского края
 редакции постановления
 Губернатора Забайкальского края
 от 29 мая 2026 года № 66)

Сведения о лесах, расположенных в границах особо охраняемых природных территорий

№ п/п	Наименование особо охраняемых природных территорий	Категория особо охраняемой природной территории	Наименование лесничества	Участковое лесничество	Урочище	Квартал/выдел	Площадь, тыс. га	
							общая	на территории и лесного фонда
1	2	3	4	5	6	7	8	
Особо охраняемые природные территории федерального значения								
1.	Государственный природный биосферный заповедник «Даурский»	Государственный природный биосферный заповедник	Ононское	-	-	-	84,106	0,3
2.	Сохондинский государственный природный биосферный заповедник	Государственный природный биосферный заповедник	Сохондинский государственный природный биосферный заповедник	-	-	1-83	210,988	210,988
3.	Национальный парк «Алханай»	Национальный парк	Национальный парк «Алханай»	Алханайское	-	1-19	141,907	111,226
				Красноярское	-	1-14,16,18-29		
				Ара-Илинское	-	1-51		
4.	Национальный парк «Чикой»	Национальный парк	Красночикойское	Мензинское	-	1-17, 20-42, 48-68, 76-98, 105-122, 130-144, 154-168, 177-186, 195-206, 266- 272,	666,468	666,468

№ п/п	Наименование особо охраняемых природных территорий	Категория особо охраняемой природной территории	Наименование лесничества	Участковое лесничество	Урочище	Квартал/выдел	Площадь, тыс. га	
							общая	на территории и лесного фонда
1	2	3	4	5	6	7	8	
						303, 305-311, 344, 347-357, 433-436, 467,702		
				Черемховское	Семиозерная дача	1-18, 22-41, 45-64, 69-99, 105-115, 123-144, 146, 151-164, 166-177, 179-218, 220-238, 243-271, 273-302, 304-310, 312, 316-318, 319-337, 349, 350, 354-358, 360, 361, 362, 364-392, 418-430, 432-450, 502, 454-459, 460-464, 466, 468-479, 483-489, 495-501, 503, 505, 506, 507-513, 514-517, 518-534		
				Осиновское	-	83 лесов, ранее находившихся в ведении колхоза Лазо, 194, 204, 205, 207, 208, 218-221, 234, 235, 249, 250, 262-267, 284-287, 293-296, 298-304		

№ п/п	Наименование особо охраняемых природных территорий	Категория особо охраняемой природной территории	Наименование лесничества	Участковое лесничество	Урочище	Квартал/выдел	Площадь, тыс. га	
							общая	на территории и лесного фонда
1	2	3	4	5	6	7	8	
				Мало-Архангельское	-	82 лесов, ранее находившихся в ведении колхоза Лазо, 89, 92, 93, 96, 97, 100, 101, 104, 105, 109, 110, 114, 115, 119, 120, 124, 125, 141, 150, 151, 152, 160-165, 173, 174, 176-179, 184-188, 193-199, 200-207		
5.	Национальный парк «Кодар»	Национальный парк	Чарское	-	-	-	491,71	-
6.	Государственный природный заказник «Цасучейский бор»	Государственный природный заказник	Ононское	Кубухайское	-	1-459	57,9	57,9
				Цасучейское	-	1-323		
7.	Государственный природный заказник «Долина дзерена»	Государственный природный заказник	-	-	-	-	213,838	-
8.	Памятник природы	Памятник природы	Чарское	-	-	-	6,375	

№ п/п	Наименование особо охраняемых природных территорий	Категория особо охраняемой природной территории	Наименование лесничества	Участковое лесничество	Урочище	Квартал/выдел	Площадь, тыс. га	
							общая	на территории и лесного фонда
1	2	3	4	5	6	7	8	
	«Ледники Кодара»							
Особо охраняемые природные территории регионального значения								
1.	Природный парк «Арей»	Природный парк	Ингодинское	Арейское	-	2-4, 7-24, 26-33 (за исключением части кварталов 32 и 33), 34-37	3,58	3,58
2.	Природный парк «Ивано-Арахлейский»	Природный парк	Беклемишевское	Беклемишевское	-	1-124	208,709	140,417
				Беклемишевское, леса, ранее находившиеся в ведении бывшего коллективного предприятия «Беклемишевское»	-	1 (выделы 1-7, 12-13), 2-25		
				Озерное	-	1 - 87		
3.	Государственный природный зоологический заказник	Государственный природный заказник	Александровско-Заводское	Александровско-Заводское	-	1-18, 19-29, 38-48, 56-64, 67, 75, 79-85, 91-95, 102, 103, ч. кв. 37, 55, 66, 78,	60,43	60,43

№ п/п	Наименование особо охраняемых природных территорий	Категория особо охраняемой природной территории	Наименование лесничества	Участковое лесничество	Урочище	Квартал/выдел	Площадь, тыс. га	
							общая	на территории и лесного фонда
1	2	3	4	5	6	7	8	
	«Борзинский»					101		
4.	Государственный природный зоологический заказник «Бутунгарский»	Государственный природный заказник	Петровск-Забайкальское	Новопавловское	-	84-110, 114	80,955	80,955
				Толбагинское	-	65-68, 70-75, 77-86, 89-92, 96		
				Катангарское	-	42,48-50,66-73,77-86,88-97,101-108,111-113,118		
				Хохотуйское	-	82-84,89		
5.	Государственный природный зоологический заказник «Туровский»	Государственный природный заказник	Сретенское лесничество	Шелопугинское	-	1-22, 29-33, 52-54, части кварталов 28 (выделы 1-23, 27-29, 35-37, 39), 50 (выделы 4, 5, 7-9, 24, 25), 51 (выделы 1-24, 27-30, 37-39), 75 (выделы 5-7, 11, 12), 76 (выделы 1-18)	41,136	31,52
				Копуньское	-	66-68, 84-86, 92-94, 104-109, 118, 119, части		

№ п/п	Наименование особо охраняемых природных территорий	Категория особо охраняемой природной территории	Наименование лесничества	Участковое лесничество	Урочище	Квартал/выдел	Площадь, тыс. га	
							общая	на территории и лесного фонда
1	2	3	4	5	6	7	8	
						кварталов 116 (выделы 16-23, 30, 31), 117 (выделы 1-30, 32, 33, 38, 39, 43-45), 131 (выделы 3, 4), 132 (выделы 1-12, 14-18, 20-24, 30)		
6.	Государственный зоологический заказник «Читинский»	Государственный природный заказник	Верхне-Читинское	Бургенское	-	40, 41,45-68	110,6	21,8
7.	Государственный природный зоологический заказник «Акшинский»	Государственный природный заказник	Акшинское	Урейское	-	29-42, 71-83, 105-138, 151-161, а также части кварталов 55 (выделы 1-43), 56 (выделы 1-8, 10-15) лесов, ранее находившихся в ведении колхоза «Дружба»	66,539	66,164
8.	Государственный природный зоологический заказник	Государственный природный заказник	Газимуро-Заводское	Газимуро-Заводское	-	81, 106-108, 130-132, 152-160, 180-184, 205-207, части кварталов 79	24,478	22,586

№ п/п	Наименование особо охраняемых природных территорий	Категория особо охраняемой природной территории	Наименование лесничества	Участковое лесничество	Урочище	Квартал/выдел	Площадь, тыс. га	
							общая	на территории и лесного фонда
1	2	3	4	5	6	7	8	
	«Урюмканский»					(выделы 26, 29, 30, 31, 33, 34, 38, 39, 40, 42, 43, 44), 80 (выделы 3, 9, 10, 12, 13, 16-38), 104 (выделы 13-15, 19, 22-26, 28-30, 32-34), 105 (выделы 3-40), 129 (выделы 1-17, 21, 25), 227 (выделы 1-9), 228 (выделы 1-23), а также часть квартала 10 (выделы 20-42, 47) лесов, ранее находившихся в ведении совхоза «Газимуро-Заводский»		
9.	Государственный природный зоологический заказник «Аргалейский»	Государственный природный заказник	Агинское	Аргалейское	-	22, 23, 28, 29, 33-37, 47-54, части кварталов 66 (выделы 3-9), 67 (выделы 1-4), 71 (выделы 5, 6, 10), 72 (выделы 3-6)	10,968	7,5
10.	Государственный	Государственный	Александровско-	Курунзулайское	-	-	51,406	-

№ п/п	Наименование особо охраняемых природных территорий	Категория особо охраняемой природной территории	Наименование лесничества	Участковое лесничество	Урочище	Квартал/выдел	Площадь, тыс. га	
							общая	на территории и лесного фонда
1	2	3	4	5	6	7	8	
	природный зоологический заказник «Олдондинский»	природный заказник	Заводское					
11.	Государственный природный зоологический заказник «Ульдургинский»	Государственный природный заказник	Карымское	Эдакуйское	-	59, 60, 73, 74 82-84, 94-99, 106, 112-121, 129-131, 134-138, 150-155, 165, 166, 188, части кварталов 132 (выделы 1-11, 13-18, 26, 27), 133 (выделы 1-15, 21-23, 31-34), 187 (выделы 1, 2, 3)	45,385	40,985
12.	Государственный зоологический заказник «Никишинский»	Государственный природный заказник	Верхне-Читинское	Бургенское	-	69-87, 91-93, 96, 97, 102-104, 114, 120-122, 133-136, 141,142	70,3	39
13.	Государственный природный заказник «Оленгуйский»	Государственный природный заказник	Дульдургинское	Верхне-Оленгуйское	-	13-19, 26-33, 45-52, 71-75, 99-104, 125-130, 150-157, 159-161, 169-181, 187-199, 206-215, 223-227	71	71

№ п/п	Наименование особо охраняемых природных территорий	Категория особо охраняемой природной территории	Наименование лесничества	Участковое лесничество	Урочище	Квартал/выдел	Площадь, тыс. га	
							общая	на территории и лесного фонда
1	2	3	4	5	6	7	8	
14.	Государственный комплексный заказник «Агинская степь»	Государственный природный заказник	Агинское	Агинское	-	162-165, 185-187, 300-306, часть кварталов 14, 15	45,37	3,801
15.	Государственный природный ландшафтный заказник «Реликтовые дубы»	Государственный природный заказник	Газимуро-Заводское	Кактолгинское	-	164–166, 195–199, 224, 234–237, 267–283, 311–323, 370, 400, 401, 429–433, 461–464, 466–470, 495, 499–503, 524–530, 550–555, а также кварталы 99-106 лесов, ранее находившихся в ведении совхоза «Кактолгинский»	30,4	28,385
16.	Государственный природный ландшафтный заказник «Семеновский»	Государственный природный заказник	Балейское	Балейское	-	49-52,75-78,95-99,106-111,116-124, 136-138, часть кварталов 125 (выделы 1-15,17) 139 (выделы 1-7), а также кварталы 1-10, 15-17, 19-25 лесов, ранее находившихся в ведении	47,615	22,011

№ п/п	Наименование особо охраняемых природных территорий	Категория особо охраняемой природной территории	Наименование лесничества	Участковое лесничество	Урочище	Квартал/выдел	Площадь, тыс. га	
							общая	на территории и лесного фонда
1	2	3	4	5	6	7	8	
						колхоза «Победа»		
17.	Государственный природный ландшафтный заказник «Верхнеамурский»	Государственный природный заказник	Могочинское	Давендинское	-	304-308, 331, 332, 352 (за исключением переданного в аренду участка в квартале 352 по нижнему течению реки Желтуга)	239,639	239,639
				Могочинское	-	558-563 (за исключением земель бывшего с. Часовинка в кварталах 561 и 562), 569, 572-576		
				Семиозёрское	-	1-2, 51-63 (за исключением части кварталов 61, 62, 63), 66-68, 70-83 (за исключением части кварталов 71 и 72), 107-145, 151-152 (за исключением части, находящейся в границах Тымагерского рудного		

№ п/п	Наименование особо охраняемых природных территорий	Категория особо охраняемой природной территории	Наименование лесничества	Участковое лесничество	Урочище	Квартал/выдел	Площадь, тыс. га	
							общая	на территории и лесного фонда
1	2	3	4	5	6	7	8	
						узла), 424-469, 471-496, 503-514, 517-524, 532-539, 548-553, 556-571 (за исключением части кварталов 569, 570), 573-591 (за исключением земель поселения с. Аникино в квартале 586), 194, 195, 223-227, 249-252, 266-270, 283-286, 298-300, 309-311, 319-322, 349-361		
				Амазарское	-	935		
18.	Государственный природный ландшафтный заказник «Среднеаргунский»	Государственный природный заказник	Аргунское	Уровское	-	1-36, 46, 56, 222, 229-232, 245-247, 256-258, 267-273, 284, 285, 287-296, 307-316, 326-335, 346-355, 364-370, 379-382, 387-389, 392-396, 398-415, 420	201,385	130,156

№ п/п	Наименование особо охраняемых природных территорий	Категория особо охраняемой природной территории	Наименование лесничества	Участковое лесничество	Урочище	Квартал/выдел	Площадь, тыс. га	
							общая	на территории и лесного фонда
1	2	3	4	5	6	7	8	
				Нерчинско-Заводское	-	144, 156, 168-171, 177-180, 209, 211, 234, 264, 269 (выделы 7-14)		
19.	Государственный природный ландшафтный заказник «Нерчуганский»	Государственный природный заказник	Тунгоченское	Тунгоченское	-	391, 393-397, 420-433, 453-458, 482-484 (бассейн реки Нерча) кв. 50-53 (лесной фонд бывшего совхоза «Тунгоченский»)	252,644	252,644
				Левобережное	-	154, 159-164, 181-189, 210-222, 236-254, 256-260, 262-330, 340-380, 382-394, 399-412, 422-426, 756-770, 772-782, выдел 20 кв. 190		
20.	Государственный	Государственный	Ингодинское	Верх-Ингондинское	-	83-84, 99-104, 121-124	111,404	111,404

№ п/п	Наименование особо охраняемых природных территорий	Категория особо охраняемой природной территории	Наименование лесничества	Участковое лесничество	Урочище	Квартал/выдел	Площадь, тыс. га	
							общая	на территории и лесного фонда
1	2	3	4	5	6	7	8	
	природный ландшафтный заказник «Джилинский»	природный заказник		Николаевское		138–140, 155–165, 175–197, 202–207, 212–239, 247–268, 283–295, 314–322, 345–347, 366		
21.	Государственный природный комплексный заказник «Горная степь»	Государственный природный заказник	-	-	-	-	5,273	1,57
22.	Памятник природы «Голец Алханай»	Памятник природы	Национальный парк «Алханай»	-	-	-	5	5
23.	Памятник природы «Быстринский голец»	Памятник природы	Красночикуйское	Мензинское	-	-	1,5	1,5
24.	Памятник природы «Голец Кропоткина»	Памятник природы	Могочинское	Моклаканская дача	-	-	0,26	0,26
25.	Памятник природы «Голец Саранакан»	Памятник природы	Верхне-Читинское	Бургенское	-	-	0,38	0,38

№ п/п	Наименование особо охраняемых природных территорий	Категория особо охраняемой природной территории	Наименование лесничества	Участковое лесничество	Урочище	Квартал/выдел	Площадь, тыс. га	
							общая	на территории и лесного фонда
1	2	3	4	5	6	7	8	
26.	Памятник природы «Эсутайский Голец»	Памятник природы	Красночикийское	Осиновское	-	-	0,525	0,525
27.	Памятник природы «Гора Зарод»	Памятник природы	Чарское	Чарское	-	-	0,264	0,264
28.	Памятник природы «Гора Шантой»	Памятник природы	Хилокское	Харагунское	-	-	0,112	0,112
29.	Памятник природы «Елово-чозениевая роща»	Памятник природы	Чарское	Удоканское	-	-	0,152	0,152
30.	Памятник природы «Ильмовая роща»	Памятник природы	Кыринское	Кыринское	-		0,002	0,002
31.	Памятник природы «Сосновый бор Цырик-Нарасун»	Памятник природы	Агинское	Агинское	-	-	1,5	1,5
32.	Памятник природы «Саханай»	Памятник природы	Дульдургинское	Таптанайское	-	-	5,4	-

№ п/п	Наименование особо охраняемых природных территорий	Категория особо охраняемой природной территории	Наименование лесничества	Участковое лесничество	Урочище	Квартал/выдел	Площадь, тыс. га	
							общая	на территории и лесного фонда
1	2	3	4	5	6	7	8	
33.	Кадалинские скалы «Дворцы»	Памятник природы	Читинское	Черновское	-	-	0,176	0,176
34.	Палеонтологическое обнажение «Белая гора»	Памятник природы	Оленгуйское	Елизаветинское	-	-	0,044	0,044-
35.	Скала «Алханайские ворота»	Памятник природы	Национальный парк «Алханай»		-	-	0,002	-
36.	Урочище «Чарские пески»	Памятник природы	Чарское	Чарское	-	-	2,85	2,85
37.	Авдейский булгуннях	Памятник природы	Верхне-Читинское	Верхне-Читинское	-	-	0,001	0,001
38.	Боржигантайская родниковая воронка	Памятник природы	Агинское	Могойтуйское	-	-	0,001	0,001
39.	Будуланский метеорит	Памятник природы	Агинское	Агинское	-	-	-	-
40.	Вулкан Аку	Памятник природы	Чарское	Нелятинское	-	-	0,064	0,064

№ п/п	Наименование особо охраняемых природных территорий	Категория особо охраняемой природной территории	Наименование лесничества	Участковое лесничество	Урочище	Квартал/выдел	Площадь, тыс. га	
							общая	на территории и лесного фонда
1	2	3	4	5	6	7	8	
41.	Вулкан Сыни	Памятник природы	Чарское	Нелятинское	-	-	0,12	0,12
42.	Вулкан Чепе и минеральный источник «Золотой каскад»	Памятник природы	Чарское	Средне-Каларская дача	-	-	0,28	0,28
43.	Гора Палласа (Водораздельная гора на Яблоновом хребте)	Памятник природы	Беклемишевское	Озерное	-	-	0,028	0,028
44.	Гужирные озера Большое и Малое	Памятник природы	Беклемишевское	Беклемишевское	-	-	0,408	0,408
45.	Мангутская пещера	Памятник природы	Кыринское	Мангутское	-	-	0,001	0,001
46.	Озеро Арбакалир	Памятник природы	Чарское	Намингинское	-	-	0,104	0,104
47.	Озеро Байн-Цаган	Памятник природы	Дульдургинское	Таптанайское	-	-	0,001	-
48.	Озеро Горбунка	Памятник природы	Агинское	Агинское	-	-	0,01	-

№ п/п	Наименование особо охраняемых природных территорий	Категория особо охраняемой природной территории	Наименование лесничества	Участковое лесничество	Урочище	Квартал/выдел	Площадь, тыс. га	
							общая	на территории и лесного фонда
1	2	3	4	5	6	7	8	
49.	Озеро Доронинское содовое	Памятник природы	Ингодинское	Доронинское	-	-	0,95	0,95
50.	Озеро Налегар	Памятник природы	Чарское	Нелятинское	-	-	0,144	0,144
51.	Озеро Халанда	Памятник природы	Акшинское	Урейское	-	-	0,112	0,112
52.	Озеро Цаган-Нор	Памятник природы	Ононское	Кубухайское	-	-	1,125	1,125
53.	Озеро Шебеты	Памятник природы	Красночикийское	Черемховское	Семиозерская дача	-	0,2	0,2
54.	Падь «Дубняки»	Памятник природы	Газимуро-Заводское	Кактолгинское	-	-	0,3	0,3
55.	Пещеры «Хээтэй»	Памятник природы	Агинское	Могойтуйское	-	-	0,01	0,01
56.	Плотинный термальный источник	Памятник природы	Чарское	Нелятинское	-	-	0,001	0,001
57.	Потухший вулкан	Памятник природы	Тунгокоченское	Тунгокоченское	-	-	0,1	0,078

№ п/п	Наименование особо охраняемых природных территорий	Категория особо охраняемой природной территории	Наименование лесничества	Участковое лесничество	Урочище	Квартал/выдел	Площадь, тыс. га	
							общая	на территории и лесного фонда
1	2	3	4	5	6	7	8	
	Обручева							
58.	Пуреллагский термальный источник	Памятник природы	Чарское	Нелятинское	-	-	0,3	0,3
59.	Скала «Камень Котёл»	Памятник природы	Ононское	Цасучейское	-	-	-	-
60.	Скала Полосатик	Памятник природы	Сретенское	Ботовское	-	-	0,032	0,032
61.	Скалы Цаган-Олуйские	Памятник природы	Александровско-Заводское	Акурайское	-	-	0,12	0,12
62.	Степное сообщество в пади Кислый ключ	Памятник природы	Читинское	Сивяковское	-	-	0,012	0,012
63.	Сообщество полупустынных растений у озера Ножий	Памятник природы	Агинское	Агинское	-	-	0,005	-
64.	Сообщество степных растений в пади	Памятник природы	Агинское	Агинское	-	-	0,002	-

№ п/п	Наименование особо охраняемых природных территорий	Категория особо охраняемой природной территории	Наименование лесничества	Участковое лесничество	Урочище	Квартал/выдел	Площадь, тыс. га	
							общая	на территории и лесного фонда
1	2	3	4	5	6	7	8	
	Дэлбэрхэй							
65.	Сынийский термальный источник	Памятник природы	Чарское	Нелятинское	-	-	0,032	0,032
66.	Травертиновый термальный источник	Памятник природы	Чарское	Нелятинское	-	-	0,002	0,002
67.	Тургинские рыбные сланцы	Памятник природы	Балейское лесничество	Калангуйское	-	-	0,016	0,016
68.	Урочище «Малый Батор»	Памятник природы	Ононское	Цасучейское	-	-	0,005	-
69.	Чиндантское палеонтологическое обнажение	Памятник природы	Агинское	Агинское	-	-	0,001	-
70.	Шилкинская пещера	Памятник природы	Сретенское	Ботовское	-	-	0,001	0,001
71.	Чарский горячий ключ	Памятник природы	Чарское	Намингинское	-	-	0,004	0,004

№ п/п	Наименование особо охраняемых природных территорий	Категория особо охраняемой природной территории	Наименование лесничества	Участковое лесничество	Урочище	Квартал/выдел	Площадь, тыс. га	
							общая	на территории и лесного фонда
1	2	3	4	5	6	7	8	
72.	Байсаниды «Ламский Городок»	Памятник природы	Красночикуйское	Черемховское	Семиозерская дача	-	1,4	1,4
73.	Быркинские скалы	Памятник природы	Александровско-Заводское	Кличкинское	-	-	0,048	0,048
74.	Мульдайский метеоритный кратер	Памятник природы	Сретенское	Ботовское	-	-	0,002	0,002
75.	Муравейники Арахлея	Памятник природы	Беклемишевское	Беклемишевское	-	-	0,004	0,004
76.	Новинское геологическое обнажение	Памятник природы	Оленгуйское	Нижне-Оленгуйское	-	-	0,004	0,004
77.	Смоленские скалы	Памятник природы	Читинское	Черновское	-	-	0,016	0,016
78.	Пещера Урдюканский провал	Памятник природы	Сретенское	Ботовское	-	-	0,001	0,001
79.	Минеральный источник	Памятник природы	Кыринское	Кыринское	-	-	0,007	-

№ п/п	Наименование особо охраняемых природных территорий	Категория особо охраняемой природной территории	Наименование лесничества	Участковое лесничество	Урочище	Квартал/выдел	Площадь, тыс. га	
							общая	на территории и лесного фонда
1	2	3	4	5	6	7	8	
	в пади Лагерная							
80.	Бабье озеро	Памятник природы	-	-	-	-	0,112	0,112
81.	Борзинское Соль-озеро	Памятник природы	-	-	-	-	0,2	0,2
82.	Гора Аргалитуй	Памятник природы	-	-	-	-	0,228	0,228
83.	Озеро Барун-Шивертуй	Памятник природы	-	-	-	-	0,144	0,144
84.	Озеро Даурское	Памятник природы	-	-	-	-	0,02	-
85.	Пещера «Соктуй-Милозан»	Памятник природы	-	-	-	-	0,008	0,008
86.	Геологический памятник природы «Красная Горка» (г. Чита)	Памятник природы	-	-	-	-	0,002	-
87.	Норбо Банзад	Памятник природы	Хилокское	Могзонское		350, 351, 352, 359	672,26	672,26

№ п/п	Наименование особо охраняемых природных территорий	Категория особо охраняемой природной территории	Наименование лесничества	Участковое лесничество	Урочище	Квартал/выдел	Площадь, тыс. га	
							общая	на территории и лесного фонда
1	2	3	4	5	6	7	8	
88.	Учебно-научный стационар «Кулинда»	Учебно-научный стационар	Чернышевское	Чернышевское		часть 32, 76, 100	0,867	0,867
89.	Учебно-научный стационар «Менза»	Учебно-научный стационар	Красночикойское	Мензенское		428, 430, 462 - 466, 506 - 510, 543, 545, 546, 548, 549, 581-590	22,883	22,883
90.	Учебно-научный стационар «Титовская сопка» (город Чита)	Учебно-научный стационар					0,737	

».

8. Приложение № 7 к лесному плану Забайкальского края изложить в следующей редакции:



«ПРИЛОЖЕНИЕ 7
к лесному плану Забайкальского края
в редакции постановления
Губернатора Забайкальского края
от 29 мая 2029 года № 66)

Оценка достижения планируемых объемов использования лесов по видам использования лесов
за период действия предыдущего лесного плана Забайкальского края

№ п/п	Виды использования лесов	Категория ресурса	Единица измерения	Объемы использования лесов				Доля достижения за период действия предыдущего лесного плана Забайкальского края, %	Доля достижения за год, предшествующий разработке проекта лесного плана Забайкальского края, %
				запланированные на период действия предыдущего лесного плана Забайкальского края (2009-2017)	фактические за период действия предыдущего лесного плана Забайкальского края (2009-2017)	запланированные на год, предшествующий разработке проекта лесного плана Забайкальского края (2017)	фактические за год, предшествующий разработке проекта лесного плана Забайкальского края (2017)		
1	2	3	4	5	6	7	8	9	10
1.	Заготовка древесины	древесина	тыс. га	471,2	234,4	63,5	17,8	49,7	28
2.			тыс. м ³	44761,4	19811,5	6047	1835,6	44,3	30,4
3.	Заготовка живицы	живица	кг	-	-	-	-	-	-
4.	Заготовка и сбор недревесных лесных ресурсов	-	-	-	-	-	-	-	-
5.	Заготовка пищевых лесных ресурсов и сбор	кедровые орехи	т	1774,2	198,3	422	19,8	11,2	4,7

№ п/п	Виды использования лесов	Категория ресурса	Единица измерения	Объемы использования лесов				Доля достижения за период действия предыдущего лесного плана Забайкальского края, %	Доля достижения за год, предшествующий разработке проекта лесного плана Забайкальского края, %
				запланированные на период действия предыдущего лесного плана Забайкальского края (2009-2017)	фактические за период действия предыдущего лесного плана Забайкальского края (2009-2017)	запланированные на год, предшествующий разработке проекта лесного плана Забайкальского края (2017)	фактические за год, предшествующий разработке проекта лесного плана Забайкальского края (2017)		
1	2	3	4	5	6	7	8	9	10
	лекарственных растений								
6.	Осуществление видов деятельности в сфере охотничьего хозяйства	площадь охотничьих угодий	тыс. га	59407,5	28801,3	11474,4	2913,4	48,5	25,4
7.	Ведение сельского хозяйства	лесные насаждения, сенокосы и пастбища	га	35006	3318773	6480	475374,6	9480,6	7336
6.		северное оленеводство	га	-	3300671	-	473186	-	-
9.		выпас сельскохозяйственных животных, сенокосение	га	-	18102	-	2188,6	-	-
10.	Осуществление рыболовства, за исключением любительского рыболовства	-	-	-	-	-	-	-	-
11.	Осуществление научно-исследовательской деятельности, образовательной деятельности	-	га	122110,5	213800,1	30527,5	30557,3	175,1	100,1

№ п/п	Виды использования лесов	Категория ресурса	Единица измерения	Объемы использования лесов				Доля достижения за период действия предыдущего лесного плана Забайкальского края, %	Доля достижения за год, предшествующий разработке проекта лесного плана Забайкальского края, %
				запланированные на период действия предыдущего лесного плана Забайкальского края (2009-2017)	фактические за период действия предыдущего лесного плана Забайкальского края (2009-2017)	запланированные на год, предшествующий разработке проекта лесного плана Забайкальского края (2017)	фактические за год, предшествующий разработке проекта лесного плана Забайкальского края (2017)		
1	2	3	4	5	6	7	8	9	10
12.	Осуществление рекреационной деятельности	-	га	1075,3	6287,9	196	867	584,8	442,3
13.	Создание лесных плантаций и их эксплуатация	-	га	-	-	-	-	-	-
14.	Выращивание лесных плодовых, ягодных, декоративных растений, лекарственных растений	-	га	-	-	-	-	-	-
15.	Создание лесных питомников и их эксплуатация	-	га	0	249	0	105,4	-	-
16.	Осуществление геологического изучения недр, разведка и добыча полезных ископаемых	-	га	58131,3	154171,9	7640	26161,8	265,2	342,4
17.	Осуществление изыскательской деятельности	-	га	0	6339	0	1630	-	-

№ п/п	Виды использования лесов	Категория ресурса	Единица измерения	Объемы использования лесов				Доля достижения за период действия предыдущего лесного плана Забайкаль- ского края, %	Доля достижения за год, предшествую- щий разработке проекта лесного плана Забайкальского края, %
				запланированны е на период действия предыдущего лесного плана Забайкальского края (2009-2017)	фактические за период действия предыдущего лесного плана Забайкальского края (2009-2017)	запланирован- ные на год, предшествующи й разработке проекта лесного плана Забайкальского края (2017)	фактические за год, предшествующи й разработке проекта лесного плана Забайкальского края (2017)		
1	2	3	4	5	6	7	8	9	10
	статья 6 Лесного кодекса Российской Федерации								

».

9. Приложения № 9–11 к лесному плану Забайкальского края изложить в следующей редакции:



«ПРИЛОЖЕНИЕ 9
к лесному плану Забайкальского края
в редакции постановления
Губернатора Забайкальского края
от 19 мая 2026 года № 66)

Мероприятия по охране лесов, организации охраны лесов от пожаров за период действия предыдущего лесного плана Забайкальского края и показатели на период действия разрабатываемого лесного плана Забайкальского края

№ п/п	Наименование мероприятий по охране лесов	Единица измере- ния	Объемы выполнения мероприятий																	
			плановые на период действия предыдущего лесного плана по источникам финансирования						фактические за период действия предыдущего лесного плана по источникам финансирования						плановые на период действия разрабатываемого лесного плана Забайкальского края по источникам финансирования					
			За счет средств Федерального бюджета	За счет средств бюджета Забайкальского края	За счет средств местных бюджетов	За счет средств лиц, использующих леса	За счет иных источников	Всего	За счет средств Федерального бюджета	За счет средств бюджета Забайкальского края	За счет средств местных бюджетов	За счет средств лиц, использующих леса	За счет иных источников	Всего	За счет средств Федерального бюджета	За счет средств бюджета Забайкальского края	За счет средств местных бюджетов	За счет средств лиц, использующих леса	За счет иных источников	Всего
1	2	3	4	5	6	7	8	9	10	11	12	13	14	15	16	17	18	19	20	21
			Леса, расположенные на землях лесного фонда																	
1.1.	Создание лесных дорог, предназначенных для охраны лесов от пожаров	км	558	0	0	1107	0	1665	483	0	0	1170	0	1653	460	0	0	241	0	701

№ п/п	Наименование мероприятий по охране лесов	Единица измерения	Объемы выполнения мероприятий																	
			плановые на период действия предыдущего лесного плана по источникам финансирования						фактические за период действия предыдущего лесного плана по источникам финансирования						плановые на период действия разрабатываемого лесного плана Забайкальского края по источникам финансирования					
			За счет средств федерального бюджета	За счет средств бюджета Забайкальского края	За счет средств местных бюджетов	За счет средств лиц, использующих леса	За счет иных источников	Всего	За счет средств федерального бюджета	За счет средств бюджета Забайкальского края	За счет средств местных бюджетов	За счет средств лиц, использующих леса	За счет иных источников	Всего	За счет средств федерального бюджета	За счет средств бюджета Забайкальского края	За счет средств местных бюджетов	За счет средств лиц, использующих леса	За счет иных источников	Всего
4	5	6	7	8	9	10	11	12	13	14	15	16	17	18	19	20	21			
1.2.	Содержание и эксплуатация дорог, предназначенных для охраны лесов от пожаров	км	1881	0	0	1910	0	3791	1736	0	0	4497	0	6233	4600	0	0	675	0	5275
1.3.	Прокладка просек, противопожарных разрывов	км	326	0	0	143	0	469	188	0	0	30	0	218	41,9	0	0	0	0	41,9
1.4.	Устройство противопожарных минерализованных полос	км	18728	0	0	10432	0	29160	17352	1896	0	7236	0	26484	12000	0	0	4740	0	16740
1.5.	Прочистка и обновление просек, противопожарных разрывов	км	254	0	0	1	0	255	234	0	0	1	0	235	306	0	0	1,1	0	307,1
1.6.	Прочистка и обновление противопожарных минерализованных	км	81254	0	0	54916	0	136170	66105	0	0	11519	0	77624	59000	0	0	5890	0	64890

№ п/п	Наименование мероприятий по охране лесов	Единица измерения	Объемы выполнения мероприятий																	
			плановые на период действия предыдущего лесного плана по источникам финансирования						фактические за период действия предыдущего лесного плана по источникам финансирования						плановые на период действия разрабатываемого лесного плана Забайкальского края по источникам финансирования					
			За счет средств федерального бюджета	За счет средств бюджета Забайкальского края	За счет средств местных бюджетов	За счет средств лиц, использующих леса	За счет иных источников	Всего	За счет средств федерального бюджета	За счет средств бюджета Забайкальского края	За счет средств местных бюджетов	За счет средств лиц, использующих леса	За счет иных источников	Всего	За счет средств федерального бюджета	За счет средств бюджета Забайкальского края	За счет средств местных бюджетов	За счет средств лиц, использующих леса	За счет иных источников	Всего
4	5	6	7	8	9	10	11	12	13	14	15	16	17	18	19	20	21			
1	2	3	4	5	6	7	8	9	10	11	12	13	14	15	16	17	18	19	20	21
	полос																			
1.7.	Проведение профилактического контролируемого противопожарного выжигания хвороста, лесной подстилки, сухой травы и других лесных горючих материалов	тыс. га	2512,1	0	0	1866,1	0	4378,2	1510	0	0	90	0	1600	378	0	0	0	0	378
1.8.	Установка и размещение содержащих информацию о мерах пожарной безопасности в лесах																			
1.8.1.	стендов	шт.	81	0	0	297	0	378	76	0	0	22	0	98	300	0	0	370	0	670
1.8.2.	плакатов	шт.	1971	0	0	0	0	1971	2983	0	0	121	0	3104	7760	0	0	0	0	7760
1.8.3.	объявлений (аншлагов) и других	шт.	31000	0	0	278	0	31278	31012	0	0	2553	0	33565	10530	0	0	1960	0	12490

№ п/п	Наименование мероприятий по охране лесов	Единица измерения	Объемы выполнения мероприятий																	
			плановые на период действия предыдущего лесного плана по источникам финансирования						фактические за период действия предыдущего лесного плана по источникам финансирования						плановые на период действия разрабатываемого лесного плана Забайкальского края по источникам финансирования					
			За счет средств федерального бюджета	За счет средств бюджета Забайкальского края	За счет средств местных бюджетов	За счет средств лиц, использующих леса	За счет иных источников	Всего	За счет средств федерального бюджета	За счет средств бюджета Забайкальского края	За счет средств местных бюджетов	За счет средств лиц, использующих леса	За счет иных источников	Всего	За счет средств федерального бюджета	За счет средств бюджета Забайкальского края	За счет средств местных бюджетов	За счет средств лиц, использующих леса	За счет иных источников	Всего
4	5	6	7	8	9	10	11	12	13	14	15	16	17	18	19	20	21			
1	2	3	4	5	6	7	8	9	10	11	12	13	14	15	16	17	18	19	20	21
	знаков и указателей																			
1.9.	Благоустройство зон отдыха граждан, пребывающих в лесах в соответствии со статьей 11 Лесного кодекса Российской Федерации	шт.	212	0	0	644	0	966	206	0	0	1767	0	1973	900	0	0	721	0	1621
1.10.	Установка и эксплуатация щлагбаумов, устройство преград, обеспечивающих ограничение пребывания граждан в лесах в целях обеспечения пожарной безопасности	шт.	432	0	0	351	0	783	424	0	0	1072	0	1496	1260	0	0	1380	0	2640
1.11.	Строительство, реконструкция и эксплуатация	га	0	0	0	24	0	24	0	0	0	41	0	41	0	0	0	77	0	77

№ п/п	Наименование мероприятий по охране лесов	Единица измерения	Объемы выполнения мероприятий																	
			плановые на период действия предыдущего лесного плана по источникам финансирования						фактические за период действия предыдущего лесного плана по источникам финансирования						плановые на период действия разрабатываемого лесного плана Забайкальского края по источникам финансирования					
			За счет средств федерального бюджета	За счет средств бюджета Забайкальского края	За счет средств местных бюджетов	За счет средств лиц, использующих леса	За счет иных источников	Всего	За счет средств федерального бюджета	За счет средств бюджета Забайкальского края	За счет средств местных бюджетов	За счет средств лиц, использующих леса	За счет иных источников	Всего	За счет средств федерального бюджета	За счет средств бюджета Забайкальского края	За счет средств местных бюджетов	За счет средств лиц, использующих леса	За счет иных источников	Всего
4	5	6	7	8	9	10	11	12	13	14	15	16	17	18	19	20	21			
	посадочных площадок для самолетов, вертолетов, используемых в целях проведения авиационных работ по охране и защите лесов																			
1.12.	Строительство, реконструкция и эксплуатация																			
1.12.1.	пожарных наблюдательных пунктов (вышек, мачт, павильонов, и других наблюдательных пунктов)	шт.	5	0	0	160	0	165	5	0	0	216	0	221	30	0	0	335	0	365
1.12.2.	пунктов сосредоточения противопожарного инвентаря	шт.	103	0	0	590	0	693	99	0	0	1080	0	1179	360	0	0	1960	0	2320

№ п/п	Наименование мероприятий по охране лесов	Единица измерения	Объемы выполнения мероприятий																	
			плановые на период действия предыдущего лесного плана по источникам финансирования						фактические за период действия предыдущего лесного плана по источникам финансирования						плановые на период действия разрабатываемого лесного плана Забайкальского края по источникам финансирования					
			За счет средств федерального бюджета	за счет средств бюджета Забайкальского края	за счет средств местных бюджетов	За счет средств лиц, использующих леса	за счет иных источников	Всего	За счет средств федерального бюджета	за счет средств бюджета Забайкальского края	за счет средств местных бюджетов	За счет средств лиц, использующих леса	за счет иных источников	Всего	За счет средств федерального бюджета	за счет средств бюджета Забайкальского края	за счет средств местных бюджетов	За счет средств лиц, использующих леса	за счет иных источников	Всего
4	5	6	7	8	9	10	11	12	13	14	15	16	17	18	19	20	21			
1.13.	Устройство подъездов к источникам противопожарного водоснабжения	шт.	17	0	0	262	0	279	17	0	0	223	0	240	270	0	0	192	0	462
1.14.	Эксплуатация пожарных водоемов и подъездов к источникам водоснабжения	шт.	60	0	0	831	0	891	60	0	0	137	0	197	930	0	0	886	0	1816
1.15.	Создание и содержание противопожарных раслонов	км	0	0	0	0	0	0	0	0	0	0	0	0	198,2	0	0	0	0	198,2
1.16.	Мониторинг пожарной опасности в лесах и лесных пожаров путем наземного патрулирования лесов	тыс. га	17917	0	0	0	0	17917	17917	0	0	0	0	17917	1835,3	0	0	0	0	1835,3
1.17.	Мониторинг пожарной опасности в	тыс. га	182008	0	0	0	0	182008	182008	0	0	0	0	182008	28410,2	0	0	0	0	28410,2

№ п/п	Наименование мероприятий по охране лесов	Единица измерения	Объемы выполнения мероприятий																	
			плановые на период действия предыдущего лесного плана по источникам финансирования						фактические за период действия предыдущего лесного плана по источникам финансирования						плановые на период действия разрабатываемого лесного плана Забайкальского края по источникам финансирования					
			За счет средств федерального бюджета	За счет средств бюджета Забайкальского края	За счет средств местных бюджетов	За счет средств лиц, использующих леса	За счет иных источников	Всего	За счет средств федерального бюджета	За счет средств бюджета Забайкальского края	За счет средств местных бюджетов	За счет средств лиц, использующих леса	За счет иных источников	Всего	За счет средств федерального бюджета	За счет средств бюджета Забайкальского края	За счет средств местных бюджетов	За счет средств лиц, использующих леса	За счет иных источников	Всего
4	5	6	7	8	9	10	11	12	13	14	15	16	17	18	19	20	21			
	пожаров																			
2.2.	Содержание и эксплуатация дорог, предназначенных для охраны лесов от пожаров	км	0	0	0	0	0	0	0	0	0	0	0	0	700	0	0	0	0	700
2.3.	Прокладка просек, противопожарных разрывов	км	0	0	0	0	0	0	0	0	0	0	0	0	0	0	0	0	0	0
2.4.	Устройство противопожарных минерализованных полос	км	810	0	0	0	0	810	30	0	0	0	0	30	30	0	0	0	0	30
2.5.	Прочистка и обновление просек, противопожарных разрывов	км	0	0	0	0	0	0	0	0	0	0	0	0	0	0	0	0	0	0
2.6.	Прочистка и обновление противопожарных	км	825	0	0	0	0	825	50	0	0	0	0	50	60	0	0	0	0	60

№ п/п	Наименование мероприятий по охране лесов	Единица измерения	Объемы выполнения мероприятий																	
			плановые на период действия предыдущего лесного плана по источникам финансирования						фактические за период действия предыдущего лесного плана по источникам финансирования						плановые на период действия разрабатываемого лесного плана Забайкальского края по источникам финансирования					
			За счет средств федерального бюджета	за счет средств бюджета Забайкальского края	за счет средств местных бюджетов	За счет средств лиц, использующих леса	за счет иных источников	Всего	За счет средств федерального бюджета	за счет средств бюджета Забайкальского края	за счет средств местных бюджетов	За счет средств лиц, использующих леса	за счет иных источников	Всего	За счет средств федерального бюджета	за счет средств бюджета Забайкальского края	за счет средств местных бюджетов	За счет средств лиц, использующих леса	за счет иных источников	Всего
4	5	6	7	8	9	10	11	12	13	14	15	16	17	18	19	20	21			
1	2	3	4	5	6	7	8	9	10	11	12	13	14	15	16	17	18	19	20	21
	минерализованных полос																			
2.7.	Проведение профилактического контролируемого противопожарного выжигания хвороста, лесной подстилки, сухой травы и других лесных горючих материалов	тыс. га	2,1	0	0	0	0	2,1	2,1	0	0	0	0	2,1	0	0	0	0	0	0
2.8.	Установка и размещение содержащих информацию о мерах пожарной безопасности в лесах:																			
2.8.1.	стендов	шт.	24	0	0	0	0	24	24	0	0	0	0	24	30	0	0	0	0	30
2.8.2.	плакатов	шт.	24	0	0	0	0	24	24	0	0	0	0	24	30	0	0	0	0	30
2.8.3.	объявлений	шт.	30	0	0	0	0	30	30	0	0	0	0	30	30	0	0	0	0	30

№ п/п	Наименование мероприятий по охране лесов	Единица измерения	Объемы выполнения мероприятий																	
			плановые на период действия предыдущего лесного плана по источникам финансирования						фактические за период действия предыдущего лесного плана по источникам финансирования						плановые на период действия разрабатываемого лесного плана Забайкальского края по источникам финансирования					
			За счет средств федерального бюджета	За счет средств бюджета Забайкальского края	За счет средств местных бюджетов	За счет средств лиц, использующих леса	За счет иных источников	Всего	За счет средств федерального бюджета	За счет средств бюджета Забайкальского края	За счет средств местных бюджетов	За счет средств лиц, использующих леса	За счет иных источников	Всего	За счет средств федерального бюджета	За счет средств бюджета Забайкальского края	За счет средств местных бюджетов	За счет средств лиц, использующих леса	За счет иных источников	Всего
4	5	6	7	8	9	10	11	12	13	14	15	16	17	18	19	20	21			
1	2	3	4	5	6	7	8	9	10	11	12	13	14	15	16	17	18	19	20	21
	(аншлагов) и других знаков и указателей																			
2.9.	Благоустройство зон отдыха граждан, пребывающих в лесах в соответствии со статьей 11 Лесного кодекса Российской Федерации	шт.	12	0	0	0	0	12	12	0	0	0	0	12	20	0	0	0	0	20
2.10.	Установка и эксплуатация шлагбаумов, устройство преград, обеспечивающих ограничение пребывания граждан в лесах в целях обеспечения пожарной безопасности	шт.	6	0	0	0	0	6	6	0	0	0	0	6	10	0	0	0	0	10
2.11.	Строительство, реконструкция и	га	2	0	0	0	0	2	2	0	0	0	0	2	2	0	0	0	0	2

№ п/п	Наименование мероприятий по охране лесов	Единица измерения	Объемы выполнения мероприятий																	
			плановые на период действия предыдущего лесного плана по источникам финансирования						фактические за период действия предыдущего лесного плана по источникам финансирования						плановые на период действия разрабатываемого лесного плана Забайкальского края по источникам финансирования					
			За счет средств федерального бюджета	За счет средств бюджета Забайкальского края	За счет средств местных бюджетов	За счет средств лиц, использующих леса	За счет иных источников	Всего	За счет средств федерального бюджета	За счет средств бюджета Забайкальского края	За счет средств местных бюджетов	За счет средств лиц, использующих леса	За счет иных источников	Всего	За счет средств федерального бюджета	За счет средств бюджета Забайкальского края	За счет средств местных бюджетов	За счет средств лиц, использующих леса	За счет иных источников	Всего
4	5	6	7	8	9	10	11	12	13	14	15	16	17	18	19	20	21			
1	2	3																		
	эксплуатация посадочных площадок для самолетов, вертолетов, используемых в целях проведения авиационных работ по охране и защите лесов																			
2.12.	Строительство, реконструкция и эксплуатация:																			
2.12.1.	пожарных наблюдательных пунктов (вышек, мачт, павильонов, и других наблюдательных пунктов)	шт.	2	0	0	0	0	2	2	0	0	0	0	2	2	0	0	0	0	2
2.12.2.	пунктов сосредоточения противопожарного инвентаря	шт.	6	0	0	0	0	6	6	0	0	0	0	6	6	0	0	0	0	6

№ п/п	Наименование мероприятий по охране лесов	Единица измерения	Объемы выполнения мероприятий																	
			плановые на период действия предыдущего лесного плана по источникам финансирования						фактические за период действия предыдущего лесного плана по источникам финансирования						плановые на период действия разрабатываемого лесного плана Забайкальского края по источникам финансирования					
			За счет средств федерального бюджета	За счет средств бюджета Забайкальского края	За счет средств местных бюджетов	За счет средств лиц, использующих леса	За счет иных источников	Всего	За счет средств федерального бюджета	За счет средств бюджета Забайкальского края	За счет средств местных бюджетов	За счет средств лиц, использующих леса	За счет иных источников	Всего	За счет средств федерального бюджета	За счет средств бюджета Забайкальского края	За счет средств местных бюджетов	За счет средств лиц, использующих леса	За счет иных источников	Всего
4	5	6	7	8	9	10	11	12	13	14	15	16	17	18	19	20	21			
1	2	3	4	5	6	7	8	9	10	11	12	13	14	15	16	17	18	19	20	21
2.13.	Устройство подъездов к источникам противопожарного водоснабжения	шт.	2	0	0	0	0	2	2	0	0	0	0	2	2	0	0	0	0	2
2.14.	Эксплуатация пожарных водоемов и подъездов к источникам водоснабжения	шт.	2	0	0	0	0	2	2	0	0	0	0	2	4	0	0	0	0	4
2.15.	Создание и содержание противопожарных раслонов и устройство лиственных опушек	км	0	0	0	0	0	0	0	0	0	0	0	0	0	0	0	0	0	0
2.16.	Мониторинг пожарной опасности в лесах и лесных пожаров путем наземного патрулирования лесов	тыс. га	524,7	0	0	0	0	524,7	524,7	0	0	0	0	524,7	524,7	0	0	0	0	524,7

№ п/п	Наименование мероприятий по охране лесов	Единица измерения	Объемы выполнения мероприятий																	
			плановые на период действия предыдущего лесного плана по источникам финансирования						фактические за период действия предыдущего лесного плана по источникам финансирования						плановые на период действия разрабатываемого лесного плана Забайкальского края по источникам финансирования					
			За счет средств федерального бюджета	за счет средств бюджета Забайкальского края	за счет средств местных бюджетов	За счет средств лиц, использующих леса	за счет иных источников	Всего	За счет средств федерального бюджета	за счет средств бюджета Забайкальского края	за счет средств местных бюджетов	За счет средств лиц, использующих леса	за счет иных источников	Всего	За счет средств федерального бюджета	за счет средств бюджета Забайкальского края	за счет средств местных бюджетов	За счет средств лиц, использующих леса	за счет иных источников	Всего
4	5	6	7	8	9	10	11	12	13	14	15	16	17	18	19	20	21			
2.17.	Мониторинг пожарной опасности в лесах и лесных пожарах путем авиационного мониторинга пожарной опасности в лесах и лесных пожарах	тыс. га	247,8	0	0	0	0	247,8	247,8	0	0	0	0	247,8	247,8	0	0	0	0	247,8
2.18.	Мониторинг пожарной опасности в лесах и лесных пожарах путем космического мониторинга пожарной опасности в лесах и лесных пожарах	тыс. га	0	0	0	0	0	0	0	0	0	0	0	0	0	0	0	0	0	0
Всего по Забайкальскому краю																				
3.1.	Создание лесных дорог, предназначенных для	км	558	0	0	1107	0	1665	483	0	0	1170	0	1653	460	0	0	241	0	701

№ п/п	Наименование мероприятий по охране лесов	Единица измерения	Объемы выполнения мероприятий																	
			плановые на период действия предыдущего лесного плана по источникам финансирования						фактические за период действия предыдущего лесного плана по источникам финансирования						плановые на период действия разрабатываемого лесного плана Забайкальского края по источникам финансирования					
			За счет средств федерального бюджета	За счет средств бюджета Забайкальского края	За счет средств местных бюджетов	За счет средств лиц, использующих леса	За счет иных источников	Всего	За счет средств федерального бюджета	За счет средств бюджета Забайкальского края	За счет средств местных бюджетов	За счет средств лиц, использующих леса	За счет иных источников	Всего	За счет средств федерального бюджета	За счет средств бюджета Забайкальского края	За счет средств местных бюджетов	За счет средств лиц, использующих леса	За счет иных источников	Всего
4	5	6	7	8	9	10	11	12	13	14	15	16	17	18	19	20	21			
1	2	3	4	5	6	7	8	9	10	11	12	13	14	15	16	17	18	19	20	21
	охраны лесов от пожаров																			
3.2.	Содержание и эксплуатация дорог, предназначенных для охраны лесов от пожаров	км	1881	0	0	1910	0	3791	1736	0	0	4497	0	6233	5300	0	0	675	0	5975
3.3.	Прокладка просек, противопожарных разрывов	км	326	0	0	143	0	469	188	0	0	30	0	218	41,9	0	0	0	0	41,9
3.4.	Устройство противопожарных минерализованных полос	км	19538	0	0	10432	0	29970	17382	1896	0	7236	0	26514	12030	0	0	4740	0	16770
3.5.	Прочистка и обновление просек, противопожарных разрывов	км	254	0	0	1	0	255	234	0	0	1	0	235	306	0	0	1,1	0	307,1
3.6.	Прочистка и обновление	км	82079	0	0	54916	0	136995	66155	0	0	11519	0	77674	59060	0	0	5890	0	64950

№ п/п	Наименование мероприятий по охране лесов	Единица измерения	Объемы выполнения мероприятий																	
			плановые на период действия предыдущего лесного плана по источникам финансирования						фактические за период действия предыдущего лесного плана по источникам финансирования						плановые на период действия разрабатываемого лесного плана Забайкальского края по источникам финансирования					
			За счет средств федерального бюджета	За счет средств бюджета Забайкальского края	За счет средств местных бюджетов	За счет средств лиц, использующих леса	За счет иных источников	Всего	За счет средств федерального бюджета	За счет средств бюджета Забайкальского края	За счет средств местных бюджетов	За счет средств лиц, использующих леса	За счет иных источников	Всего	За счет средств федерального бюджета	За счет средств бюджета Забайкальского края	За счет средств местных бюджетов	За счет средств лиц, использующих леса	За счет иных источников	Всего
4	5	6	7	8	9	10	11	12	13	14	15	16	17	18	19	20	21			
1	2	3	4	5	6	7	8	9	10	11	12	13	14	15	16	17	18	19	20	21
	противопожарных минерализованных полос																			
3.7.	Проведение профилактического контролируемого противопожарного выжигания хвороста, лесной подстилки, сухой травы и других лесных горючих материалов	тыс. га	2514,2	0	0	1866,1	0	4380,3	1512,1	0	0	90	0	1602,1	378	0	0	0	0	378
3.8.	Установка и размещение содержащих информацию о мерах пожарной безопасности в лесах:																			
3.8.1.	стендов	шт.	105	0	0	297	0	402	100	0	0	22	0	122	330	0	0	370	0	700
3.8.2.	плакатов	шт.	2001	0	0	0	0	11995	3007	0	0	121	0	3128	7790	0	0	0	0	7790

№ п/п	Наименование мероприятий по охране лесов	Единица измерения	Объемы выполнения мероприятий																	
			плановые на период действия предыдущего лесного плана по источникам финансирования						фактические за период действия предыдущего лесного плана по источникам финансирования						плановые на период действия разрабатываемого лесного плана Забайкальского края по источникам финансирования					
			За счет средств федерального бюджета	За счет средств бюджета Забайкальского края	За счет средств местных бюджетов	За счет средств лиц, использующих леса	За счет иных источников	Всего	За счет средств федерального бюджета	За счет средств бюджета Забайкальского края	За счет средств местных бюджетов	За счет средств лиц, использующих леса	За счет иных источников	Всего	За счет средств федерального бюджета	За счет средств бюджета Забайкальского края	За счет средств местных бюджетов	За счет средств лиц, использующих леса	За счет иных источников	Всего
4	5	6	7	8	9	10	11	12	13	14	15	16	17	18	19	20	21			
3.8.3.	объявлений (аншлагов) и других знаков и указателей	шт.	31000	0	0	278	0	31308	31042	0	0	2553	0	33595	10560	0	0	1960	0	12520
3.9.	Благоустройство зон отдыха граждан, пребывающих в лесах в соответствии со статьей 11 Лесного кодекса Российской Федерации	шт.	224	0	0	644	0	978	218	0	0	1767	0	1985	920	0	0	721	0	1641
3.10.	Установка и эксплуатация щитов, установка преград, обеспечивающих ограничение пребывания граждан в лесах в целях обеспечения пожарной безопасности	шт.	438	0	0	351	0	789	430	0	0	1072	0	1502	1270	0	0	1380	0	2650

№ п/п	Наименование мероприятий по охране лесов	Единица измерения	Объемы выполнения мероприятий																	
			плановые на период действия предыдущего лесного плана по источникам финансирования						фактические за период действия предыдущего лесного плана по источникам финансирования						плановые на период действия разрабатываемого лесного плана Забайкальского края по источникам финансирования					
			За счет средств федерального бюджета	За счет средств бюджета Забайкальского края	За счет средств местных бюджетов	За счет средств лиц, использующих леса	За счет иных источников	Всего	За счет средств федерального бюджета	За счет средств бюджета Забайкальского края	За счет средств местных бюджетов	За счет средств лиц, использующих леса	За счет иных источников	Всего	За счет средств федерального бюджета	За счет средств бюджета Забайкальского края	За счет средств местных бюджетов	За счет средств лиц, использующих леса	За счет иных источников	Всего
4	5	6	7	8	9	10	11	12	13	14	15	16	17	18	19	20	21			
1	2	3	4	5	6	7	8	9	10	11	12	13	14	15	16	17	18	19	20	21
3.11.	Строительство, реконструкция и эксплуатация посадочных площадок для самолетов, вертолетов, используемых в целях проведения авиационных работ по охране и защите лесов	га	2	0	0	24	0	26	2	0	0	41	0	43	2	0	0	77	0	79
3.12.	Строительство, реконструкция и эксплуатация																			
3.12.1.	пожарных наблюдательных пунктов (вышек, мачт, павильонов, и других наблюдательных пунктов)	шт.	7	0	0	165	0	172	7	0	0	216	0	223	32	0	0	335	0	367
3.12.2.	пунктов сосредоточения противопожарного	шт.	109	0	0	590	0	705	105	0	0	1080	0	1185	366	0	0	1960	0	2326

№ п/п	Наименование мероприятий по охране лесов	Единица измерения	Объемы выполнения мероприятий																	
			плановые на период действия предыдущего лесного плана по источникам финансирования						фактические за период действия предыдущего лесного плана по источникам финансирования						плановые на период действия разрабатываемого лесного плана Забайкальского края по источникам финансирования					
			За счет средств федерального бюджета	За счет средств бюджета Забайкальского края	За счет средств местных бюджетов	За счет средств лиц, использующих леса	За счет иных источников	Всего	За счет средств федерального бюджета	За счет средств бюджета Забайкальского края	За счет средств местных бюджетов	За счет средств лиц, использующих леса	За счет иных источников	Всего	За счет средств федерального бюджета	За счет средств бюджета Забайкальского края	За счет средств местных бюджетов	За счет средств лиц, использующих леса	За счет иных источников	Всего
4	5	6	7	8	9	10	11	12	13	14	15	16	17	18	19	20	21			
1	2	3	4	5	6	7	8	9	10	11	12	13	14	15	16	17	18	19	20	21
	инвентаря																			
3.13.	Устройство подъездов к источникам противопожарного водоснабжения	шт.	19	0	0	262	0	283	19	0	0	223	0	242	272	0	0	192	0	464
3.14.	Эксплуатация пожарных водоемов и подъездов к источникам водоснабжения	шт.	62	0	0	831	0	895	62	0	0	137	0	199	934	0	0	886	0	1820
3.15.	Создание и содержание противопожарных заслонов и устройство лиственных опушек	км	0	0	0	0	0	0	0	0	0	0	0	0	198,2	0	0	0	0	198,2
3.16.	Мониторинг пожарной опасности в лесах и лесных пожарах путем наземного	тыс. га	18441	0	0	0	0	18441	18441	0	0	0	0	18441	2360	0	0	0	0	2360

№ п/п	Наименование мероприятий по охране лесов	Единица измерения	Объемы выполнения мероприятий																	
			плановые на период действия предыдущего лесного плана по источникам финансирования						фактические за период действия предыдущего лесного плана по источникам финансирования						плановые на период действия разрабатываемого лесного плана Забайкальского края по источникам финансирования					
			За счет средств федерального бюджета	За счет средств бюджета Забайкальского края	За счет средств местных бюджетов	За счет средств лиц, использующих леса	За счет иных источников	Всего	За счет средств федерального бюджета	За счет средств бюджета Забайкальского края	За счет средств местных бюджетов	За счет средств лиц, использующих леса	За счет иных источников	Всего	За счет средств федерального бюджета	За счет средств бюджета Забайкальского края	За счет средств местных бюджетов	За счет средств лиц, использующих леса	За счет иных источников	Всего
4	5	6	7	8	9	10	11	12	13	14	15	16	17	18	19	20	21			
1	2	3	4	5	6	7	8	9	10	11	12	13	14	15	16	17	18	19	20	21
	патрулирования лесов																			
3.17.	Мониторинг пожарной опасности в лесах и лесных пожарах путем авиационного мониторинга пожарной опасности в лесах и лесных пожаров	тыс. га	182256	0	0	0	0	182256	182256	0	0	0	0	182256	28658	0	0	0	0	28658
3.18.	Мониторинг пожарной опасности в лесах и лесных пожаров путем космического мониторинга пожарной опасности в лесах и лесных пожаров	тыс. га	126223	0	0	0	0	126223	126223	0	0	0	0	126223	2371,4	0	0	0	0	2371,4



ПРИЛОЖЕНИЕ 10

к плану Зabaykalsкого края
 в редакции постановления
 Губернатора Зabaykalsкого края
 от 29 мая 2026 года № 66)

Мероприятия по защите лесов за период действия предыдущего лесного плана Зabaykalsкого края и показатели на период действия
 разрабатываемого лесного плана Зabaykalsкого края

№ п/п	Наименование мероприятий по защите лесов	Единица измерения	Объемы выполнения мероприятий																	
			плановые на период действия предыдущего лесного плана по источникам финансирования						фактические на период действия предыдущего лесного плана по источникам финансирования						плановые на период действия разрабатываемого лесного плана Зabaykalsкого края по источникам финансирования					
			За счет средств федерального бюджета	За счет средств Зabaykalsкого края	За счет средств местных бюджетов	За счет средств лиц, использующих леса	За счет иных источников	Всего	За счет средств федерального бюджета	За счет средств Зabaykalsкого края	За счет средств местных бюджетов	За счет средств лиц, использующих леса	За счет иных источников	Всего	За счет средств федерального бюджета	За счет средств Зabaykalsкого края	За счет средств местных бюджетов	За счет средств лиц, использующих леса	За счет иных источников	Всего
4	5	6	7	8	9	10	11	12	13	14	15	16	17	18	19	20	21			
Леса, расположенные на землях лесного фонда																				
1.	Лесопатологическое обследование	тыс.га	395,9	0	0	0	0	395,9	476,6	0	0	15,5	0	492,1	453,7	0	0	0,3	2	456
2.	Санитарно-оздоровительные мероприятия, в том числе:	тыс.га	0	0	0	56,4	0	56,4	3,8	0,1	0	115,7	0	119,6	9,8	0	0	0,3	52,8	62,9
		тыс.м ³	0	0	0	3087,1	0	3087,1	154,8	1,1	0	7623,9	0	7779,8	288,8	0	0	21,9	3934,9	4245,6
3.	Сплошные санитарные рубки	тыс.га	0	0	0	35,2	0	35,2	1,5	0	0	95	0	96,5	4,8	0	0	0	50,8	55,6
		тыс.м ³	0	0	0	2684,1	0	2684,1	130,1	0	0	7042,2	0	7172,3	179,2	0	0	0	3845,8	4025
4.	Выборочные санитарные рубки	тыс.га	0	0	0	12	0	12	0,3	0	0	11,5	0	11,8	0,5	0	0	0,2	2	2,7
		тыс.м ³	0	0	0	403	0	403	11,8	0	0	336,6	0	348,4	26,6	0	0	21,9	88,9	137,4

№ п/п	Наименование мероприятий по защите лесов	Единица измерения	Объемы выполнения мероприятий																	
			плановые на период действия предыдущего лесного плана по источникам финансирования						фактические на период действия предыдущего лесного плана по источникам финансирования						плановые на период действия разрабатываемого лесного плана Забайкальского края по источникам финансирования					
			За счет средств федерального бюджета	За счет средств Забайкальского края	За счет средств местных бюджетов	За счет средств лиц, использующих леса	За счет иных источников	Всего	За счет средств федерального бюджета	За счет средств Забайкальского края	За счет средств местных бюджетов	За счет средств лиц, использующих леса	За счет иных источников	Всего	За счет средств федерального бюджета	За счет средств Забайкальского края	За счет средств местных бюджетов	За счет средств лиц, использующих леса	За счет иных источников	Всего
4	5	6	7	8	9	10	11	12	13	14	15	16	17	18	19	20	21			
1	2	3	4	5	6	7	8	9	10	11	12	13	14	15	16	17	18	19	20	21
5.	Уборка неликвидной древесины	тыс.га	0	0	0	9,2	0	9,2	2	0,1	0	9,2	0	11,3	4,5	0	0	0,1	0	4,6
		тыс.м³	0	0	0	4832,3	0	4832,3	12,9	1,1	0	245,1	0	259,1	83	0	0	0	0,2	83,2
Леса, расположенные на землях особо охраняемых природных территорий																				
1.	Лесопатологическое обследование	тыс.га	0	0	0	0	0	0	0	0	0	0	0	0	0	0	0	0	0	0
2.	Санитарно-оздоровительные мероприятия, в том числе:	тыс.га	2,3	0	0	0	0	2,3	2,3	0	0	0	0	2,3	1,4	0	0	0	0	1,4
		тыс.м³	13,5	0	0	0	0	13,5	13,5	0	0	0	0	13,5	15	0	0	0	0	15
3.	Сплошные санитарные рубки	тыс.га	0,2	0	0	0	0	0,2	0,2	0	0	0	0	0,2	0,2	0	0	0	0	0,2
		тыс.м³	9,9	0	0	0	0	9,9	9,9	0	0	0	0	9,9	11	0	0	0	0	11
4.	Выборочные санитарные рубки	тыс.га	2,1	0	0	0	0	2,1	2,1	0	0	0	0	2,1	1,2	0	0	0	0	1,2
		тыс.м³	3,6	0	0	0	0	3,6	3,6	0	0	0	0	3,6	4	0	0	0	0	4
5.	Уборка неликвидной древесины	тыс.га	0	0	0	0	0	0	0	0	0	0	0	0	0	0	0	0	0	0
		тыс.м³	0	0	0	0	0	0	0	0	0	0	0	0	0	0	0	0	0	0
Всего по Забайкальскому краю																				
1.	Лесопатологическое обследование	тыс.га	395,9	0	0	0	0	395,9	476,6	0	0	15,5	0	492,1	453,7	0	0	0,3	2	456

№ п/п	Наименование мероприятий по защите лесов	Единица измерения	Объемы выполнения мероприятий																	
			плановые на период действия предыдущего лесного плана по источникам финансирования						фактические на период действия предыдущего лесного плана по источникам финансирования						плановые на период действия разрабатываемого лесного плана Забайкальского края по источникам финансирования					
			За счет средств федерального бюджета	За счет средств Забайкальского края	За счет средств местных бюджетов	За счет средств лиц, использующих леса	За счет иных источников	Всего	За счет средств федерального бюджета	За счет средств Забайкальского края	За счет средств местных бюджетов	За счет средств лиц, использующих леса	За счет иных источников	Всего	За счет средств федерального бюджета	За счет средств Забайкальского края	За счет средств местных бюджетов	За счет средств лиц, использующих леса	За счет иных источников	Всего
4	5	6	7	8	9	10	11	12	13	14	15	16	17	18	19	20	21			
1	2	3	4	5	6	7	8	9	10	11	12	13	14	15	16	17	18	19	20	21
2.	Санитарно-оздоровительные мероприятия, в том числе:	тыс.га	2,3	0	0	56,4	0	58,7	6,1	0,1	0	115,7	0	121,9	11,2	0	0	0,3	52,8	64,3
		тыс.м ³	13,5	0	0	3087,1	0	3100,6	168,3	1,1	0	7623,9	0	7793,3	303,8	0	0	21,9	3934,9	4260,6
3.	Сплошные санитарные рубки	тыс.га	0,2	0	0	35,2	0	35,4	1,7	0	0	95	0	96,7	5	0	0	0	50,8	55,8
		тыс.м ³	9,9	0	0	2684,1	0	2694	140	0	0	7042,2	0	7182,2	190,2	0	0	0	3845,8	4036
4.	Выборочные санитарные рубки	тыс.га	2,1	0	0	12	0	14,1	2,4	0	0	11,5	0	13,9	1,7	0	0	0,2	2	3,9
		тыс.м ³	3,6	0	0	403	0	403	15,4	0	0	336,6	0	352	30,6	0	0	21,9	88,9	141,4
5.	Уборка неликвидной древесины	тыс.га	0	0	0	9,2	0	9,2	6	0,1	0	9,2	0	15,3	4,5	0	0	0,1	0	4,6
		тыс.м ³	0	0	0	0	0	0	0	0	0	0	0	0	83	0	0	0	0,2	83,2



ПРИЛОЖЕНИЕ 11

к плану Забайкальского края
 редакции постановления
 Губернатора Забайкальского края
 от 29 мая 2026 года № 66)

Мероприятия по воспроизводству лесов за период действия предыдущего лесного плана Забайкальского края и показатели на период действия разрабатываемого лесного плана Забайкальского края

№ п/п	Наименование мероприятий по воспроизводству лесов	Единиц а измере- ния	Объемы выполнения мероприятий																		
			плановые на период действия предыдущего лесного плана по источникам финансирования						фактические за период действия предыдущего лесного плана по источникам финансирования						плановые на период действия разрабатываемого лесного плана Забайкальского края по источникам финансирования						
			За счет средств федерального бюджета	За счет средств бюджета Забайкальского края	За счет средств местных бюджетов	За счет средств лиц, использующих леса	За счет иных источников	Всего	За счет средств федерального бюджета	За счет средств бюджета Забайкальского края	За счет средств местных бюджетов	За счет средств лиц, использующих леса	За счет иных источников	Всего	За счет средств федерального бюджета	За счет средств бюджета Забайкальского края	За счет средств местных бюджетов	За счет средств лиц, использующих леса	За счет иных источников	Всего	
1	2	3	4	5	6	7	8	9	10	11	12	13	14	15	16	17	18	19	20	21	
Леса, расположенные на землях лесного фонда																					
1.1.	Лесовосстановление, всего	га	202611	0	0	5300	0	207911	67448	0	0	60789	0	128237	54210	0	0	47956	417886	520052	
1.1.1.	искусственное лесовосстановление	га	33600	0	0	2200	0	35800	22182	0	0	6000	0	28182	17250	0	0	19456		36706	
1.1.1.1	в том числе компенсационное лесовосстановление	га	0	0	0	0	0	0	0	0	0	0	0	0	0	0	0	13161	0	13161	

№ п/п	Наименование мероприятий по воспроизводству лесов	Единица измерения	Объемы выполнения мероприятий																		
			плановые на период действия предыдущего лесного плана по источникам финансирования						фактические за период действия предыдущего лесного плана по источникам финансирования						плановые на период действия разрабатываемого лесного плана Забайкальского края по источникам финансирования						
			За счет средств федерального бюджета	За счет средств бюджета Забайкальского края	За счет средств местных бюджетов	За счет средств лиц, использующих леса	За счет иных источников	Всего	За счет средств федерального бюджета	За счет средств бюджета Забайкальского края	За счет средств местных бюджетов	За счет средств лиц, использующих леса	За счет иных источников	Всего	За счет средств федерального бюджета	За счет средств бюджета Забайкальского края	За счет средств местных бюджетов	За счет средств лиц, использующих леса	За счет иных источников	Всего	
1	2	3	4	5	6	7	8	9	10	11	12	13	14	15	16	17	18	19	20	21	
	(в рамках 212-ФЗ)																				
1.1.2.	естественное лесовосстановление вследствие природных процессов	га	0	0	0	0	0	0	0	0	0	0	0	0	0	0	0	0	285000	285000	
1.1.3.	естественное лесовосстановление (содействие естественному лесовосстановлению)	га	169011	0	0	3100	0	172111	45266	0	0	54789	0	100055	36960	0	0	28500	132886	198346	
1.2.	Обработка почвы под лесные культуры	га	33600	0	0	2200	0	35800	21162	0	0	2985	0	24147	17250	0	0	19456	0	36706	
1.3.	Агротехнический уход за лесными культурами, всего	га	70038,8	0	0	5536	0	75574,8	41797	0	0	1525	0	43322	67368	0	0	14605	0	81973	
1.3.1.	в том числе агротехнический уход за лесными	га	0	0	0	0	0	0	0	0	0	0	0	0	9450	0	0	1790	0	11240	

№ п/п	Наименование мероприятий по воспроизводству лесов	Единица измерения	Объемы выполнения мероприятий																		
			плановые на период действия предыдущего лесного плана по источникам финансирования						фактические за период действия предыдущего лесного плана по источникам финансирования						плановые на период действия разрабатываемого лесного плана Забайкальского края по источникам финансирования						
			За счет средств федерального бюджета	За счет средств бюджета Забайкальского края	За счет средств местных бюджетов	За счет средств лиц, использующих леса	За счет иных источников	Всего	За счет средств федерального бюджета	За счет средств бюджета Забайкальского края	За счет средств местных бюджетов	За счет средств лиц, использующих леса	За счет иных источников	Всего	За счет средств федерального бюджета	За счет средств бюджета Забайкальского края	За счет средств местных бюджетов	За счет средств лиц, использующих леса	За счет иных источников	Всего	
1	2	3	4	5	6	7	8	9	10	11	12	13	14	15	16	17	18	19	20	21	
	культурами, созданными в рамках «компенсационного» лесовосстановления																				
1.4.	Выращивание стандартного посадочного материала	тыс. шт.	144367,1	0	0	15847,6	0	160214,7	122551	0	0	0	0	122551	0	0	0	6300	190050	196350	
1.5.	Закладка постоянных лесосеменных участков	га	0	0	0	0	0	0	0	0	0	0	0	0	190	0	0	0	0	190	
1.6.	Созданы и развиты (модернизированы) объекты лесного семеноводства и питомнические хозяйства	га	6995,2	0	0	755,6	0	7750,8	164,3	0	0	0	0	164,3	1311,8	0	0	0	0	1311,8	
1.7.	Заготовка семян	кг	17249,8	0	0	1670,7	0	18920,5	13759	0	0	0	0	13759	20260	0	0	0	0	20260	

№ п/п	Наименование мероприятий по воспроизводству лесов	Единица измерения	Объемы выполнения мероприятий																	
			плановые на период действия предыдущего лесного плана по источникам финансирования						фактические за период действия предыдущего лесного плана по источникам финансирования						плановые на период действия разрабатываемого лесного плана Забайкальского края по источникам финансирования					
			За счет средств федерального бюджета	За счет средств бюджета Забайкальского края	За счет средств местных бюджетов	За счет средств лиц, использующих леса	За счет иных источников	Всего	За счет средств федерального бюджета	За счет средств бюджета Забайкальского края	За счет средств местных бюджетов	За счет средств лиц, использующих леса	За счет иных источников	Всего	За счет средств федерального бюджета	За счет средств бюджета Забайкальского края	За счет средств местных бюджетов	За счет средств лиц, использующих леса	За счет иных источников	Всего
4	5	6	7	8	9	10	11	12	13	14	15	16	17	18	19	20	21			
1	2	3																		
	лесных растений																			
1.7.1.	в том числе с улучшенными наследственными свойствами	кг	75	0	0	10	0	85	85	0	0	0	0	85	240	0	0	0	0	240
1.8.	Рубки ухода за лесом (осветления, прочистки)	га	23657	0	0	1195	0	24852	11497	0	0	704	0	12201	14610	0	0	5270	1611	21491
	Леса, расположенные на землях особо охраняемых природных территорий																			
2.1.1.	искусственное лесовосстановление	га	22	0	0	0		22	22	0	0	0		22	36	0	0	0	0	36
2.8.	Рубки ухода за лесом (осветления, прочистки)	га	86	0	0	0		86	86	0	0	0		86	95	0	0	0	0	95
		м3	860	0	0	0		860	860	0	0	0		860	950	0	0	0	0	950
	Всего по Забайкальскому краю																			

№ п/п	Наименование мероприятий по воспроизводству лесов	Единица измерения	Объемы выполнения мероприятий																	
			плановые на период действия предыдущего лесного плана по источникам финансирования						фактические за период действия предыдущего лесного плана по источникам финансирования						плановые на период действия разрабатываемого лесного плана Забайкальского края по источникам финансирования					
			За счет средств федерального бюджета	За счет средств бюджета Забайкальского края	За счет средств местных бюджетов	За счет средств лиц, использующих леса	За счет иных источников	Всего	За счет средств федерального бюджета	За счет средств бюджета Забайкальского края	За счет средств местных бюджетов	За счет средств лиц, использующих леса	За счет иных источников	Всего	За счет средств федерального бюджета	За счет средств бюджета Забайкальского края	За счет средств местных бюджетов	За счет средств лиц, использующих леса	За счет иных источников	Всего
1	2	3	4	5	6	7	8	9	10	11	12	13	14	15	16	17	18	19	20	21
3.1.	Лесовосстановление, всего	га	202611	0	0	5300	0	207911	67448	0	0	60789	0	128237	54246	0	0	47956	417886	520088
3.1.1.	искусственное лесовосстановление	га	33600	0	0	2200	0	35800	22182	0	0	6000	0	28182	17286	0	0	19456	0	36742
3.1.1.1	в том числе компенсационное лесовосстановление (в рамках 212-ФЗ)	га	0	0	0	0	0	0	0	0	0	0	0	0	0	0	0	13161	0	13161
3.1.2.	естественное лесовосстановление вследствие природных процессов	га	0	0	0	0	0	0	0	0	0	0	0	0	0	0	0	0	285000	285000
3.1.3.	естественное лесовосстановление (содействие естественному лесовосстановлению)	га	169011	0	0	3100	0	172111	45266	0	0	54789	0	100055	36960	0	0	28500	132886	198346

№ п/п	Наименование мероприятий по воспроизводству лесов	Единица измерения	Объемы выполнения мероприятий																	
			плановые на период действия предыдущего лесного плана по источникам финансирования						фактические за период действия предыдущего лесного плана по источникам финансирования						плановые на период действия разрабатываемого лесного плана Забайкальского края по источникам финансирования					
			За счет средств федерального бюджета	За счет средств бюджета Забайкальского края	За счет средств местных бюджетов	За счет средств лиц, использующих леса	За счет иных источников	Всего	За счет средств федерального бюджета	За счет средств бюджета Забайкальского края	За счет средств местных бюджетов	За счет средств лиц, использующих леса	За счет иных источников	Всего	За счет средств федерального бюджета	За счет средств бюджета Забайкальского края	За счет средств местных бюджетов	За счет средств лиц, использующих леса	За счет иных источников	Всего
1	2	3	4	5	6	7	8	9	10	11	12	13	14	15	16	17	18	19	20	21
3.2.	Обработка почвы под лесные культуры	га	33600	0	0	2200	0	35800	21162	0	0	2985	0	24147	17250	0	0	19456	0	36706
3.3.	Агротехнический уход за лесными культурами, всего	га	70038,8	0	0	5536	0	75574,8	41797	0	0	1525	0	43322	67368	0	0	14605	0	81973
3.3.1.	в том числе агротехнический уход за лесными культурами, созданными в рамках «компенсационного» лесовосстановления	га	0	0	0	0	0	0	0	0	0	0	0	0	9450	0	0	1790	0	11240
3.4.	Выращивание стандартного посадочного материала	тыс.штг.	144367,1	0	0	15847,6	0	160214,7	122551	0	0	0	0	122551	0	0	0	6300	190050	196350
3.5.	Закладка постоянных лесосеменных	га	0	0	0	0	0	0	0	0	0	0	0	0	190	0	0	0	0	190

№ п/п	Наименование мероприятий по воспроизводству лесов	Единица измерения	Объемы выполнения мероприятий																		
			плановые на период действия предыдущего лесного плана по источникам финансирования						фактические за период действия предыдущего лесного плана по источникам финансирования						плановые на период действия разрабатываемого лесного плана Забайкальского края по источникам финансирования						
			За счет средств федерального бюджета	За счет средств бюджета Забайкальского края	За счет средств местных бюджетов	За счет средств лиц, использующих леса	За счет иных источников	Всего	За счет средств федерального бюджета	За счет средств бюджета Забайкальского края	За счет средств местных бюджетов	За счет средств лиц, использующих леса	За счет иных источников	Всего	За счет средств федерального бюджета	За счет средств бюджета Забайкальского края	За счет средств местных бюджетов	За счет средств лиц, использующих леса	За счет иных источников	Всего	
1	2	3	4	5	6	7	8	9	10	11	12	13	14	15	16	17	18	19	20	21	
	участков																				
3.6.	Созданы и развиты (модернизированы) объекты лесного семеноводства и питомнические хозяйства	га	339	0	0	40,5	0	379,5	121,5	0	0	0	0	121,5	1311,8	0	0	0	0	0	1311,8
3.7.	Заготовка семян лесных растений	кг	17249,8	0	0	1670,7	0	18920,5	13759	0	0	0	0	13759	20260	0	0	0	0	0	20260
3.7.1.	в том числе с улучшенными наследственными свойствами	кг	75	0	0	10	0	85	85	0	0	0	0	85	240	0	0	0	0	0	240
3.8.	Рубки ухода за лесом (осветления, прочистки)	га	23657	0	0	1195	0	24852	11497	0	0	704	0	12201	14705	0	0	5270	1611		21586

».

10. Приложения № 13–15 к лесному плану Забайкальского края изложить в следующей редакции:



«ПРИЛОЖЕНИЕ 13
к лесному плану Забайкальского края
в редакции постановления
Губернатора Забайкальского края
от 29 мая 2026 года № 66)»

Распределение площади лесов и запаса древесины по основным лесообразующим породам за год, предшествующий разработке проекта лесного плана Забайкальского края

№ п/п	Преобладающие древесные и кустарниковые породы	Земли, покрытые лесной растительностью, тыс.га								Общий запас насаждений, млн.м3						Общий средний прирост насаждений	Средний возраст насаждений лет	
		всего	в том числе по группам возраста лесных насаждений						всего	в том числе по группам возраста лесных насаждений								
			молодняки		средневозрастные		спелые и перестойные			молодняки		средневозрастные		спелые и перестойные				
			1 класса	2 класса	всего	в том числе включенные в ежегодный объем использования лесов	приспевающие	всего		в том числе перестойные	1 класс	2 класс	средневозрастные	приспевающие	всего			в том числе перестойные
3	4	5	6	7	8	9	10	11	12	13	14	15	16	17	18	19		
1.		на 1 января 2018 года																
2.		Леса, расположенные на землях лесного фонда																
3.	1. Основные лесообразующие породы																	
4.	Хвойные																	
5.	Сосна	2554,1	442,8	294,6	897,4	388,2	219,1	700,2	207,6	292,3	6,89	19,2	120,6	34,7	111	32,3	3,9	78

№ п/п	Преобладающие древесные и кустарниковые породы	Земли, покрытые лесной растительностью, тыс.га								Общий запас насаждений, млн.м3								Общий средний прирост насаждений	Средний возраст насаждений лет
		всего	в том числе по группам возраста лесных насаждений							всего	в том числе по группам возраста лесных насаждений								
			молодняки		средневозрастные		в том числе включенные в ежегодный объем использования лесов	в том числе в стадии приспевающих	спелые и перестойные		молодняки		средневозрастные	в том числе в стадии приспевающих	спелые и перестойные				
			1 класса	2 класса	всего	всего			всего		в том числе перестойные	1 класса			2 класса	всего	в том числе перестойные		
3	4	5	6	7	8	9	10	11	12	13	14	15	16	17	18	19			
6.	Ель	11,1	0,2	0,4	3,6	2,9	1,3	5,6	1,6	1,3	0	0	0,3	0,15	0,8	0,3	0	99	
7.	Пихта	4,6	0,4	0,4	0,8	0,5	0,3	2,7	1,2	0,8	0	0	0,1	0,1	0,6	0,2	0	103	
8.	Лиственница	15787,3	1337	1438,6	3597,4	1523,5	1771,8	7642,7	2685,4	1648,1	22,14	68,1	388,4	225,3	944,1	344,8	17,8	101	
9.	Кедр	974,5	54,5	106,2	645,4	259,8	118,4	50	0,6	200,6	1,7	10,6	147,2	29,2	12	0,1	1,5	141	
10.	Итого хвойных	19331,8	1834,9	1840,2	5144,6	2174,9	2110,9	8401,2	2896,4	2143,1	30,73	97,9	656,6	289,45	1068,5	377,7	23,2	100	
11.	Мягколиственные																		
12.	Береза	5102,1	677,8	642,7	2719,5	876,7	420,9	641,2	80	312,5	7,4	15	180,2	40,2	69,8	9,6	8,4	36	
13.	Осина	520,2	134,8	109,5	199,1	92,9	41,4	32	9,2	30,1	1,7	3,9	15,4	4,6	4,5	1,5	1,1	24	
14.	Тополь	6,6	1,5	0,7	2,2	0,8	0,5	1,7	0,8	0,41	0	0	0,1	0,1	0,2	0,1	0	36	
15.	Ивы древовидные	2,9	0,2	0,9	1,5	0,3	0,1	0,2	0	0,2	0	0	0,1	0	0	0	0	29	
16.	Ольха серая	1,4	0	0,3	1,1	0,4	0	0	0	0,1	0	0	0,1	0	0	0	0	27	
17.	Ольха черная	0,4	0	0	0,4	0,1	0	0	0	0	0	0	0	0	0	0	0	34	
18.	Итого мягколиственных	5633,6	814,3	754,1	2923,8	971,2	462,9	675,1	90	343,31	9,1	18,9	195,9	44,9	74,5	11,2	9,5	34	

№ п/п	Преобладающие древесные и кустарниковые породы	Земли, покрытые лесной растительностью, тыс.га								Общий запас насаждений, млн.м3								Общий средний прирост насаждений	Средний возраст насаждений лет
		всего	в том числе по группам возраста лесных насаждений							всего	в том числе по группам возраста лесных насаждений								
			молодняки		средневозрастные		в том числе в приспевающих	спелые и перестойные			молодняки		средневозрастные	в том числе в приспевающих	спелые и перестойные				
			1 класса	2 класса	всего	в том числе ежегодный объем использования лесов		всего	в том числе перестойные		1 класса	2 класса			всего	в том числе перестойные			
3	4	5	6	7	8	9	10	11	12	13	14	15	16	17	18	19			
38.	Хвойные																		
39.	Сосна	15,4	2,9	1,1	8	5	1,5	1,9	0,1	1,7	0	0,1	1	0,2	0,3	0	0	85	
40.	Лиственница	144,6	17,3	2,6	49,1	15,5	24,7	50,9	20,7	18	0,2	0,3	5,9	3,6	8	3	0,1	116	
41.	Кедр	49,3	3,9	8,7	23,5	0	6,7	6,5	0,1	7,4	0,1	0,3	3,9	1,3	1,8	0	0	180	
42.	Итого хвойных	209,3	24,1	12,4	80,6	20,5	32,9	59,3	20,9	27,1	0,3	0,7	10,8	5,1	10,1	3	0,1		
43.	Мягколиственные																		
44.	Береза	27,4	8,6	2,8	8,3	2,8	1,8	5,9	1,3	1,4	0	0,1	0,5	0,2	0,7	0,1	0,2	42	
45.	Осина	9,8	3,1	2,3	2,7	0,2	1	0,7	0,3	0,5	0	0,1	0,2	0,1	0,1	0	0	39	
46.	Тополь																		
47.	Ивы древовидные																		
48.	Ольха серая																		
49.	Ольха черная																		
50.	Итого мягколиственных	37,2	11,7	5,1	11	3	2,8	6,6	1,6	1,9	0	0,2	0,7	0,3	0,8	0,1	0,2		

№ п/п	Преобладающие древесные и кустарниковые породы	Земли, покрытые лесной растительностью, тыс.га								Общий запас насаждений, млн.м3							Общий средний прирост насаждений	Средний возраст насаждений лет
		всего	в том числе по группам возраста лесных насаждений							всего	в том числе по группам возраста лесных насаждений							
			молодняки		средневозрастные		всего	спелые и перестойные			молодняки		средневозрастные	всего	спелые и перестойные			
			1 класса	2 класса	всего	в том числе включенные в ежегодный объем использования лесов		в том числе приспевающие	в том числе перестойные		1 класса	2 класса			всего	в том числе перестойные		
3	4	5	6	7	8	9	10	11	12	13	14	15	16	17	18	19		
	породы																	
61.	Всего прочие древесные породы																	
62.	3. Кустарники																	
63.	Березы кустарниковые	12,1	0,1	3,2	8,6	0	0,1	0,1	0	0,2	0	0	0,2	0	0	0	0	30
64.	Ивы кустарниковые (талники)																	
65.	Кедровый стланик	8,6	0	0,1	7,9	0	0,8	0	0	0,5	0	0,4	0,1	0	0	0	0	67
66.	Облепиха																	
67.	Другие кустарники																	
68.	Всего кустарников	20,7	0,1	3,3	16,5	0	0,9	0,1	0	0,7	0	0,4	0,3	0	0	0	0	
69.	Итого	267,2	35,9	20,8	108,1	23,5	36,6	66	22,5	29,7	0,3	1,3	11,8	5,4	10,9	3,1	0,3	
70.		на 1 января 2025 года																

№ п/п	Преобладающие древесные и кустарниковые породы	Земли, покрытые лесной растительностью, тыс.га								Общий запас насаждений, млн.м3						Общий средний прирост насаждений	Средний возраст насаждений лет	
		всего	в том числе по группам возраста лесных насаждений							всего	в том числе по группам возраста лесных насаждений							
			молодняки		средневозрастные		в том числе включенные в ежегодный объем использования лесов	спелые и перестойные			молодняки		средневозрастные	спелые и перестойные				
			1 класса	2 класса	всего	в том числе припевающие		всего	в том числе перестойные		1 класса	2 класса		всего	в том числе перестойные			
3	4	5	6	7	8	9	10	11	12	13	14	15	16	17	18	19		
71.	Леса, расположенные на землях лесного фонда																	
72.	1. Основные лесообразующие породы																	
73.	Хвойные																	
74.	Сосна	2579,7	483,5	289,4	881,5	376	209,6	715,7	208,9	291,63	7,2	18,1	117,92	33,48	114,93	32,68	3,89	79
75.	Ель	11,1	0,2	0,4	3,6	2,9	1,3	5,6	1,6	1,32	0	0,01	0,32	0,15	0,84	0,3	0,01	100
76.	Пихта	5	0,7	0,3	0,8	0,5	0,4	2,8	1,2	0,77	0,01	0,01	0,11	0,07	0,57	0,24	0,01	97
77.	Лиственница	15804,2	1422,3	1440,7	3591,9	1493,9	1733,1	7616,2	2687,7	1639,14	23,21	67,27	387,76	219,77	941,13	344,02	17,85	101
78.	Кедр	984,4	57,1	109,7	646,5	259,4	120,4	50,7	0,7	201,43	1,7	10,61	147,19	29,65	12,28	0,15	1,45	142
79.	Итого хвойных	19384,4	1963,8	1840,5	5124,3	2132,7	2064,8	8391	2900,1	2134,29	32,12	96	653,3	283,12	1069,75	377,39	23,21	100
80.	Мягколиственные																	
81.	Береза	5187,5	815	650,7	2655,1	842,4	408	658,7	86,3	310,33	9,19	15,03	174,08	39,09	72,94	10,23	8,37	35
82.	Осина	540,1	161,6	110,9	193,1	90,3	40,5	34	9,5	30,24	1,97	3,9	14,92	4,56	4,89	1,59	1,13	24
83.	Тополь	6,5	1,5	0,7	2,1	0,8	0,5	1,7	0,8	0,41	0,01	0,03	0,11	0,05	0,21	0,13	0	36

№ п/п	Преобладающие древесные и кустарниковые породы	Земли, покрытые лесной растительностью, тыс.га								Общий запас насаждений, млн.м3							Общий средний прирост насаждений	Средний возраст насаждений лет
		всего	в том числе по группам возраста лесных насаждений							всего	в том числе по группам возраста лесных насаждений							
			молодняки		средневозрастные		в том числе включенные в ежегодный объем использования лесов	спелые и перестойные			молодняки		средневозрастные	в том числе в перестойные	спелые и перестойные			
			1 класса	2 класса	всего	в том числе в перестойные		1 класса	2 класса		всего	в том числе в перестойные						
3	4	5	6	7	8	9	10	11	12	13	14	15	16	17	18	19		
1	2	3	4	5	6	7	8	9	10	11	12	13	14	15	16	17	18	19
94.	Черемуха	0,2	0,2	0	0	0	0	0	0	0	0	0	0	0	0	0	0	5
95.	Яблоня	0,1	0,1	0	0	0	0	0	0	0	0	0	0	0	0	0	0	5
96.	Другие древесные породы	0,2	0	0	0,2	0	0	0	0	0	0	0	0	0	0	0	0	14
97.	Всего прочие древесные породы	0,7	0,5	0	0,2	0	0	0	0	0	0	0	0	0	0	0	0	8
98.	3. Кустарники																	
99.	Березы кустарниковые	1579,5	85,9	717,7	745,1	309,7	19,3	11,5	2,6	23,98	0,73	9,84	12,27	0,66	0,48	0,11	2,18	11
100.	Ивы кустарниковые (тальники)	9	0,6	2,9	3,1	1,5	0,6	1,8	0,6	0,25	0,01	0,04	0,08	0,02	0,1	0,03	0,02	16
101.	Кедровый стланик	1568,3	29,5	252,3	1164	275,4	90,4	32,1	1,1	58,36	0,34	5,64	45,2	5,15	2,03	0,07	1,01	58
102.	Другие кустарники	171,7	2,9	77,1	66,2	0,9	2	23,5	6,9	4,64	0,03	1,5	1,83	0,08	1,2	0,36	0,35	14
103.	Всего кустарников	3328,5	118,9	1050	1978,4	587,5	112,3	68,9	11,2	87,23	1,11	17,02	59,38	5,91	3,81	0,57	3,56	33

№ п/п	Наименование лесничества	Хвойные древесные породы						Твердолиственные древесные породы						Мягколиственные древесные породы					
		всего	в том числе по группам возраста					всего	в том числе по группам возраста					всего	в том числе по группам возраста				
			молодняки	средневоз- растные	приспе- вающие	спелые	перестойные		молодняки	средневоз- растные	приспе- вающие	спелые	перестойные		молодняки	средневоз- растные	приспе- вающие	спелые	перестойные
1	2	3	4	5	6	7	8	9	10	11	12	13	14	15	16	17	18	19	20
9.	Верхне-Читинское	249,8	78	64,7	43,7	62,7	0,7	0	0	0	0	0	0	73,4	46,4	21,4	2,5	2,9	0,2
10.	Газимуро-Заводское	828,8	192,2	210,2	94,7	260,9	70,8	0	0	0	0	0	0	354,1	89,1	194	31,5	34,9	4,6
11.	Дульдургинское	170,8	46,2	37,7	21,4	53,1	12,4	0	0	0	0	0	0	111,7	29,4	50,1	8,8	16,2	7,2
12.	Ингодинское	974	188,4	232,9	119,5	334,2	99	0	0	0	0	0	0	172,2	72,2	58,8	16,7	21,7	2,8
13.	Карымское	374,5	96,3	74,1	57,4	146,7	0	0	0	0	0	0	0	196,9	91,2	67,2	12,4	22,4	3,7
14.	Красночикийское	2050,6	259,1	676,8	181,8	418,9	514	0	0	0	0	0	0	327,2	17,6	188	37,7	67,1	16,8
15.	Кыринское	761,9	133,4	271,7	76,7	243,5	36,6	0	0	0	0	0	0	183,9	48,1	115,7	5,1	13,4	1,6
16.	Могочинское	4354	767,6	933,7	440,2	1177,1	1035,4	0	0	0	0	0	0	864,2	236,6	445,1	83,2	84,3	15
17.	Нерчинское	128,3	17,6	37,7	17	48,2	7,8	0	0	0	0	0	0	169,3	21,3	90,9	19,7	36,4	1
18.	Оленгуйское	133,7	41,8	57,9	11	22,5	0,5	0	0	0	0	0	0	126,9	96,7	17,5	6,8	5,6	0,3
19.	Ононское	9,9	3,5	5,8	0,2	0,4	0	0	0	0	0	0	0	32	18,3	8,3	3,2	2,2	0
20.	Петровск-Забайкальское	504,7	155,1	184,7	38,9	83,9	42,1	0	0	0	0	0	0	174,1	54,2	75,5	14	23,9	6,5
21.	Сретенское	935,9	199,8	293,4	133,6	234	75,1	0	0	0	0	0	0	590,8	153,8	305,8	57,8	67,3	6,1
22.	Тунгокоченское	3011,8	605,9	862,6	317,3	939,7	286,3	0	0	0	0	0	0	342,4	109,6	209,4	13,5	9,1	0,8

№ п/п	Наименование лесничества	Хвойные древесные породы						Твердолиственные древесные породы						Мягколиственные древесные породы					
		всего	в том числе по группам возраста					всего	в том числе по группам возраста					всего	в том числе по группам возраста				
			молодняки	средневоз- растные	приспе- вающие	спелые	перестойные		молодняки	средневоз- растные	приспе- вающие	спелые	перестойные		молодняки	средневоз- растные	приспе- вающие	спелые	перестойные
1	2	3	4	5	6	7	8	9	10	11	12	13	14	15	16	17	18	19	20
23.	Хилокское	852,8	252,2	265,3	129	165,1	41,2	0	0	0	0	0	0	197,2	65,2	88,7	17,4	19,4	6,5
24.	Чарское	2168,3	252,1	277,6	159	913,5	566,1	0	0	0	0	0	0	37,8	13,4	19,7	2,5	1,8	0,4
25.	Чернышевское	463,4	108,6	186,5	55	78,9	34,4	0	0	0	0	0	0	280,3	79,1	179,4	13,9	7,2	0,7
26.	Читинское	77,7	8,3	57,7	5,5	6,2	0	0	0	0	0	0	0	64,8	44,8	15,9	2,5	1,6	0
27.	Шилкинское	132,2	42,5	60,6	15,5	12,5	1,1	0	0	0	0	0	0	144	49,6	88,5	1	4,9	0
28.	Всего	19384,4	3804,3	5124,2	2064,9	5490,9	2900,1	0,5	0,4	0,1	0	0	0	5738,8	1741,8	2853,3	449,1	598	96,6
29.	на 1 января 2018 года																		
30.	Агинское	69,7	17,5	7,3	14,5	30,3	0,1	0	0	0	0	0	0	162,7	47,8	79,7	8,4	23,5	3,3
31.	Акшинское	225	43,4	80,7	29,8	67,3	3,8	0	0	0	0	0	0	171,3	49,4	98,2	9,4	12,2	2,1
32.	Александровско- Заводское	157	38,5	72,2	31,9	14,2	0,2	0,4	0,4	0	0	0	0	217,6	75,2	112,9	17,2	11,8	0,5
33.	Аргунское	293,8	72,5	52,3	23,9	80,9	64,2	0	0	0	0	0	0	351	70,7	178,2	41,8	53,5	6,8
34.	Бадинское	150,5	47,1	56,9	13,2	30,2	3,1	0	0	0	0	0	0	57,7	8,3	31	7,6	8,4	2,4
35.	Балейское	171,9	56,1	55,5	25,8	33,6	0,9	0,1	0	0,1	0	0	0	242,5	59,7	121	15,1	42	4,7
36.	Беклемишевское	136,5	62	18,8	15,9	36,6	3,2	0	0	0	0	0	0	57,7	35,6	17,6	1,4	2,5	0,6

№ п/п	Наименование лесничества	Хвойные древесные породы						Твердолиственные древесные породы						Мягколиственные древесные породы					
		всего	в том числе по группам возраста					всего	в том числе по группам возраста					всего	в том числе по группам возраста				
			молодняки	средневоз- растные	приспе- вающие	спелые	перестойные		молодняки	средневоз- растные	приспе- вающие	спелые	перестойные		молодняки	средневоз- растные	приспе- вающие	спелые	перестойные
1	2	3	4	5	6	7	8	9	10	11	12	13	14	15	16	17	18	19	20
37.	Верхне-Читинское	247,8	71,9	65,7	44,4	65,1	0,7	0	0	0	0	0	0	71,6	44,2	21,6	2,5	3,1	0,2
38.	Газимуро-Заводское	827,3	187,6	211,5	97,2	260,2	70,8	0	0	0	0	0	0	354,6	87	194,6	33,4	35	4,6
39.	Дульдургинское	169,5	42	37,4	23,1	54,2	12,8	0	0	0	0	0	0	107,6	23,5	50,1	9,4	16,6	8
40.	Ингодинское	957,2	183	217,4	124	326,6	106,2	0	0	0	0	0	0	179	70	64,9	19,7	23,3	1,1
41.	Карымское	375,9	93,9	77,3	61,2	143,5	0	0	0	0	0	0	0	193,7	85,7	69,3	12,5	22,3	3,9
42.	Красночикойское	2045,4	241,9	679,6	188,2	428,9	506,8	0	0	0	0	0	0	321,4	12	187,9	38,3	67,3	15,9
43.	Кыринское	747,8	114,5	275,5	78,9	242,3	36,6	0	0	0	0	0	0	175,1	38,7	115,8	5,8	13,2	1,6
44.	Могочинское	4349,5	753,2	934	441,8	1184,8	1035,7	0	0	0	0	0	0	864,5	236	445	83,4	85,1	15
45.	Нерчинское	127,6	16,5	39	17	47,3	7,8	0	0	0	0	0	0	165,6	15,6	95,6	19,7	33,7	1
46.	Оленгуйское	138,2	42,2	60,8	11,9	22,7	0,6	0	0	0	0	0	0	105	73,8	17,9	7,9	5,2	0,2
47.	Ононское	9,2	2,4	6,2	0,2	0,4	0	0	0	0	0	0	0	31,2	16,9	8,4	3,3	2,6	0
48.	Петровск-Забайкальское	502,9	146,3	186,2	40,1	88,1	42,2	0	0	0	0	0	0	168,1	47,6	75,1	14	25	6,4
49.	Сретенское	935,9	196,3	297,6	136,7	229,9	75,4	0	0	0	0	0	0	590,2	149,2	315,3	60,1	61	4,6
50.	Тунгокоченское	2998,8	589	863,6	320,7	939	286,5	0	0	0	0	0	0	341,6	108,2	210,2	14,5	7,9	0,8

№ п/п	Наименование лесничества	Хвойные древесные породы						Твердолиственные древесные породы						Мягколиственные древесные породы					
		всего	в том числе по группам возраста					всего	в том числе по группам возраста					всего	в том числе по группам возраста				
			молодняки	средневоз- растные	приспе- вающие	спелые	перестойные		молодняки	средневоз- растные	приспе- вающие	спелые	перестойные		молодняки	средневоз- растные	приспе- вающие	спелые	перестойные
1	2	3	4	5	6	7	8	9	10	11	12	13	14	15	16	17	18	19	20
51.	Хилокское	844,2	252	257	126,6	172,4	36,2	0	0	0	0	0	0	193,4	59,9	92	17,2	19,2	5,1
52.	Чарское	2162,5	244,8	277,7	159,1	913,8	567,1	0	0	0	0	0	0	37,8	13,4	19,7	2,5	1,8	0,4
53.	Чернышевское	464,6	107,3	188,1	56,2	78,6	34,4	0	0	0	0	0	0	280,7	78,3	181,5	14,3	5,9	0,7
54.	Читинское	92,2	15,8	57,5	13,6	5,3	0	0	0	0	0	0	0	47,4	19,2	24,1	3,3	0,7	0,1
55.	Шилкинское	130,9	37,4	68,8	15	8,6	1,1	0	0	0	0	0	0	144,6	45,9	96,2	0,2	2,3	0
53.	Всего	19331,8	3675,1	5144,6	2110,9	5504,8	2896,4	0,5	0,4	0,1	0	0	0	5633,6	1571,8	2923,8	462,9	585,1	90
57.	на 1 января 2009 года																		
58.	Агинское	70,6	13,8	7,9	16,6	32	0,3	0	0	0	0	0	0	163,7	37,7	82,4	11	26,8	5,8
59.	Акшинское	226,1	37,2	84,3	33,9	66,8	3,9	0	0	0	0	0	0	171,6	46,6	100,1	10,7	12,1	2,1
60.	Александровско- Заводское	147,2	34,8	67,6	31,6	13,1	0,1	0,4	0,4	0	0	0	0	188,5	69,1	94,1	15,3	9,8	0,2
61.	Аргунское	289,2	65,9	53,5	24,1	81,5	64,2	0	0	0	0	0	0	349,7	64	181,3	43,1	54,5	6,8
62.	Бадинское	123,1	31,5	50,2	11,8	27,1	2,5	0	0	0	0	0	0	39,1	4,4	21,8	5,5	6	1,4
63.	Балейское	173,8	49,3	59,7	29	34,8	1	0	0	0	0	0	0	257,2	58,3	131,7	17,3	45,1	4,8
64.	Беклемишевское	121,6	39,2	21,6	17,4	39,9	3,5	0	0	0	0	0	0	42,6	19,4	18,1	1,6	2,9	0,6

№ п/п	Наименование лесничества	Хвойные древесные породы						Твердолиственные древесные породы						Мягколиственные древесные породы					
		всего	в том числе по группам возраста					всего	в том числе по группам возраста					всего	в том числе по группам возраста				
			молодняки	средневоз- растные	приспе- вающие	спелые	перестойные		молодняки	средневоз- растные	приспе- вающие	спелые	перестойные		молодняки	средневоз- растные	приспе- вающие	спелые	перестойные
1	2	3	4	5	6	7	8	9	10	11	12	13	14	15	16	17	18	19	20
65.	Верхне-Читинское	255,7	66,2	70,6	52,7	65,4	0,8	0	0	0	0	0	0	70,8	45,5	19,8	2,9	2,6	0
66.	Газимуро-Заводское	829,7	183,5	214,6	97,8	263	70,8	0	0	0	0	0	0	360,5	88,6	196,4	33,8	37,1	4,6
67.	Дульдургинское	178,1	37,5	38,6	26,4	60,9	14,7	0	0	0	0	0	0	111,4	20,8	52,3	11,1	18,6	8,6
68.	Ингодинское	944,3	158,7	223	128,4	327,4	106,8	0	0	0	0	0	0	179	68,7	66,1	20,3	22,7	1,2
69.	Карымское	374,9	83,6	81,7	62,9	146,7	0	0	0	0	0	0	0	196,8	86,3	69,9	13	23,4	4,2
70.	Красночикийское	2057,3	232,3	680,8	193,7	443,6	506,9	0	0	0	0	0	0	323,2	10,5	188,1	39,3	69,4	15,9
71.	Кыринское	750,8	91	295,3	84,1	243,8	36,6	0	0	0	0	0	0	171	28,5	121,2	6,5	13,2	1,6
72.	Могочинское	4315,4	720,6	937,6	448	1169,6	1039,6	0	0	0	0	0	0	879,1	247,1	447,7	83,8	85,5	15
73.	Нерчинское	127,4	14,9	39,8	17,1	47,8	7,8	0	0	0	0	0	0	169	13,1	99,4	20,4	35,1	1
74.	Оленгуйское	138,4	36,3	65,5	14,5	21,9	0,2	0	0	0	0	0	0	100,2	68,9	16,9	8,4	6	0
75.	Ононское	28,8	18,8	9,4	0,3	0,3	0	0	0	0	0	0	0	35,8	7,1	24,2	1,6	2,7	0,2
76.	Петровск-Забайкальское	546	138	210,8	46,8	104,5	45,9	0	0	0	0	0	0	181,8	43,7	85,4	16,4	28,2	8,1
77.	Сретенское	921,2	180,9	297,6	138,2	231,7	72,8	0	0	0	0	0	0	577,2	142,9	310,8	60	59,1	4,4
78.	Тунгокоченское	2979,4	561	865	323,7	943,2	286,5	0	0	0	0	0	0	343,4	108,2	210,5	15,9	8	0,8

№ п/п	Наименование лесничества	Хвойные древесные породы						Твердолиственные древесные породы						Мягколиственные древесные породы					
		всего	в том числе по группам возраста					всего	в том числе по группам возраста					всего	в том числе по группам возраста				
			молодняки	средневоз- растные	приспе- вающие	спелые	перестойные		молодняки	средневоз- растные	приспе- вающие	спелые	перестойные		молодняки	средневоз- растные	приспе- вающие	спелые	перестойные
1	2	3	4	5	6	7	8	9	10	11	12	13	14	15	16	17	18	19	20
79.	Хилокское	832,1	225,3	264,1	129,7	175,1	37,9	0	0	0	0	0	0	194,5	59	92,7	17,4	20,2	5,2
80.	Чарское	2179,2	242,8	280	162,1	923,1	571,2	0	0	0	0	0	0	38,8	13,4	20,6	2,5	1,9	0,4
81.	Чернышевское	462,4	103,4	197,3	47,1	80,2	34,4	0	0	0	0	0	0	272,7	74,9	179,6	12,3	5,2	0,7
82.	Читинское	95,9	13	62,4	14,3	6,1	0,1	0	0	0	0	0	0	48,5	19,1	25	3,4	0,9	0,1
83.	Шилкинское	128,8	28,6	73,1	16,2	9,8	1,1	0	0	0	0	0	0	156,5	42	104,3	5,3	4,9	0
84.	Всего	19297,4	3408,1	5252	2168,4	5559,3	2909,6	0,4	0,4	0	0	0	0	5622,6	1487,8	2960,4	478,8	601,9	93,7
85.	Динамика (увеличение без знака, уменьшение со знаком «-») за 2009-2018 годы																		
86.	Агинское	-0,9	3,7	-0,6	-2,1	-1,7	-0,2	0	0	0	0	0	0	-1	10,1	-2,7	-2,6	-3,3	-2,5
87.	Акшинское	-1,1	6,2	-3,6	-4,1	0,5	-0,1	0	0	0	0	0	0	-0,3	2,8	-1,9	-1,3	0,1	0
88.	Александровско- Заводское	9,8	3,7	4,6	0,3	1,1	0,1	0	0	0	0	0	0	29,1	6,1	18,8	1,9	2	0,3
89.	Аргунское	4,6	6,6	-1,2	-0,2	-0,6	0	0	0	0	0	0	0	1,3	6,7	-3,1	-1,3	-1	0
90.	Бадинское	27,4	15,6	6,7	1,4	3,1	0,6	0	0	0	0	0	0	18,6	3,9	9,2	2,1	2,4	1
91.	Балейское	-1,9	6,8	-4,2	-3,2	-1,2	-0,1	0,1	0	0,1	0	0	0	-14,7	1,4	-10,7	-2,2	-3,1	-0,1
92.	Беклемишевское	14,9	22,8	-2,8	-1,5	-3,3	-0,3	0	0	0	0	0	0	15,1	16,2	-0,5	-0,2	-0,4	0

№ п/п	Наименование лесничества	Хвойные древесные породы						Твердолиственные древесные породы						Мягколиственные древесные породы					
		всего	в том числе по группам возраста					всего	в том числе по группам возраста					всего	в том числе по группам возраста				
			молодняки	средневоз- растные	приспе- вающие	спелые	перестойные		молодняки	средневоз- растные	приспе- вающие	спелые	перестойные		молодняки	средневоз- растные	приспе- вающие	спелые	перестойные
1	2	3	4	5	6	7	8	9	10	11	12	13	14	15	16	17	18	19	20
93.	Верхне-Читинское	-7,9	5,7	-4,9	-8,3	-0,3	-0,1	0	0	0	0	0	0	0,8	-1,3	1,8	-0,4	0,5	0,2
94.	Газимуро-Заводское	-2,4	4,1	-3,1	-0,6	-2,8	0	0	0	0	0	0	0	-5,9	-1,6	-1,8	-0,4	-2,1	0
95.	Дульдургинское	-8,6	4,5	-1,2	-3,3	-6,7	-1,9	0	0	0	0	0	0	-3,8	2,7	-2,2	-1,7	-2	-0,6
96.	Ингодинское	12,9	24,3	-5,6	-4,4	-0,8	-0,6	0	0	0	0	0	0	0	1,3	-1,2	-0,6	0,6	-0,1
97.	Карымское	1	10,3	-4,4	-1,7	-3,2	0	0	0	0	0	0	0	-3,1	-0,6	-0,6	-0,5	-1,1	-0,3
98.	Красночикийское	-11,9	9,6	-1,2	-5,5	-14,7	-0,1	0	0	0	0	0	0	-1,8	1,5	-0,2	-1	-2,1	0
99.	Кыринское	-3	23,5	-19,8	-5,2	-1,5	0	0	0	0	0	0	0	4,1	10,2	-5,4	-0,7	0	0
100.	Могочинское	34,1	32,6	-3,6	-6,2	15,2	-3,9	0	0	0	0	0	0	-14,6	-11,1	-2,7	-0,4	-0,4	0
101.	Нерчинское	0,2	1,6	-0,8	-0,1	-0,5	0	0	0	0	0	0	0	-3,4	2,5	-3,8	-0,7	-1,4	0
102.	Оленгуйское	-0,2	5,9	-4,7	-2,6	0,8	0,4	0	0	0	0	0	0	4,8	4,9	1	-0,5	-0,8	0,2
103.	Ононское	-19,6	-16,4	-3,2	-0,1	0,1	0	0	0	0	0	0	0	-4,6	9,8	-15,8	1,7	-0,1	-0,2
104.	Петровск-Забайкальское	-43,1	8,3	-24,6	-6,7	-16,4	-3,7	0	0	0	0	0	0	-13,7	3,9	-10,3	-2,4	-3,2	-1,7
105.	Сретенское	14,7	15,4	0	-1,5	-1,8	2,6	0	0	0	0	0	0	13	6,3	4,5	0,1	1,9	0,2
106.	Тунгокоченское	19,4	28	-1,4	-3	-4,2	0	0	0	0	0	0	0	-1,8	0	-0,3	-1,4	-0,1	0

№ п/п	Наименование лесничества	Хвойные древесные породы						Твердолиственные древесные породы						Мягколиственные древесные породы					
		всего	в том числе по группам возраста					всего	в том числе по группам возраста					всего	в том числе по группам возраста				
			молодняки	средневоз- растные	приспе- вающие	спелые	перестойные		молодняки	средневоз- растные	приспе- вающие	спелые	перестойные		молодняки	средневоз- растные	приспе- вающие	спелые	перестойные
1	2	3	4	5	6	7	8	9	10	11	12	13	14	15	16	17	18	19	20
107.	Хилокское	12,1	26,7	-7,1	-3,1	-2,7	-1,7	0	0	0	0	0	0	-1,1	0,9	-0,7	-0,2	-1	-0,1
108.	Чарское	-16,7	2	-2,3	-3	-9,3	-4,1	0	0	0	0	0	0	-1	0	-0,9	0	-0,1	0
109.	Чернышевское	2,2	3,9	-9,2	9,1	-1,6	0	0	0	0	0	0	0	8	3,4	1,9	2	0,7	0
110.	Читинское	-3,7	2,8	-4,9	-0,7	-0,8	-0,1	0	0	0	0	0	0	-1,1	0,1	-0,9	-0,1	-0,2	0
111.	Шилкинское	2,1	8,8	-4,3	-1,2	-1,2	0	0	0	0	0	0	0	-11,9	3,9	-8,1	-5,1	-2,6	0
112.	Всего	34,4	267	-107,4	-57,5	-54,5	-13,2	0,1	0	0,1	0	0	0	11	84	-36,6	-15,9	-16,8	-3,7
113.	Динамика (увеличение без знака, уменьшение со знаком «-») за 2018-2024 годы																		
114.	Агинское	-1,3	0,6	0,5	-1	-1,4	0	0	0	0	0	0	0	7,2	19,2	-12,6	0,3	0,9	-0,6
115.	Акшинское	-1,4	3,5	-4	-2,4	1,4	0,1	0	0	0	0	0	0	4,1	5,4	-1	-0,9	0,5	0,1
116.	Александровско- Заводское	-3,1	0,5	-3,4	-1,5	0,1	1,2	0	0	0	0	0	0	-2,2	1,9	-4,4	-1,7	-0,3	2,3
117.	Аргунское	1,5	2	-0,2	-0,1	-0,2	0	0	0	0	0	0	0	5,1	7,3	-0,9	-0,8	-0,4	-0,1
118.	Бадинское	1,9	7,5	-1,3	-1,1	-3,1	-0,1	0	0	0	0	0	0	8,3	4,8	0,1	2,1	1,1	0,2
119.	Балейское	-1,3	1,5	-2	-0,7	-0,1	0	0	0	0	0	0	0	3	10,5	-6,3	-1,1	-0,4	0,3
120.	Беклемишевское	0,6	3,1	-0,6	-1	-0,8	-0,1	0	0	0	0	0	0	8,6	8,7	0	-0,1	0	0
121.	Верхне-	2	6,1	-1	-0,7	-2,4	0	0	0	0	0	0	0	1,8	2,2	-0,2	0	-0,2	0

№ п/п	Наименование лесничества	Хвойные древесные породы						Твердолиственные древесные породы						Мягколиственные древесные породы					
		всего	в том числе по группам возраста					всего	в том числе по группам возраста					всего	в том числе по группам возраста				
			молодняки	средневоз- растные	приспе- вающие	спелые	перестойные		молодняки	средневоз- растные	приспе- вающие	спелые	перестойные		молодняки	средневоз- растные	приспе- вающие	спелые	перестойные
1	2	3	4	5	6	7	8	9	10	11	12	13	14	15	16	17	18	19	20
	Читинское																		
122.	Газимуро- Заводское	1,5	4,6	-1,3	-2,5	0,7	0	0	0	0	0	0	0	-0,5	2,1	-0,6	-1,9	-0,1	0
123.	Дульдургинское	1,3	4,2	0,3	-1,7	-1,1	-0,4	0	0	0	0	0	0	4,1	5,9	0	-0,6	-0,4	-0,8
124.	Ингодинское	16,8	5,4	15,5	-4,5	7,6	-7,2	0	0	0	0	0	0	-6,8	2,2	-6,1	-3	-1,6	1,7
125.	Карымское	-1,4	2,4	-3,2	-3,8	3,2	0	0	0	0	0	0	0	3,2	5,5	-2,1	-0,1	0,1	-0,2
126.	Красночикийское	5,2	17,2	-2,8	-6,4	-10	7,2	0	0	0	0	0	0	5,8	5,6	0,1	-0,6	-0,2	0,9
127.	Кыринское	14,1	18,9	-3,8	-2,2	1,2	0	0	0	0	0	0	0	8,8	9,4	-0,1	-0,7	0,2	0
128.	Могочинское	4,5	14,4	-0,3	-1,6	-7,7	-0,3	0	0	0	0	0	0	-0,3	0,6	0,1	-0,2	-0,8	0
129.	Нерчинское	0,7	1,1	-1,3	0	0,9	0	0	0	0	0	0	0	3,7	5,7	-4,7	0	2,7	0
130.	Оленгуйское	-4,5	-0,4	-2,9	-0,9	-0,2	-0,1	0	0	0	0	0	0	21,9	22,9	-0,4	-1,1	0,4	0,1
131.	Ононское	0,7	1,1	-0,4	0	0	0	0	0	0	0	0	0	0,8	1,4	-0,1	-0,1	-0,4	0
132.	Петровск- Забайкальское	1,8	8,8	-1,5	-1,2	-4,2	-0,1	0	0	0	0	0	0	6	6,6	0,4	0	-1,1	0,1
133.	Сретенское	0	3,5	-4,2	-3,1	4,1	-0,3	0	0	0	0	0	0	0,6	4,6	-9,5	-2,3	6,3	1,5
134.	Тунгокоченское	13	16,9	-1	-3,4	0,7	-0,2	0	0	0	0	0	0	0,8	1,4	-0,8	-1	1,2	0

№ п/п	Наименование лесничества	Хвойные древесные породы						Твердолиственные древесные породы						Мягколиственные древесные породы					
		всего	в том числе по группам возраста					всего	в том числе по группам возраста					всего	в том числе по группам возраста				
			молодняки	средневоз- растные	приспе- вающие	спелые	перестойные		молодняки	средневоз- растные	приспе- вающие	спелые	перестойные		молодняки	средневоз- растные	приспе- вающие	спелые	перестойные
1	2	3	4	5	6	7	8	9	10	11	12	13	14	15	16	17	18	19	20
135.	Хилокское	8,6	0,2	8,3	2,4	-7,3	5	0	0	0	0	0	0	3,8	5,3	-3,3	0,2	0,2	1,4
136.	Чарское	5,8	7,3	-0,1	-0,1	-0,3	-1	0	0	0	0	0	0	0	0	0	0	0	0
137.	Чернышевское	-1,2	1,3	-1,6	-1,2	0,3	0	0	0	0	0	0	0	-0,4	0,8	-2,1	-0,4	1,3	0
138.	Читинское	-14,5	-7,5	0,2	-8,1	0,9	0	0	0	0	0	0	0	17,4	25,6	-8,2	-0,8	0,9	-0,1
139.	Шилкинское	1,3	5,1	-8,2	0,5	3,9	0	0	0	0	0	0	0	-0,6	3,7	-7,7	0,8	2,6	0
140.	Всего	52,6	129,2	-20,4	-46	-13,9	3,7	0	0	0	0	0	0	105,2	170	-70,5	-13,8	12,9	6,6



ПРИЛОЖЕНИЕ 15

к лесному плану Зabaykalsкого края
 к редакции постановления
 Губернатора Зabaykalsкого края
 от 29 мая 2026 года № 66)

Изменение таксационных характеристик лесных насаждений по лесничествам и их анализ за период действия
 предыдущего лесного плана Зabaykalsкого края

№ п/п	Наименование лесничества	Покрытая лесом площадь, га	Средний возраст, лет	Средний класс бонитета	Средняя относительная полнота	Средний запас насаждений на 1 га, м ³		Средний прирост по запасу на 1 га покрытых лесной растительностью земель, м ³	Состав насаждений
						земель, покрытых лесной растительностью	спелых и перестойных		
1	2	3	4	5	6	7	8	9	10
1.	Леса, расположенные на землях лесного фонда								
2.	На 1 января 2009 года								
3.	Агинское	238986	49	3,3	0,6	82	150	2	3Л1С5Б1Ос
4.	Акшинское	414789	59	3,8	0,6	100	148	2	4Л2С3Б1Ос+К
5.	Александровско-Заводское	346510	48	3,9	0,6	80	98	2	4ЛБ1Ос+С
6.	Аргунское	648064	63	3,4	0,6	100	138	2	4Л5Б1 Ос+С
7.	Бадинское	165996	70	3,5	0,6	110	165	2	4С4Л2Б+К, Ос

№ п/п	Наименование лесничества	Покрытая лесом площадь, га	Средний возраст, лет	Средний класс бонитета	Средняя относительная полнота	Средний запас насаждений на 1 га, м ³		Средний прирост по запасу на 1 га покрытых лесной растительностью земель, м ³	Состав насаждений
						земель, покрытых лесной растительностью	спелых и перестойных		
1	2	3	4	5	6	7	8	9	10
8.	Балейское	442766	50	3,5	0,6	68	110	1	4Л1С5Б+С, Ос
9.	Беклемишевское	193477	52	3,9	0,5	76	138	1	7Л1С2Б+Ос
10.	Верхне-Читинское	355743	63	3,9	0,5	78	114	1	6Л2С2Б+Ос
11.	Газимуро-Заводское	1227195	76	3,8	0,5	90	120	1	6Л1С3Б+Ос, ед, С
12.	Дульдургинское	292814	71	3,7	0,6	112	170	2	6Л1С3Б+К+Ос
13.	Ингодинское	1193071	87	4	0,6	124	160	1	5Л2С1К2Б+Ос
14.	Карымское	594361	61	3,6	0,5	85	125	1	5Л2С3Б+Ос
15.	Красночикойское	2502774	110	4	0,6	160	180	2	4Л3К2С1Б+Е, П, Ос
16.	Кыринское	1016962	84	4,2	0,5	107	130	1	7Л1С1К1Б+Ос
17.	Могочинское	5895775	87	4,4	0,5	90	120	1	8Л1С1Б+Ос
18.	Нерчинское	305445	62	3,8	0,6	97	120	2	4Л2С4Б+Ос
19.	Оленгуйское	239083	44	3,9	0,6	75	130	2	4Л3С3Б+К, Ос

№ п/п	Наименование лесничества	Покрытая лесом площадь, га	Средний возраст, лет	Средний класс бонитета	Средняя относительная полнота	Средний запас насаждений на 1 га, м3		Средний прирост по запасу на 1 га покрытых лесной растительностью земель, м3	Состав насаждений
						земель, покрытых лесной растительностью	спелых и перестойных		
1	2	3	4	5	6	7	8	9	10
20.	Ононское	64626	37	3,6	0,6	70	120	2	7С2Б1Ос
21.	Петровск-Забайкальское	752098	73	3,5	0,6	120	160	2	5С2Л1К2Б+Е, П, Ос
22.	Сретенское	1545029	67	3,7	0,5	90	120	1	6Л1С3Б+Ос
23.	Тунгокоченское	3751259	83	4,6	0,5	87	110	1	79Л1Б+С, Ос
24.	Хилокское	1112277	68	4	0,6	100	150	2	5Л2С1К2Б+Е, П, Ос
25.	Чарское	370682	93	4,7	0,4	81	90	1	8Л1С1Б+Ос, К
26.	Чернышевское	824450	51	3,9	0,5	76	111	1	8Л2Б1Ос+С
27.	Читинское	150234	59	3,7	0,6	100	140	2	4Л3С3Б+Ос
28.	Шилкинское	289316	43	4	0,5	90	134	2	4ЛС4Б1Ос
29.	На 1 января 2018 года								
30.	Агинское	237082	48	3,3	0,6	83	150	2	3Л1С5Б1Ос
31.	Акшинское	413367	58	3,8	0,6	99	147	2	4Л3С2Б1Ос+К
32.	Александровско-	385328	48	3,9	0,6	79	96	2	4Л5Б1Ос+С

№ п/п	Наименование лесничества	Покрытая лесом площадь, га	Средний возраст, лет	Средний класс бонитета	Средняя относительная полнота	Средний запас насаждений на 1 га, м3		Средний прирост по запасу на 1 га покрытых лесной растительностью земель, м3	Состав насаждений
						земель, покрытых лесной растительностью	спелых и перестойных		
1	2	3	4	5	6	7	8	9	10
	Заводское								
33.	Аргунское	653958	63	3,4	0,6	100	138	2	4Л5Б1 Ос+С
34.	Бадинское	212545	67	3,5	0,6	111	163	2	4С4Л2Б+К, Ос
35.	Балейское	425825	50	3,5	0,6	67	108	1	5Л5Б+С, Ос
36.	Беклемишевское	223427	45	4	0,5	77	137	1	7Л1С2Б+Ос
37.	Верхне-Читинское	348866	61	3,8	0,5	78	114	1	6Л2С2Б+Ос
38.	Газимуро-Заводское	1218933	76	3,8	0,5	93	122	1	6Л1С3Б+Ос, ед, С
39.	Дульдургинское	280502	68	3,7	0,6	112	173	2	6Л1С3Б+К+Ос
40.	Ингодинское	1206009	86	4	0,6	124	161	1	5Л2С1К2Б+Ос
41.	Карымское	592166	60	3,6	0,5	85	126	1	6Л2С3Б+Ос
42.	Красночикийское	2489103	109	4	0,6	164	180	2	4Л3К2С1Б+Е, П, Ос
43.	Кыринское	1018066	82	4,2	0,5	108	132	1	7Л1С1К1Б+Ос

№ п/п	Наименование лесничества	Покрытая лесом площадь, га	Средний возраст, лет	Средний класс бонитета	Средняя относительная полнота	Средний запас насаждений на 1 га, м ³		Средний прирост по запасу на 1 га покрытых лесной растительностью земель, м ³	Состав насаждений
						земель, покрытых лесной растительностью	спелых и перестойных		
1	2	3	4	5	6	7	8	9	10
44.	Могочинское	5899443	86	4,4	0,5	92	118	1	8Л1С1Б+Ос
45.	Нерчинское	302317	62	3,8	0,6	98	119	2	4Л1С4Б1Ос
46.	Оленгуйское	243816	41	3,9	0,6	74	127	2	4Л3С3Б+К, Ос
47.	Ононское	40784	33	3,5	0,5	53	105	1	6Б4С+Ос
48.	Петровск-Забайкальское	694611	69	3,5	0,6	121	163	2	5С2Л1К2Б+Е, П, Ос
49.	Сретенское	1575463	66	3,7	0,5	91	124	1	6Л1С3Б+Ос
50.	Тунгокоченское	3768666	83	4,5	0,5	87	111	1	79Л1Б+С, Ос
51.	Хилокское	1123307	66	4	0,6	107	154	1	5Л2С1К2Б+Е, П, Ос
52.	Чарское	3681210	93	4,8	0,4	81	91	1	8Л1С1Б+Ос, К
53.	Чернышевское	834609	51	3,9	0,4	76	112	1	8Л2Б1Ос+С
54.	Читинское	145366	56	3,7	0,6	103	148	2	4Л3С3Б+Ос
55.	Шилкинское	279502	41	4	0,5	91	145	2	4ЛС4Б1Ос
56.	На 1 января 2025 года								

№ п/п	Наименование лесничества	Покрытая лесом площадь, га	Средний возраст, лет	Средний класс бонитета	Средняя относительная полнота	Средний запас насаждений на 1 га, м3		Средний прирост по запасу на 1 га покрытых лесной растительностью земель, м3	Состав насаждений
						земель, покрытых лесной растительностью	спелых и перестойных		
1	2	3	4	5	6	7	8	9	10
57.	Агинское	243061	45	3,4	0,6	77	147	2	3Л1С5Б1Ос
58.	Акшинское	416110	58	3,8	0,6	98	148	2	4Л3С2Б1Ос+К
59.	Александровско-Заводское	380188	49	3,9	0,6	80	99	2	4Л5Б1Ос+С
60.	Аргунское	660567	63	3,3	0,6	99	138	2	4Л5Б1 Ос+С
61.	Бадинское	222977	64	3,5	0,6	106	165	2	4С4Л2Б+К, Ос
62.	Балейское	427548	50	3,5	0,6	65	108	1	5Л5Б+С, Ос
63.	Беклемишевское	232585	47	4	0,5	77	137	1	7Л1С2Б+Ос
64.	Верхне-Читинское	352375	66	3,8	0,5	76	114	1	6Л2С2Б+Ос
65.	Газимуро-Заводское	1219947	78	3,8	0,5	93	123	1	6Л1С3Б+Ос, ед, С
66.	Дульдургинское	285791	69	3,7	0,6	108	173	2	6Л1С3Б+К+Ос
67.	Ингодинское	1215561	87	4	0,6	125	163	2	5Л2С1К2Б+Ос
68.	Карымское	594096	61	3,6	0,5	87	126	1	6Л2С3Б+Ос

№ п/п	Наименование лесничества	Покрытая лесом площадь, га	Средний возраст, лет	Средний класс бонитета	Средняя относительная полнота	Средний запас насаждений на 1 га, м3		Средний прирост по запасу на 1 га покрытых лесной растительностью земель, м3	Состав насаждений
						земель, покрытых лесной растительностью	спелых и перестойных		
1	2	3	4	5	6	7	8	9	10
69.	Красночикойское	2499346	113	3,9	0,6	164	181	2	4ЛЗК2С1Б+Е, П, Ос
70.	Кыринское	1040955	84	4,1	0,5	106	132	1	7Л1С1К1Б+Ос
71.	Могочинское	5903734	94	4	0,5	92	118	1	8Л1С1Б+Ос
72.	Нерчинское	306708	63	3,8	0,6	91	131	2	4Л1С4Б1Ос
73.	Оленгуйское	261458	40	3,9	0,6	71	124	2	4ЛЗСЗБ+К, Ос
74.	Ононское	42268	32	3,5	0,5	51	109	1	6Б4С+Ос
75.	Петровск-Забайкальское	702447	70	3,5	0,6	118	164	2	5С2Л1К2Б+Е, П, Ос
76.	Сретенское	1575732	68	3,7	0,5	91	124	1	6Л1СЗБ+Ос
77.	Тунгокоченское	3782456	90	4	0,5	87	111	1	79Л1Б+С, Ос
78.	Хилокское	1136396	70	4	0,6	106	158	2	5Л2С1К2Б+Е, П, Ос
79.	Чарское	3686550	125	3,3	0,4	81	91	1	8Л1С1Б+Ос, К
80.	Чернышевское	833064	56	3,8	0,5	76	112	1	8Л2Б1Ос+С

№ п/п	Наименование лесничества	Покрытая лесом площадь, га	Средний возраст, лет	Средний класс бонитета	Средняя относительная полнота	Средний запас насаждений на 1 га, м ³		Средний прирост по запасу на 1 га покрытых лесной растительностью земель, м ³	Состав насаждений
						земель, покрытых лесной растительностью	спелых и перестойных		
1	2	3	4	5	6	7	8	9	10
81.	Читинское	149164	50	3,6	0,5	83	129	1	4ЛЗСЗБ+Ос
82.	Шилкинское	281610	44	3,8	0,6	68	133	2	4ЛС4Б1Ос
83.	Леса, расположенные на землях особо охраняемых природных территорий								
84.	На 1 января 2009 года								
85.	Национальный парк «Алханай»	89,6	77	4	0,5	95	146		6Л2С1Б1Ос
86.	Государственный природный биосферный заповедник «Даурский»	0,3	30	4	0,5	40	0	0	10 С
87.	Сохондинский государственный природный биосферный заповедник	175	140	4	0,5	130	168	2	6ЛЗК1Б, + Ос
88.	На 1 января 2018 года								
89.	Национальный	94,2	96	4	0,5	95			6Л2С1Б1Ос

№ п/п	Наименование лесничества	Покрытая лесом площадь, га	Средний возраст, лет	Средний класс бонитета	Средняя относительная полнота	Средний запас насаждений на 1 га, м ³		Средний прирост по запасу на 1 га покрытых лесной растительностью земель, м ³	Состав насаждений
						земель, покрытых лесной растительностью	спелых и перестойных		
1	2	3	4	5	6	7	8	9	10
95.	Сохондинский государственный природный биосферный заповедник	-	-	-	-	-	-	-	-

».

11. Приложения № 21–22 к лесному плану Забайкальского края изложить в следующей редакции:



«ПРИЛОЖЕНИЕ 21

к лесному плану Забайкальского края
в редакции постановления
Губернатора Забайкальского края
от 29 мая 2026 года № 66)

Планируемые мероприятия по сохранению экологического потенциала лесов, адаптации
к изменениям климата и повышению устойчивости лесов

№ п/п	Риск, вызванный климатическими изменениями	Адаптационная мера	Наименование мероприятий	Объем ежегодных необходимых мероприятий	Прогнозная стоимость работ
1	2	3	4	5	6
1.	Изменение продуктивности лесов в связи с изменениями средних значений температуры и количества выпадаемых осадков	Корректировка длительности цикла лесоразведения и правил ухода за лесами с учетом продуктивности лесов	Рубки ухода за лесами. Осветления, прочистки	2,3 тыс. га	22 млн. руб.
2.			Лесовосстановление. Содействие естественному лесовосстановлению	41 тыс. га	37,7 млн. руб.
3.		Корректировка перечня пород, используемых в процессах лесовосстановления и лесоразведения	Лесовосстановление. Посадка лесных культур	4250 га	305 млн. руб.
4.			Заготовка семян местного происхождения	2 тыс. кг	13,2 млн. руб.
5.			Выращивание посадочного	21,5 тыс. шт.	152,7 млн.

№ п/п	Риск, вызванный климатическими изменениями	Адаптационная мера	Наименование мероприятий	Объем ежегодных необходимых мероприятий	Прогнозная стоимость работ
1	2	3	4	5	6
			материала		руб.
6.	Изменения в видовом (породном) составе лесов	Принятие мер по использованию запасов древесины погибших и поврежденных насаждений	Проведение уборки неликвидной древесины	0,8 тыс. га	10,7 млн. руб.
7.		Диверсификация целей лесопользования для получения лесных продуктов и услуг	Создание комплекса лесной и лесоперерабатывающей инфраструктуры	600,0 тыс. м ³	2,2 млрд. руб.
8.		Ориентация на выращивание разновозрастных смешанных насаждений	Проведение выборочных рубок (кроме санитарных)	362 га	1,5 млн. руб.
9.		Использование в процессах лесовосстановления и лесоразведения, адаптированных к прогнозируемым климатическим изменениям видов древесных пород	Уход за архивами клонов и маточных плантаций плюсовых насаждений, за лесосеменными плантациями, за постоянными лесосеменными участками	166,1 га	0,6 млн. руб.-
10.		Формирование особо охраняемых природных территорий с целью консервации уязвимых видов и местообитаний	Оценка территорий ООПТ, наблюдение	20 тыс. га	10 млн. руб.
11.	Выявление и контроль численности инвазивных видов древесных пород		-	-	-

№ п/п	Риск, вызванный климатическими изменениями	Адаптационная мера	Наименование мероприятий	Объем ежегодных необходимых мероприятий	Прогнозная стоимость работ
1	2	3	4	5	6
12.	Увеличение частоты возникновения (лесных) пожаров в лесах и площадей, пройденных пожарами	Повышение эффективности мер пожарной безопасности в лесах, в том числе предупреждения лесных пожаров, мониторинга пожарной опасности в лесах и лесных пожаров	Профилактические мероприятия по работе с населением (установка объявлений (аншлагов) и других знаков и указателей, содержащих информацию о мерах пожарной безопасности в лесах)	2092 шт.	2,4 млн. рублей
13.			Мониторинг пожарной опасности в лесах. Космический мониторинг.	2371,4 тыс. га	0,1 млн. рублей
14.		Корректировка планов тушения лесных пожаров в связи с увеличением частоты возникновения (лесных) пожаров в лесах и площадей, пройденных пожарами	Разработка и корректировка планов тушения лесных пожаров с учетом горимости региона	26 шт.	-
15.	Увеличение частоты вспышек массового размножения вредных организмов в лесах	Совершенствование системы лесопатологического обследования	Лесопатологические обследования	39,6 тыс. га	8,5 млн. руб.
16.		Совершенствование мер по предупреждению распространения вредных организмов	Выборочные санитарные рубки	0,8 тыс. га	31 млн. руб.
17.			Сплошные санитарные рубки	11,4 тыс. га	649 млн. руб.

№ п/п	Риск, вызванный климатическими изменениями	Адаптационная мера	Наименование мероприятий	Объем ежегодных необходимых мероприятий	Прогнозная стоимость работ
1	2	3	4	5	6
18.	Увеличение частоты проявлений последствий экстремальных погодных явлений в лесах	Корректировка длительности цикла лесоразведения с целью минимизации рисков ветровала и бурелома в лесах	Своевременное проведение мероприятий по уборке неликвидной древесины	0,8 тыс. га	-
19.		Совершенствование технологий заготовки древесины для минимизации рисков ветровала и бурелома в лесах	-	-	-
20.		Формирование разновозрастных смешанных и многоярусных насаждений	Рубки ухода за лесами. Проходные	239 га	9,5 млн. руб.
21.			Рубки ухода за лесами. Прореживание	123 га	3,3 млн. руб.

№ п/п	Виды использования лесов	Категория ресурса	Единица измерения	Потенциальный объем использования лесов ежегодно	Плановые показатели использования лесов по годам										Всего на период действия разрабатываемого лесного плана Забайкальского края
					на 2019 год	на 2020 год	на 2021 год	на 2022 год	на 2023 год	на 2024 год	на 2025 год	на 2026 год	на 2027 год	на 2028 год	
1	2	3	4	5	6	7	8	9	10	11	12	13	14	15	16
	растений														
6.	пищевые лесные ресурсы	кедровые орехи	га	125266	15822	-	-	-	-	-	-	-	-	-	-
7.	лекарственные растения	лекарственные растения	га	0	115000	-	-	-	-	-	-	-	-	-	-
8.	Осуществление видов деятельности в сфере охотничьего хозяйства	лесные насаждения	тыс. га	2544,8	2594,8	2525,3	2175,5	2066	1905,3	2509,8	2530	2550	2570	2590	24015,9
9.	Осуществление рыболовства, за исключением любительского рыболовства	-	-	-	-	-	-	-	-	-	-	-	-	-	-
10.	Ведение сельского хозяйства	-		441603	0	352759	321298	320557	315309	0	320309	325309	330309	335309	2621159
11.	выпас сельскохозяйственных животных		га	1012	1572	762	762	18	-	-	3400	3500	3600	3700	17314
12.	пчеловодство		га	80	92	79	79	82	-	-	100	100	105	105	742
13.	сенокосшение		га	1163	1537	1098	0	0	-	-	3200	3300	3400	3500	16035

№ п/п	Виды использования лесов	Категория ресурса	Единица измерения	Потенциальный объем использования лесов ежегодно	Плановые показатели использования лесов по годам										Всего на период действия разрабатываемого лесного плана Забайкальского края
					на 2019 год	на 2020 год	на 2021 год	на 2022 год	на 2023 год	на 2024 год	на 2025 год	на 2026 год	на 2027 год	на 2028 год	
1	2	3	4	5	6	7	8	9	10	11	12	13	14	15	16
14.	северное оленеводство		тыс. га	326,8	682	351	320	320	-	-	740	750	760	770	4694
15.	Осуществление научно-исследовательской деятельности, образовательной деятельности	земли лесного фонда	га	30555,6	30557,3	30556	30546	30546	30546,1	30555,6	30555,6	30555,6	30555,6	30555,6	305529
16.	Осуществление рекреационной деятельности	земли лесного фонда	га	839	814,4	63	700	692	689,3	864,4	880	900	920	940	7463,1
17.	Создание лесных плантаций и их эксплуатация	-	-	-	-	-	-	-	-	-	-	-	-	-	-
18.	Выращивание лесных плодовых, ягодных, декоративных растений, лекарственных растений	-	-	-	-	-	-	-	-	-	-	-	-	-	-
19.	Создание лесных питомников и их эксплуатация	земли лесного фонда	га	105,4	105,4	83	30	53	0	0	105,4	105,4	105,4	105,4	693

№ п/п	Виды использования лесов	Категория ресурса	Единица измерения	Потенциальный объем использования лесов ежегодно	Плановые показатели использования лесов по годам										Всего на период действия разрабатываемого лесного плана Забайкальского края
					на 2019 год	на 2020 год	на 2021 год	на 2022 год	на 2023 год	на 2024 год	на 2025 год	на 2026 год	на 2027 год	на 2028 год	
1	2	3	4	5	6	7	8	9	10	11	12	13	14	15	16
20.	Осуществление геологического изучения недр, разведка и добыча полезных ископаемых	земли лесного фонда	тыс. га	49,8	30	26,5	34	27,6	24,6	1,1	32	32,5	33	33,5	274,8
21.	Осуществление изыскательской деятельности	земли лесного фонда	га	37	0	0	0	0	0	3174,6	3174,6	3174,6	3174,6	3174,6	15873
22.	Строительство и эксплуатация водохранилищ и иных искусственных водных объектов, создание и расширение морских и речных портов, строительство, реконструкция и эксплуатация гидротехнических сооружений	земли лесного фонда	га	765	1668,3	477	694	546	695	18	1760	1780	1800	1820	11258,3
23.	Строительство, реконструкция, эксплуатация линейных объектов	земли лесного фонда	га	4378,9	3154,7	3136	3612	3385	3206	707	3190	3220	3240	3260	30110,7

№ п/п	Виды использования лесов	Категория ресурса	Единица измерения	Потенциальный объем использования лесов ежегодно	Плановые показатели использования лесов по годам										Всего на период действия разрабатываемого лесного плана Забайкальского края
					на 2019 год	на 2020 год	на 2021 год	на 2022 год	на 2023 год	на 2024 год	на 2025 год	на 2026 год	на 2027 год	на 2028 год	
1	2	3	4	5	6	7	8	9	10	11	12	13	14	15	16
24.	Создание и эксплуатация объектов лесоперерабатывающей инфраструктуры	земли лесного фонда	га	0,5	0,5	0	0	0	0	0	0,5	0,5	0,5	0,5	2,5
25.	Осуществление религиозной деятельности	земли лесного фонда	га	52,6	7,6	8	8	8	7,5	0	9,5	10	10,5	11	80,1
26.	Иные виды, определенные в соответствии с частью 2 статьи 6 Лесного кодекса Российской Федерации	земли лесного фонда	га	-	-	-	-	-	-	-	-	-	-	-	-

».

12. Приложения № 24–28 к лесному плану Забайкальского края изложить в следующей редакции:



«ПРИЛОЖЕНИЕ 24
к лесному плану Забайкальского края
в редакции постановления
Губернатора Забайкальского края
от 29 мая 2026 года № 66)

Распределение лесов по классам пожарной опасности, плановые показатели выполнения мероприятий по охране лесов

№ п/п	Наименование мероприятий по охране лесов	Единица измерения	Выполнено за год, предшествующий разработке проекта лесного плана Забайкальского края (2017 год)	Плановые показатели									
				2019 год	2020 год	2021 год	2022 год	2023 год	2024 год	2025 год	2026 год	2027 год	2028 год
1	2	3	4	5	6	7	8	9	10	11	12	13	14
Леса, расположенные на землях лесного фонда													
1.1.	Создание лесных дорог, предназначенных для охраны лесов от пожаров	км	160,4	74	74	74	71	70	70	67	67	67	67
1.2.	Содержание и эксплуатация лесных дорог, предназначенных для охраны лесов	км	719,8	525	527	526	526	527	526	529	530	530	529

№ п/п	Наименование мероприятий по охране лесов	Единица измерения	Выполнено за год, предшествующий разработке проекта лесного плана Забайкальского края (2017 год)	Плановые показатели									
				2019 год	2020 год	2021 год	2022 год	2023 год	2024 год	2025 год	2026 год	2027 год	2028 год
1	2	3	4	5	6	7	8	9	10	11	12	13	14
	подстилки, сухой травы и других лесных горючих материалов												
1.8.	Установка и размещение содержащих информацию о мерах пожарной безопасности в лесах:												
1.8.1.	стендов	шт.	26	67	67	67	67	67	67	67	67	67	67
1.8.2.	плакатов	шт.	739	776	776	776	776	776	776	776	776	776	776
1.8.3.	объявлений (аншлагов) и других знаков и указателей	шт.	1405	1249	1249	1249	1249	1249	1249	1249	1249	1249	1249
1.9.	Благоустройство зон отдыха граждан, пребывающих в лесах в	шт.	362	163	163	163	163	162	161	162	161	161	162

№ п/п	Наименование мероприятий по охране лесов	Единица измерения	Выполнено за год, предшествующий разработке проекта лесного плана Забайкальского края (2017 год)	Плановые показатели										
				2019 год	2020 год	2021 год	2022 год	2023 год	2024 год	2025 год	2026 год	2027 год	2028 год	
1	2	3	4	5	6	7	8	9	10	11	12	13	14	
	соответствии со статьей 11 Лесного кодекса Российской Федерации													
1.10.	Установка и эксплуатация шлагбаумов, устройство преград, обеспечивающих ограничение пребывания граждан в лесах в целях обеспечения пожарной безопасности	шт.	203	264	264	264	264	264	264	264	264	264	264	
1.11.	Строительство, реконструкция и эксплуатация посадочных площадок для самолетов, вертолетов,	шт.	8	11	11	11	11	11	11	11	11	0	0	0

№ п/п	Наименование мероприятий по охране лесов	Единица измерения	Выполнено за год, предшествующий разработке проекта лесного плана Забайкальского края (2017 год)	Плановые показатели									
				2019 год	2020 год	2021 год	2022 год	2023 год	2024 год	2025 год	2026 год	2027 год	2028 год
1	2	3	4	5	6	7	8	9	10	11	12	13	14
	используемых в целях проведения авиационных работ по охране и защите лесов												
1.12.	Строительство, реконструкция и эксплуатация:												
1.12.1.	пожарных наблюдательных пунктов (вышек, мачт, павильонов, и других наблюдательных пунктов)	шт.	69	36	36	36	36	36	37	37	37	37	37
1.12.2.	пунктов сосредоточения противопожарного инвентаря	шт.	220	232	232	232	232	232	232	232	232	232	232
1.13.	Устройство подъездов к источникам противопожарного	шт.	55	51	51	51	52	52	44	42	39	39	41

№ п/п	Наименование мероприятий по охране лесов	Единица измерения	Выполнено за год, предшествующий разработке проекта лесного плана Забайкальского края (2017 год)	Плановые показатели									
				2019 год	2020 год	2021 год	2022 год	2023 год	2024 год	2025 год	2026 год	2027 год	2028 год
1	2	3	4	5	6	7	8	9	10	11	12	13	14
3.19.	Распределение лесов по классам пожарной опасности												
3.19.1.	1 класс	га	322214	32259,3	32259,3	32259,3	32259,3	32259,3	32259,3	32259,3	32259,3	32259,3	32259,3
3.19.2.	2 класс	га	108640	108640	108640	108640	108640	108640	108640	108640	108640	108640	108640
3.19.3.	3 класс	га	74803,9	74803,9	74803,9	74803,9	74803,9	74803,9	74803,9	74803,9	74803,9	74803,9	74803,9
3.19.4.	4 класс	га	56585,8	56585,8	56585,8	56585,8	56585,8	56585,8	56585,8	56585,8	56585,8	56585,8	56585,8
3.19.5.	5 класс	га	49925	49925	49925	49925	49925	49925	49925	49925	49925	49925	49925
Леса, расположенные на землях населенных пунктов													
4.19.	Распределение лесов по классам пожарной опасности												
4.19.1.	1 класс	га	-	-	-	-	-	-	116323	116323	116323	116323	116323
4.19.2.	2 класс	га	-	-	-	-	-	-	78207	78207	78207	78207	78207
4.19.3.	3 класс	га	-	-	-	-	-	-	155211	155211	155211	155211	155211

№ п/п	Наименование мероприятий по охране лесов	Единиц а изме- рения	Выполнено за год, предшествующи й разработке проекта лесного плана Забайкальского края (2017 год)	Плановые показатели									
				2019 год	2020 год	2021 год	2022 год	2023 год	2024 год	2025 год	2026 год	2027 год	2028 год
1	2	3	4	5	6	7	8	9	10	11	12	13	14
4.19.4.	4 класс	га	-	-	-	-	-	-	766946	766946	766946	766946	766946,4
4.19.5.	5 класс	га	-	-	-	-	-	-	3752	3752	3752	3752	3752
Всего по Забайкальскому краю													
5.1.	Создание лесных дорог, предназначенных для охраны лесов от пожаров	км	162,4	77	77	77	74	73	73	70	70	70	70
5.2.	Содержание и эксплуатация лесных дорог, предназначенных для охраны лесов от пожаров	км	1129,8	735	737	736	736	737	736	789	790	790	789
5.3.	Прокладка просек, противопожарных разрывов	км	18,5	25,1	23,4	23,4	10	10	10	10	10	10	10
5.4.	Устройство противопожарных минерализованных полос	км	2099,3	1696	1696	1696	1696	1696	1696	1697	1697	1697	1703

№ п/п	Наименование мероприятий по охране лесов	Единица измерения	Выполнено за год, предшествующий разработке проекта лесного плана Забайкальского края (2017 год)	Плановые показатели									
				2019 год	2020 год	2021 год	2022 год	2023 год	2024 год	2025 год	2026 год	2027 год	2028 год
1	2	3	4	5	6	7	8	9	10	11	12	13	14
5.12.1.	пожарных наблюдательных пунктов (вышек, мачт, павильонов, и других наблюдательных пунктов)	шт.	76	43	43	43	43	43	44	44	44	44	44
5.12.2.	пунктов сосредоточения противопожарного инвентаря	шт.	231	243	243	243	243	243	243	243	243	243	243
5.13.	Устройство подъездов к источникам противопожарного водоснабжения	шт.	63	59	59	59	60	60	52	50	47	47	49
5.14.	Эксплуатация пожарных водоемов и подъездов к источникам водоснабжения	шт.	139	195	195	195	195	196	196	196	196	196	196

№ п/п	Наименование мероприятий по охране лесов	Единица измерения	Выполнено за год, предшествующий разработке проекта лесного плана Забайкальского края (2017 год)	Плановые показатели									
				2019 год	2020 год	2021 год	2022 год	2023 год	2024 год	2025 год	2026 год	2027 год	2028 год
1	2	3	4	5	6	7	8	9	10	11	12	13	14
	и лесных пожаров путем космического мониторинга пожарной опасности в лесах и лесных пожаров												
5.19.	Распределение лесов по классам пожарной опасности												
5.19.1.	1 класс	га	3289754,4	3000524,3	3116782,3	3116782,3	3116782,3	3116782,3	3232105,3	3232105,3	3232105,3	3232105,3	3232105,3
5.19.2.	2 класс	га	6453499	6451090	6515490	6515490	6515490	6515490	6589654	6589654	6589654	6589654	6589654
5.19.3.	3 класс	га	14020839	14024465	13387460	13387460	13387460	13387460	13482526	13482526	13482526	13482526	13482526
5.19.4.	4 класс	га	9834224,8	9844645,8	10606588	10606588	10606588	10606589	11129278	11129278	11129278	11129278	11129279
5.19.5.	5 класс	га	747178	739927	831522	831522	831522	831522	746529	746529	746529	746529	746529

№ п/п	Наименование мероприятий по защите лесов*	Единица измерения	Выполнено за год, предшествующий разработке проекта Лесного плана (2017 год)	Плановые показатели									
				2019 год	2020 год	2021 год	2022 год	2023 год	2024 год	2025 год	2026 год	2027 год	2028 год
1	2	3	4	5	6	7	8	9	10	11	12	13	147
11.		м ³	3750	3750	3750	3750	3750	3750	3750	3750	3750	3750	3750
12.	Выборочные санитарные рубки	га	200	200	200	200	200	200	200	200	200	200	200
13.		м ³	750	750	750	750	750	750	750	750	750	750	750
14.	Уборка неликвидной древесины	га	100	100	100	100	100	100	100	100	100	100	100
15.		м ³	500	500	500	500	500	500	500	500	500	500	500
16.	Городские леса												
17.	-	-	-	-	-	-	-	-	-	-	-	-	-
18.	Леса, расположенные на землях особо охраняемых природных территориях												
19.	Сплошные санитарные рубки	га	20	21	21	21	21	21	21	21	21	21	21
20.		м ³	990	1100	1100	1100	1100	1100	1100	1100	1100	1100	1100
21.	Выборочные санитарные рубки	га	120	122	122	122	122	122	122	122	122	122	122
22.		м ³	360	400	400	400	400	400	400	400	400	400	400
23.	Уборка неликвидной древесины	га	0	210	210	210	210	210	210	210	210	210	210
24.		м ³	0	350	350	350	350	350	350	350	350	350	350
25.	Всего по Забайкальскому краю												
26.	Лесопатологическое обследование	га	39590	51590	64000	64000	64000	14189	39590	39590	39590	39590	39590

№ п/п	Наименование мероприятий по защите лесов*	Единица измерения	Выполнено за год, предшествующий разработке проекта Лесного плана (2017 год)	Плановые показатели									
				2019 год	2020 год	2021 год	2022 год	2023 год	2024 год	2025 год	2026 год	2027 год	2028 год
1	2	3	4	5	6	7	8	9	10	11	12	13	147
27.	Сплошные санитарные рубки	га	10613	4889	3050	2608	2992	3924	2818	1756	11421	11421	11421
28.		м ³	739180	392510	228056	179705	180960	158228	123707	71703	912850	912850	912850
29.	Выборочные санитарные рубки	га	823	514	454	460	639	498	475	442	822	822	822
30.		м ³	32 250,0	23216	19675	10846	11701	8515	6163	5365	21150	21150	21150
31.	Уборка неликвидной древесины	га	0	629	489	655	860	840	995	708	840	840	840
32.		м ³	0	850	992	10743	1090	893	16966	9918	16750	16750	16750



ПРИЛОЖЕНИЕ 26

к плану Забайкальского края

Редакции постановления

Губернатора Забайкальского края

№ 66) от 29 мая 2026 года

Сведения об объектах лесного семеноводства и инфраструктуре для воспроизводства лесов и лесоразведения

№ п/п	Наименование объекта	Единица измерения	Характеристика объектов (за год, предшествующий разработке проекта Лесного плана Забайкальского края)		Производительность		Проектная документация	
			количество	площадь	потенциальная	средняя за период действия предыдущего лесного плана	имеющиеся объекты	на планируемые к созданию объекты
1	2	3	4	5	6	7	8	9
1.	Плюсовые деревья всего, в том числе по породам	шт.	161	-	521,0	401,0	Паспорта плюсового дерева	-
2.	сосна кедровая сибирская	шт.	130	-	520,0	400,0		-
3.	сосна обыкновенная	шт.	31	-	1,0	1,0		-
4.	Плюсовые насаждения, всего, в том числе по	га	2	145	725,0	670,0	Паспорта плюсового	-

№ п/п	Наименование объекта	Единица измерения	Характеристика объектов (за год, предшествующий разработке проекта Лесного плана Забайкальского края)		Производительность		Проектная документация	
			количество	площадь	потенциальная	средняя за период действия предыдущего лесного плана	имеющиеся объекты	на планируемые к созданию объекты
1	2	3	4	5	6	7	8	9
	породам						насаждения	
5.	сосна кедровая сибирская		2	145	725,0	670,0		-
6.	Лесосеменные плантации, всего, в том числе по породам	га	1	40,5	15,0	10,0	Паспорта ЛСП	-
7.	сосна обыкновенная	га	1	40,5	15,0	10,0		-
8.	Постоянные лесосеменные участки, в том числе по породам	га	78	598,1	1017,8	940,0	Паспорт ПЛСУ	-
9.	сосна обыкновенная	га	59	407,1	357,8	330,0		-
10.	лиственница	га	4	40,0	80	30,0		-
11.	сосна кедровая сибирская	га	15	151,0	580,0	580,0		-

№ п/п	Наименование объекта	Единица измерения	Характеристика объектов (за год, предшествующий разработке проекта Лесного плана Забайкальского края)		Производительность		Проектная документация	
			количество	площадь	потенциальная	средняя за период действия предыдущего лесного плана	имеющиеся объекты	на планируемые к созданию объекты
1	2	3	4	5	6	7	8	9
12.	Маточные плантации, в том числе по породам	га	0	0	0	0	-	-
13.	Архивы клонов, в том числе по породам	га	0	0	0	0	-	-
14.	Географические культуры, в том числе по породам	га	1	7,2	14,4	6,0	Паспорт географических (популяционно-экологических) культур-	-
15.	лиственница	га	1	7,2	14,4	6,0		-
16.	Шишкосушилки	шт.	7	-	-	-	Паспорта шишкосушилок	-
17.	площадь	м ²	684					
18.	производительность в смену (семян)	тонн	0,6					
19.	Хранилище семян	шт.	7	-	-	-	-	-

№ п/п	Наименование объекта	Единица измерения	Характеристика объектов (за год, предшествующий разработке проекта Лесного плана Забайкальского края)		Производительность		Проектная документация	
			количество	площадь	потенциальная	средняя за период действия предыдущего лесного плана	имеющиеся объекты	на планируемые к созданию объекты
1	2	3	4	5	6	7	8	9
20.	площадь	м ²	96					
21.	Лесные питомники	шт.	48	308,0	-	-	Проекты лесных питомников	-
22.	Теплицы	шт.	19	2,0	-	-	Проект теплиц	
23.	Общая производительность	млн. шт.			25,6	12,2		



ПРИЛОЖЕНИЕ 27
к плану Забайкальского края
в редакции постановления
Губернатора Забайкальского края
от 29 мая 2026 года № 66)

Плановые показатели выполнения мероприятий по воспроизводству лесов и лесоразведению

№ п/п	Наименование мероприятий по воспроизводству лесов и лесоразведению	Единица измерения	Выполнено за год, предшествующий разработке проекта лесного плана Забайкальского края	Плановые показатели									
				2019 год	2020 год	2021 год	2022 год	2023 год	2024 год	2025 год	2026 год	2027 год	2028 год
1	2	3	4	5	6	7	8	9	10	11	12	13	14
Леса, расположенные на землях лесного фонда													
1.1.	Лесовосстановление, всего:	га	42972	42672	45952	49497	51283	52403	53523	54583	55643	56743	57753
1.1.1.	искусственное (создание лесных культур),	га	2687	1515	2655	3356	3890	4010	4130	4190	4250	4350	4360
1.1.1.1.	в том числе компенсационное лесовосстановление (в рамках 212-ФЗ)	га	0	0	380	981	1500	1600	1650	1700	1750	1800	1800
1.1.2.	естественное лесовосстановление вследствие природных процессов	га	29372	24000	25000	26000	27000	28000	29000	30000	31000	32000	33000

№ п/п	Наименование мероприятий по воспроизводству лесов и лесоразведению	Единица измерения	Выполнено за год, предшествующий разработке проекта лесного плана Забайкальского края	Плановые показатели									
				2019 год	2020 год	2021 год	2022 год	2023 год	2024 год	2025 год	2026 год	2027 год	2028 год
1	2	3	4	5	6	7	8	9	10	11	12	13	14
1.1.3.	естественное лесовосстановление (содействие естественному лесовосстановлению)	га	10913	17157	18297	20141	20393	20393	20393	20393	20393	20393	20393
1.2.	Обработка почвы под лесовосстановление	га	2486	1515	2655	3356	3890	4010	4130	4190	4250	4350	4360
1.3.	Агротехнический уход за лесными культурами, всего	га	5098	6044	7176,5	7177,5	8085	8530	8860	8920	8980	9100	9100
1.3.1.	в том числе агротехнический уход за лесными культурами, созданными в рамках «компенсационного» лесовосстановления	га	0	0	0	0	0	0	0	0	3700	3770	3770
1.4.	Выращивание стандартного посадочного материала	тыс. шт.	8800	13500	14100	19700	20750	21150	21350	21450	21450	21450	21450
1.5.	Закладка постоянных лесосеменных участков	га	0	0	0	30	40	20	20	20	20	20	20

№ п/п	Наименование мероприятий по воспроизводству лесов и лесоразведению	Единица измерения	Выполнено за год, предшествующий разработке проекта лесного плана Забайкальского края	Плановые показатели									
				2019 год	2020 год	2021 год	2022 год	2023 год	2024 год	2025 год	2026 год	2027 год	2028 год
1	2	3	4	5	6	7	8	9	10	11	12	13	14
Всего по Забайкальскому краю													
3.1.	Лесовосстановление, всего:	га	42974,2	42675,6	45955,6	49500,6	51286,6	52406,6	53526,6	54586,6	55646,6	56746,6	57756,6
3.1.1.	искусственное (создание лесных культур),	га	2689,2	1518,6	2658,6	3359,6	3893,6	4013,6	4133,6	4193,6	4253,6	4353,6	4363,6
3.1.1.1.	в том числе компенсационное лесовосстановление (в рамках 212-ФЗ)	га	0	0	380	981	1500	1600	1650	1700	1750	1800	1800
3.1.2.	естественное лесовосстановление вследствие природных процессов	га	29372	24000	25000	26000	27000	28000	29000	30000	31000	32000	33000
3.1.3.	естественное лесовосстановление (содействие естественному лесовосстановлению)	га	10913	17157	18297	20141	20393	20393	20393	20393	20393	20393	20393
3.2.	Обработка почвы под лесовосстановление	га	2486	1515	2655	3356	3890	4010	4130	4190	4250	4350	4360

№ п/п	Наименование мероприятий по воспроизводству лесов и лесоразведению	Единица измерения	Выполнено за год, предшествующий разработке проекта лесного плана Забайкальского края	Плановые показатели									
				2019 год	2020 год	2021 год	2022 год	2023 год	2024 год	2025 год	2026 год	2027 год	2028 год
1	2	3	4	5	6	7	8	9	10	11	12	13	14
3.7.1.	в том числе заготовка семян лесных растений с улучшенными наследственными свойствами	кг	10	10	10	10	30	30	30	30	30	30	30
3.8.	Рубки ухода за лесом (осветления, прочистки)	га	953,6	1997,5	1997,5	1997,5	2130,5	2160,5	2170,5	2220,5	2270,5	2320,5	2320,5



ПРИЛОЖЕНИЕ 28

к плану Забайкальского края
 Редакции постановления
 Губернатора Забайкальского края
 от 29 мая 2026 года № 66)

Распределение площади лесов лесничеств, участковых лесничеств по степени интенсивности освоения лесов, га

№ п/п	Наименование лесничества, участкового лесничества	Степень интенсивности освоения лесов				
		высокая	выше средней	средняя	ниже средней	низкая
1	2	3	4	5	6	7
1.	Агинское				280722	
2.	Агинское				79107	
3.	Аргалейское				114968	
4.	Могойтуйское				86647	
5.	Акшинское				472090	
6.	Акшинское				82439	
7.	Нарасунское				147182	
8.	Урейское				164195	
9.	Усть-Илинское				78274	
10.	Александровско-Заводское				467106	
11.	Акагуйское				94417	

№ п/п	Наименование лесничества, участкового лесничества	Степень интенсивности освоения лесов				
		высокая	выше средней	средняя	ниже средней	низкая
1	2	3	4	5	6	7
12.	Акурайское				92295	
13.	Александровско-Заводское				151649	
14.	Борзинское				10148	
15.	Кличкинское				71122	
16.	Курунзулайское				47475	
17.	Аргунское				704133	
18.	Калганское				112520	
19.	Нерчинско-Заводское				230688	
20.	Уровское				360925	
21.	Бадинское				234996	
22.	Бадинское				158029	
23.	Жипхегенское				76967	
24.	Балейское			476732		
25.	Балейское			89913		
26.	Калангуйское			84155		
27.	Оловянинское			19289		
28.	Талангуйское			155825		

№ п/п	Наименование лесничества, участкового лесничества	Степень интенсивности освоения лесов				
		высокая	выше средней	средняя	ниже средней	низкая
1	2	3	4	5	6	7
29.	Улятуйское			56592		
30.	Ундинское			70958		
31.	Беклемишевское				246996	
32.	Беклемишевское				91381	
33.	Озерное				50677	
34.	Сохондинское				49295	
35.	Яблоновское				55643	
36.	Верхне-Читинское				367645	
37.	Бургенское				106227	
38.	Верхне-Читинское				106231	
39.	Новотроицкое				141757	
40.	Учебно-Опытное				13430	
21.	Газимуро-Заводское				1280315	
42.	Газимуро-Заводское				290861	
43.	Кактолгинское				463152	
44.	Курлеинское				526302	
45.	Дульдургинское				313958	

№ п/п	Наименование лесничества, участкового лесничества	Степень интенсивности освоения лесов				
		высокая	выше средней	средняя	ниже средней	низкая
1	2	3	4	5	6	7
46.	Верх-Оленгуйское				115229	
47.	Дульдургинское				106801	
48.	Таптанайское				91928	
49.	Ингодинское				1260936	
50.	Арейское				16849	
51.	Верх-Ингодинское				466388	
52.	Доронинское				152758	
53.	Николаевское				398507	
54.	Тангинское				53428	
55.	Татауровское				62007	
56.	Черемховское				110999	
57.	Карымское				622089	
58.	Адриановское				30813	
59.	Дарасунское				52782	
60.	Карымское				59284	
61.	Курорт-Дарасунское				71800	
62.	Олентуйское				36323	

№ п/п	Наименование лесничества, участкового лесничества	Степень интенсивности освоения лесов				
		высокая	выше средней	средняя	ниже средней	низкая
1	2	3	4	5	6	7
63.	Урульгинское				137364	
64.	Эдакуйское				233723	
65.	Красночикойское				2624679	
66.	Гутайское				298494	
67.	Малоархангельское				195300	
68.	Мензинское				657744	
69.	Осиновское				266027	
70.	Усть-Мензинское				278574	
71.	Черемховское				928540	
72.	Кыринское				1163491	
73.	Алтанское				560349	
74.	Кыринское				449200	
75.	Мангутское				153942	
76.	Могочинское				6729770	
77.	Амазарское				729021	
78.	Давендинское				268872	
79.	Ксеньевское				339365	

№ п/п	Наименование лесничества, участкового лесничества	Степень интенсивности освоения лесов				
		высокая	выше средней	средняя	ниже средней	низкая
1	2	3	4	5	6	7
80.	Могочинское				376053	
81.	Сбегинское				170764	
82.	Семиозерное				568763	
83.	Тунгино-Олёкминское				4276932	
84.	Нерчинское				323798	
85.	Знаменское				56485	
86.	Зюдытнское				164259	
87.	Калиновское				50162	
88.	Пешковское				52892	
89.	Оленгуйское			312451		
90.	Елизаветинское			78776		
91.	Ленинское			61066		
92.	Маккавеевское			28697		
93.	Нижне-Оленгуйское			38992		
94.	Оленгуйское			104920		
95.	Ононское				95475	
96.	Кубухайское				59267	

№ п/п	Наименование лесничества, участкового лесничества	Степень интенсивности освоения лесов				
		высокая	выше средней	средняя	ниже средней	низкая
1	2	3	4	5	6	7
97.	Цасучейское				36208	
98.	Петровск-Забайкальское				739508	
99.	Балягинское				69946	
100.	Катангарское				123131	
101.	Малетинское				218093	
102.	Новопавловское				99338	
103.	Петровск-Забайкальское				91552	
104.	Толбагинское				75178	
105.	Хохотуйское				62270	
108.	Сретенское				1649009	
107.	Ботовское				360327	
108.	Копуньское				89483	
109.	Куэнгинское				72600	
110.	Сретенское				114843	
111.	Усть-Карское				501246	
112.	Фирсовское				205524	
113.	Чикичейское				100308	

№ п/п	Наименование лесничества, участкового лесничества	Степень интенсивности освоения лесов				
		высокая	выше средней	средняя	ниже средней	низкая
1	2	3	4	5	6	7
114.	Шелопугинское				204678	
115.	Тунгокоченское				4137284	
116.	Вершино-Дарасунское				100727	
117.	Калаканское				959358	
118.	Левобережное				817695	
119.	Тунгокоченское				1862420	
120.	Усуглинское				397084	
121.	Хилокское				1193593	
122.	Леневоозерское				188960	
123.	Могзонское				313198	
124.	Харагунское				182386	
125.	Хилокское				90539	
126.	Хушенгинское				204061	
127.	Энгорокское				214449	
128.	Чарское				5519700	
129.	Намингинское				1560115	
130.	Нелятинское				2183602	

№ п/п	Наименование лесничества, участкового лесничества	Степень интенсивности освоения лесов				
		высокая	выше средней	средняя	ниже средней	низкая
1	2	3	4	5	6	7
131.	Удоканское				1261061	
132.	Чарское				514922	
133.	Чернышевское				913724	
134.	Букачачинское				241934	
135.	Бушулейское				164829	
136.	Зиловское				402228	
137.	Чернышевское				104733	
138.	Читинское				162612	
139.	Городское				25462	
140.	Кручининское				39529	
141.	Сивяковское				54036	
142.	Черновское				43585	
143.	Шилкинское				322227	
144.	Верхне-Хилинское				96833	
145.	Зубаревское				75890	
146.	Шилкинское				149504	
147.	Итого по лесничествам	0	0	789183	31825856	0



ПРИЛОЖЕНИЕ 31

к плану Забайкальского края
в редакции постановления
Губернатора Забайкальского края
от 29 мая 2026 года № 66)

Прогнозируемое поступление доходов от использования лесов по видам использования на период действия
разрабатываемого лесного плана Забайкальского края

№ п/п	Вид использования лесов	Поступило доходов от использования лесов за год, предшествующий разработке проекта Лесного плана Забайкальского края				Прогнозируемое поступление доходов на период действия разрабатываемого Лесного плана Забайкальского края	Прогнозируемое поступление доходов на последний год периода действия разрабатываемого Лесного плана Забайкальского края			
		федеральный бюджет	бюджет Забайкальского края	местные бюджеты	всего		федеральный бюджет	бюджет Забайкальского края	местные бюджеты	всего
1	2	3	4	5	6	7	8	9	10	11
1.	Заготовка древесины	506,2	143,7	-	649,87	2196452,61	65733,28	109761,55	0,00	175494,83
2.	Заготовка живицы	-	-	-	-	-	-	-	-	-
3.	Заготовка и сбор недревесных лесных ресурсов	450,6	-	-	450,6	1079,40	-	-	-	-
4.	Заготовка пищевых лесных ресурсов и сбор лекарственных растений	8,5	11	-	19,5	41068,59	1328,71	2152,90	0,00	3481,61
5.	Осуществление видов деятельности в сфере охотничьего хозяйства	0,6	27,2	-	27,9	3394,97	370,20	68,72	0,00	438,92
6.	Ведение сельского хозяйства	215,7	141,4	-	357,1	846,03	30,78	11,13	0,00	41,91
7.	Осуществление рыболовства, за исключением любительского рыболовства	-	-	-	-	-	-	-	-	-
8.	Осуществление научно-исследовательской деятельности, образовательной деятельности	-	-	-	-	-	-	-	-	-
9.	Осуществление рекреационной деятельности	2562,4	1141,7	-	3704,1	11914,25	829,92	326,41	0,00	1156,34

№ п/п	Вид использования лесов	Поступило доходов от использования лесов за год, предшествующий разработке проекта Лесного плана Забайкальского края				Прогнозируемое поступление доходов на период действия разрабатываемого Лесного плана Забайкальского края	Прогнозируемое поступление доходов на последний год периода действия разрабатываемого Лесного плана Забайкальского края			
		федеральный бюджет	бюджет Забайкальского края	местные бюджеты	всего		федеральный бюджет	бюджет Забайкальского края	местные бюджеты	всего
1	2	3	4	5	6	7	8	9	10	11
	Федерации									
20.	Доход от использования лесов всего	459856	1540,3	0	461396	9352410,3	969881,49	113768,4	0	1083649,9

».