



# **ЗАКОН ЗАБАЙКАЛЬСКОГО КРАЯ**

## **О внесении изменений в Закон Забайкальского края "О границах сельских и городских поселений Забайкальского края"**

*Принят Законодательным Собранием Забайкальского края  
20 сентября 2017 года.*

### **Статья 1**

Внести в Закон Забайкальского края от 18 декабря 2009 года № 317-ЗЗК "О границах сельских и городских поселений Забайкальского края" ("Забайкальский рабочий", 21 декабря 2009 года, № 239-242; 5 апреля 2010 года, № 56; 9 июля 2010 года, № 129-130; 16 ноября 2011 года, № 226; 18 ноября 2011 года, № 228-229; 28 декабря 2012 года, № 248-а; 7 ноября 2014 года, № 212; Официальный интернет-портал правовой информации ([www.pravo.gov.ru](http://www.pravo.gov.ru)), 10 июня 2016 года, № 7500201606100004) следующие изменения:

1) в статье 2:

а) в пункте 1:

подпункт "а" после слов "в селе Амитхаша" дополнить словами  
", включающее село Восточная Амитхаша,";

подпункт "б" после слов "в селе Будулан" дополнить словами ", включающее село Западный Будулан,";

подпункт "г" после слова "включающее" дополнить словами "село Верхний Кункур,";

подпункт "к" после слов "в селе Челутай" дополнить словами ", включающее село Заречный Челутай,";

подпункт "л" после слова "включающее" дополнить словами "село Ар-гелей,";

б) в пункте 5:

подпункт "г" после слов "в селе Кондуй" дополнить словами ", включающее село Контой,";

подпункт "и" после слов "в селе Соловьёвск" дополнить словами ", включающее село Малый Соловьёвск,";

подпункт "л" после слов "в селе Хада-Булак" дополнить словами ", включающее село Малый Хада-Булак,";

подпункт "п" после слов "в селе Южное" дополнить словами ", включающее село Юбилейное,";

в) подпункт "а" пункта 6 после слов "село Луговское," дополнить словами "село Новый Батакан,";

г) в пункте 7:

подпункт "а" после слов "в селе Алханай" дополнить словами ", включающее село Северный Алханай, село Южный Алханай,";

подпункт "д" после слов "в селе Зуткулей" дополнить словами ", включающее село Восточный Зуткулей, село Северный Зуткулей, село Южный Зуткулей,";

подпункт "ж" после слов "хутор Бурал," дополнить словами "село Верхний Таптантай,";

подпункт "з" после слов "в селе Токчин" дополнить словами ", включающее село Восточный Токчин, село Западный Токчин,";

подпункт "и" после слов "в селе Узон" дополнить словами ", включающее село Западный Узон, село Северный Узон, село Южный Узон,";

подпункт "к" после слов "в селе Чиндалей" дополнить словами ", включающее село Новый Чиндалей, село Старый Чиндалей,";

д) в пункте 10:

подпункт "а" после слов "в селе Бура" дополнить словами ", включающее село Бура 1-я,";

подпункт "в" после слов "в селе Доно" дополнить словами ", включающее село Доно 1-е,";

подпункт "ж" после слов "в селе Нижний Калгукан" дополнить словами ", включающее село Нижний Калгукан 1-й,";

е) подпункт "г" пункта 11 после слов "в селе Кадахта" дополнить словами ", включающее село Северная Кадахта,";

ж) в пункте 15:

подпункт "а" после слов "в селе Ага-Хангил," дополнить словами "включающее село Хайласан,";

подпункт "з" после слов "в селе Усть-Нарин" дополнить словами ", включающее село Нарин,";

в подпункте "л" слова "село Курильжа" заменить словами "село Верхняя Ага, село Курильжа, село Нижняя Ага";

подпункт "н" после слов "село Бильчиртуй," дополнить словами "село Толон,";

з) подпункт "е" пункта 17 после слов "село Кангил," дополнить словами "село Северная Знаменка,";

и) в пункте 19:

подпункт "г" после слова "включающее" дополнить словами "село Восточный Бурулятуй,";

подпункт "д" после слова "включающее" дополнить словами "село Восточная Долгокыча,";

подпункт "з" после слова "включающее" дополнить словами "село Верхний Ононск,";

подпункт "к" после слов "в селе Турга" дополнить словами ", включающее село Верхняя Турга,";

подпункт "о" после слов "в поселке при станции Хада-Булак" дополнить словами ", включающее поселок сельского типа Центральный Хада-Булак,";

к) в пункте 20:

подпункт "е" после слов "в селе Кулусутай" дополнить словами ", включающее село Нижний Кулусутай,";

подпункт "ж" после слов "в селе Новая Заря" дополнить словами ", включающее село Заря,";

л) в пункте 22:

подпункт "а" после слова "включающее" дополнить словами "село Новая Бырка,";

подпункт "б" после слов "в поселке сельского типа Досатуй" дополнить словами ", включающее село Восточный Досатуй,";

подпункт "г" после слов "в селе Зоргол" дополнить словами ", включающее село Нижний Зоргол,";

подпункт "ж" после слов "село Горда," дополнить словами "село Новое Погадаево,";

м) в пункте 23:

подпункт "а" после слов "в селе Алия" дополнить словами ", включающее село Нижняя Алия,";

подпункт "ж" после слов "село Кокертай," дополнить словами "село Наринзор,";

подпункт "и" после слов "село Уктыча," дополнить словами "село Фирсово 1-е,";

н) подпункт "ж" пункта 27 после слов "село Тайдут," дополнить словами "село Харагун-Саранка, село Центральный Харагун,";

о) в пункте 28:

подпункт "а" после слов "поселок при станции Алеур," дополнить словами "село Алеур 1-й, село Алеур 2-й,";

подпункт "б" после слов "в селе Байгул" дополнить словами ", включающее село Сухой Байгул,";

подпункт "з" после слов "поселок при станции Налгекан," дополнить словами "село Нижний Мильгидун,";



п) в пункте 29:

подпункт "н" после слов "село Жипковщина," дополнить словами "село Заречное,";

подпункт "р" после слов "село Ерёмино," дополнить словами "село Новое Сивяково,";

р) в пункте 31:

подпункт "в" после слов "село Зубарево," дополнить словами "село Нижнее Галкино,";

подпункт "ж" после слов "село Берея," дополнить словами "село Нижнее Номоконово,";

2) в статье 3:

а) в абзаце втором пункта 7 слова "поселок Октябрьский," исключить;

б) в пункте 12:

подпункт "б" после слов "поселок городского типа Новопавловка," дополнить словами "село Новопавловское,";

подпункт "в" после слов "поселок городского типа Тарбагатай," дополнить словами "село Нижний Тарбагатай";

3) приложение 1 изложить в новой редакции (прилагается);

4) карту 1.1.1.1 приложения 1.1.1 изложить в новой редакции (прилагается);

5) карту 1.2.1.1 приложения 1.2.1 изложить в новой редакции (прилагается);

6) карту 1.4.1.1 приложения 1.4.1 изложить в новой редакции (прилагается);

7) карты 1.7.1.2 и 1.7.1.3 приложения 1.7.1 изложить в новой редакции (прилагаются);

8) карту 1.8.1.2 приложения 1.8.1 изложить в новой редакции (прилагается);

9) карту 1.10.1.1 приложения 1.10.1 изложить в новой редакции (прилагается);

- 10) карту 1.11.1.1 приложения 1.11.1 изложить в новой редакции (прилагается);
- 11) карту 1.13.1.1 приложения 1.13.1 изложить в новой редакции (прилагается);
- 12) приложение 5 изложить в новой редакции (прилагается);
- 13) карту 5.4.1.3 приложения 5.4.1 изложить в новой редакции (прилагается);
- 14) карту 5.6.1.2 приложения 5.6.1 изложить в новой редакции (прилагается);
- 15) карту 5.7.1.1 приложения 5.7.1 изложить в новой редакции (прилагается);
- 16) карты 5.9.1.1 и 5.9.1.2 приложения 5.9.1 изложить в новой редакции (прилагаются);
- 17) карту 5.11.1.1 приложения 5.11.1 изложить в новой редакции (прилагается);
- 18) карту 5.15.1.1 приложения 5.15.1 изложить в новой редакции (прилагается);
- 19) карту 5.16.1.1 приложения 5.16.1 изложить в новой редакции (прилагается);
- 20) карту 5.17.1.1 приложения 5.17.1 изложить в новой редакции (прилагается);
- 21) приложение 6 изложить в новой редакции (прилагается);
- 22) карты 6.1.1.1 и 6.1.1.2 приложения 6.1.1 изложить в новой редакции (прилагаются);
- 23) карту 6.4.1.4 приложения 6.4.1 изложить в новой редакции (прилагается);
- 24) приложение 7 изложить в новой редакции (прилагается);
- 25) карту 7.1.1.2 приложения 7.1.1 изложить в новой редакции (прилагается);

- 26) карту 7.4.1.1 приложения 7.4.1 изложить в новой редакции (прилагается);
- 27) карту 7.5.1.1 приложения 7.5.1 изложить в новой редакции (прилагается);
- 28) карту 7.6.1.1 приложения 7.6.1 изложить в новой редакции (прилагается);
- 29) карту 7.7.1.1 приложения 7.7.1 изложить в новой редакции (прилагается);
- 30) карту 7.8.1.1 приложения 7.8.1 изложить в новой редакции (прилагается);
- 31) карту 7.9.1.1 приложения 7.9.1 изложить в новой редакции (прилагается);
- 32) карту 7.10.1.1 приложения 7.10.1 изложить в новой редакции (прилагается);
- 33) приложение 10 изложить в новой редакции (прилагается);
- 34) карту 10.1.1.1 приложения 10.1.1 изложить в новой редакции (прилагается);
- 35) карту 10.2.1.1 приложения 10.2.1 изложить в новой редакции (прилагается);
- 36) карты 10.3.1.1 и 10.3.1.2 приложения 10.3.1 изложить в новой редакции (прилагаются);
- 37) карту 10.5.1.1 приложения 10.5.1 изложить в новой редакции (прилагается);
- 38) карту 10.7.1.1 приложения 10.7.1 изложить в новой редакции (прилагается);
- 39) карту 10.9.1.1 приложения 10.9.1 изложить в новой редакции (прилагается);
- 40) приложение 11 изложить в новой редакции (прилагается);
- 41) карту 11.2.1.1 приложения 11.2.1 изложить в новой редакции (прилагается);

42) карту 11.3.1.1 приложения 11.3.1 изложить в новой редакции (прилагается);

43) карту 11.4.1.1 приложения 11.4.1 изложить в новой редакции (прилагается);

44) карту 11.6.1.1 приложения 11.6.1 изложить в новой редакции (прилагается);

45) карту 11.7.1.5 приложения 11.7.1 изложить в новой редакции (прилагается);

46) приложение 12 изложить в новой редакции (прилагается);

47) приложение 15 изложить в новой редакции (прилагается);

48) карты 15.1.1.1 и 15.1.1.2 приложения 15.1.1 изложить в новой редакции (прилагаются);

49) карты 15.3.1.1, 15.3.1.2 и 15.3.1.3 приложения 15.3.1 изложить в новой редакции (прилагаются);

50) карту 15.8.1.1 приложения 15.8.1 изложить в новой редакции (прилагается);

51) карту 15.11.1.2 приложения 15.11.1 изложить в новой редакции (прилагается);

52) карту 15.12.1.1 приложения 15.12.1 изложить в новой редакции (прилагается);

53) карту 15.13.1.1 приложения 15.13.1 изложить в новой редакции (прилагается);

54) карту 15.14.1.1 приложения 15.14.1 изложить в новой редакции (прилагается);

55) карту 15.15.1.1 приложения 15.15.1 изложить в новой редакции (прилагается);

56) приложение 17 изложить в новой редакции (прилагается);

57) карту 17.6.1.1 приложения 17.6.1 изложить в новой редакции (прилагается);

58) карту 17.11.1.3 приложения 17.11.1 изложить в новой редакции (прилагается);

59) карту 17.12.1.2 приложения 17.12.1 изложить в новой редакции (прилагается);

60) карту 19.2.1.1 приложения 19.2.1 изложить в новой редакции (прилагается);

61) карту 19.3.1.2 приложения 19.3.1 изложить в новой редакции (прилагается);

62) карту 19.4.1.1 приложения 19.4.1 изложить в новой редакции (прилагается);

63) карты 19.5.1.1 и 19.5.1.2 приложения 19.5.1 изложить в новой редакции (прилагаются);

64) карту 19.8.1.1 приложения 19.8.1 изложить в новой редакции (прилагается);

65) карту 19.9.1.1 приложения 19.9.1 изложить в новой редакции (прилагается);

66) карту 19.10.1.1 приложения 19.10.1 изложить в новой редакции (прилагается);

67) карту 19.14.1.1 приложения 19.14.1 изложить в новой редакции (прилагается);

68) карту 19.17.1.1 приложения 19.17.1 изложить в новой редакции (прилагается);

69) карту 19.19.1.1 приложения 19.19.1 изложить в новой редакции (прилагается);

70) карту 19.20.1.1 приложения 19.20.1 изложить в новой редакции (прилагается);

71) приложение 20 изложить в новой редакции (прилагается);

72) карту 20.3.1.1 приложения 20.3.1 изложить в новой редакции (прилагается);

73) карты 20.6.1.1 и 20.6.1.2 приложения 20.6.1 изложить в новой редакции (прилагаются);

74) карты 20.7.1.1 и 20.7.1.2 приложения 20.7.1 изложить в новой редакции (прилагаются);

75) карты 20.9.1.1 и 20.9.1.2 приложения 20.9.1 изложить в новой редакции (прилагаются);

76) карту 20.11.1.1 приложения 20.11.1 изложить в новой редакции (прилагается);

77) приложение 21 изложить в новой редакции (прилагается);

78) карту 21.1.1.1 приложения 21.1.1 изложить в новой редакции (прилагается);

79) карту 21.2.1.1 приложения 21.2.1 изложить в новой редакции (прилагается);

80) карту 21.7.1.1 приложения 21.7.1 изложить в новой редакции (прилагается);

81) карту 21.11.1.1 приложения 21.11.1 изложить в новой редакции (прилагается);

82) карту 21.12.1.1 приложения 21.12.1 изложить в новой редакции (прилагается);

83) карту 21.13.1.2 приложения 21.13.1 изложить в новой редакции (прилагается);

84) приложение 22 изложить в новой редакции (прилагается);

85) карту 22.1.1.1 приложения 22.1.1 изложить в новой редакции (прилагается);

86) карту 22.2.1.1 приложения 22.2.1 изложить в новой редакции (прилагается);

87) карту 22.4.1.1 приложения 22.4.1 изложить в новой редакции (прилагается);

88) карту 22.5.1.1 приложения 22.5.1 изложить в новой редакции (прилагается);

89) карту 22.7.1.1 приложения 22.7.1 изложить в новой редакции (прилагается);

90) карты 22.8.1.1 и 22.8.1.2 приложения 22.8.1 изложить в новой редакции (прилагаются);

91) карту 22.10.1.1 приложения 22.10.1 изложить в новой редакции (прилагается);

92) приложение 23 изложить в новой редакции (прилагается);

93) карту 23.1.1.1 приложения 23.1.1 изложить в новой редакции (прилагается);

94) карту 23.4.1.1 приложения 23.4.1 изложить в новой редакции (прилагается);

95) карту 23.7.1.1 приложения 23.7.1 изложить в новой редакции (прилагается);

96) карту 23.9.1.1 приложения 23.9.1 изложить в новой редакции (прилагается);

97) карту 23.10.1.1 приложения 23.10.1 изложить в новой редакции (прилагается);

98) карту 23.12.1.1 приложения 23.12.1 изложить в новой редакции (прилагается);

99) карту 23.13.1.2 приложения 23.13.1 изложить в новой редакции (прилагается);

100) приложение 27 изложить в новой редакции (прилагается);

101) карту 27.7.1.2 приложения 27.7.1 изложить в новой редакции (прилагается);

102) карту 27.9.1.3 приложения 27.9.1 изложить в новой редакции (прилагается);

103) приложение 28 изложить в новой редакции (прилагается);

104) карту 28.1.1.1 приложения 28.1.1 изложить в новой редакции (прилагается);

105) карту 28.2.1.1 приложения 28.2.1 изложить в новой редакции (прилагается);

106) карту 28.4.1.1 приложения 28.4.1 изложить в новой редакции (прилагается);

107) карту 28.5.1.1 приложения 28.5.1 изложить в новой редакции (прилагается);

108) карту 28.6.1.1 приложения 28.6.1 изложить в новой редакции (прилагается);

109) карту 28.7.1.1 приложения 28.7.1 изложить в новой редакции (прилагается);

110) карту 28.8.1.1 приложения 28.8.1 изложить в новой редакции (прилагается);

111) карту 28.14.1.1 приложения 28.14.1 изложить в новой редакции (прилагается);

112) карту 28.18.1.1 приложения 28.18.1 изложить в новой редакции (прилагается);

113) приложение 29 изложить в новой редакции (прилагается);

114) карту 29.5.1.1 приложения 29.5.1 изложить в новой редакции (прилагается);

115) карту 29.9.1.1 приложения 29.9.1 изложить в новой редакции (прилагается);

116) карту 29.11.1.1 приложения 29.11.1 изложить в новой редакции (прилагается);

117) карту 29.13.1.1 приложения 29.13.1 изложить в новой редакции (прилагается);

118) карты 29.16.1.1 и 29.16.1.2 приложения 29.16.1 изложить в новой редакции (прилагаются);

119) карту 29.23.1.1 приложения 29.23.1 изложить в новой редакции (прилагается);

120) приложение 31 изложить в новой редакции (прилагается);



121) карту 31.3.1.1 приложения 31.3.1 изложить в новой редакции (прилагается);

122) карту 31.7.1.1 приложения 31.7.1 изложить в новой редакции (прилагается);

123) карту 31.8.1.1 приложения 31.8.1 изложить в новой редакции (прилагается);

124) карту 31.9.1.1 приложения 31.9.1 изложить в новой редакции (прилагается);

125) карту 31.11.1.1 приложения 31.11.1 изложить в новой редакции (прилагается);

126) карты 31.12.1.1 и 31.12.1.2 приложения 31.12.1 изложить в новой редакции (прилагаются).

## ***Статья 2***


Настоящий Закон края вступает в силу через десять дней после дня его официального опубликования.

Председатель Законодательного  
Собрания Забайкальского края



И.Д. Лиханов

Губернатор  
Забайкальского края



Н.Н. Жданова

г. Чита  
6 октября 2017 года

№ 1520-ЗЗК

**ПРИЛОЖЕНИЕ 1**  
**К ЗАКОНУ ЗАБАЙКАЛЬСКОГО КРАЯ**  
**"О ГРАНИЦАХ СЕЛЬСКИХ И ГОРОДСКИХ ПОСЕЛЕНИЙ**  
**ЗАБАЙКАЛЬСКОГО КРАЯ"**  
**(В РЕДАКЦИИ ЗАКОНА ЗАБАЙКАЛЬСКОГО КРАЯ**  
**ОТ 06.10.2017 № 1520-ЗСК "О ВНЕСЕНИИ ИЗМЕНЕНИЙ**  
**В ЗАКОН ЗАБАЙКАЛЬСКОГО КРАЯ**  
**"О ГРАНИЦАХ СЕЛЬСКИХ И ГОРОДСКИХ ПОСЕЛЕНИЙ**  
**ЗАБАЙКАЛЬСКОГО КРАЯ")**

## ОБЗОРНАЯ СХЕМА ГРАНИЦ СЕЛЬСКИХ И ГОРОДСКИХ ПОСЕЛЕНИЙ НА ТЕРРИТОРИИ МУНИЦИПАЛЬНОГО РАЙОНА "АГИНСКИЙ РАЙОН" ЗАБАЙКАЛЬСКОГО КРАЯ

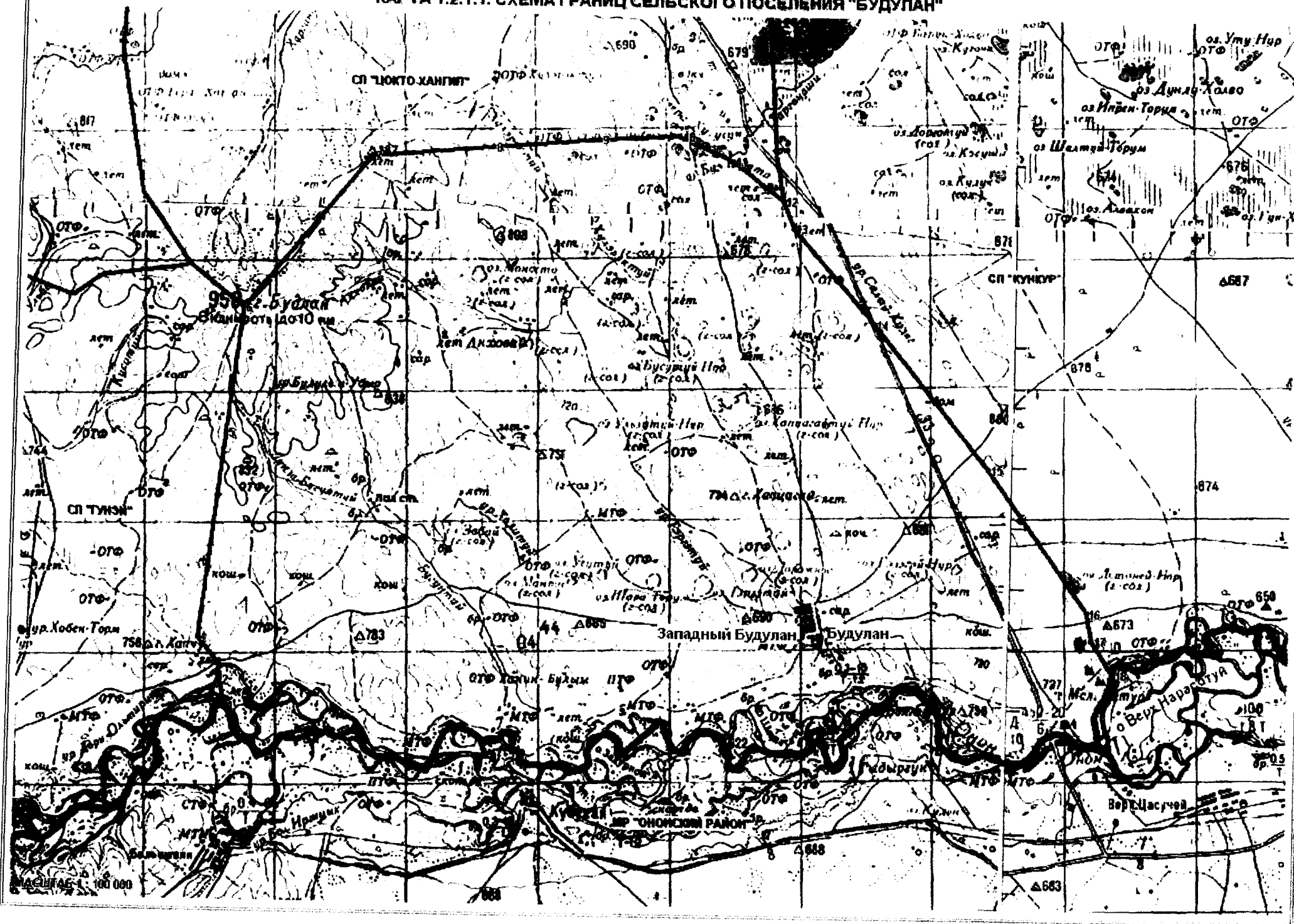


МАСШТАБ. 1 : 500 000.

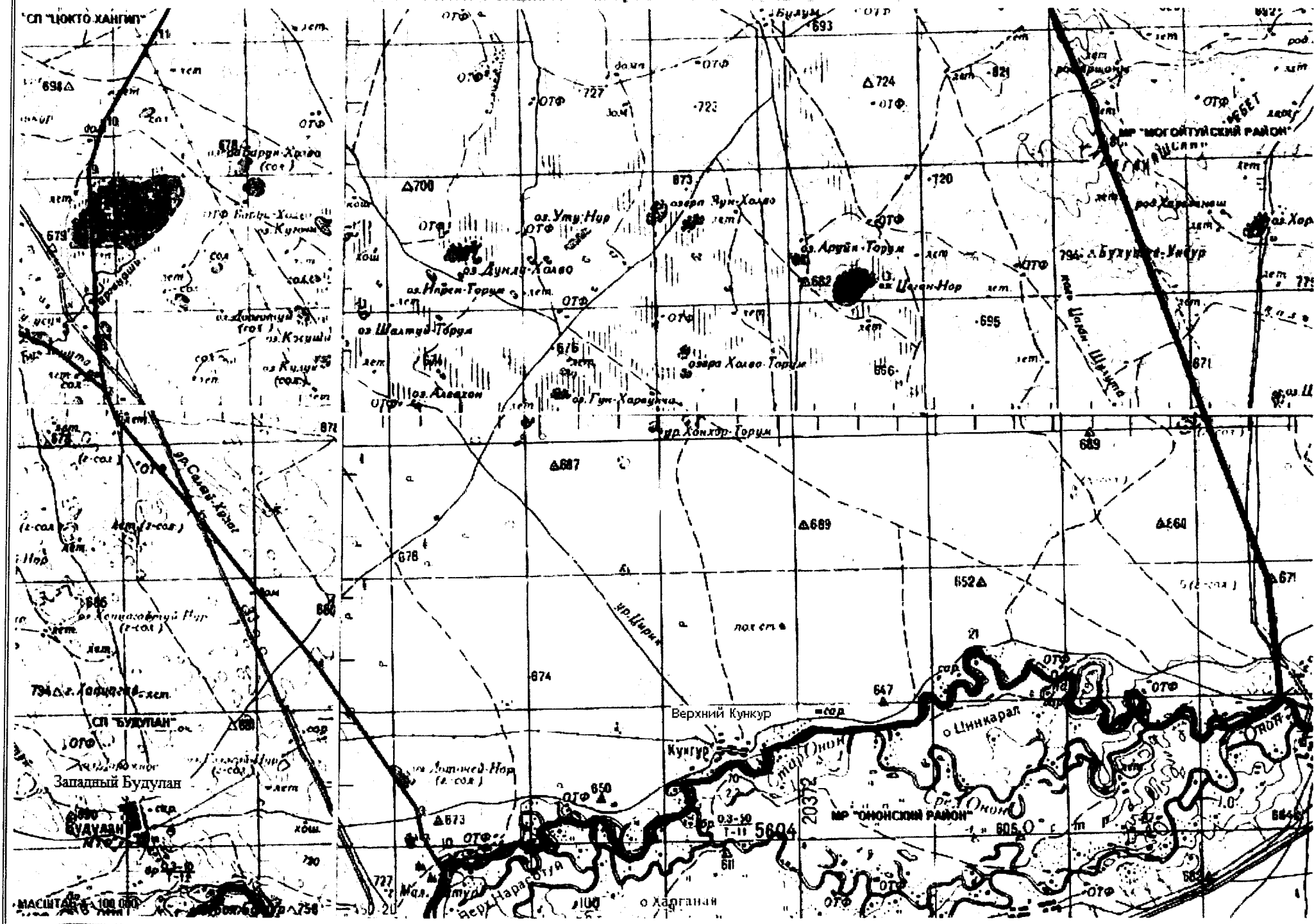
[illegible]

МАШТАБ 1:100 000.

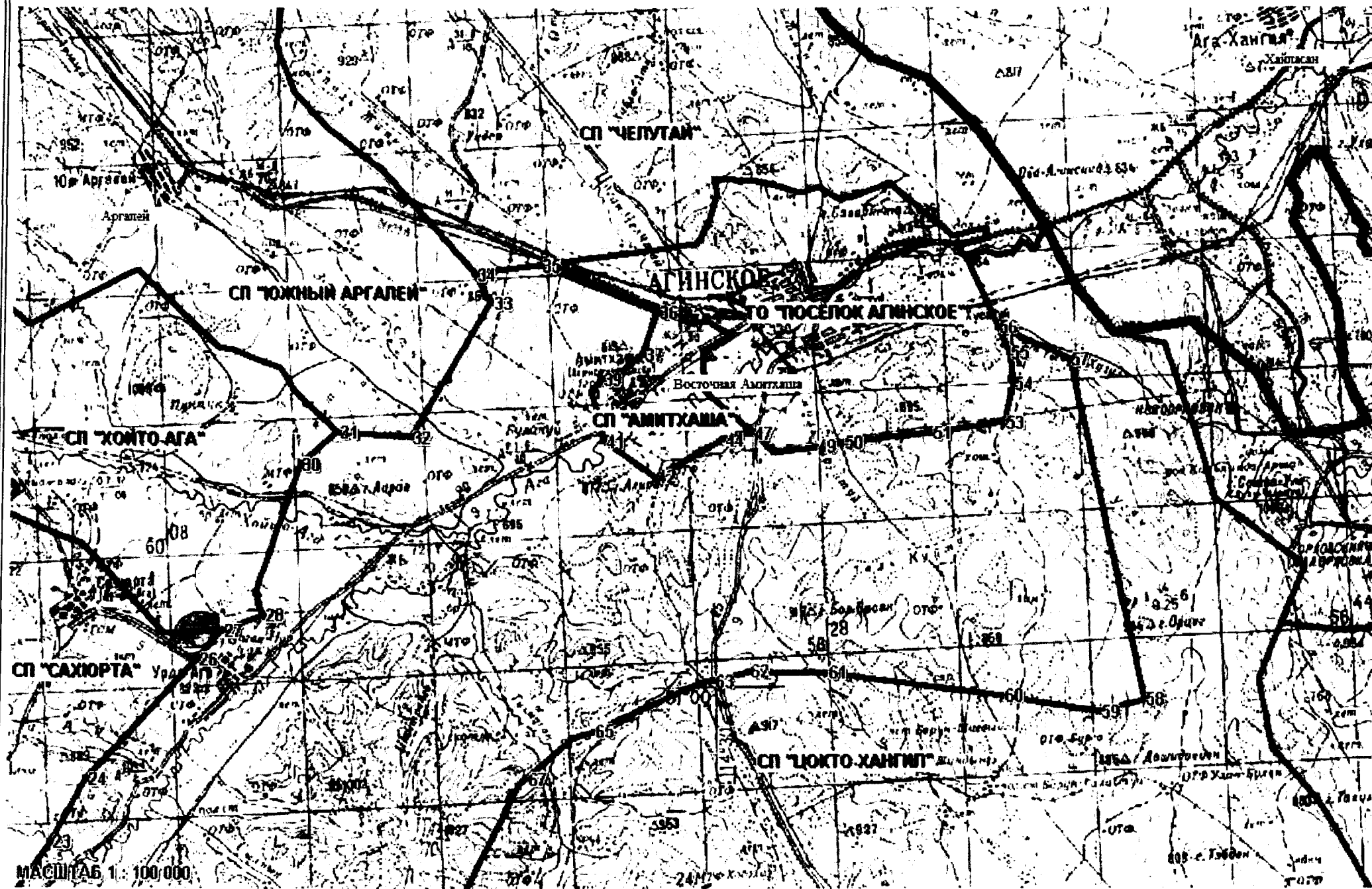
КАРТА 1.2.1.1. СХЕМА ГРАНИЦ СЕЛЬСКОГО ПОСЕЛЕНИЯ "БУДУЛАН"



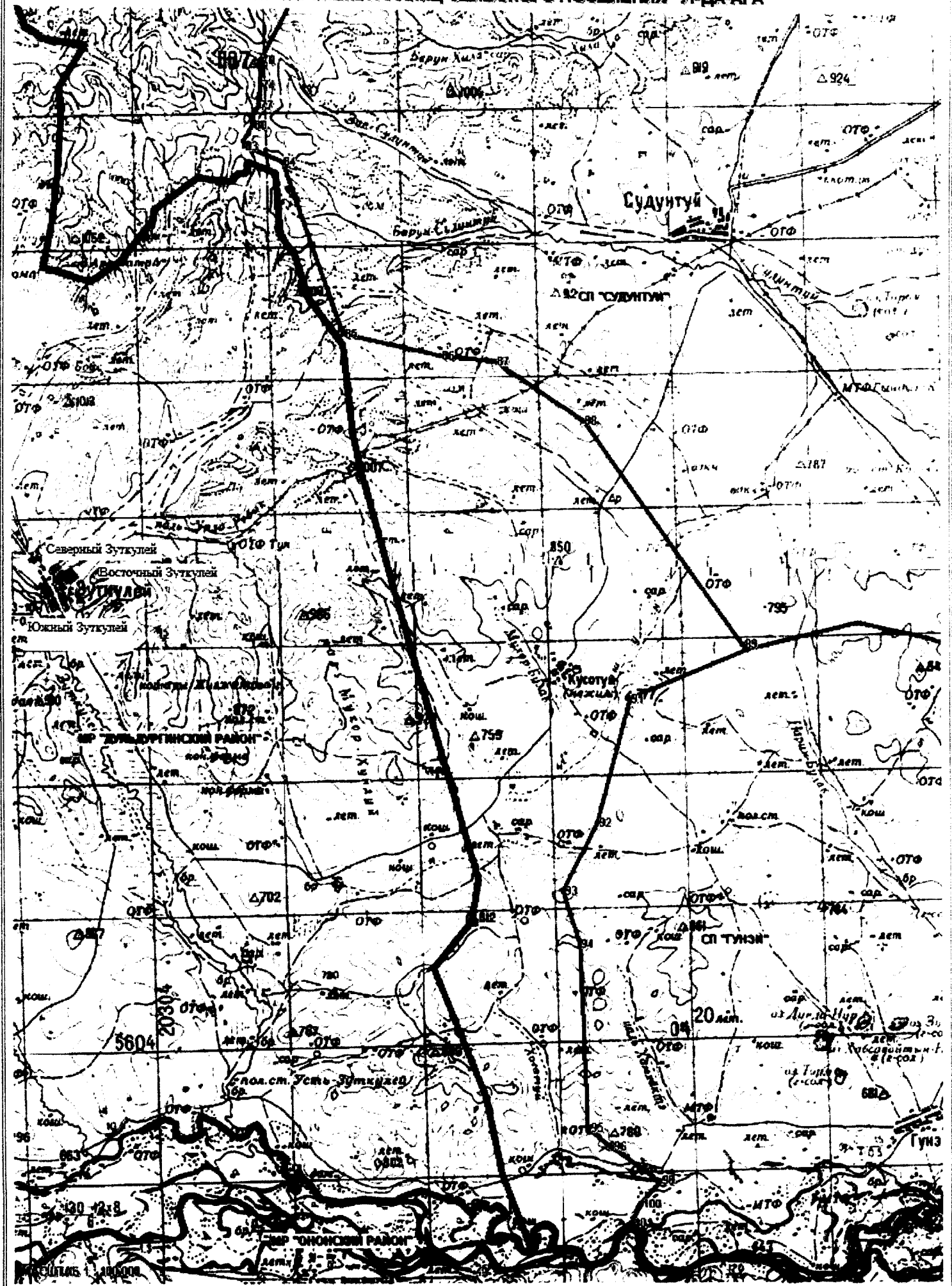
КАРТА 1.4.1.1. СХЕМА ГРАНИЦ СЕЛЬСКОГО ПОСЕЛЕНИЯ "КУНКУР"



**КАРТА 1.7.1.2. СХЕМА ГРАНИЦ СЕЛЬСКОГО ПОСЕЛЕНИЯ "УРДА-АГА"**

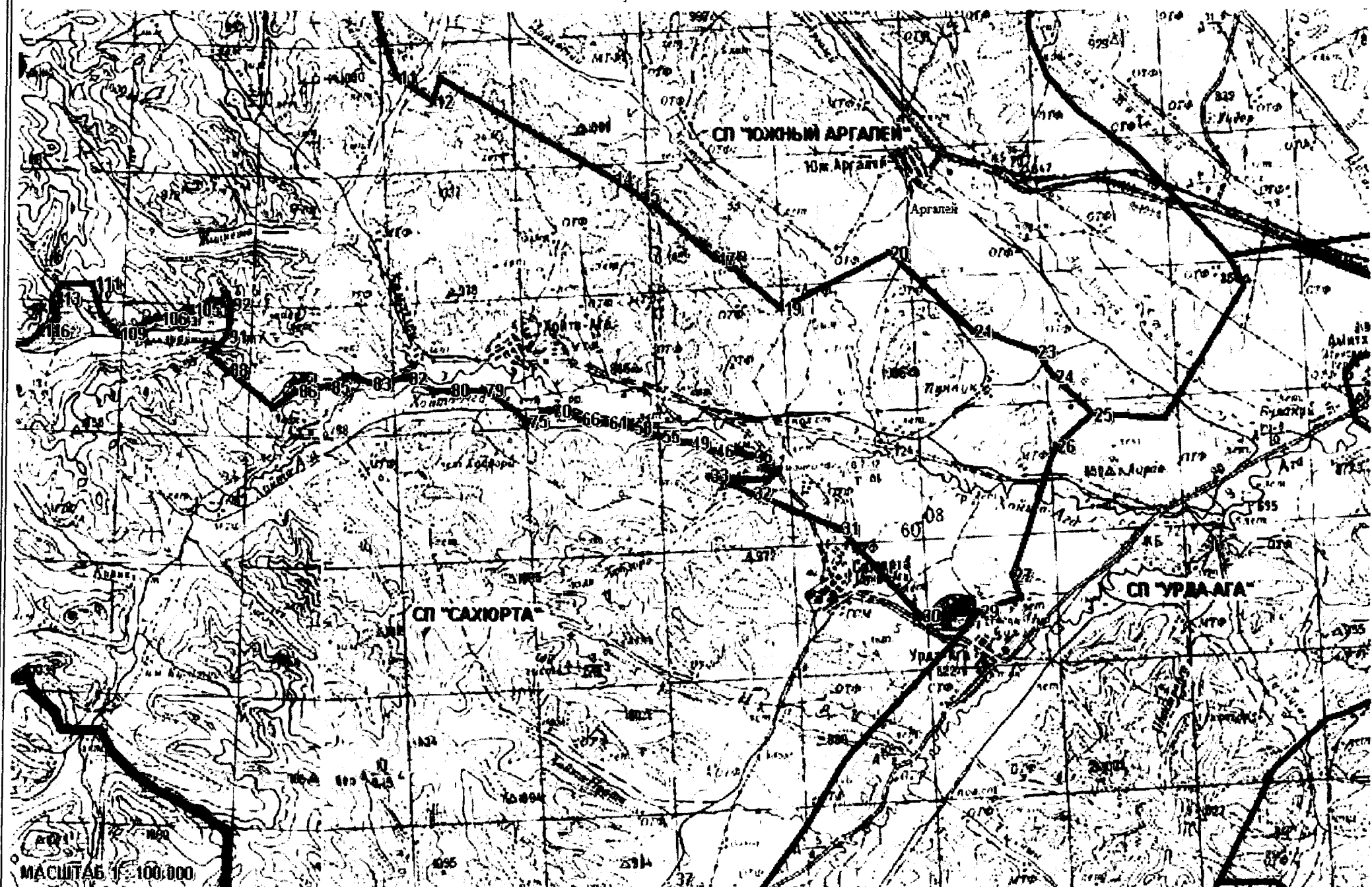


КАРТА 1.7.1.3. СХЕМА ГРАНИЦ СЕЛЬСКОГО ПОСЕЛЕНИЯ "УРДА-АГА"



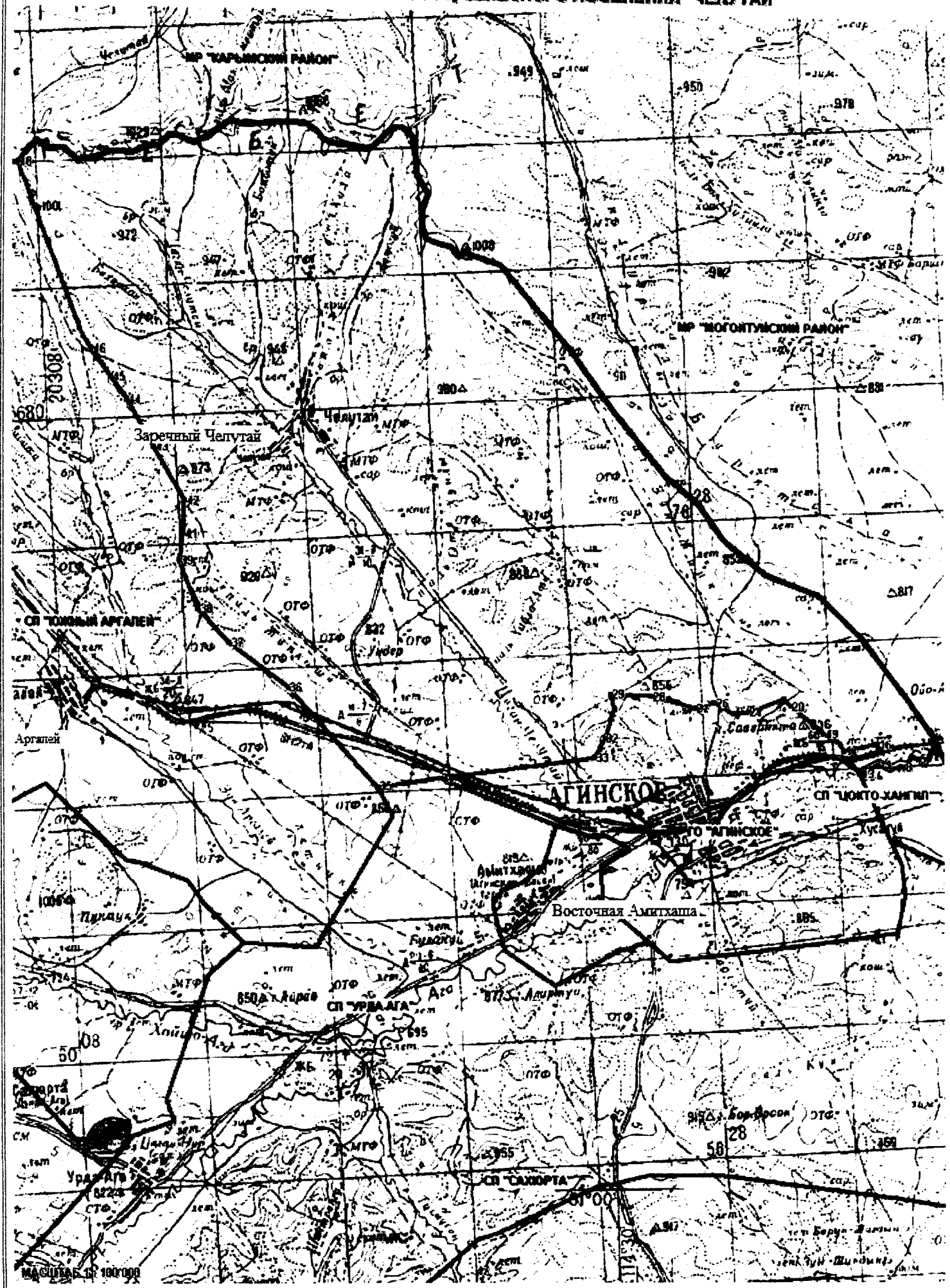


**КАРТА 1.8.1.2. СХЕМА ГРАНИЦ СЕЛЬСКОГО ПОСЕЛЕНИЯ "ХОЙТО-АГА"**





КАРТА 1.10.1.1. СХЕМА ГРАНИЦ СЕЛЬСКОГО ПОСЕЛЕНИЯ "ЧЕЛУТАЙ"



КАРТА 1.11.1.1. СХЕМА ГРАНИЦ СЕЛЬСКОГО ПОСЕЛЕНИЯ "ЮЖНЫЙ АРГАЛЕЙ"

Масштаб 1:100 000

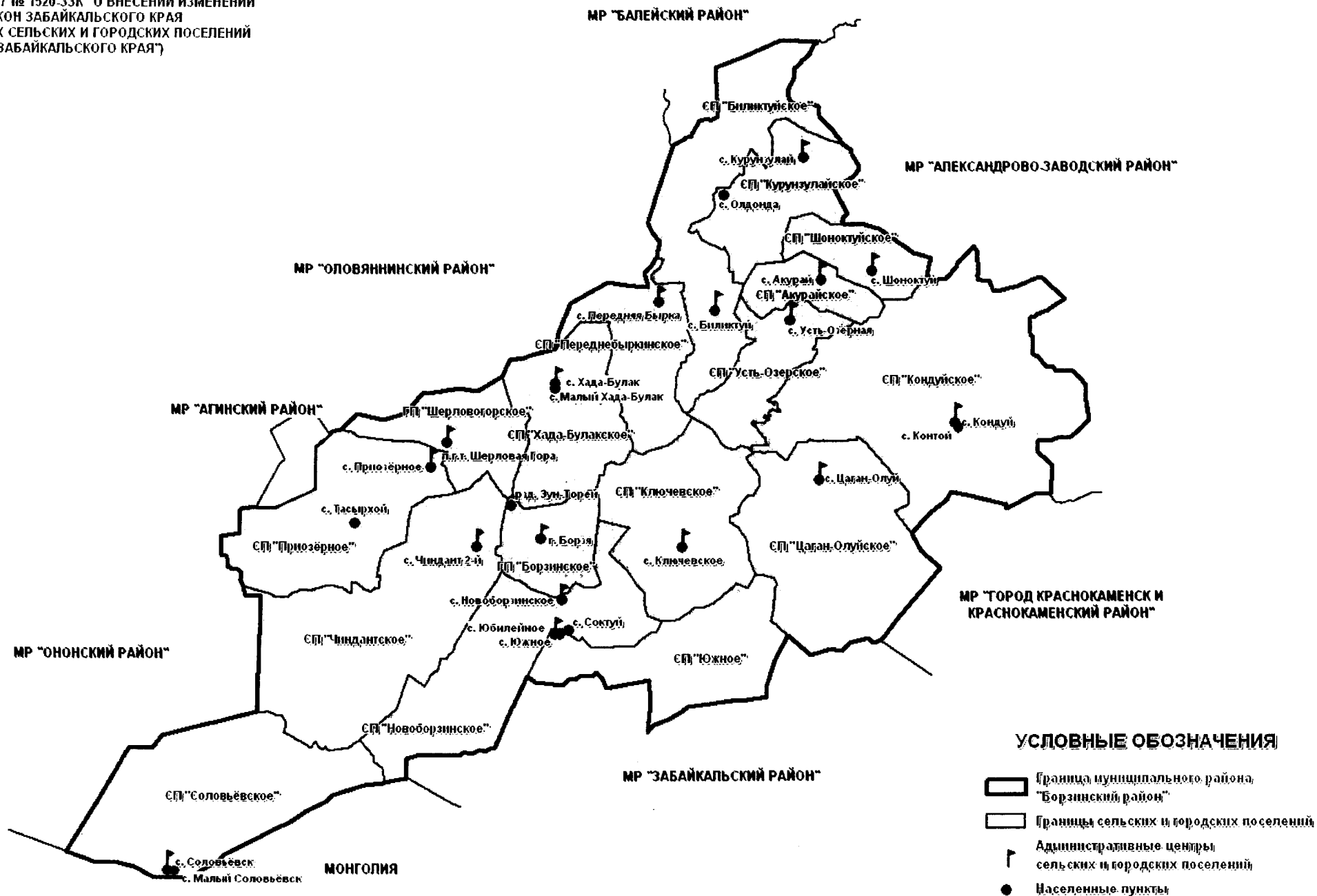
СП "УРДА-АГА"

[illegible]

МАСШТАБ 1:100 000

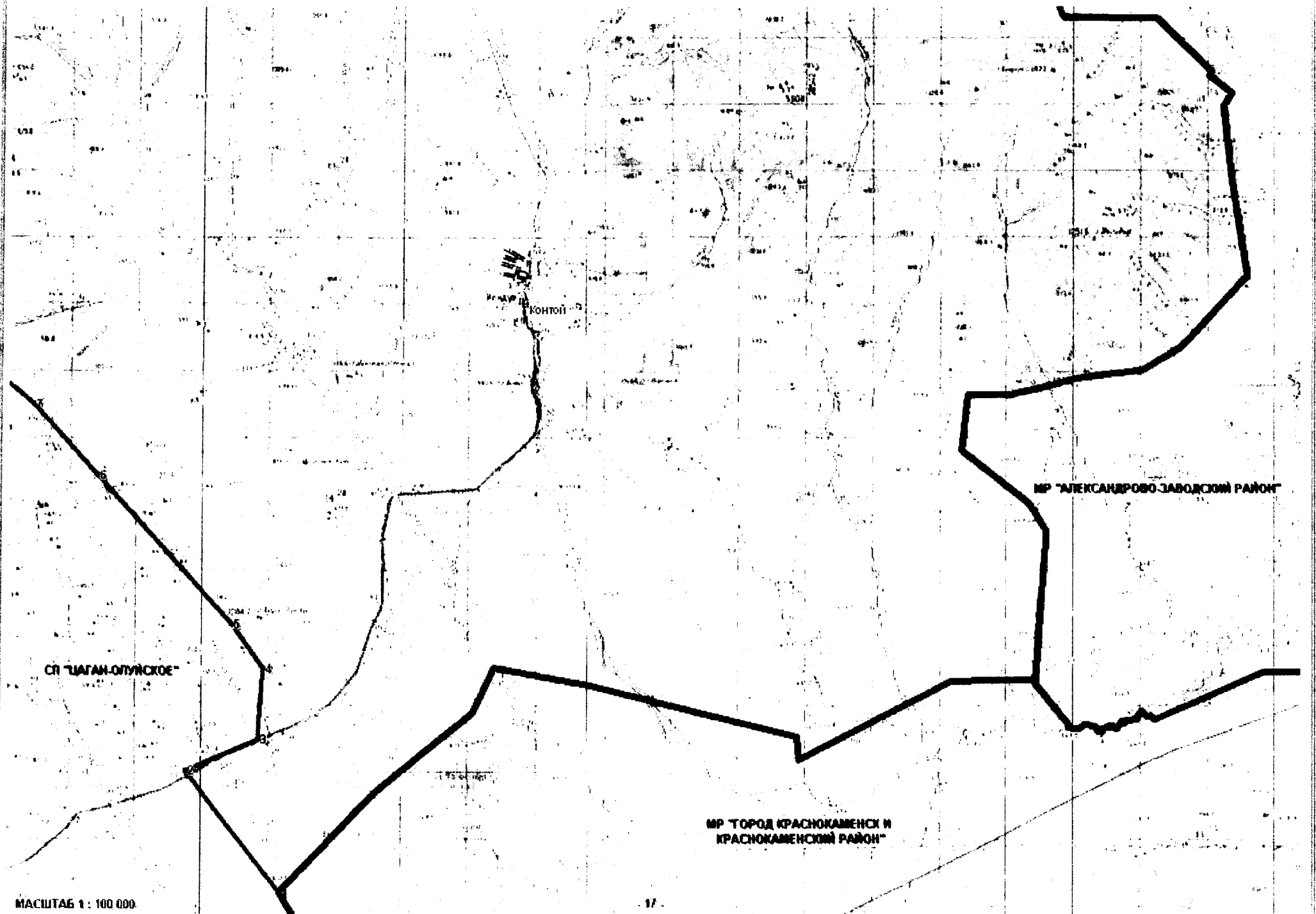
ПРИЛОЖЕНИЕ 5  
 К ЗАКОНУ ЗАБАЙКАЛЬСКОГО КРАЯ  
 "О ГРАНИЦАХ СЕЛЬСКИХ И ГОРОДСКИХ ПОСЕЛЕНИЙ  
 ЗАБАЙКАЛЬСКОГО КРАЯ"  
 (В РЕДАКЦИИ ЗАКОНА ЗАБАЙКАЛЬСКОГО КРАЯ  
 ОТ 06.10.2017 № 1520-ЗЗК "О ВНЕСЕНИИ ИЗМЕНЕНИЙ  
 В ЗАКОН ЗАБАЙКАЛЬСКОГО КРАЯ  
 "О ГРАНИЦАХ СЕЛЬСКИХ И ГОРОДСКИХ ПОСЕЛЕНИЙ  
 ЗАБАЙКАЛЬСКОГО КРАЯ")

# ОБЗОРНАЯ СХЕМА ГРАНИЦ СЕЛЬСКИХ И ГОРОДСКИХ ПОСЕЛЕНИЙ НА ТЕРРИТОРИИ МУНИЦИПАЛЬНОГО РАЙОНА "БОРЗИНСКИЙ РАЙОН" ЗАБАЙКАЛЬСКОГО КРАЯ



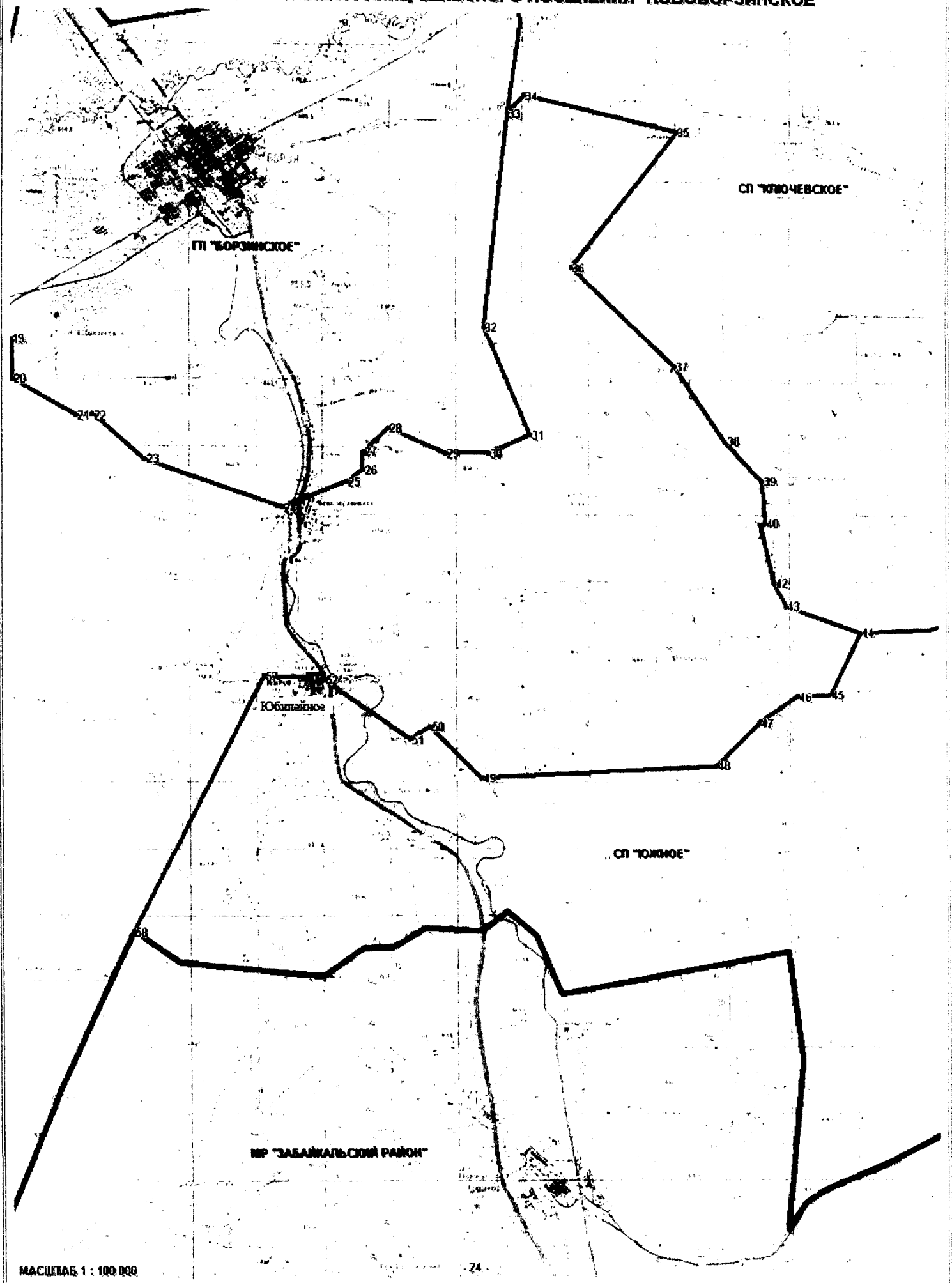
МАСШТАБ 1: 600 000

КАРТА 5.4.1.3. СХЕМА ГРАНИЦ СЕЛЬСКОГО ПОСЕЛЕНИЯ "КОНДУЙСКОЕ"

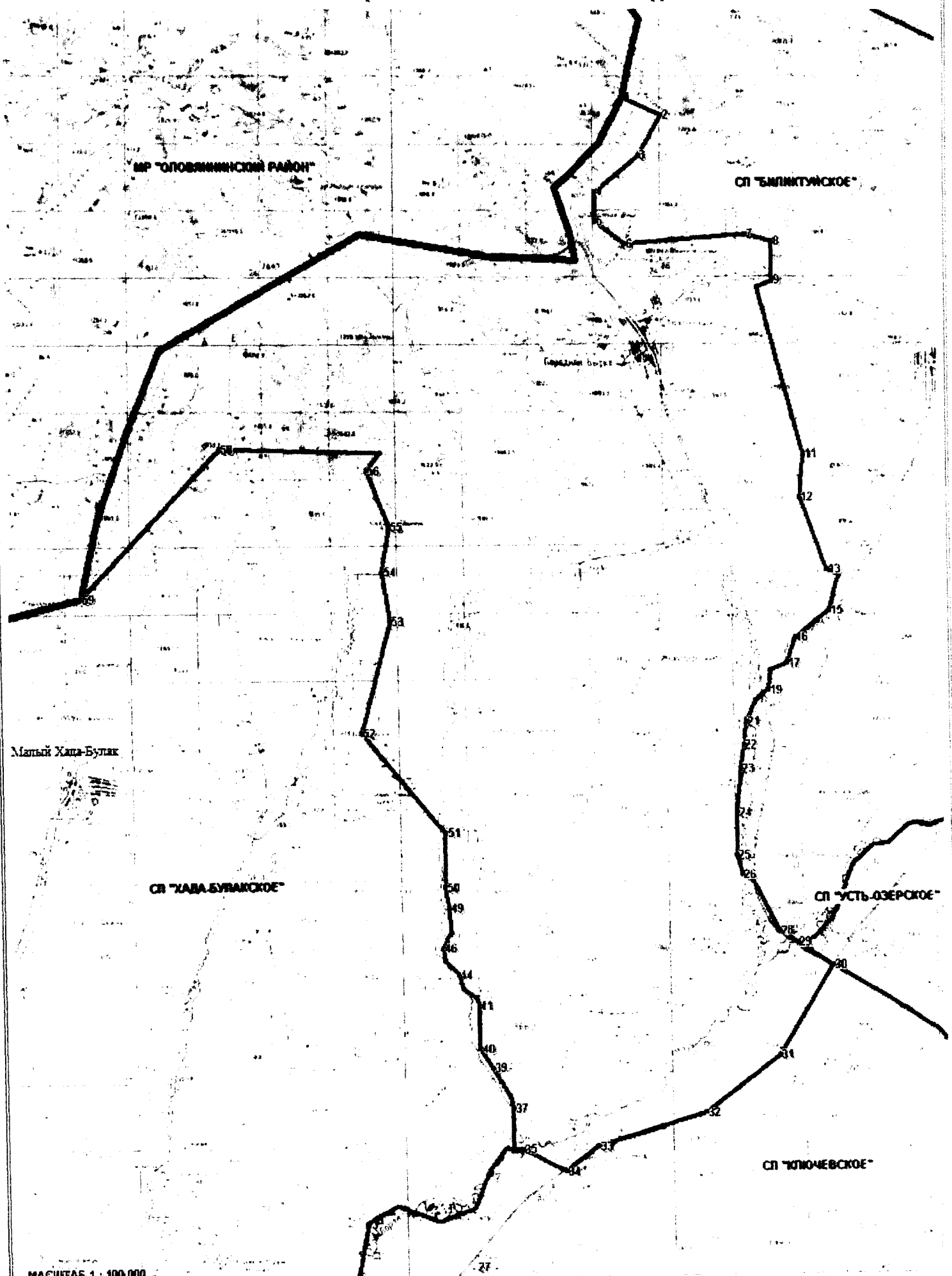


МАСШТАБ 1:100 000

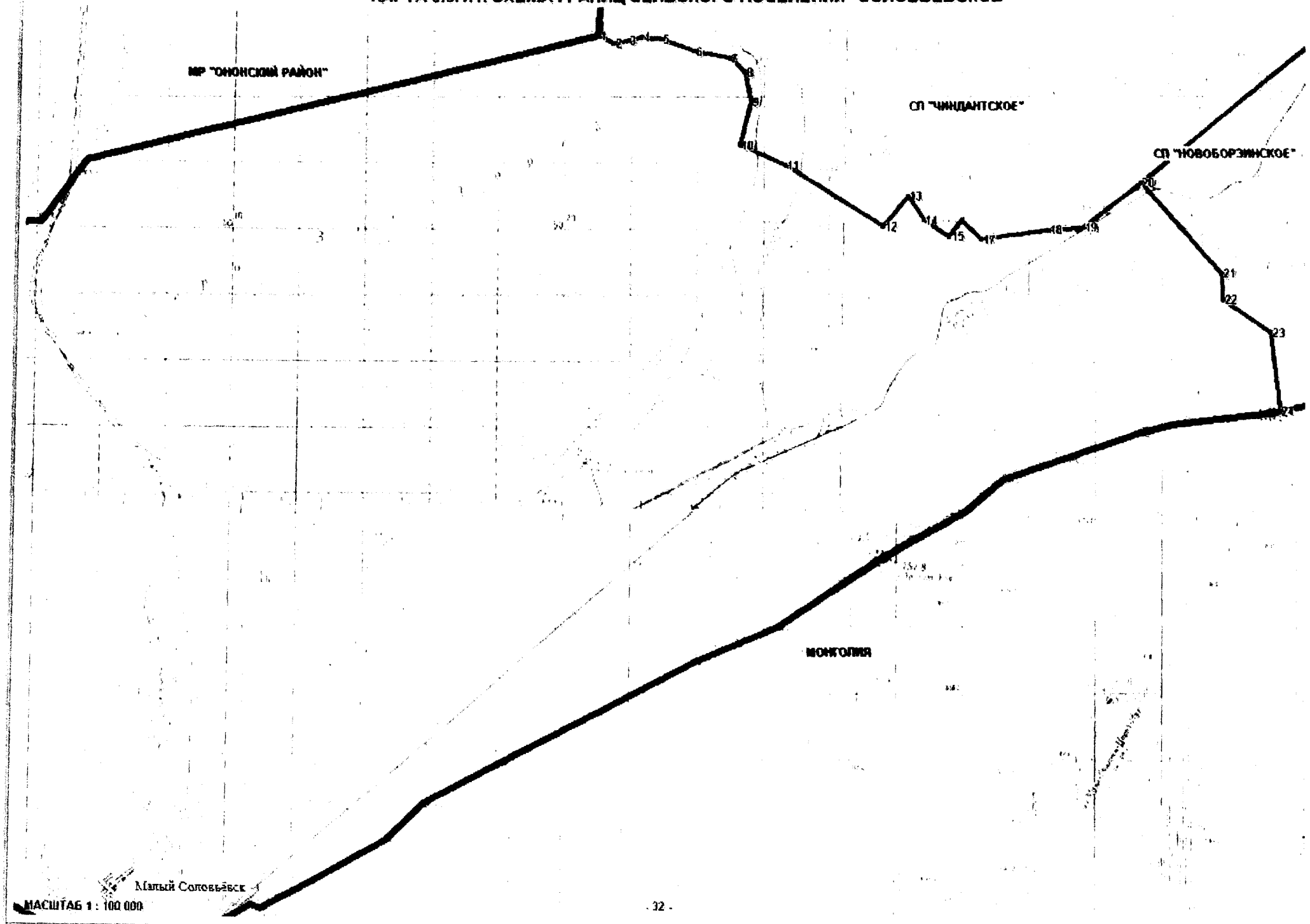
КАРТА 5.6.1.2. СХЕМА ГРАНИЦ СЕЛЬСКОГО ПОСЕЛЕНИЯ "НОВОБОРЗИНСКОЕ"



# КАРТА 5.7.1.1. СХЕМА ГРАНИЦ СЕЛЬСКОГО ПОСЕЛЕНИЯ "ПЕРЕДНЕБЫРКИНСКОЕ"

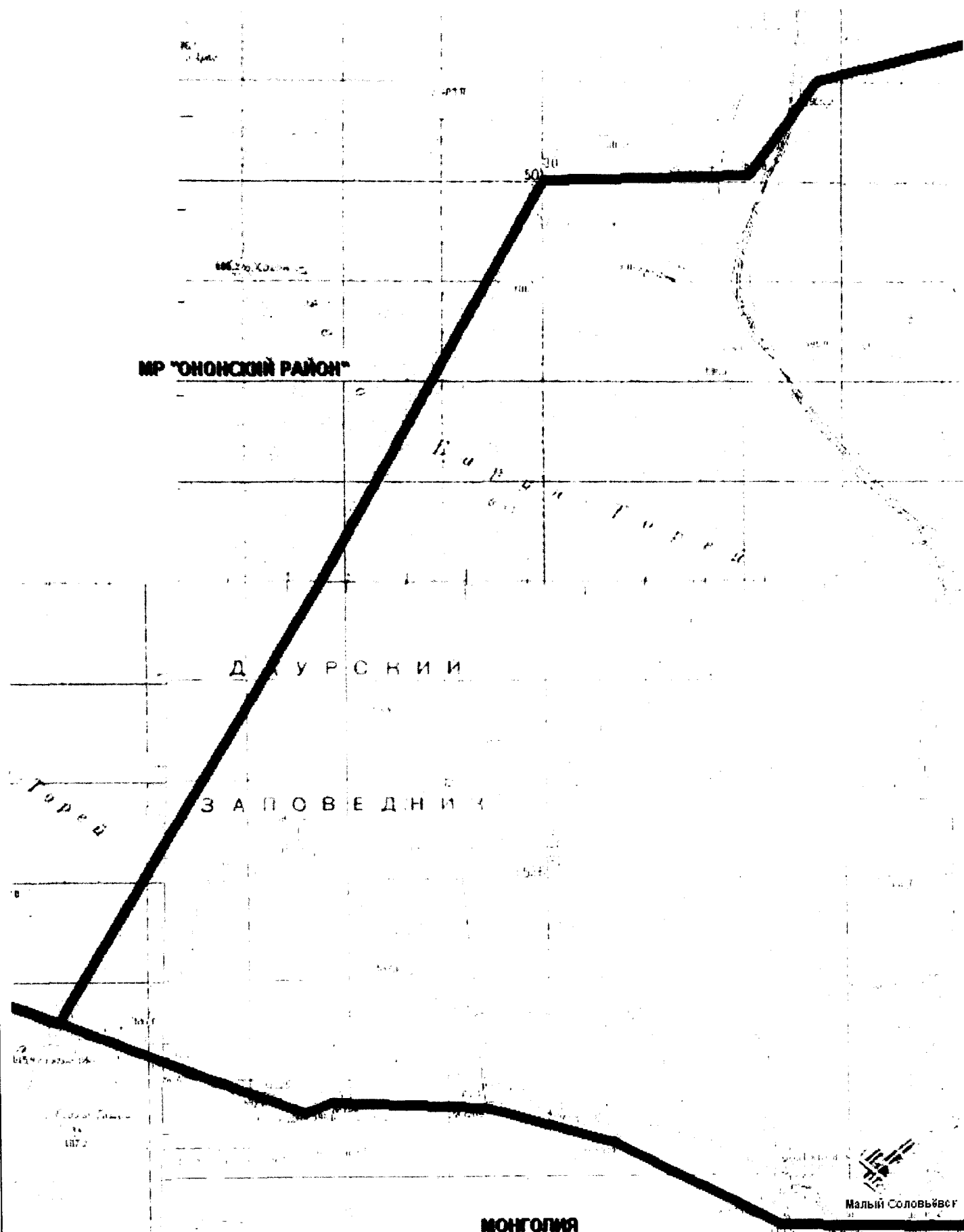


КАРТА 3.9.3.1. СХЕМА ГРАНИЦ СЕЛЬСКОГО ПОСЕЛЕНИЯ "СОЛОВЬЕВСКОЕ"

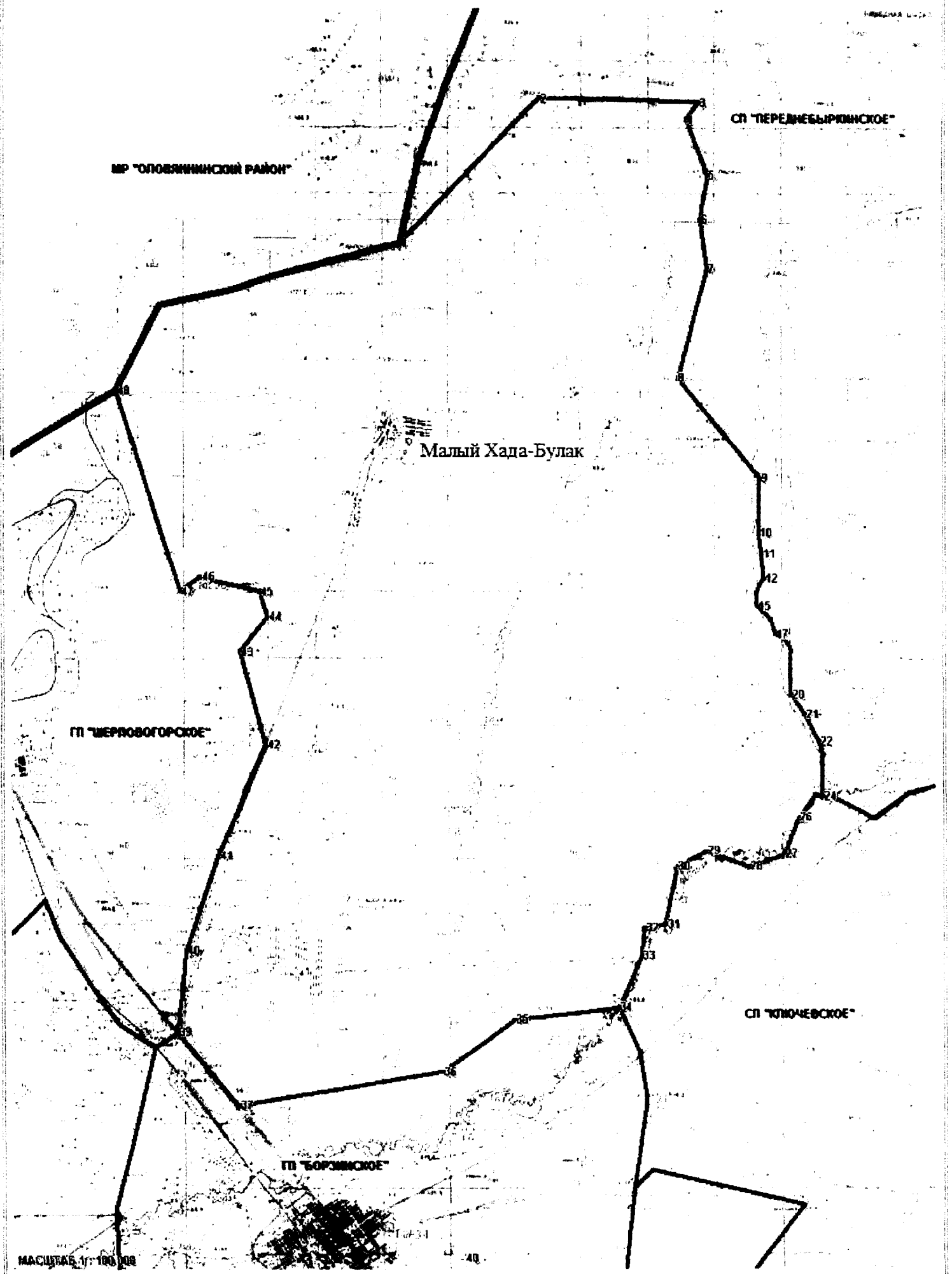




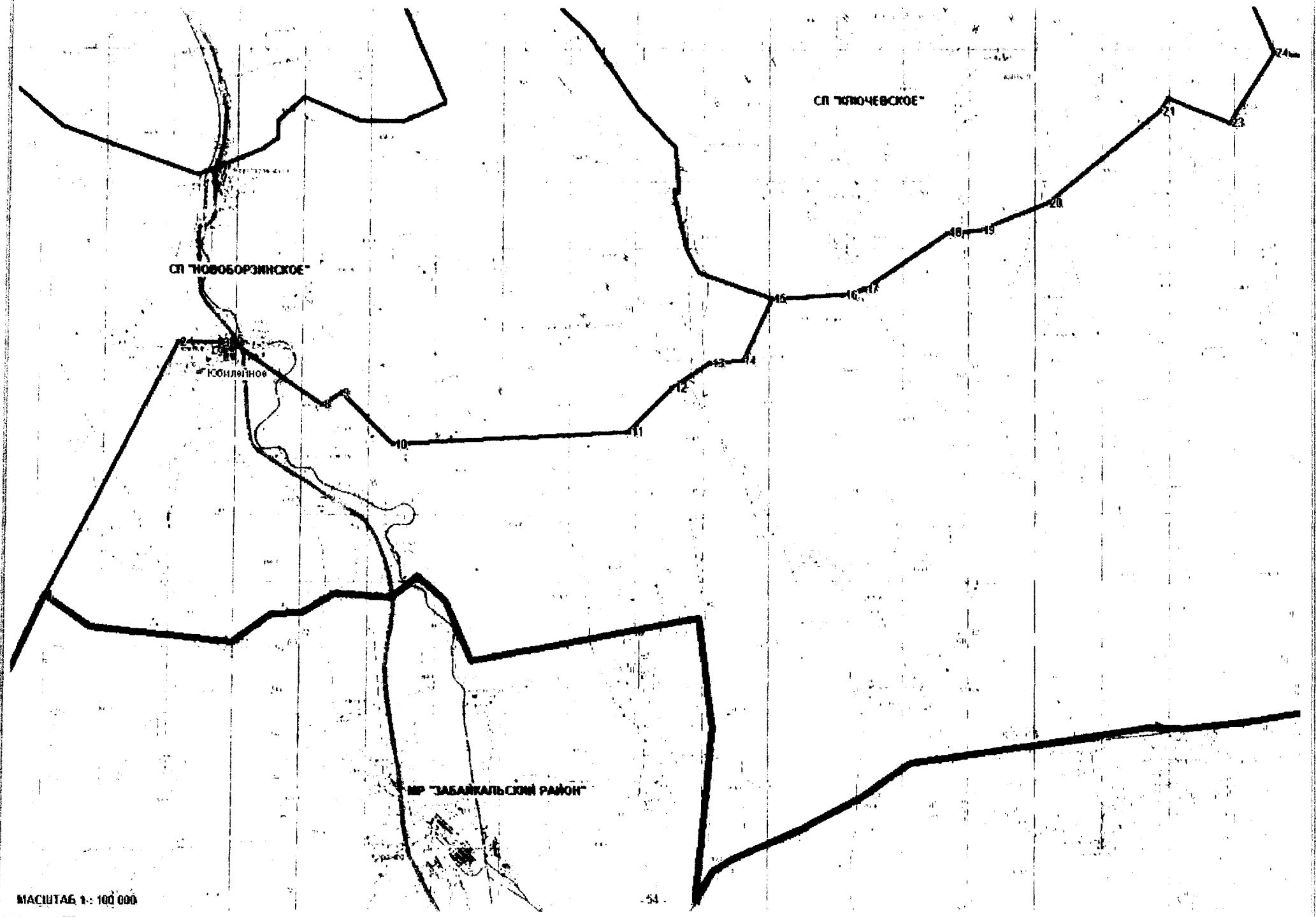
# КАРТА 5.9.1.2. СХЕМА ГРАНИЦ СЕЛЬСКОГО ПОСЕЛЕНИЯ "СОЛОВЬЁВСКОЕ"



КАРТА 5.11.1.1. СХЕМА ГРАНИЦ СЕЛЬСКОГО ПОСЕЛЕНИЯ "ХАДА-БУЛАКСКОЕ"



КАРТА 5.15.1.1. СХЕМА ГРАНИЦ СЕЛЬСКОГО ПОСЕЛЕНИЯ "ЮЖНОЕ"



# КАРТА 5.16.1.1. СХЕМА ГРАНИЦ ГОРОДСКОГО ПОСЕЛЕНИЯ "БОРЗИНСКОЕ"

ГП "ШЕРПОВОГОРСКОЕ"

СП "ХАДА-БУЛАКСКОЕ"

СП "КЛЮЧЕВСКОЕ"

СП "ЧИКАЙТСКОЕ"

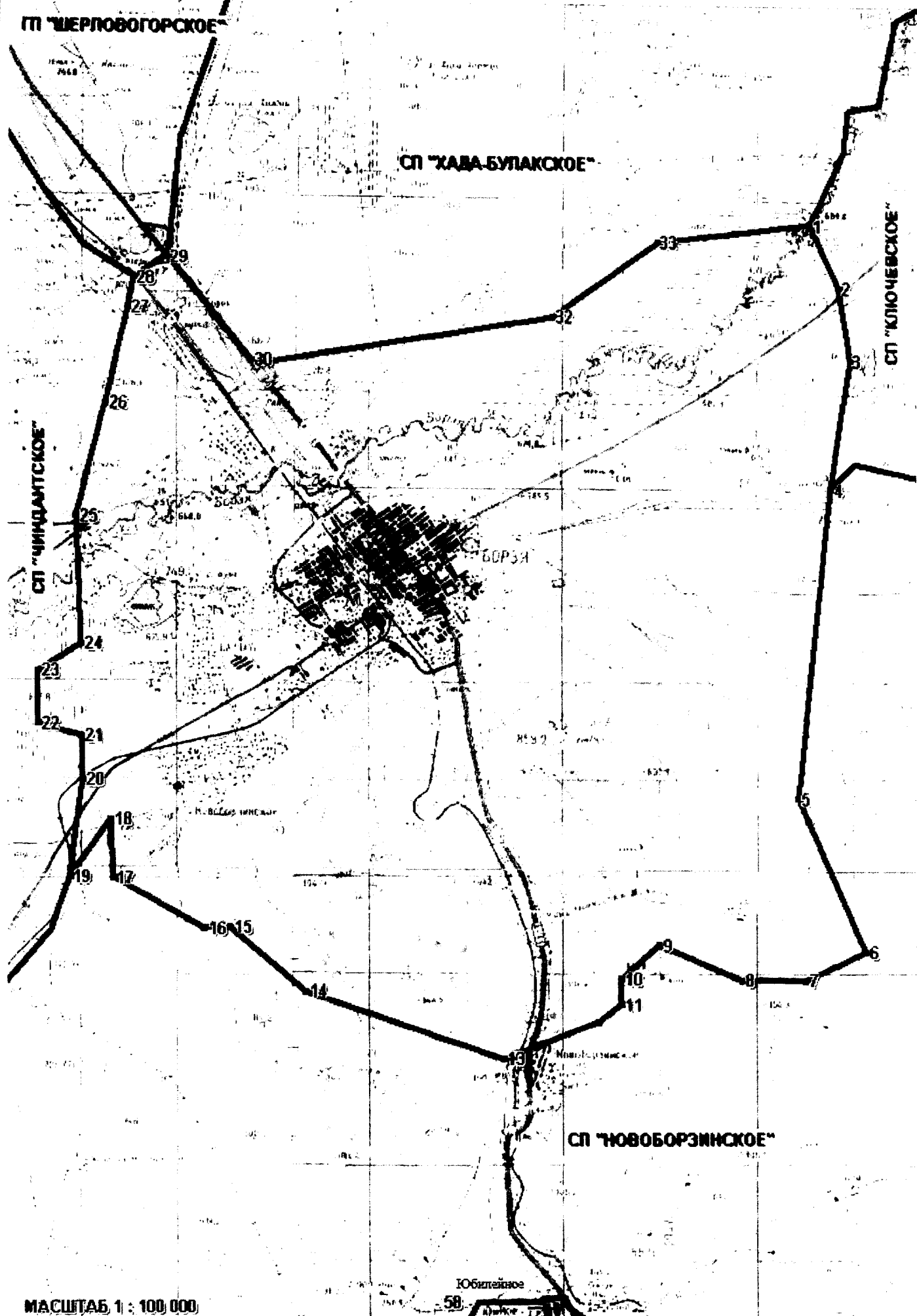
СП "НОВОБОРЗИНСКОЕ"

МАСШТАБ 1 : 100 000

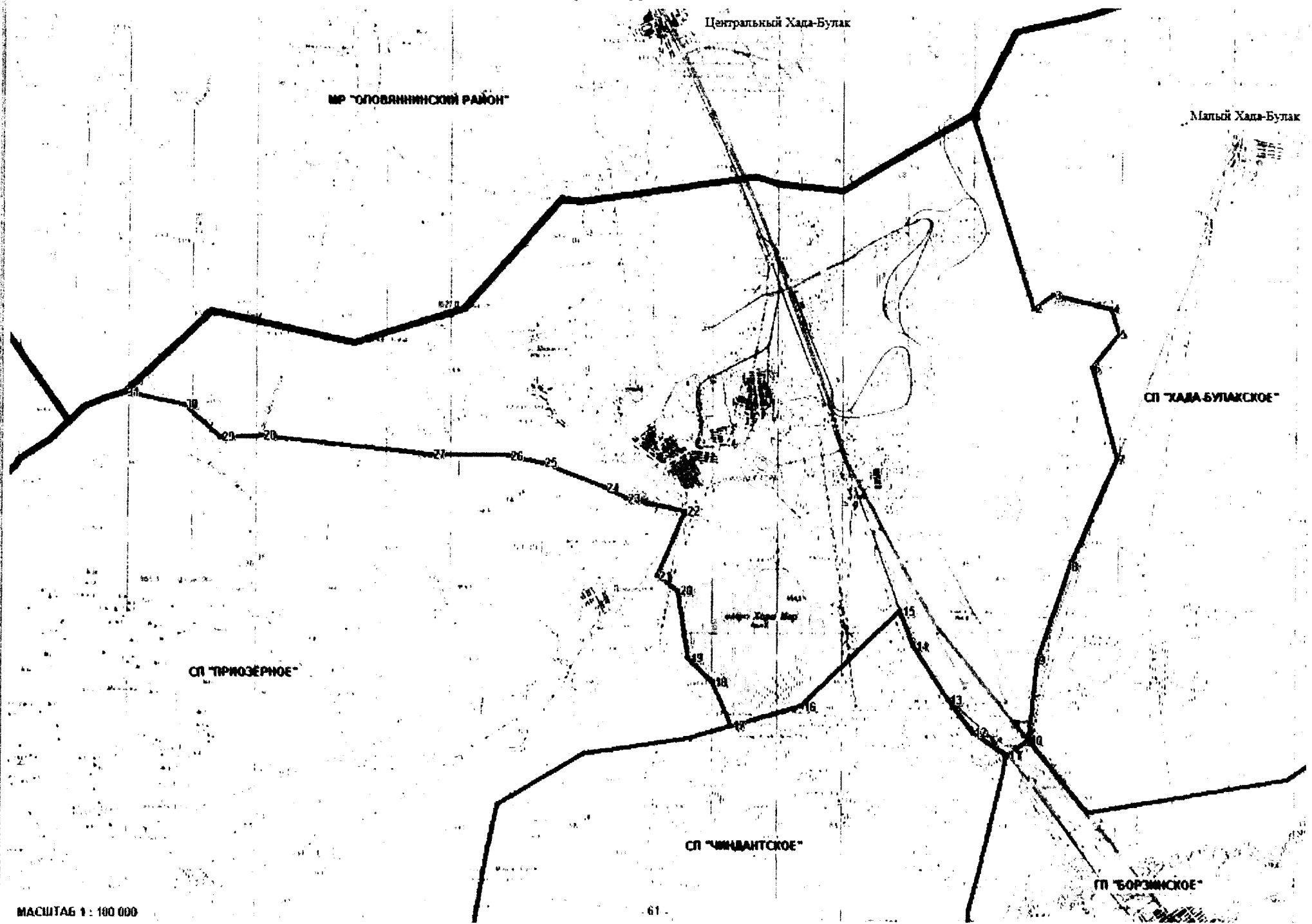
Юбилейное

58

Алтай

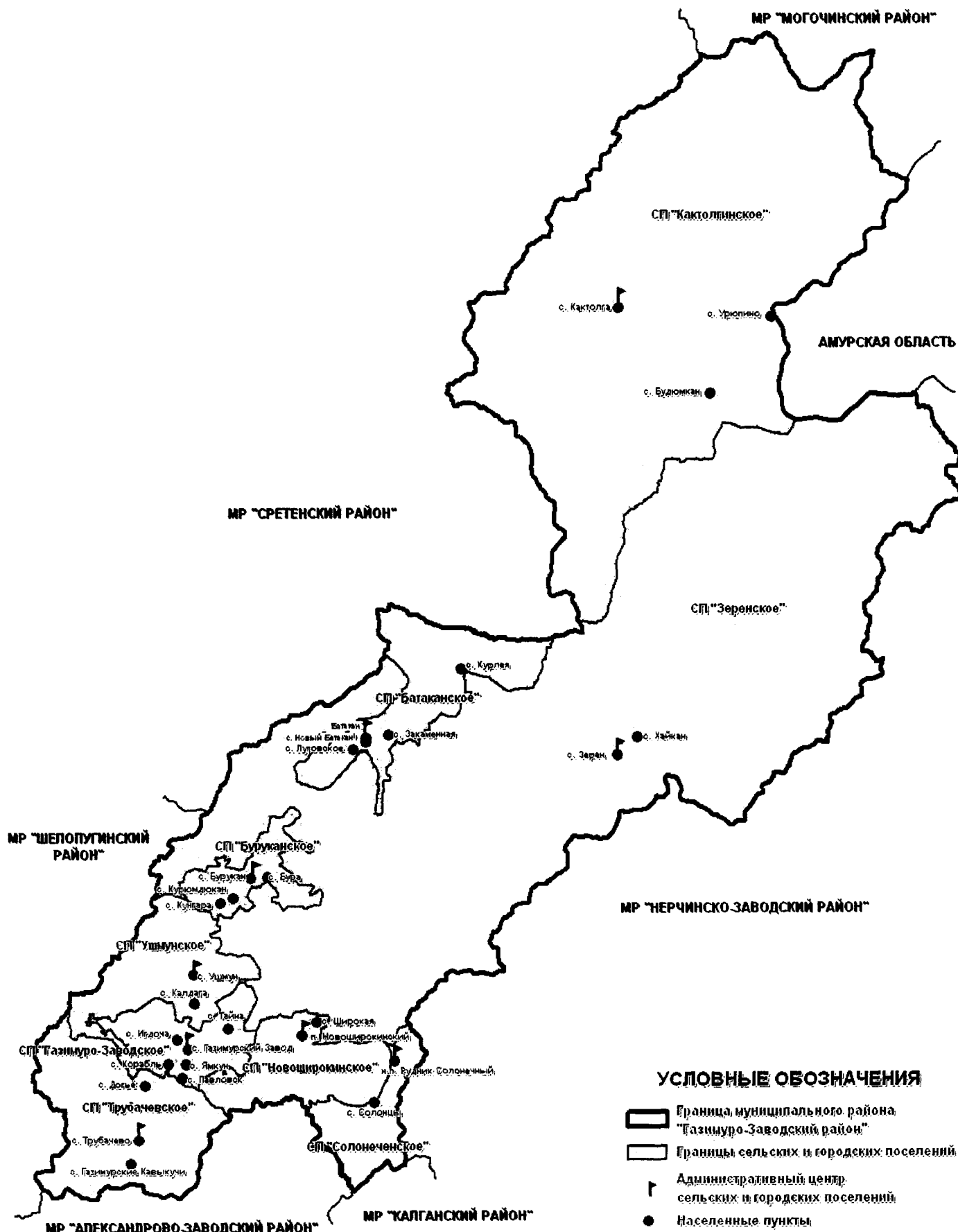


КАРТА 5.17.1.1. СХЕМА ГРАНИЦ ГОРОДСКОГО ПОСЕЛЕНИЯ "ШЕРЛОВОГОРСКОЕ"

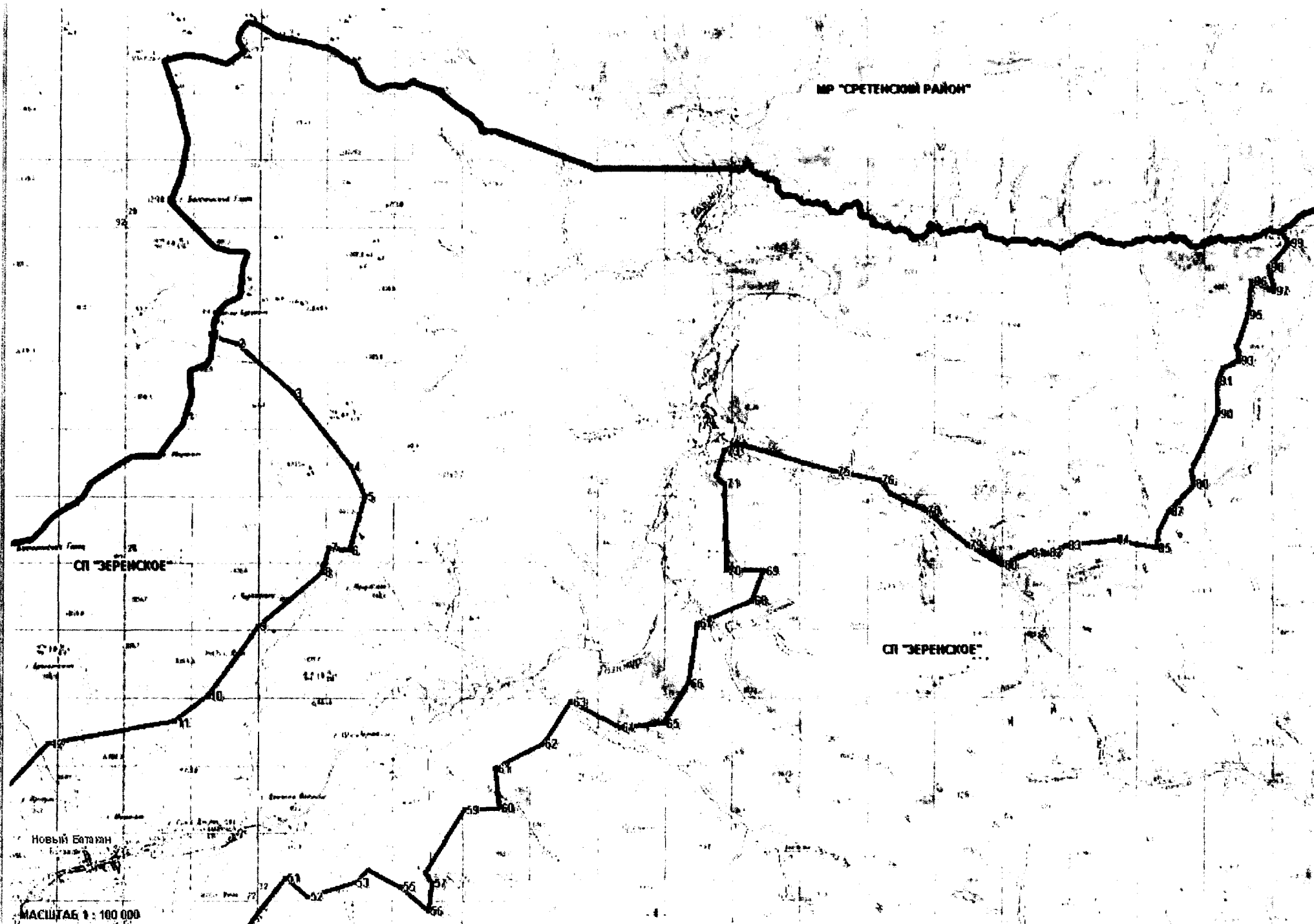


МАСШТАБ 1:100 000

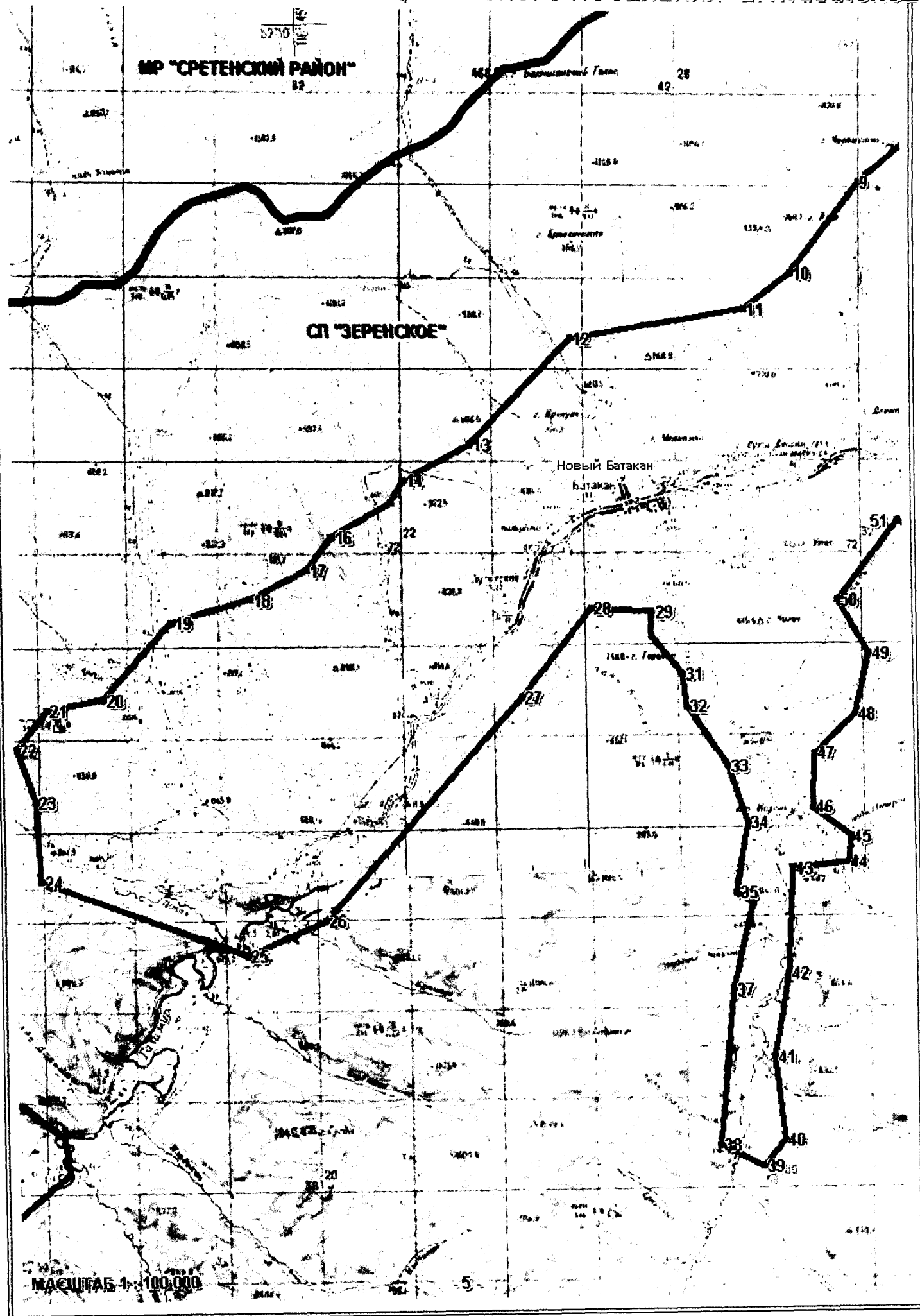
**ОБЗОРНАЯ СХЕМА ГРАНИЦ СЕЛЬСКИХ И ГОРОДСКИХ ПОСЕЛЕНИЙ НА ТЕРРИТОРИИ  
 МУНИЦИПАЛЬНОГО РАЙОНА "ГАЗИМУРО-ЗАВОДСКИЙ РАЙОН" ЗАБАЙКАЛЬСКОГО КРАЯ**



КАРТА 6.1.1.1. СХЕМА ГРАНИЦ СЕЛЬСКОГО ПОСЕЛЕНИЯ "БАТАКАНСКОЕ"

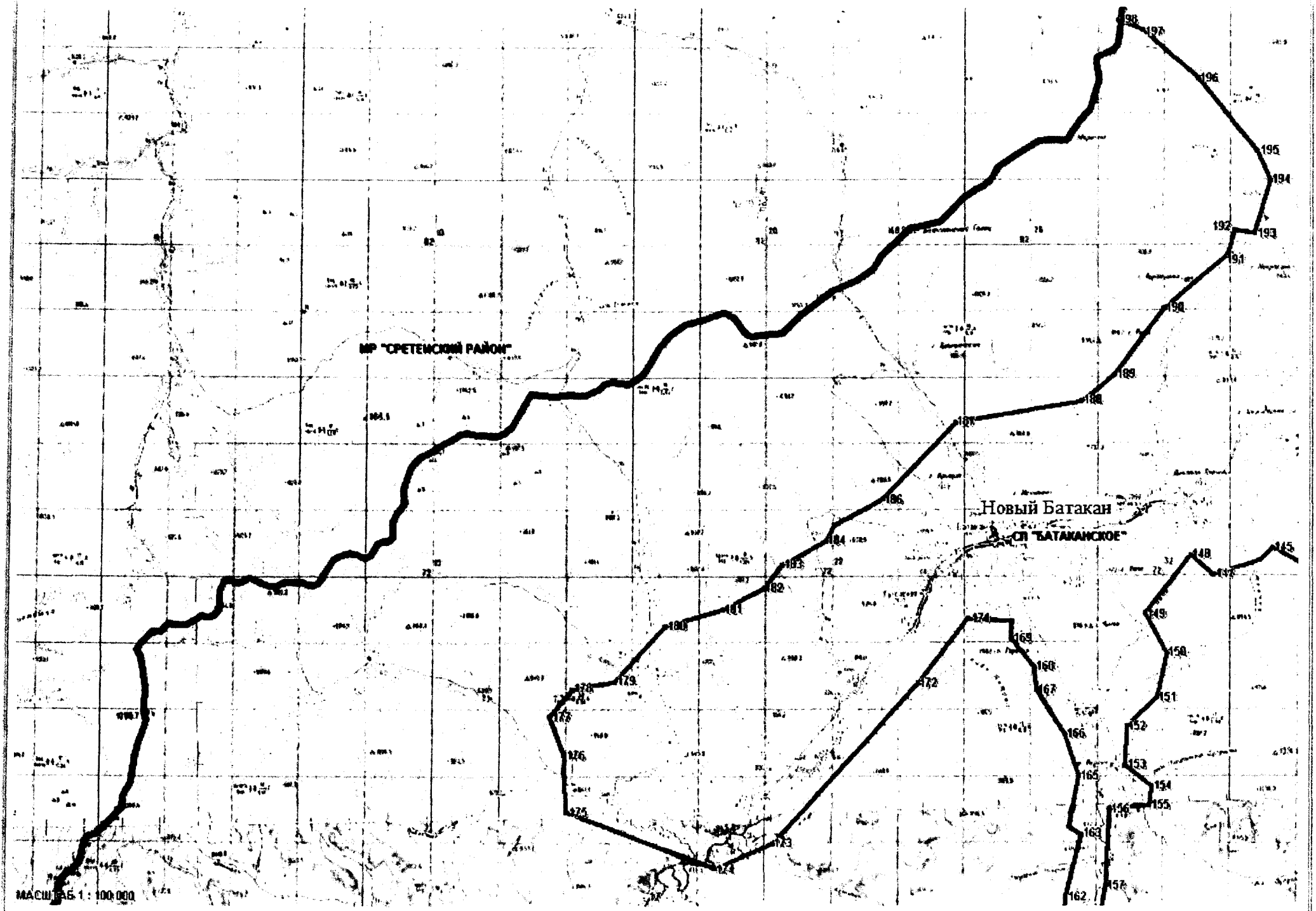


# КАРТА 6.1.1.2. СХЕМА ГРАНИЦ СЕЛЬСКОГО ПОСЕЛЕНИЯ "БАТАКАНСКОЕ"



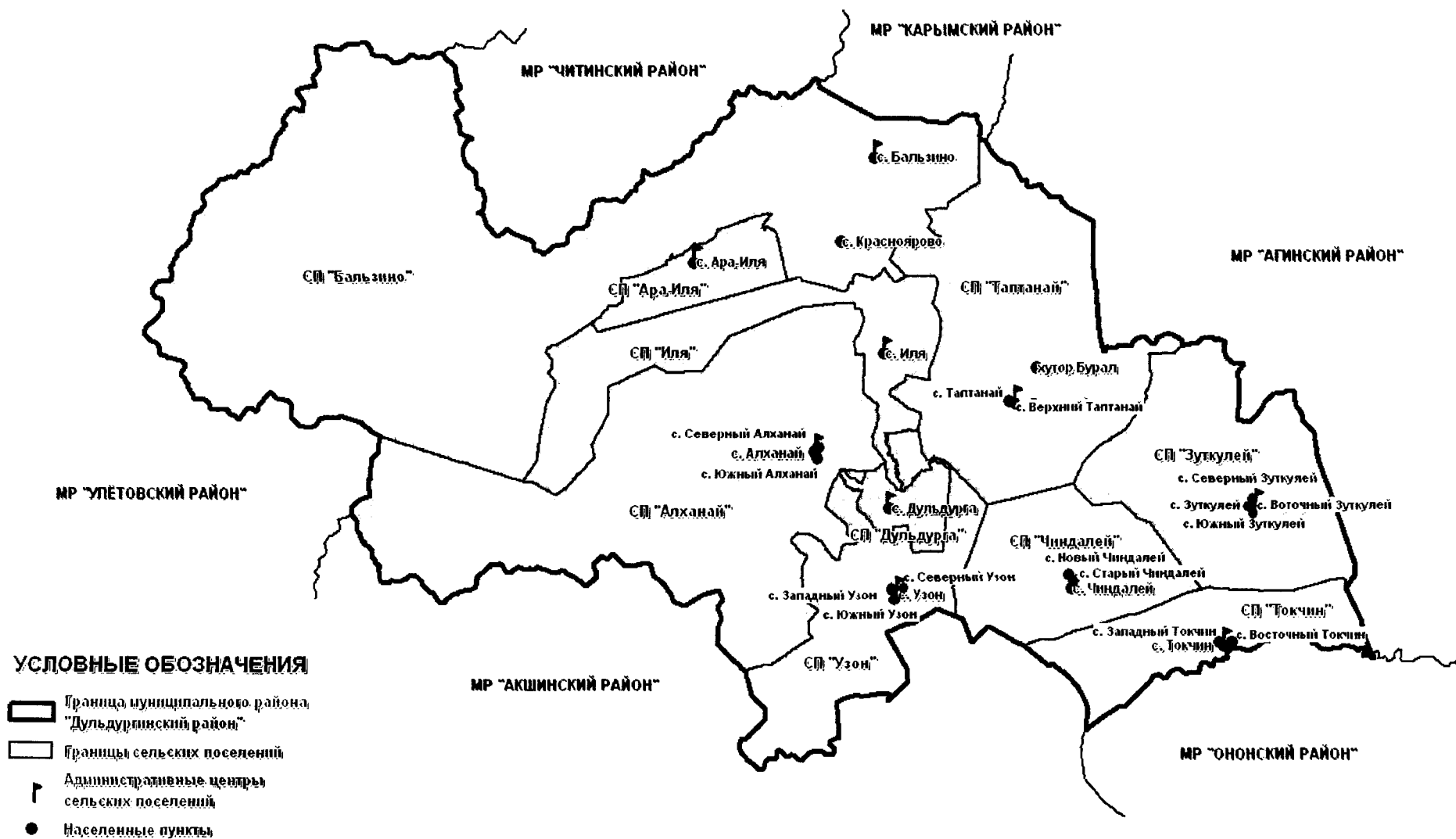


КАРТА 6.4.1.4. СХЕМА ГРАНИЦ СЕЛЬСКОГО ПОСЕЛЕНИЯ "ЗЕРЕНСКОЕ"



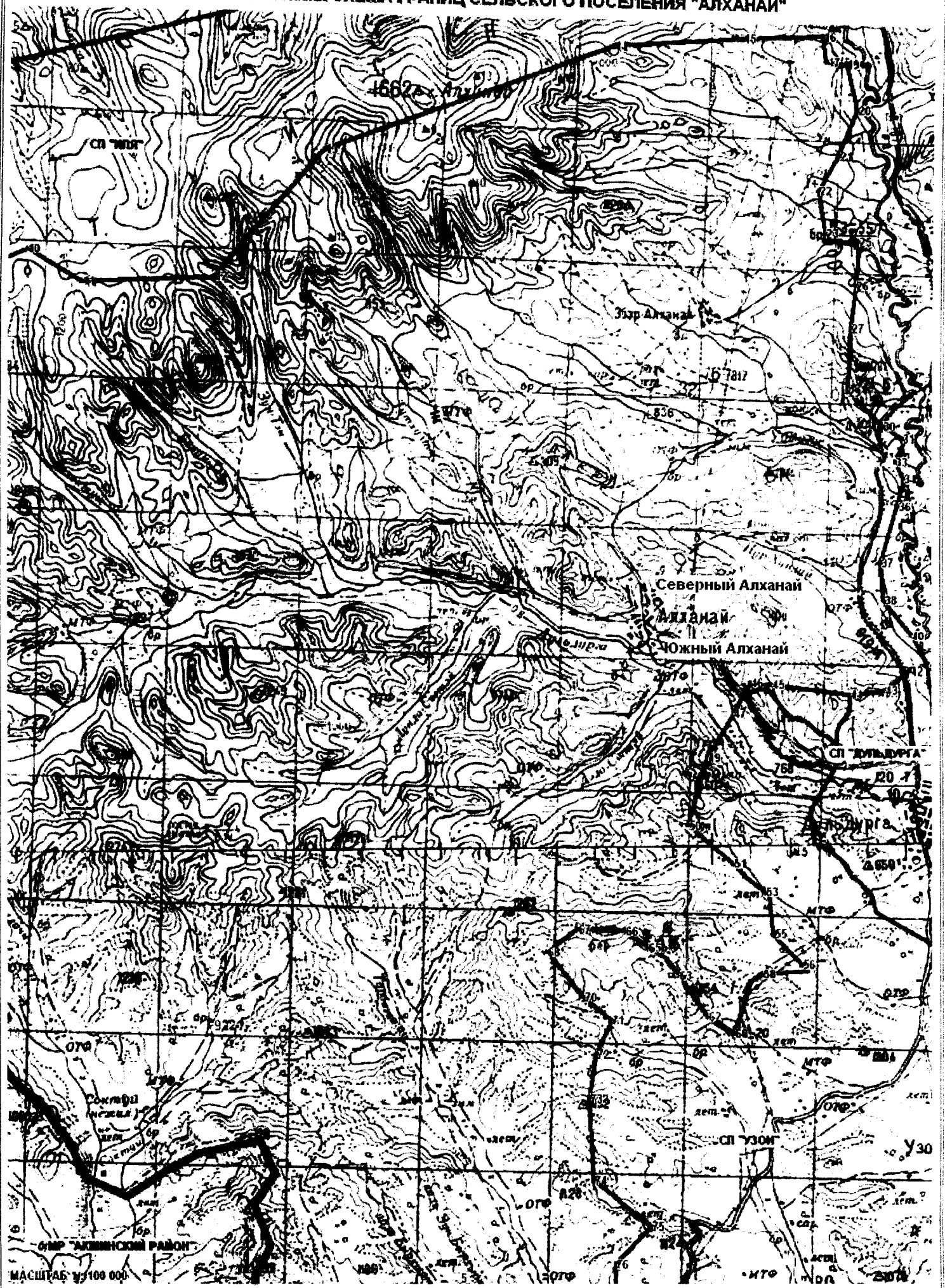
ПРИЛОЖЕНИЕ 7  
 К ЗАКОНУ ЗАБАЙКАЛЬСКОГО КРАЯ  
 "О ГРАНИЦАХ СЕЛЬСКИХ И ГОРОДСКИХ ПОСЕЛЕНИЙ  
 ЗАБАЙКАЛЬСКОГО КРАЯ"  
 (В РЕДАКЦИИ ЗАКОНА ЗАБАЙКАЛЬСКОГО КРАЯ  
 ОТ 06.10.2017 № 1520-ЗЗК  
 "О ВНЕСЕНИИ ИЗМЕНЕНИЙ В ЗАКОН ЗАБАЙКАЛЬСКОГО КРАЯ  
 "О ГРАНИЦАХ СЕЛЬСКИХ И ГОРОДСКИХ ПОСЕЛЕНИЙ  
 ЗАБАЙКАЛЬСКОГО КРАЯ")

# ОБЗОРНАЯ СХЕМА ГРАНИЦ СЕЛЬСКИХ И ГОРОДСКИХ ПОСЕЛЕНИЙ НА ТЕРРИТОРИИ МУНИЦИПАЛЬНОГО РАЙОНА "ДУЛЬДУРГИНСКИЙ РАЙОН" ЗАБАЙКАЛЬСКОГО КРАЯ

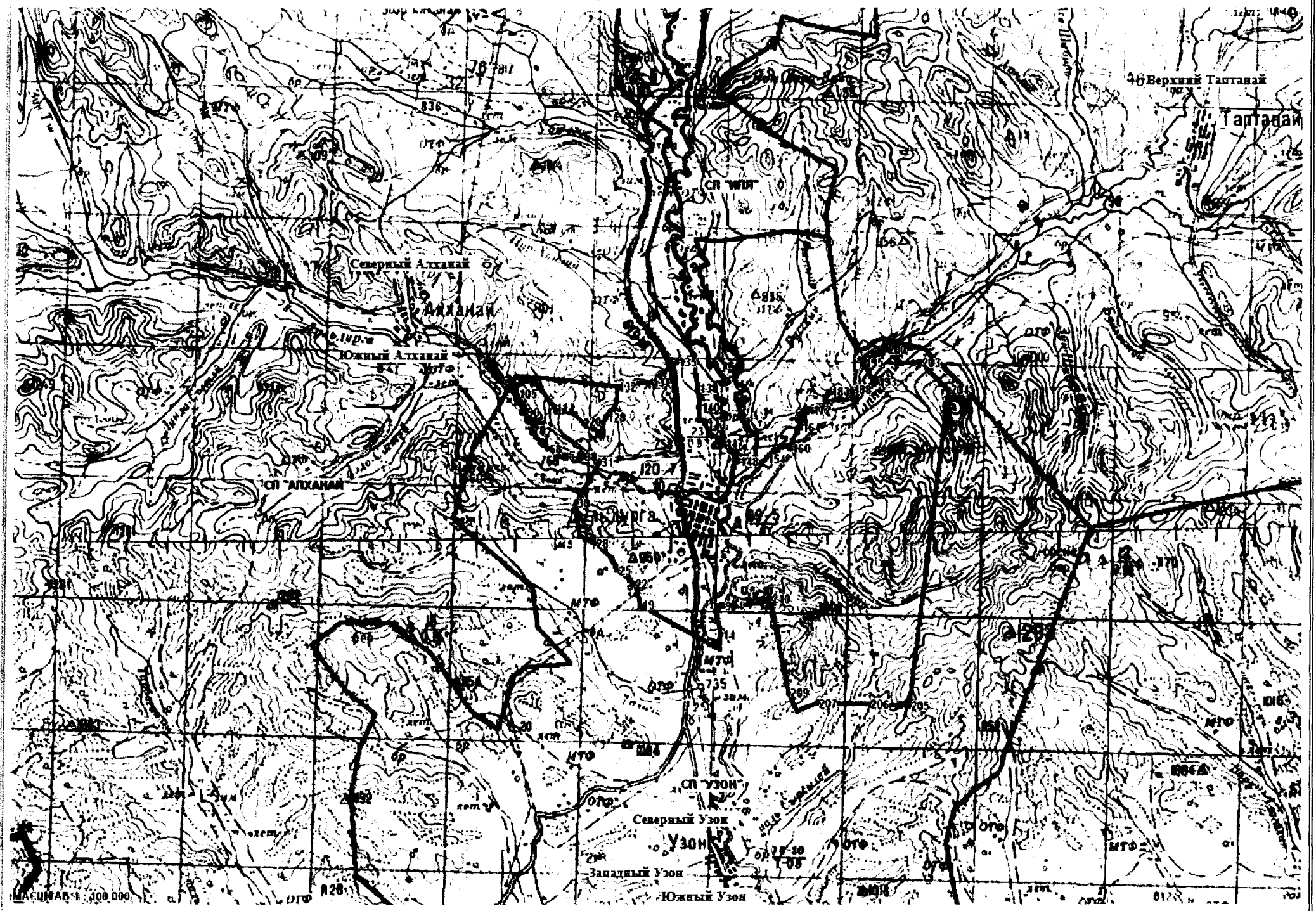


МАСШТАБ 1 : 500 000.

КАРТА 7.1.1.2. СХЕМА ГРАНИЦ СЕЛЬСКОГО ПОСЕЛЕНИЯ "АЛХАНАЙ"



КАРТА 7.4.1.1. СХЕМА ГРАНИЦ СЕЛЬСКОГО ПОСЕЛЕНИЯ "ДУЛЬДУРГА"

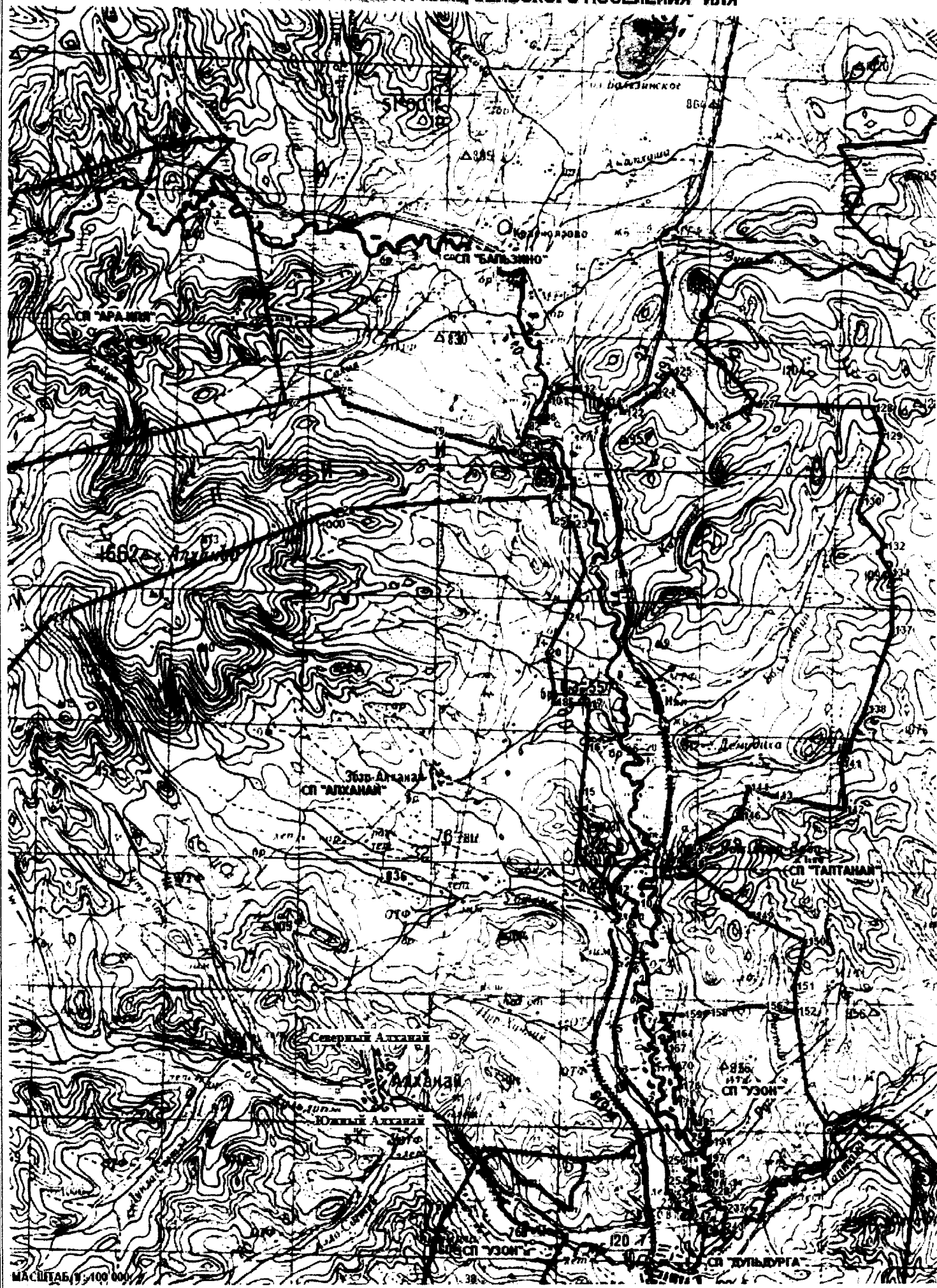


**КАРТА 7.5.1.1. СХЕМА ГРАНИЦ СЕЛЬСКОГО ПОСЕЛЕНИЯ "ЗУТКУЛЕЙ"**





КАРТА 7.6.1.1. СХЕМА ГРАНИЦ СЕЛЬСКОГО ПОСЕЛЕНИЯ "ИЛЯ"

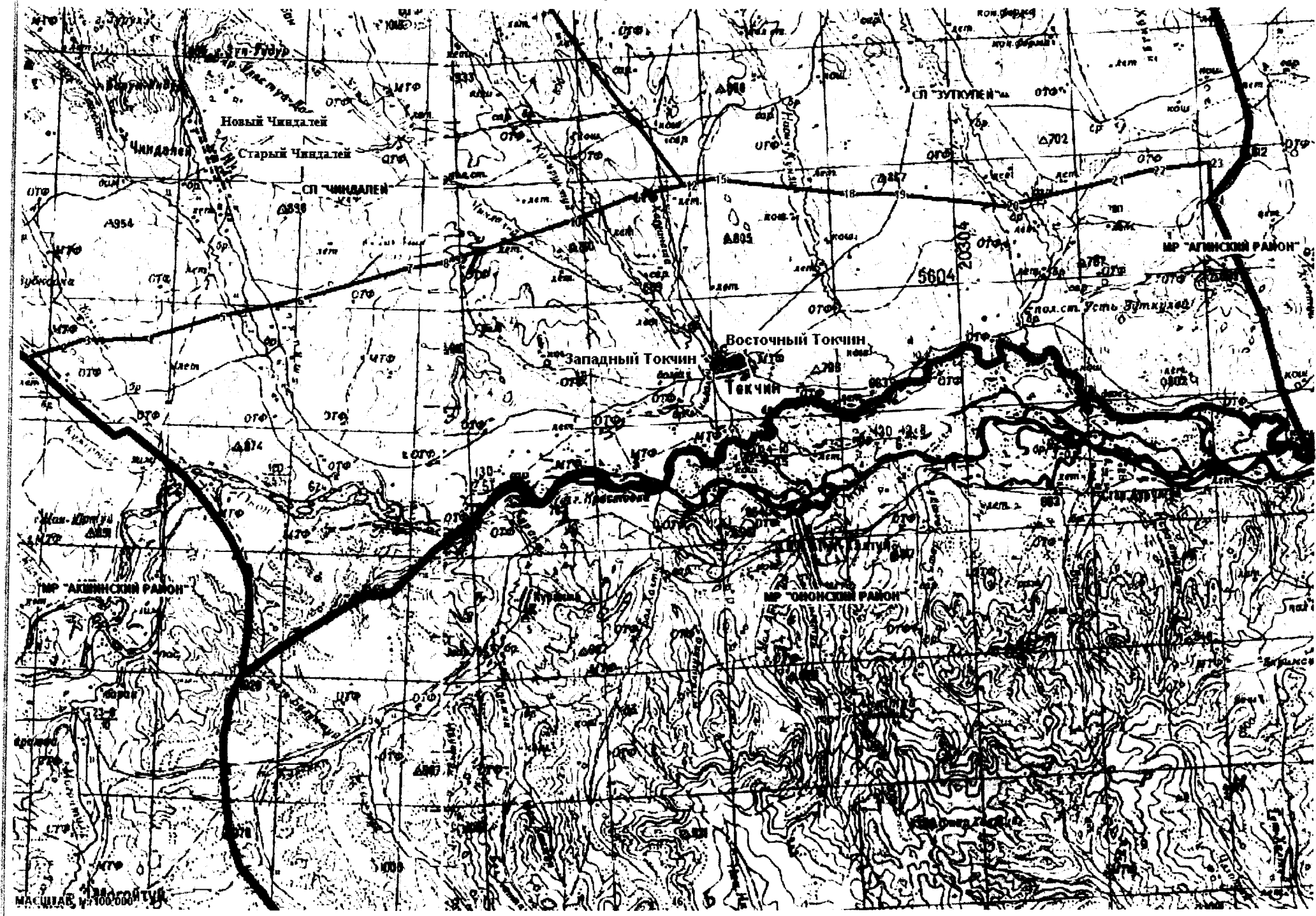


МАСШТАБ 1:100 000

This is a detailed topographic map of the Taptanai region in the Aginskii Raion. The map features contour lines indicating elevation, with peaks reaching up to 1000 meters. A network of rivers and streams is shown, including the Taptanai River and its tributaries. Several settlements are marked, including Taptanai, Verkhniy Taptanai, and Usty-Taptanai. The map also shows the Aginskii Raion and the Zuvovka area. The map is oriented with North at the top.

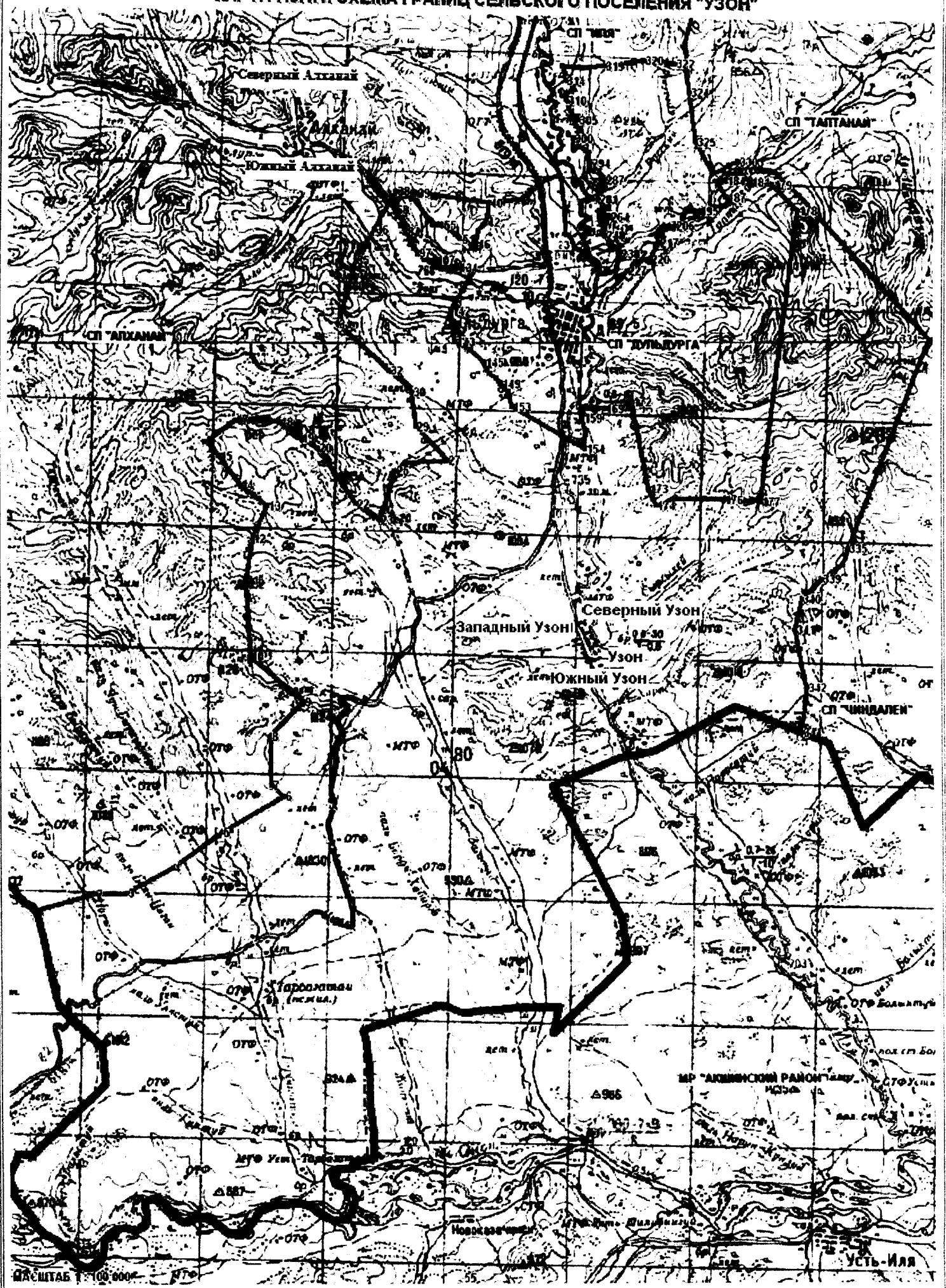
СП "ИНДАГЕН"

**КАРТА 7.8.1.1. СХЕМА ГРАНИЦ СЕЛЬСКОГО ПОСЕЛЕНИЯ "ТОКЧИН"**

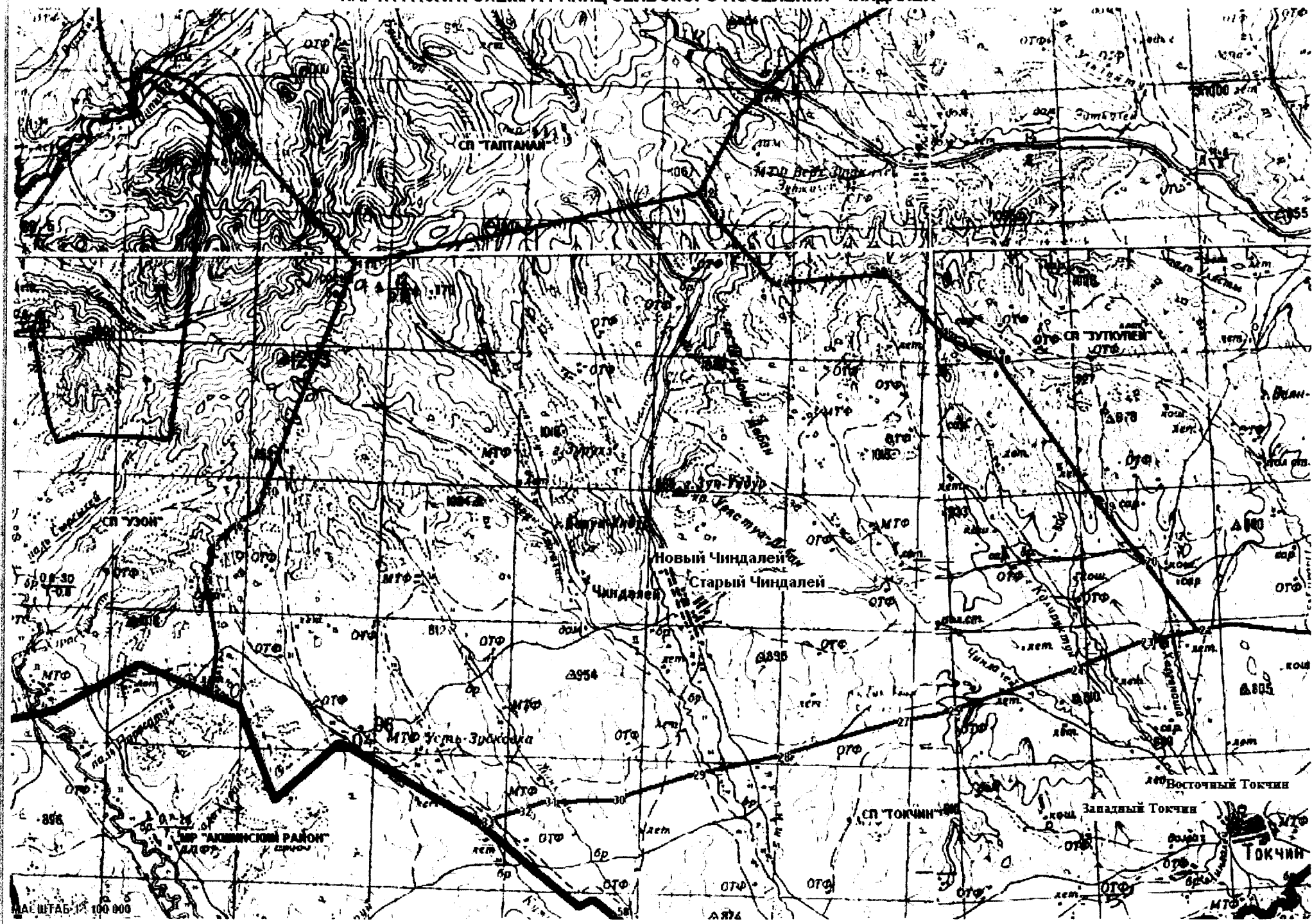




**КАРТА 7.9.1.1. СХЕМА ГРАНИЦ СЕЛЬСКОГО ПОСЕЛЕНИЯ "УЗОН"**



КАРТА 7.10.1.1. СХЕМА ГРАНИЦ СЕЛЬСКОГО ПОСЕЛЕНИЯ "ЧИНДАЛЕЙ"



МАШТАБ 1:100 000

АЛТ

ПРИЛОЖЕНИЕ 10  
 К ЗАКОНУ ЗАБАЙКАЛЬСКОГО КРАЯ  
 "О ГРАНИЦАХ СЕЛЬСКИХ И ГОРОДСКИХ  
 ПОСЕЛЕНИЙ ЗАБАЙКАЛЬСКОГО КРАЯ"  
 (В РЕДАКЦИИ ЗАКОНА ЗАБАЙКАЛЬСКОГО КРАЯ  
 ОТ 06.10.2017 № 1520-ЗЗК  
 "О ВНЕСЕНИИ ИЗМЕНЕНИЙ  
 В ЗАКОН ЗАБАЙКАЛЬСКОГО КРАЯ  
 "О ГРАНИЦАХ СЕЛЬСКИХ И ГОРОДСКИХ  
 ПОСЕЛЕНИЙ ЗАБАЙКАЛЬСКОГО КРАЯ")

# ОБЗОРНАЯ СХЕМА ГРАНИЦ СЕЛЬСКИХ И ГОРОДСКИХ ПОСЕЛЕНИЙ НА ТЕРРИТОРИИ МУНИЦИПАЛЬНОГО РАЙОНА "КАЛГАНСКИЙ РАЙОН" ЗАБАЙКАЛЬСКОГО КРАЯ

МР "ТАЗИМУР-ЗАВОДСКИЙ РАЙОН"





МР "АЛЕКСАНДРОВО-ЗАВОДСКИЙ РАЙОН"

МР "НЕРЧИНСКО-ЗАВОДСКИЙ РАЙОН"

КИТАЙ

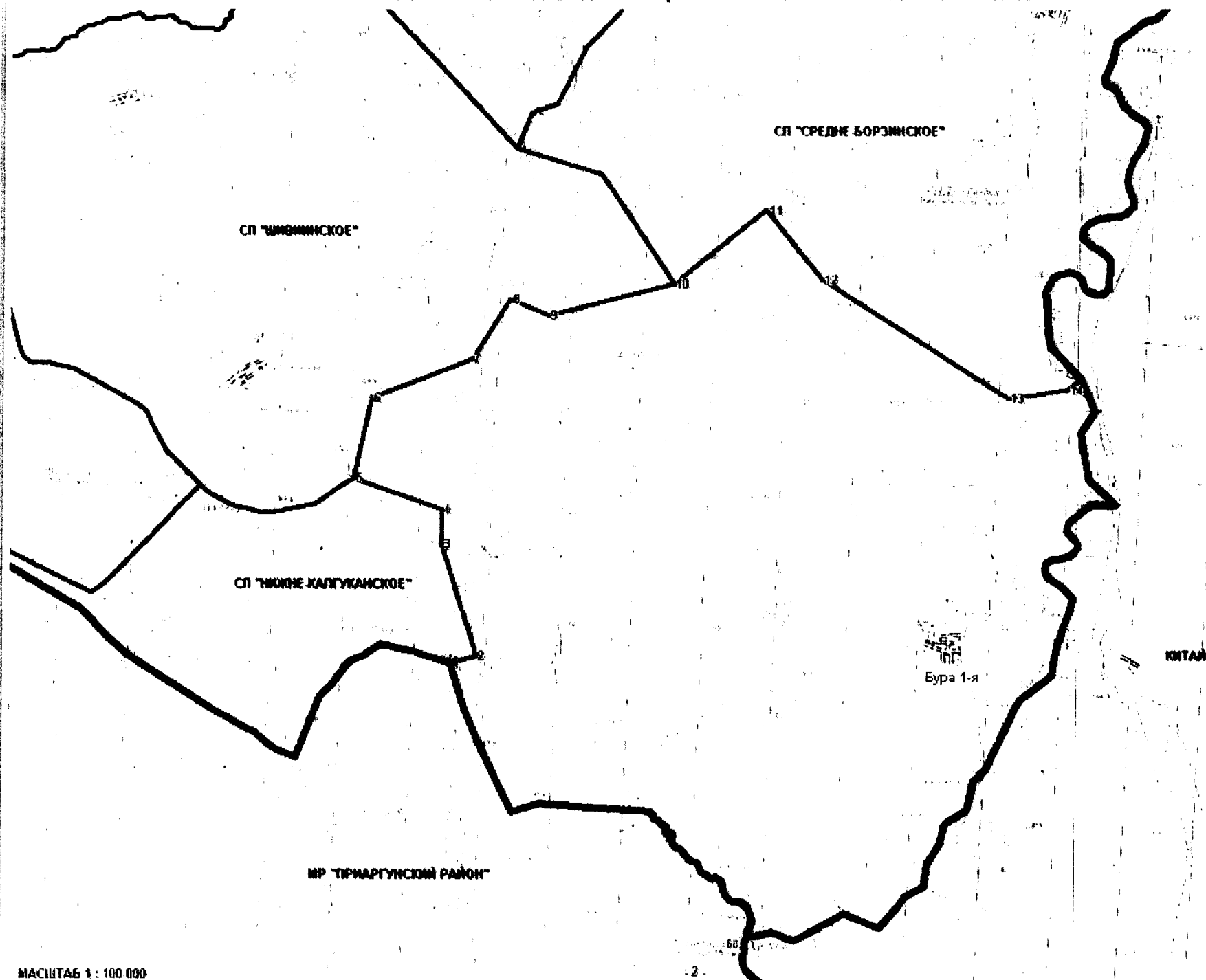
МР "ПРИАРГУНСКИЙ РАЙОН"

## УСЛОВНЫЕ ОБОЗНАЧЕНИЯ

-  Граница муниципального района "Калганский район"
-  Границы сельских и городских поселений
-  Административные центры сельских и городских поселений
-  Населенные пункты

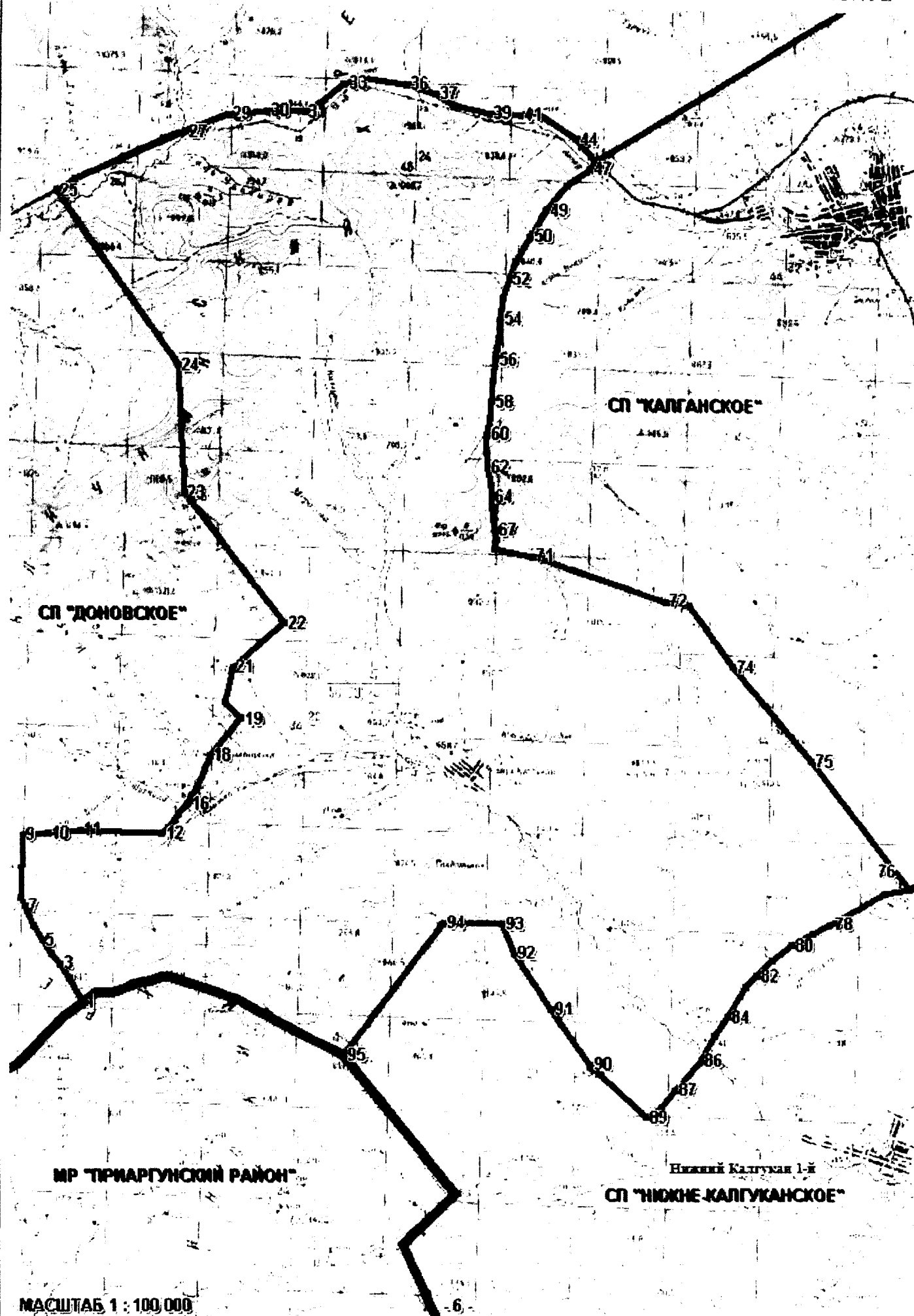
МАСШТАБ 1 : 350 000

КАРТА 10.1.1.1. СХЕМА ГРАНИЦ СЕЛЬСКОГО ПОСЕЛЕНИЯ "БУРИНСКОЕ"



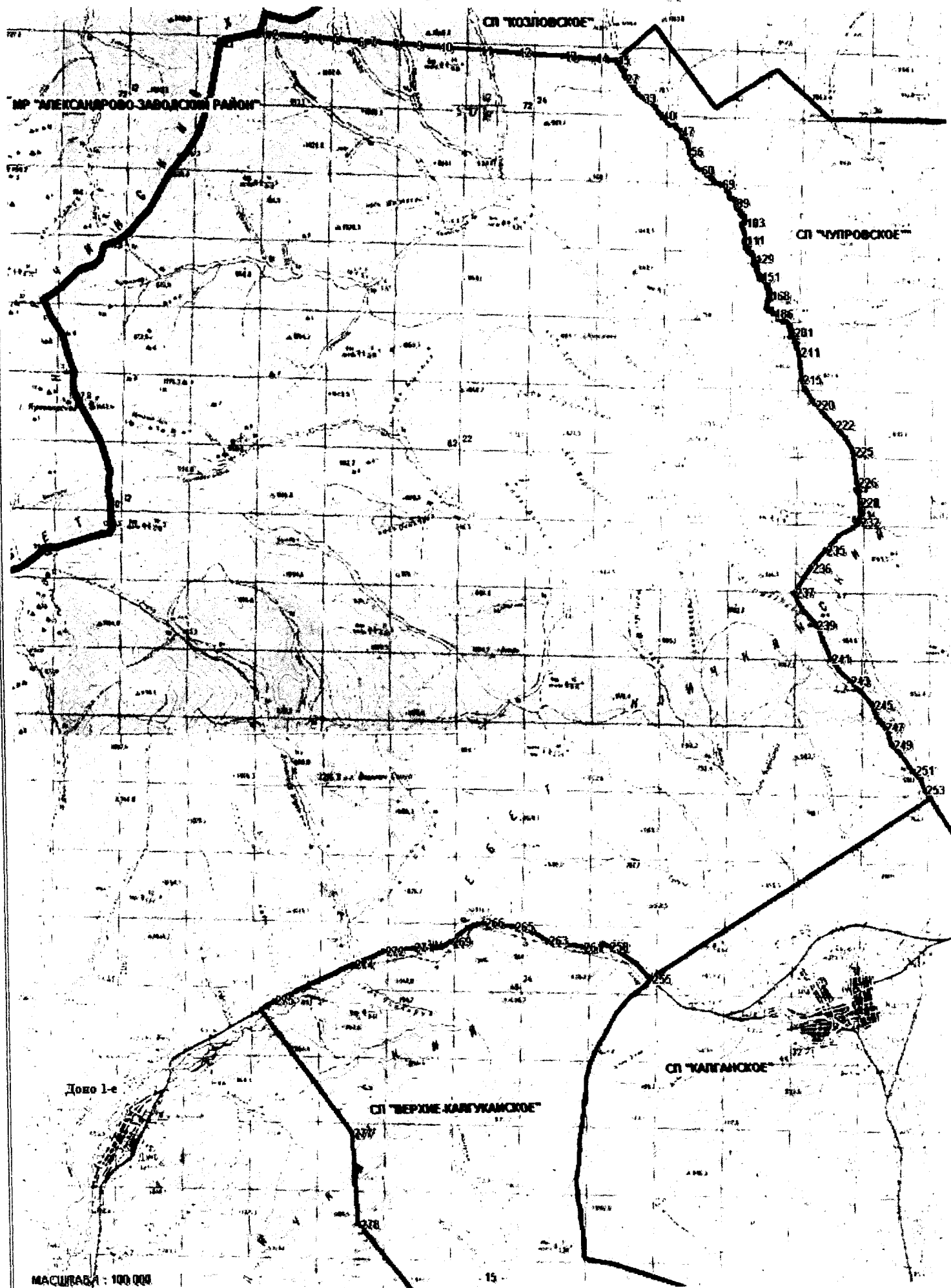
МАСШТАБ 1 : 100 000

# КАРТА 10.2.1.1. СХЕМА ГРАНИЦ СЕЛЬСКОГО ПОСЕЛЕНИЯ "ВЕРХНЕ-КАЛГУКАНСКОЕ"

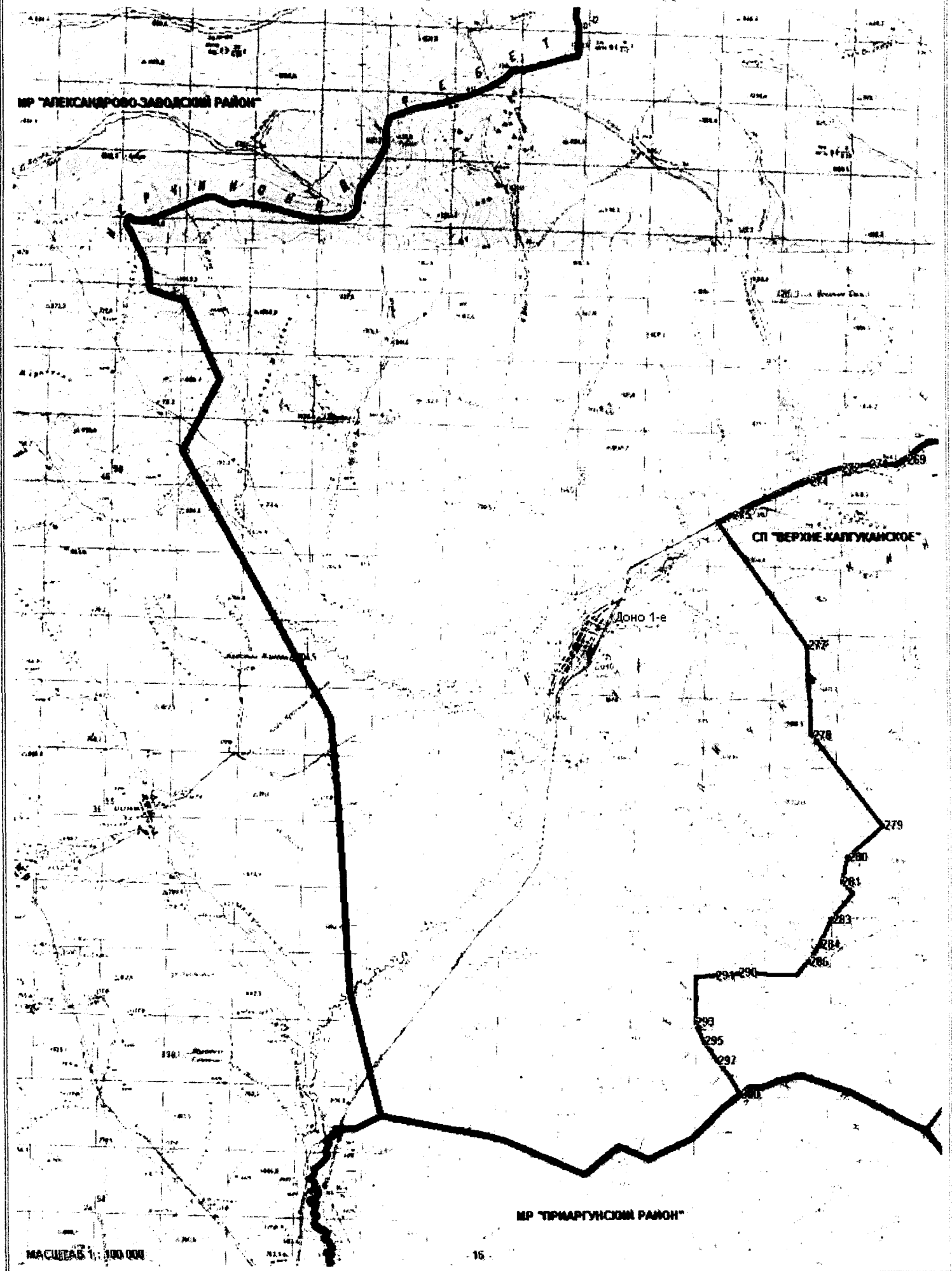


МАСШТАБ 1 : 100 000

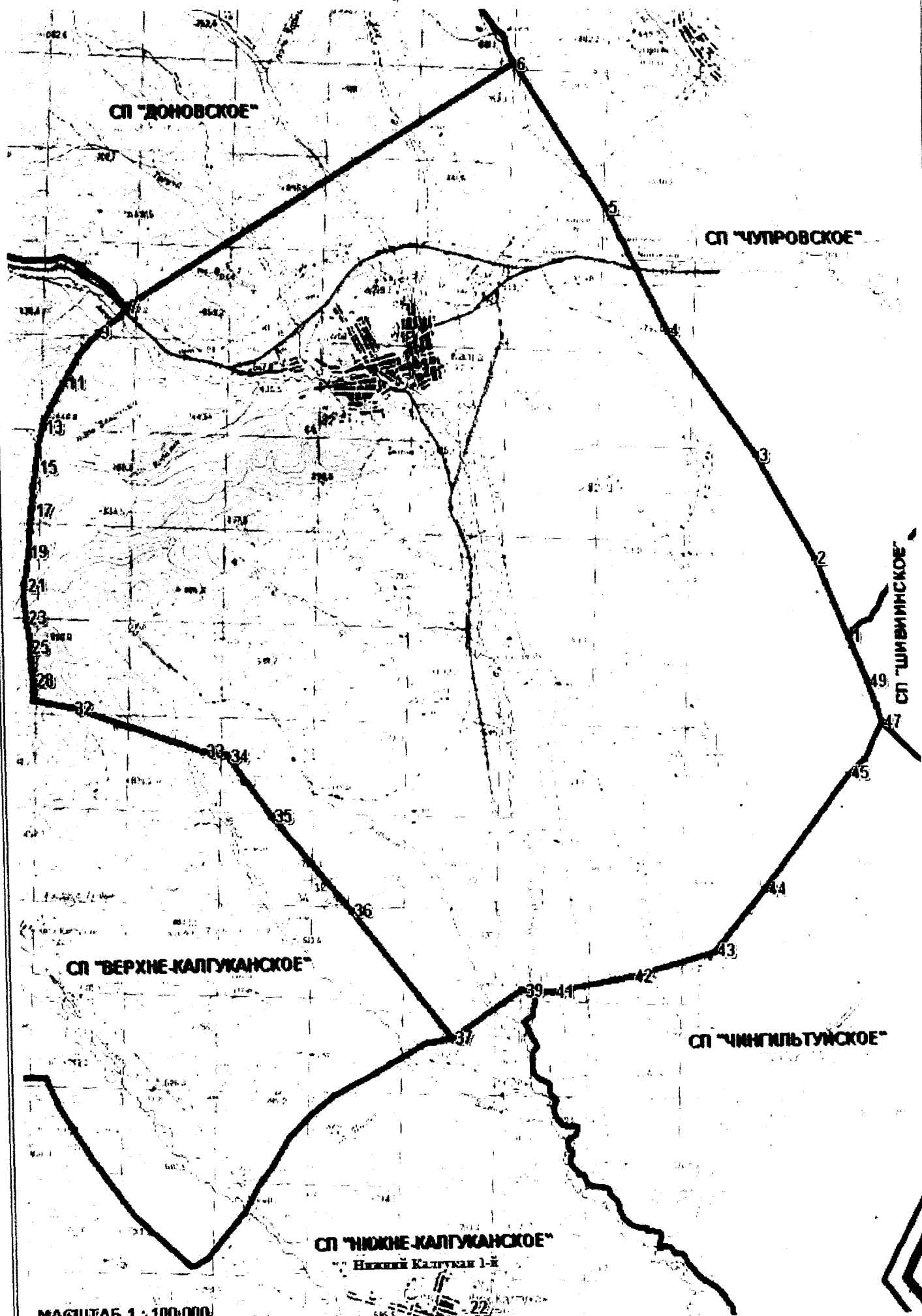
# КАРТА 16.3.1.1. СХЕМА ГРАНИЦ СЕЛЬСКОГО ПОСЕЛЕНИЯ "ДОНОВСКОЕ"



# КАРТА 18.3.1.2. СХЕМА ГРАНИЦ СЕЛЬСКОГО ПОСЕЛЕНИЯ "ДОНОВСКОЕ"



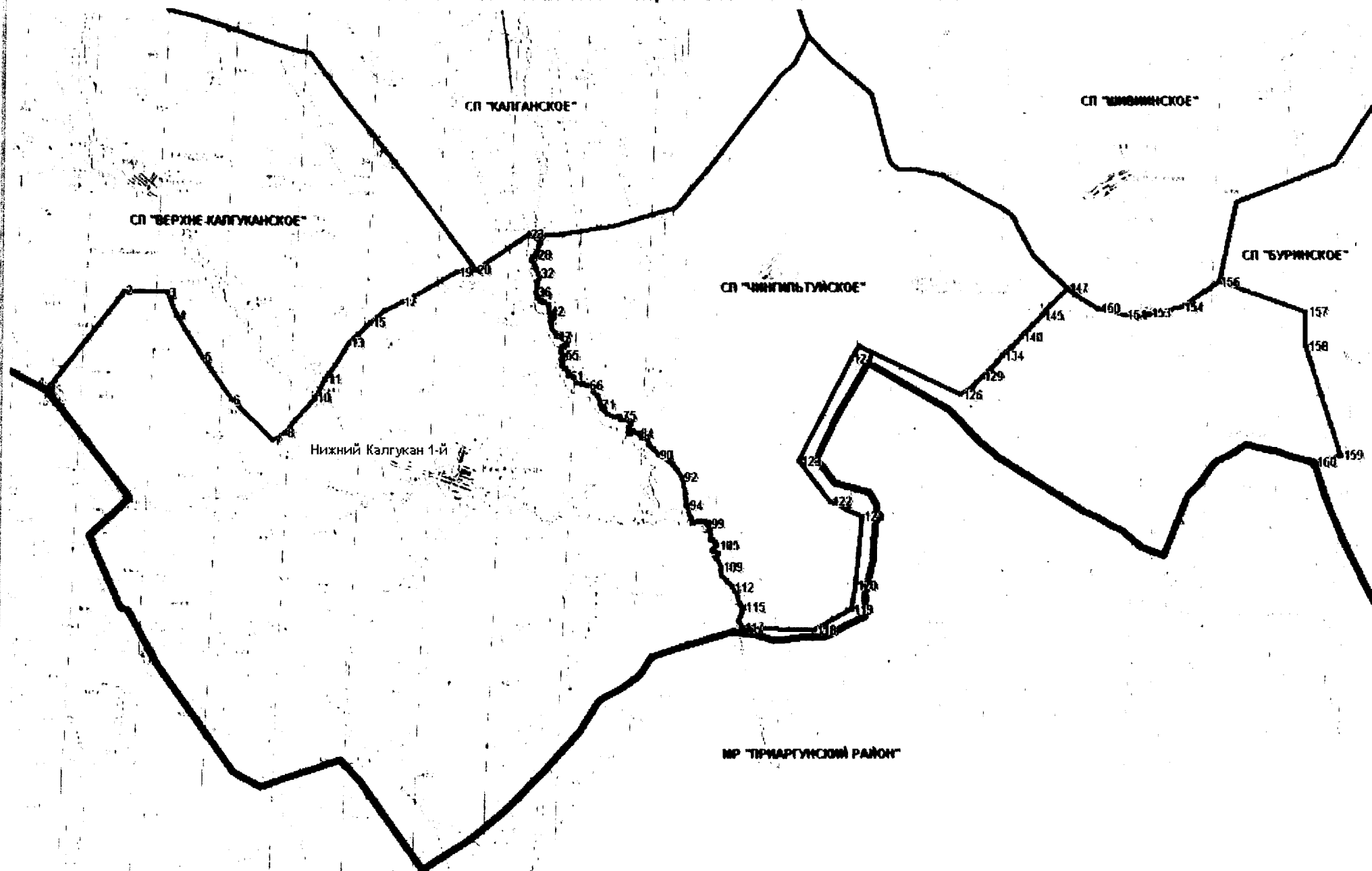
# КАРТА 10.5.1.1. СХЕМА ГРАНИЦ СЕЛЬСКОГО ПОСЕЛЕНИЯ "КАЛГАНСКОЕ"



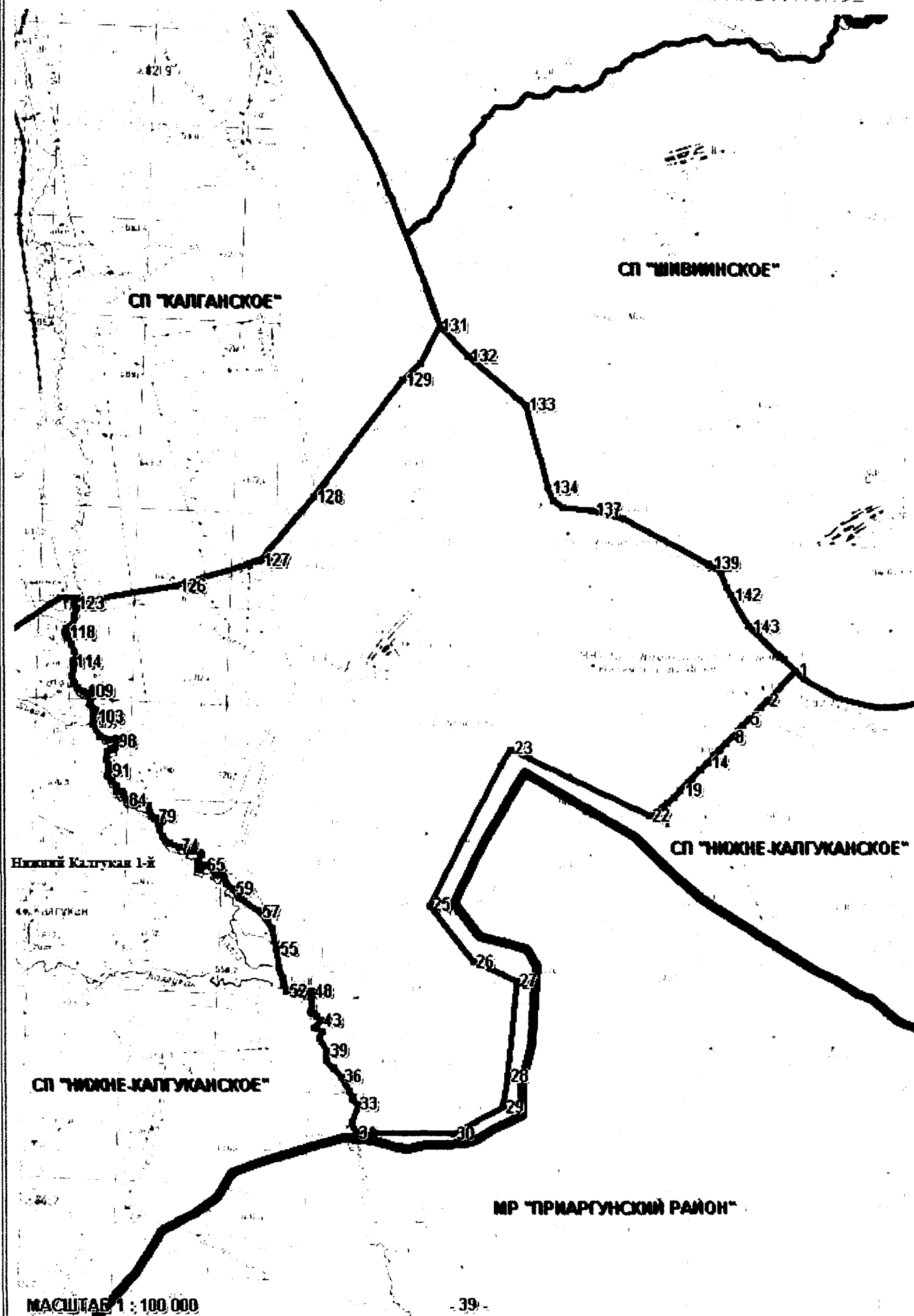
МАСШТАБ 1 : 100 000



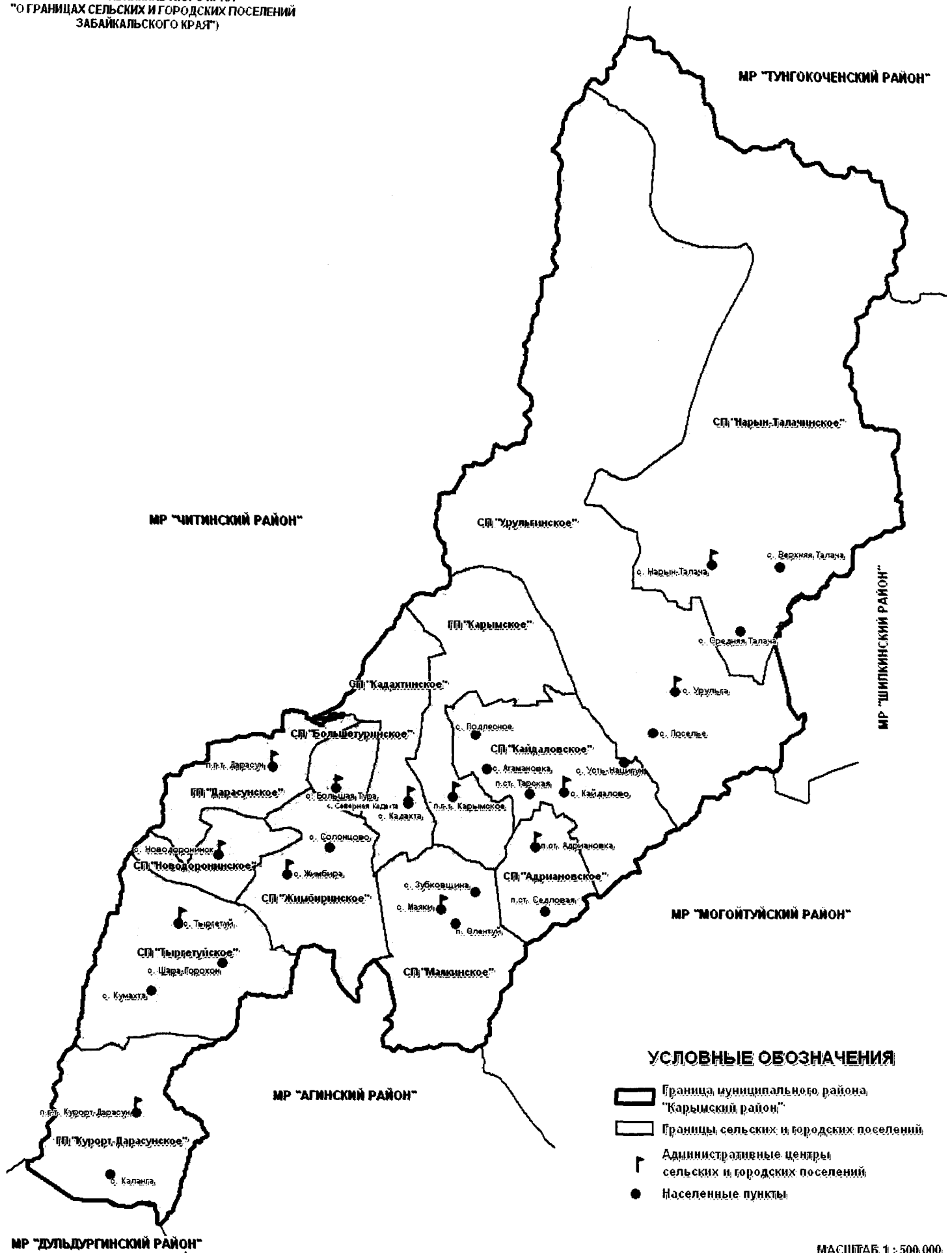
# КАРТА 10.7.1.1. СХЕМА ГРАНИЦ СЕЛЬСКОГО ПОСЕЛЕНИЯ "НИЖНЕ-КАЛГУКАНСКОЕ"



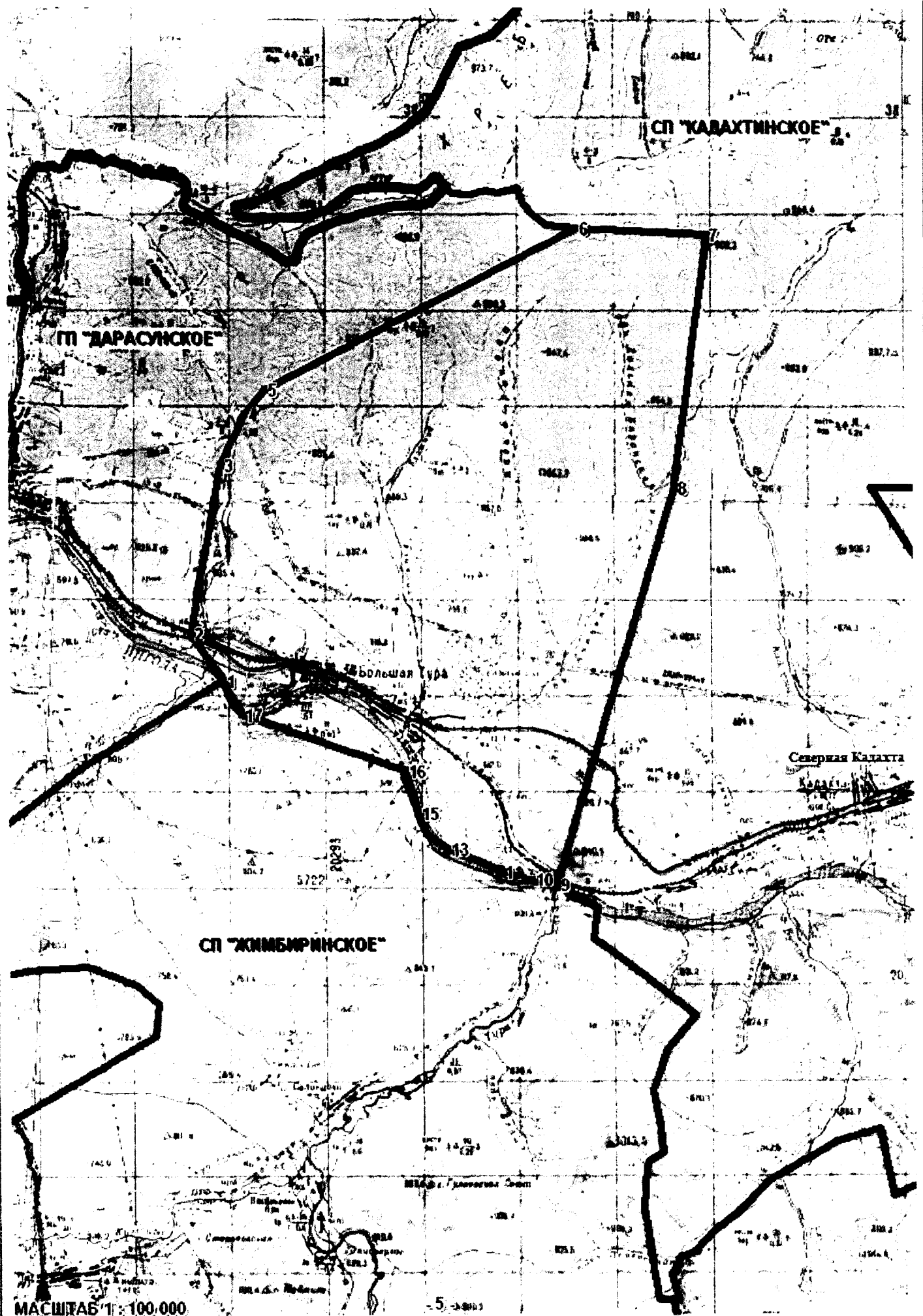
**КАРТА 10.9.1.1. СХЕМА ГРАНИЦ СЕЛЬСКОГО ПОСЕЛЕНИЯ "ЧИНГИЛЬТУЙСКОЕ"**



# ОБЗОРНАЯ СХЕМА ГРАНИЦ СЕЛЬСКИХ И ГОРОДСКИХ ПОСЕЛЕНИЙ НА ТЕРРИТОРИИ МУНИЦИПАЛЬНОГО РАЙОНА "КАРЫМСКИЙ РАЙОН" ЗАБАЙКАЛЬСКОГО КРАЯ

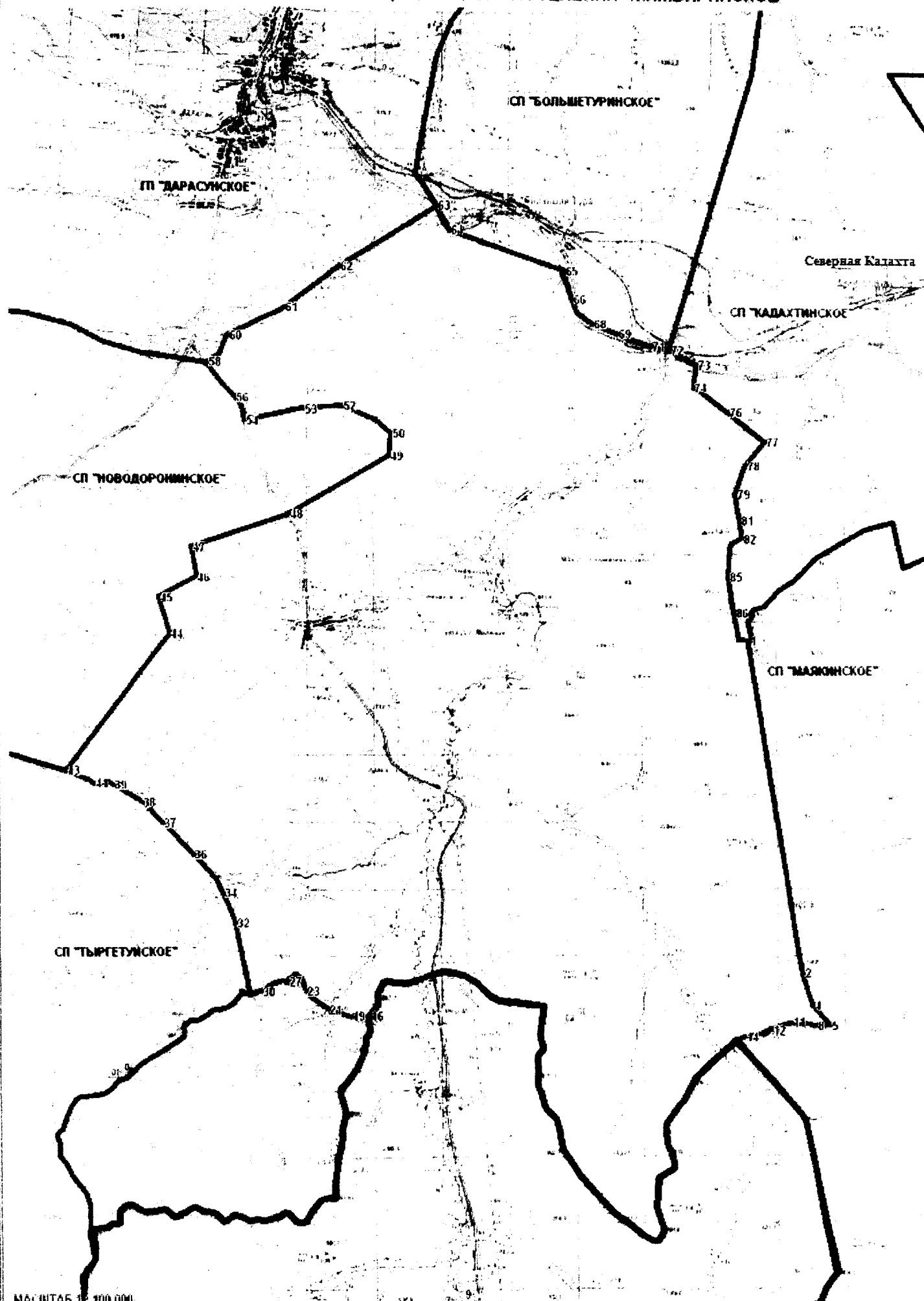


# КАРТА 11.2.1.1. СХЕМА ГРАНИЦ СЕЛЬСКОГО ПОСЕЛЕНИЯ "БОЛЬШЕТУРИНСКОЕ"



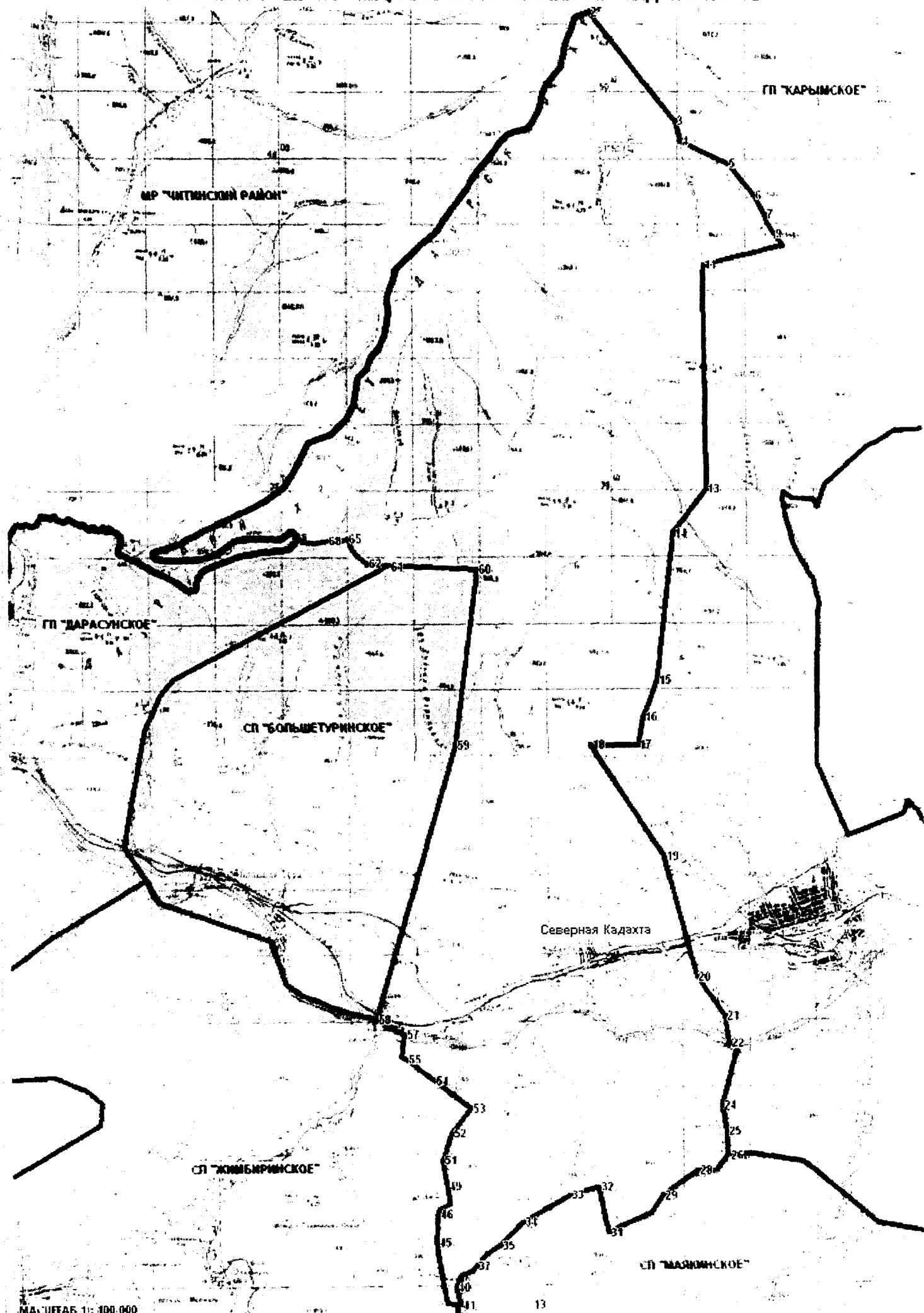
МАСШТАБ 1:100.000

# КАРТА 11.3.1.1. СХЕМА ГРАНИЦ СЕЛЬСКОГО ПОСЕЛЕНИЯ "ЖИМБИРИНСКОЕ"

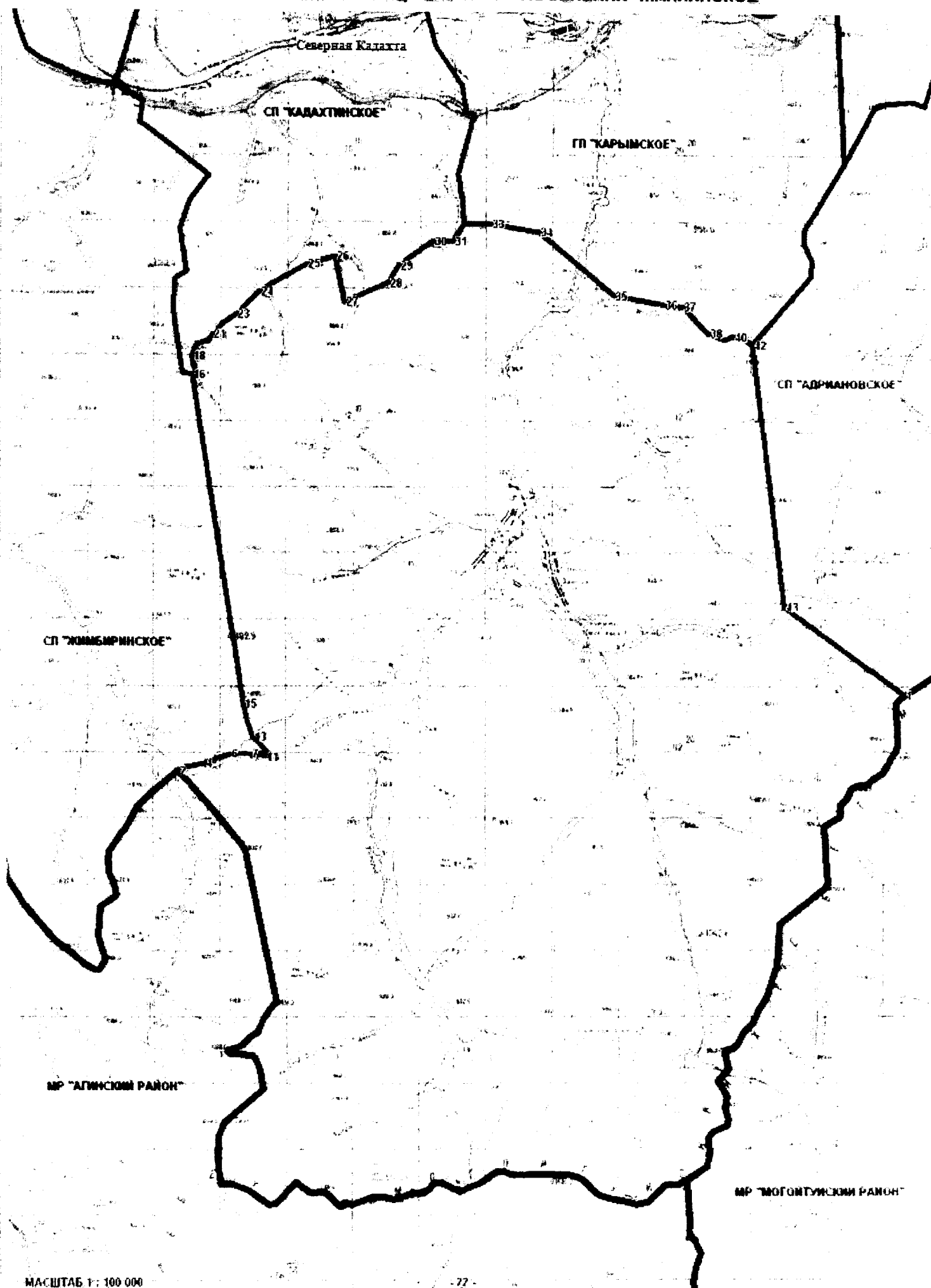


МАСШТАБ 1:100 000

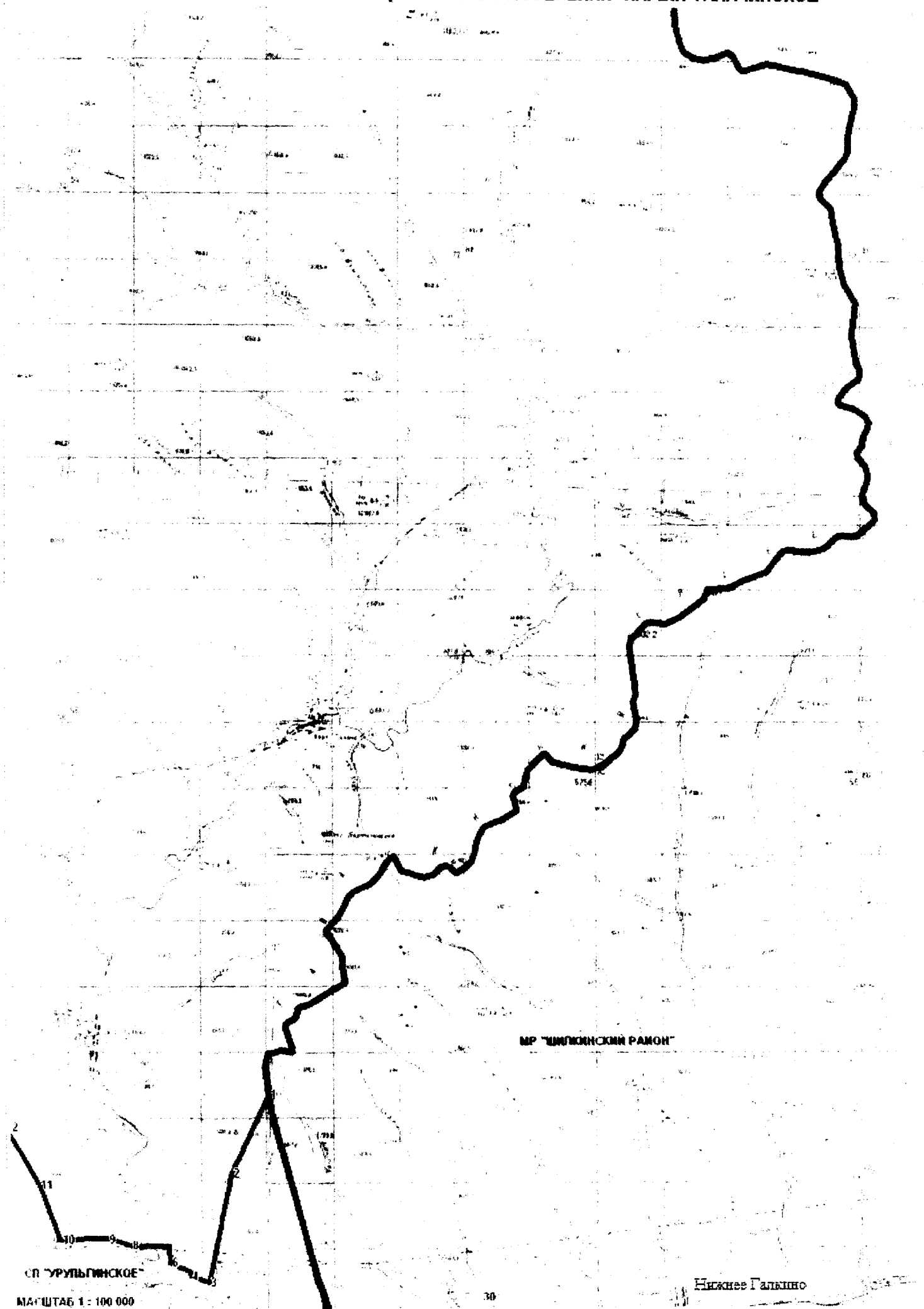
# КАРТА 11.4.1.1. СХЕМА ГРАНИЦ СЕЛЬСКОГО ПОСЕЛЕНИЯ "КАДАХТИНСКОЕ"



КАРТА 11.6.1.1. СХЕМА ГРАНИЦ СЕЛЬСКОГО ПОСЕЛЕНИЯ "МАЯКИНСКОЕ"

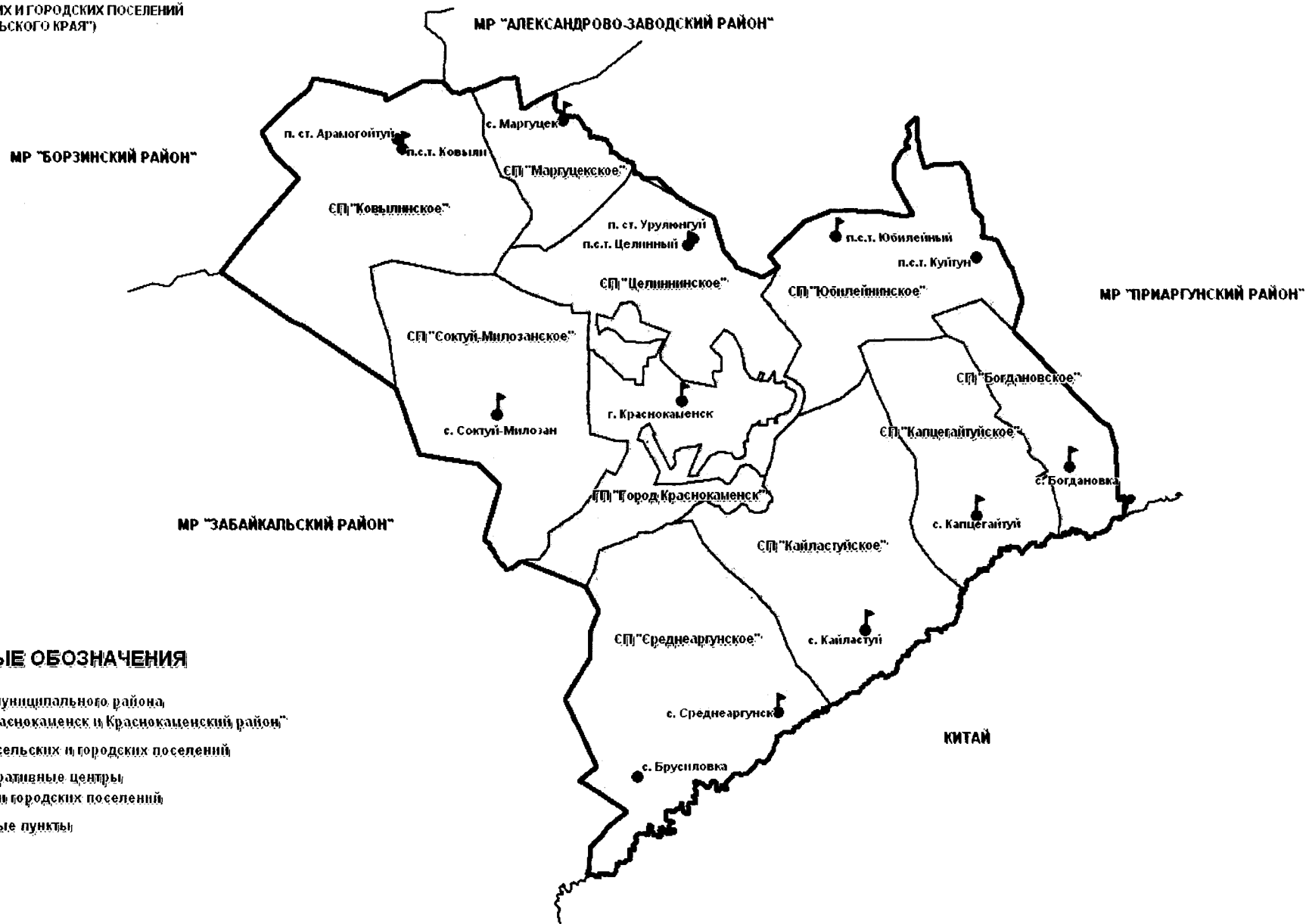


КАРТА 11.7.1.5. СХЕМА ГРАНИЦ СЕЛЬСКОГО ПОСЕЛЕНИЯ "НАРЫН-ТАЛАЧИНСКОЕ"





# ОБЗОРНАЯ СХЕМА ГРАНИЦ СЕЛЬСКИХ И ГОРОДСКИХ ПОСЕЛЕНИЙ НА ТЕРРИТОРИИ МУНИЦИПАЛЬНОГО РАЙОНА "ГОРОД КРАСНОКАМЕНСК И КРАСНОКАМЕНСКИЙ РАЙОН" ЗАБАЙКАЛЬСКОГО КРАЯ



## УСЛОВНЫЕ ОБОЗНАЧЕНИЯ

- Граница муниципального района "Город Краснокаменск и Краснокаменский район"
- Границы сельских и городских поселений
- Административные центры сельских и городских поселений
- Населенные пункты

ПРИЛОЖЕНИЕ 15  
К ЗАКОНУ ЗАБАЙКАЛЬСКОГО КРАЯ  
"О ГРАНИЦАХ СЕЛЬСКИХ И ГОРОДСКИХ ПОСЕЛЕНИЙ  
ЗАБАЙКАЛЬСКОГО КРАЯ"  
(В РЕДАКЦИИ ЗАКОНА ЗАБАЙКАЛЬСКОГО КРАЯ  
ОТ 06.10.2017 № 1520-ЗЗК "О ВНЕСЕНИИ ИЗМЕНЕНИЙ  
В ЗАКОН ЗАБАЙКАЛЬСКОГО КРАЯ  
"О ГРАНИЦАХ СЕЛЬСКИХ И ГОРОДСКИХ ПОСЕЛЕНИЙ  
ЗАБАЙКАЛЬСКОГО КРАЯ")  
**МР "КАРЫМСКИЙ РАЙОН"**

# **ОБЗОРНАЯ СХЕМА ГРАНИЦ СЕЛЬСКИХ И ГОРОДСКИХ ПОСЕЛЕНИЙ НА ТЕРРИТОРИИ МУНИЦИПАЛЬНОГО РАЙОНА "МОГОЙТУЙСКИЙ РАЙОН" ЗАБАЙКАЛЬСКОГО КРАЯ**



## **УСЛОВНЫЕ ОБОЗНАЧЕНИЯ**

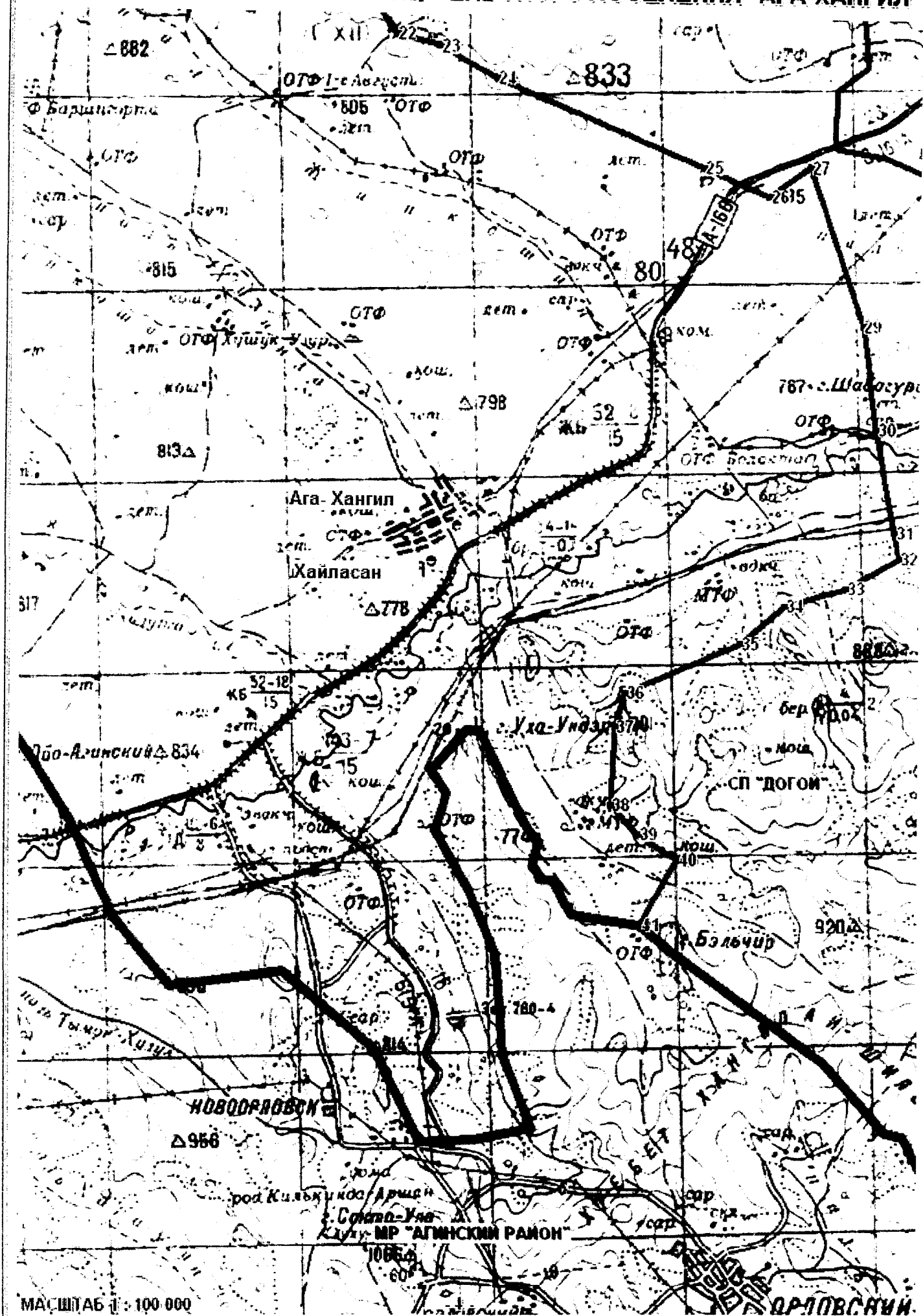
- Граница муниципального района "Могойтуйский район"
- Границы сельских и городских поселений
- Административные центры сельских и городских поселений
- Населенные пункты

МАСШТАБ 1 : 500 000

٥٧



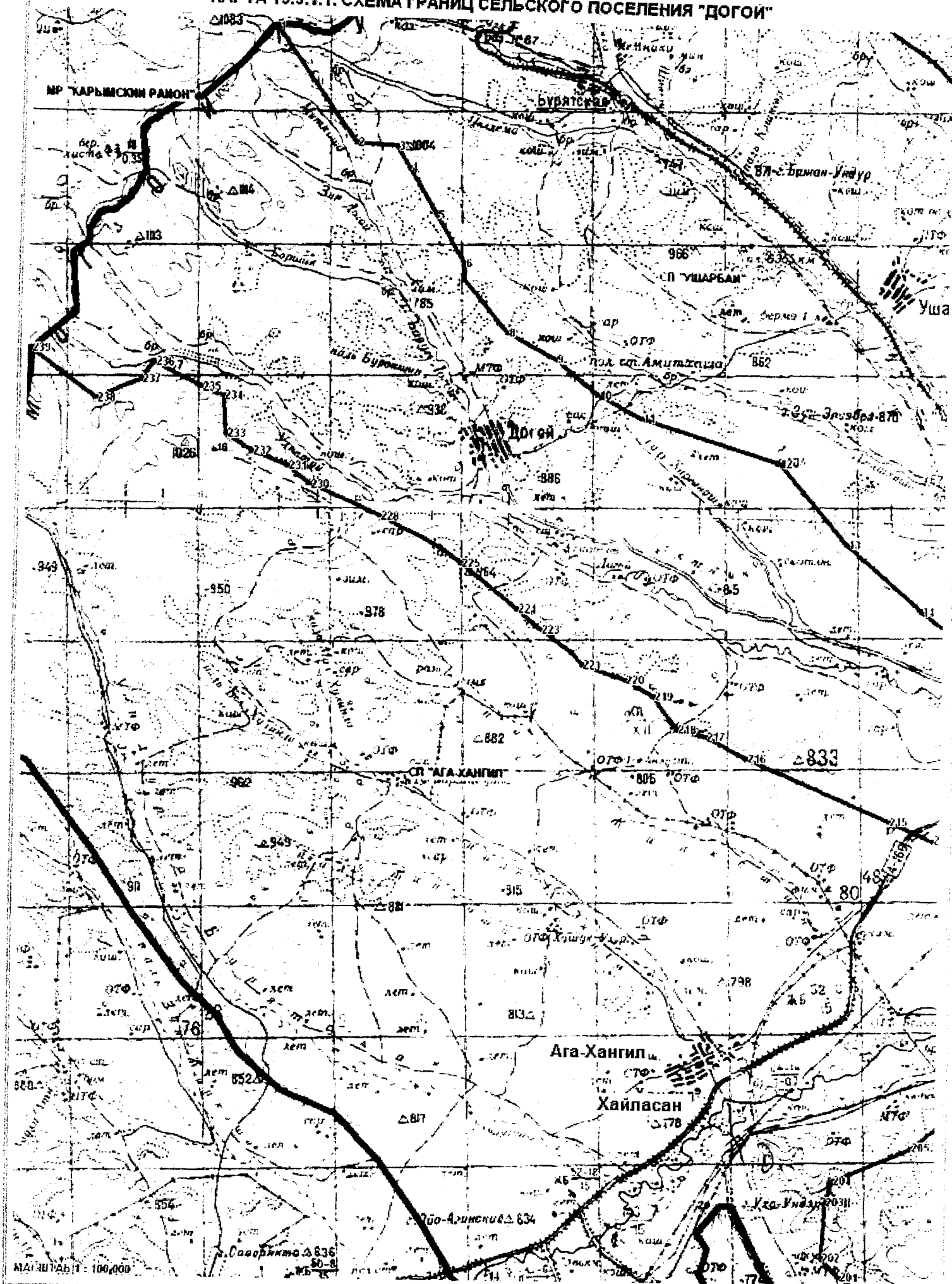
**КАРТА 15.1.1.2. СХЕМА ГРАНИЦ СЕЛЬСКОГО ПОСЕЛЕНИЯ "АГА-ХАНГИЛ"**



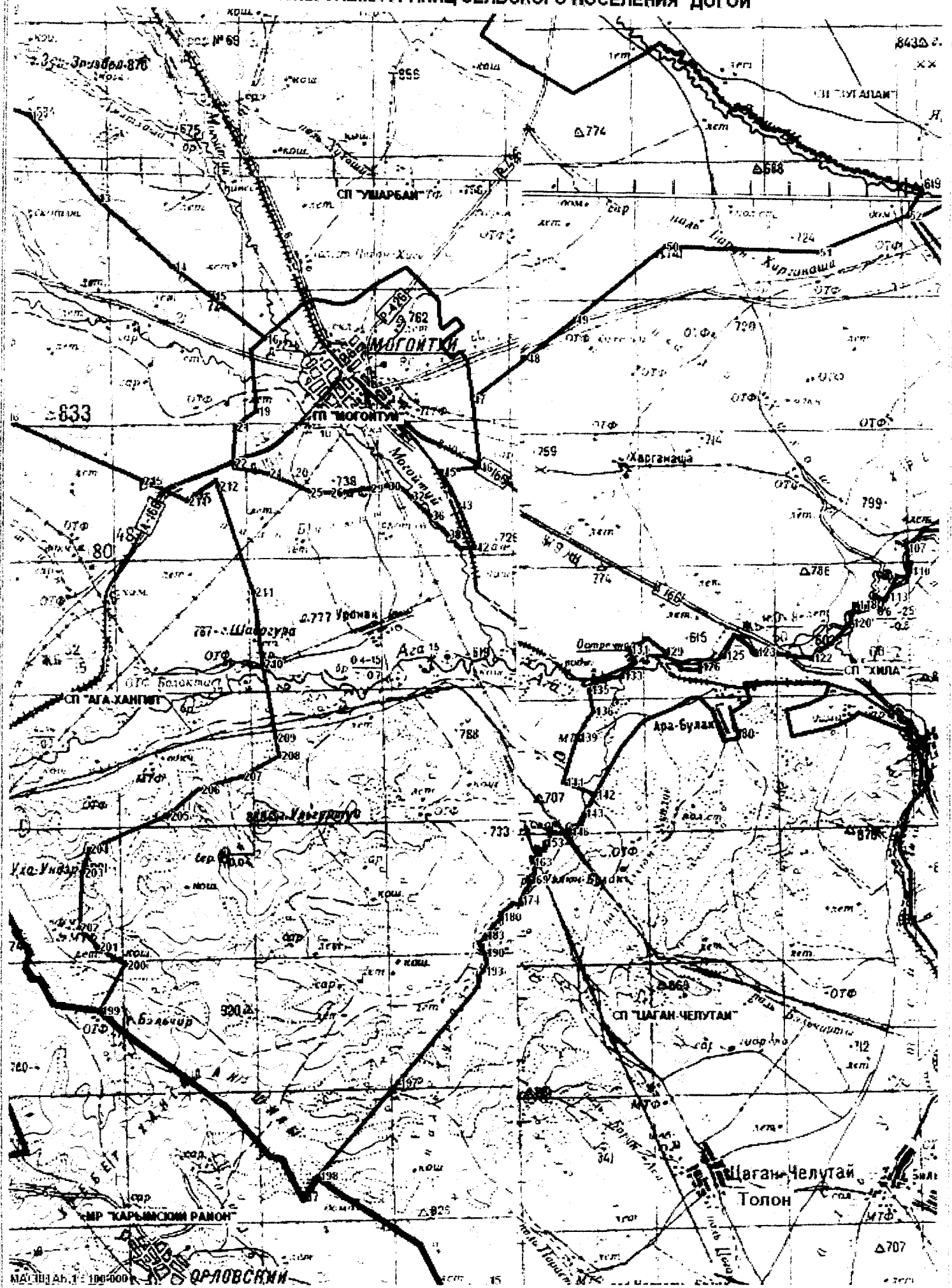
МАСШТАБ 1:100 000

ОРАТОРСКИЙ

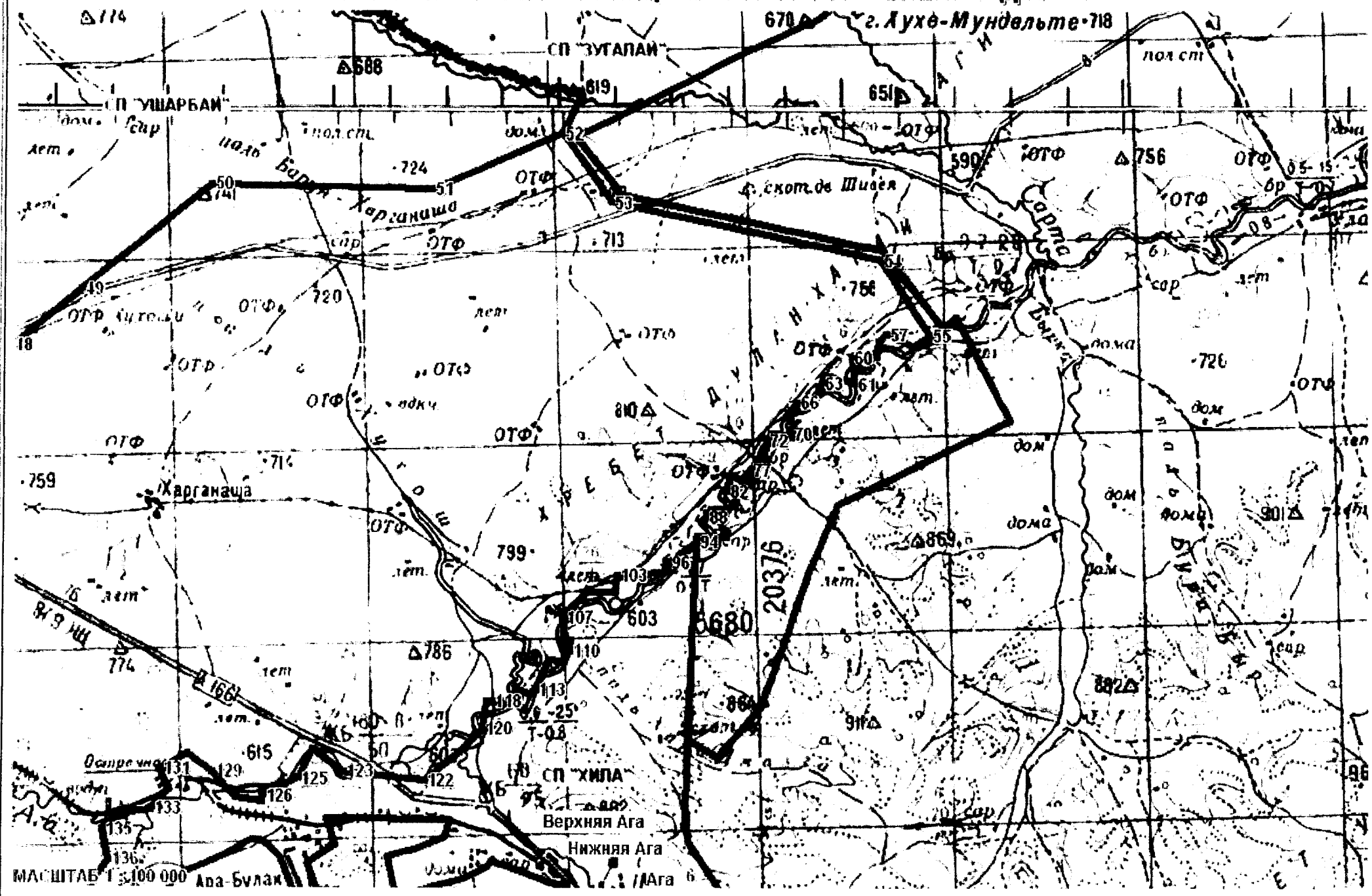
КАРТА 15.3.1.1. СХЕМА ГРАНИЦ СЕЛЬСКОГО ПОСЕЛЕНИЯ "ДОГОЙ"



# КАРТА 15.3.1.2. СХЕМА ГРАНИЦ СЕЛЬСКОГО ПОСЕЛЕНИЯ "ДОГОЙ"



# КАРТА 15.3.1.3. СХЕМА ГРАНИЦ СЕЛЬСКОГО ПОСЕЛЕНИЯ "ДОГОЙ"



ОТФ

Δ 803

Δ 723

Δ 900

Δ 709

Δ 710

Δ 749

Δ 767

Δ 790

Δ 760

Δ 769

Δ 621

Δ 678

Δ 710

Δ 746

Δ 655

Δ 701

Δ 715

Δ 716

Δ 723

Δ 729

Δ 730

Δ 731

Δ 732

Δ 733

Δ 734

Δ 735

Δ 736

Δ 737

Δ 738

Δ 739

Δ 740

Δ 741

Δ 742

Δ 743

Δ 744

Δ 745

Δ 746

Δ 747

Δ 748

Δ 749

Δ 750

Δ 751

Δ 752

Δ 753

Δ 754

Δ 755

Δ 756

Δ 757

Δ 758

Δ 759

Δ 760

Δ 761

Δ 762

Δ 763

Δ 764

Δ 765

Δ 766

Δ 767

Δ 768

Δ 769

Δ 770

Δ 771

Δ 772

Δ 773

Δ 774

Δ 775

Δ 776

Δ 777

Δ 778

Δ 779

Δ 780

Δ 781

Δ 782

Δ 783

Δ 784

Δ 785

Δ 786

Δ 787

Δ 788

Δ 789

Δ 790

Δ 791

Δ 792

Δ 793

Δ 794

Δ 795

Δ 796

Δ 797

Δ 798

Δ 799

Δ 800

Δ 801

Δ 802

Δ 803

Δ 804

Δ 805

Δ 806

Δ 807

Δ 808

Δ 809

Δ 810

Δ 811

Δ 812

Δ 813

Δ 814

Δ 815

Δ 816

Δ 817

Δ 818

Δ 819

Δ 820

Δ 821

Δ 822

Δ 823

Δ 824

Δ 825

Δ 826

Δ 827

Δ 828

Δ 829

Δ 830

Δ 831

Δ 832

Δ 833

Δ 834

Δ 835

Δ 836

Δ 837

Δ 838

Δ 839

Δ 840

Δ 841

Δ 842

Δ 843

Δ 844

Δ 845

Δ 846

Δ 847

Δ 848

Δ 849

Δ 850

Δ 851

Δ 852

Δ 853

Δ 854

Δ 855

Δ 856

Δ 857

Δ 858

Δ 859

Δ 860

Δ 861

Δ 862

Δ 863

Δ 864

Δ 865

Δ 866

Δ 867

Δ 868

Δ 869

Δ 870

Δ 871

Δ 872

Δ 873

Δ 874

Δ 875

Δ 876

Δ 877

Δ 878

Δ 879

Δ 880

Δ 881

Δ 882

Δ 883

Δ 884

Δ 885

Δ 886

Δ 887

Δ 888

Δ 889

Δ 890

Δ 891

Δ 892

Δ 893

Δ 894

Δ 895

Δ 896

Δ 897

Δ 898

Δ 899

Δ 900

Δ 901

Δ 902

Δ 903

Δ 904

Δ 905

Δ 906

Δ 907

Δ 908

Δ 909

Δ 910

Δ 911

Δ 912

Δ 913

Δ 914

Δ 915

Δ 916

Δ 917

Δ 918

Δ 919

Δ 920

Δ 921

Δ 922

Δ 923

Δ 924

Δ 925

Δ 926

Δ 927

Δ 928

Δ 929

Δ 930

Δ 931

Δ 932

Δ 933

Δ 934

Δ 935

Δ 936

Δ 937

Δ 938

Δ 939

Δ 940

Δ 941

Δ 942

Δ 943

Δ 944

Δ 945

Δ 946

Δ 947

Δ 948

Δ 949

Δ 950

Δ 951

Δ 952

Δ 953

Δ 954

Δ 955

Δ 956

Δ 957

Δ 958

Δ 959

Δ 960

Δ 961

Δ 962

Δ 963

Δ 964

Δ 965

Δ 966

Δ 967

Δ 968

Δ 969

Δ 970

Δ 971

Δ 972

Δ 973

Δ 974

Δ 975

Δ 976

Δ 977

Δ 978

Δ 979

Δ 980

Δ 981

Δ 982

Δ 983

Δ 984

Δ 985

Δ 986

Δ 987

Δ 988

Δ 989

Δ 990

Δ 991

Δ 992

Δ 993

Δ 994

Δ 995

Δ 996

Δ 997

Δ 998

Δ 999

Δ 1000

Δ 1001

Δ 1002

Δ 1003

Δ 1004

Δ 1005

Δ 1006

Δ 1007

Δ 1008

Δ 1009

Δ 1010

Δ 1011

Δ 1012

Δ 1013

Δ 1014

Δ 1015

Δ 1016

Δ 1017

Δ 1018

Δ 1019

Δ 1020

Δ 1021

Δ 1022

Δ 1023

Δ 1024

Δ 1025

Δ 1026

Δ 1027

Δ 1028

Δ 1029

Δ 1030

Δ 1031

Δ 1032

Δ 1033

Δ 1034

Δ 1035

Δ 1036

Δ 1037

Δ 1038

Δ 1039

Δ 1040

Δ 1041

Δ 1042

Δ 1043

Δ 1044

Δ 1045

Δ 1046

Δ 1047

Δ 1048

Δ 1049

Δ 1050

Δ 1051

Δ 1052

Δ 1053

Δ 1054

Δ 1055

Δ 1056

Δ 1057

Δ 1058

Δ 1059

Δ 1060

Δ 1061

Δ 1062

Δ 1063

Δ 1064

Δ 1065

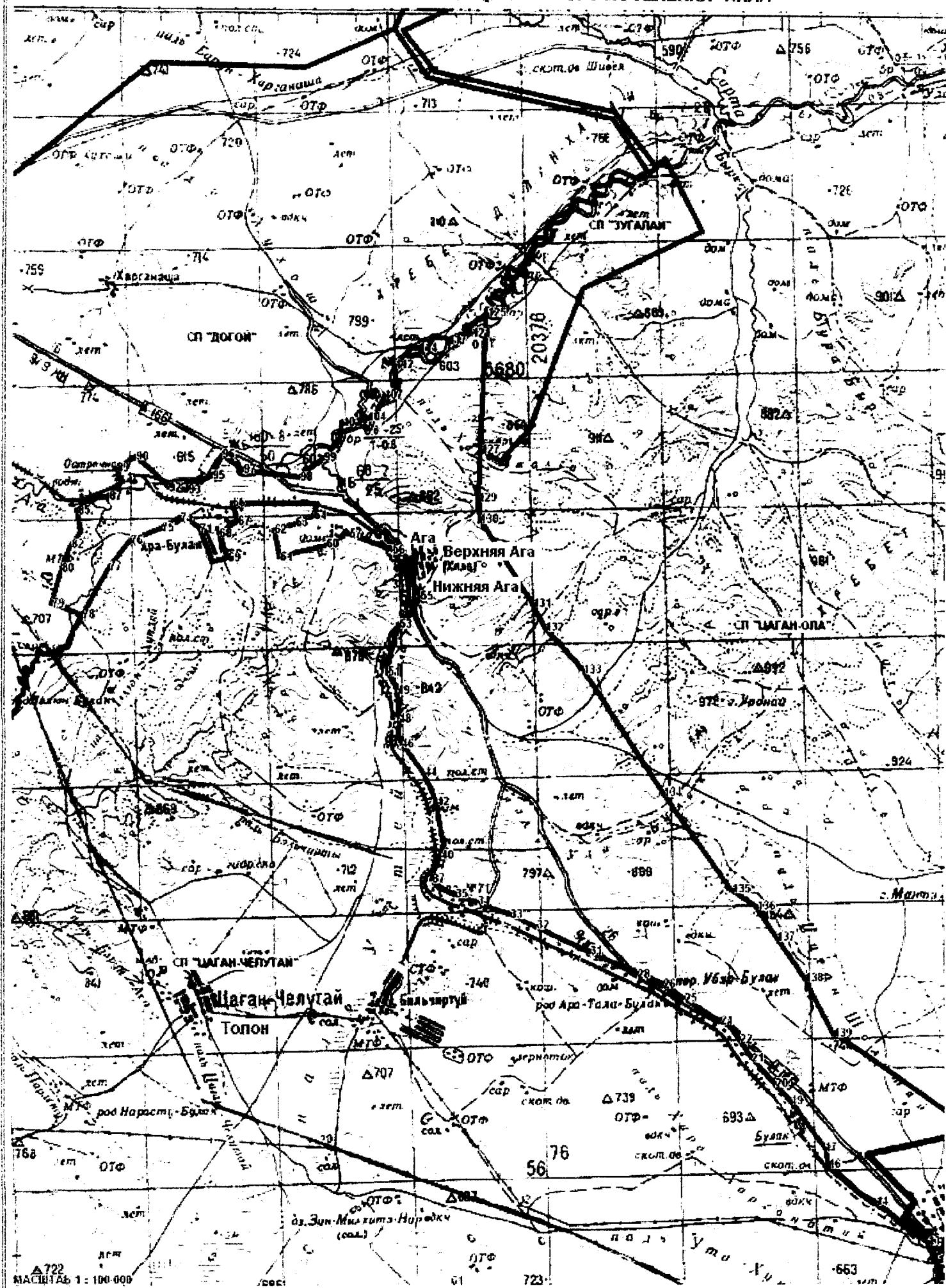
Δ 1066

Δ 1067

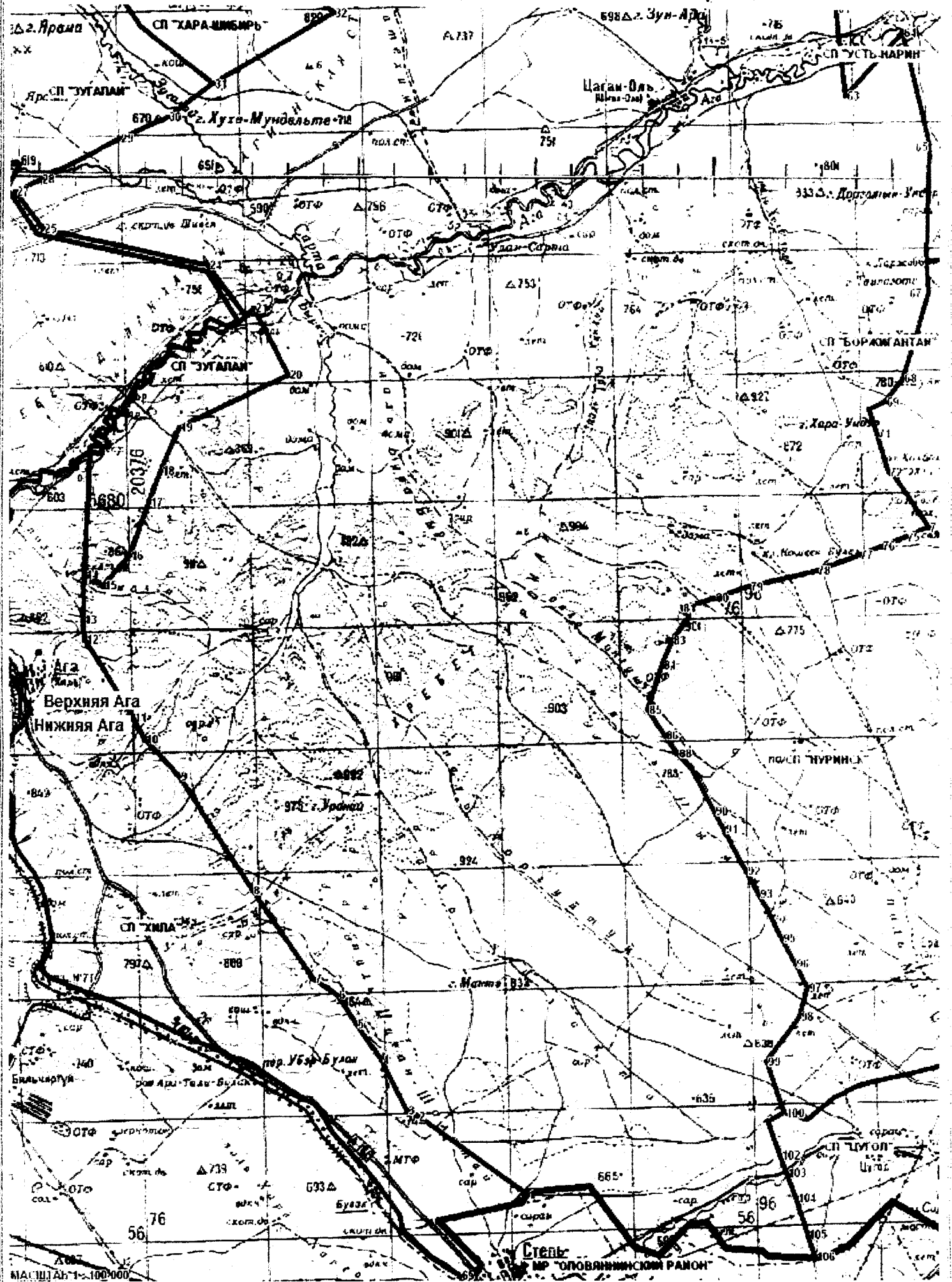
MACHINE AB-4-100,000



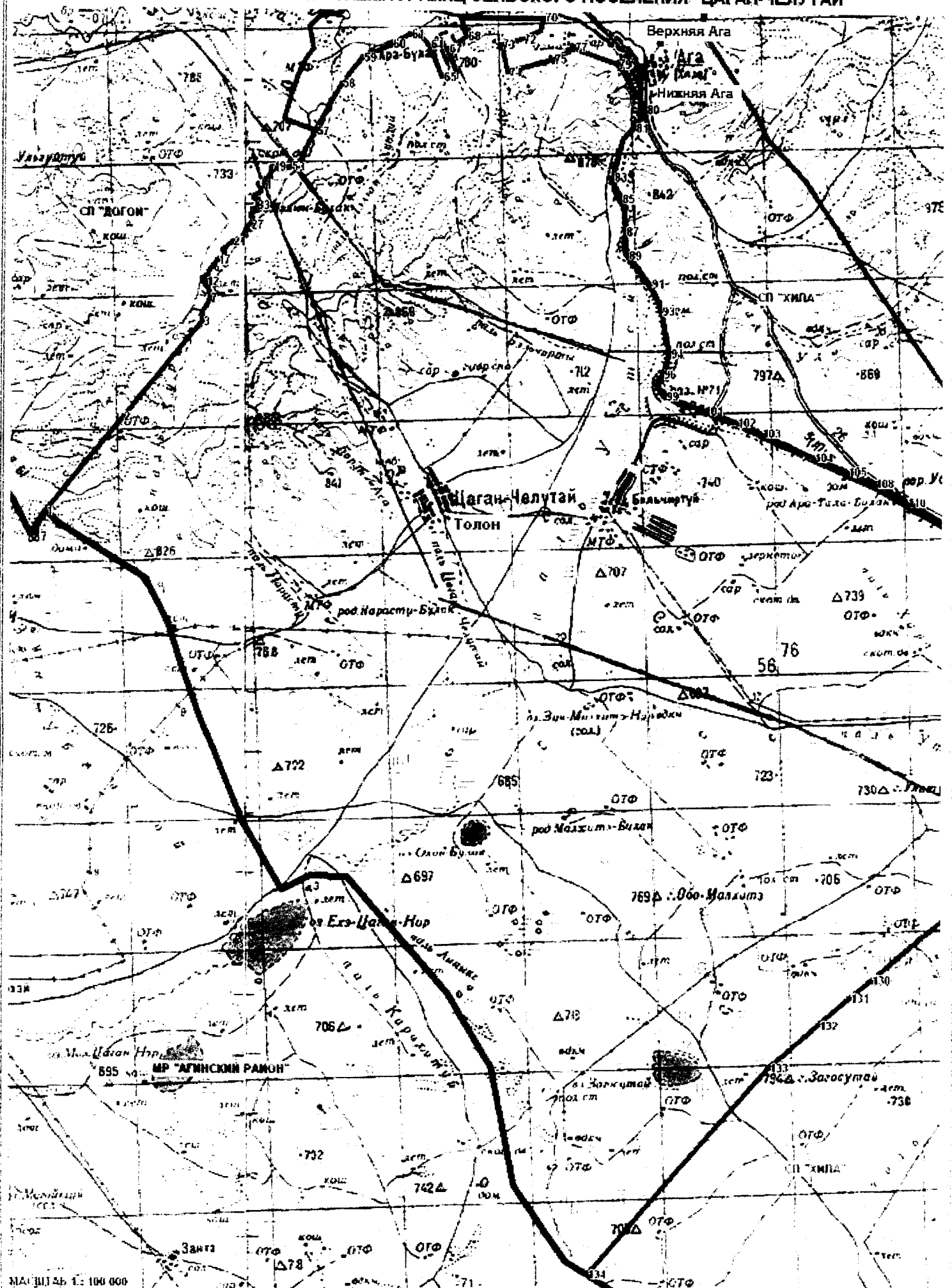
КАРТА 15.11.1.2. СХЕМА ГРАНИЦ СЕЛЬСКОГО ПОСЕЛЕНИЯ "ХИЛА"



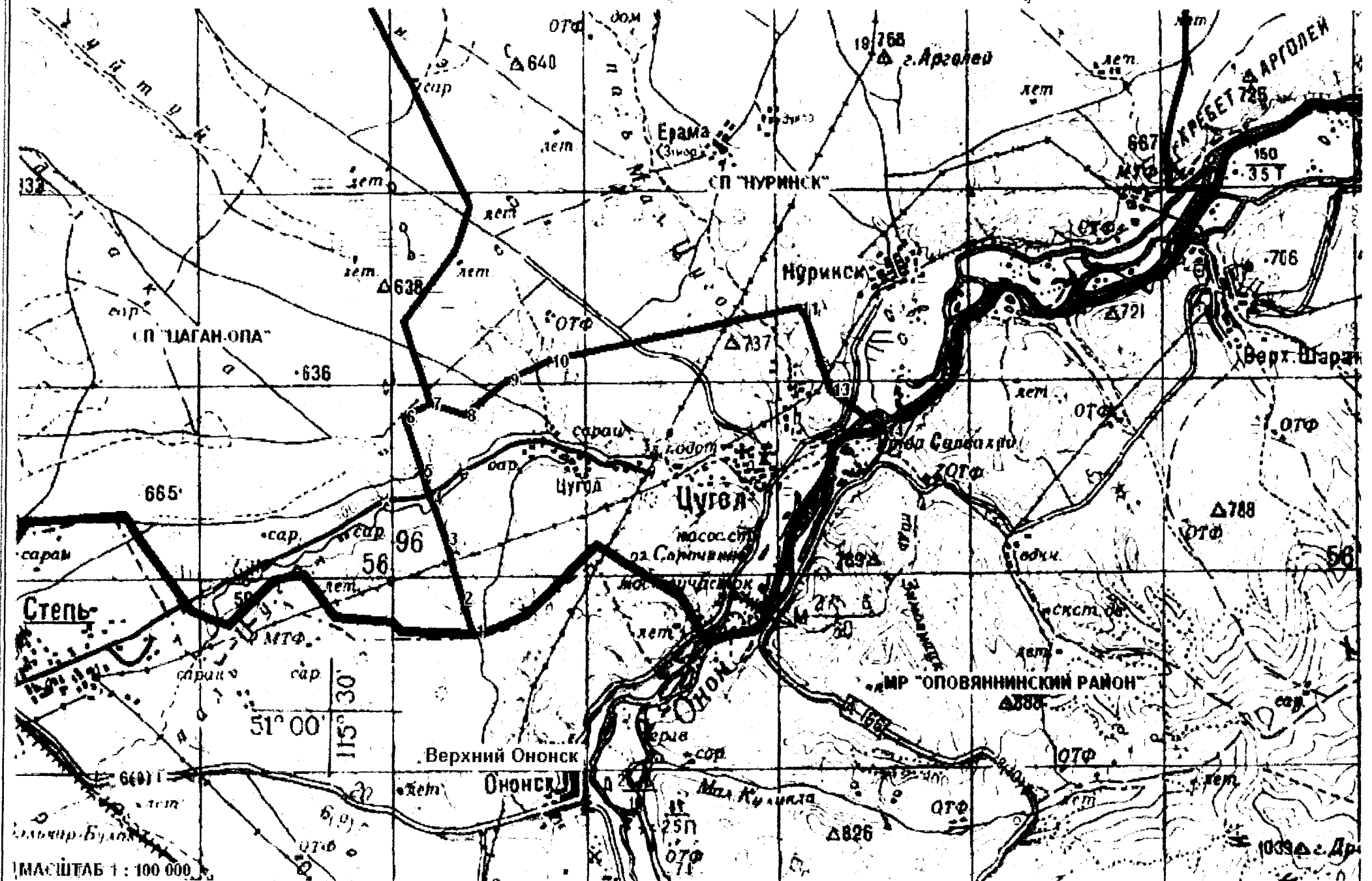
КАРТА 15.12.1.1. СХЕМА ГРАНИЦ СЕЛЬСКОГО ПОСЕЛЕНИЯ "ЦАГАН-ОЛА"



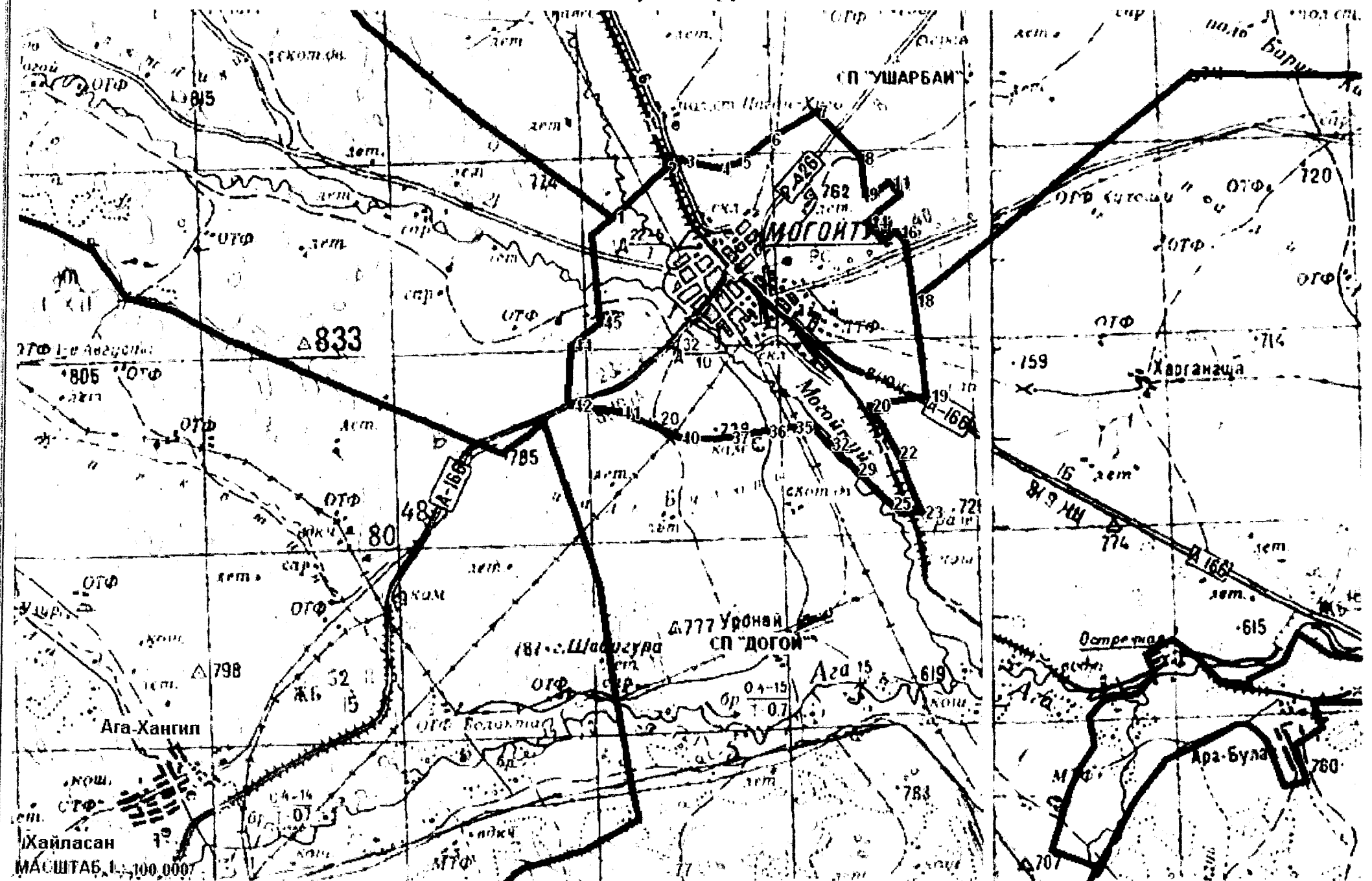
КАРТА 15.13.1.1. СХЕМА ГРАНИЦ СЕЛЬСКОГО ПОСЕЛЕНИЯ "ЦАГАН-ЧЕЛУТАЙ"



**КАРТА 15.14.1.1. СХЕМА ГРАНИЦ СЕЛЬСКОГО ПОСЕЛЕНИЯ "ЦУГОЛ"**



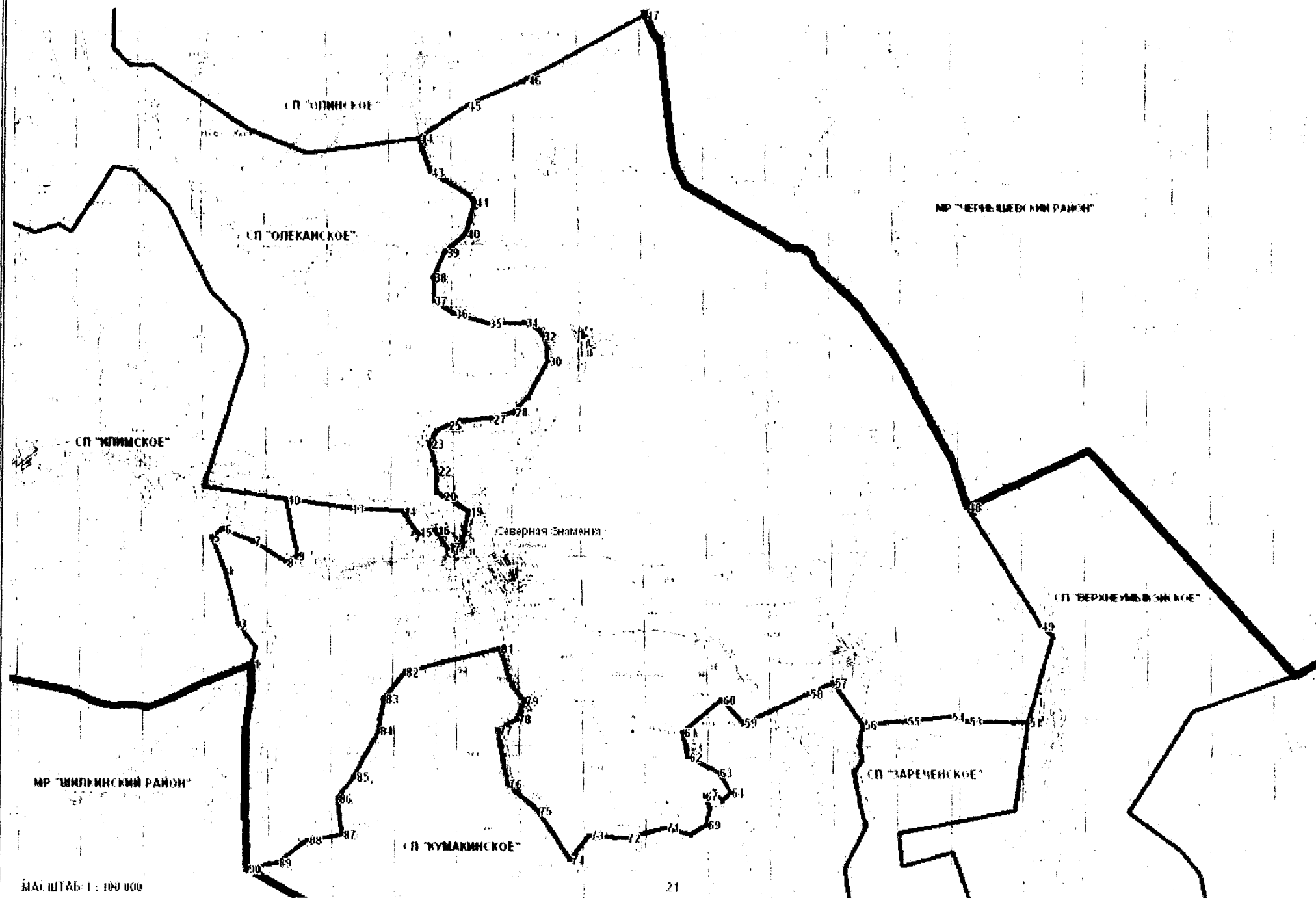
**КАРТА 15.15.1.1. СХЕМА ГРАНИЦ ГОРОДСКОГО ПОСЕЛЕНИЯ "МОГОЙТУИ"**



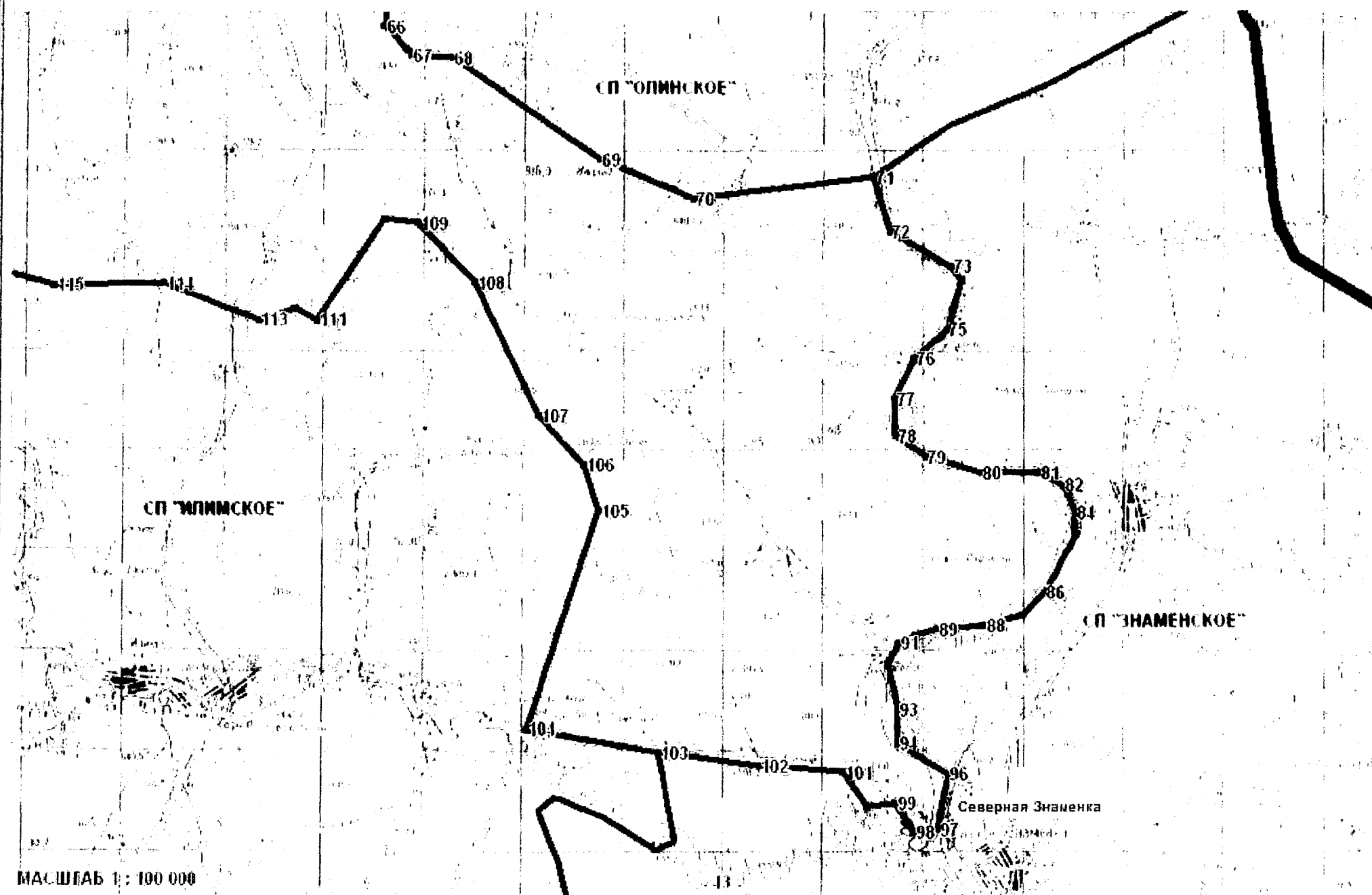
# ОБЗОРНАЯ СХЕМА ГРАНИЦ СЕЛЬСКИХ И ГОРОДСКИХ ПОСЕЛЕНИЙ НА ТЕРРИТОРИИ МУНИЦИПАЛЬНОГО РАЙОНА "НЕРЧИНСКИЙ РАЙОН" ЗАБАЙКАЛЬСКОГО КРАЯ



# КАРТА 17.6.1.1. СХЕМА ГРАНИЦ СЕЛЬСКОГО ПОСЕЛЕНИЯ "ЗНАМЕНСКОЕ"

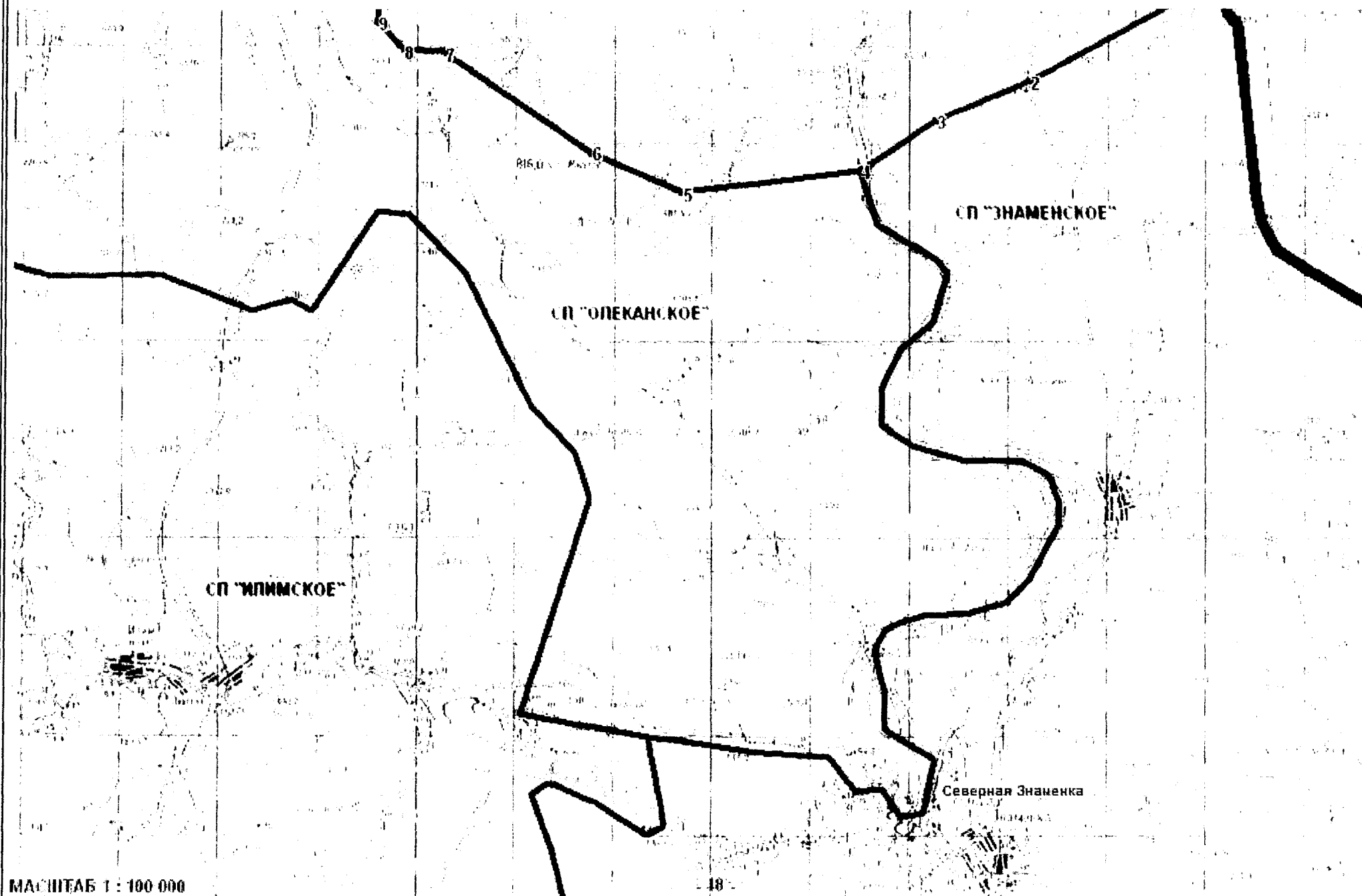


# КАРТА 17.11.1.3. СХЕМА ГРАНИЦ СЕЛЬСКОГО ПОСЕЛЕНИЯ "ОЛЕКАНСКОЕ"

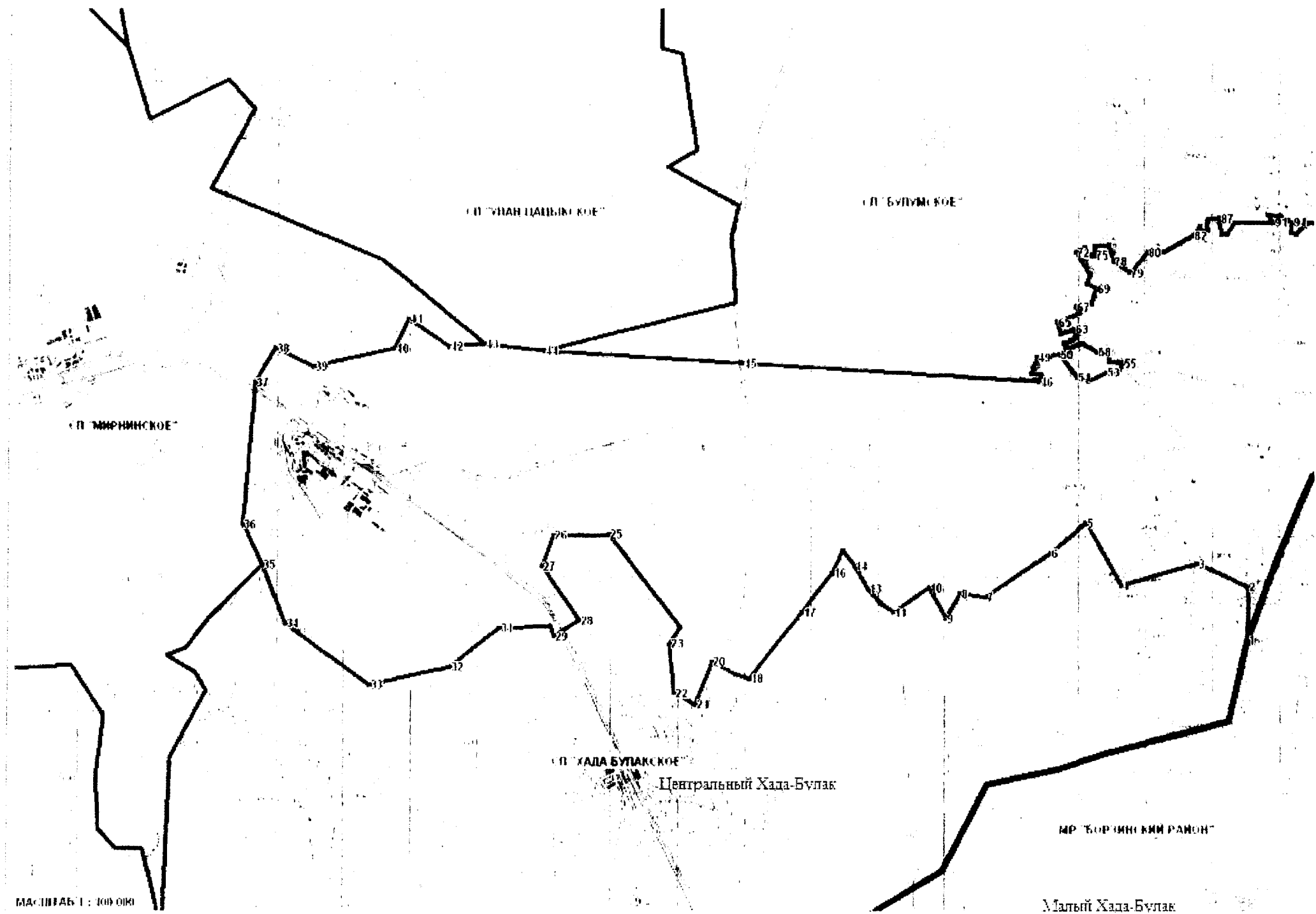




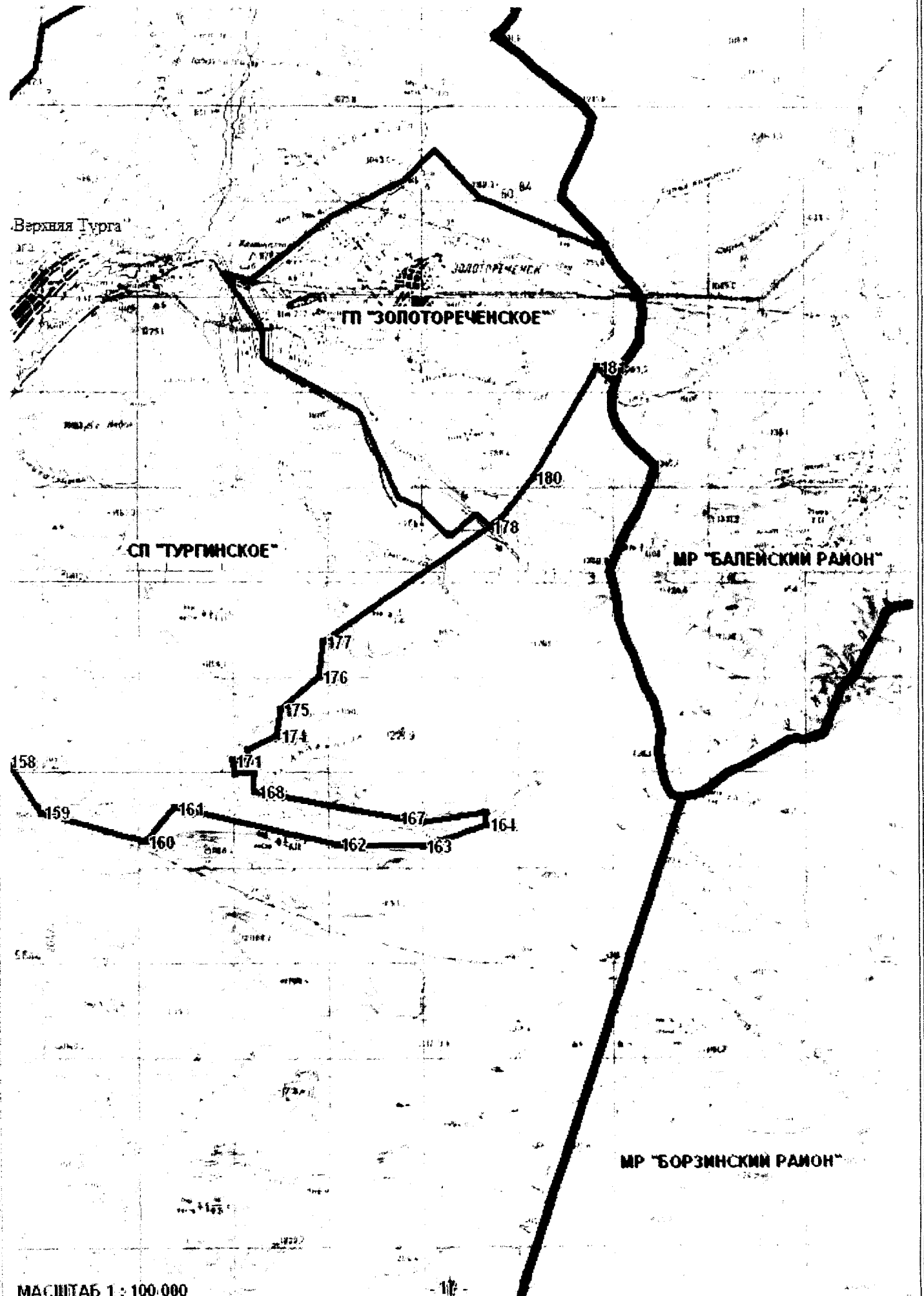
КАРТА 17.12.1.2. СХЕМА ГРАНИЦ СЕЛЬСКОГО ПОСЕЛЕНИЯ "ОЛИНСКОЕ"



# КАРТА 19.2.1.1. СХЕМА ГРАНИЦ СЕЛЬСКОГО ПОСЕЛЕНИЯ "БЕЗРЕЧНИНСКОЕ"

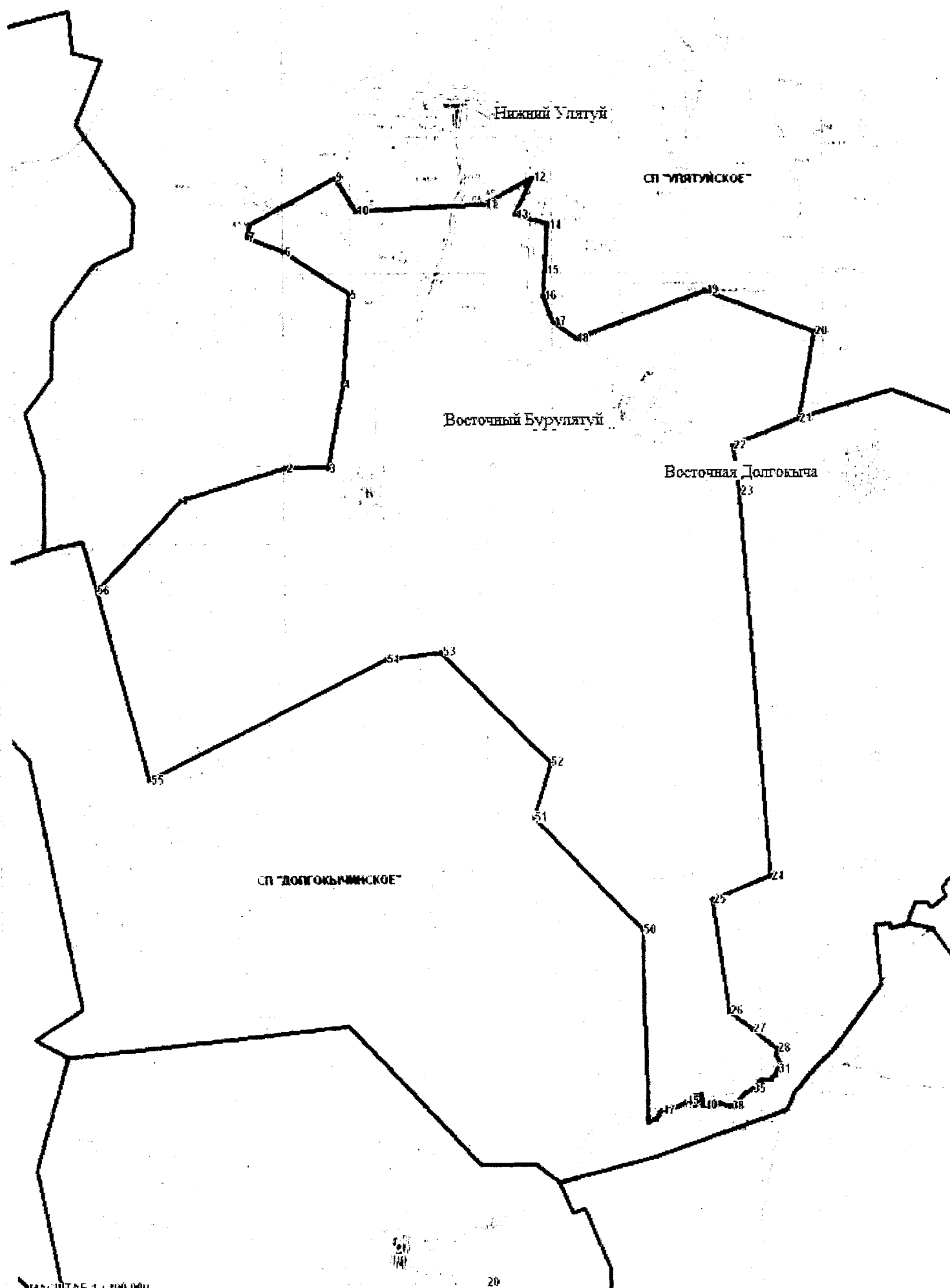


**КАРТА 19.3.1.2. СХЕМА ГРАНИЦ СЕЛЬСКОГО ПОСЕЛЕНИЯ "БУЛУМСКОЕ"**

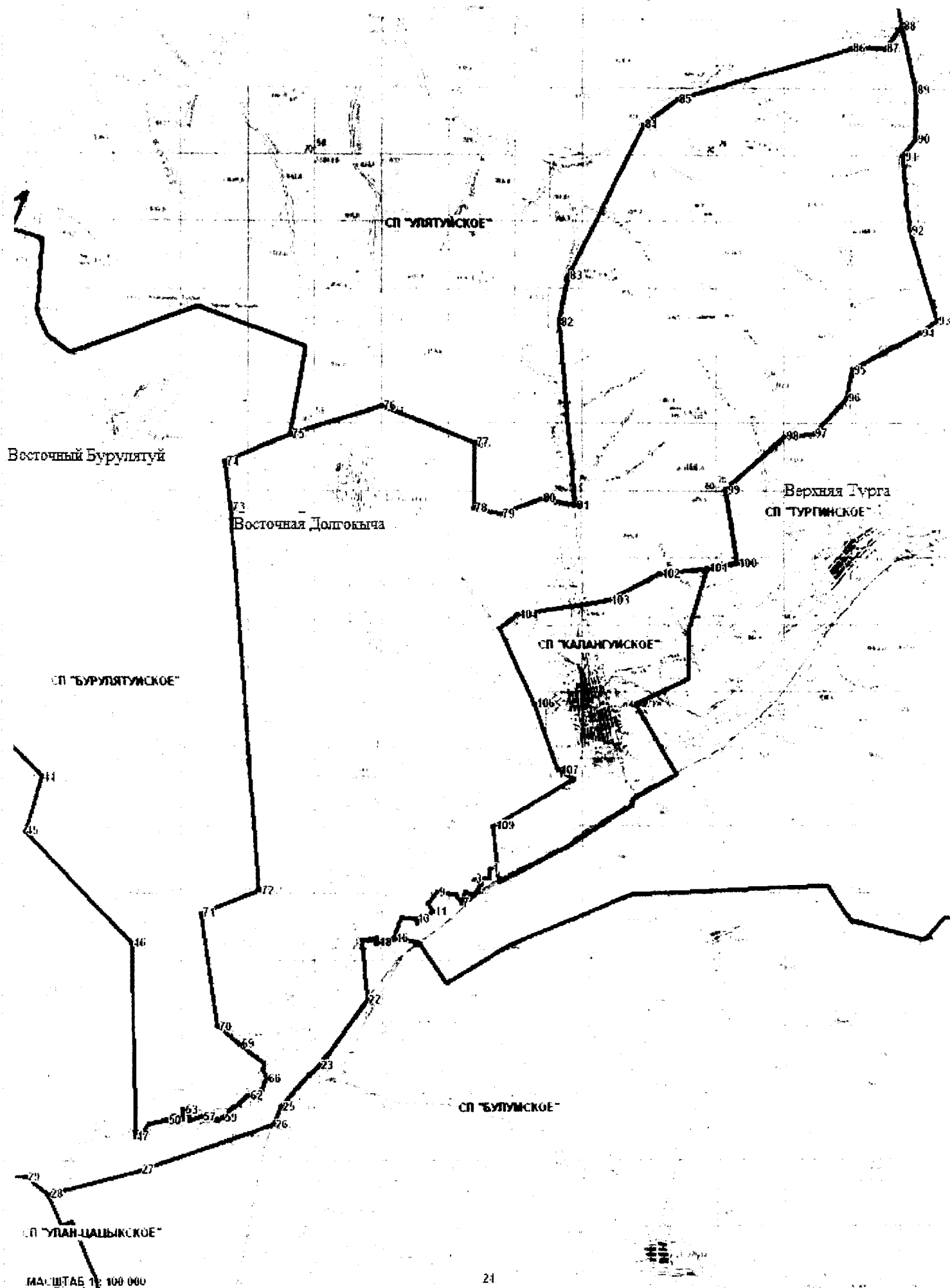


МАСШТАБ 1 : 100.000

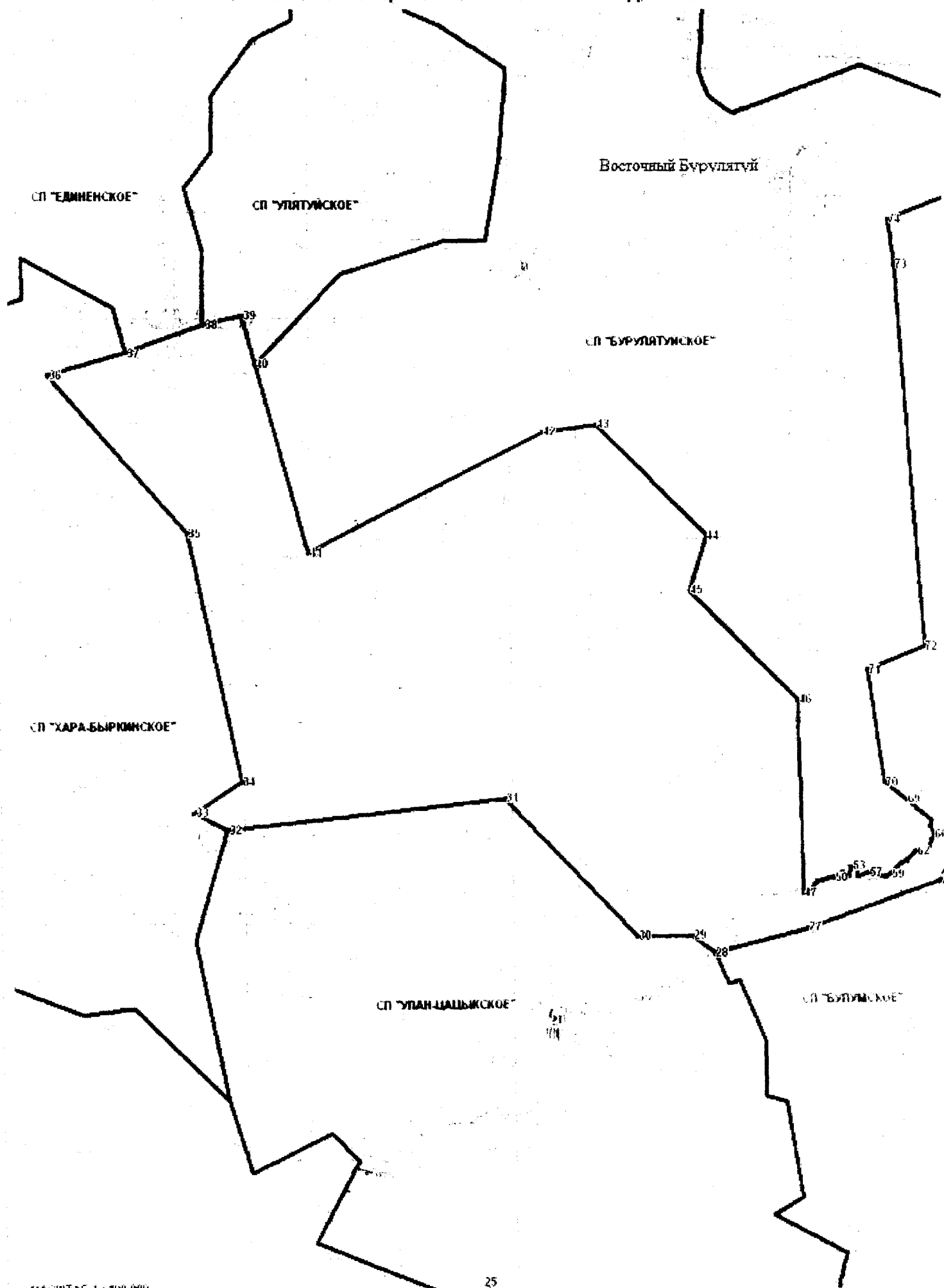
КАРТА 19.4.1.1. СХЕМА ГРАНИЦ СЕЛЬСКОГО ПОСЕЛЕНИЯ "БУРУЛЯТУЙСКОЕ"



КАРТА 19.5.1.1. СХЕМА ГРАНИЦ СЕЛЬСКОГО ПОСЕЛЕНИЯ "ДОЛГОКЫЧИНСКОЕ"



КАРТА 19.5.1.2. СХЕМА ГРАНИЦ СЕЛЬСКОГО ПОСЕЛЕНИЯ "ДОЛГОКЫЧИНСКОЕ"



# КАРТА 19.8.1.1. СХЕМА ГРАНИЦ СЕЛЬСКОГО ПОСЕЛЕНИЯ "ОНОНСКОЕ"

МР "НОГОЙТУНСКИЙ РАЙОН"

СП "ЕДИНЕНСКОЕ"

Верхний Ононск

СП "ТЕПЛИНСКОЕ"

СП "ХАРА БЫРКИНСКОЕ"

ГП "ОПОВЯНИНСКОЕ"

ГП "ЯСНОГОРСКОЕ"

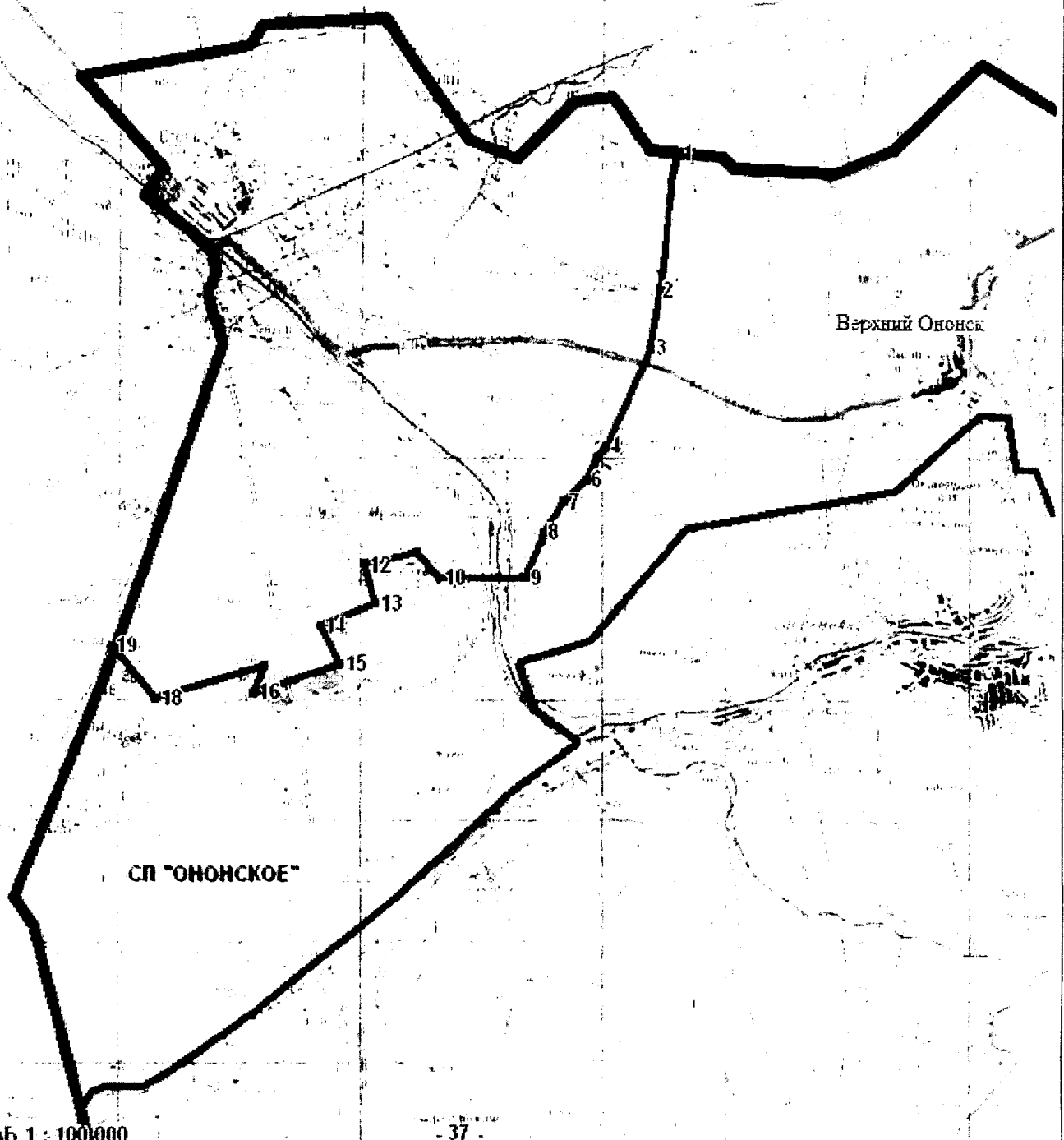
КАРТА 19.9.1.1. СХЕМА ГРАНИЦ СЕЛЬСКОГО ПОСЕЛЕНИЯ "СТЕПНИНСКОЕ"

МР "МОГОНТУНСКИЙ РАЙОН"

Верхний Ононск

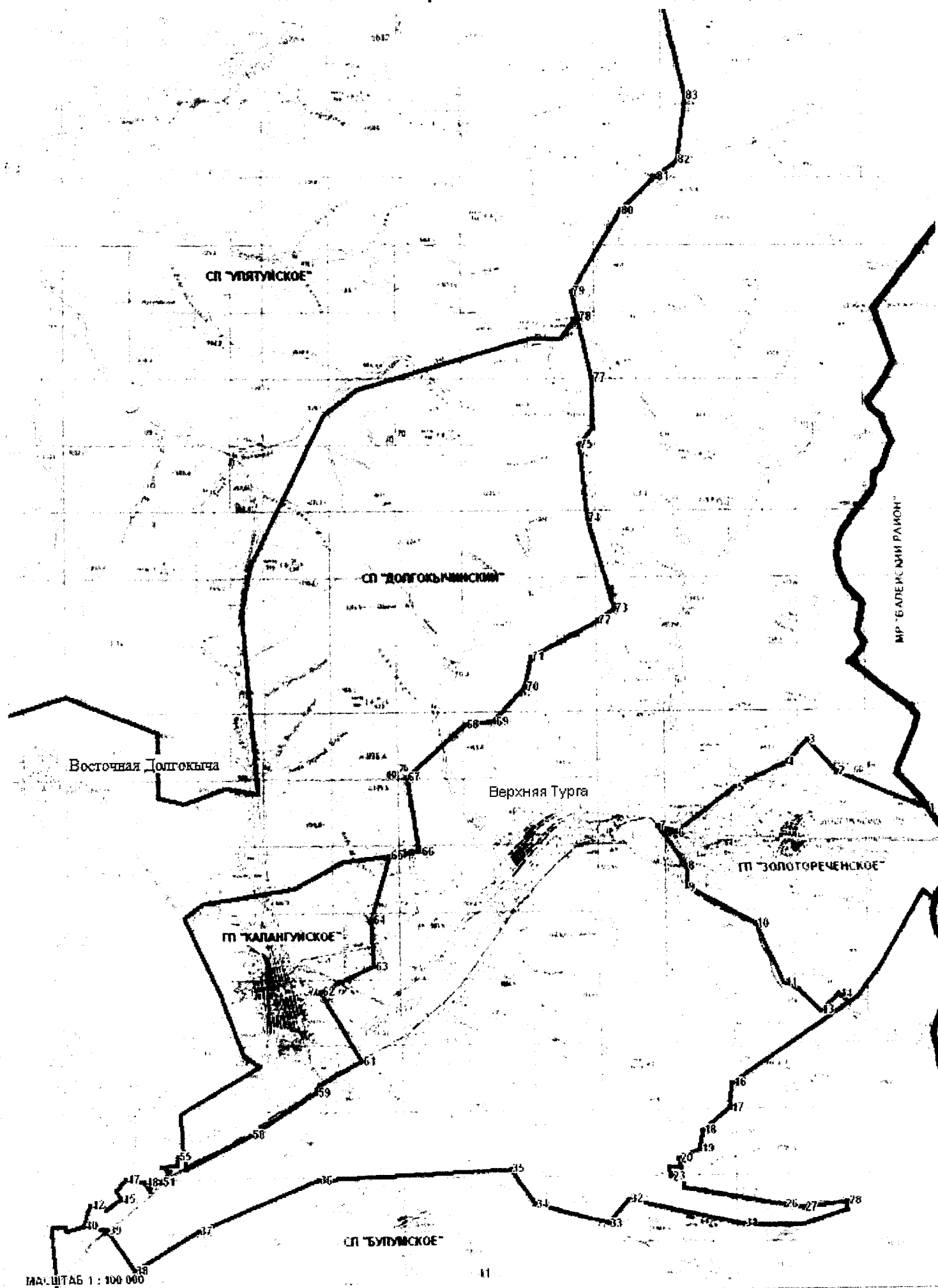
СП "ОНОНСКОЕ"

МАСШТАБ 1 : 100 000

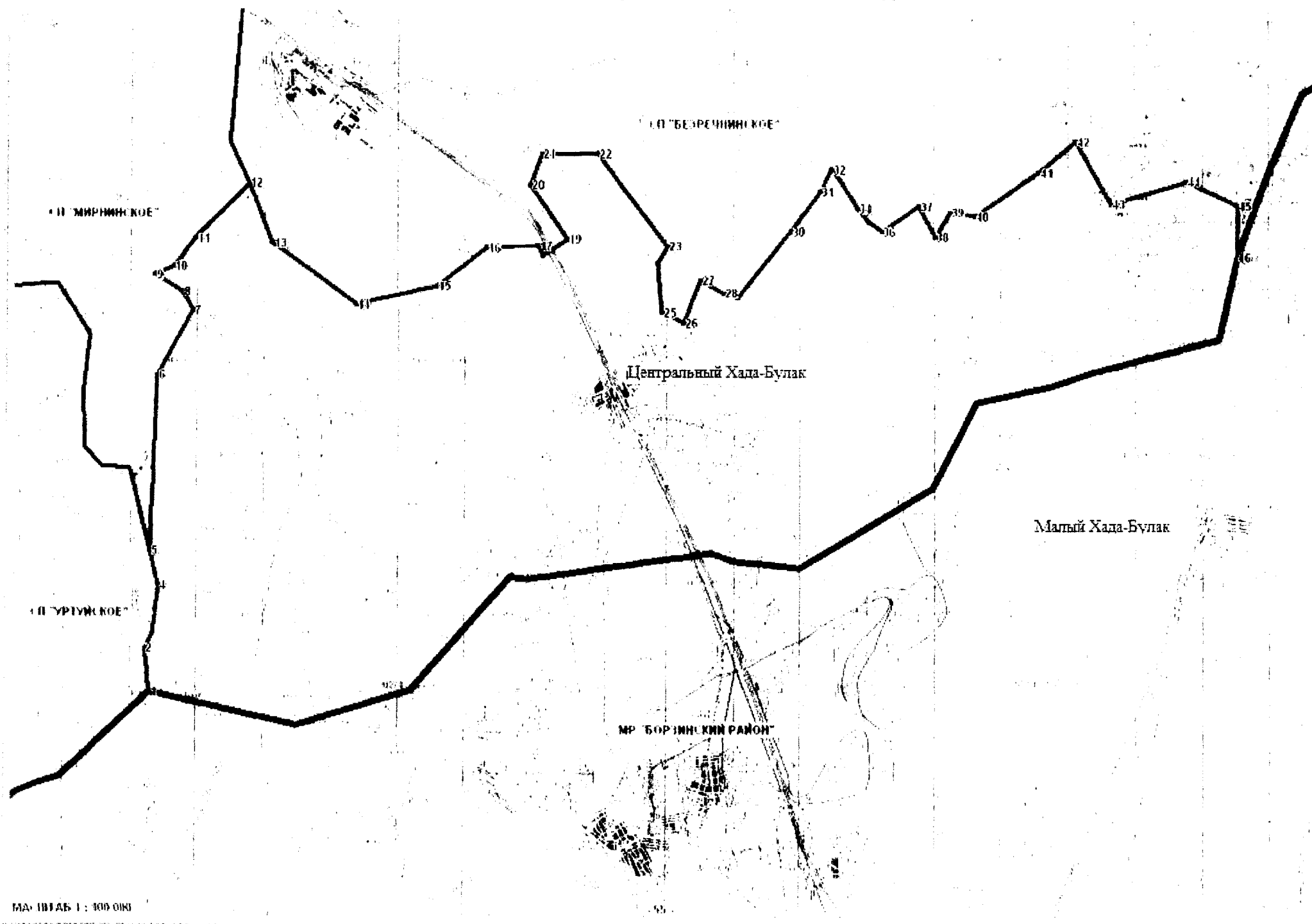




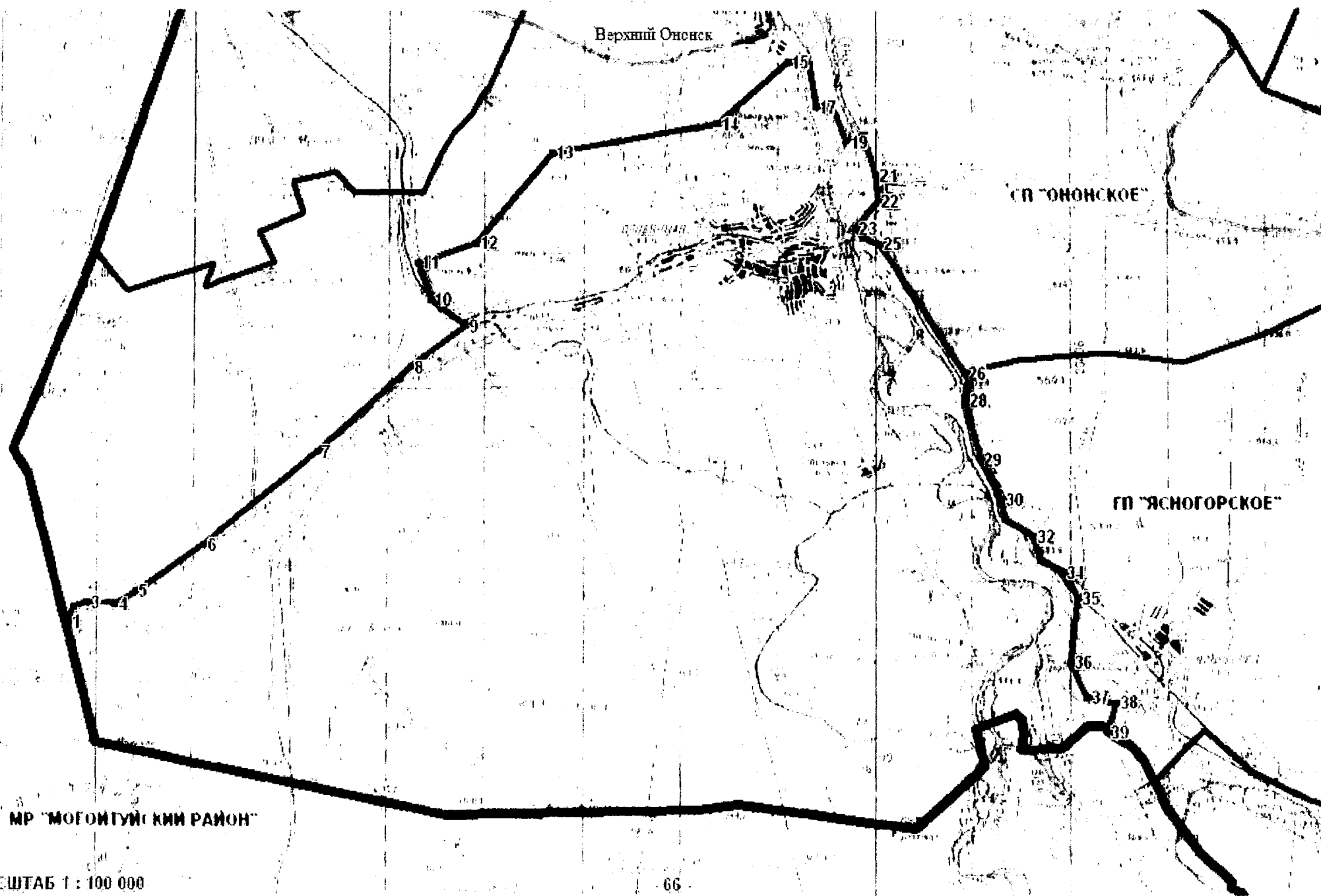
КАРТА 19.10.1.1. СХЕМА ГРАНИЦ СЕЛЬСКОГО ПОСЕЛЕНИЯ "ТУРГИНСКОЕ"



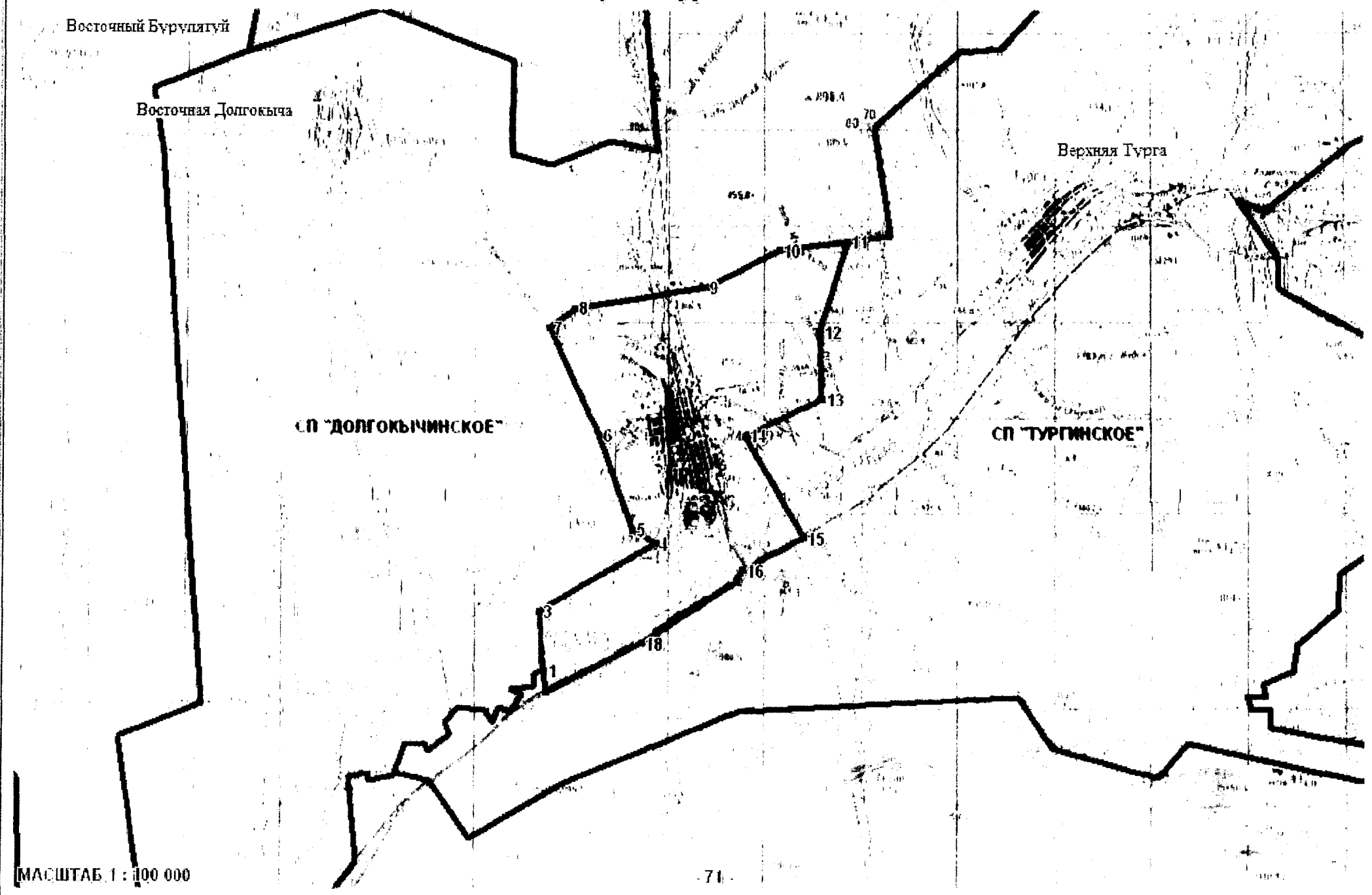
# КАРТА 19.14.1.1. СХЕМА ГРАНИЦ СЕЛЬСКОГО ПОСЕЛЕНИЯ "ХАДА-БУЛАКСКОЕ"



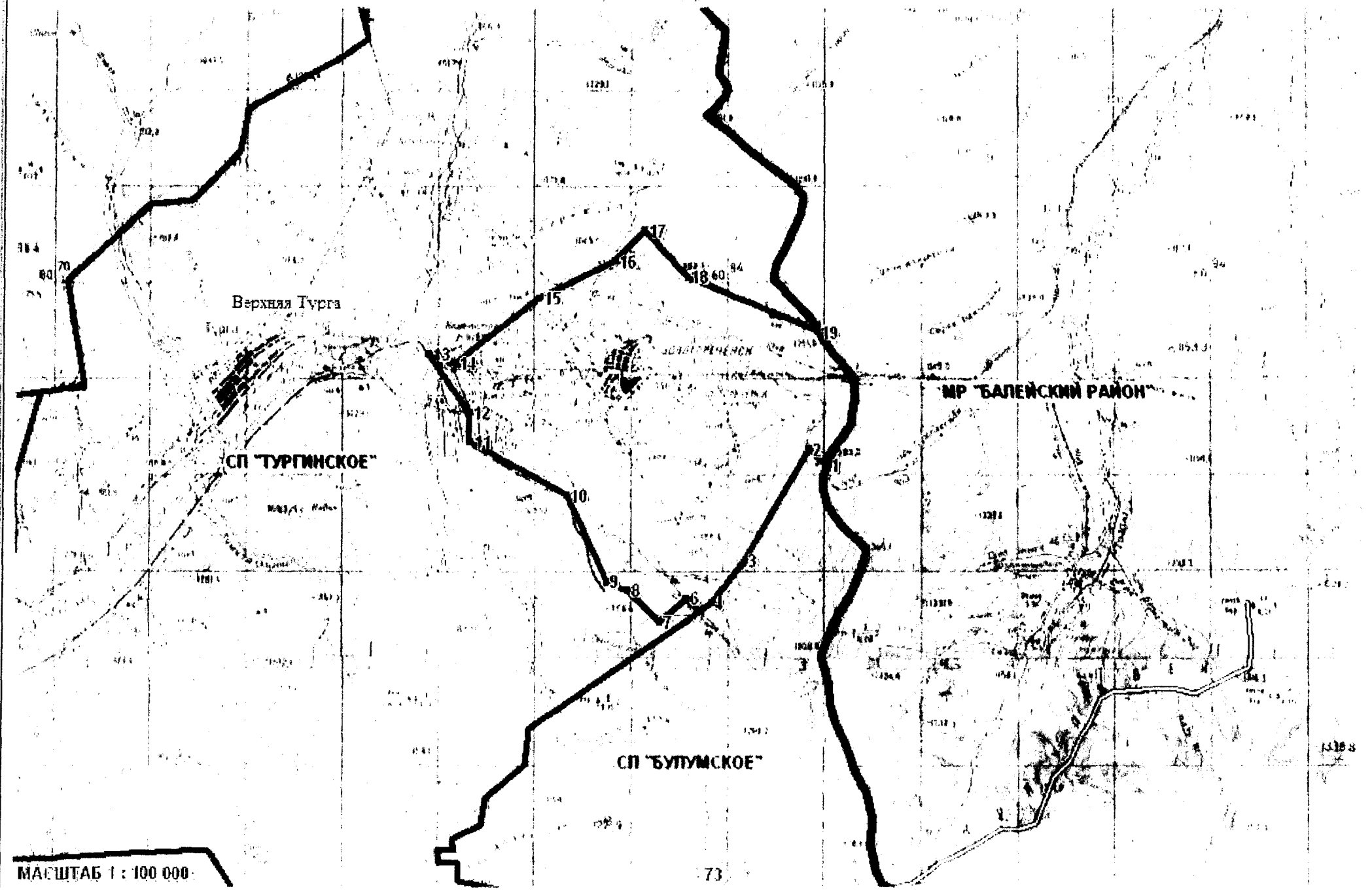
**КАРТА 19.17.1.1. СХЕМА ГРАНИЦ ГОРОДСКОГО ПОСЕЛЕНИЯ "ОЛОВЯННИНСКОЕ"**



# КАРТА 19.19.1.1. СХЕМА ГРАНИЦ ГОРОДСКОГО ПОСЕЛЕНИЯ "КАЛАНГУЙСКОЕ"

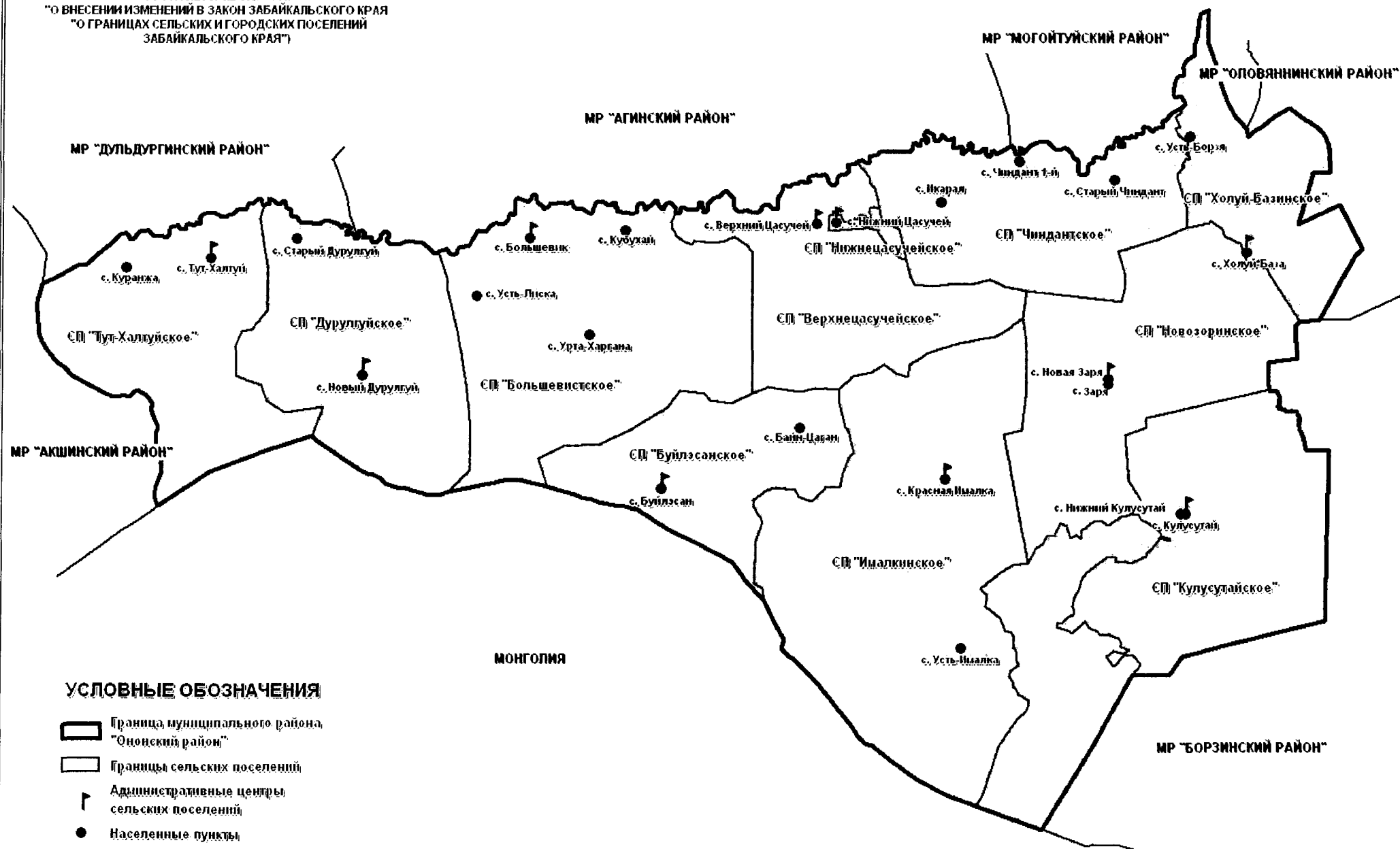


КАРТА 19.20.1.1. СХЕМА ГРАНИЦ ГОРОДСКОГО ПОСЕЛЕНИЯ "ЗОЛОТОРЕЧЕНСКОЕ"



ПРИЛОЖЕНИЕ 20  
К ЗАКОНУ ЗАБАЙКАЛЬСКОГО КРАЯ  
"О ГРАНИЦАХ СЕЛЬСКИХ И ГОРОДСКИХ ПОСЕЛЕНИЙ  
ЗАБАЙКАЛЬСКОГО КРАЯ"  
(В РЕДАКЦИИ ЗАКОНА ЗАБАЙКАЛЬСКОГО КРАЯ  
ОТ 06.10.2017 № 1520-ЗЗК  
"О ВНЕСЕНИИ ИЗМЕНЕНИЙ В ЗАКОН ЗАБАЙКАЛЬСКОГО КРАЯ  
"О ГРАНИЦАХ СЕЛЬСКИХ И ГОРОДСКИХ ПОСЕЛЕНИЙ  
ЗАБАЙКАЛЬСКОГО КРАЯ")

# ОБЗОРНАЯ СХЕМА ГРАНИЦ СЕЛЬСКИХ И ГОРОДСКИХ ПОСЕЛЕНИЙ НА ТЕРРИТОРИИ МУНИЦИПАЛЬНОГО РАЙОНА "ОНОНСКИЙ РАЙОН" ЗАБАЙКАЛЬСКОГО КРАЯ



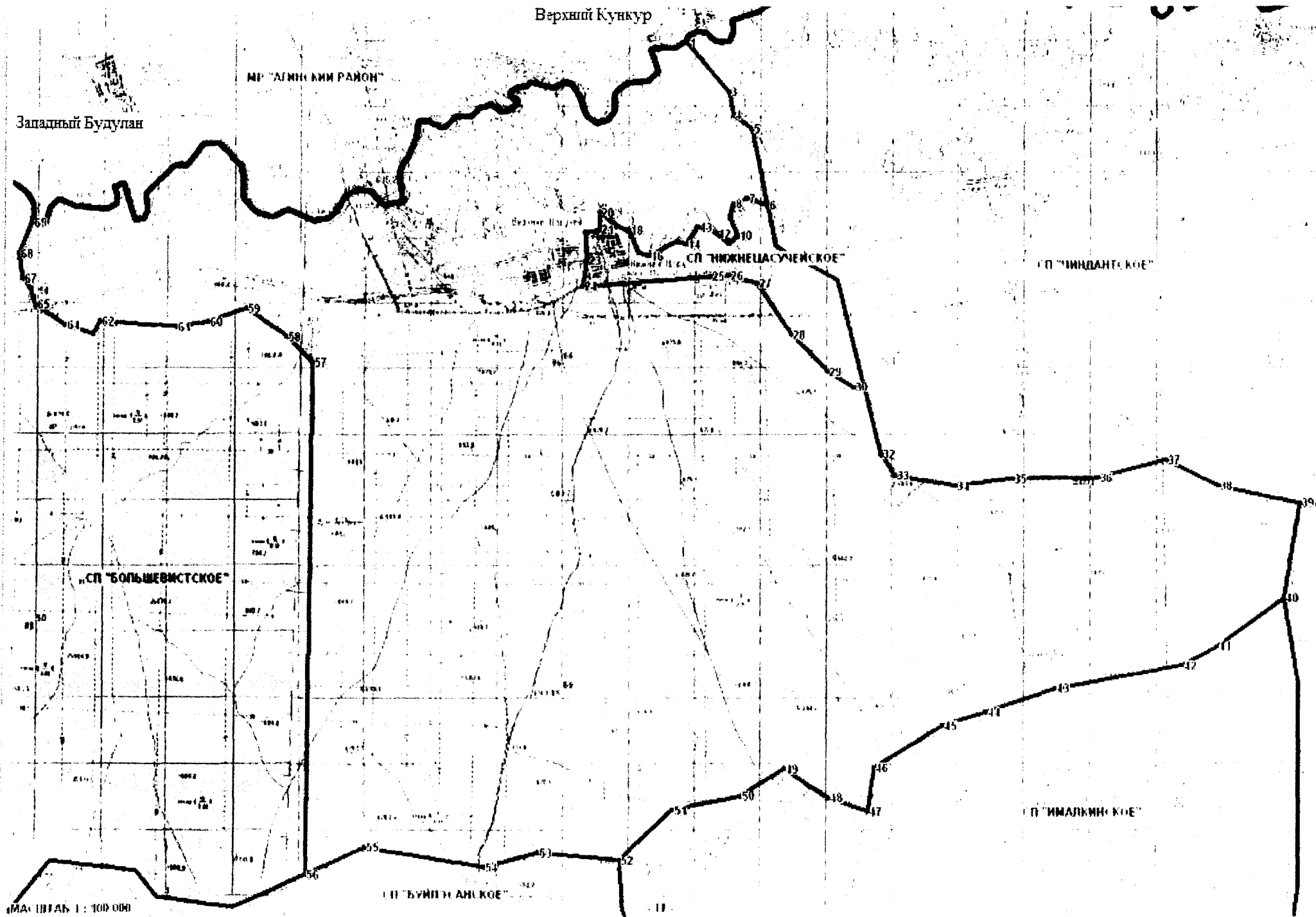
МАСШТАБ 1 : 400 000

# КАРТА 20.3.1.1. СХЕМА ГРАНИЦ СЕЛЬСКОГО ПОСЕЛЕНИЯ "ВЕРХНЕЦАСУЧЕЙСКОЕ"

Верхний Кунгур

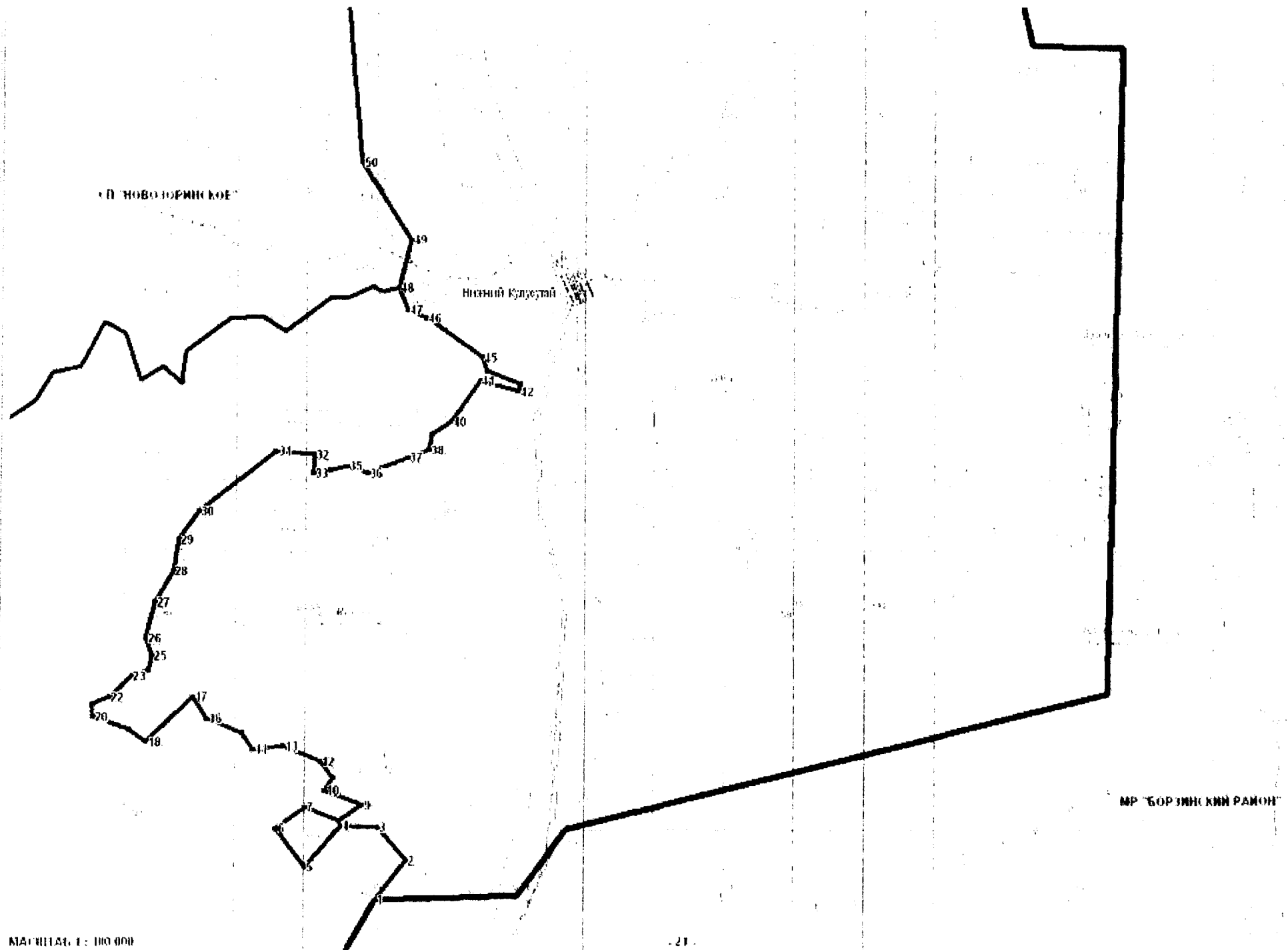
МР "ЛИННИКИ РАЙОН"

Западный Будулан



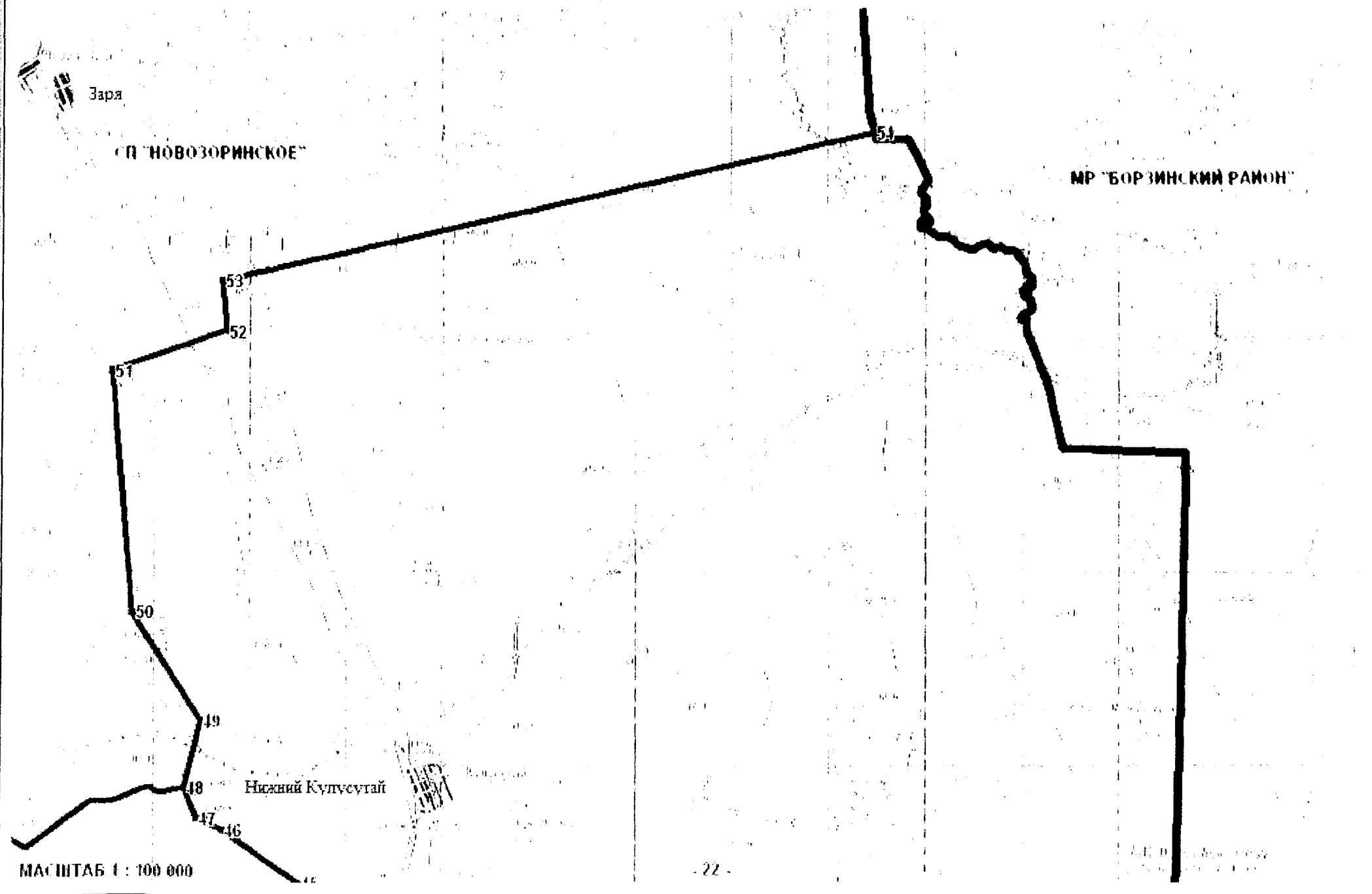
МАСШТАБ 1 : 100 000

# КАРТА 20.6.1.1. СХЕМА ГРАНИЦ СЕЛЬСКОГО ПОСЕЛЕНИЯ "КУЛУСУТАЙСКОЕ"

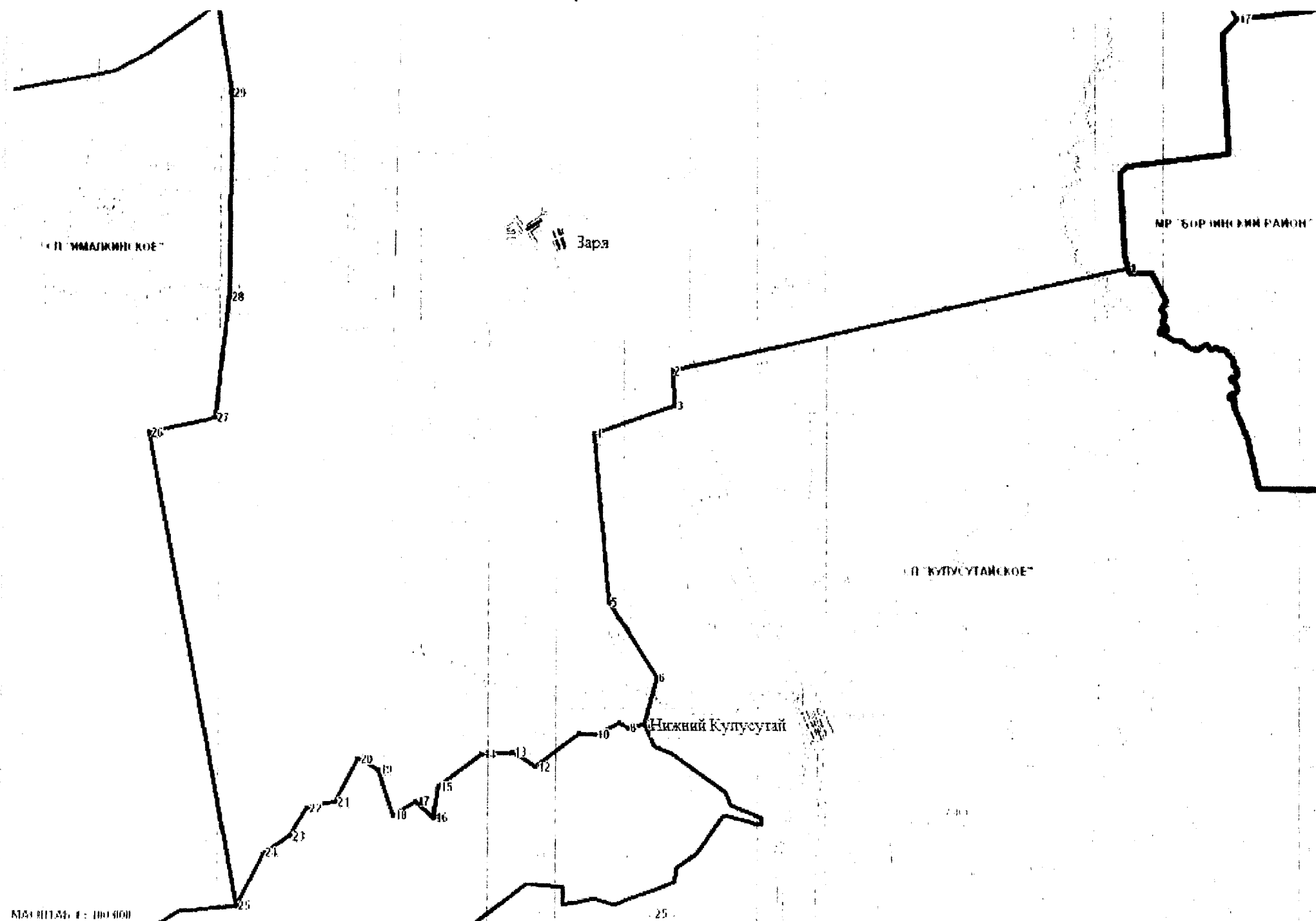




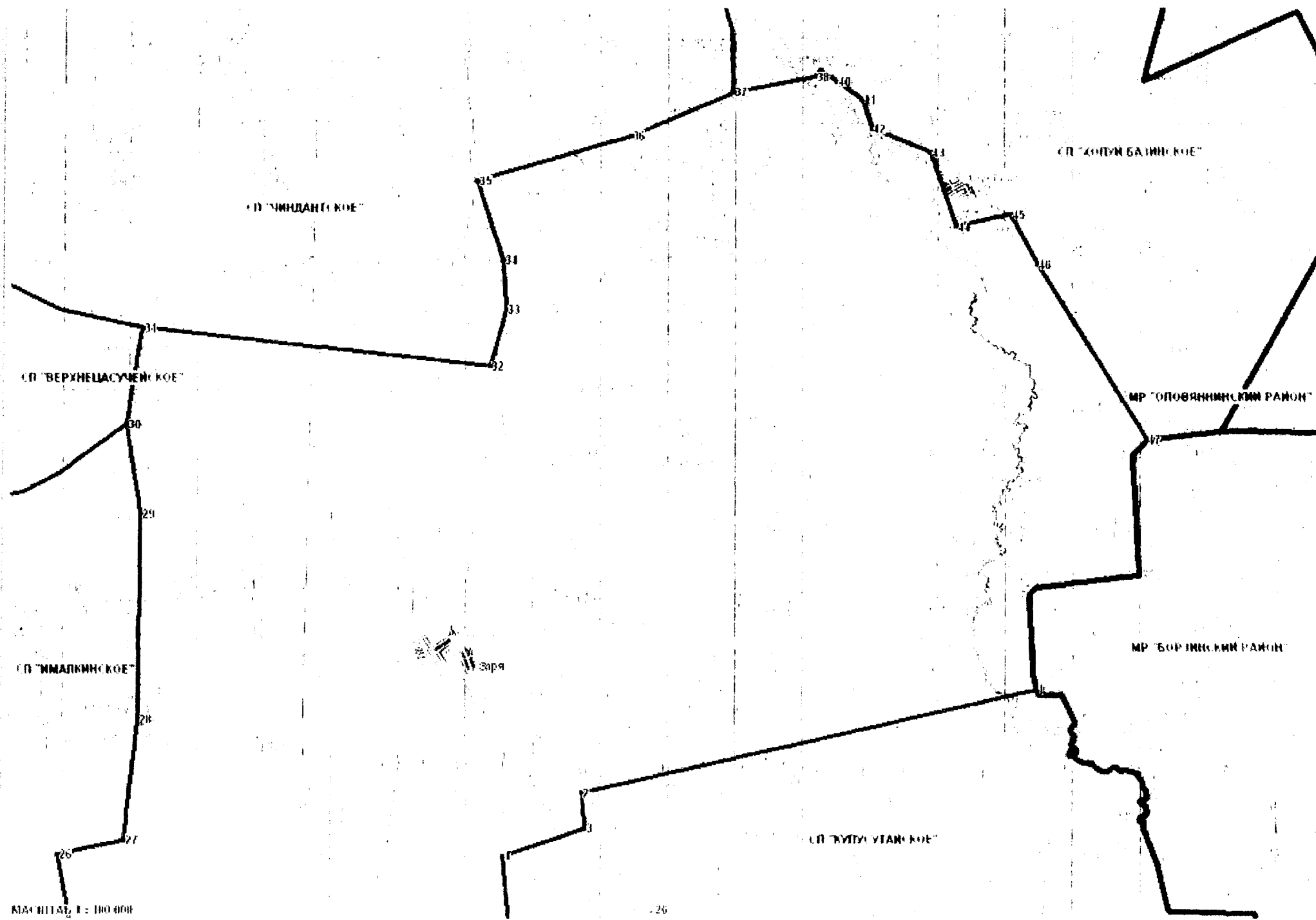
# КАРТА 20.6.1.2. СХЕМА ГРАНИЦ СЕЛЬСКОГО ПОСЕЛЕНИЯ "КУЛУСУТАЙСКОЕ"



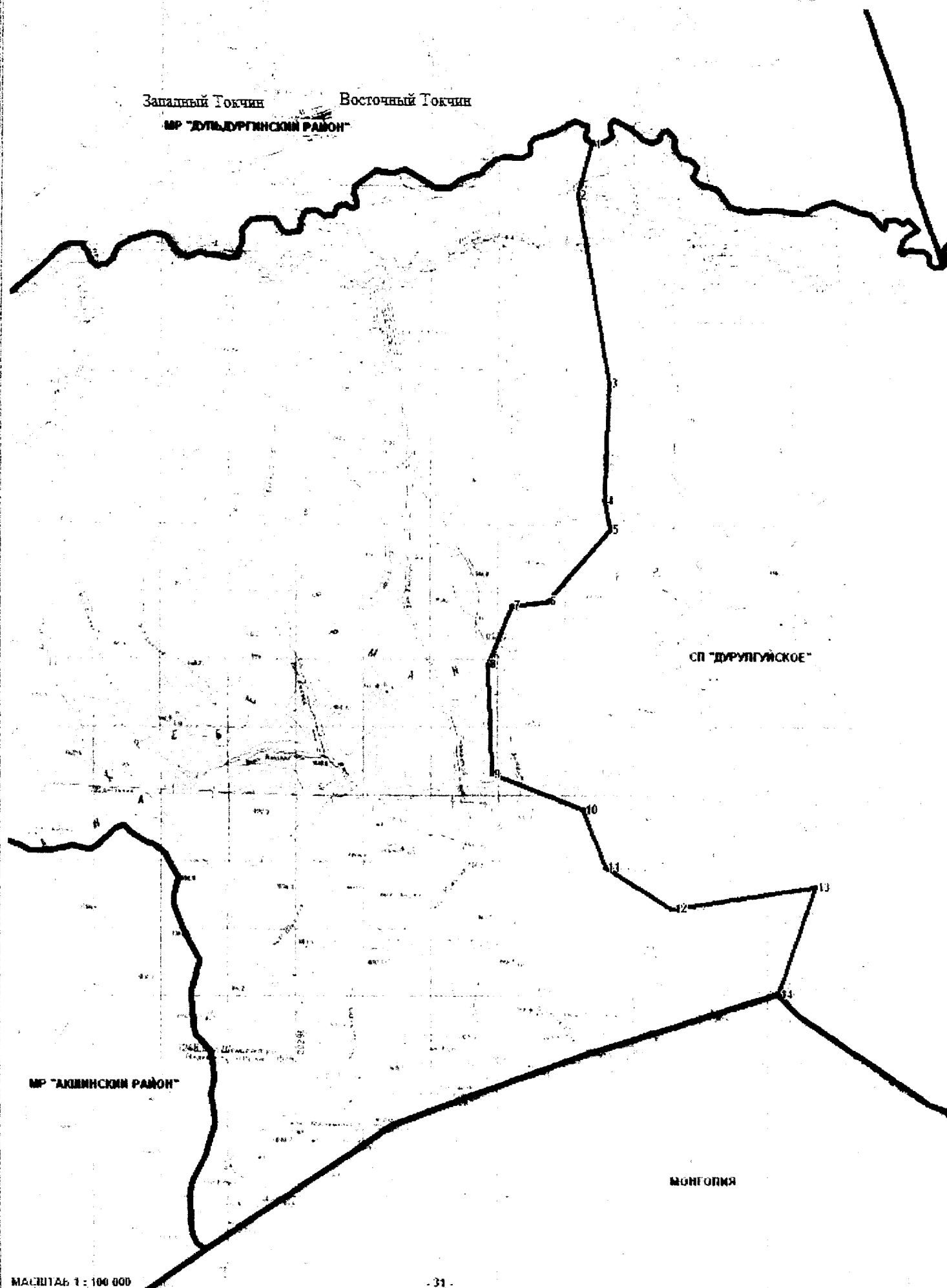
КАРТА 20.7.1.1. СХЕМА ГРАНИЦ СЕЛЬСКОГО ПОСЕЛЕНИЯ "НОВОЗОРИНСКОЕ"



# КАРТА 20.7.1.2. СХЕМА ГРАНИЦ СЕЛЬСКОГО ПОСЕЛЕНИЯ "НОВОЗОРИНСКОЕ"



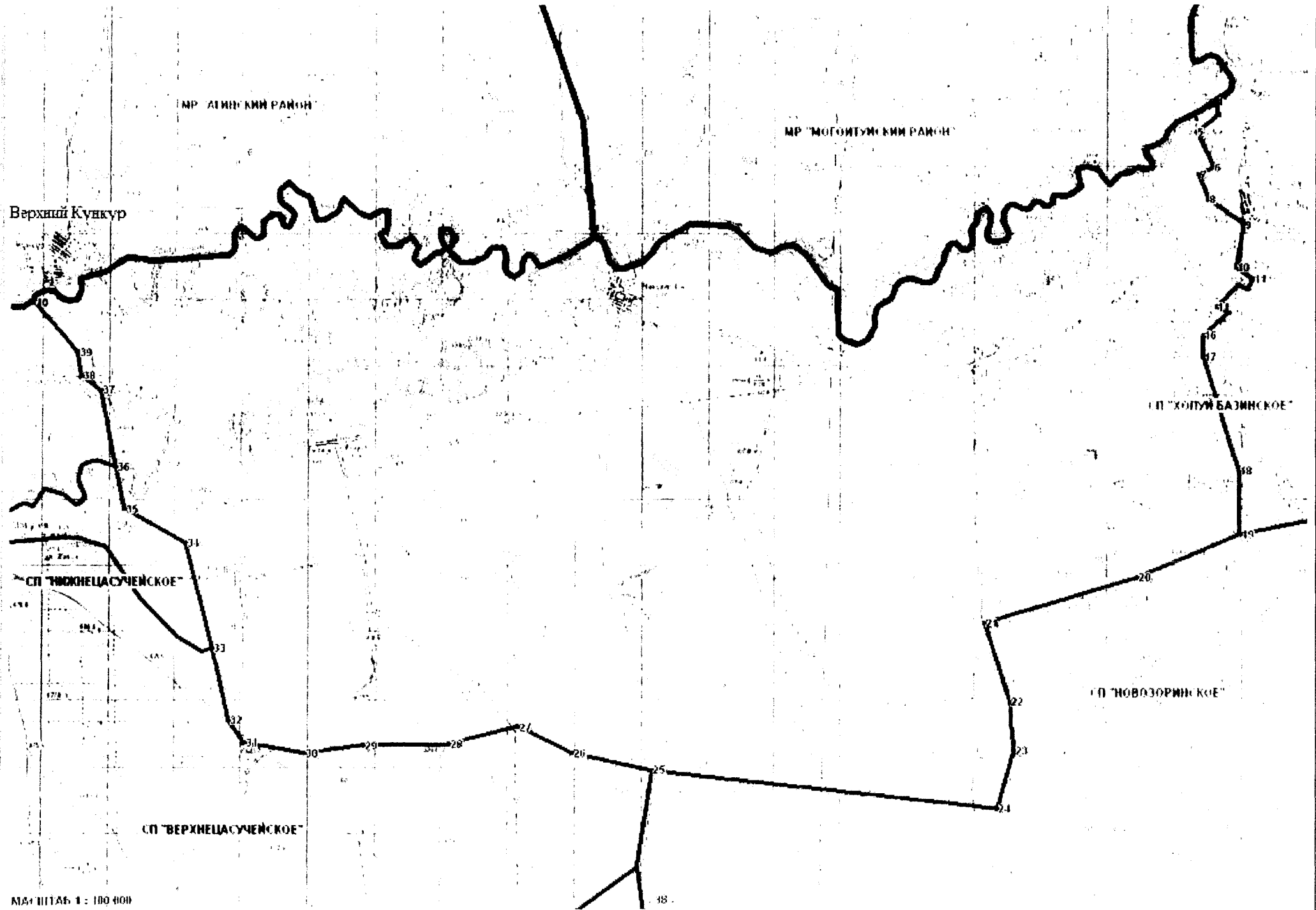
# КАРТА 20.9.1.1. СХЕМА ГРАНИЦ СЕЛЬСКОГО ПОСЕЛЕНИЯ "ТУТ-ХАЛТУЙСКОЕ"



КАРТА 20.9.1.2. СХЕМА ГРАНИЦ СЕЛЬСКОГО ПОСЕЛЕНИЯ "ТУТ-ХАЛТУИСКОЕ"

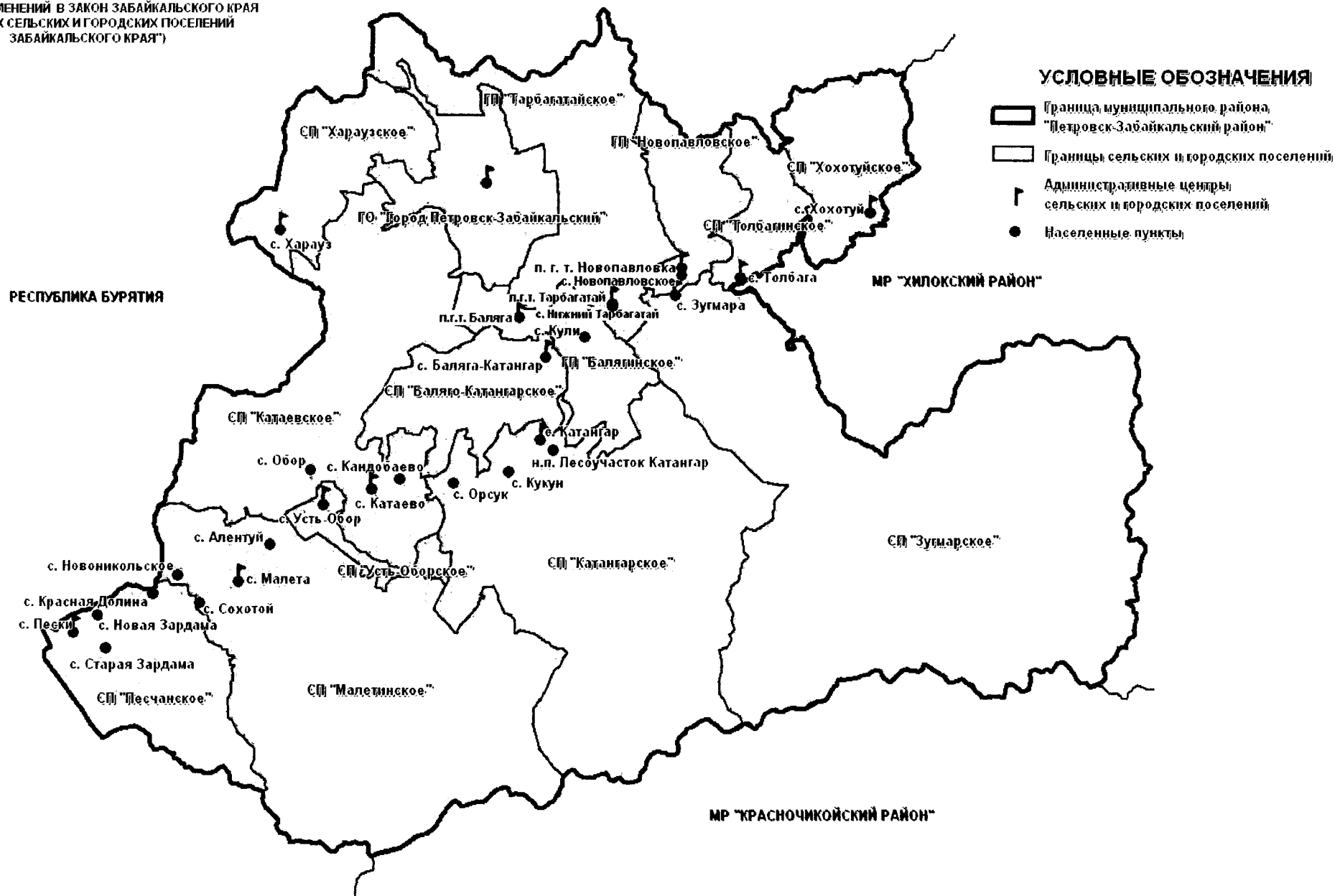


# КАРТА 20.11.1.1. СХЕМА ГРАНИЦ СЕЛЬСКОГО ПОСЕЛЕНИЯ "ЧИНДАНТСКОЕ"

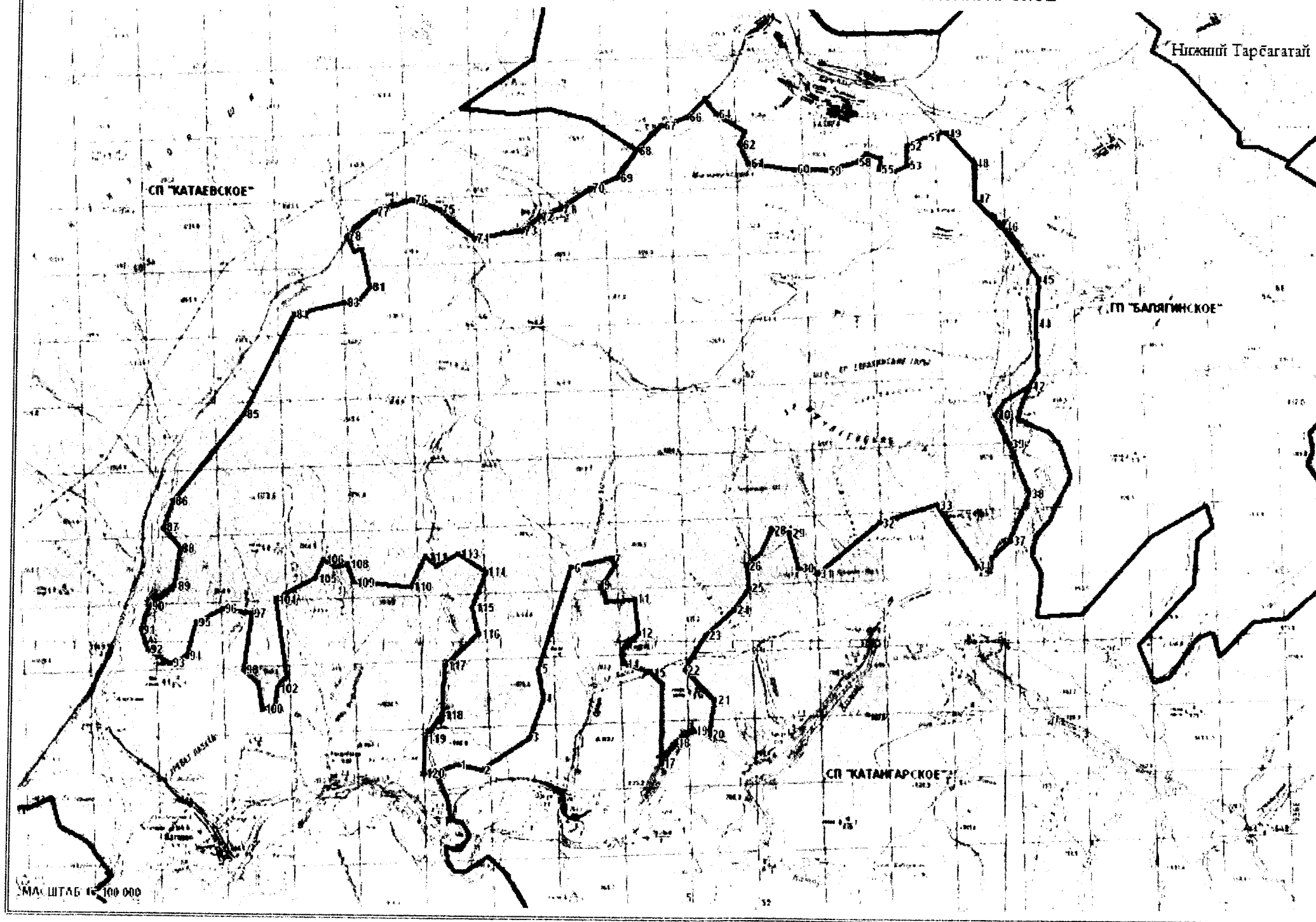


ПРИЛОЖЕНИЕ 21  
 К ЗАКОНУ ЗАБАЙКАЛЬСКОГО КРАЯ  
 "О ГРАНИЦАХ СЕЛЬСКИХ И ГОРОДСКИХ ПОСЕЛЕНИЙ  
 ЗАБАЙКАЛЬСКОГО КРАЯ"  
 (В РЕДАКЦИИ ЗАКОНА ЗАБАЙКАЛЬСКОГО КРАЯ  
 ОТ 06.10.2017 № 1520-ЗЗК  
 "О ВНЕСЕНИИ ИЗМЕНЕНИЙ В ЗАКОН ЗАБАЙКАЛЬСКОГО КРАЯ  
 "О ГРАНИЦАХ СЕЛЬСКИХ И ГОРОДСКИХ ПОСЕЛЕНИЙ  
 ЗАБАЙКАЛЬСКОГО КРАЯ")

# ОБЗОРНАЯ СХЕМА ГРАНИЦ СЕЛЬСКИХ И ГОРОДСКИХ ПОСЕЛЕНИЙ НА ТЕРРИТОРИИ МУНИЦИПАЛЬНОГО РАЙОНА "ПЕТРОВСК-ЗАБАЙКАЛЬСКИЙ РАЙОН" ЗАБАЙКАЛЬСКОГО КРАЯ

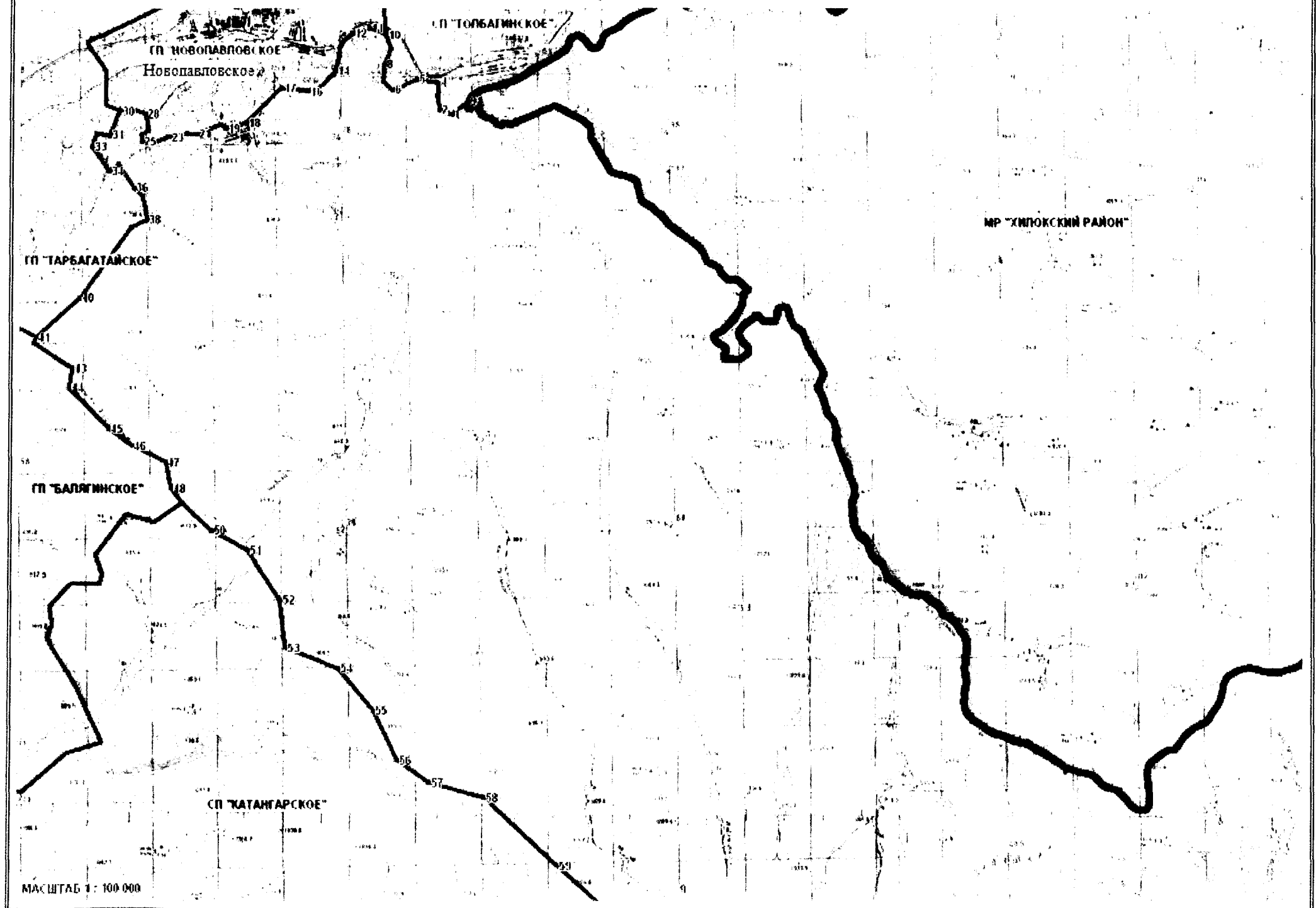


КАРТА 21.1.1.1. СХЕМА ГРАНИЦ СЕЛЬСКОГО ПОСЕЛЕНИЯ "БАЛЯГА-КАТАНГАРСКОЕ"

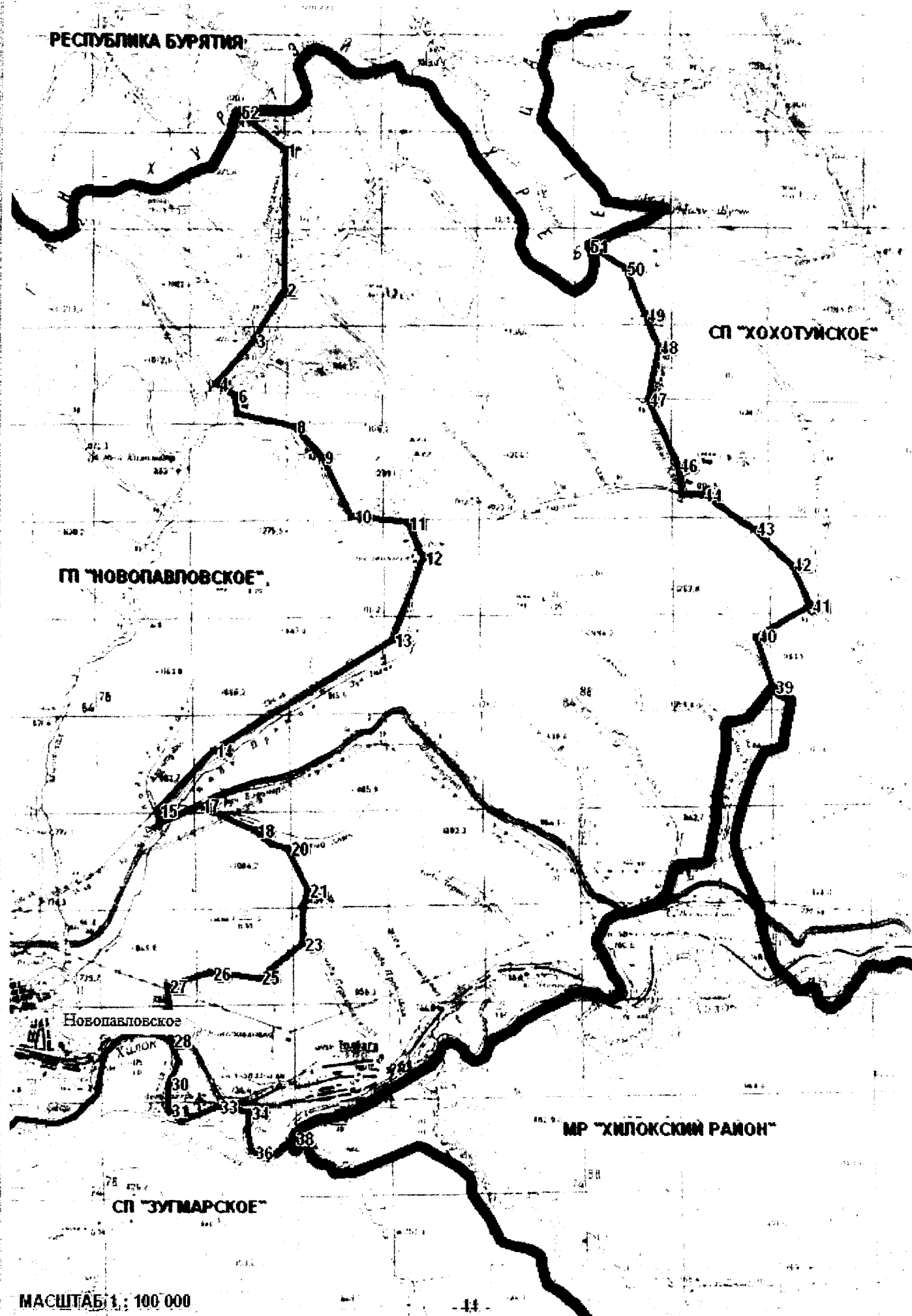




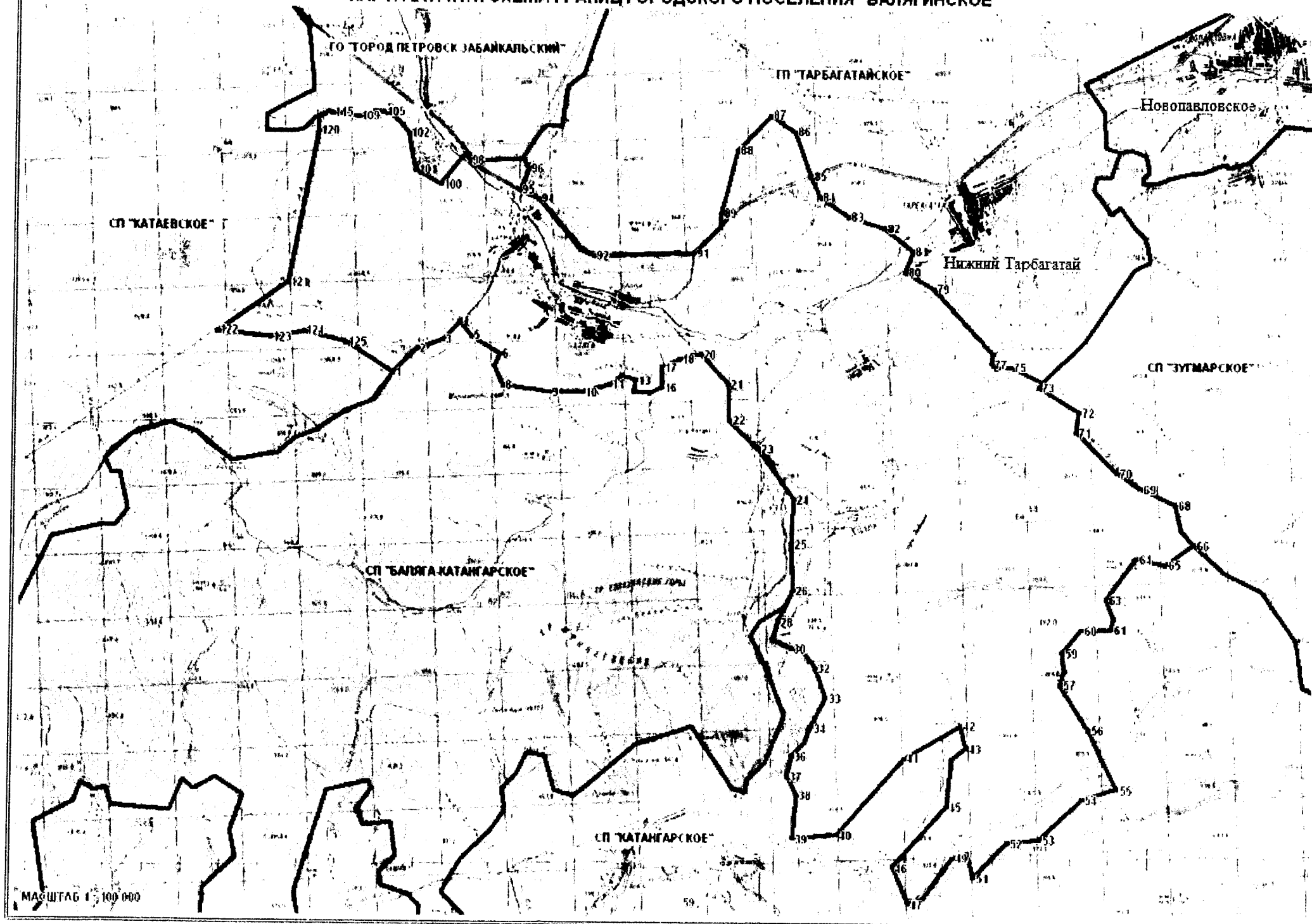
КАРТА 21.2.1.1. СХЕМА ГРАНИЦ СЕЛЬСКОГО ПОСЕЛЕНИЯ "ЗУГМАРСКОЕ"



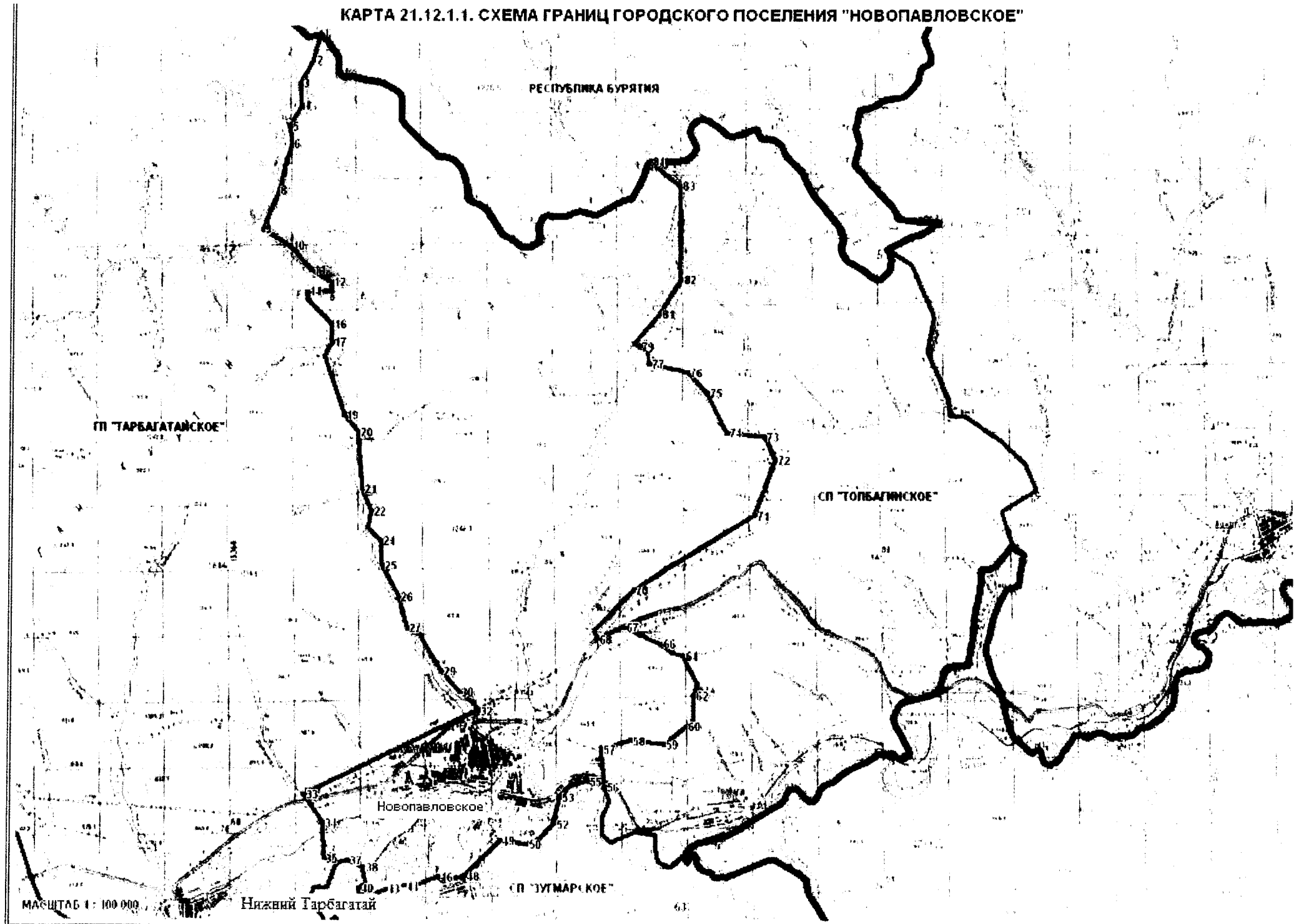
КАРТА 21.7.1.1. СХЕМА ГРАНИЦ СЕЛЬСКОГО ПОСЕЛЕНИЯ "ТОЛБАГИНСКОЕ"



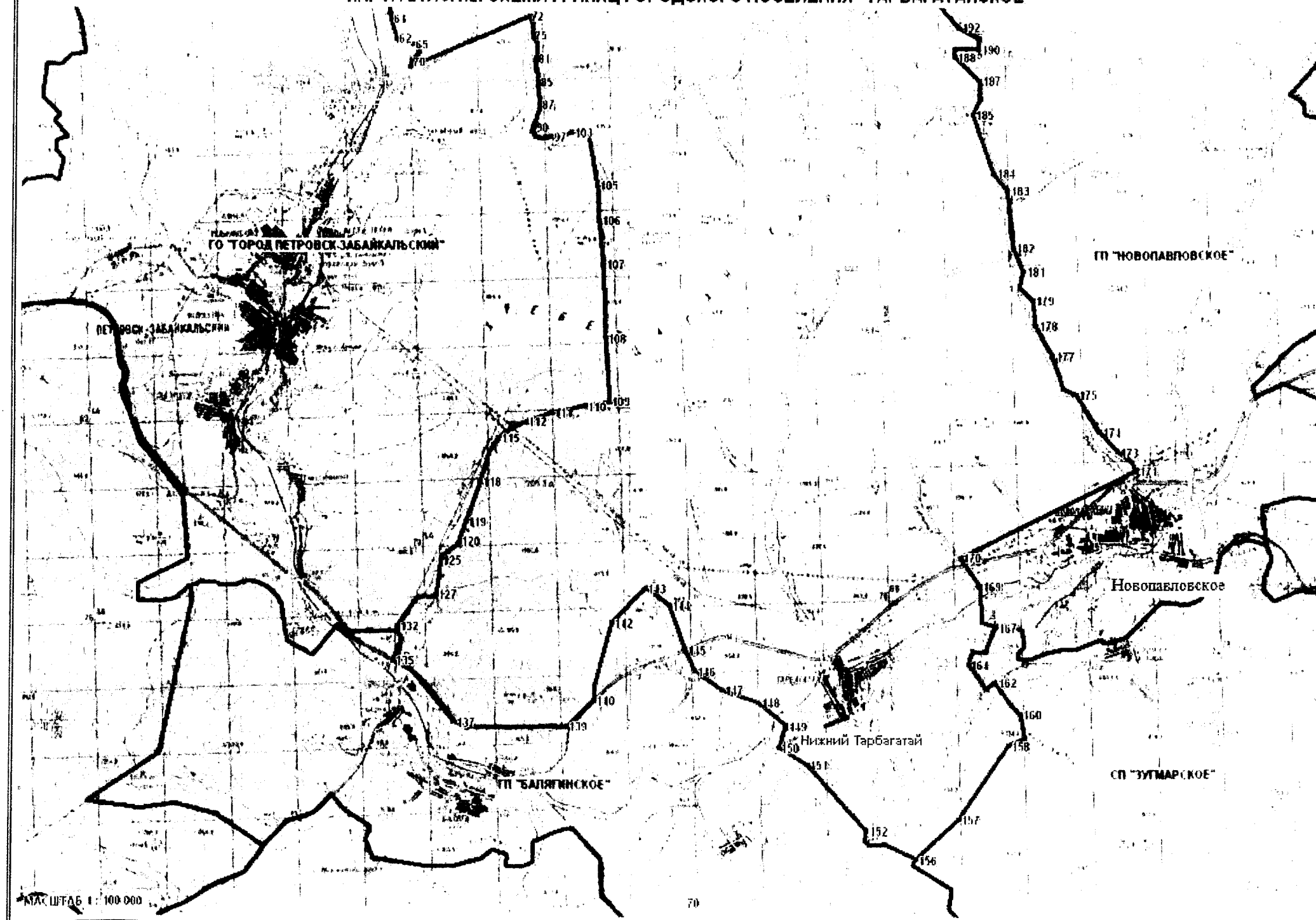
КАРТА 21.11.1.1. СХЕМА ГРАНИЦ ГОРОДСКОГО ПОСЕЛЕНИЯ "БАЛЯГИНСКОЕ"



КАРТА 21.12.1.1. СХЕМА ГРАНИЦ ГОРОДСКОГО ПОСЕЛЕНИЯ "НОВОПАВЛОВСКОЕ"



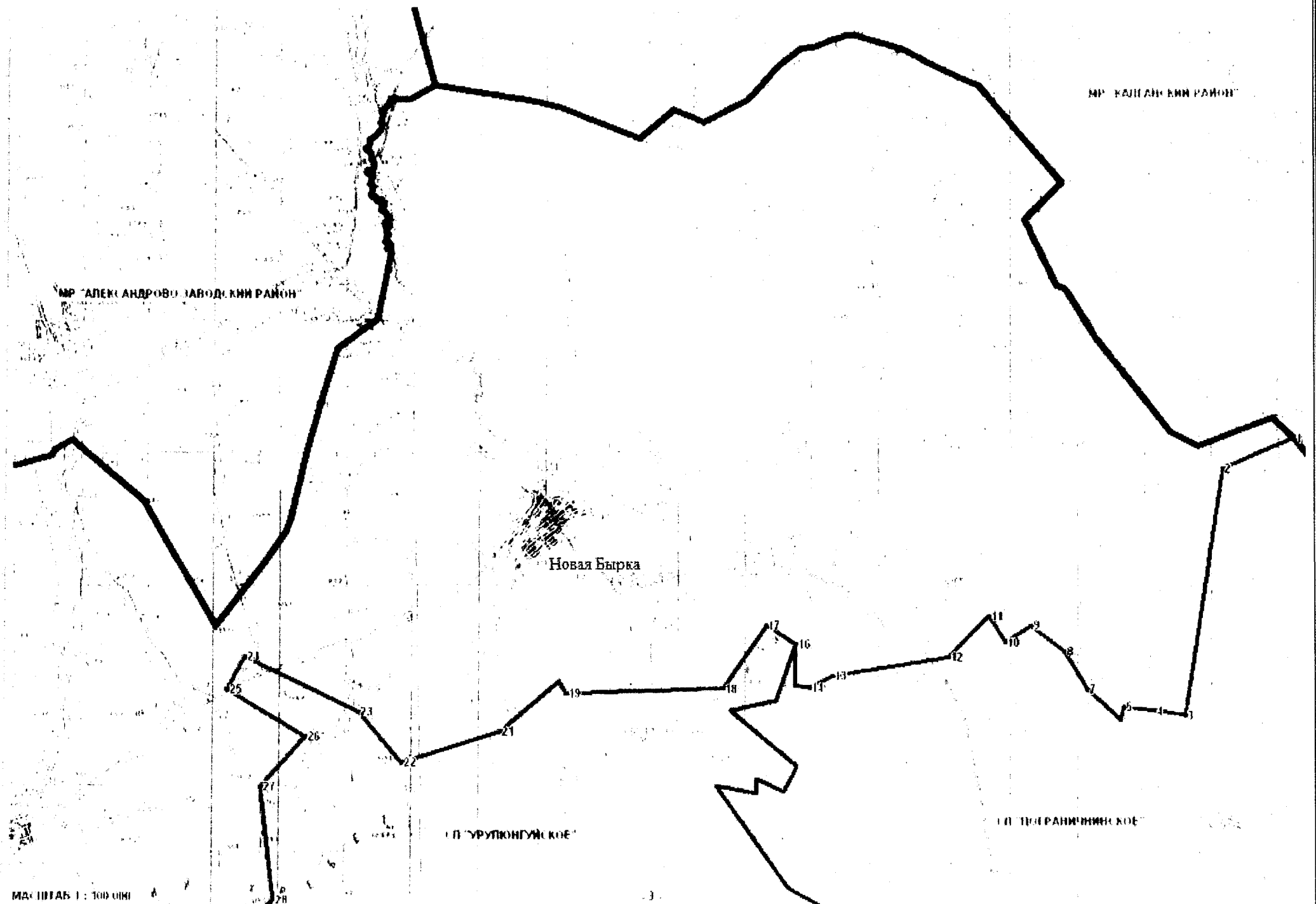
КАРТА 21.13.1.2. СХЕМА ГРАНИЦ ГОРОДСКОГО ПОСЕЛЕНИЯ "ТАРБАГАТАЙСКОЕ"



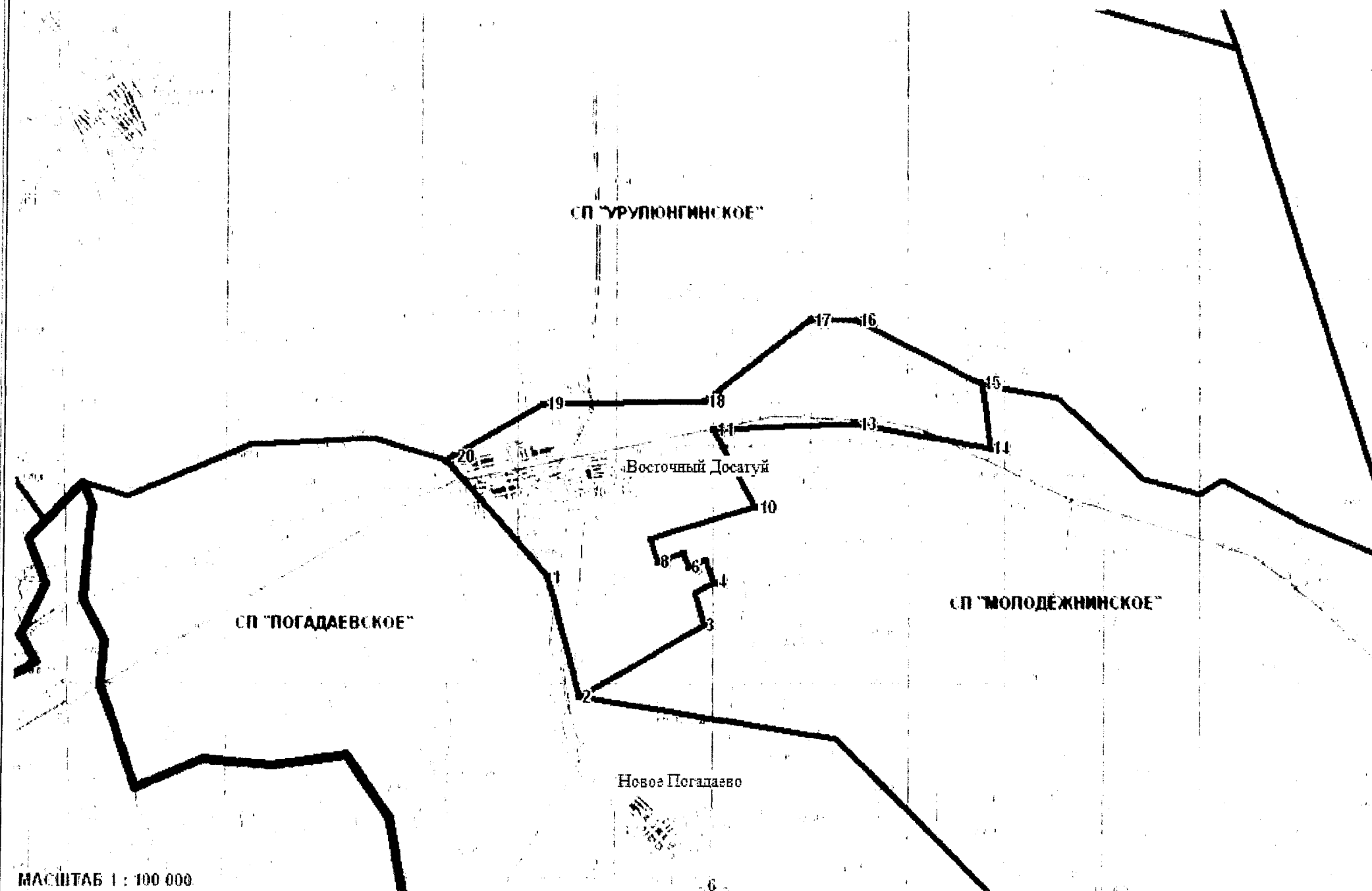
# ОБЗОРНАЯ СХЕМА ГРАНИЦ СЕЛЬСКИХ И ГОРОДСКИХ ПОСЕЛЕНИЙ НА ТЕРРИТОРИИ МУНИЦИПАЛЬНОГО РАЙОНА "ПРИАРГУНСКИЙ РАЙОН" ЗАБАЙКАЛЬСКОГО КРАЯ



КАРТА 22.1.1.1. СХЕМА ГРАНИЦ СЕЛЬСКОГО ПОСЕЛЕНИЯ "БЫРКИНСКОЕ"

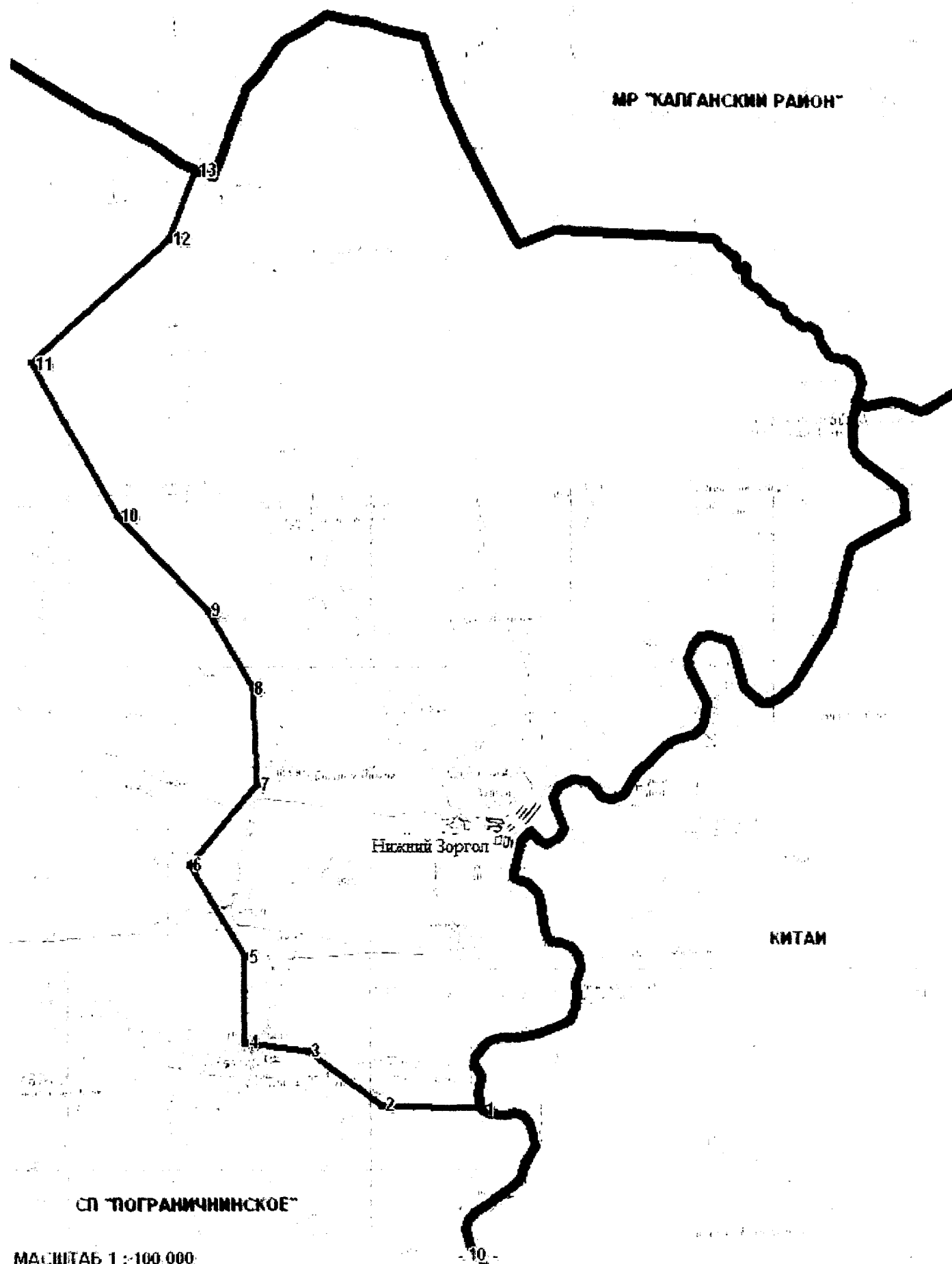


КАРТА 22.2.1.1. СХЕМА ГРАНИЦ СЕЛЬСКОГО ПОСЕЛЕНИЯ "ДОСАТУЙСКОЕ"

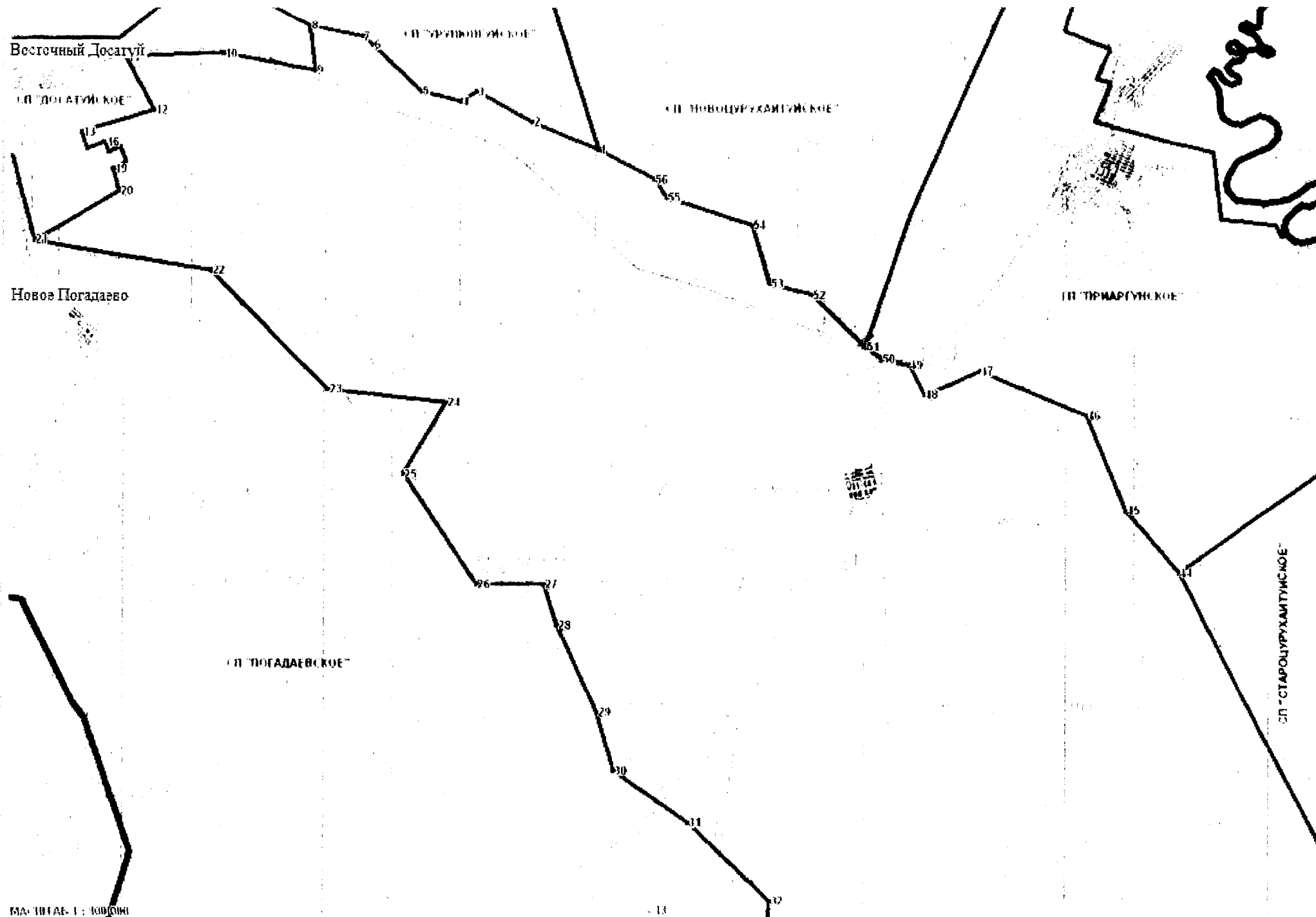




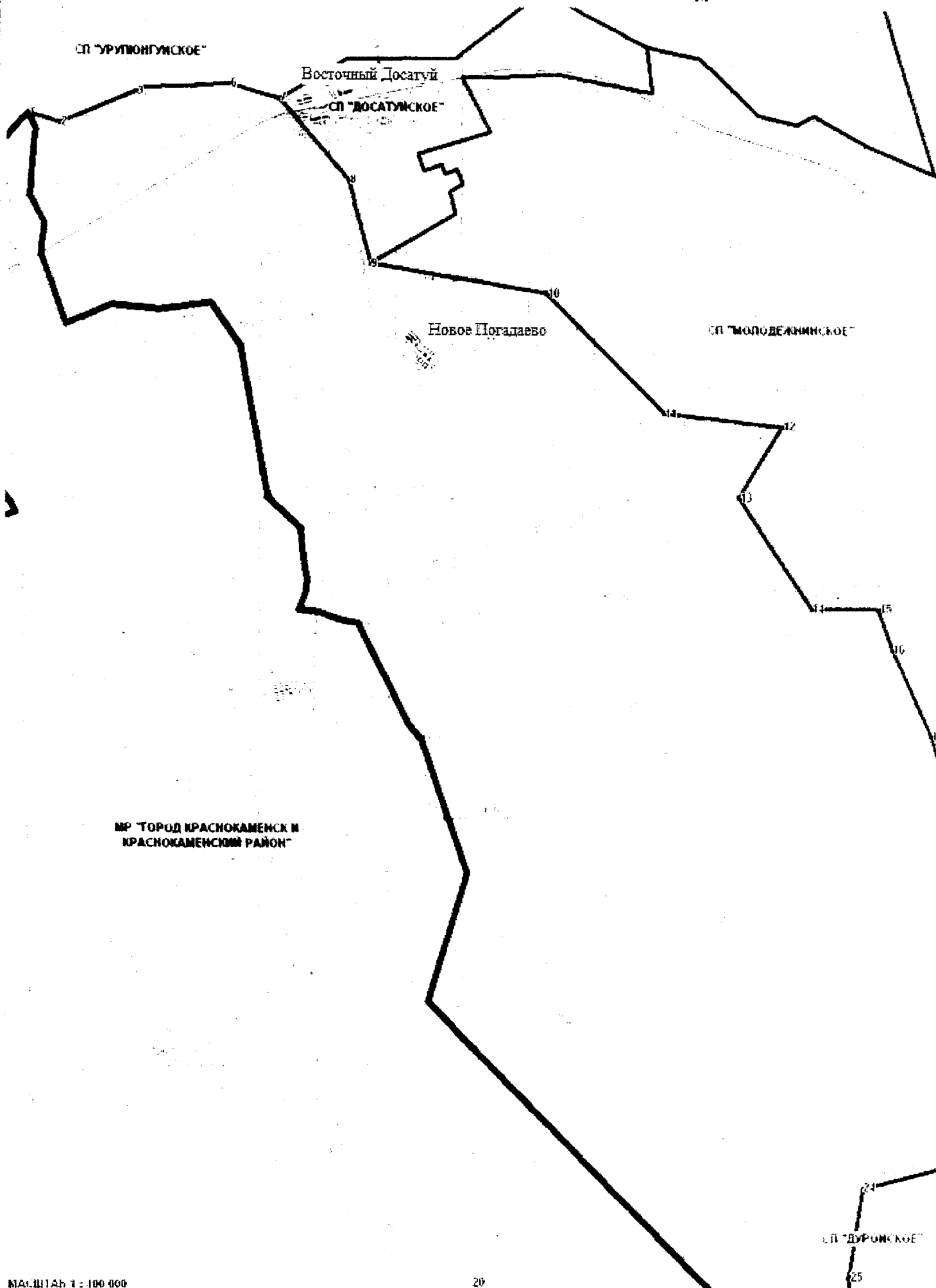
КАРТА 22.4.1.1. СХЕМА ГРАНИЦ СЕЛЬСКОГО ПОСЕЛЕНИЯ "ЗОРГОЛЬСКОЕ"



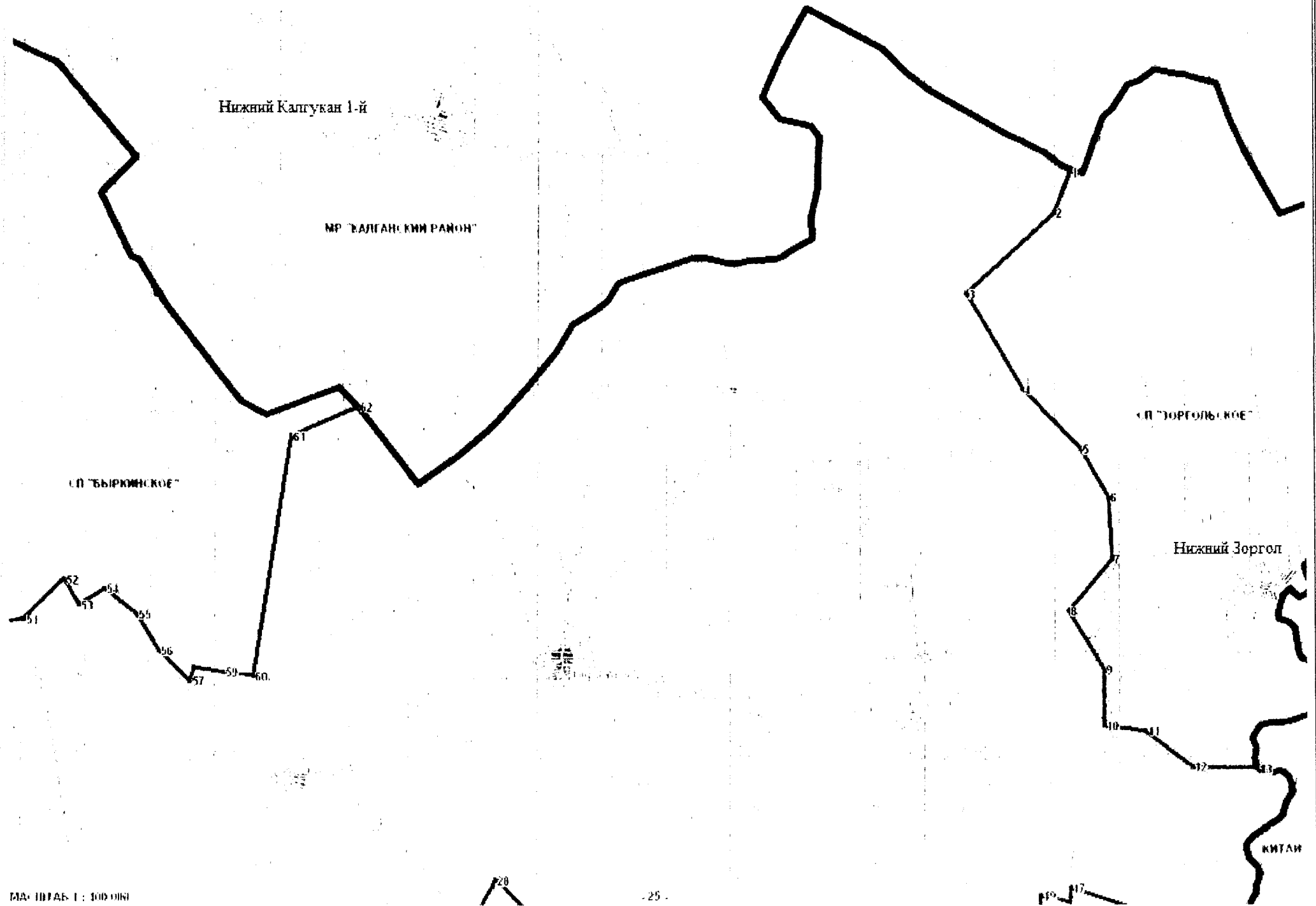
# КАРТА 22.5.1.1. СХЕМА ГРАНИЦ СЕЛЬСКОГО ПОСЕЛЕНИЯ "МОЛОДЁЖНИНСКОЕ"



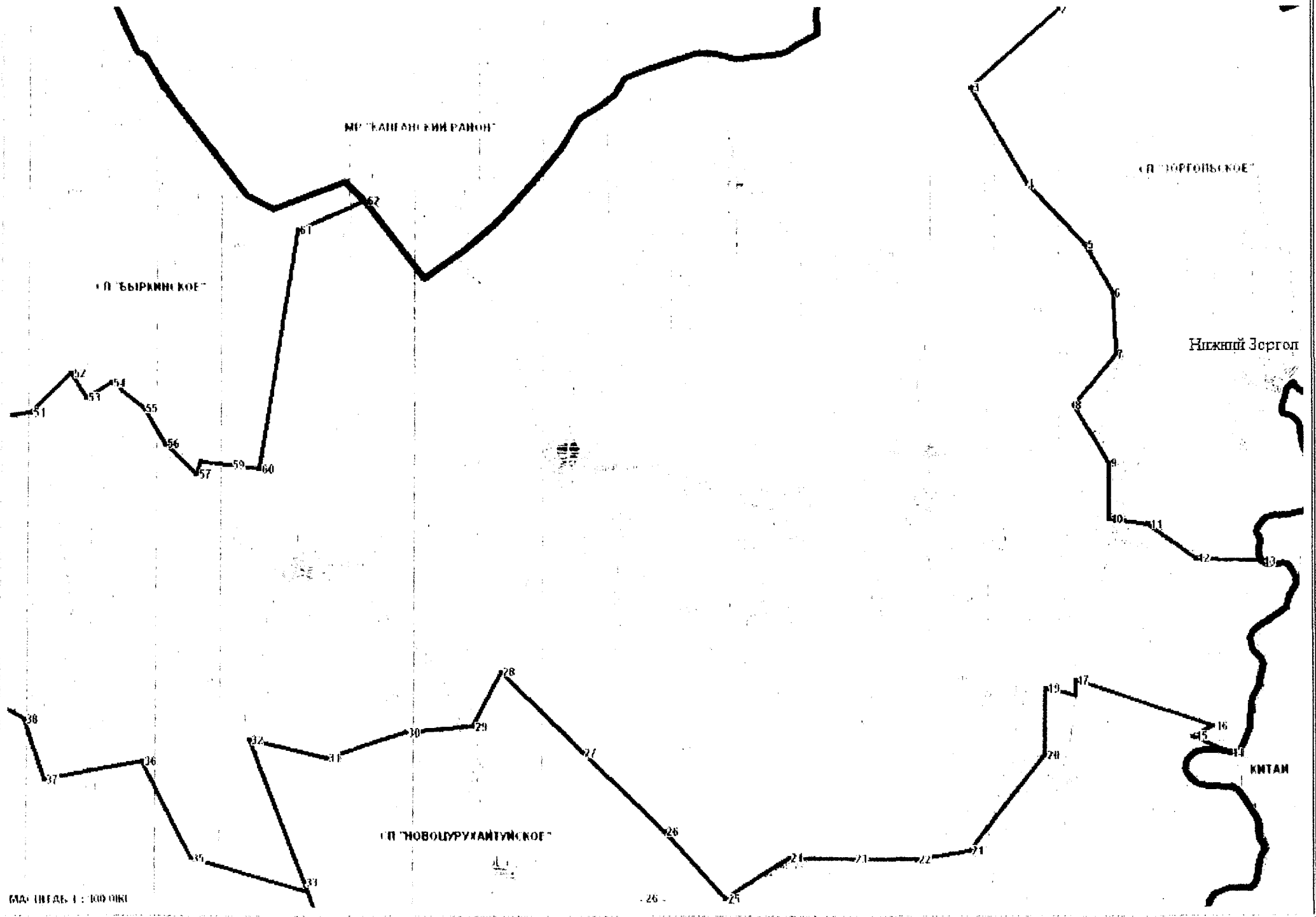
КАРТА 22.7.1.1. СХЕМА ГРАНИЦ СЕЛЬСКОГО ПОСЕЛЕНИЯ "ПОГАДАЕВСКОЕ"



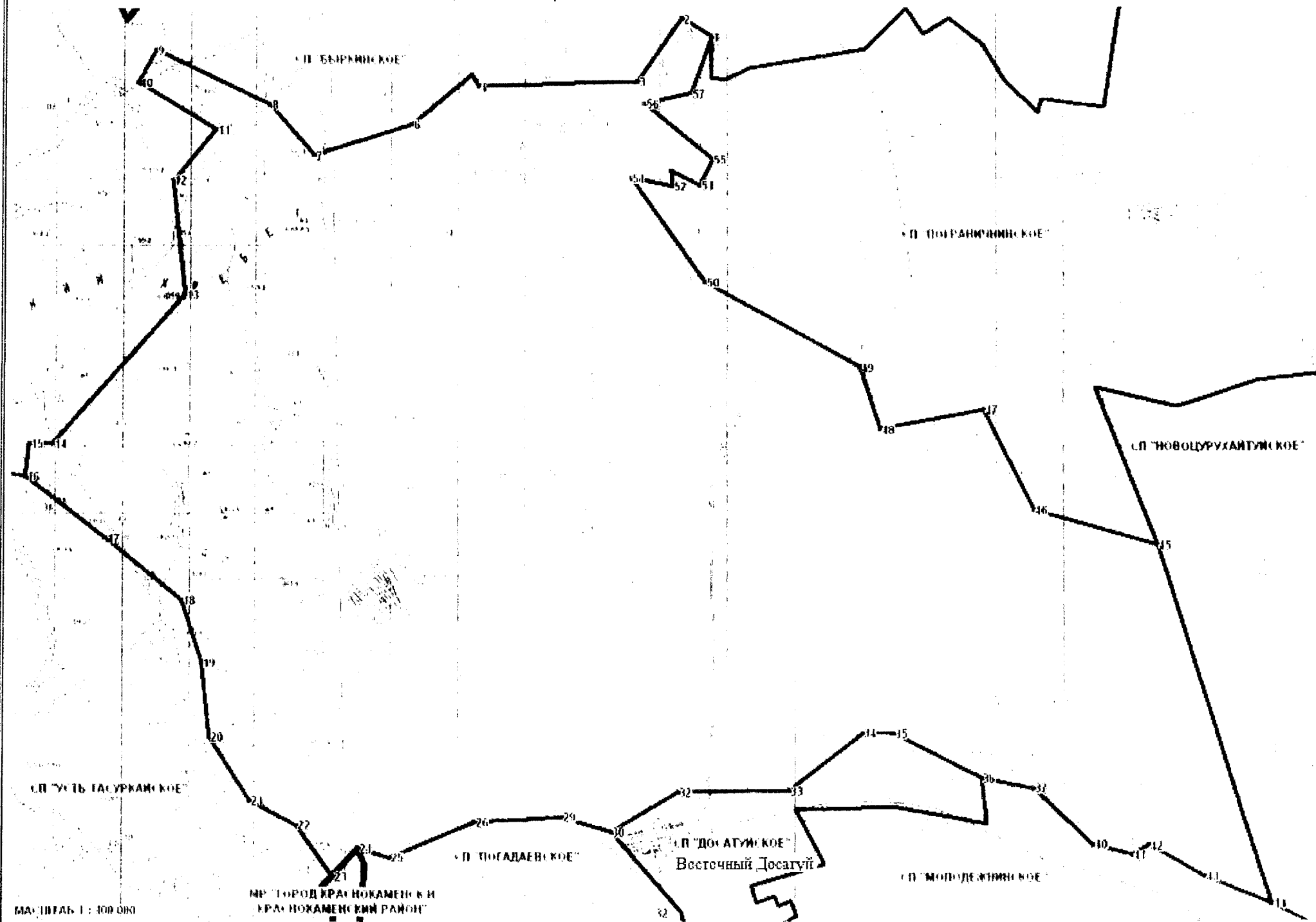
# КАРТА 22.8.1.1. СХЕМА ГРАНИЦ СЕЛЬСКОГО ПОСЕЛЕНИЯ "ПОГРАНИЧНИНСКОЕ"



КАРТА 22.8.1.2. СХЕМА ГРАНИЦ СЕЛЬСКОГО ПОСЕЛЕНИЯ "ПОГРАНИЧНИНСКОЕ"

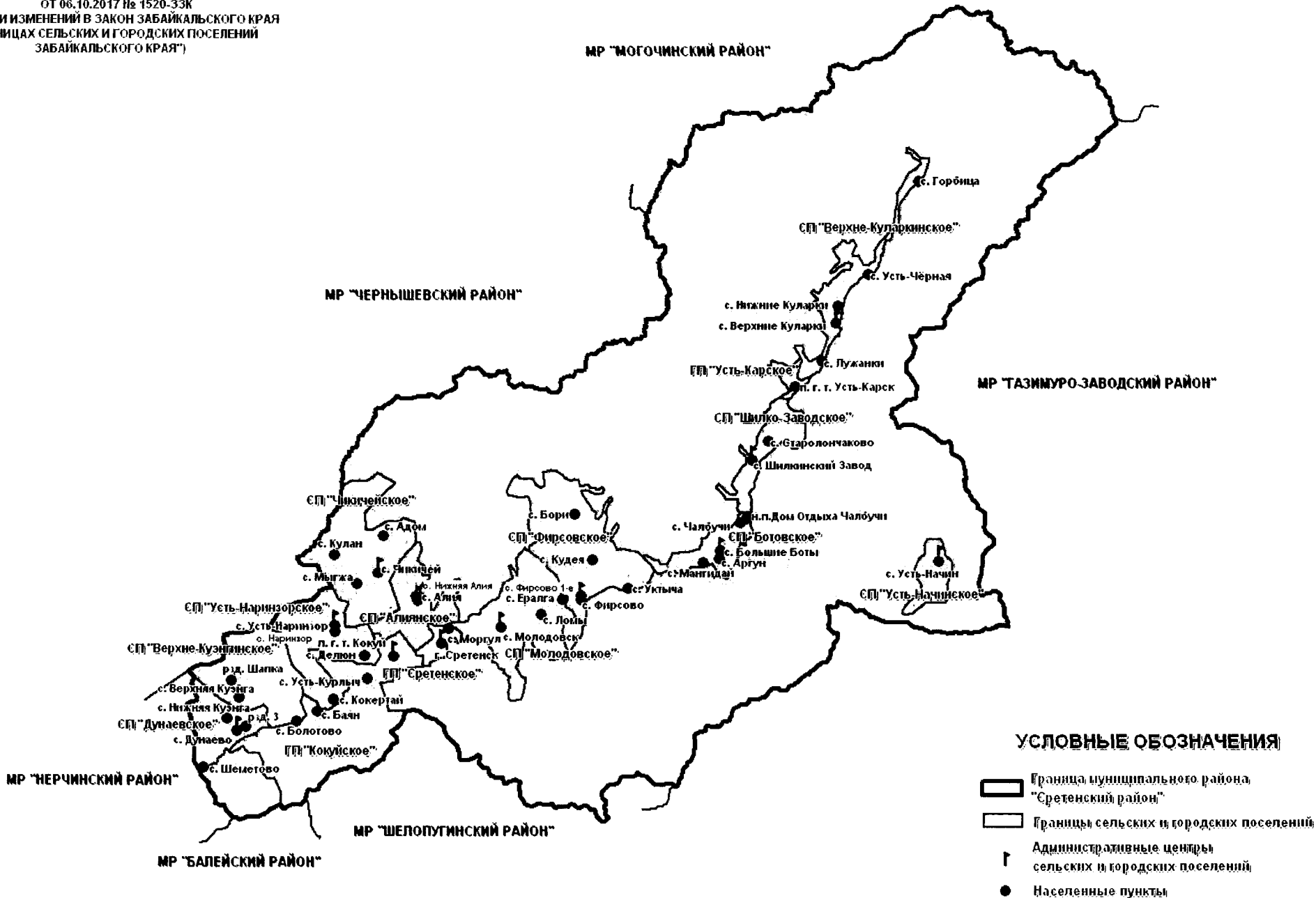


# КАРТА 22.10.1.1. СХЕМА ГРАНИЦ СЕЛЬСКОГО ПОСЕЛЕНИЯ "УРУЛЮНГУЙСКОЕ"



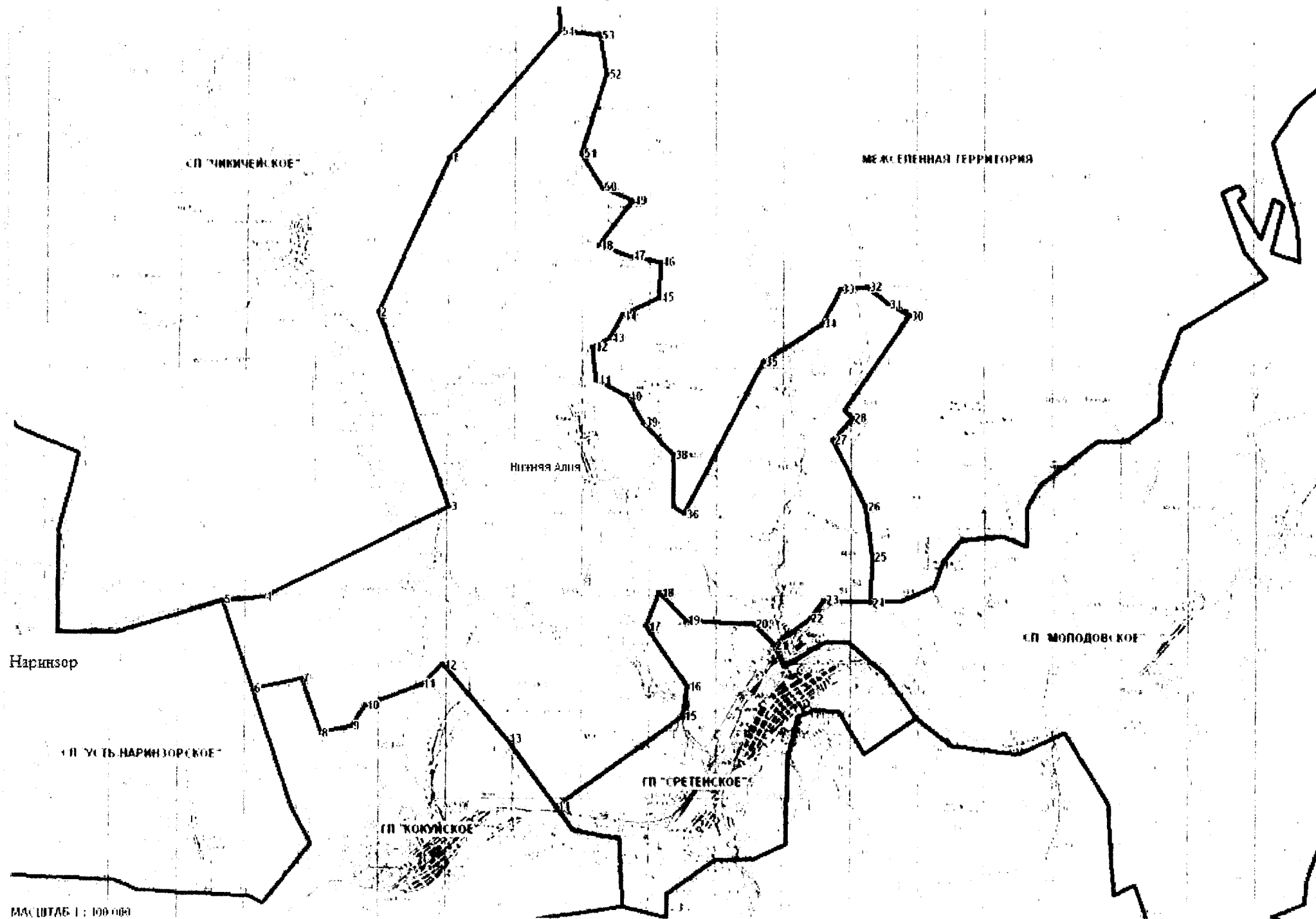
**"О ВНЕСЕНИИ ИЗМЕНЕНИЙ В ЗАКОН ЗАБАЙКАЛЬСКОГО КРАЯ  
"О ГРАНИЦАХ СЕЛЬСКИХ И ГОРОДСКИХ ПОСЕЛЕНИЙ  
ЗАБАЙКАЛЬСКОГО КРАЯ")**

## ОБЗОРНАЯ СХЕМА ГРАНИЦ СЕЛЬСКИХ И ГОРОДСКИХ ПОСЕЛЕНИЙ НА ТЕРРИТОРИИ МУНИЦИПАЛЬНОГО РАЙОНА "СРЕТЕНСКИЙ РАЙОН" ЗАБАЙКАЛЬСКОГО КРАЯ



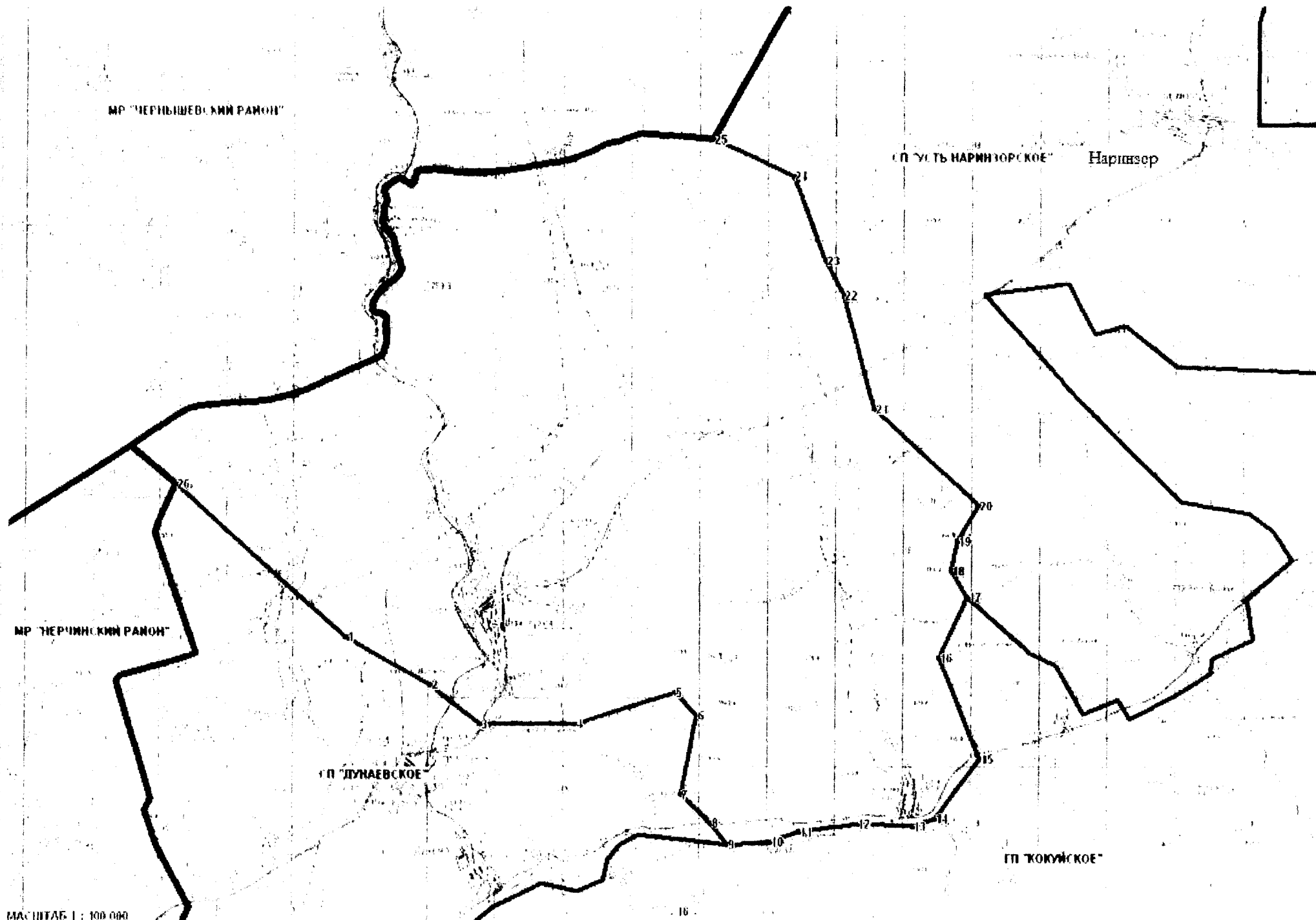
МАСШТАБ 1 : 800 000

# КАРТА 23.1.1.1.СХЕМА ГРАНИЦ СЕЛЬСКОГО ПОСЕЛЕНИЯ "АЛИЯНСКОЕ"



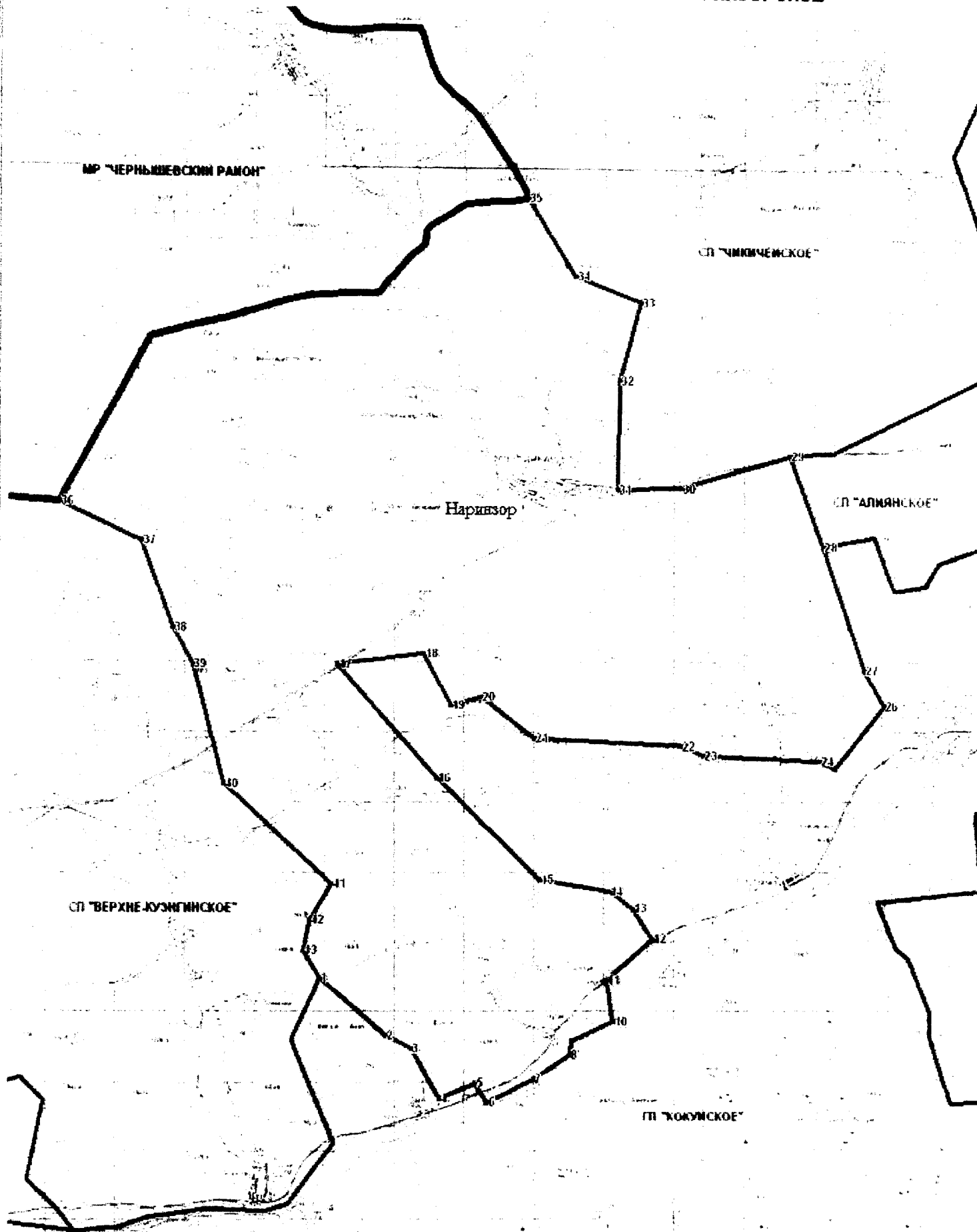


**КАРТА 23.4.1.1.СХЕМА ГРАНИЦ СЕЛЬСКОГО ПОСЕЛЕНИЯ "ВЕРХНЕ-КУЗНГИНСКОЕ"**

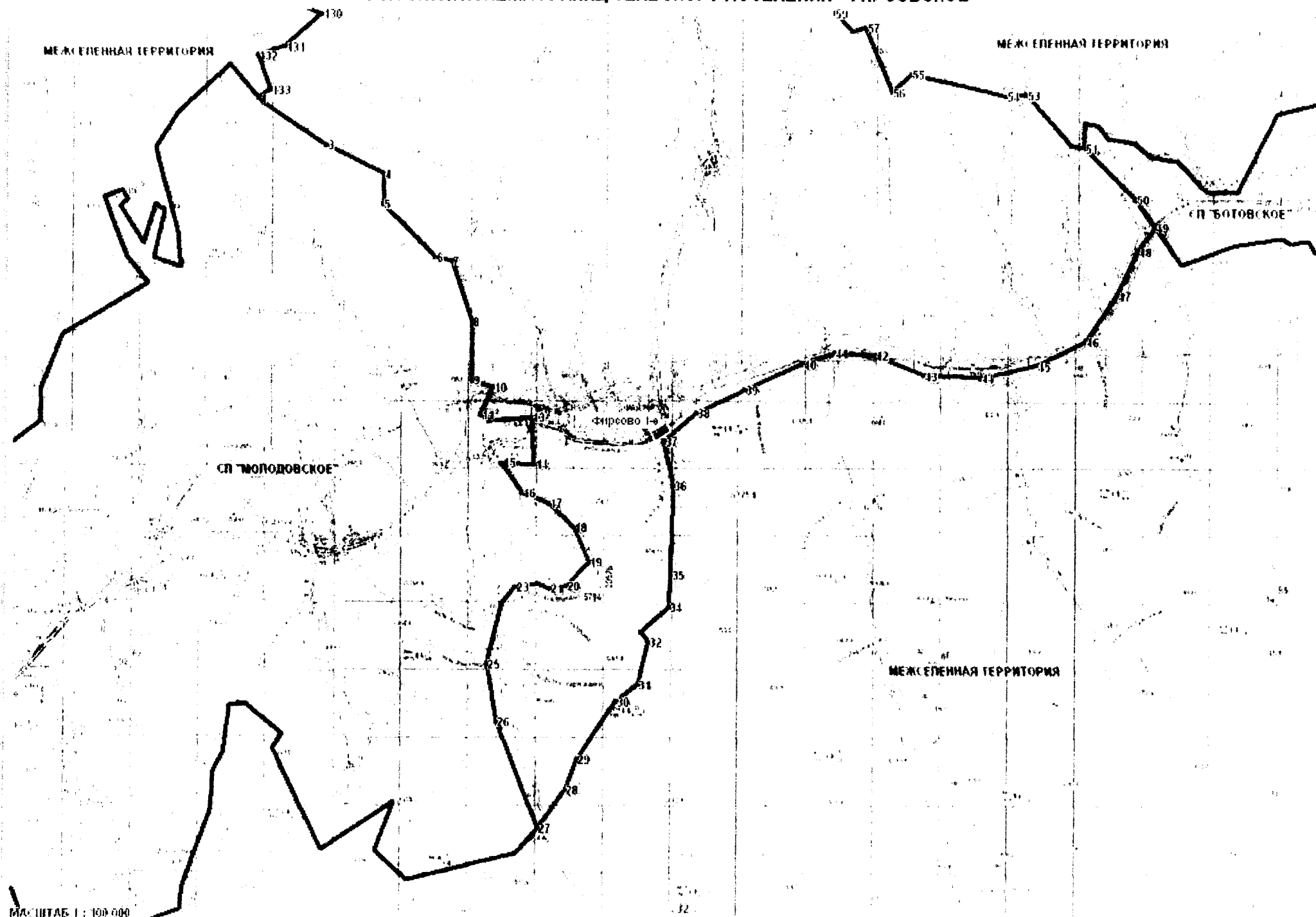


МАСШТАБ 1 : 100 000

КАРТА 23.7.1.1.СХЕМА ГРАНИЦ СЕЛЬСКОГО ПОСЕЛЕНИЯ "УСТЬ-НАРИНЗОРСКОЕ"

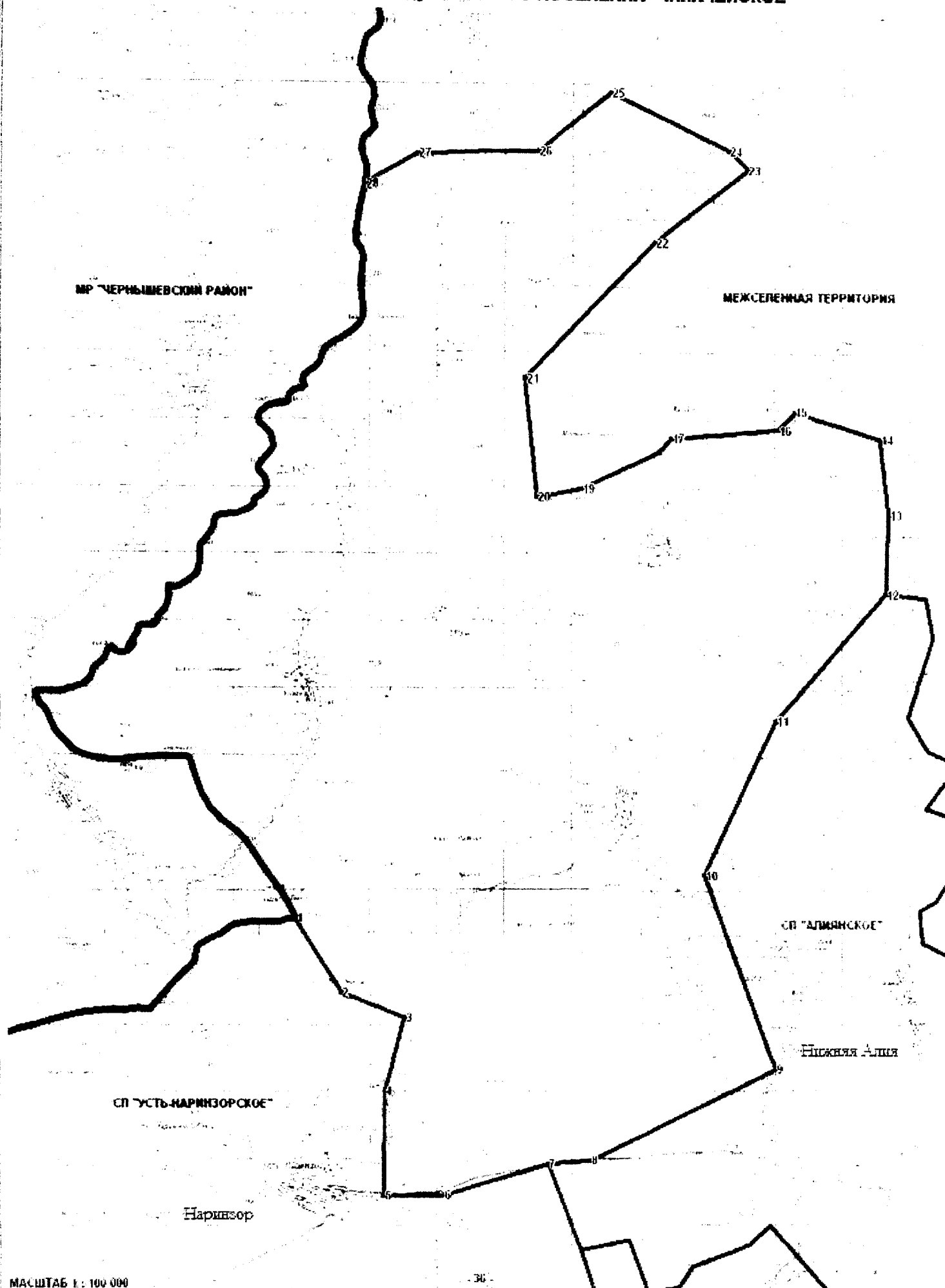


# КАРТА 23.9.1.1.СХЕМА ГРАНИЦ СЕЛЬСКОГО ПОСЕЛЕНИЯ "ФИРСОВСКОЕ"

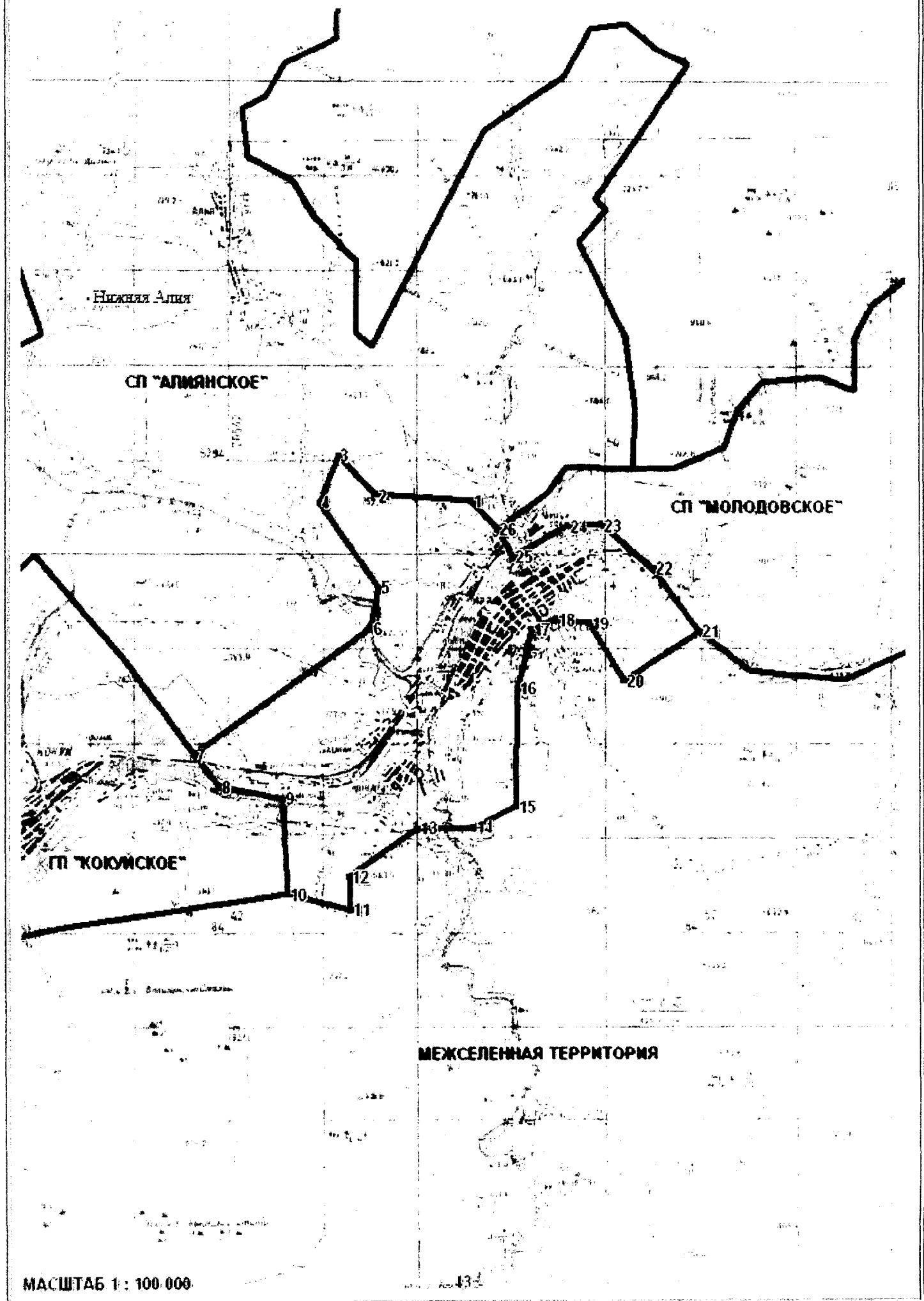


МАСШТАБ 1 : 100 000

КАРТА 23.10.1.1.СХЕМА ГРАНИЦ СЕЛЬСКОГО ПОСЕЛЕНИЯ "ЧИКИЧЕЙСКОЕ"

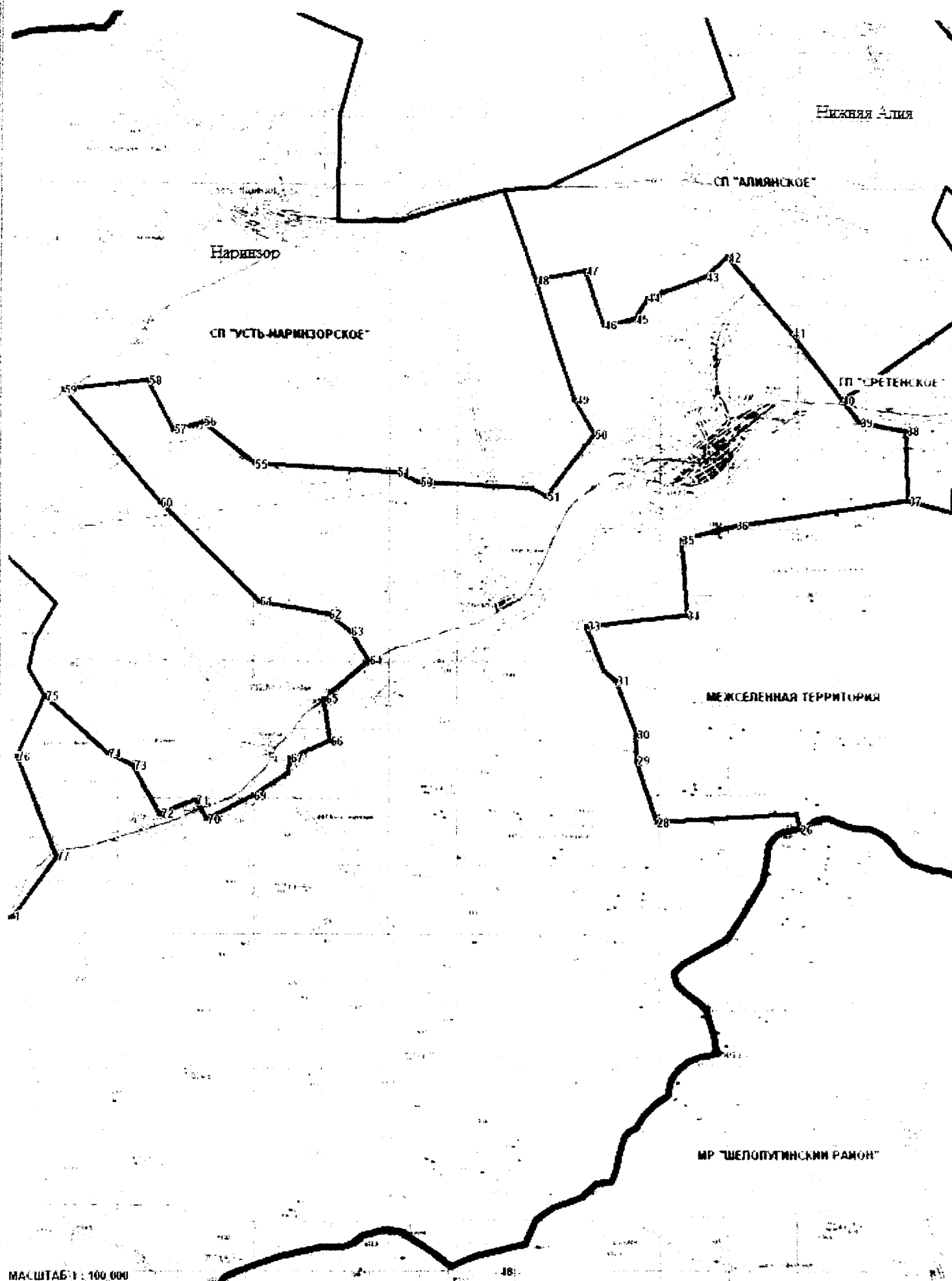


КАРТА 23.12.1.1. СХЕМА ГРАНИЦ ГОРОДСКОГО ПОСЕЛЕНИЯ "СРЕТЕНСКОЕ"



МАСШТАБ 1 : 100 000

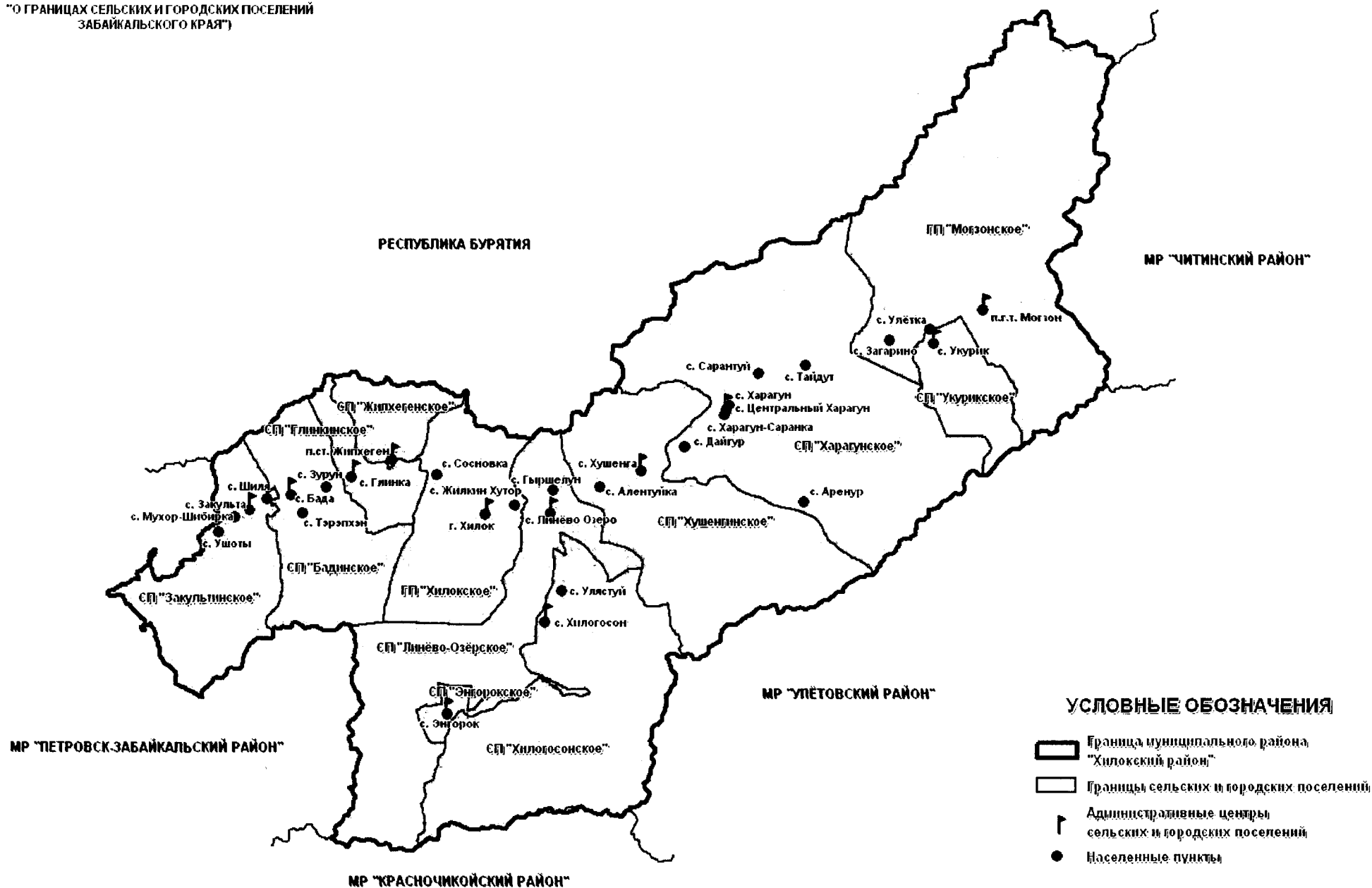
# КАРТА 23.13.1.2.СХЕМА ГРАНИЦ ГОРОДСКОГО ПОСЕЛЕНИЯ "КОКУЙСКОЕ"



МАСШТАБ 1:100 000

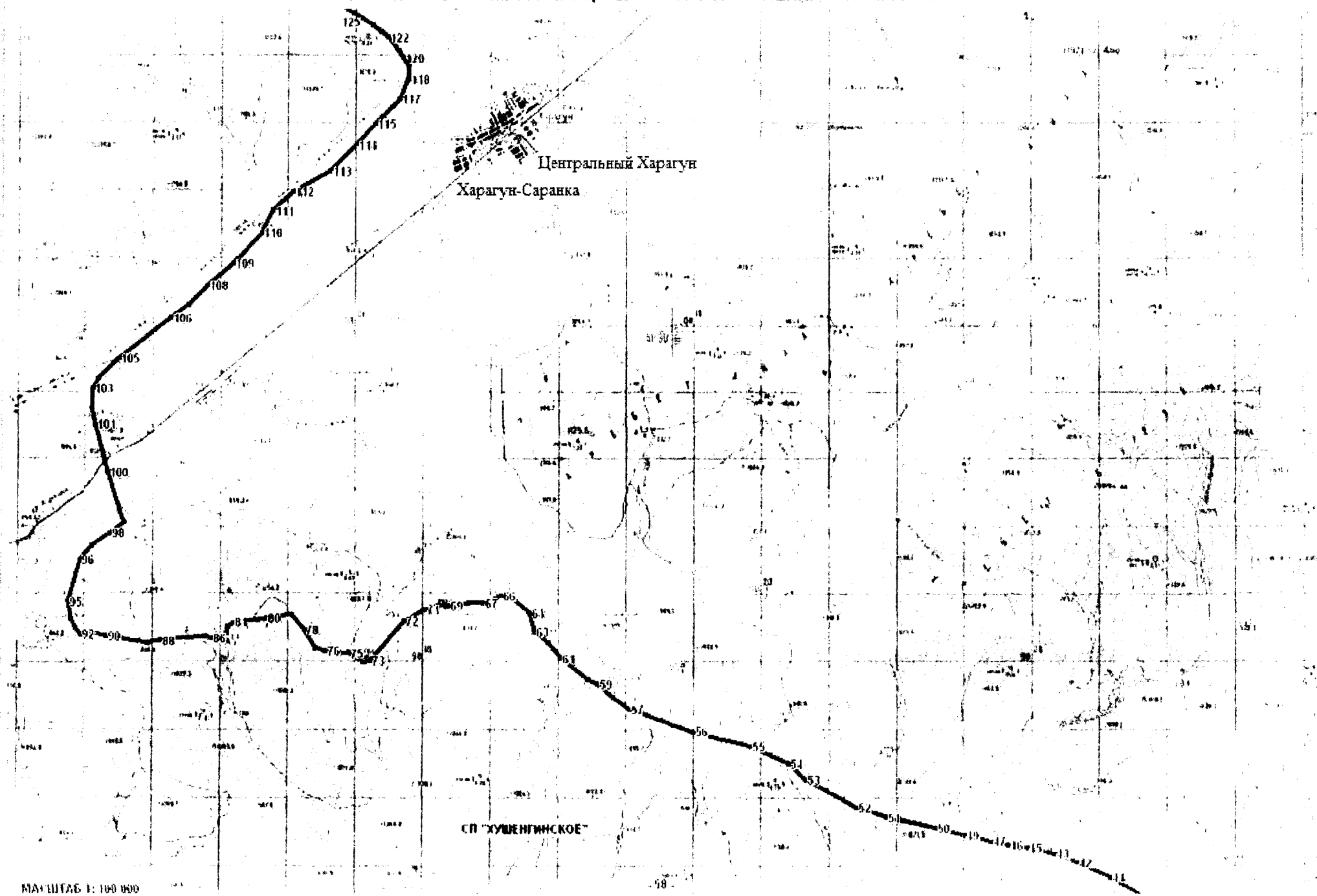
ПРИЛОЖЕНИЕ 27  
 К ЗАКОНУ ЗАБАЙКАЛЬСКОГО КРАЯ  
 "О ГРАНИЦАХ СЕЛЬСКИХ И ГОРОДСКИХ ПОСЕЛЕНИЙ  
 ЗАБАЙКАЛЬСКОГО КРАЯ"  
 (В РЕДАКЦИИ ЗАКОНА ЗАБАЙКАЛЬСКОГО КРАЯ  
 ОТ 06.10.2017 № 1520-ЗЗК  
 "О ВНЕСЕНИИ ИЗМЕНЕНИЙ В ЗАКОН ЗАБАЙКАЛЬСКОГО КРАЯ  
 "О ГРАНИЦАХ СЕЛЬСКИХ И ГОРОДСКИХ ПОСЕЛЕНИЙ  
 ЗАБАЙКАЛЬСКОГО КРАЯ")

# ОБЗОРНАЯ СХЕМА ГРАНИЦ СЕЛЬСКИХ И ГОРОДСКИХ ПОСЕЛЕНИЙ НА ТЕРРИТОРИИ МУНИЦИПАЛЬНОГО РАЙОНА "ХИЛОКСКИЙ РАЙОН" ЗАБАЙКАЛЬСКОГО КРАЯ



МАСШТАБ 1 : 800 000

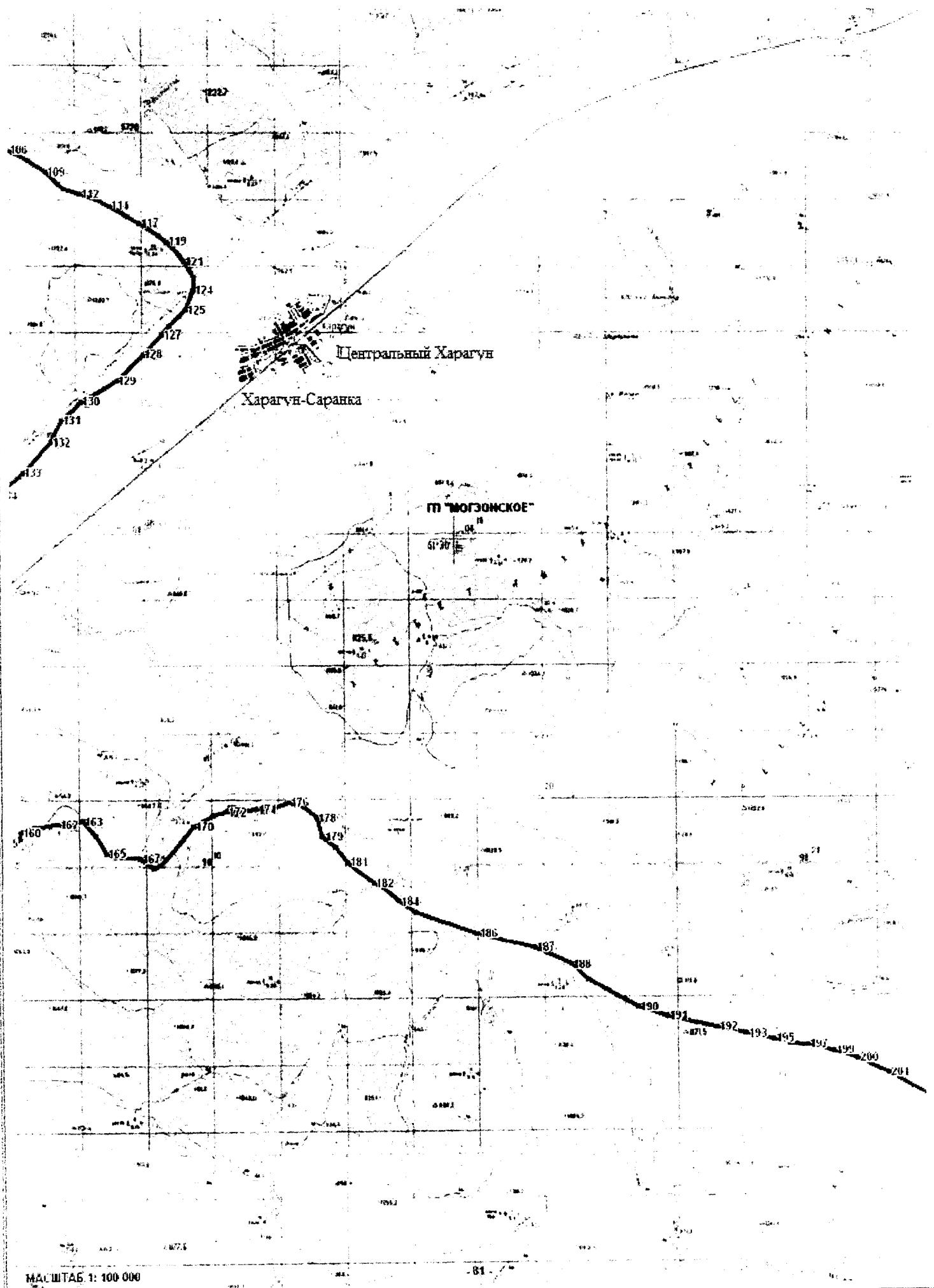
КАРТА 27.7.1.2. СХЕМА ГРАНИЦ СЕЛЬСКОГО ПОСЕЛЕНИЯ "ХАРАГУНСКОЕ"



МАШТАБ 1:100 000

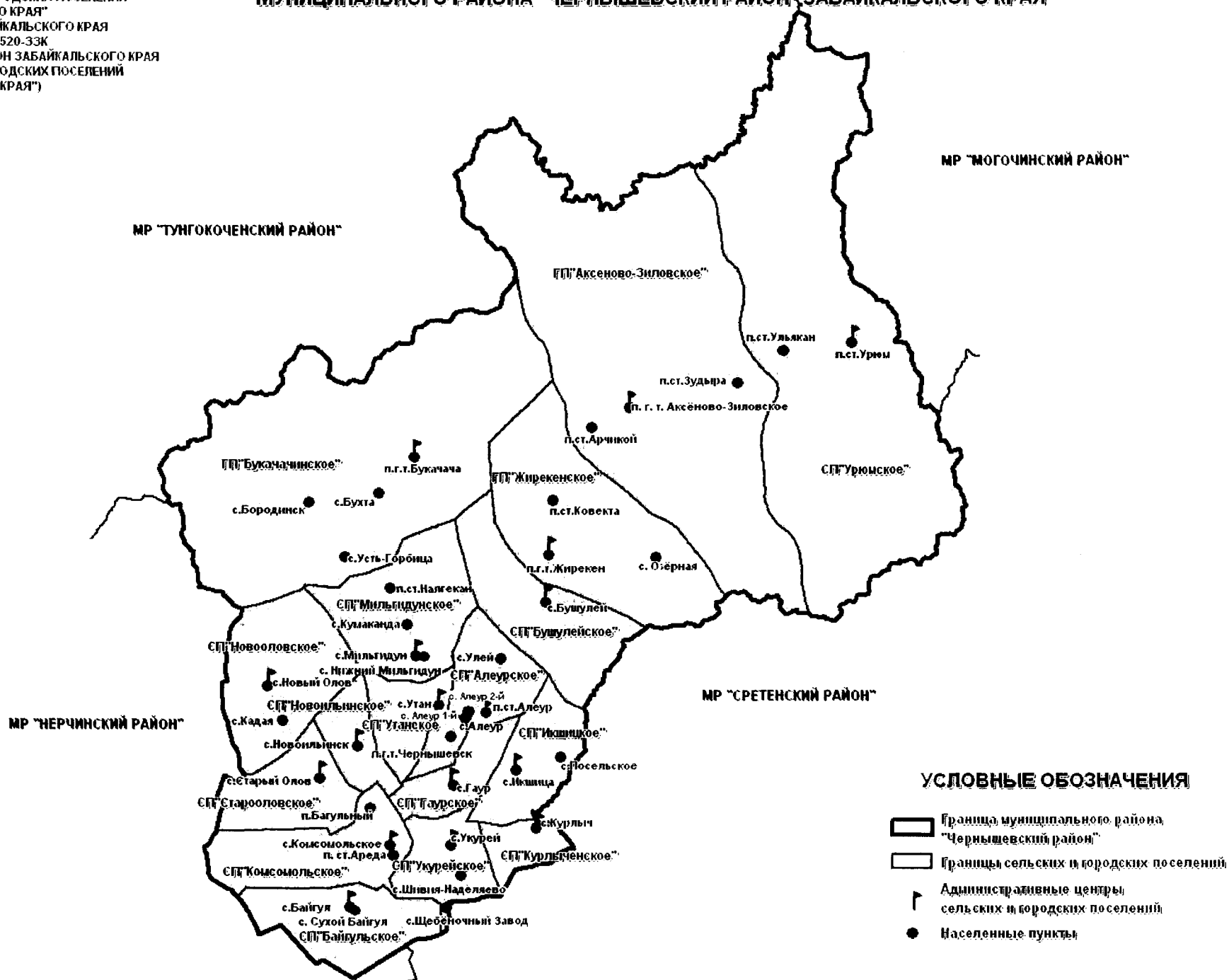


# КАРТА 27.9.1.3. СХЕМА ГРАНИЦ СЕЛЬСКОГО ПОСЕЛЕНИЯ "ХУШЕНГИНСКОЕ"

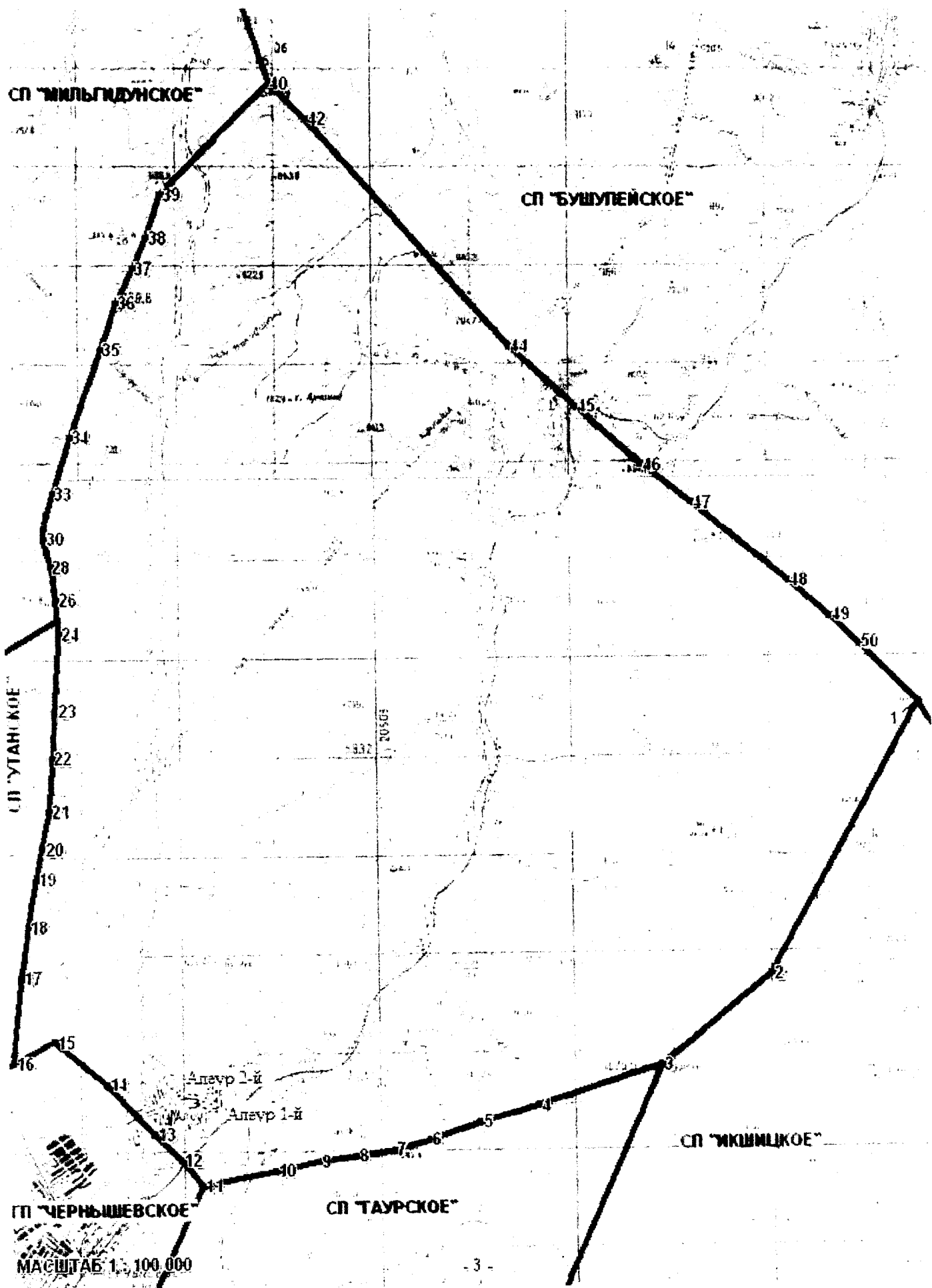


МАСШТАБ 1: 100 000

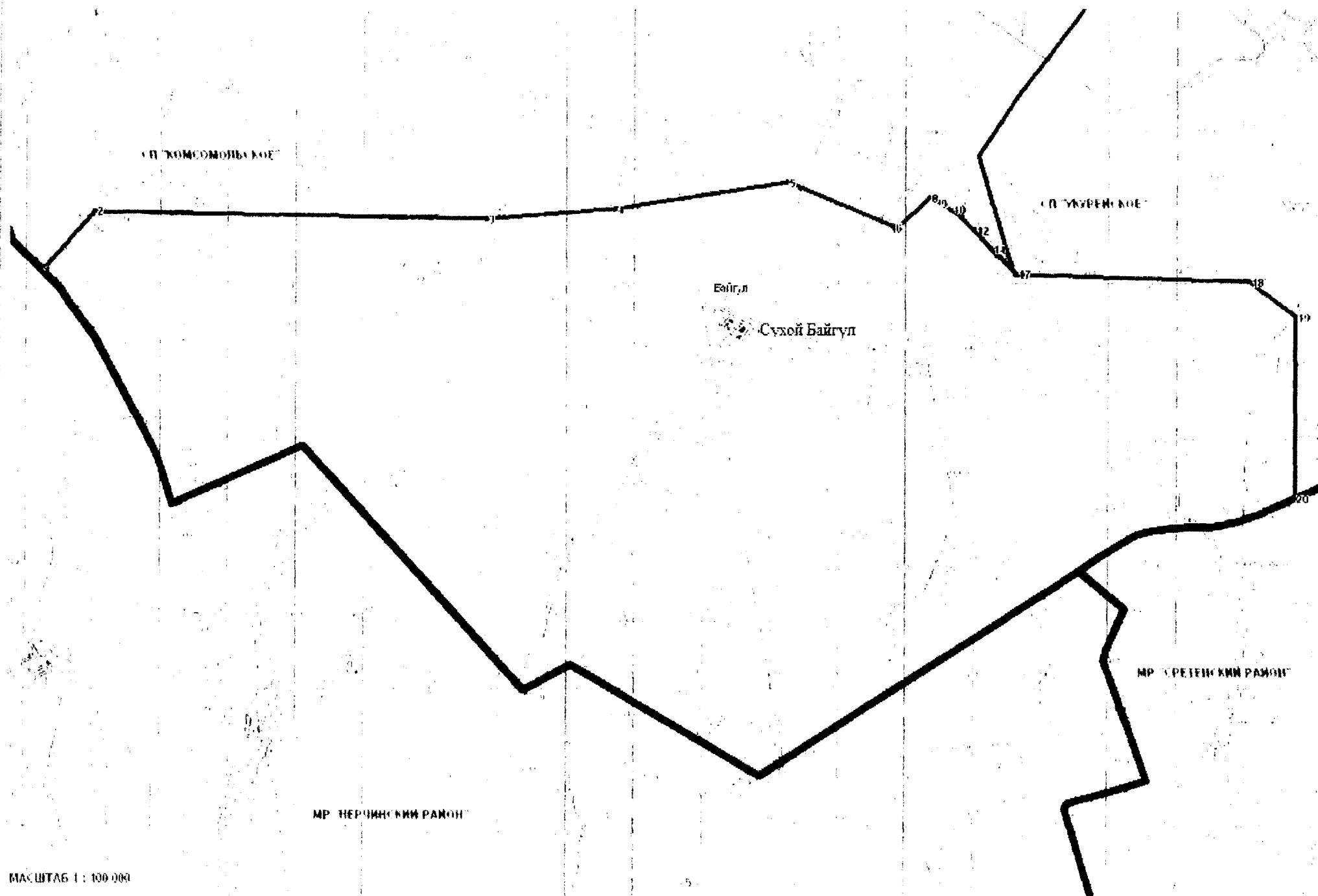
## ОБЗОРНАЯ СХЕМА ГРАНИЦ СЕЛЬСКИХ И ГОРОДСКИХ ПОСЕЛЕНИЙ НА ТЕРРИТОРИИ МУНИЦИПАЛЬНОГО РАЙОНА "ЧЕРНЫШЕВСКИЙ РАЙОН", ЗАБАЙКАЛЬСКОГО КРАЯ



# КАРТА 28.1.1.1. СХЕМА ГРАНИЦ СЕЛЬСКОГО ПОСЕЛЕНИЯ "АЛЕУРСКОЕ"

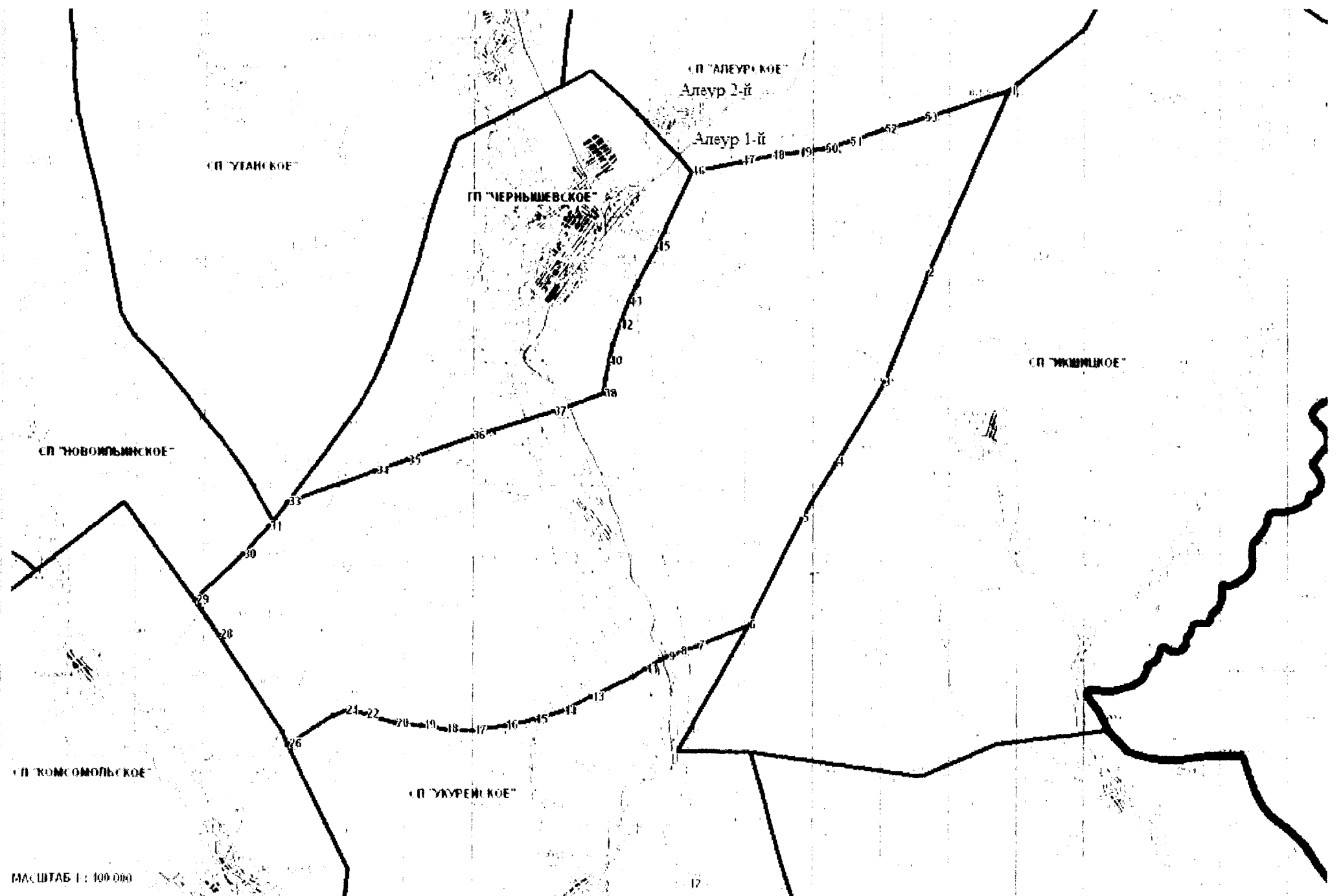


КАРТА 28.2.1.1. СХЕМА ГРАНИЦ СЕЛЬСКОГО ПОСЕЛЕНИЯ "БАЙГУЛЬСКОЕ"

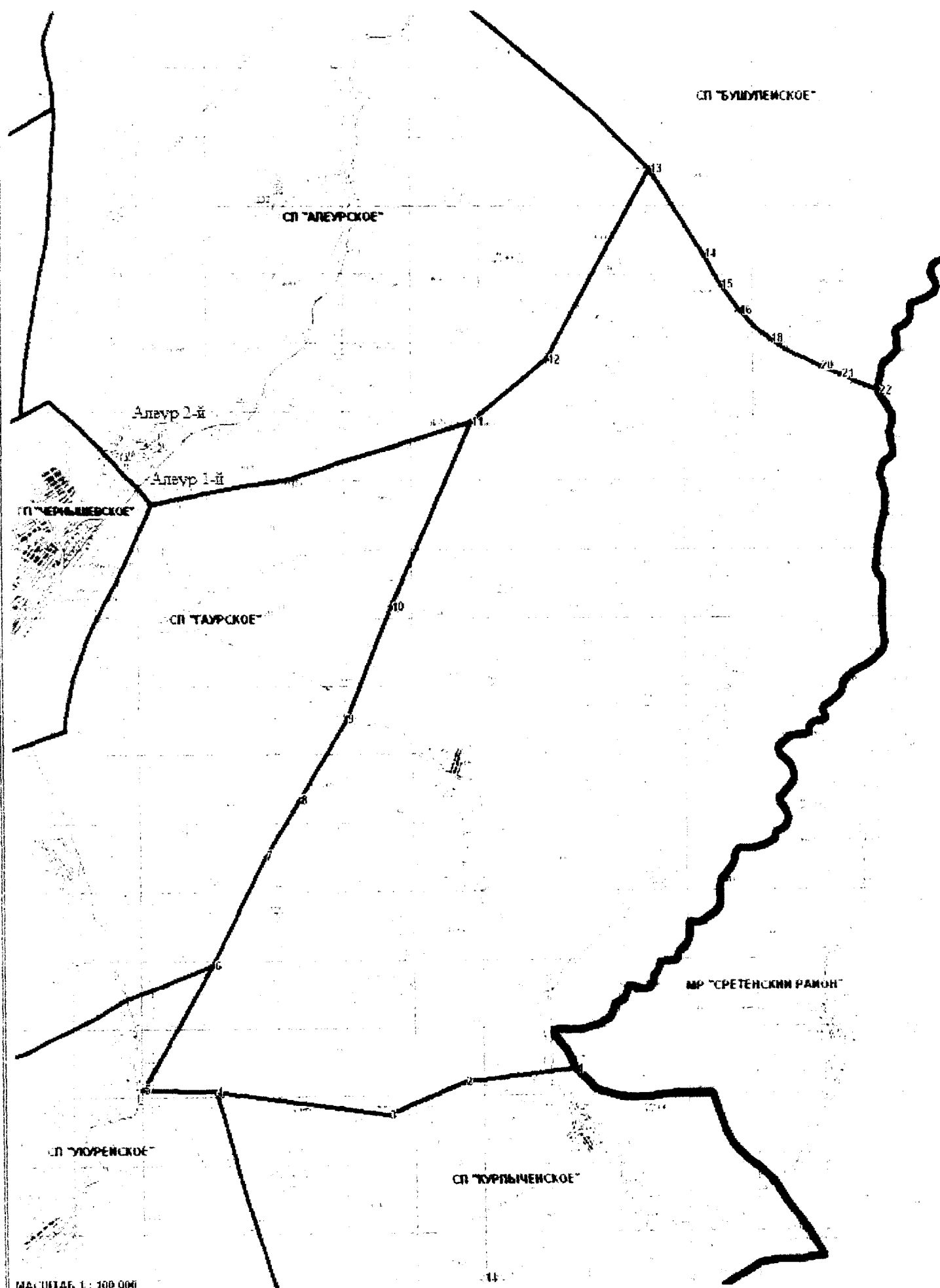


МАСШТАБ 1 : 100 000

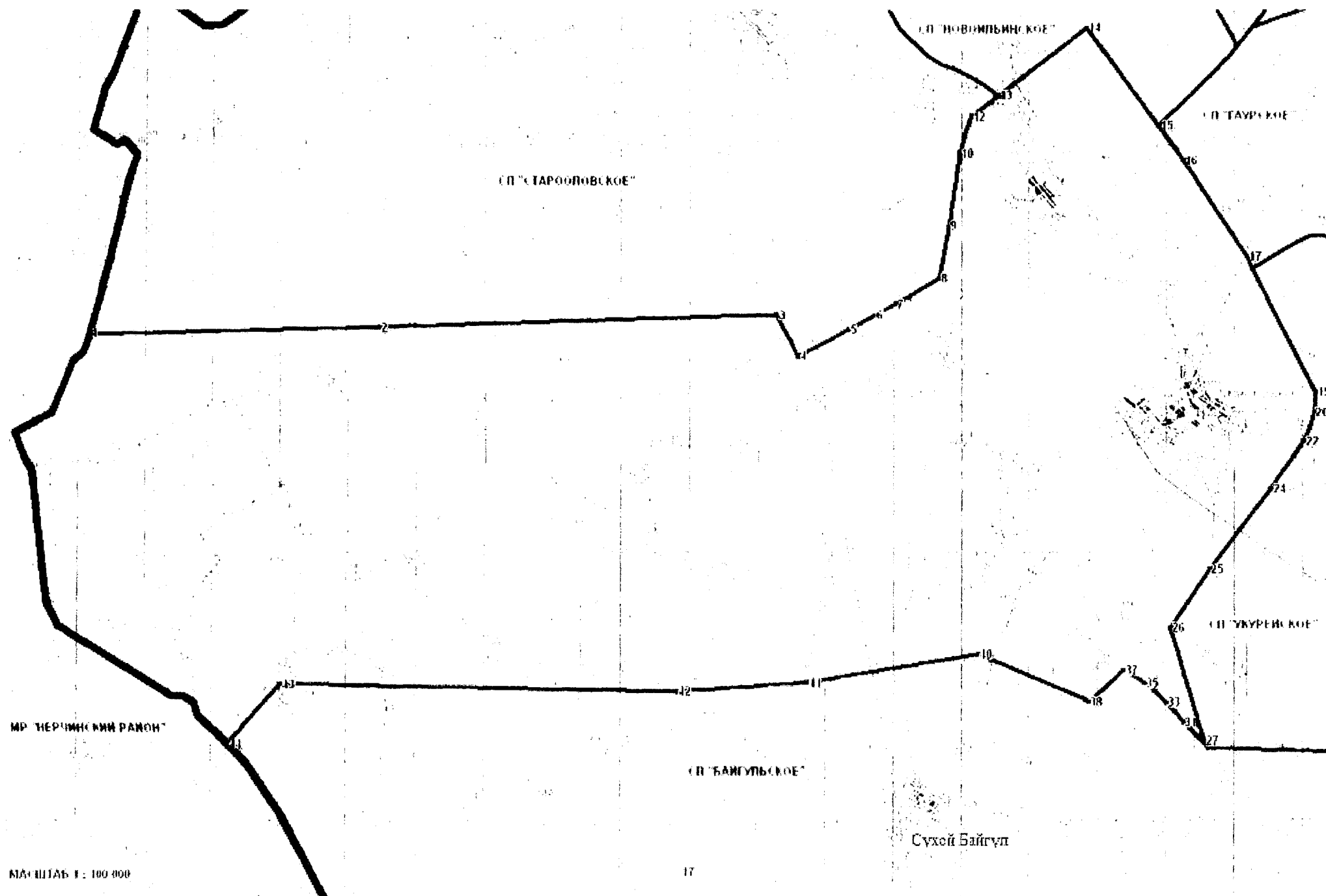
КАРТА 28.4.1.1. СХЕМА ГРАНИЦ СЕЛЬСКОГО ПОСЕЛЕНИЯ "ГАУРСКОЕ"



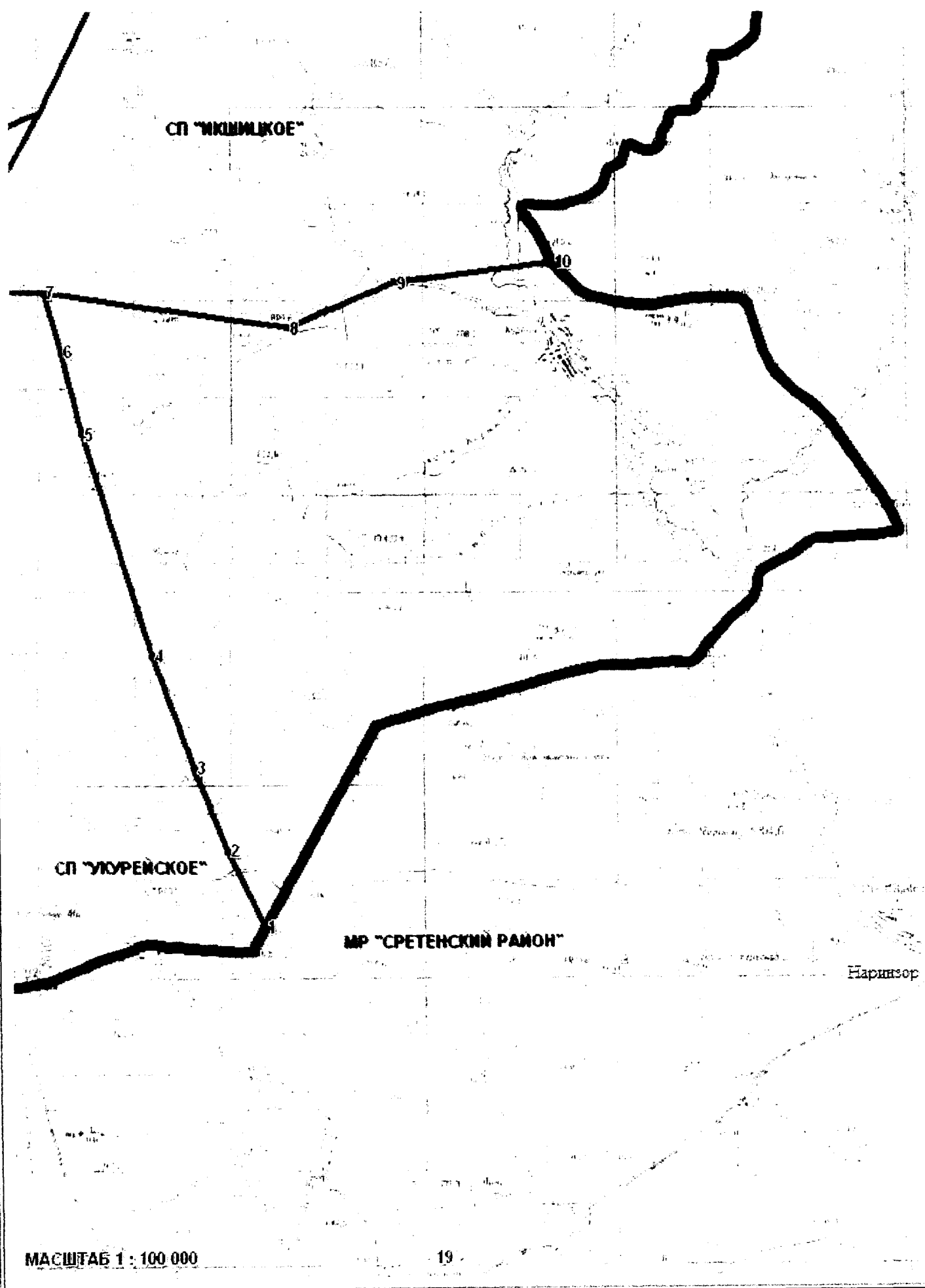
КАРТА 28.5.1.1. СХЕМА ГРАНИЦ СЕЛЬСКОГО ПОСЕЛЕНИЯ "ИКШИЦКОЕ"



КАРТА 28.6.1.1. СХЕМА ГРАНИЦ СЕЛЬСКОГО ПОСЕЛЕНИЯ "КОМСОМОЛЬСКОЕ"

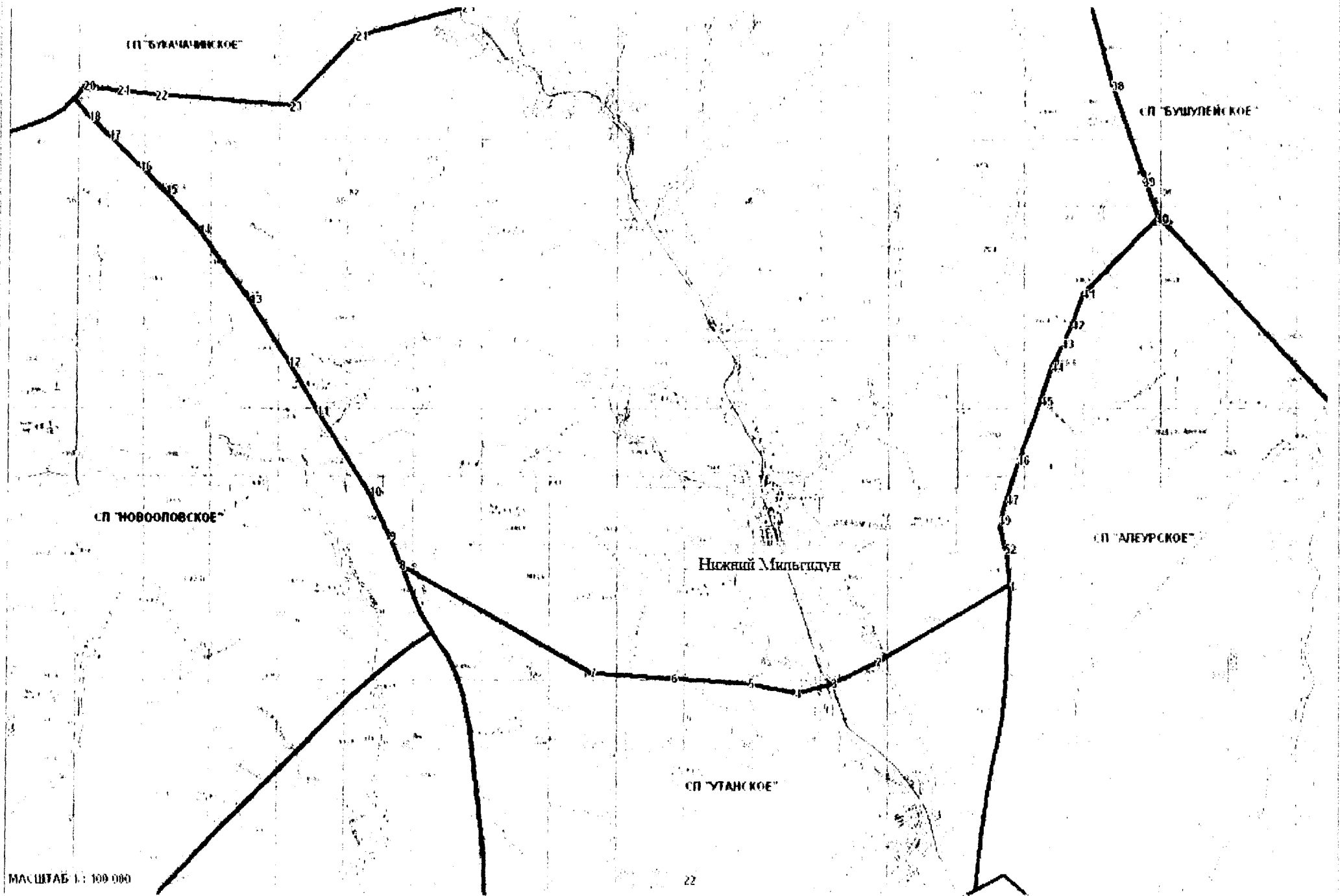


КАРТА 28.7.1.1. СХЕМА ГРАНИЦ СЕЛЬСКОГО ПОСЕЛЕНИЯ "КУРЛЫЧЕНСКОЕ"

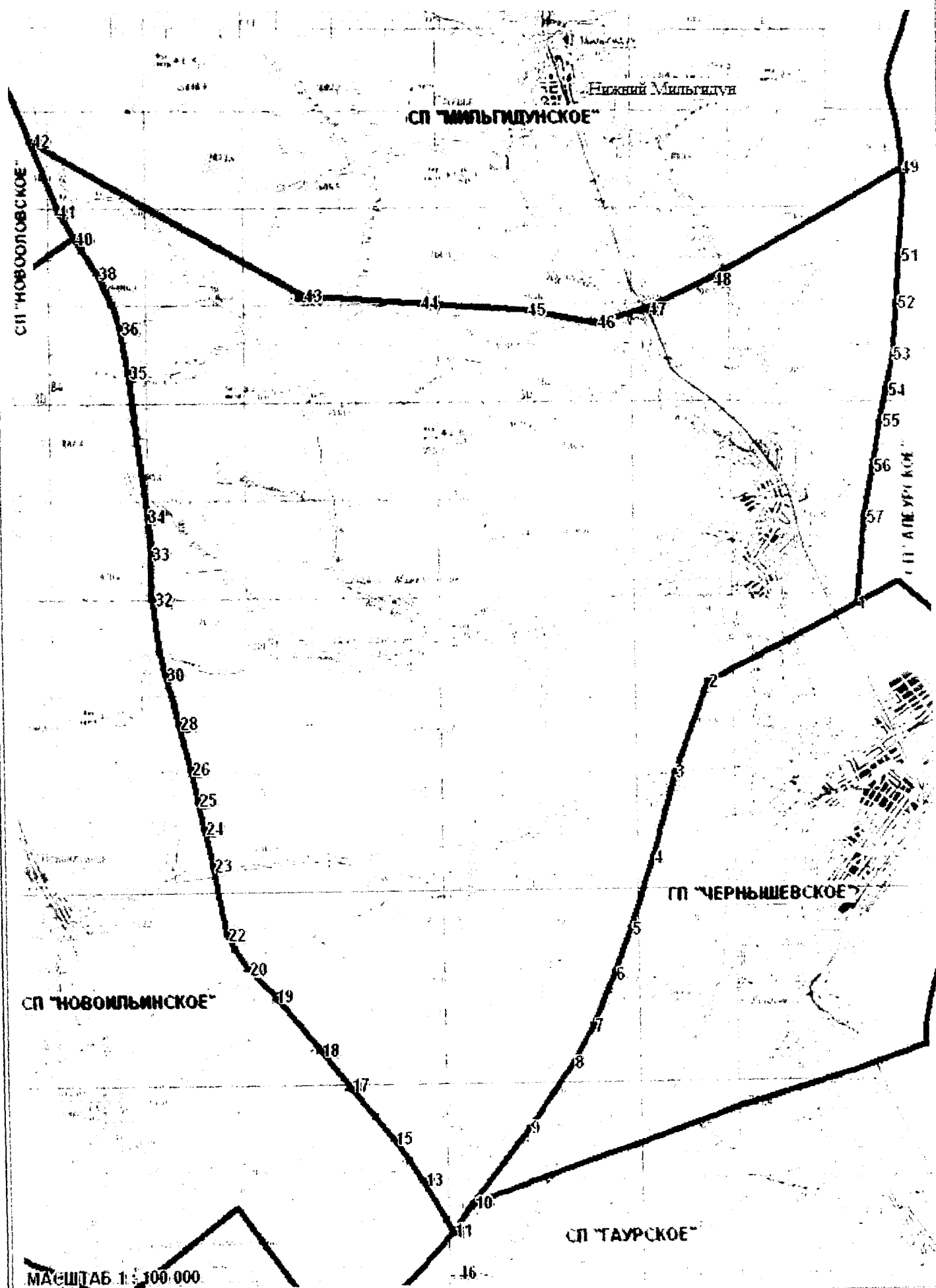




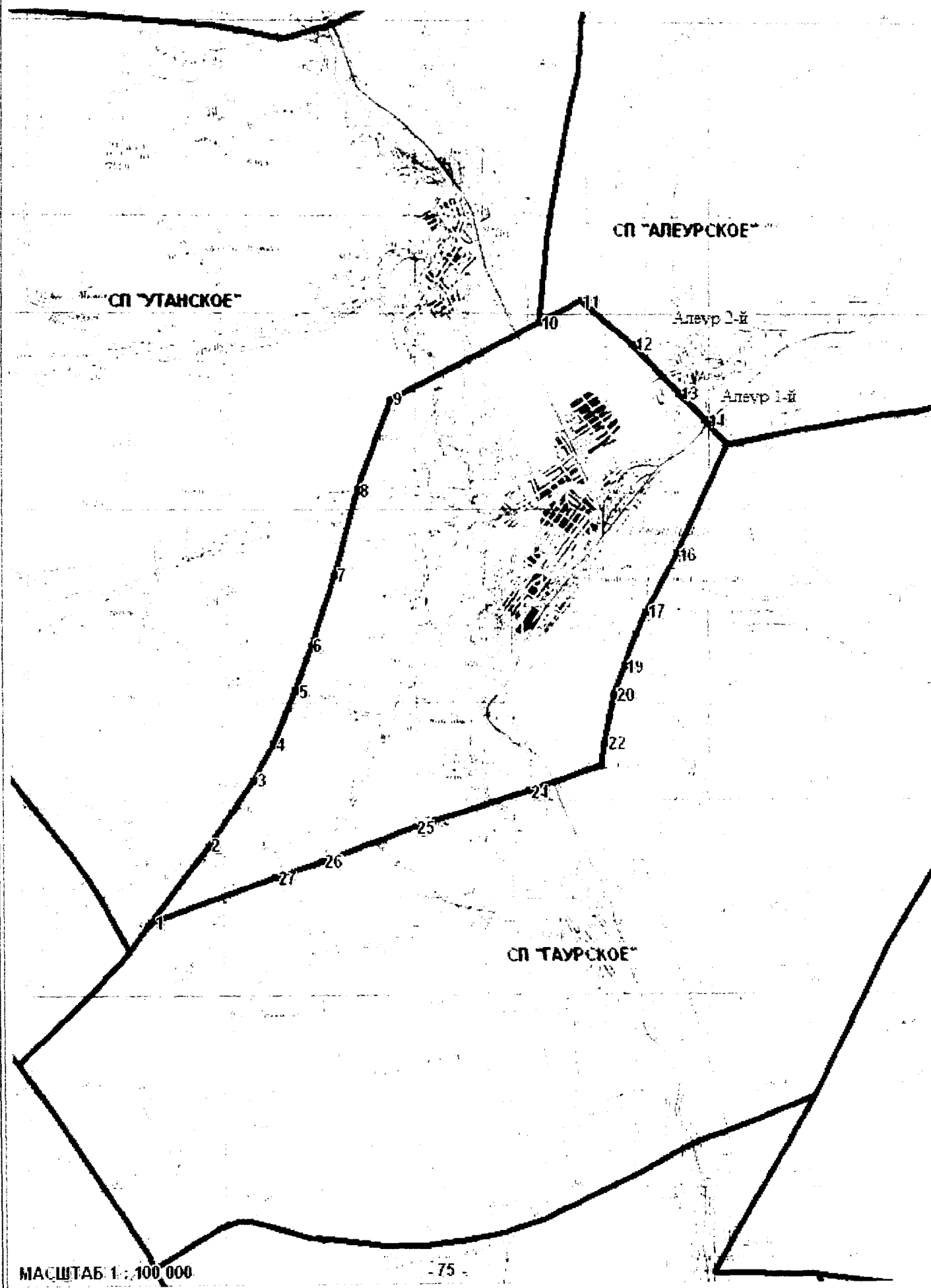
КАРТА 28.8.1.1. СХЕМА ГРАНИЦ СЕЛЬСКОГО ПОСЕЛЕНИЯ "МИЛЬГИДУНСКОЕ"



# КАРТА 28.14.1.1. СХЕМА ГРАНИЦ СЕЛЬСКОГО ПОСЕЛЕНИЯ "УТАНСКОЕ"







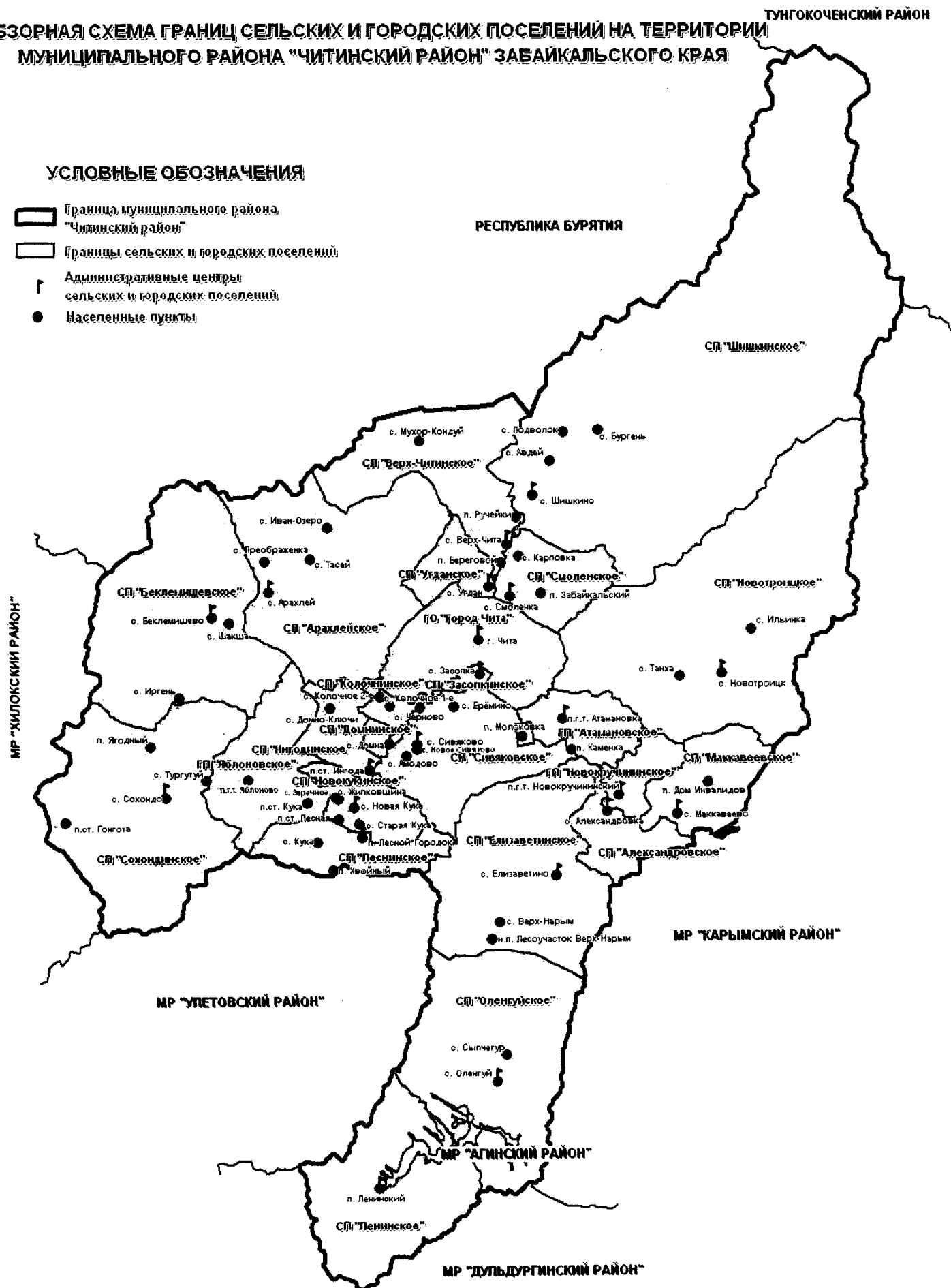
КАРТА 28.18.1.1. СХЕМА ГРАНИЦ ГОРОДСКОГО ПОСЕЛЕНИЯ "ЧЕРНЫШЕВСКОЕ"



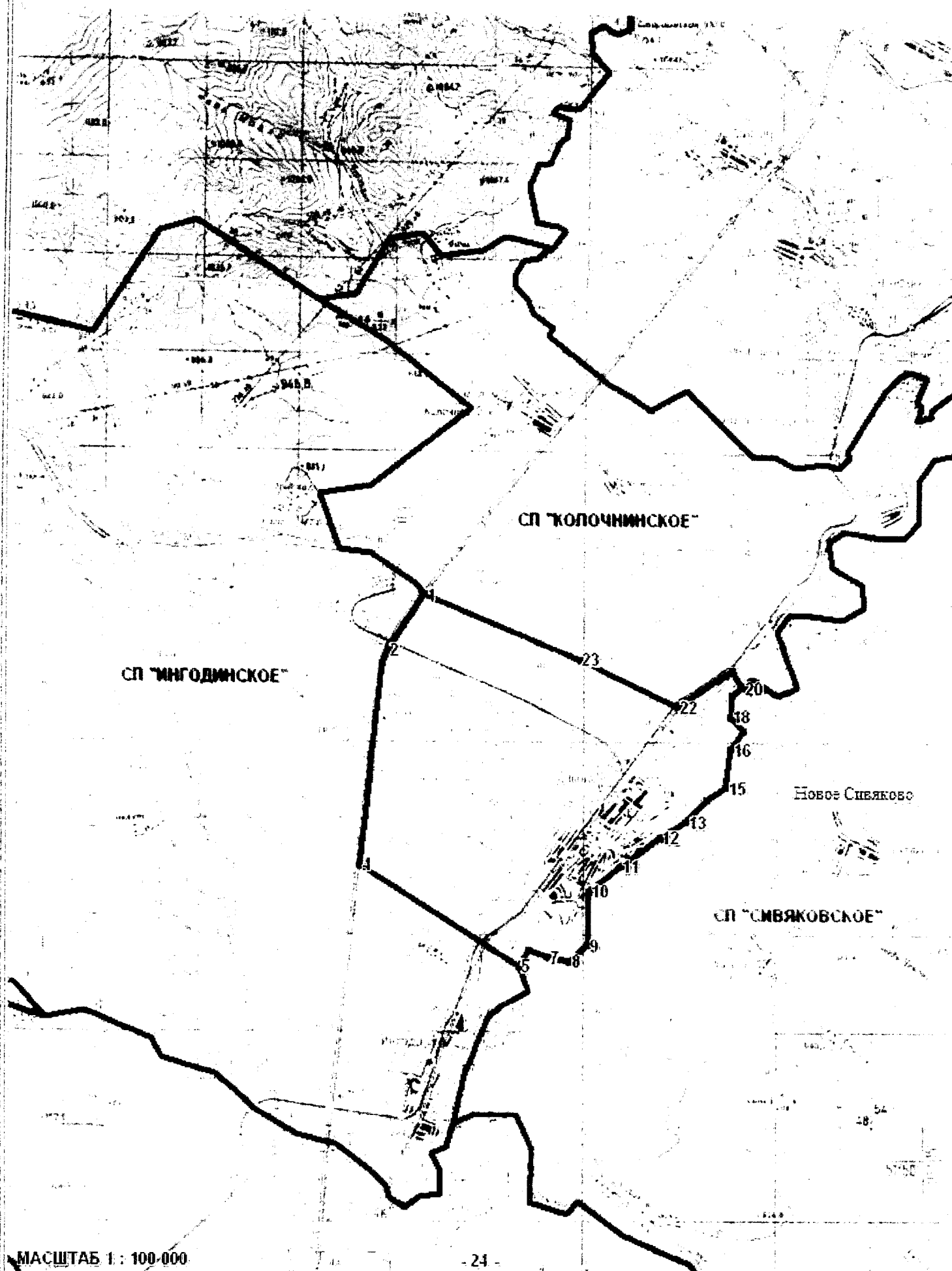
# ОБЗОРНАЯ СХЕМА ГРАНИЦ СЕЛЬСКИХ И ГОРОДСКИХ ПОСЕЛЕНИЙ НА ТЕРРИТОРИИ МУНИЦИПАЛЬНОГО РАЙОНА "ЧИТИНСКИЙ РАЙОН" ЗАБАЙКАЛЬСКОГО КРАЯ

## УСЛОВНЫЕ ОБОЗНАЧЕНИЯ

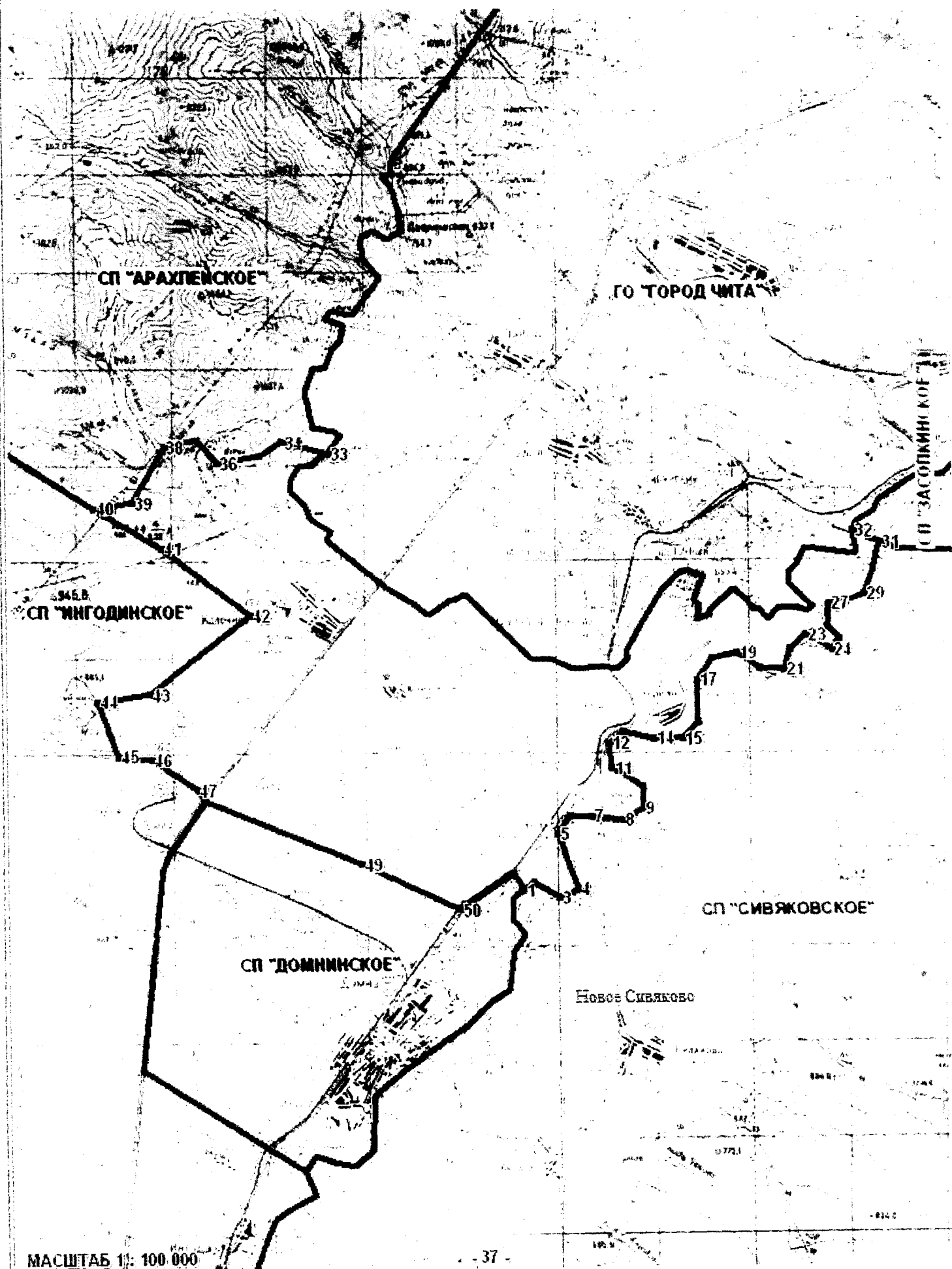
-  Граница муниципального района "Читинский район"
-  Границы сельских и городских поселений
-  Административные центры сельских и городских поселений
-  Населенные пункты



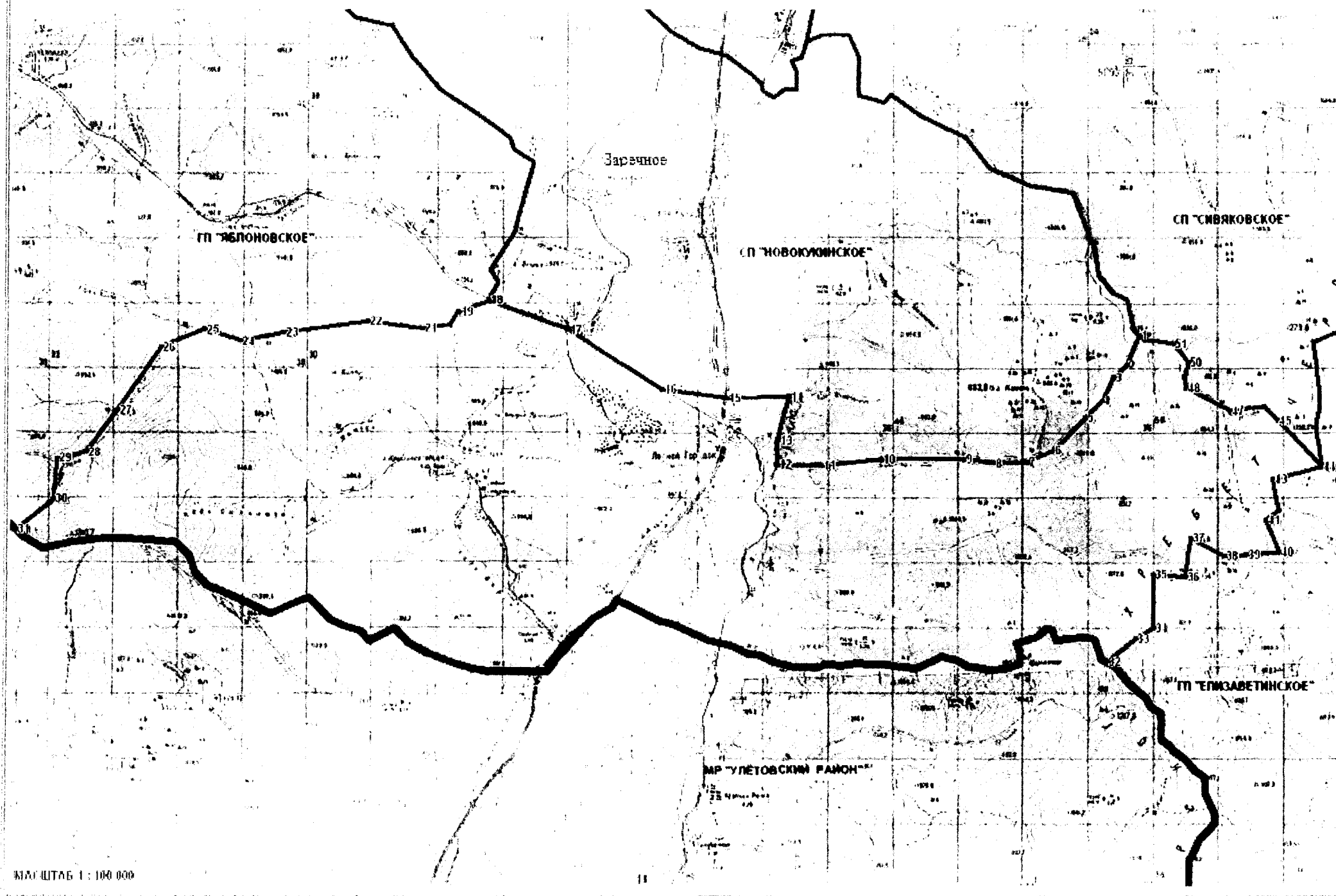
# КАРТА 29.5.1.1. СХЕМА ГРАНИЦ СЕЛЬСКОГО ПОСЕЛЕНИЯ "ДОМНИНСКОЕ"



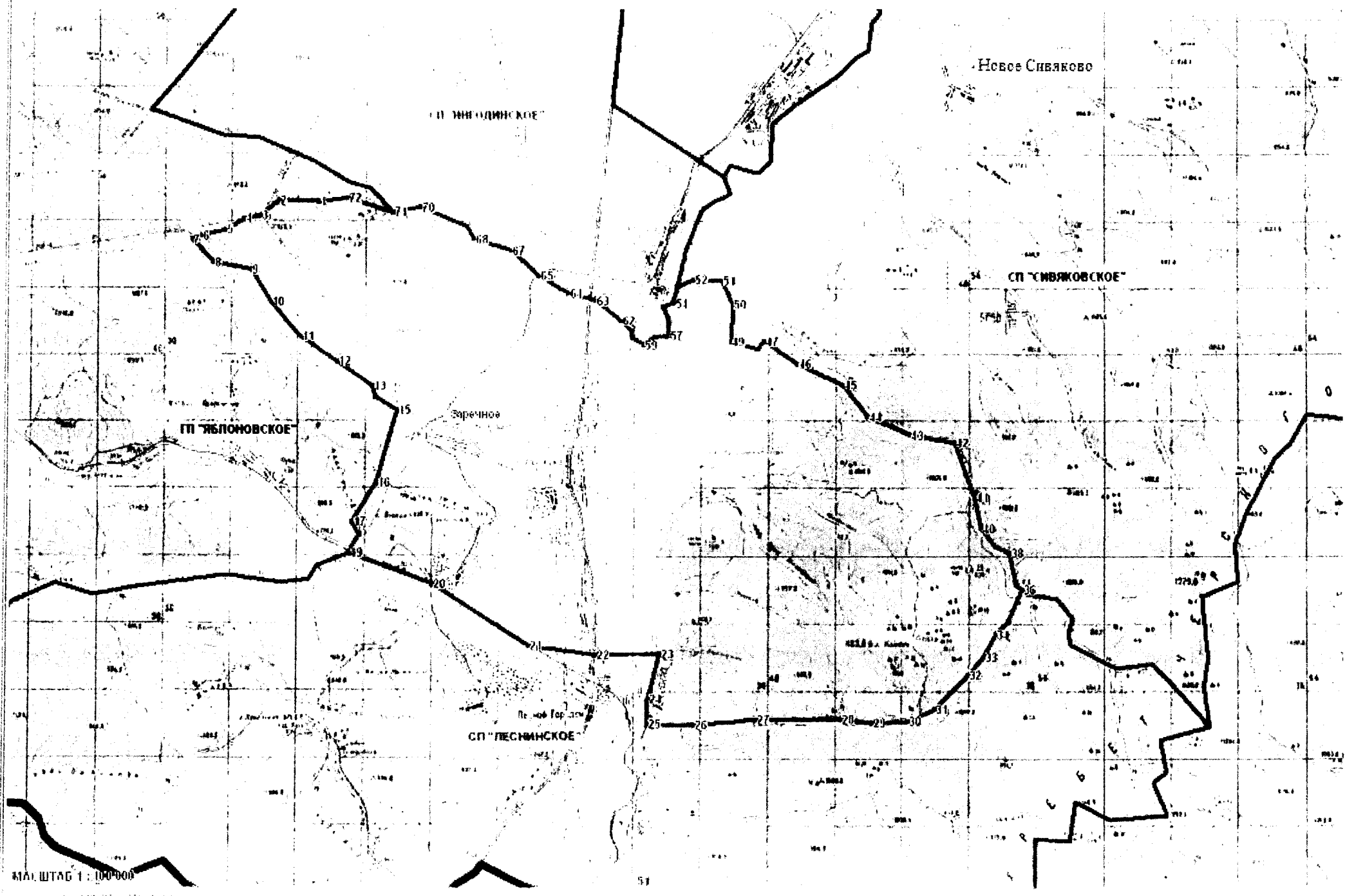
# КАРТА 29.9.1.1. СХЕМА ГРАНИЦ СЕЛЬСКОГО ПОСЕЛЕНИЯ "КОЛОЧНИНСКОЕ"



КАРТА 29.11.1.1. СХЕМА ГРАНИЦ СЕЛЬСКОГО ПОСЕЛЕНИЯ "ЛЕСНИНСКОЕ"

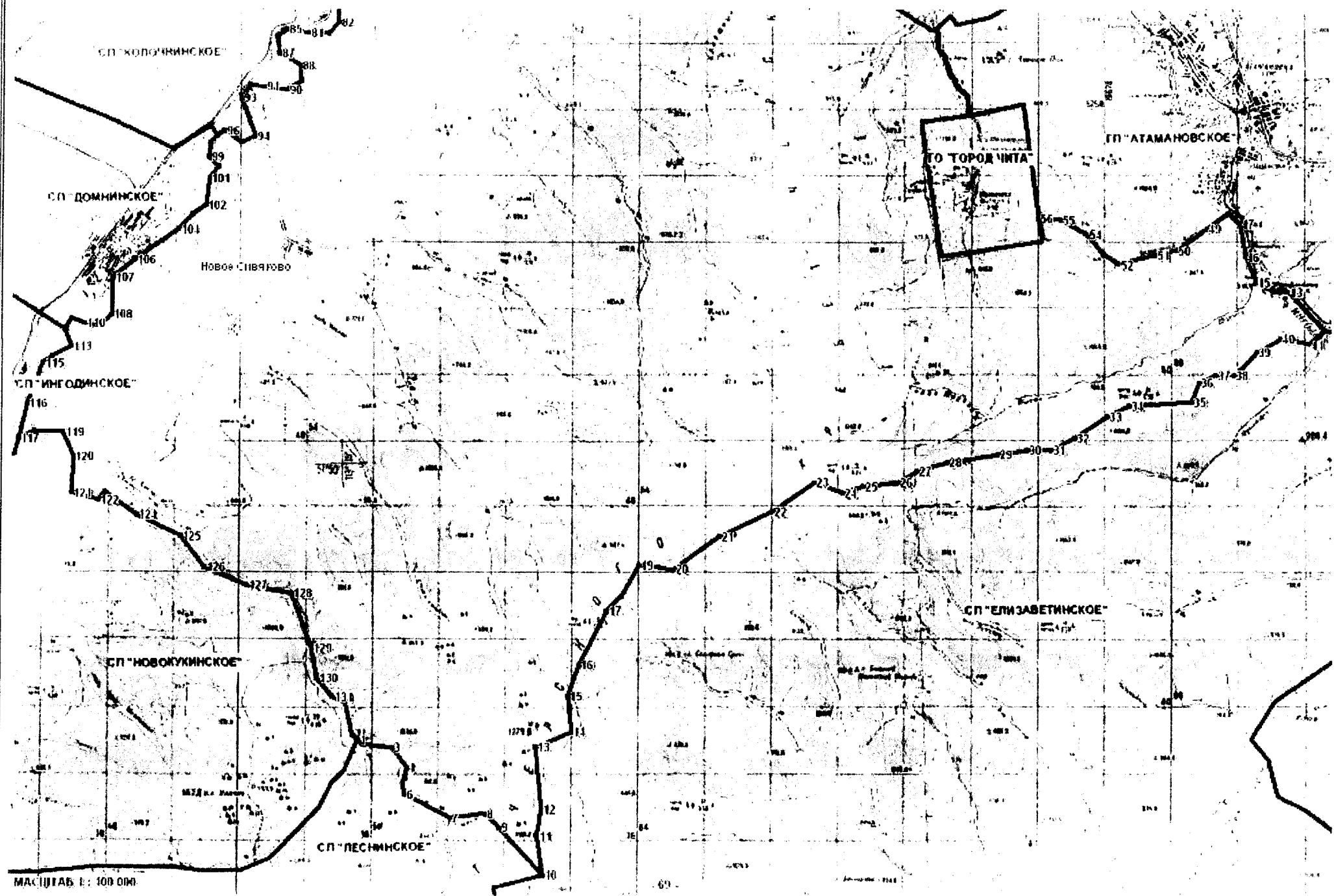


КАРТА 29.13.1.1. СХЕМА ГРАНИЦ СЕЛЬСКОГО ПОСЕЛЕНИЯ "НОВОКУКИНСКОЕ"

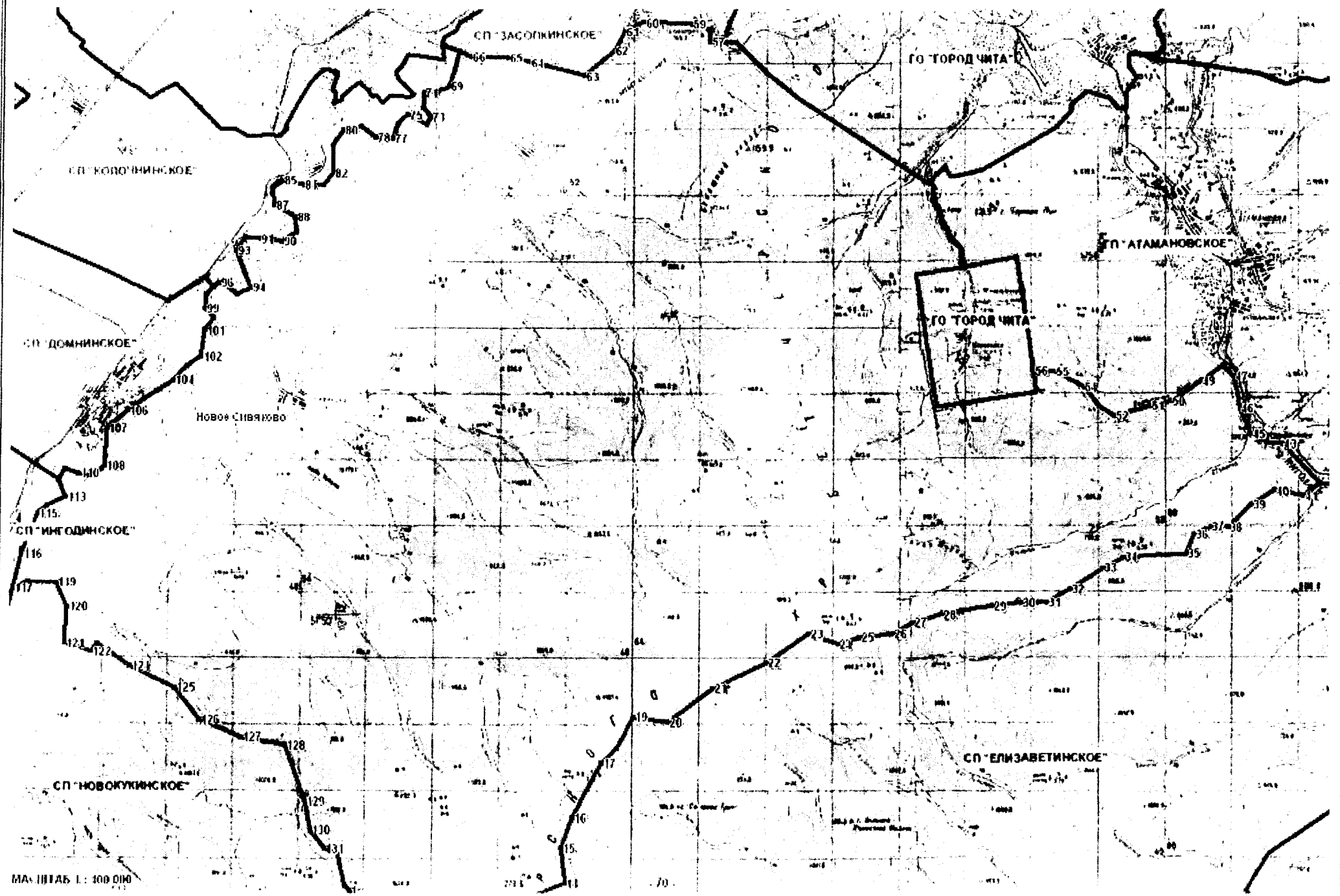




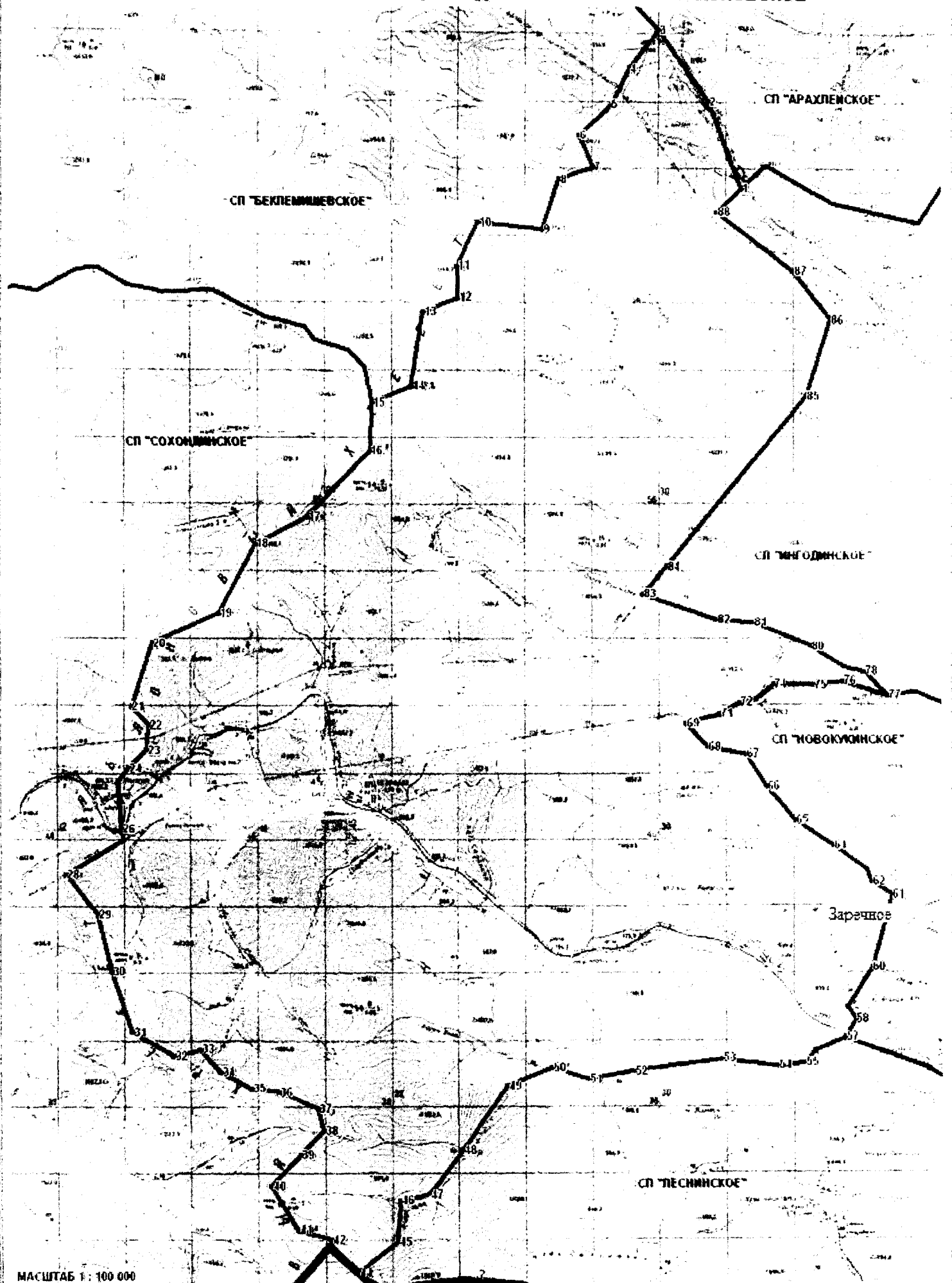
**КАРТА 29.16.1.1. СХЕМА ГРАНИЦ СЕЛЬСКОГО ПОСЕЛЕНИЯ "СИВЯКОВСКОЕ"**



# КАРТА 29.16.1.2. СХЕМА ГРАНИЦ СЕЛЬСКОГО ПОСЕЛЕНИЯ "СИВЯКОВСКОЕ"



# КАРТА 29.23.1.1. СХЕМА ГРАНИЦ ГОРОДСКОГО ПОСЕЛЕНИЯ "ЯБЛОНОВСКОЕ"

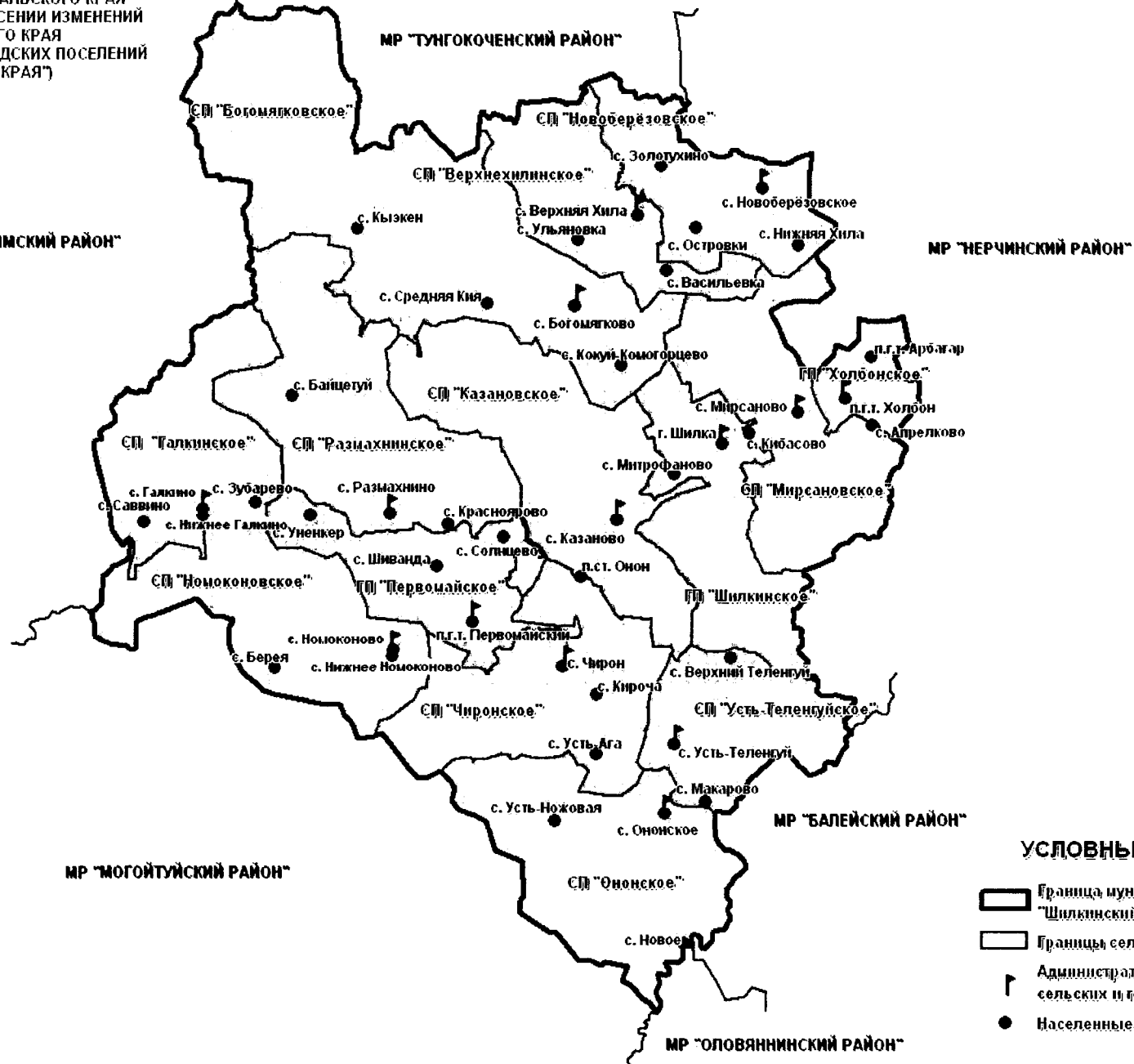


МАСШТАБ 1:100 000

ПРИЛОЖЕНИЕ 31  
 К ЗАКОНУ ЗАБАЙКАЛЬСКОГО КРАЯ  
 "О ГРАНИЦАХ СЕЛЬСКИХ И ГОРОДСКИХ ПОСЕЛЕНИЙ  
 ЗАБАЙКАЛЬСКОГО КРАЯ"  
 (В РЕДАКЦИИ ЗАКОНА ЗАБАЙКАЛЬСКОГО КРАЯ  
 ОТ 06.10.2017 № 1520-ЗЗК "О ВНЕСЕНИИ ИЗМЕНЕНИЙ  
 В ЗАКОН ЗАБАЙКАЛЬСКОГО КРАЯ  
 "О ГРАНИЦАХ СЕЛЬСКИХ И ГОРОДСКИХ ПОСЕЛЕНИЙ  
 ЗАБАЙКАЛЬСКОГО КРАЯ")

# ОБЗОРНАЯ СХЕМА ГРАНИЦ СЕЛЬСКИХ И ГОРОДСКИХ ПОСЕЛЕНИЙ НА ТЕРРИТОРИИ МУНИЦИПАЛЬНОГО РАЙОНА "ШИЛКИНСКИЙ РАЙОН" ЗАБАЙКАЛЬСКОГО КРАЯ

МР "КАРЫМСКИЙ РАЙОН"

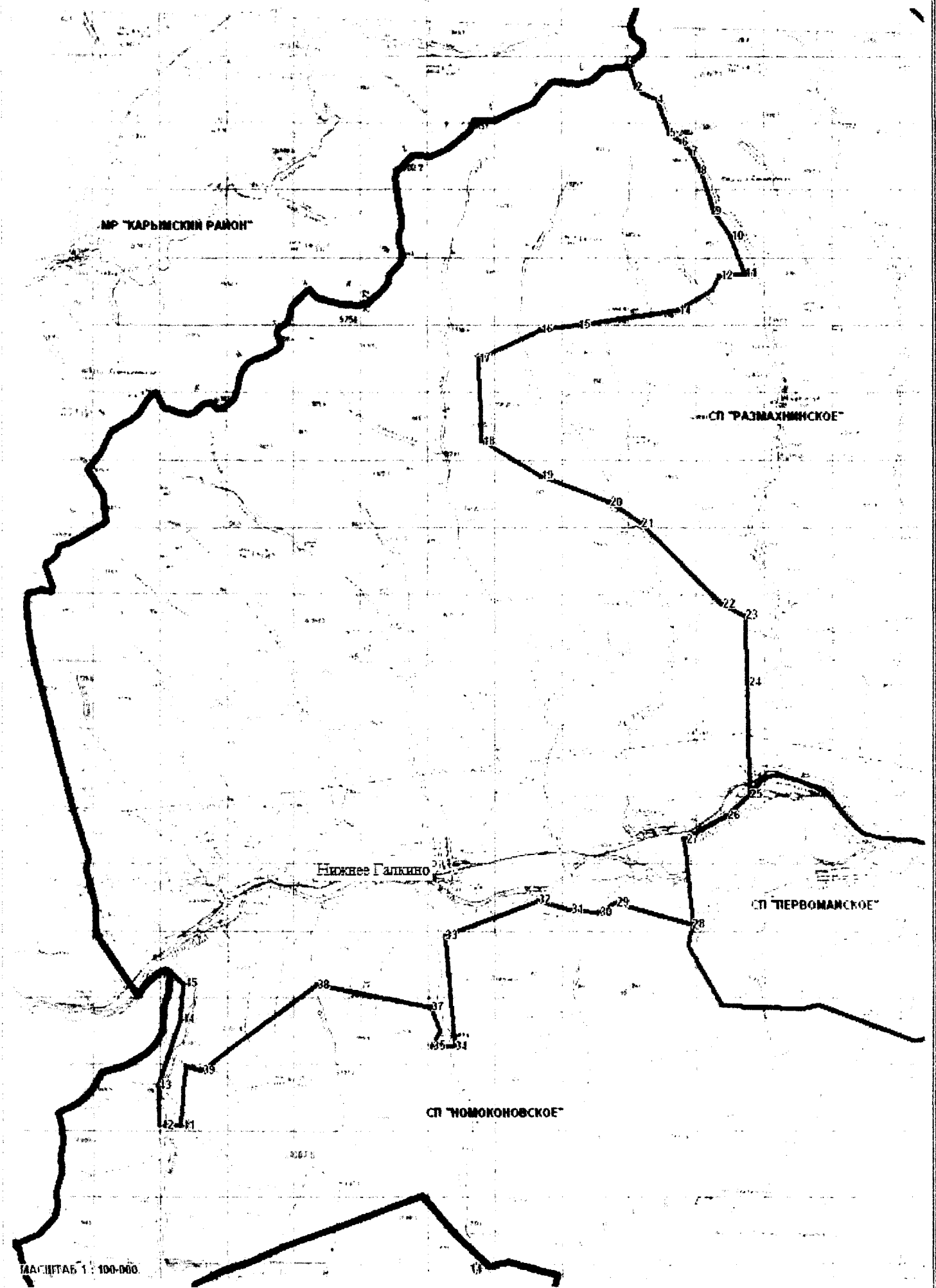


## УСЛОВНЫЕ ОБОЗНАЧЕНИЯ

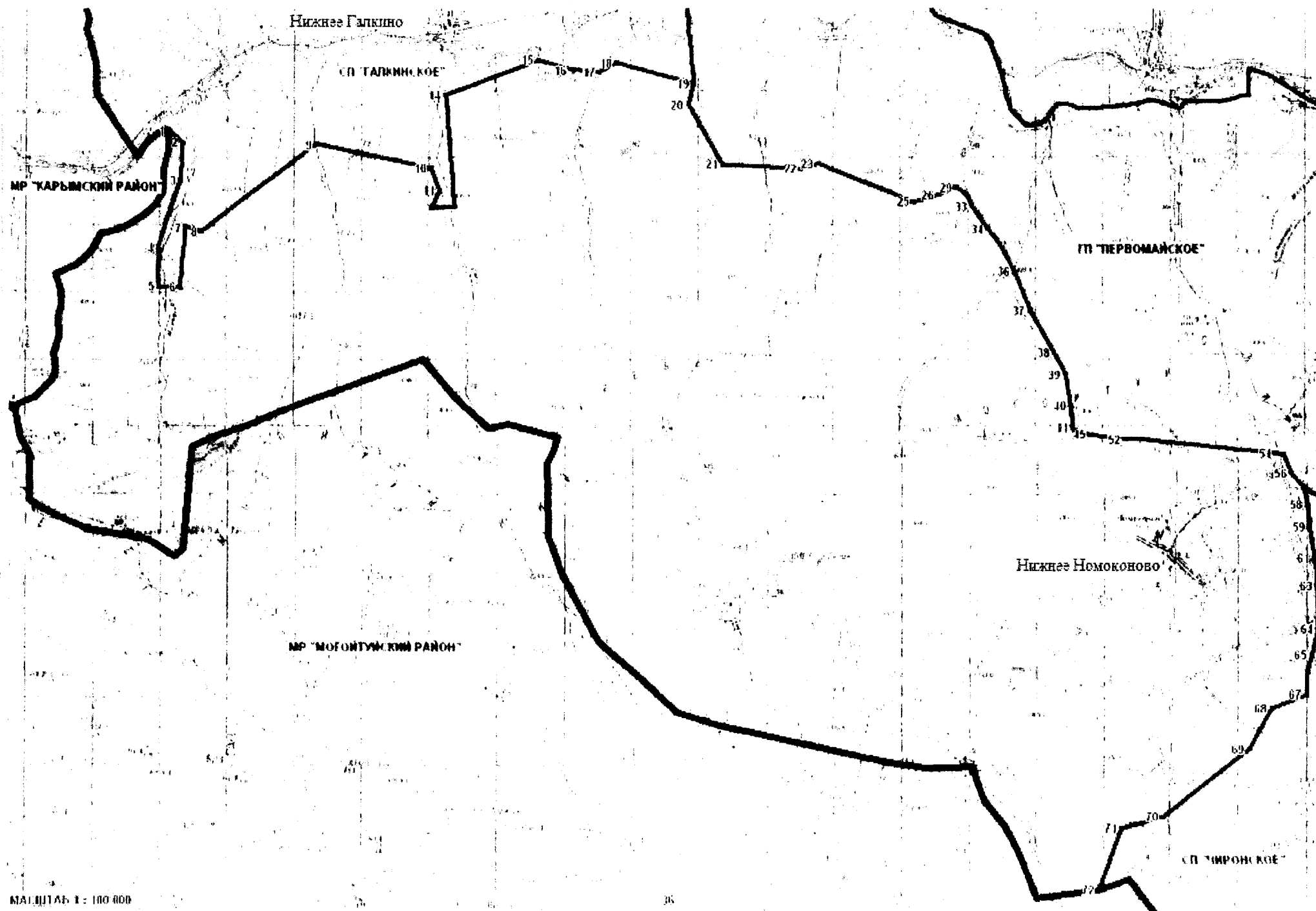
- Граница муниципального района "Шилкинский район"
- Границы сельских и городских поселений
- Административные центры сельских и городских поселений
- Населённые пункты

МАСШТАБ 1 : 500 000

КАРТА 31.3.1.1. СХЕМА ГРАНИЦ СЕЛЬСКОГО ПОСЕЛЕНИЯ "ГАЛКИНСКОЕ"

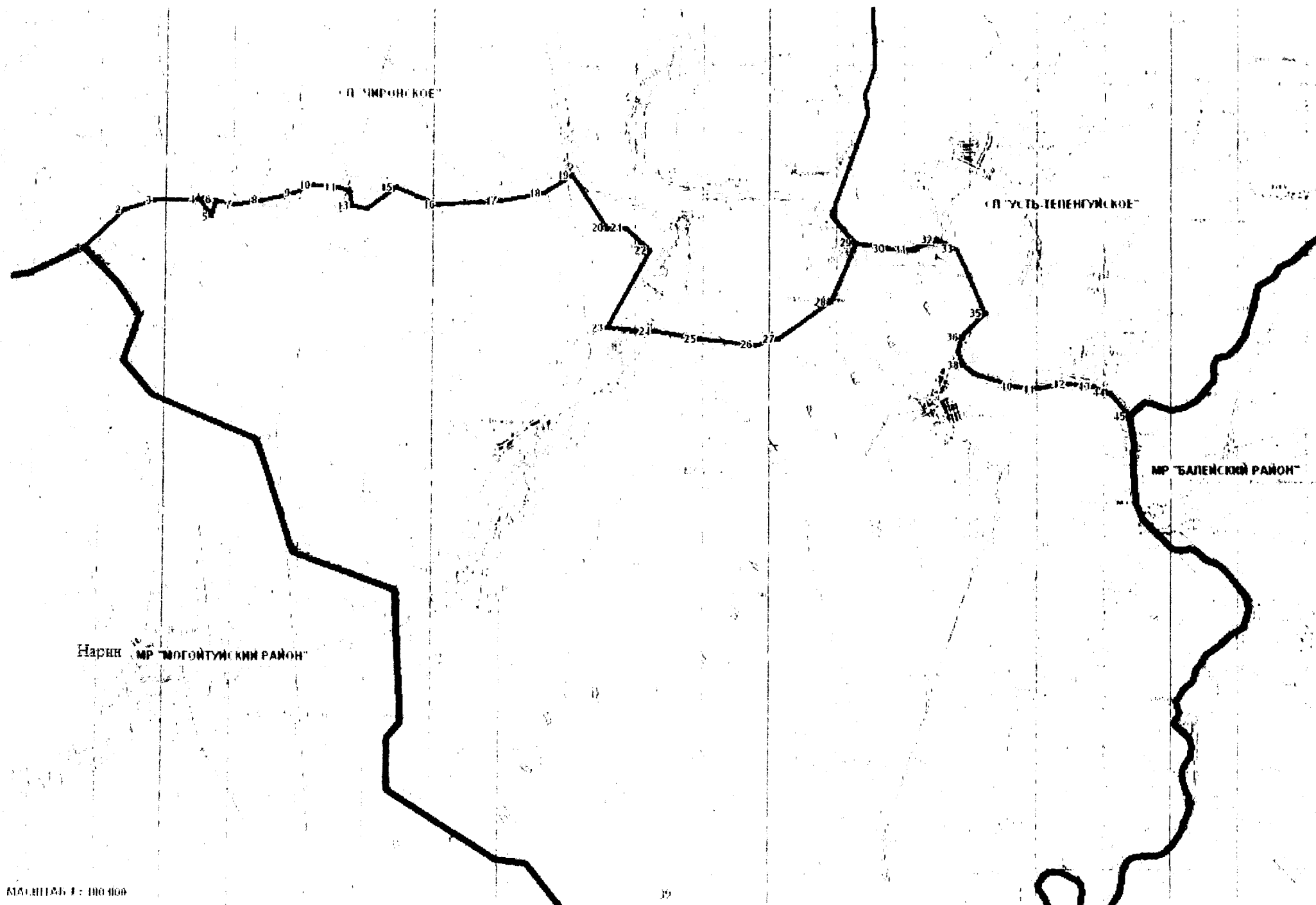


КАРТА 31.7.1.1. СХЕМА ГРАНИЦ СЕЛЬСКОГО ПОСЕЛЕНИЯ "НОМОКОНОВСКОЕ"

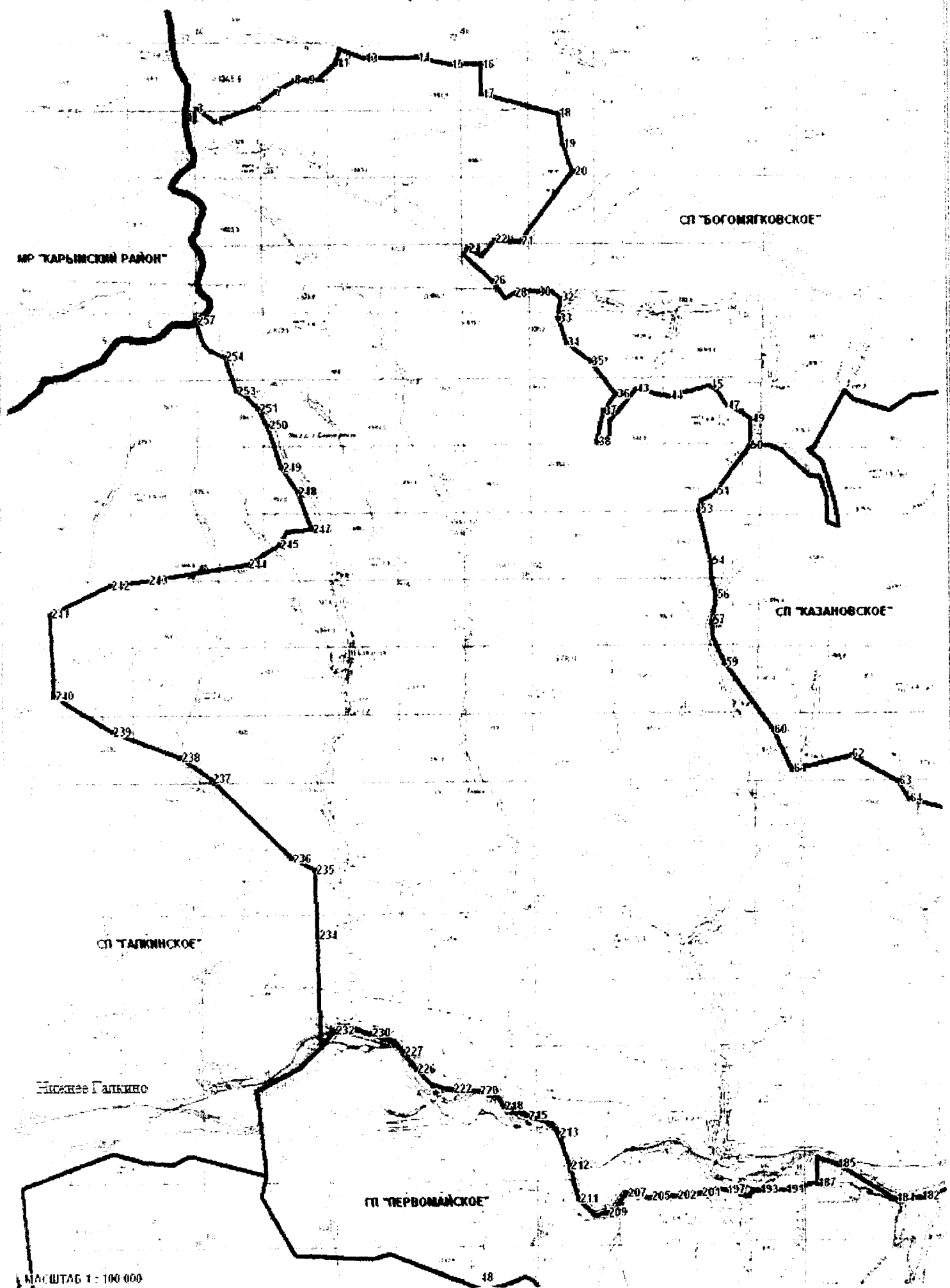


МАШТАБ 1:100 000

# КАРТА 31.8.1.1. СХЕМА ГРАНИЦ СЕЛЬСКОГО ПОСЕЛЕНИЯ "ОНОНСКОЕ"



КАРТА 31.9.1.1. СХЕМА ГРАНИЦ СЕЛЬСКОГО ПОСЕЛЕНИЯ "РАЗМАХНИНСКОЕ"

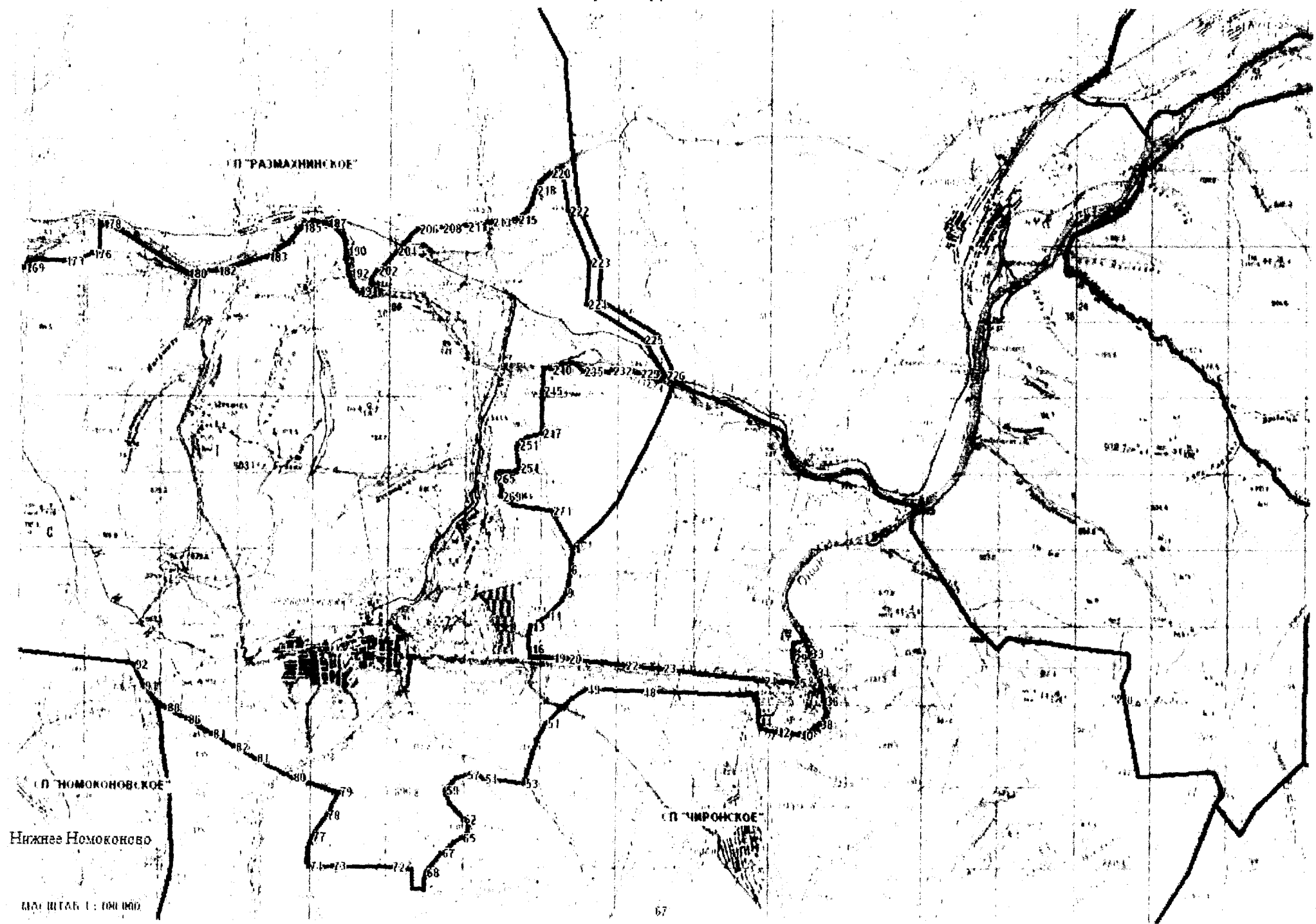




# КАРТА 31.11.1.1. СХЕМА ГРАНИЦ СЕЛЬСКОГО ПОСЕЛЕНИЯ "ЧИРОНСКОЕ"



# КАРТА 31.12.1.1. СХЕМА ГРАНИЦ ГОРОДСКОГО ПОСЕЛЕНИЯ "ПЕРВОМАЙСКОЕ"



КАРТА 31.12.1.2. СХЕМА ГРАНИЦ ГОРОДСКОГО ПОСЕЛЕНИЯ "ПЕРВОМАЙСКОЕ"

