



# **ЗАКОН ЗАБАЙКАЛЬСКОГО КРАЯ**

## **О внесении изменений в Закон Забайкальского края "О границах сельских и городских поселений Забайкальского края"**

*Принят Законодательным Собранием Забайкальского края  
20 сентября 2017 года.*

### **Статья 1**

Внести в Закон Забайкальского края от 18 декабря 2009 года № 317-ЗЗК "О границах сельских и городских поселений Забайкальского края" ("Забайкальский рабочий", 21 декабря 2009 года, № 239-242; 5 апреля 2010 года, № 56; 9 июля 2010 года, № 129-130; 16 ноября 2011 года, № 226; 18 ноября 2011 года, № 228-229; 28 декабря 2012 года, № 248-а; 7 ноября 2014 года, № 212; Официальный интернет-портал правовой информации ([www.pravo.gov.ru](http://www.pravo.gov.ru)), 10 июня 2016 года, № 7500201606100004) следующие изменения:

1) в статье 2:

а) подпункт "в" пункта 3 после слов "Кокуй 2-й," дополнить словом "село";

б) в пункте 18:

подпункт "а" изложить в следующей редакции:

"а) сельское поселение "Аргунское" с административным центром в селе Аргунск, включающее село Домасово, село Ишага, село Середняя, согласно описанию границ (приложение 18.1.1; приложение 18.1.2);";

подпункт "з" признать утратившим силу;

в) в пункте 19:

подпункт "а" признать утратившим силу;

подпункт "м" изложить в следующей редакции:

"м) сельское поселение "Улятуйское" с административным центром в селе Улятуй, включающее село Аренда, село Комкай, село Нижний Улятуй, село Шивия, согласно описанию границ (приложение 19.12.1; приложение 19.12.2);";

2) приложение 18 изложить в новой редакции (прилагается);

3) приложение 18.1.1 изложить в новой редакции (прилагается);

4) дополнить приложением 18.1.2 (прилагается);

5) приложение 18.8.1 признать утратившим силу;

6) приложение 19 изложить в новой редакции (прилагается);

7) приложение 19.1.1 признать утратившим силу;

8) приложение 19.12.1 изложить в новой редакции (прилагается);

9) дополнить приложением 19.12.2 (прилагается).

## **Статья 2**

1. Со дня вступления в силу настоящего Закона края признать утратившими силу абзац девятый подпункта "т" и абзац второй подпункта "у" пункта 1, пункты 213 и 221 статьи 1 Закона Забайкальского края от 26 декабря 2012 года № 771-ЗЗК "О внесении изменений в Закон Забайкальского края "О границах сельских и городских поселений Забайкальского края" ("Забайкальский рабочий", 28 декабря 2012 года, № 248-а).

2. Настоящий Закон края вступает в силу через десять дней после дня его официального опубликования.

Председатель Законодательного  
Собрания Забайкальского края



И.Д. Лиханов

Губернатор  
Забайкальского края

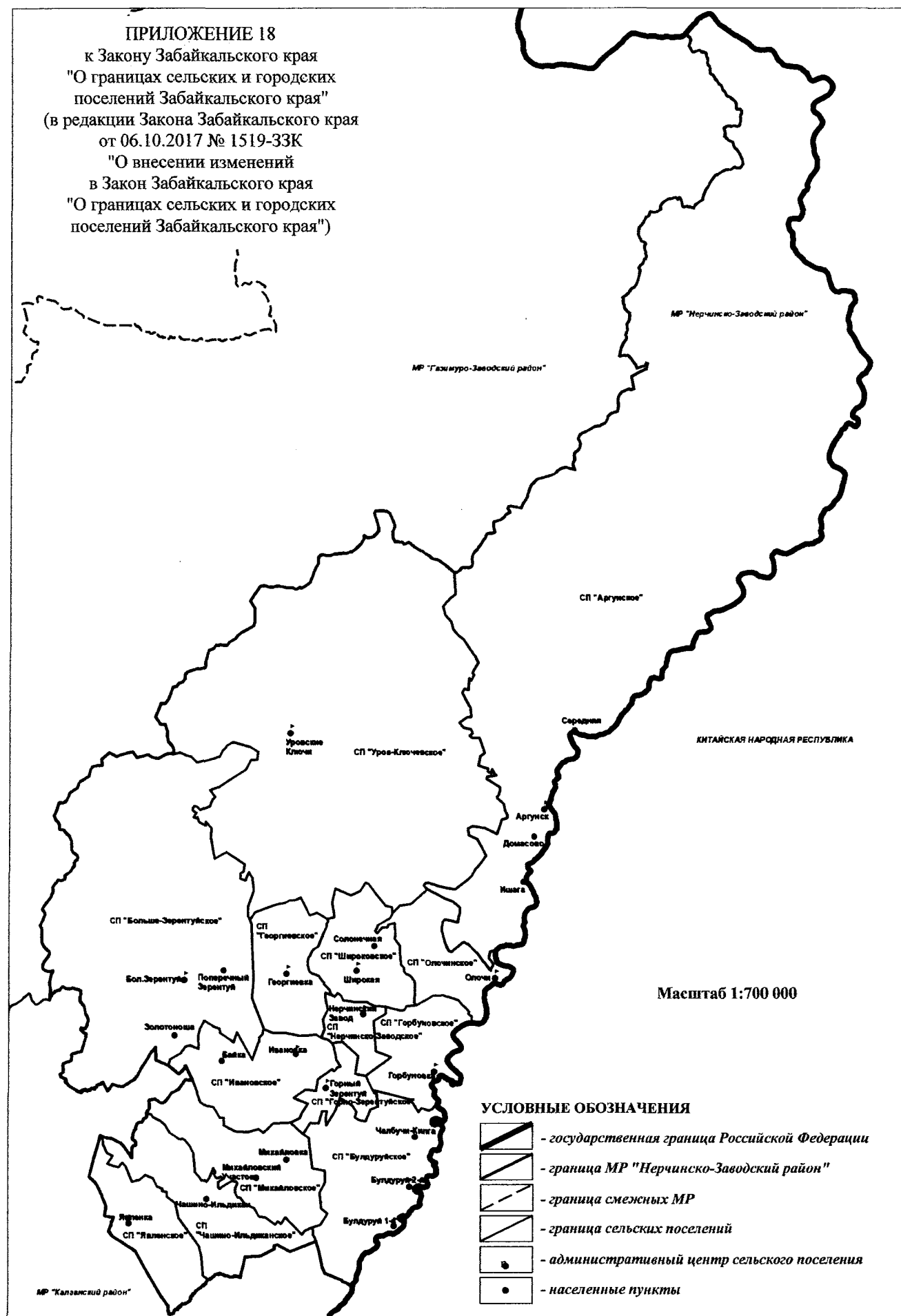


Н.Н. Жданова

г. Чита  
6 октября 2017 года

№ 1519-ЗЗК

**ОБЗОРНАЯ СХЕМА ГРАНИЦ СЕЛЬСКИХ И ГОРОДСКИХ ПОСЕЛЕНИЙ НА ТЕРРИТОРИИ  
МУНИЦИПАЛЬНОГО РАЙОНА "НЕРЧИНСКО-ЗАВОДСКОЙ РАЙОН" ЗАБАЙКАЛЬСКОГО КРАЯ**



ПРИЛОЖЕНИЕ 18.1.1.  
к Закону Забайкальского края  
"О границах сельских и городских  
поселений Забайкальского края"  
(в редакции Закона Забайкальского края  
от 06.10.2017 № 1519-ЗЗК  
"О внесении изменений  
в Закон Забайкальского края  
"О границах сельских и городских  
поселений Забайкальского края")

**ОПИСАНИЕ ГРАНИЦ СЕЛЬСКОГО ПОСЕЛЕНИЯ  
"АРГУНСКОЕ"**


Наименование объекта: сельское поселение "Аргунское" муниципального района "Нерчинско-Заводский район" Забайкальского края.

Сопредельные поселения и иные территории: совпадает с государственной границей Российской Федерации (от т. 1 до т. 1455), сельское поселение "Олочинское" (от т. 1455 до т. 1489), сельское поселение "Уров-Ключевское" (от т. 1489 до т. 1560), совпадает с границей муниципального района "Нерчинско-Заводский район" (от т. 1560 до т. 1).

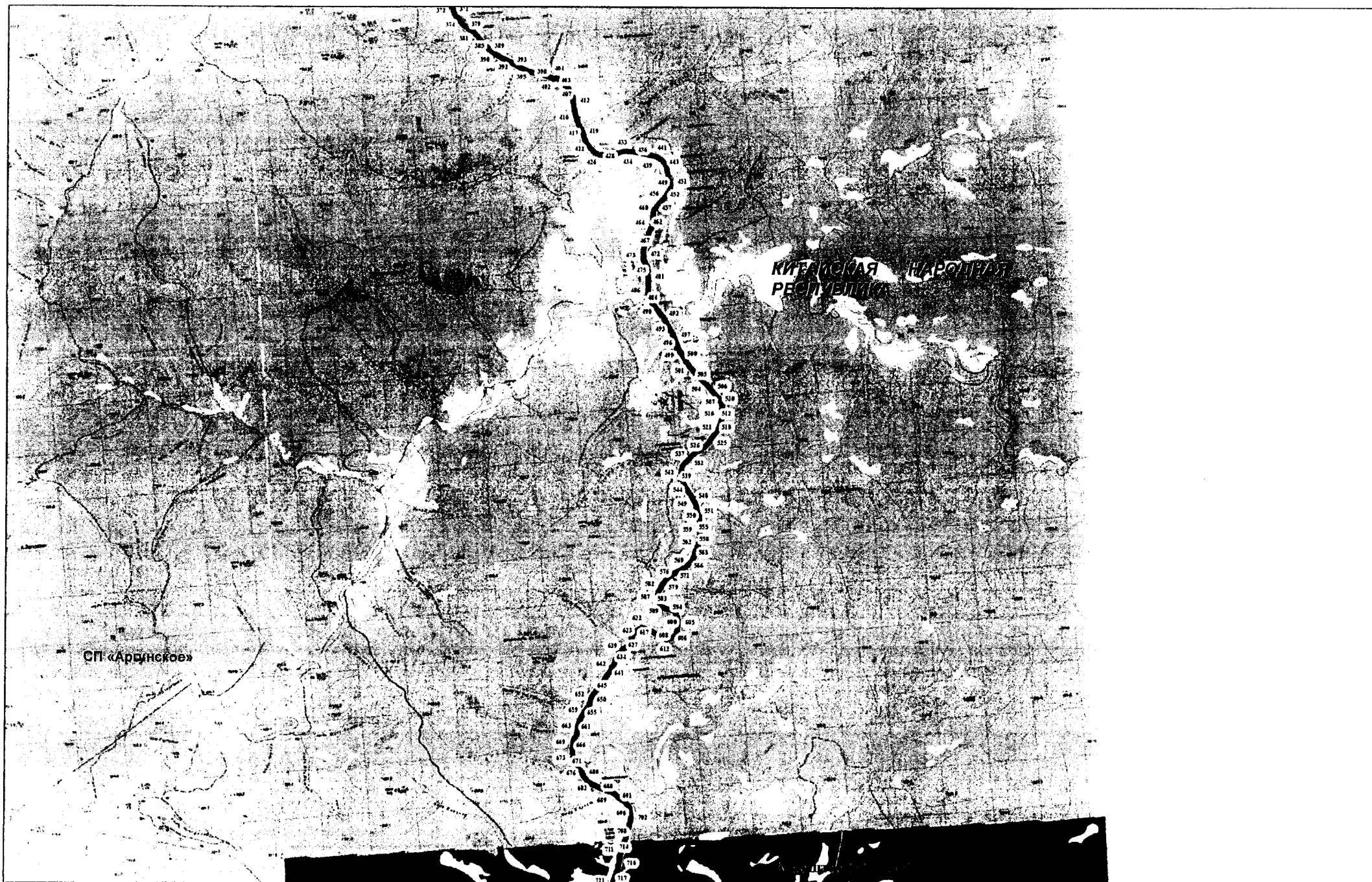
Карта № 18.1.1.1.–18.1.1.7. (составная из 7 частей) – схема границ сельского поселения "Аргунское".

Масштаб графических материалов: 1:100 000 (материалы подготовлены на основе цифровых топографических материалов, содержащихся в Федеральном картографо-геодезическом фонде. Источник – Федеральная служба государственной регистрации, кадастра и картографии).


### КАРТА 18.1.1.1. СХЕМА ГРАНИЦ СЕЛЬСКОГО ПОСЕЛЕНИЯ «АРГУНСКОЕ»



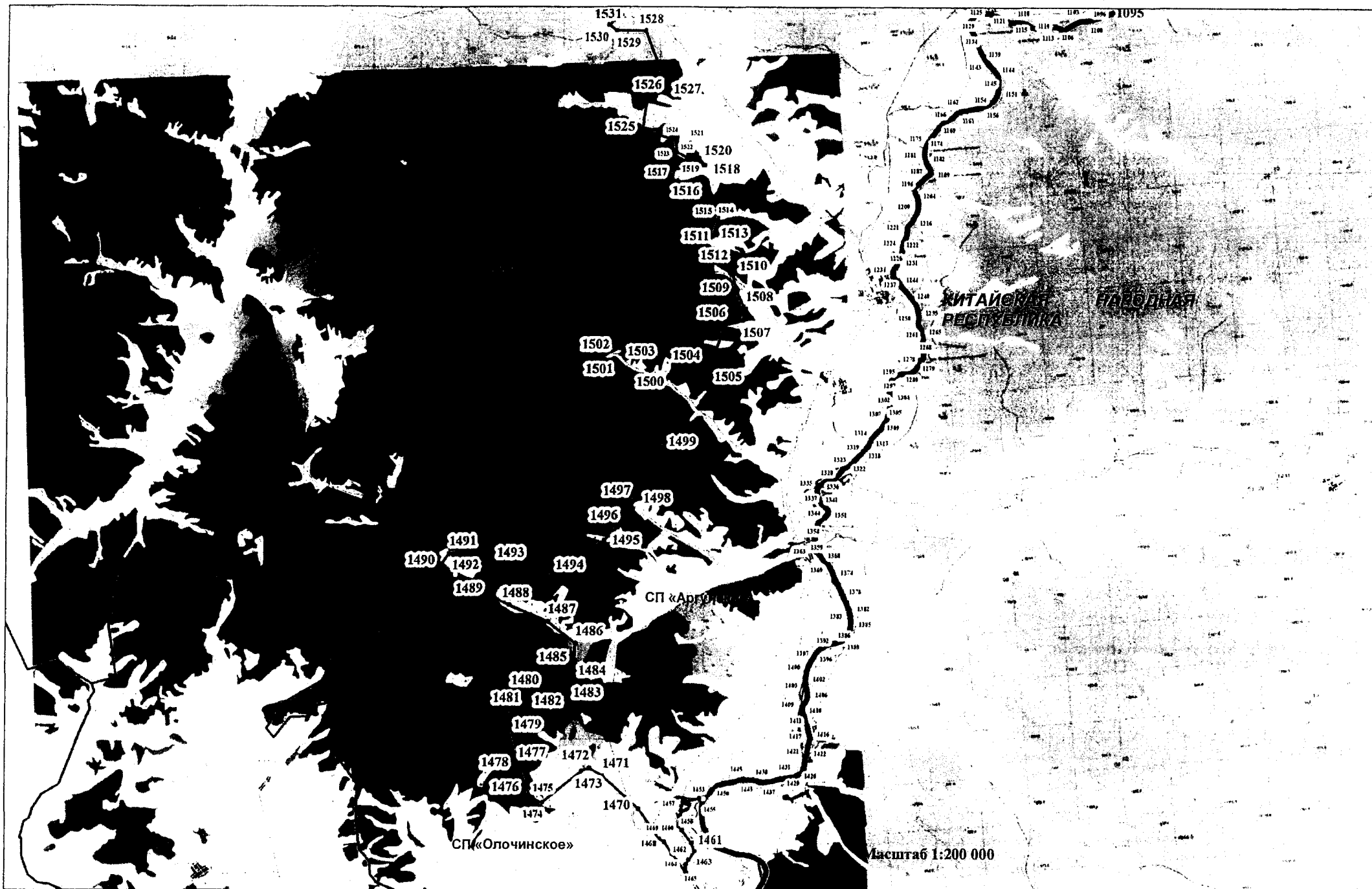
КАРТА 18.1.1.2. СХЕМА ГРАНИЦ СЕЛЬСКОГО ПОСЕЛЕНИЯ «АРГУНСКОЕ»



КАРТА 18.1.1.3. СХЕМА ГРАНИЦ СЕЛЬСКОГО ПОСЕЛЕНИЯ «АРГУНСКОЕ»




КАРТА 18.1.1.4. СХЕМА ГРАНИЦ СЕЛЬСКОГО ПОСЕЛЕНИЯ «АРГУНСКОЕ»

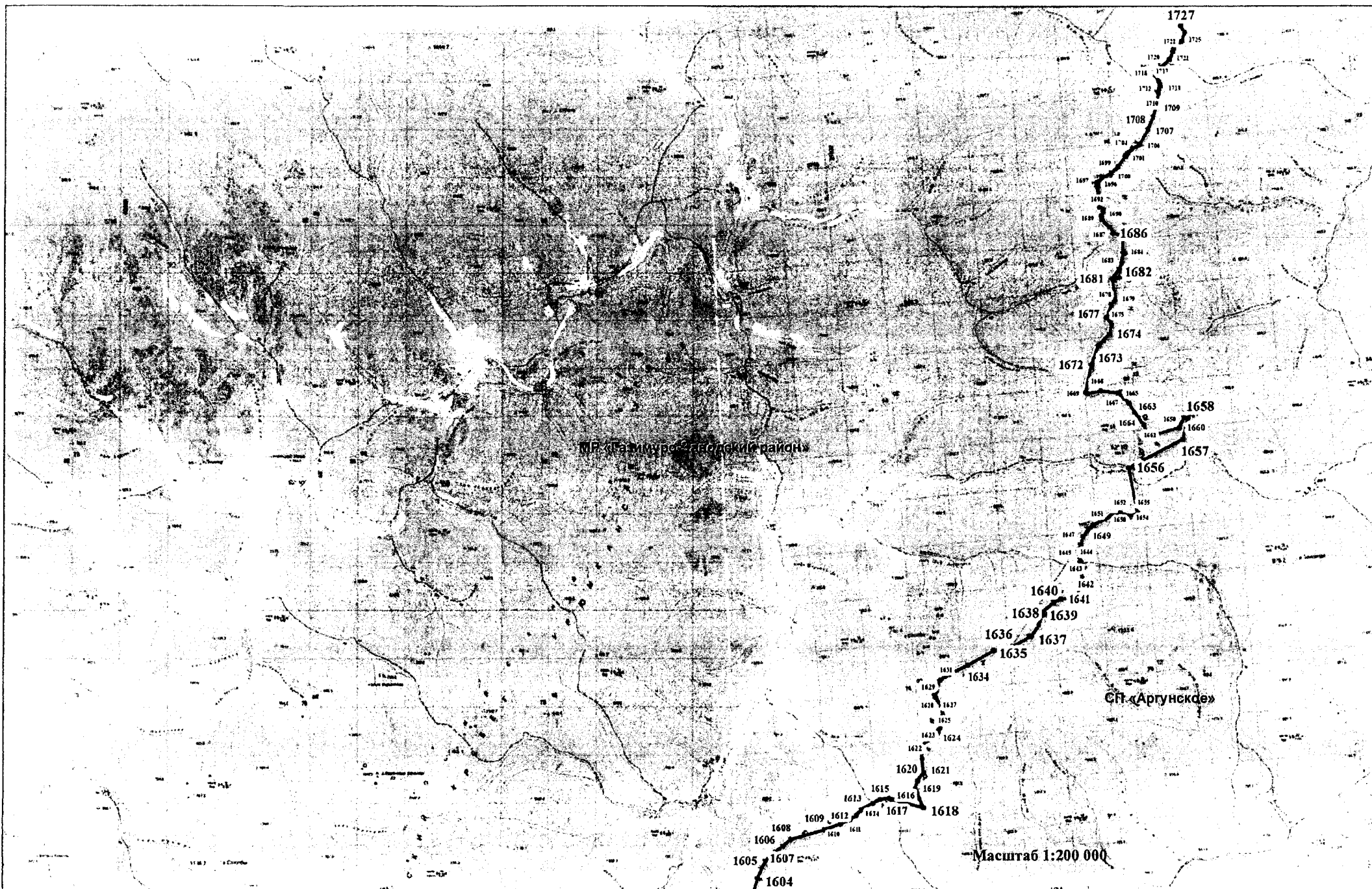





КАРТА 18.1.1.5. СХЕМА ГРАНИЦ СЕЛЬСКОГО ПОСЕЛЕНИЯ «АРГУНСКОЕ»



КАРТА 18.1.1.6. СХЕМА ГРАНИЦ СЕЛЬСКОГО ПОСЕЛЕНИЯ «АРГУНСКОЕ»



**КАРТА 18.1.1.7. СХЕМА ГРАНИЦ СЕЛЬСКОГО ПОСЕЛЕНИЯ «АРГУНСКОЕ»**



ПРИЛОЖЕНИЕ 18.1.2.  
к Закону Забайкальского края  
"О границах сельских и городских  
поселений Забайкальского края"  
(в редакции Закона Забайкальского края  
от 06.10.2017 № 1519-ЗЗК  
"О внесении изменений  
в Закон Забайкальского края  
"О границах сельских и городских  
поселений Забайкальского края")

**СВЕДЕНИЯ О ХАРАКТЕРНЫХ ТОЧКАХ ГРАНИЦ  
СЕЛЬСКОГО ПОСЕЛЕНИЯ "АРГУНСКОЕ"**

Система координат 1942 года (координаты, полученные с картографических материалов масштаба 1:100000)		
Условное обозначение точки	Координаты	
	X	Y
1	2	3
1455	5699508.47	20702071.38
1456	5699540.00	20701874.00
1457	5699382.86	20701186.36
1458	5699010.41	20701091.20
1459	5698389.21	20700964.87
1460	5698227.73	20701128.74
1461	5697689.27	20701522.71
1462	5697334.61	20701665.29
1463	5697001.10	20701431.79
1464	5696795.34	20701288.14
1465	5696607.14	20701276.83
1466	5696455.41	20701302.65
1467	5697237.84	20700730.15
1468	5697744.28	20700380.95
1469	5697859.72	20700157.44
1470	5699113.04	20699292.15
1471	5700487.84	20697788.18
1472	5700816.27	20697226.16
1473	5700672.12	20696912.90
1474	5699353.00	20695293.21
1475	5699482.01	20694895.45
1476	5699992.05	20694626.93
1477	5700929.88	20694279.08
1478	5701170.61	20694191.20
1479	5702741.51	20693758.54
1480	5703926.96	20693959.83
1481	5704238.65	20694333.83

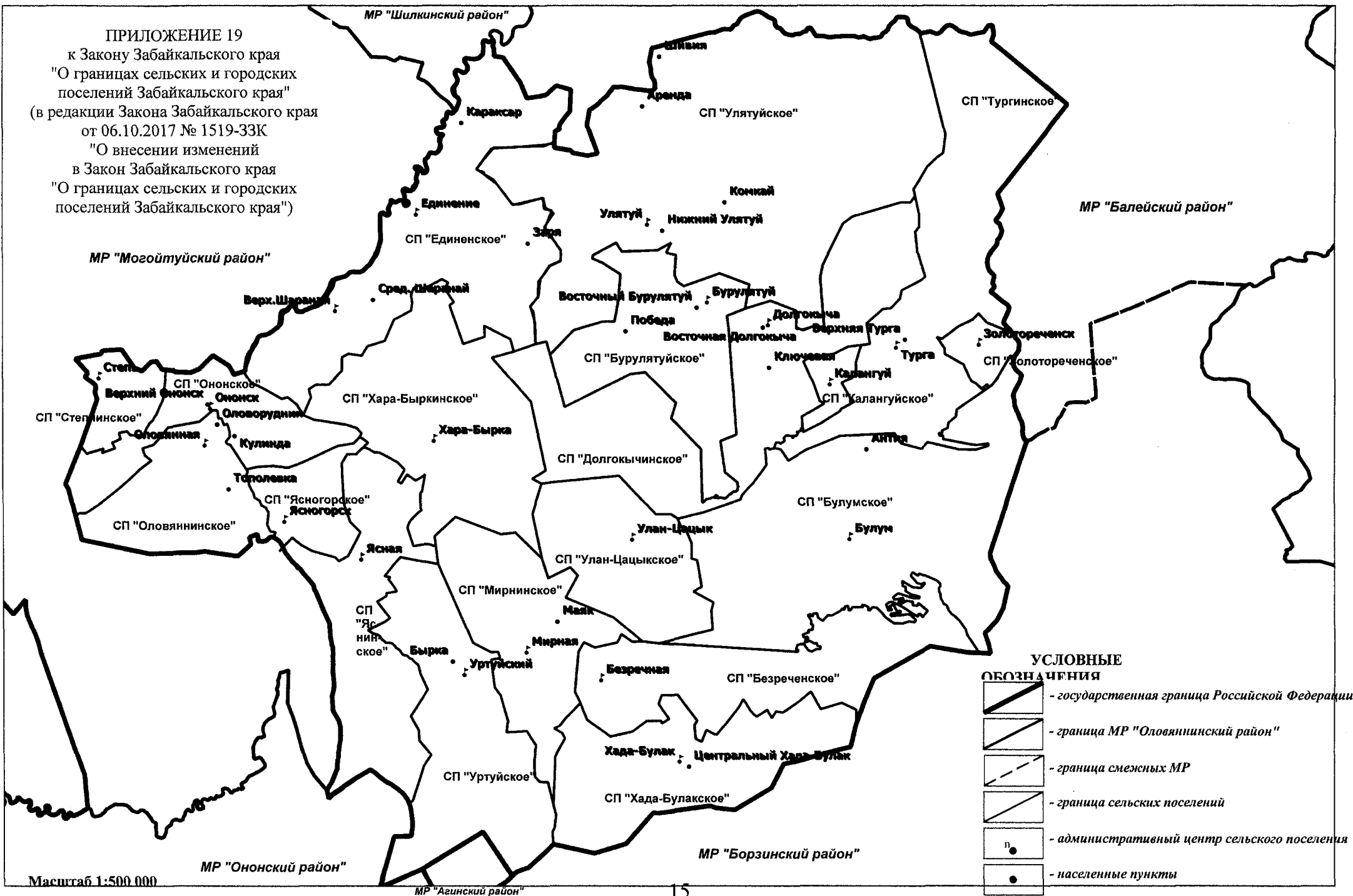
1	2	3
1482	5704105.12	20694923.02
1483	5703794.00	20696232.00
1484	5704709.98	20696425.02
1485	5705277.79	20696594.62
1486	5705978.33	20696614.99
1487	5706880.32	20695475.40
1488	5707541.06	20693836.24
1489	5708777.64	20691566.99
1490	5709274.21	20690995.18
1491	5709681.31	20691282.68
1492	5709734.35	20691694.48
1493	5709205.03	20693325.46
1494	5708720.00	20695789.00
1495	5710261.92	20697788.47
1496	5710781.32	20698348.51
1497	5711802.61	20698876.88
1498	5712005.08	20699111.09
1499	5713852.00	20700479.00
1500	5716359.00	20699093.00
1501	5716890.00	20697824.00
1502	5717922.00	20697677.00
1503	5718276.00	20698385.00
1504	5717981.00	20700302.00
1505	5717097.00	20702072.00
1506	5719251.18	20702837.76
1507	5719442.90	20703583.61
1508	5719918.11	20703687.07
1509	5720658.66	20703293.29
1510	5721590.36	20703096.02
1511	5722461.93	20702149.48
1512	5722696.88	20702052.57
1513	5722960.47	20702300.91
1514	5723625.08	20702510.26
1515	5724114.28	20702568.86
1516	5725365.02	20700560.50
1517	5725747.14	20700635.37
1518	5725912.37	20701926.40
1519	5726220.54	20701678.08
1520	5726389.69	20701577.32
1521	5726835.09	20701312.02
1522	5726244.85	20701173.34
1523	5726468.21	20700758.42
1524	5726977.00	20700656.00
1525	5727390.00	20699270.00
1526	5728776.00	20699506.00
1527	5729261.90	20700272.57
1528	5731549.00	20699388.00
1529	5731567.57	20698175.95
1530	5731806.48	20697847.41

1	2	3
1531	5732216.54	20698371.26
1532	5732578.86	20698227.78
1533	5732746.11	20698113.96
1534	5732889.05	20698020.02
1535	5733048.78	20697184.87
1536	5733127.59	20696977.25
1537	5733849.00	20696350.00
1538	5734705.00	20697588.00
1539	5734764.00	20698208.00
1540	5736091.00	20697972.00
1541	5738373.00	20696796.00
1542	5738964.00	20697167.00
1543	5738699.00	20697667.00
1544	5740544.00	20697798.00
1545	5740169.00	20698145.00
1546	5741054.00	20698591.00
1547	5741241.00	20698313.00
1548	5742838.00	20699201.00
1549	5743783.00	20698817.00
1550	5744875.00	20697850.00
1551	5746369.00	20696923.00
1552	5747018.00	20696034.00
1553	5747935.00	20695339.00
1554	5749019.00	20695002.00
1555	5750132.00	20694087.00
1556	5751319.00	20693738.00
1557	5752541.00	20694857.00
1558	5753217.00	20695657.00
1559	5754083.00	20695648.00
1560	5756431.00	20695421.00



# "ОЛОВЯННИНСКИЙ РАЙОН" ЗАБАЙКАЛЬСКОГО КРАЯ

ПРИЛОЖЕНИЕ 19  
к Закону Забайкальского края  
"О границах сельских и городских  
поселений Забайкальского края"  
(в редакции Закона Забайкальского края  
от 06.10.2017 № 1519-ЗЗК  
"О внесении изменений  
в Закон Забайкальского края  
"О границах сельских и городских  
поселений Забайкальского края")



ПРИЛОЖЕНИЕ 19.12.1.  
к Закону Забайкальского края  
"О границах сельских и городских  
поселений Забайкальского края"  
(в редакции Закона Забайкальского края  
от 06.10.2017 № 1519-ЗЗК  
"О внесении изменений  
в Закон Забайкальского края  
"О границах сельских и городских  
поселений Забайкальского края")

**ОПИСАНИЕ ГРАНИЦ СЕЛЬСКОГО ПОСЕЛЕНИЯ  
"УЛЯТУЙСКОЕ"**

Наименование объекта: сельское поселение "Улятуйское" муниципального района "Оловянинский район" Забайкальского края.

Сопредельные поселения и иные территории: сельское поселение "Тургинское" (от т. 1 до т. 7), сельское поселение "Долгокычинское" (от т. 7 до т. 21, от т. 42 до т. 44), сельское поселение "Бурулятуйское" (от т. 21 до т. 42), сельское поселение "Единенское" (от т. 44 до т. 72), совпадает с границей муниципального района "Оловянинский район" (от т. 72 до т. 1).

Карта № 19.12.1.1.–19.12.1.4. (составная из 4 частей) – схема границ сельского поселения "Улятуйское".

Масштаб графических материалов: 1:100 000 (материалы подготовлены на основе цифровых топографических материалов, содержащихся в Федеральном картографо-геодезическом фонде. Источник – Федеральная служба государственной регистрации, кадастра и картографии).


---




КАРТА 19.12.1.1. СХЕМА ГРАНИЦ СЕЛЬСКОГО ПОСЕЛЕНИЯ «УЛЯТУЙСКОЕ»



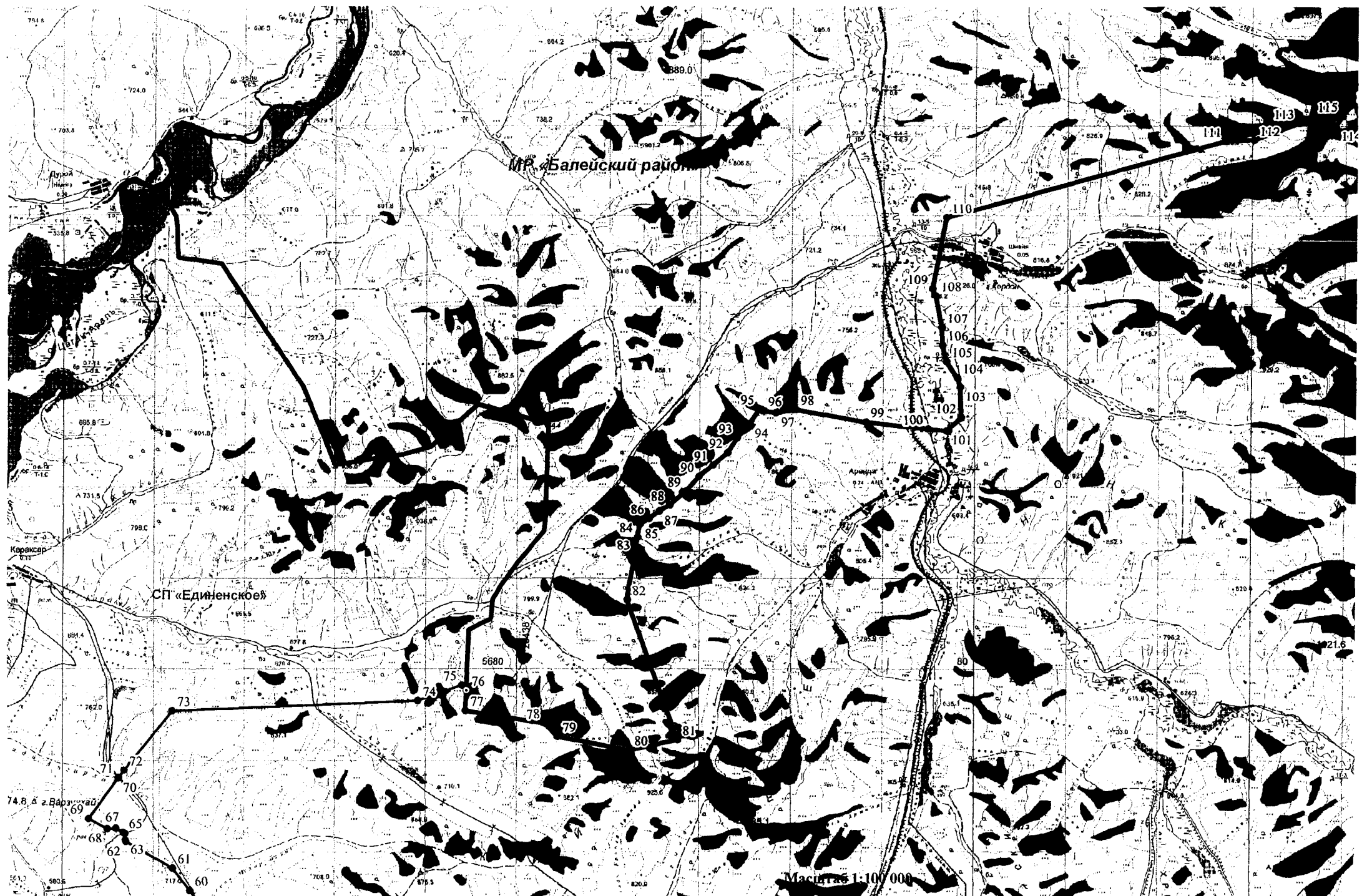
КАРТА 19.12.1.2. СХЕМА ГРАНИЦ СЕЛЬСКОГО ПОСЕЛЕНИЯ «УЛЯТУЙСКОЕ»



КАРТА 19.12.1.3. СХЕМА ГРАНИЦ СЕЛЬСКОГО ПОСЕЛЕНИЯ «УЛЯТУЙСКОЕ»



**КАРТА 19.12.1.4. СХЕМА ГРАНИЦ СЕЛЬСКОГО ПОСЕЛЕНИЯ «УЛЯТУЙСКОЕ»**



ПРИЛОЖЕНИЕ 19.12.2.  
к Закону Забайкальского края  
"О границах сельских и городских  
поселений Забайкальского края"  
(в редакции Закона Забайкальского края  
от 06.10.2017 № 1519-ЗЗК  
"О внесении изменений  
в Закон Забайкальского края  
"О границах сельских и городских  
поселений Забайкальского края")

**СВЕДЕНИЯ О ХАРАКТЕРНЫХ ТОЧКАХ ГРАНИЦ  
СЕЛЬСКОГО ПОСЕЛЕНИЯ "УЛЯТУЙСКОЕ"**

Система координат 1942 года (координаты, полученные с картографических материалов масштаба 1:100000)		
Условное обозначение точки	Координаты	
	X	Y
1	2	3
1	5691735.00	20475918.00
2	5680457.00	20478702.00
3	5678492.00	20478468.00
4	5678001.00	20477823.00
5	5677012.00	20476772.00
6	5674574.00	20475306.00
7	5673832.00	20475464.00
8	5673152.00	20474960.00
9	5673152.00	20473958.00
10	5671641.00	20468813.00
11	5670873.00	20467797.00
12	5666359.00	20465572.00
13	5664982.00	20465307.00
14	5659563.00	20465761.00
15	5659754.00	20464777.00
16	5659309.49	20463392.06
17	5659566.81	20462741.73
18	5661414.00	20462778.00
19	5661682.83	20462088.15
20	5662498.00	20459992.00
21	5661640.00	20457262.00
22	5664259.00	20457711.00
23	5665465.00	20454513.00
24	5664052.99	20450697.00
25	5664548.99	20450005.00
26	5665316.00	20449706.00
27	5666054.00	20449781.00

1	2	3
28	5667437.99	20449856.00
29	5667728.00	20448893.00
30	5668813.00	20449398.00
31	5667999.00	20447976.00
32	5667831.00	20444142.00
33	5668803.99	20443534.00
34	5667415.00	20441000.00
35	5667050.00	20440935.00
36	5666620.00	20442001.00
37	5665376.00	20443946.00
38	5662702.00	20443749.00
39	5660223.99	20443310.00
40	5660223.99	20442019.00
41	5659289.00	20438933.00
42	5656626.99	20436406.00
43	5658087.00	20436001.00
44	5657815.00	20434852.00
45	5660309.92	20434737.55
46	5661257.00	20434647.00
47	5661882.00	20434259.00
48	5662953.00	20435165.00
49	5664815.00	20435335.00
50	5666254.99	20436299.00
51	5666811.00	20437503.00
52	5667894.93	20437587.35
53	5670086.00	20436177.00
54	5670480.99	20435823.00
55	5671973.00	20436827.00
56	5672623.00	20435925.00
57	5673678.99	20435680.00
58	5672995.00	20433313.00
59	5672949.00	20432416.00
60	5675164.00	20430778.00
61	5675636.99	20430419.00
62	5676216.00	20429393.00
63	5676255.13	20429388.66
64	5676400.18	20429381.49
65	5676515.12	20429176.92
66	5676508.49	20428991.04
67	5676723.00	20428578.00
68	5677777.99	20429354.00
69	5679075.00	20430404.00
70	5679295.99	20435820.00
71	5679636.00	20436789.00
72	5679523.00	20436893.00
73	5679076.99	20436875.00
74	5678801.00	20438617.00
75	5678512.99	20438886.00
76	5678215.00	20440464.00

1	2	3
77	5678440.00	20441529.00
78	5681503.00	20440404.00
79	5682507.00	20440577.00
80	5682890.99	20440633.00
81	5683178.00	20440682.00
82	5683302.00	20440879.00
83	5683461.99	20441106.00
84	5683596.00	20441332.00
85	5683902.00	20441690.00
86	5684230.00	20441975.00
87	5684481.00	20442279.00
88	5684757.00	20442605.00
89	5685085.00	20442811.00
90	5685394.99	20443075.00
91	5685714.00	20443287.00
92	5685681.00	20443365.00
93	5685642.00	20443646.00
94	5685709.00	20444075.00
95	5685437.00	20445618.00
96	5685286.00	20446985.00
97	5685247.00	20447389.00
98	5685529.00	20447709.00
99	5686207.00	20447681.00
100	5686406.00	20447622.00
101	5686768.00	20447386.00
102	5687134.00	20447294.00
103	5687524.00	20447285.00
104	5688225.99	20447149.00
105	5688380.99	20447081.00
106	5689947.00	20447375.00
107	5691642.00	20453438.00
108	5691664.99	20454039.00
109	5692049.00	20454999.00
110	5691974.99	20455782.00
111	5692208.99	20455931.00
112	5692450.99	20456107.00
113	5692560.99	20456440.00
114	5692702.99	20456512.00
115	5692992.00	20456678.00
116	5693214.00	20456815.00
117	5693449.99	20457129.00
118	5693552.00	20457341.00
119	5693626.00	20457570.00
120	5693731.00	20457819.00
121	5693950.00	20458373.00
122	5694007.00	20458599.00
123	5693957.00	20458895.00
124	5693646.99	20459401.00
125	5693360.00	20459823.00

1	2	3
126	5693090.99	20460405.00
127	5692953.99	20460501.00
128	5692535.99	20460526.00
129	5692210.00	20460736.00
130	5692143.00	20461026.00
131	5692026.00	20461197.00
132	5691763.00	20461359.00
133	5691530.00	20461607.00
134	5691431.99	20461926.00
135	5691342.00	20462393.00
136	5691504.00	20462737.00
137	5691447.00	20463093.00
138	5691487.00	20463254.00
139	5691630.00	20463463.00
140	5691742.00	20463680.00
141	5691750.00	20463870.00
142	5692091.99	20463986.00
143	5692182.00	20464297.00
144	5691940.00	20464470.00
145	5691276.99	20464890.00
146	5691225.00	20465021.00
147	5691239.99	20465250.00
148	5691239.00	20465705.00
149	5691102.00	20466306.00
150	5691093.99	20466464.00
151	5691180.00	20466913.00
152	5691187.00	20467379.00
153	5691236.99	20467851.00
154	5691227.00	20468377.00
155	5691226.99	20468682.00
156	5691231.00	20469035.00
157	5691071.00	20469451.00
158	5691148.00	20469790.00
159	5691240.00	20469931.00
160	5690934.99	20470558.00
161	5690923.00	20470749.00
162	5691042.99	20471008.00
163	5691041.99	20471158.00
164	5691078.00	20471503.00
165	5691190.99	20471806.00
166	5691513.00	20471999.00
167	5691637.00	20472102.00
168	5691726.99	20472330.00
169	5692016.99	20472570.00
170	5692199.00	20472627.00
171	5692339.00	20472681.00
172	5692630.00	20472917.00
173	5692789.00	20473111.00
174	5692969.00	20473310.00



1	2	3
175	5693243.99	20473465.00
176	5693375.99	20473569.00
177	5693367.00	20473936.00
178	5693341.00	20474387.00
179	5693263.00	20474598.00
180	5693066.00	20474704.00
181	5692755.00	20474711.00
182	5692543.00	20474814.00
183	5692264.00	20475143.01
184	5692035.99	20475599.00
185	5691735.00	20475918.00