



ГЛАВНОЕ УПРАВЛЕНИЕ ЛЕСАМИ ЧЕЛЯБИНСКОЙ ОБЛАСТИ

П Р И К А З

от 13.10.2025 г.

г. Челябинск

№ 1078

Об установлении площадей и границ земель, на которых расположены леса, расположенные в лесопарковых зонах Шершневого и Кунашакского лесничеств

В соответствии со статьей 82 Лесного кодекса Российской Федерации, Лесным кодексом Российской Федерации, постановлением Правительства Российской Федерации от 21 декабря 2019 г. № 1755 «Об утверждении Правил изменения границ земель, на которых располагаются леса, указанные в пунктах 3 и 4 части 1 статьи 114 Лесного кодекса Российской Федерации, и определения функциональных зон в лесах, расположенных в лесопарковых зонах», Законом Челябинской области от 25.12.2008 г. № 342-ЗО «О регулировании лесных отношений в Челябинской области»,

ПРИКАЗЫВАЮ:

1. Утвердить прилагаемые текстовое и графическое описание местоположения границ земель, на которых расположены леса, расположенные в лесопарковых зонах, включающее в себя перечень координат этих точек в системе координат, установленной для ведения Единого государственного реестра недвижимости в соответствии с Федеральным законом «О государственной регистрации недвижимости».

2. Отделу государственного лесного реестра, земельных отношений и государственной экспертизы (Камалетдинов Д.З.) обеспечить:

1) в установленном порядке внесение изменений в государственный лесной реестр в связи с установлением площадей и границ лесов, на которых расположены леса, расположенные в лесопарковых зонах Шершневого и Кунашакского лесничеств Челябинской области;

2) размещение настоящего приказа на официальном сайте Главного управления лесами Челябинской области.

3. Настоящий приказ вступает в силу со дня его подписания и подлежит официальному опубликованию.

4. Контроль, за выполнением настоящего приказа оставляю за собой.

Начальник Главного управления



В.Н. Нигматуллин

УТВЕРЖДЕНО
приказом Главного управления
лесаами Челябинской области
от 13.10.2025 г. № 1078

**Графическое описание местоположения границ
лесных участков, исключаемых из границ земель, на которых расположены
леса, расположенные в лесопарковых зонах**

(наименование объекта, местоположение границ которого описано (далее - объект))

Раздел 1

Сведения об объекте

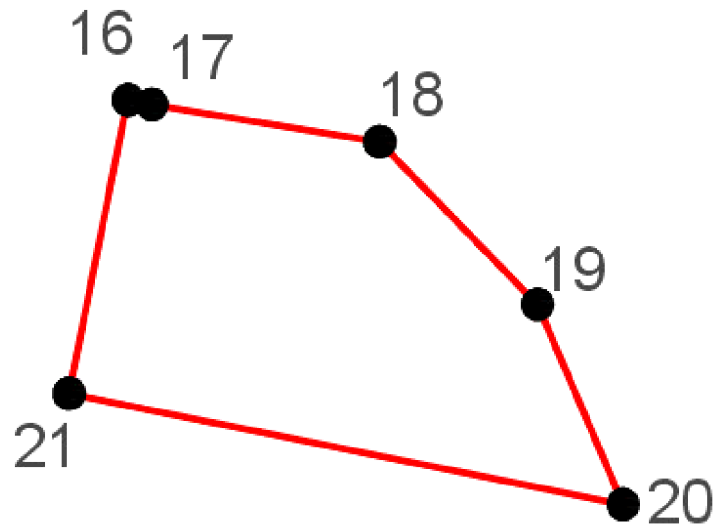
№ п/п	Характеристика объекта	Описание характеристик
1	Местоположение объекта	Челябинская область, Сосновский муниципальный округ, Шершневское лесничество, Кременкульское участковое лесничество, квартал 56, часть выдела 29, квартал 57, части выделов 3, 15
2	Площадь объекта ± величина погрешности определения площади (P ± дельта P)	1,2329 га
3	Иные характеристики объекта	-

Раздел 2

Сведения о местоположении границ объекта					
1. Система координат МСК-74, зона 2					
2. Сведения о характерных точках границ объекта					
Обозначение характерных точек границ	Координаты, м		Метод определения координат характерной точки	Средняя квадратическая погрешность положения характерной точки (Mt), м	Описание обозначения точки на местности (при наличии)
	X	Y			
1	606725,41	2310579,36	картометрический	± 5	-
2	606724,09	2310585,77	картометрический	± 5	-
3	606720,15	2310604,99	картометрический	± 5	-
4	606727,76	2310606,50	картометрический	± 5	-
5	606726,72	2310611,71	картометрический	± 5	-
6	606722,28	2310633,96	картометрический	± 5	-
7	606497,01	2310588,57	картометрический	± 5	-

Раздел 4

План границ участка
Шершневское лесничество Кременкульское участковое лесничество
квартал 56 часть выдела 29
Масштаб 1:1000




Условные обозначения:



- границы лесного участка, исключаемого из границ земель, на которых расположены леса, расположенные в лесопарковых зонах с координатными точками

План границ участка
Шершневокское лесничество Кременкульское участковое лесничество
квартал 57 части выделов 3, 15
Масштаб 1:2500



Условные обозначения:



- границы лесного участка, исключаемого из границ земель, на которых расположены леса, расположенные в лесопарковых зонах с координатными точками

Текстовое описание местоположения границ лесных участков,
исключаемых в границы земель, на которых расположены леса,
расположенные в лесопарковых зонах

Прохождение границы		Описание прохождения границы
от точки	до точки	
1	2	граница проходит с северо-запада на юго-восток от восточной границы выдела 3 квартала 57
2	3	граница проходит с северо-запада на юго-восток от восточной границы выдела 3 квартала 57
3	4	граница проходит с юго-запада на северо-восток в южной части выдела 3 квартала 57
4	5	граница проходит с северо-запада на юго-восток в южной части выдела 3 квартала 57
5	6	граница проходит с северо-запада на юго-восток в южной части выдела 3 квартала 57
6	7	граница проходит с северо-востока на юго-запад в южной части выдела 3 квартала 57
7	8	граница проходит с северо-востока на юго-запад в южной части выдела 3 квартала 57
8	9	граница проходит с юго-востока на северо-запад от южной границы выделов 3 и 15 квартала 57
9	10	граница проходит с юго-востока на северо-запад от южной границы выделов 3 и 15 квартала 57
10	11	граница проходит с юго-востока на северо-запад от южной границы выделов 3 и 15 квартала 57
11	12	граница проходит с юго-востока на северо-запад от южной границы выделов 3 и 15 квартала 57
12	13	граница проходит с юго-востока на северо-запад от южной границы выделов 3 и 15 квартала 57
13	14	граница проходит с юго-востока на северо-запад от южной границы выделов 3 и 15 квартала 57
14	15	граница проходит с юго-востока на северо-запад от южной границы выделов 3 и 15 квартала 57
15	1	граница проходит с юго-запада на северо-восток в восточной части выдела 15 и южной части выдела 3 квартала 57
16	17	граница проходит с северо-запада на юго-восток в восточной части выдела 29 квартала 56
17	18	граница проходит с северо-запада на юго-восток в восточной части выдела 29 квартала 56
18	19	граница проходит с северо-востока на юго-запад по северо-восточной

		границе выдела 29 квартала 56
19	20	граница проходит с северо-востока на юго-запад по северо-восточной границе выдела 29 квартала 56
20	21	граница проходит с юго-востока на северо-запад от северо-восточной границы выдела 29 квартала 56
21	16	граница проходит с юго-востока на северо-запад в восточной части выдела 29 квартала 56

Графическое описание местоположения границ лесных участков,
включаемых в границы земель, на которых расположены леса,
расположенные в лесопарковых зонах
(наименование объекта, местоположение границ которого описано (далее - объект))

Раздел 1
Сведения об объекте

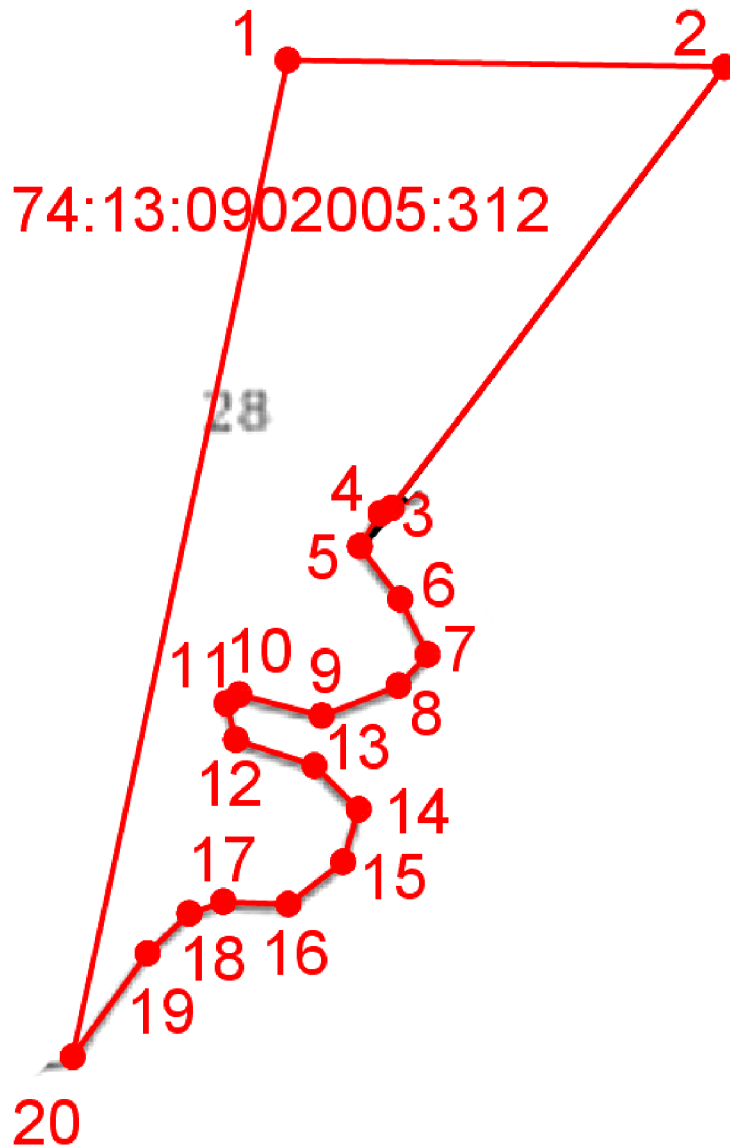
№ п/п	Характеристика объекта	Описание характеристик
1	Местоположение объекта	Челябинская область, Кунашакский муниципальный округ, Кунашакское лесничество, Кунашакское участковое лесничество, квартал 54, часть выдела 28
2	Площадь объекта \pm величина погрешности определения площади ($P \pm \text{дельта } P$)	1,2329 га
3	Иные характеристики объекта	-

Раздел 2

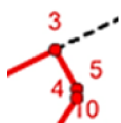
Сведения о местоположении границ объекта					
1. Система координат МСК-74, зона 2					
2. Сведения о характерных точках границ объекта					
обозначение характерных точек границ	Координаты, м		метод определения координат характерной точки	средняя квадратическая погрешность положения характерной точки (Mt), м	описание обозначения точки на местности (при наличии)
	X	Y			
1	659943,15	2347859,53	картометрический	± 5	-
2	659941,54	2347960,95	картометрический	± 5	-
3	659839,26	2347883,71	картометрический	± 5	-
4	659838,00	2347881,10	картометрический	± 5	-
5	659830,38	2347876,33	картометрический	± 5	-
6	659818,12	2347885,66	картометрический	± 5	-
7	659805,28	2347892,03	картометрический	± 5	-
8	659798,08	2347885,25	картометрический	± 5	-
9	659791,09	2347867,44	картометрический	± 5	-
10	659796,00	2347848,31	картометрический	± 5	-
11	659793,96	2347845,31	картометрический	± 5	-
12	659785,53	2347847,54	картометрический	± 5	-

Раздел 4

План границ участка
 Кунашакское лесничество, Кунашакское участковое лесничество,
 квартал 54 часть выдела 28
 Масштаб 1:4000



Условные обозначения:



74:13:0902005:312

- границы лесного участка, включаемого в границы земель, на которых расположены леса, расположенные в лесопарковых зонах с координатными точками

- обозначение лесного участка, включаемого в границы земель, на которых расположены леса, расположенные в лесопарковых зонах

Текстовое описание местоположения границ лесных участков,
включаемых в границы земель, на которых расположены леса, расположенные
в лесопарковых зонах

Прохождение границы		Описание прохождения границы
от точки	до точки	
1	2	граница проходит с запада на восток в северной части выдела 28 квартала 54
2	3	граница проходит с северо-востока на юго-запад в центральной части выдела 28 квартала 54
3	4	граница проходит с северо-востока на юго-запад по восточной границе выдела 28 квартала 54
4	5	граница проходит с запада на восток в северной части выдела 28 квартала 54
5	6	граница проходит с северо-востока на юго-запад в центральной части выдела 28 квартала 54
6	7	граница проходит с северо-востока на юго-запад по восточной границе выдела 28 квартала 54
7	8	граница проходит с запада на восток в северной части выдела 28 квартала 54
8	9	граница проходит с северо-востока на юго-запад в центральной части выдела 28 квартала 54
9	10	граница проходит с северо-востока на юго-запад по восточной границе выдела 28 квартала 54
10	11	граница проходит с северо-востока на юго-запад по восточной границе выдела 28 квартала 54
11	12	граница проходит с северо-запада на юго-восток по восточной границе выдела 28 квартала 54
12	13	граница проходит с северо-запада на юго-восток по восточной границе выдела 28 квартала 54
13	14	граница проходит с северо-запада на юго-восток по восточной границе выдела 28 квартала 54
14	15	граница проходит с северо-востока на юго-запад по восточной границе выдела 28 квартала 54
15	16	граница проходит с северо-востока на юго-запад по восточной границе выдела 28 квартала 54
16	17	граница проходит с северо-востока на юго-запад по восточной границе выдела 28 квартала 54
17	18	граница проходит с северо-востока на юго-запад по восточной границе выдела 28 квартала 54
18	19	граница проходит с северо-востока на юго-запад по восточной границе выдела 28 квартала 54

		выдела 28 квартала 54
19	20	граница проходит с северо-востока на юго-запад по восточной границе выдела 28 квартала 54
20	1	граница проходит с юго-запада на северо-восток от юго-восточной границы выдела 28 квартала 54