



**МИНИСТЕРСТВО ИМУЩЕСТВЕННЫХ ОТНОШЕНИЙ
И АРХИТЕКТУРЫ УЛЬЯНОВСКОЙ ОБЛАСТИ**

ПРИКАЗ

7 февраля 2025 г.

9-пр

№ _____

Экз. № _____

г. Ульяновск

**О внесении изменений в решение
Ульяновской Городской Думы от 27.06.2007 № 83**

В соответствии со статьями 23, 24 Градостроительного кодекса Российской Федерации, статьёй 2 Закона Ульяновской области от 18.12.2014 № 210-ЗО «О перераспределении полномочий в области градостроительной деятельности между органами местного самоуправления муниципальных образований Ульяновской области и органами государственной власти Ульяновской области», постановлением Правительства Ульяновской области от 27.01.2022 № 1/51-П «О Министерстве имущественных отношений и архитектуры Ульяновской области», приказом Министерства имущественных отношений и архитектуры Ульяновской области от 19.04.2023 № 33-пр «Об утверждении Положения о составе, порядке подготовки и утверждения документов территориального планирования муниципальных образований Ульяновской области, порядке подготовки изменений и внесения их в такие документы», распоряжением Министерства имущественных отношений и архитектуры Ульяновской области от 13.06.2024 № 1809-од «О подготовке проектов внесения изменений в Генеральный план города Ульяновска», на основании заявления ООО «Плант» от 14.05.2024 № 72, п р и к а з ы в а ю:

1. Внести в решение Ульяновской Городской Думы от 27.06.2007 № 83 «Об утверждении Генерального плана города Ульяновска», следующие изменения:

1) фрагмент приложения 1 в части территории кадастрового квартала 73:24:030701, расположенной в Засвияжском районе города Ульяновска, изложить в редакции в соответствии с приложением № 1 к настоящему приказу.

2) дополнить приложениями 354-356 в редакции приложений № 2-4 к настоящему приказу соответственно.

2. Рекомендовать муниципальному образованию «город Ульяновск» разместить настоящий приказ на официальном сайте в информационно-телекоммуникационной сети «Интернет» и средствах массовой информации.

3. Настоящий приказ вступает в силу на следующий день после дня его официального опубликования.

Министр






М.В.Додин

Генеральный план города Ульяновска. Карта функциональных зон. Фрагмент







Приложение 1
к приказу Министерства имущественных
отношений и архитектуры Ульяновской области
от " 7 " февраля 2025 № 9-пр
Приложение 1
к решению Ульяновской Городской Думы
от 27.06.2007 № 83

Условные обозначения

Границы



-  существующей городской черты
-  предлагаемой городской черты
-  территории, в отношении которой подготовлен проект внесения изменений

Территории

-  общественной застройки
-  коммерческо-деловых общественных центров вне жилых зон
-  зеленых насаждений общего пользования
-  озеленения санитарно-защитных зон
-  промышленных предприятий территорий
-  коммунально-складских предприятий и организаций

Транспортно-инженерные объекты

и коммуникации

- городские магистральные улицы и дороги
-  общегородского значения непрерывного движения
-  общегородского значения регулируемого движения
-  районного значения



Генеральный план города Ульяновска. Карта планируемого размещения объектов местного значения Фрагмент

Приложение 2
к приказу Министерства имущественных
отношений и архитектуры Ульяновской области
от " 7 " февраля 2025 г. № 9-пр
Приложение 354
к решению Ульяновской Городской Думы
от 27.06.2007 № 83



Условные обозначения

Границы

- существующей городской черты
- предлагаемой городской черты
- территории, в отношении которой подготовлен проект внесения изменений

Территории

- общественной застройки
- коммерческо-деловых общественных центров вне жилых зон
- зеленых насаждений общего пользования
- озеленения санитарно-защитных зон
- промышленных предприятий территорий
- коммунально-складских предприятий и организаций

Транспортно-инженерные объекты

и коммуникации

- городские магистральные улицы и дороги
- общегородского значения непрерывного движения
- общегородского значения регулируемого движения
- районного значения

Примечание: В границах проектирования не предусмотрено размещение объектов местного значения.

Генеральный план города Ульяновска. Карта границ населённых пунктов. Фрагмент

Приложение 3
к приказу Министерства имущественных
отношений и архитектуры Ульяновской области
от “ 7 ” февраля 2025 № 9-пр
Приложение 355
к решению Ульяновской Городской Думы
от 27.06.2007 № 83

Условные обозначения

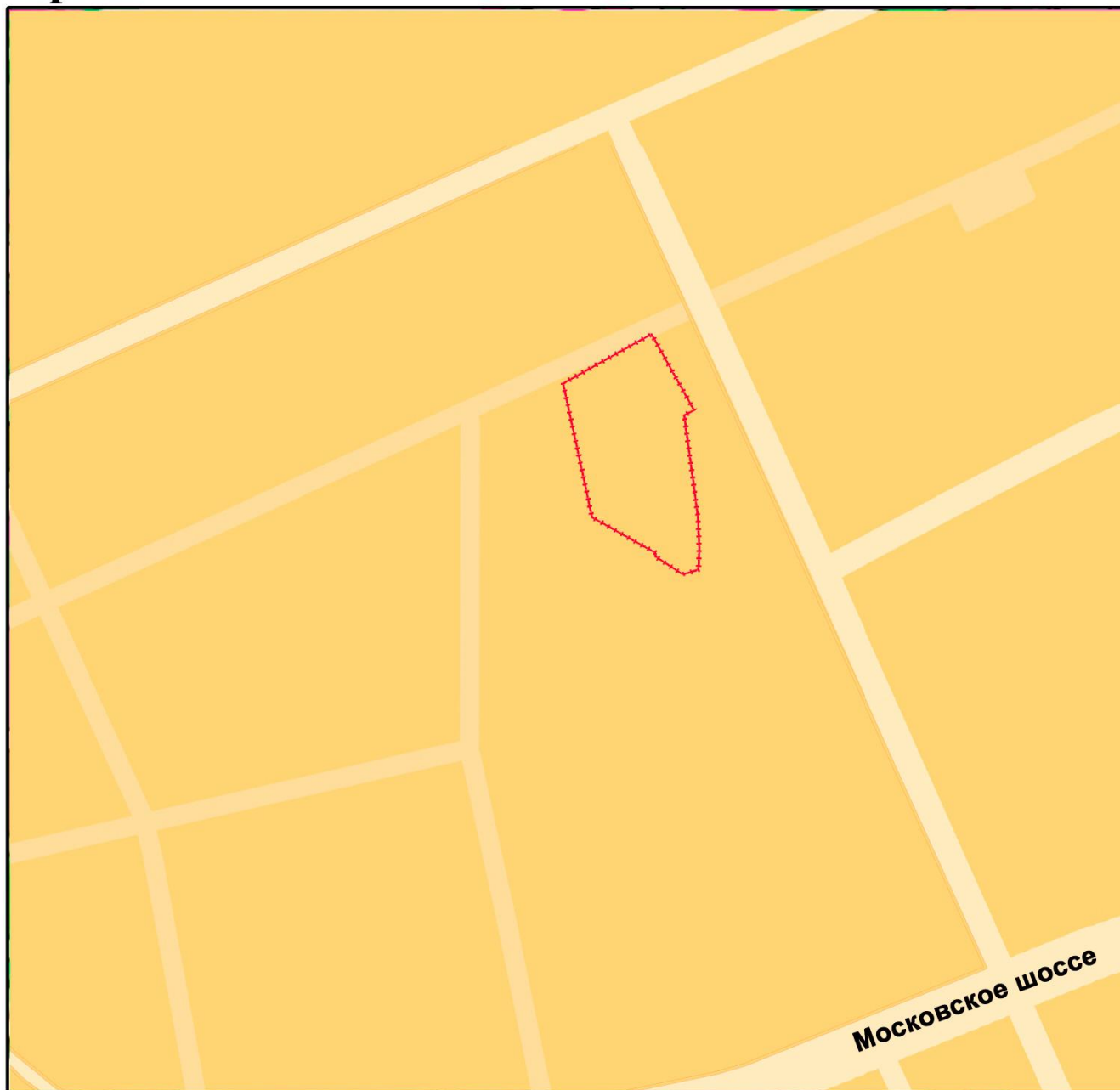
Границы

 территории, в отношении которой подготовлен
проект внесения изменений

Категории земель

в границах города

 земли населённых пунктов



Общество с ограниченной ответственностью
«Симбирскпроект»

Приложение 4
к приказу Министерства имущественных
отношений и архитектуры
Ульяновской области
от « 7 » февраля 2025г. № 9-пр
«Приложение 356
к решению Ульяновской Городской Думы
от 27.06.2007 № 83 »

Генеральный план города Ульяновска

Положение о территориальном планировании в части территории
кадастрового квартала 73:24:030701, расположенной в Засвияжском районе
города Ульяновска

Ульяновск, 2024 год

Генеральный план города Ульяновска

Положение о территориальном планировании в части территории
кадастрового квартала 73:24:030701, расположенной в Засвияжском районе
города Ульяновска

Директор

Главный архитектор



 М.А. Капитонов

 Е.В. Ермолова

Ульяновск, 2024 год

Оглавление

Цели и задачи проекта.....	3
Сведения о видах, назначении и наименованиях планируемых для размещения объектов местного значения городского округа, их основные характеристики, местоположение.....	3
Параметры функциональных зон, сведения о планируемых для размещения на них объектах федерального значения, объектах регионального значения, объектах местного значения.....	4

1. ЦЕЛИ И ЗАДАЧИ ПРОЕКТА

В соответствии с Градостроительным кодексом Российской Федерации, а также исходя из совокупности социальных, экономических, экологических и иных факторов, обеспечения учета интересов граждан и их объединений, субъектов Российской Федерации и муниципальных образований внесение изменений в Генеральный план устанавливает основные цели и задачи.

Основная цель внесения изменений в Генеральный план - разработка градостроительной стратегии на основе принципов устойчивого развития территорий и создания благоприятной среды обитания в части территории, включенной в границы муниципального образования «город Ульяновск». Цель устойчивого развития градостроительной системы – сохранение и рациональное использование всех ресурсов в части территории проектирования.

Цель данного проекта – изменение функциональной зоны с «территории озеленения санитарно-защитных зон» на «территории коммунально-складских предприятий и организаций» в отношении земельного участка с кадастровым номером 73:24:030701:1295, с учетом фактического использования земельного участка (склады).

2. СВЕДЕНИЯ О ВИДАХ, НАЗНАЧЕНИИ И НАИМЕНОВАНИЯХ ПЛАНИРУЕМЫХ ДЛЯ РАЗМЕЩЕНИЯ ОБЪЕКТОВ МЕСТНОГО ЗНАЧЕНИЯ ГОРОДСКОГО ОКРУГА, ИХ ОСНОВНЫЕ ХАРАКТЕРИСТИКИ, МЕСТОПОЛОЖЕНИЕ.

В границах проектируемой территории непредусмотрено размещение объектов местного значения.

3. ПАРАМЕТРЫ ФУНКЦИОНАЛЬНЫХ ЗОН, СВЕДЕНИЯ О ПЛАНИРУЕМЫХ ДЛЯ РАЗМЕЩЕНИЯ НА НИХ ОБЪЕКТАХ ФЕДЕРАЛЬНОГО ЗНАЧЕНИЯ, ОБЪЕКТАХ РЕГИОНАЛЬНОГО ЗНАЧЕНИЯ, ОБЪЕКТАХ МЕСТНОГО ЗНАЧЕНИЯ.

Параметры функциональных зон.

№ п/п	Наименование функциональной зоны	Общая ориентировочная площадь существующая, га	Общая ориентировочная площадь планируемая, га
1	территории коммунально-складских предприятий и организаций	1,9	2,7
2	территории озеленения санитарно- защитных зон	0,8	-

Размещение в границах проектирования объектов местного, регионального и федерального значения не предусмотрено.