



ПРАВИТЕЛЬСТВО УЛЬЯНОВСКОЙ ОБЛАСТИ

ПО С Т А Н О В Л Е Н И Е

8 сентября 2025 г.

№ 467-П

Экз. № _____

г. Ульяновск

О включении выявленного объекта культурного наследия «Жилое здание», XIX в. (Ульяновская область, г. Ульяновск, ул. Федерации, д. 36), в единый государственный реестр объектов культурного наследия (памятников истории и культуры) народов Российской Федерации, а также об утверждении границ его территории и установлении предмета охраны

В соответствии со статьями 3¹, 18 и 33 Федерального закона от 25.06.2002 № 73-ФЗ «Об объектах культурного наследия (памятниках истории и культуры) народов Российской Федерации» Правительство Ульяновской области постановляет:

1. Включить выявленный объект культурного наследия в единый государственный реестр объектов культурного наследия (памятников истории и культуры) народов Российской Федерации в качестве объекта культурного наследия регионального значения «Жилое здание», 1867 г., 1906 г. (Ульяновская область, г. Ульяновск, ул. Федерации, д. 36).

2. Утвердить границы территории объекта культурного наследия регионального значения «Жилое здание», 1867 г., 1906 г. (Ульяновская область, г. Ульяновск, ул. Федерации, д. 36) (приложение № 1).

3. Установить предмет охраны объекта культурного наследия регионального значения «Жилое здание», 1867 г., 1906 г. (Ульяновская область, г. Ульяновск, ул. Федерации, д. 36) (приложение № 2).

4. Настоящее постановление вступает в силу на следующий день после дня его официального опубликования.

Председатель
Правительства области



Г.С.Спирчагов

ПРИЛОЖЕНИЕ № 1

к постановлению Правительства
Ульяновской области






от 8 сентября 2025 г. № 467-П

ГРАНИЦЫ ТЕРРИТОРИИ
объекта культурного наследия регионального значения
«Жилое здание», 1867 г., 1906 г. (Ульяновская область,
г. Ульяновск, ул. Федерации, д. 36)

1. Схема границ территории объекта культурного наследия регионального значения «Жилое здание», 1867 г., 1906 г., расположенного по адресу: Ульяновская область, г. Ульяновск, ул. Федерации, д. 36 (далее – объект культурного наследия):



Условные обозначения:

	объект культурного наследия
	границы территории объекта культурного наследия
	характерные точки границ территории объекта культурного наследия
	границы земельных участков, сведения о которых внесены в Единый государственный реестр недвижимости
	границы кадастрового квартала
73:24:041609	номер кадастрового квартала

2. Координаты характерных точек границ территории объекта культурного наследия:

Обозначение характерных точек	Координаты характерных точек (МСК-73)	
	X	Y
1	2	3
1	507 648.99	2 257 576.76
2	507 646.60	2 257 588.85
3	507 645.81	2 257 591.14
4	507 644.14	2 257 598.00
5	507 642.91	2 257 601.30
6	507 630.70	2 257 597.22
7	507 627.89	2 257 596.10
8	507 628.08	2 257 595.54
9	507 625.06	2 257 593.76
10	507 622.03	2 257 591.45
11	507 621.39	2 257 592.64
12	507 620.54	2 257 592.05
13	507 620.31	2 257 592.00
14	507 619.76	2 257 591.66
15	507 617.38	2 257 591.32
16	507 622.09	2 257 570.81
17	507 623.54	2 257 570.87
18	507 626.58	2 257 571.59
19	507 633.57	2 257 573.17

ПРИЛОЖЕНИЕ № 2

к постановлению Правительства
Ульяновской области

от 8 сентября 2025 г. № 467-П

ПРЕДМЕТ ОХРАНЫ

объекта культурного наследия регионального значения

«Жилое здание», 1867 г., 1906 г.

(Ульяновская область, г. Ульяновск, ул. Федерации, д. 36)

Описание предмета охраны объекта	Фотографическое изображение предмета охраны объекта
1	2
1. Градостроительные характеристики	
Место нахождения здания: расположено в центральной части г. Ульяновска. Главным фасадом ориентировано на запад	
Этажность и высотные габариты здания: двухэтажный полукаменный дом в 5 световых осей	
Объёмно-пространственная структура здания: приближённое к квадрату в плане двухэтажное здание с двухэтажным пристроем в дворовой части	

1	2
2. Инженерно-конструктивные характеристики	
<p>Крыша: форма – вальмовая; покрыта металлом.</p> <p>Кровля дворового пристроя односкатная</p>	
<p>Материал капитальных стен: стены первого этажа сложены из красного глиняного кирпича на известковом растворе; стены второго этажа – бревенчатые, обшиты доской в горизонтальном направлении</p>	
<p>Оконные проёмы первого этажа с лучковым завершением.</p> <p>Оконные проёмы второго этажа с лучковым завершением</p>	
3. Архитектурные характеристики	
<p>Композиция и архитектурно-художественное оформление фасадов.</p> <p>Архитектурный декор и стиль фасадов, соответствующие облику середины XIX в. – нач. XX в.</p>	

1	2
<p>Оконные проёмы первого этажа в простом плоском кирпичном наличнике.</p> <p>Оконные проёмы второго этажа в резных деревянных наличниках с сандриком-карнизом с двухскатным завершением по центру.</p> <p>Венчающий карниз с подзором фигурных деревянных зубчиков. Межоконные накладные подкарнизные резные элементы.</p> <p>Межэтажный кирпичный карниз с фестончатым поясом. Угловые деревянные лопатки из вертикально направленной доски и лопатка в межоконном пространстве между 2 и 3 оконными проёмами</p>	
<p>Кирпичные лопатки первого этажа между 1 и 2, 4 и 5 оконными проёмами.</p> <p>Угловые кирпичные лопатки первого этажа</p>	