



ПРАВИТЕЛЬСТВО УЛЬЯНОВСКОЙ ОБЛАСТИ

ПОСТАНОВЛЕНИЕ

29 мая 2025 г.

№ 270-П

Экз. № _____

г. Ульяновск

Об утверждении границ территорий отдельных объектов культурного наследия (памятников истории и культуры) народов Российской Федерации, расположенных на территории муниципального образования «город Ульяновск»

В соответствии со статьёй 3¹ Федерального закона от 25.06.2002 № 73-ФЗ «Об объектах культурного наследия (памятниках истории и культуры) народов Российской Федерации» и приказом Министерства культуры Российской Федерации от 04.06.2015 № 1745 «Об утверждении требований к составлению проектов границ территорий объектов культурного наследия» Правительство Ульяновской области п о с т а н о в л я е т:

1. Утвердить:

1.1. Границы территории объекта культурного наследия федерального значения «Здание бывшего кадетского корпуса, где 11 июля 1918 г. был ликвидирован левоэсеровский муравьевский мятеж. Здесь в марте-июле 1918 г. помещался Симбирский комитет РКП/б/ и исполком Совета рабочих, крестьянских и солдатских депутатов Симбирской губернии», расположенного по адресу: г. Ульяновск, ул. Спасская, д. 7 (приложение № 1).

1.2. Границы территории объекта культурного наследия федерального значения «Дом, в котором жила семья Ульяновых в 1878-1887 гг. В доме – мемориальный музей В.И.Ленина», расположенного по адресу: г. Ульяновск, ул. Ленина, д. 68 (приложение № 2).


1.3. Границы территории объекта культурного наследия регионального значения «Здание, в котором 9 мая 1919 года на городском собрании рабочих выступал М.И.Калинин», 1919 г., расположенного по адресу: г. Ульяновск, ул. Гончарова, д. 9/62 (приложение № 3).

2. Настоящее постановление вступает в силу на следующий день после дня его официального опубликования.

Председатель
Правительства области



Г.С.Спирчагов

3 ●	Характерная точка границ территории объекта культурного наследия
	Границы территории объекта культурного наследия

2. Координаты характерных точек границ территории объекта культурного наследия:

Наименование (номер) характерной точки	Координаты характерных точек	
	X	Y
1	2	3
1	506410.55	2257632.81
2	506405.09	2257784.70
3	506404.61	2257798.72
4	506369.89	2257784.28
5	506320.37	2257763.83
6	506294.42	2257752.86
7	506292.84	2257752.70
8	506292.54	2257750.83
9	506290.34	2257737.20
10	506344.24	2257737.59
11	506346.75	2257667.08
12	506334.04	2257666.68
13	506335.10	2257632.80

ПРИЛОЖЕНИЕ № 2

к постановлению Правительства
Ульяновской области

от 29 мая 2025 г. № 270-П

ГРАНИЦЫ

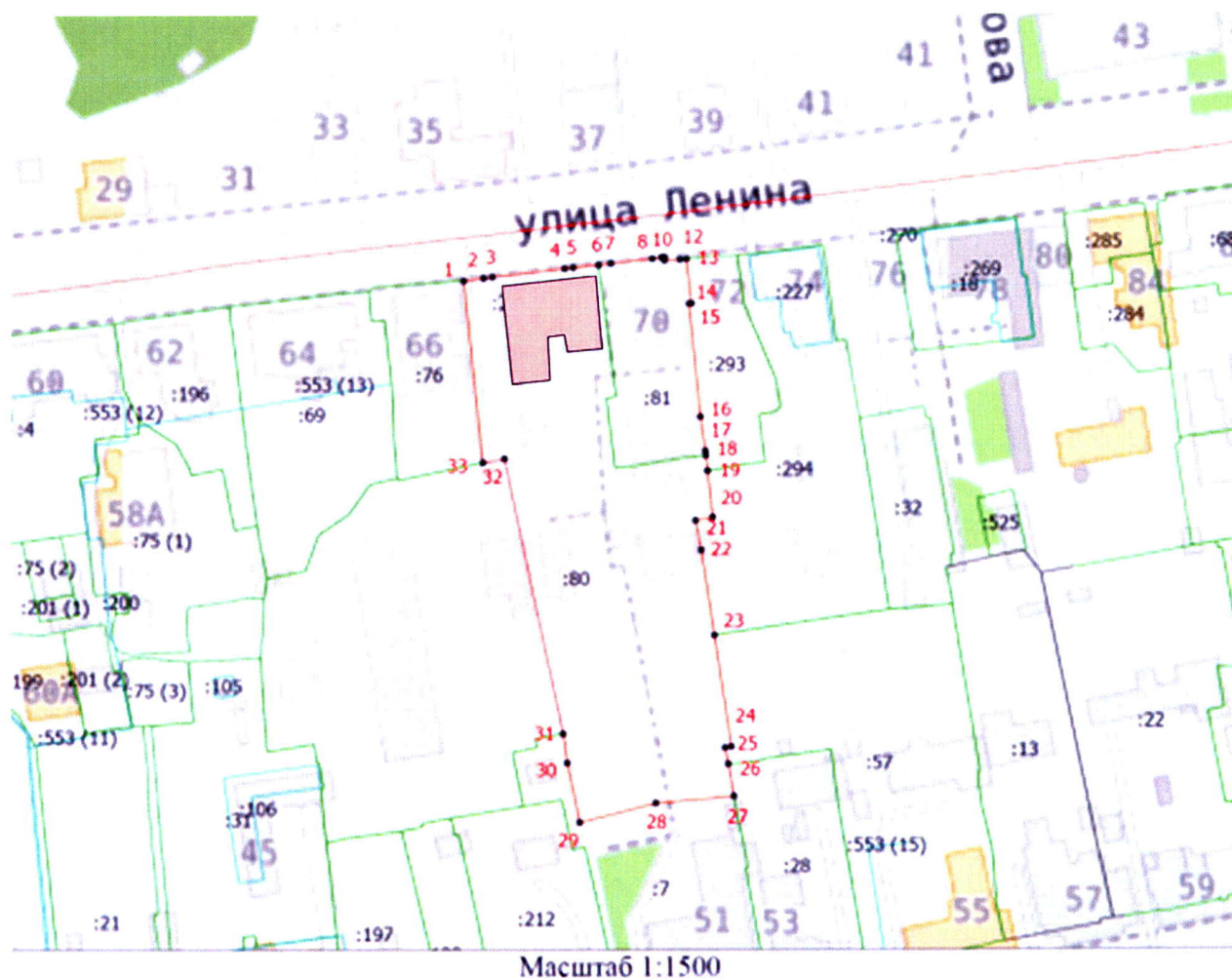
территории объекта культурного наследия федерального значения

«Дом, в котором жила семья Ульяновых в 1878-1887 гг.




В доме – мемориальный музей В.И.Ленина»,

расположенного по адресу: г. Ульяновск, ул. Ленина, д. 68

1. Схема границ территории объекта культурного наследия федерального значения «Дом, в котором жила семья Ульяновых в 1878-1887 гг. В доме – мемориальный музей В.И.Ленина», расположенного по адресу: г. Ульяновск, ул. Ленина, д. 68 (далее – объект культурного наследия):



Условные обозначения:

	Объект культурного наследия
	Характерная точка границ территории объекта культурного наследия
	Границы территории объекта культурного наследия

2. Координаты характерных точек границ территории объекта культурного наследия:

Наименование (номер) характерной точки	Координаты характерных точек	
	X	Y
1	2	3
1	506254.70	2256637.46
2	506255.25	2256641.77
3	506255.50	2256643.61
4	506257.35	2256659.41
5	506257.56	2256661.21
6	506258.15	2256666.75
7	506258.48	2256669.45
8	506259.52	2256678.44
9	506259.77	2256680.40
10	506259.86	2256681.00
11	506259.13	2256681.10
12	506259.34	2256684.44
13	506259.42	2256685.87
14	506249.71	2256686.97
15	506249.66	2256686.45
16	506224.81	2256688.92
17	506217.41	2256689.99
18	506216.40	2256690.10
19	506213.10	2256690.47
20	506203.07	2256691.58
21	506202.36	2256687.86
22	506195.93	2256689.11
23	506177.18	2256691.99
24	506152.71	2256695.71
25	506152.49	2256694.34
26	506148.87	2256695.05
27	506141.81	2256696.30
28	506140.28	2256679.29
29	506136.00	2256662.74

1	2	3
30	506149.01	2256660.02
31	506155.39	2256659.11
32	506215.64	2256646.29
33	506214 .84	2256641.63

ПРИЛОЖЕНИЕ № 3

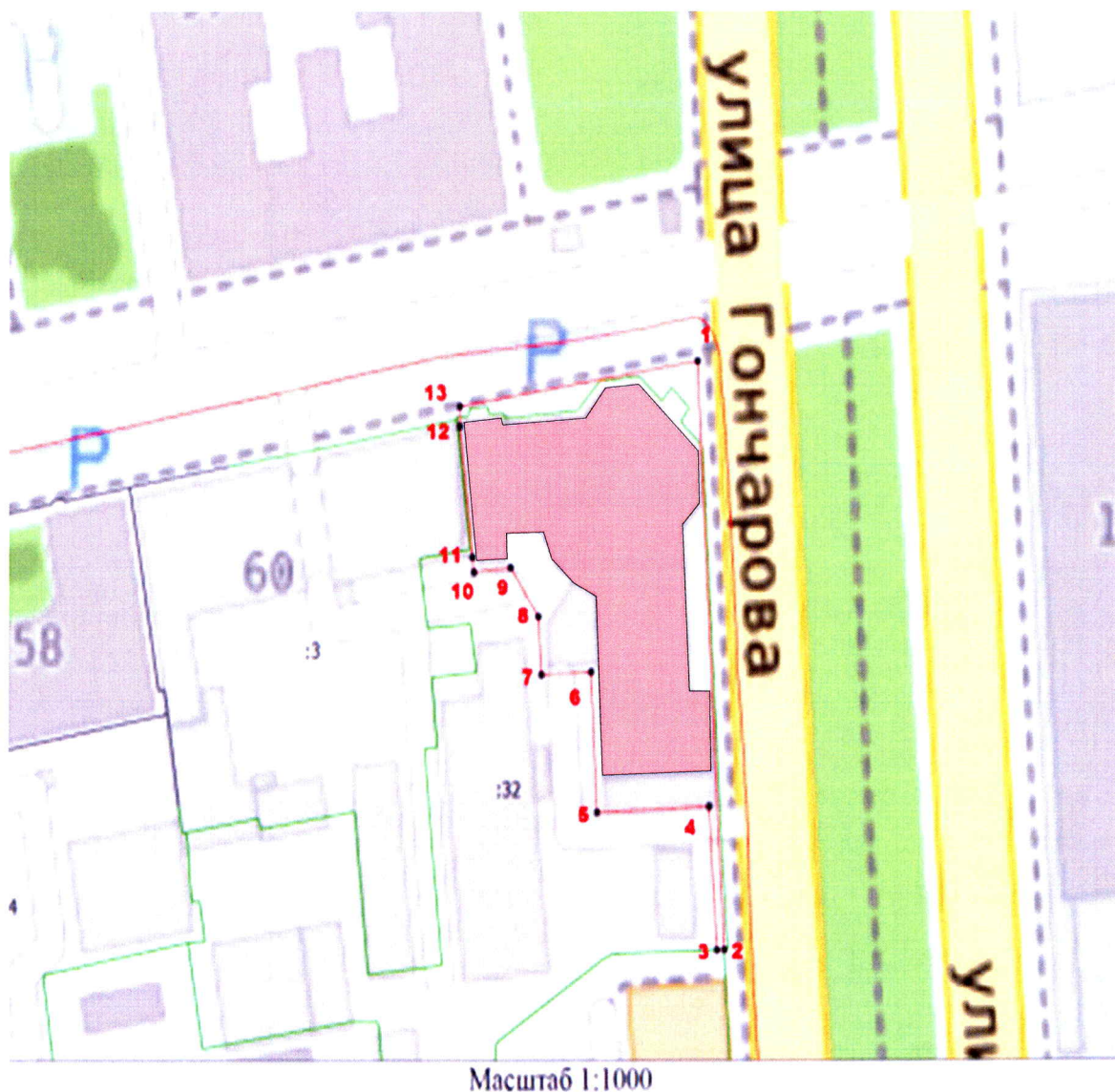
к постановлению Правительства
Ульяновской области

от 29 мая 2025 г. № 270-П




ГРАНИЦЫ

**территории объекта культурного наследия регионального значения
«Здание, в котором 9 мая 1919 года на городском собрании рабочих
выступал М.И.Калинин», 1919 г., расположенного по адресу:
г. Ульяновск, ул. Гончарова, д. 9/62**

1. Схема границ территории объекта культурного наследия регионального значения «Здание, в котором 9 мая 1919 года на городском собрании рабочих выступал М.И.Калинин», 1919 г., расположенного по адресу: г. Ульяновск, ул. Гончарова, д. 9/62 (далее – объект культурного наследия):



Условные обозначения:

	Объект культурного наследия
	Характерная точка границ территории объекта культурного наследия
	Границы территории объекта культурного наследия

2. Координаты характерных точек границ территории объекта культурного наследия:

Наименование (номер) характерной точки	Координаты характерных точек	
	X	Y
1	2	3
1	506227.28	2257510.49
2	506151.06	2257514.82
3	506151.02	2257513.65
4	506169.59	2257512.51
5	506168.79	2257494.63
6	506186.95	2257493.63
7	506186.59	2257485.70
8	506194.13	2257485.20
9	506200.48	2257480.75
10	506199.88	2257474.91
11	506201.86	2257474.65
12	506218.82	2257472.61
13	506221.40	2257472.62