

**ИНСПЕКЦИЯ ТУЛЬСКОЙ ОБЛАСТИ ПО ГОСУДАРСТВЕННОЙ
ОХРАНЕ ОБЪЕКТОВ КУЛЬТУРНОГО НАСЛЕДИЯ**

П Р И К А З

28.12.2024

№ 126

**О включении выявленного объекта культурного наследия
«Храм Димитрия Солунского», 1868–1869 гг.,
Тульская область, пос. Епифань, ул. Тульская, д. 55а
в единый государственный реестр объектов культурного наследия
(памятников истории и культуры) народов Российской Федерации в
качестве объекта культурного наследия регионального значения,
утверждении его предмета охраны и границ территории**

В соответствии с пунктом 5 статьи 3.1, статьей 18 Федерального закона от 25.06.2002 № 73-ФЗ «Об объектах культурного наследия (памятниках истории и культуры) народов Российской Федерации», подпунктом 9-3 пункта 2 статьи 4 Закона Тульской области от 28.02.2007 № 795-ЗТО «Об объектах культурного наследия (памятниках истории и культуры) народов Российской Федерации в Тульской области», на основании Положения об инспекции Тульской области по государственной охране объектов культурного наследия, утвержденного постановлением правительства Тульской области от 20.05.2015 № 234, акта государственной историко-культурной экспертизы от 26.06.2023, п р и к а з ы в а ю:

1. Включить выявленный объект культурного наследия «Храм Димитрия Солунского», 1868–1869 гг., Тульская область, пос. Епифань, ул. Тульская, д. 55а, в единый государственный реестр объектов культурного наследия (памятников истории и культуры) народов Российской Федерации в качестве объекта культурного наследия регионального значения с указанием:

сведения о наименовании объекта: Храм Димитрия Солунского;

сведения о времени возникновения или дате создания объекта, датах основных изменений (перестроек) данного объекта и (или) датах связанных с ним исторических событий: 1868–1869 гг.;

сведения о местонахождении объекта: Тульская область, Кимовский район, пос. Епифань, ул. Тульская, д. 55а;

сведения о категории историко-культурного значения объекта: объект культурного наследия регионального значения;

сведения о виде объекта: памятник.

2. Утвердить предмет охраны объекта культурного наследия регионального значения «Храм Димитрия Солунского», 1868–1869 гг., расположенного по адресу: Тульская область, Кимовский район, пос. Епифань, ул. Тульская, д. 55а (приложение № 1), и его схематическое

изображение (приложение № 2).

3. Утвердить границы территории объекта культурного наследия регионального значения «Храм Димитрия Солунского», 1868–1869 гг., расположенного по адресу: Тульская область, Кимовский район, пос. Епифань, ул. Тульская, д. 55а (приложение № 3), и графическое описание местоположения границ его территории (приложение № 4).

4. Приказ вступает в силу со дня официального опубликования.

**Заместитель начальника
инспекции - начальник
отдела государственной
охраны, сохранения,
использования и
популяризации объектов
культурного наследия
инспекции Тульской
области по государственной
охране объектов
культурного наследия**



Н.Н. Маркин

Приложение № 1
к приказу инспекции Тульской области
по государственной охране объектов
культурного наследия

от 28.12.2024

№ 126

**Предмет охраны объекта культурного наследия регионального значения
Храм Димитрия Солунского», 1868–1869 гг., расположенного по адресу:
Тульская область, Кимовский район, пос. Епифань, ул. Тульская, д. 55а**

Предметом охраны объекта культурного наследия регионального значения Храм Димитрия Солунского», 1868–1869 гг., расположенного по адресу: Тульская область, Кимовский район, пос. Епифань, ул. Тульская, д. 55а, является:

Местоположение и градостроительные характеристики

Локальный элемент градостроительной системы расположен на свободном участке по оси восток–запад (пункт 1, приложение № 2)

Объемно-пространственная и планировочная композиция

Одноэтажное здание храма - однефное (корабль), бесстолпное, четырёхчастное состоит из квадратного в плане основного объёма, к которому с востока примыкает пятигранная в плане апсида, с запада и прямоугольные в плане трапезная и притвор; под притвором подвал (пункт 2, приложение № 2).

Строительные конструкции, материал и техника исполнения



Бутовый ленточный фундамент; кирпичный цоколь, облицованный белокаменными блоками (пункт 3, приложение № 2).

Наружные и внутренние несущие стены основного объёма, трапезной и притвора: бревенчатые (диаметром 200-210 мм) рубленные в охлоп с остатком; наружные стены апсиды: бревенчатые, рубленные в косую лапу (пункт 4, приложение № 2).

Перекрытие подвала – коробовый свод с распалубками (пункт 5, приложение № 2).

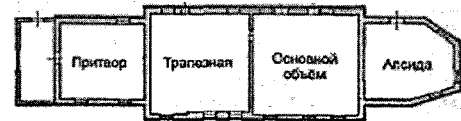
Приложение № 2
к приказу инспекции Тульской области
по государственной охране объектов
культурного наследия
от 28.12.2024 №126

Схематическое изображение предмета охраны объекта культурного наследия регионального значения «Храм Димитрия Солунского», 1868–1869 гг., расположенного по адресу: Тульская область, Кимовский район, пос. Епифань, ул. Тульская, д. 55а


№ п/п	Предмет охраны	Иллюстрации
<i>Местоположение и градостроительные характеристики</i>		
1	Локальный элемент градостроительной системы расположен на свободном участке по оси восток–запад, доминанта исторической застройки Шевырёвой слободы	 <p>Ситуационный план. Фрагмент Яндекс карты</p>  <p>Градостроительный план</p>

Объёмно-пространственная и планировочная композиция


- 2 Одноэтажное здание храма - однефное (корабль), бесстолпное, четырёхчастное состоит из квадратного в плане основного объёма, к которому с востока примыкает пятигранная в плане апсида, с запада и прямоугольные в плане трапезная и притвор; под притвором подвал



План-схема храма



Южный фасад




Северный фасад



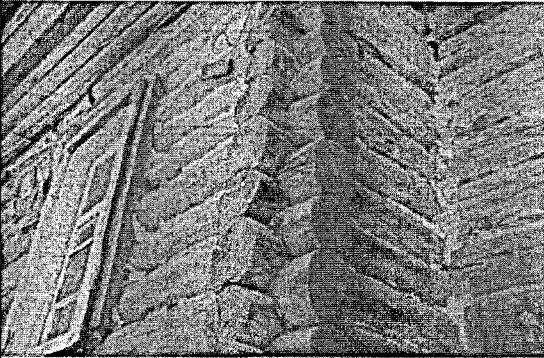
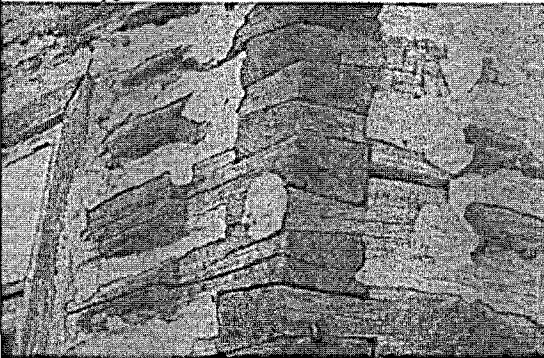


Восточный фасад

Строительные конструкции, материал и техника исполнения

- 3 Бутовый ленточный фундамент; кирпичный цоколь, облицованный белокаменными блоками



Кирпичный цоколь, облицованный белым камнем

4	<p>Наружные и внутренние несущие стены основного объёма, трапезной и притвора: бревенчатые (диаметром 200-210 мм) рубленые в охлоп с остатком; наружные стены апсиды: бревенчатые, рубленые в косую лапу</p>	 <p>Угол трапезной. Бревенчатые стены, рубленые в охлоп с остатком</p>  <p>Стены апсиды, рубленые в косую лапу</p>
5	<p>Перекрытие подвала – коробовый свод с распалубками</p>	 <p>Коробовый свод подвала</p>  <p>Распалубка сводчатого перекрытия</p>

Приложение № 3
к приказу инспекции Тульской области
по государственной охране объектов
культурного наследия
от 28.12.2024 № 126

**Границы территории объекта культурного наследия
регионального значения «Храм Димитрия Солунского», 1868–1869 гг.,
расположенного по адресу: Тульская область, Кимовский район,
пос. Епифань, ул. Тульская, д. 55а**

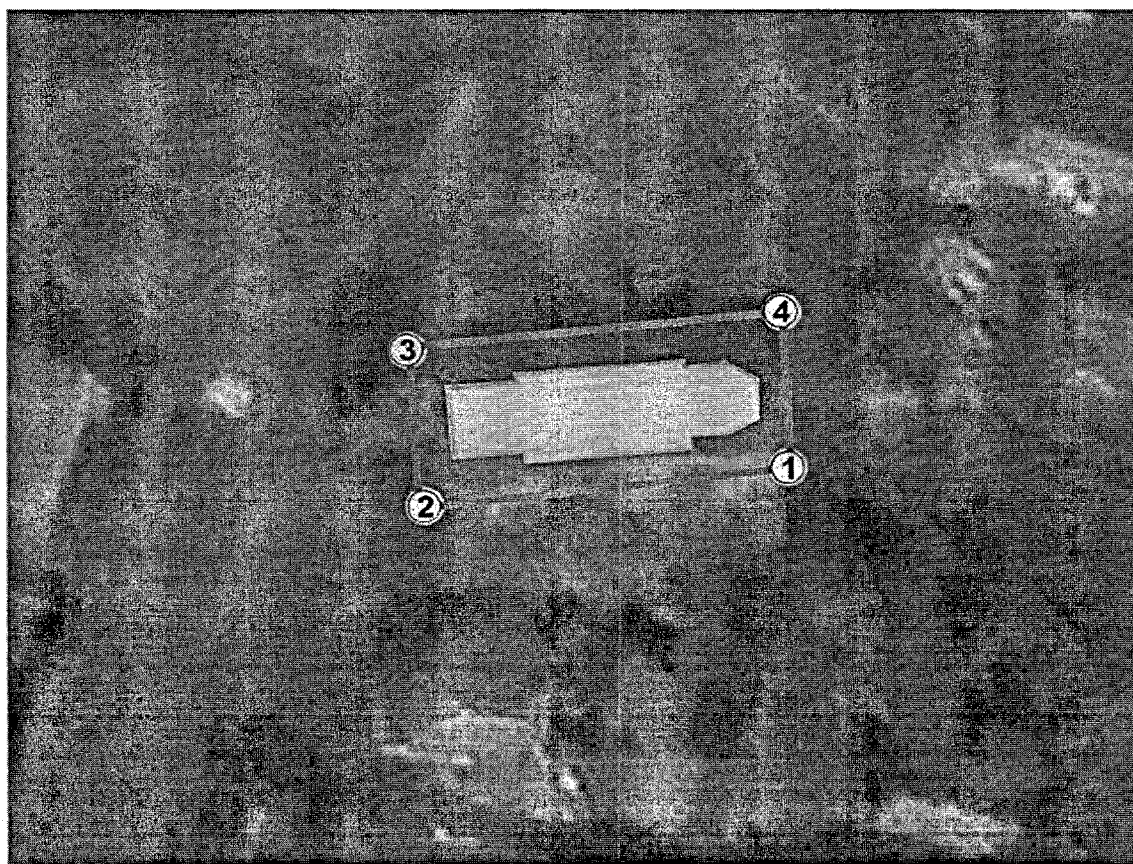
I. Текстовое описание границ территории объекта культурного наследия
от точки 1 на запад до точки 2 протяжённостью 30,33 м;
от точки 2 на север до точки 3 протяжённостью 12,4 м;
от точки 3 на восток до точки 4 протяжённостью 31,07 м;
от точки 4 на юг до точки 1 протяжённостью 13,13 м.

II. Перечень координат характерных точек границ территории
объекта культурного наследия

№ поворотной точки	Координаты точек в системе координат МСК	
	X	Y
1	703231.62	323450.32
2	703228.53	323420.15
3	703240.87	323418.89
4	703244.74	323449.72
1	703231.62	323450.32

Приложение № 4
к приказу инспекции Тульской области
по государственной охране объектов
культурного наследия
от 28.12.2024 № 126

**Графическое описание местоположения границ территории объекта
культурного наследия регионального значения
«Храм Димитрия Солунского», 1868–1869 гг., расположенного по адресу:
Тульская область, Кимовский район, пос. Епифань, ул. Тульская, д. 55а**



- Характерные (поворотные) точки границы территории
— Граница территории объекта культурного наследия
