



ПРАВИТЕЛЬСТВО ТУЛЬСКОЙ ОБЛАСТИ

ПОСТАНОВЛЕНИЕ

от 03.04.2026 № 192

**Об установлении зон охраны отдельных объектов культурного наследия
регионального значения, расположенных в Щекинском районе
Тульской области, и утверждении требований к градостроительным
регламентам в границах территорий данных зон**

В соответствии с Федеральным законом от 25 июня 2002 года № 73-ФЗ «Об объектах культурного наследия (памятниках истории и культуры) народов Российской Федерации», постановлением Правительства Российской Федерации от 12 сентября 2015 г. № 972 «Об утверждении Положения о зонах охраны объектов культурного наследия (памятников истории и культуры) народов Российской Федерации и о признании утратившими силу отдельных положений нормативных правовых актов Правительства Российской Федерации», Законом Тульской области от 28 февраля 2007 года № 795-ЗТО «Об объектах культурного наследия (памятниках истории и культуры) народов Российской Федерации в Тульской области», учитывая научно-проектную документацию, разработанную обществом с ограниченной ответственностью «Аграф», на основании статьи 46 Устава (Основного Закона) Тульской области Правительство Тульской области **ПОСТАНОВЛЯЕТ:**

1. Установить зоны охраны отдельных объектов культурного наследия регионального значения, расположенных в Щекинском районе Тульской области, и утвердить требования к градостроительным регламентам в границах территорий данных зон (приложение).

2. Определить Правительство Тульской области органом государственной власти, обязанным возместить убытки, причиненные в связи

с установлением зоны с особыми условиями использования территории (зон охраны объектов культурного наследия), в соответствии с пунктами 8 и 9 статьи 57.1 Земельного кодекса Российской Федерации, в сроки, установленные статьей 57.1 Земельного кодекса Российской Федерации.

3. Постановление вступает в силу со дня официального опубликования.

Первый заместитель
Губернатора Тульской области



Н.А. Архипова

Приложение
к постановлению Правительства
Тульской области

от 03.04.2026 № 192

ЗОНЫ ОХРАНЫ

отдельных объектов культурного наследия регионального значения, расположенных в Щекинском районе Тульской области, и требования к градостроительным регламентам в границах территорий данных зон

1. Зоны охраны объекта культурного наследия регионального значения «Бывшая Александроневская церковь», 2-я половина XVIII в., расположенного по адресу: Тульская область, Щекинский район, с. Никольское, и требования к градостроительным регламентам в границах территории данных зон

Для объекта культурного наследия регионального значения «Бывшая Александроневская церковь», 2-я половина XVIII в., расположенного по адресу: Тульская область, Щекинский район, с. Никольское, устанавливаются зоны охраны в составе охранной зоны с индексом «ОЗ», зоны регулирования застройки и хозяйственной деятельности в составе 3 участков с индексом «ЗРЗ» (участки 1, 2, 3), зоны охраняемого природного ландшафта в составе 2 участков с индексом «ЗОПЛ» (участки 1, 2) (приложение к Зонам охраны объекта культурного наследия регионального значения «Бывшая Александроневская церковь», 2-я половина XVIII в., расположенного по адресу: Тульская область, Щекинский район, с. Никольское, и требованиям к градостроительным регламентам в границах территории данных зон).

Охранная зона объекта культурного наследия (индекс «ОЗ»)

ГРАФИЧЕСКОЕ ОПИСАНИЕ

местоположения зоны охраны объекта культурного наследия регионального значения «Бывшая Александроневская церковь», 2-я половина XVIII в., расположенного по адресу: Тульская область, Щекинский район, с. Никольское

Раздел 1

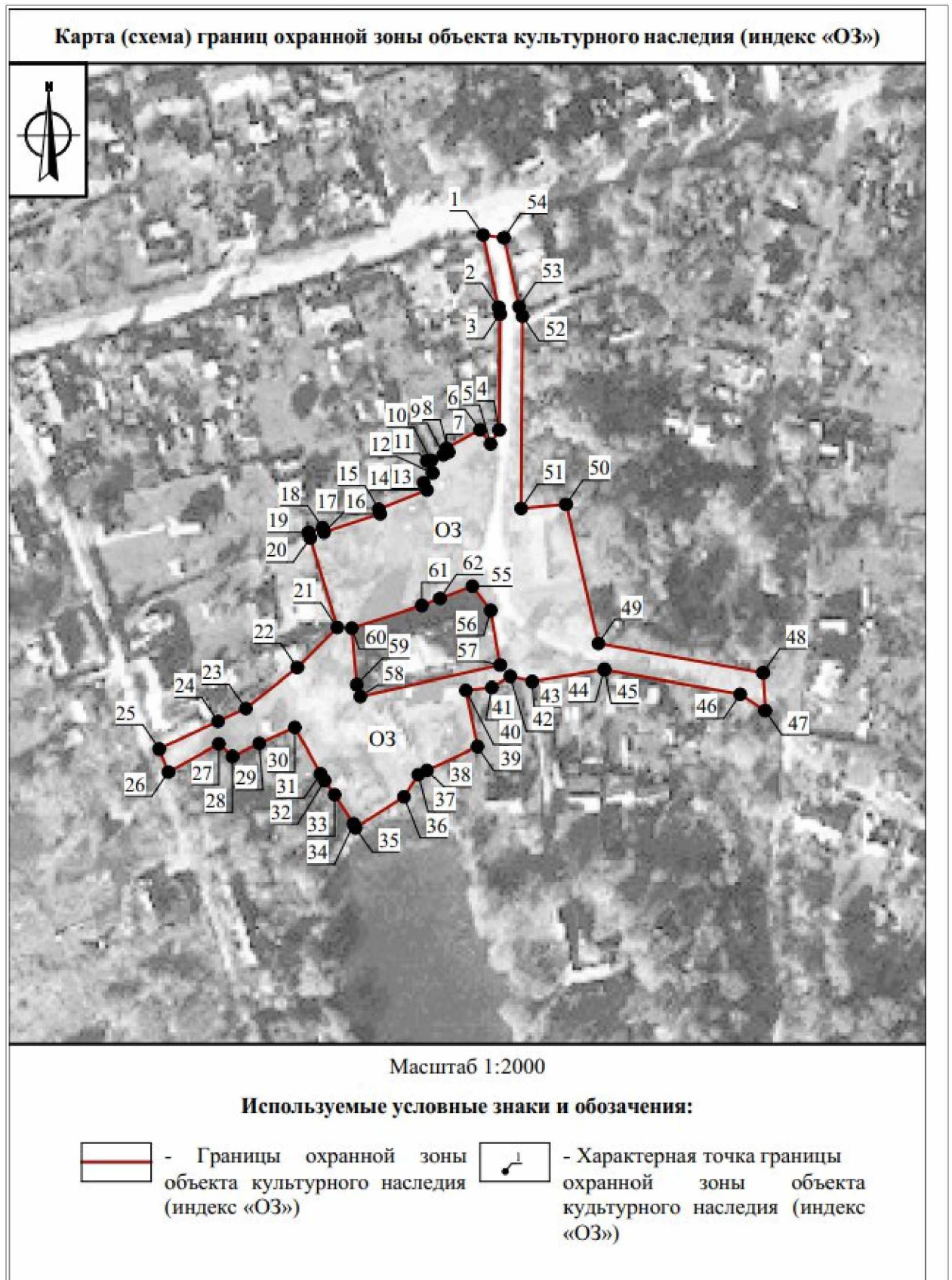
Сведения об объекте		
№ п/п	Характеристики объекта	Описание характеристик
1	2	3
1	Местоположение объекта	Тульская область, Щекинский район, с. Никольское
2	Площадь объекта +/- величина погрешности определения (Р+/- Дельта Р) площади	11 789,57 м ² ± 38 м ²
3	Иные характеристики объекта	-

Раздел 2

Сведения о местоположении границ объекта					
1. Система координат МСК-71					
2. Сведения о характерных точках границ объекта					
Обозначение характерных точек границ	Координаты, м		Метод определения координат характерной точки	Средняя квадратическая погрешность положения характерной точки (Mt), м	Описание обозначения точки на местности (при наличии)
	Геодезическая система координат				
	X	Y			
1	2	3	4	5	6
ОЗ (внешний контур)					
1	728181,02	233477,69	Картометрический метод	0.10	-
2	728151,89	233483,90	Картометрический метод	0.10	-
3	728149,17	233484,48	Картометрический метод	0.10	-
4	728102,59	233484,14	Картометрический метод	0.10	-
5	728096,88	233480,73	Картометрический метод	0.10	-
6	728102,66	233476,42	Картометрический метод	0.10	-
7	728095,22	233462,87	Картометрический метод	0.10	-
8	728093,57	233463,70	Картометрический метод	0.10	-
9	728092,44	233461,48	Картометрический метод	0.10	-
10	728090,25	233456,73	Картометрический метод	0.10	-
11	728090,00	233455,00	Картометрический метод	0.10	-
12	728085,30	233457,28	Картометрический метод	0.10	-
13	728081,33	233453,73	Картометрический метод	0.10	-
14	728078,39	233455,11	Картометрический метод	0.10	-

1	2	3	4	5	6
15	728070,66	233435,53	Картометрический метод	0.10	-
16	728068,78	233436,16	Картометрический метод	0.10	-
17	728061,28	233413,54	Картометрический метод	0.10	-
18	728063,16	233412,99	Картометрический метод	0.10	-
19	728061,28	233407,34	Картометрический метод	0.10	-
20	728059,15	233407,96	Картометрический метод	0.10	-
21	728023,12	233418,96	Картометрический метод	0.10	-
22	728006,90	233402,84	Картометрический метод	0.10	-
23	727990,47	233382,05	Картометрический метод	0.10	-
24	727985,26	233370,96	Картометрический метод	0.10	-
25	727974,14	233347,28	Картометрический метод	0.10	-
26	727964,91	233350,98	Картометрический метод	0.10	-
27	727976,18	233371,29	Картометрический метод	0.10	-
28	727971,17	233376,77	Картометрический метод	0.10	-
29	727976,36	233387,47	Картометрический метод	0.10	-
30	727982,80	233401,89	Картометрический метод	0.10	-
31	727964,19	233412,15	Картометрический метод	0.10	-
32	727961,48	233413,81	Картометрический метод	0.10	-
33	727955,73	233417,85	Картометрический метод	0.10	-
34	727943,99	233425,53	Картометрический метод	0.10	-
35	727942,47	233426,37	Картометрический метод	0.10	-
36	727954,86	233445,78	Картометрический метод	0.10	-
37	727963,83	233451,58	Картометрический метод	0.10	-
38	727965,58	233455,13	Картометрический метод	0.10	-
39	727975,11	233475,42	Картометрический метод	0.10	-
40	727997,80	233470,68	Картометрический метод	0.10	-
41	727998,93	233481,24	Картометрический метод	0.10	-
42	728003,44	233488,50	Картометрический метод	0.10	-
43	728001,29	233497,40	Картометрический метод	0.10	-

1	2	3	4	5	6
44	728006,20	233526,48	Картометрический метод	0.10	-
45	728006,00	233526,53	Картометрический метод	0.10	-
46	727996,24	233581,18	Картометрический метод	0.10	-
47	727989,60	233591,21	Картометрический метод	0.10	-
48	728004,76	233590,35	Картометрический метод	0.10	-
49	728016,60	233524,06	Картометрический метод	0.10	-
50	728072,65	233511,04	Картометрический метод	0.10	-
51	728070,92	233492,91	Картометрический метод	0.10	-
52	728148,28	233493,47	Картометрический метод	0.10	-
53	728152,13	233492,06	Картометрический метод	0.10	-
54	728179,87	233486,00	Картометрический метод	0.10	-
1	728181,02	233477,69	Картометрический метод	0.10	-
ОЗ (внутренний контур)					
55	728039,67	233473,32	Картометрический метод	0.10	-
56	728029,92	233480,75	Картометрический метод	0.10	-
57	728007,89	233484,53	Картометрический метод	0.10	-
58	727995,32	233428,29	Картометрический метод	0.10	-
59	728000,04	233426,83	Картометрический метод	0.10	-
60	728022,85	233424,78	Картометрический метод	0.10	-
61	728031,91	233453,03	Картометрический метод	0.10	-
62	728034,67	233460,25	Картометрический метод	0.10	-
1	728039,67	233473,32	Картометрический метод	0.10	-
3. Сведения о характерных точках части (частей) границы объекта					
Обозначение характерных точек границ	Координаты, м		Метод определения координат характерной точки	Средняя квадратическая погрешность положения характерной точки (Mt), м	Описание обозначения точки на местности (при наличии)
	X	Y			
1	2	3	4	5	6
-	-	-	-	-	-



Граница территории охранной зоны (индекс «ОЗ») проходит:
 Внешний контур: от точки 1 до точки 2 в юго-восточном направлении 29.8 м, от точки 2 до точки 3 в юго-восточном направлении 2.8 м, от точки 3

до точки 4 в юго-западном направлении 46.6 м, от точки 4 до точки 5 в юго-западном направлении 6.7 м, от точки 5 до точки 6 в северо-западном направлении 7.2 м, от точки 6 до точки 7 в юго-западном направлении 15.5 м, от точки 7 до точки 8 в юго-восточном направлении 1.8 м, от точки 8 до точки 9 в юго-западном направлении 2.5 м, от точки 9 до точки 10 в юго-западном направлении 5.2 м, от точки 10 до точки 11 в юго-западном направлении 1.7 м, от точки 11 до точки 12 в юго-восточном направлении 5.2 м, от точки 12 до точки 13 в юго-западном направлении 5.3 м, от точки 13 до точки 14 в юго-восточном направлении 3.2 м, от точки 14 до точки 15 в юго-западном направлении 21.1 м, от точки 15 до точки 16 в юго-восточном направлении 2.0 м, от точки 16 до точки 17 в юго-западном направлении 23.8 м, от точки 17 до точки 18 в северо-западном направлении 2.0 м, от точки 18 до точки 19 в юго-западном направлении 6.0 м, от точки 19 до точки 20 в юго-восточном направлении 2.2 м, от точки 20 до точки 21 в юго-восточном направлении 37.7 м, от точки 21 до точки 22 в юго-западном направлении 22.9 м, от точки 22 до точки 23 в юго-западном направлении 26.5 м, от точки 23 до точки 24 в юго-западном направлении 12.3 м, от точки 24 до точки 25 в юго-западном направлении 26.2 м, от точки 25 до точки 26 в юго-восточном направлении 9.9 м, от точки 26 до точки 27 в северо-восточном направлении 23.2 м, от точки 27 до точки 28 в юго-восточном направлении 7.4 м, от точки 28 до точки 29 в северо-восточном направлении 11.9 м, от точки 29 до точки 30 в северо-восточном направлении 15.8 м, от точки 30 до точки 31 в юго-восточном направлении 21.3 м, от точки 31 до точки 32 в юго-восточном направлении 3.2 м, от точки 32 до точки 33 в юго-восточном направлении 7.0 м, от точки 33 до точки 34 в юго-восточном направлении 14.0 м, от точки 34 до точки 35 в юго-восточном направлении 1.7 м, от точки 35 до точки 36 в северо-восточном направлении 23.0 м, от точки 36 до точки 37 в северо-восточном направлении 10.7 м, от точки 37 до точки 38 в северо-восточном направлении 4.0 м, от точки 38 до точки 39 в северо-восточном направлении 22.4 м, от точки 39 до точки 40 в северо-западном направлении 23.2 м, от точки 40 до точки 41 в северо-восточном направлении 10.6 м, от точки 41 до точки 42 в северо-восточном направлении 8.5 м, от точки 42 до точки 43 в юго-восточном направлении 9.2 м, от точки 43 до точки 44 в северо-восточном направлении 29.5 м, от точки 44 до точки 45 в юго-восточном направлении 0.2 м, от точки 45 до точки 46 в юго-восточном направлении 55.5 м, от точки 46 до точки 47 в юго-восточном направлении 12.0 м, от точки 47 до точки 48 в северо-западном направлении 15.2 м, от точки 48 до точки 49 в северо-западном направлении 67.3 м, от точки 49 до точки 50 в северо-западном направлении 57.5 м, от точки 50 до точки 51 в юго-западном направлении 18.2 м, от точки 51 до точки 52 в северо-восточном направлении 77.4 м, от точки 52 до точки 53 в северо-западном

направлении 4.1 м, от точки 53 до точки 54 в северо-западном направлении 28.4 м, от точки 54 до точки 1 в северо-западном направлении 8.4 м.

Внутренний контур: от точки 55 до точки 56 в юго-восточном направлении 12.3 м, от точки 56 до точки 57 в юго-восточном направлении 22.4 м, от точки 57 до точки 58 в юго-западном направлении 57.6 м, от точки 58 до точки 59 в северо-западном направлении 4.9 м, от точки 59 до точки 60 в северо-западном направлении 22.9 м, от точки 60 до точки 61 в северо-восточном направлении 29.7 м, от точки 61 до точки 62 в северо-восточном направлении 7.7 м, от точки 62 до точки 55 в северо-восточном направлении 14.0 м.

Ограничения использования земельных участков и их частей и требования к градостроительным регламентам в границах охранной зоны (индекс «ОЗ»)

В границах территории охранной зоны (индекс «ОЗ») запрещается:

1. Строительство, за исключением применения специальных мер, направленных на сохранение и (или) восстановление (регенерацию) историко-градостроительной и (или) природной среды объекта культурного наследия (восстановление, воссоздание, восполнение частично или полностью утраченных элементов и (или) характеристик историко-градостроительной и (или) природной среды); строительство линий электропередачи, линий связи (в том числе линейно-кабельных сооружений), трубопроводов наземным и подземным способами.

2. Использование строительных технологий, оказывающих негативное воздействие на объект культурного наследия.

3. Размещение взрыво- и пожароопасных объектов, угрожающих сохранности объекта культурного наследия.

4. Реконструкция объектов капитального строительства в параметрах, превышающих существующие и препятствующих сохранению и (или) восстановлению историко-градостроительной среды.

5. Строительство и реконструкция линейных объектов капитального строительства в параметрах, препятствующих сохранению и (или) восстановлению историко-градостроительной среды, за исключением случаев, если такая деятельность необходима для обеспечения функционирования объекта культурного наследия или для обеспечения жизнедеятельности населения.

6. Размещение рекламных и информационных конструкций, некапитальных строений, сооружений и объектов, которые нарушают характеристики историко-градостроительной и (или) природной среды, за исключением:

1) установки мемориальных досок, вывесок, информационных табличек площадью информационного поля не более 0,6 квадратных метра;

2) размещения автостоянок, киосков, навесов на время проведения массовых мероприятий, а также для обеспечения современного использования объектов культурного наследия религиозного назначения;

3) размещения остановок общественного транспорта каркасного типа с заполнением светопрозрачными материалами.

7. Применение для наружной отделки фасадов объектов капитального строительства строительных материалов, архитектурных и цветовых решений, нарушающих характеристики историко-градостроительной и (или) природной среды, включая:

1) фрагментарную отделку фасадов;

2) облицовочные материалы с зеркальной и глянцевой поверхностью, обладающие светоотражающим свойством;

3) применение отдельных материалов и цветовых гамм, не свойственных исторической среде.

8. Размещение базовых станций сотовой связи, башенных и антенно-мачтовых конструкций, включая телевизионные и радиоантенны, которые препятствуют визуальному восприятию объекта культурного наследия и сохранению и (или) восстановлению соотношения открытых и закрытых пространств, градостроительных (планировочных, типологических, масштабных) характеристик историко-градостроительной и (или) природной среды, за исключением возведения опор уличного освещения, проведения работ по ремонту и модернизации базовых станций сотовой связи, линий электропередач, башенных и антенно-мачтовых конструкций, включая телевизионные и радиоантенны, в пределах их объемно-пространственных параметров.

9. Проведение работ в области благоустройства, за исключением:

1) размещения малых архитектурных форм, мощения территории, установки отдельно стоящего осветительного оборудования в соответствии с характеристиками историко-градостроительной среды;

2) устройства пандусов и других приспособлений, обеспечивающих передвижение маломобильных групп населения;

3) озеленения территории (деревья, кустарники, газоны, клумбы, цветники), не нарушающего условия визуального восприятия объекта культурного наследия;

4) применения при изготовлении элементов благоустройства и малых архитектурных форм традиционных материалов (камень, дерево, литой и кованный металл);

5) сохранения и организации проездов, проходов, временных парковок, необходимых для обеспечения функционирования объекта культурного наследия;

6) применения временных ограждений для производства земляных, хозяйственных, ремонтных и иных работ;

7) установки произведений монументально-декоративного искусства: скульптур, памятных знаков, иных малых архитектурно-художественных форм, соответствующих архитектурно-планировочному решению территории высотой не более 5 м;

8) устройства ограждений – не сплошных, просматриваемых высотой не более 2,0 м, на каменном основании высотой не более 0,5 м.

10. Размещение отходов производства и потребления, устройство складов и захоронений ядохимикатов.

В границах охранной зоны (индекс «ОЗ») устанавливаются следующие требования к градостроительным регламентам:

Предельные параметры разрешенного строительства, реконструкции объектов капитального строительства	
предельное количество этажей или предельная высота зданий, строений, сооружений	при реконструкции объектов капитального строительства - без увеличения существующих объемнопространственных характеристик
Требования к архитектурно-градостроительному облику объектов капитального строительства:	
требования к объемно-пространственным характеристикам	форма крыши двускатная, вальмовая, допускается односкатная форма крыш для хозяйственных построек
требования к архитектурно-стилистическим характеристикам	сохранение существующего архитектурного облика, применение в архитектурных решениях приемов стилизации под историческую застройку
требования к цветовым решениям	цветовые решения фасадов: неконтрастирующих, нейтральных либо аналогичных по отношению к объекту культурного наследия цветовых гамм

требования к отделочным и (или) строительным материалам, определяющие архитектурный облик	применение в отделке традиционных материалов: красный кирпич, камень, металл, штукатурка фасадов под покраску, кирпич под покраску, лицевой глиняный кирпич с расшивкой швов, деревянная обшивка по деревянному срубу; натуральных или имитирующих натуральные материалы
требования к размещению технического и инженерного оборудования на фасадах и кровлях	запрет на размещение технического и инженерного оборудования на фасадах и кровлях объектов капитального строительства, формирующих территории общего пользования, за исключением систем обеспечения безопасности
требования к подсветке фасадов	использование направленных светильников для акцентного освещения фасадов

В границах охранной зоны объекта культурного наследия градостроительные регламенты земельных участков устанавливаются правилами землепользования и застройки муниципального образования с учетом настоящих требований.

**Зона регулирования застройки и хозяйственной деятельности
(индекс «ЗРЗ»)**

**ГРАФИЧЕСКОЕ ОПИСАНИЕ
местоположения зоны охраны объекта культурного наследия
регионального значения
«Бывшая Александроневская церковь», 2-я половина XVIII в.,
расположенного по адресу: Тульская область, Щекинский район,
с. Никольское**

Раздел 1

Сведения об объекте		
№ п/п	Характеристики объекта	Описание характеристик
1	2	3
1	Местоположение объекта	Тульская область, Щекинский район, с. Никольское
2	Площадь объекта +/- величина погрешности определения площади (Р +/- Дельта Р)	43 087,65 м ² ± 73 м ²
3	Иные характеристики объекта	-

Раздел 2

Сведения о местоположении границ объекта					
1. Система координат Местная система координат МСК-71.1					
2. Сведения о характерных точках границ объекта					
Обозначение характерных точек границ	Координаты, м		Метод определения координат характерной точки	Средняя квадратическая погрешность положения характерной точки (Mt), м	Описание обозначения точки на местности (при наличии)
	X	Y			
1	2	3	4	5	6
ЗРЗ (участок 1)					
1	728181,31	233476,75	Картометрический метод	0.10	-
2	728181,02	233477,69	Картометрический метод	0.10	-
3	728151,89	233483,90	Картометрический метод	0.10	-
4	728149,17	233484,48	Картометрический метод	0.10	-
5	728102,59	233484,14	Картометрический метод	0.10	-
6	728096,88	233480,73	Картометрический метод	0.10	-
7	728102,66	233476,42	Картометрический метод	0.10	-
8	728095,22	233462,87	Картометрический метод	0.10	-
9	728093,57	233463,70	Картометрический метод	0.10	-
10	728092,44	233461,48	Картометрический метод	0.10	-
11	728090,25	233456,73	Картометрический метод	0.10	-
12	728090,00	233455,00	Картометрический метод	0.10	-
13	728085,30	233457,28	Картометрический метод	0.10	-
14	728081,33	233453,73	Картометрический метод	0.10	-
15	728078,39	233455,11	Картометрический метод	0.10	-
16	728070,66	233435,53	Картометрический метод	0.10	-
17	728068,78	233436,16	Картометрический метод	0.10	-
18	728061,28	233413,54	Картометрический метод	0.10	-
19	728063,16	233412,99	Картометрический метод	0.10	-

1	2	3	4	5	6
20	728061,28	233407,34	Картометрический метод	0.10	-
21	728059,15	233407,96	Картометрический метод	0.10	-
22	728023,12	233418,96	Картометрический метод	0.10	-
23	728006,90	233402,84	Картометрический метод	0.10	-
24	727990,47	233382,05	Картометрический метод	0.10	-
25	727985,26	233370,96	Картометрический метод	0.10	-
26	727974,14	233347,28	Картометрический метод	0.10	-
27	727995,04	233338,91	Картометрический метод	0.10	-
28	728012,41	233333,11	Картометрический метод	0.10	-
29	728028,29	233327,75	Картометрический метод	0.10	-
30	728039,70	233323,85	Картометрический метод	0.10	-
31	728053,84	233318,95	Картометрический метод	0.10	-
32	728068,14	233312,14	Картометрический метод	0.10	-
33	728095,69	233301,05	Картометрический метод	0.10	-
34	728102,29	233297,75	Картометрический метод	0.10	-
35	728117,72	233290,73	Картометрический метод	0.10	-
36	728126,20	233288,40	Картометрический метод	0.10	-
37	728132,40	233308,80	Картометрический метод	0.10	-
38	728141,35	233334,00	Картометрический метод	0.10	-
39	728141,53	233335,16	Картометрический метод	0.10	-
40	728142,82	233339,36	Картометрический метод	0.10	-
41	728145,21	233348,63	Картометрический метод	0.10	-
42	728149,33	233365,37	Картометрический метод	0.10	-
43	728148,99	233365,46	Картометрический метод	0.10	-
44	728154,31	233387,01	Картометрический метод	0.10	-
45	728151,99	233389,53	Картометрический метод	0.10	-

1	2	3	4	5	6
46	728152,50	233391,09	Картометрический метод	0.10	-
47	728159,72	233413,59	Картометрический метод	0.10	-
48	728162,26	233421,50	Картометрический метод	0.10	-
49	728165,04	233424,18	Картометрический метод	0.10	-
50	728169,45	233436,77	Картометрический метод	0.10	-
51	728170,12	233441,15	Картометрический метод	0.10	-
52	728175,43	233457,79	Картометрический метод	0.10	-
1	728181,31	233476,75	Картометрический метод	0.10	-
ЗРЗ (участок 2)					
53	727982,80	233401,89	Картометрический метод	0.10	-
54	727964,19	233412,15	Картометрический метод	0.10	-
55	727961,48	233413,81	Картометрический метод	0.10	-
56	727955,73	233417,85	Картометрический метод	0.10	-
57	727943,99	233425,53	Картометрический метод	0.10	-
58	727942,47	233426,37	Картометрический метод	0.10	-
59	727940,83	233392,88	Картометрический метод	0.10	-
60	727914,15	233407,21	Картометрический метод	0.10	-
61	727870,64	233411,95	Картометрический метод	0.10	-
62	727833,23	233431,39	Картометрический метод	0.10	-
63	727838,93	233450,36	Картометрический метод	0.10	-
64	727831,24	233453,19	Картометрический метод	0.10	-
65	727829,28	233447,39	Картометрический метод	0.10	-
66	727821,25	233434,59	Картометрический метод	0.10	-
67	727813,67	233425,52	Картометрический метод	0.10	-
68	727810,01	233414,74	Картометрический метод	0.10	-
69	727805,64	233403,20	Картометрический метод	0.10	-

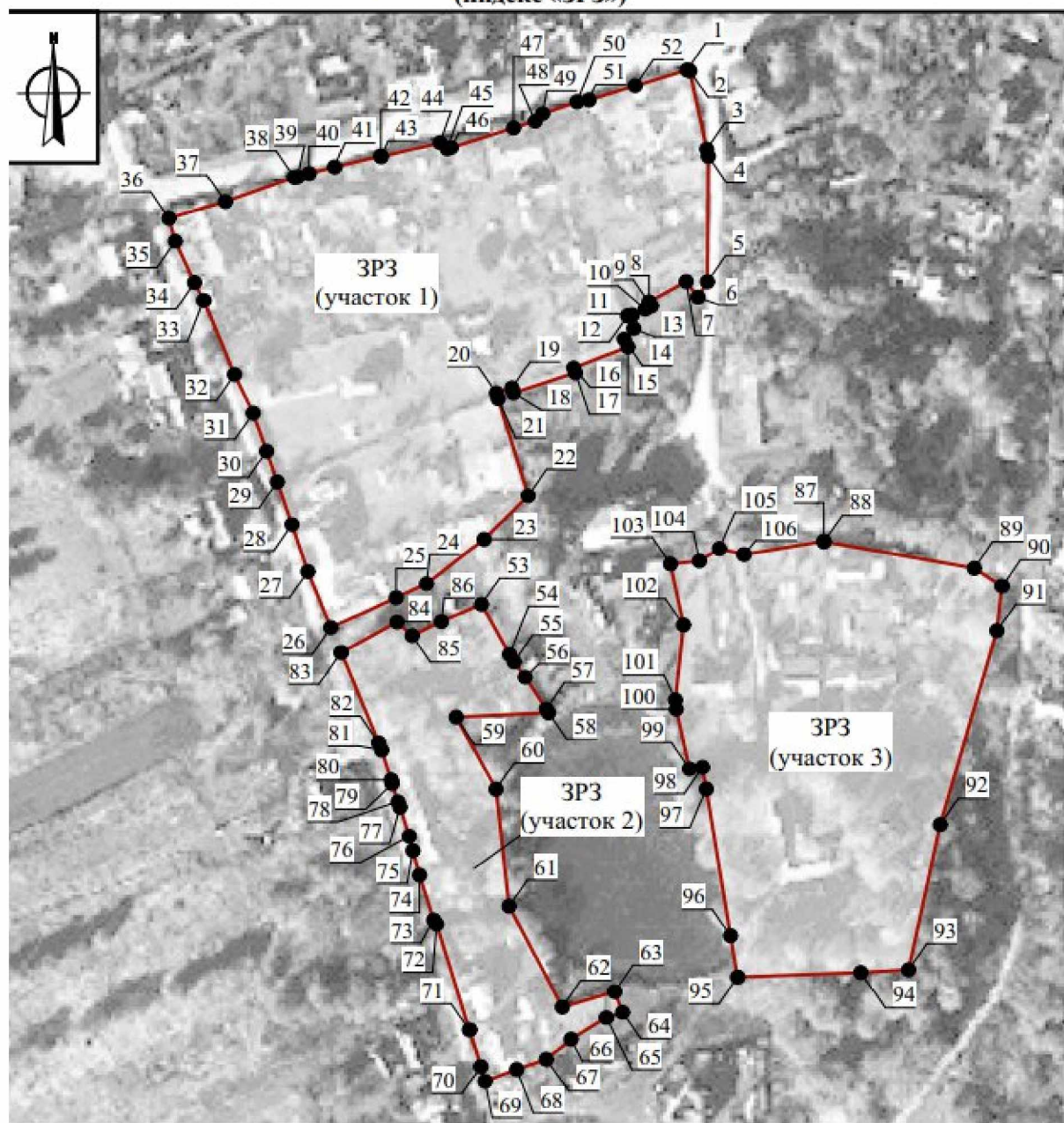
1	2	3	4	5	6
70	727811,02	233401,69	Картометрический метод	0.10	-
71	727824,74	233397,66	Картометрический метод	0.10	-
72	727863,93	233385,72	Картометрический метод	0.10	-
73	727865,53	233384,62	Картометрический метод	0.10	-
74	727882,23	233379,48	Картометрический метод	0.10	-
75	727891,31	233377,06	Картометрический метод	0.10	-
76	727896,65	233375,77	Картометрический метод	0.10	-
77	727907,35	233372,36	Картометрический метод	0.10	-
78	727909,47	233371,63	Картометрический метод	0.10	-
79	727916,21	233369,45	Картометрический метод	0.10	-
80	727917,56	233369,14	Картометрический метод	0.10	-
81	727928,63	233365,66	Картометрический метод	0.10	-
82	727931,40	233364,54	Картометрический метод	0.10	-
83	727964,91	233350,98	Картометрический метод	0.10	-
84	727976,18	233371,29	Картометрический метод	0.10	-
85	727971,17	233376,77	Картометрический метод	0.10	-
86	727976,36	233387,47	Картометрический метод	0.10	-
53	727982,80	233401,89	Картометрический метод	0.10	-
ЗРЗ (участок 3)					
87	728006,20	233526,48	Картометрический метод	0.10	-
88	728006,00	233526,53	Картометрический метод	0.10	-
89	727996,24	233581,18	Картометрический метод	0.10	-
90	727989,60	233591,21	Картометрический метод	0.10	-
91	727973,01	233589,42	Картометрический метод	0.10	-
92	727900,98	233568,73	Картометрический метод	0.10	-
93	727846,98	233557,19	Картометрический метод	0.10	-

1	2	3	4	5	6
94	727845,93	233539,93	Картометрический метод	0.10	-
95	727844,27	233495,10	Картометрический метод	0.10	-
96	727859,66	233492,60	Картометрический метод	0.10	-
97	727914,22	233483,75	Картометрический метод	0.10	-
98	727922,29	233482,34	Картометрический метод	0.10	-
99	727921,71	233477,62	Картометрический метод	0.10	-
100	727943,85	233472,75	Картометрический метод	0.10	-
101	727947,30	233472,48	Картометрический метод	0.10	-
102	727975,11	233475,42	Картометрический метод	0.10	-
103	727997,80	233470,68	Картометрический метод	0.10	-
104	727998,93	233481,24	Картометрический метод	0.10	-
105	728003,44	233488,50	Картометрический метод	0.10	-
106	728001,29	233497,40	Картометрический метод	0.10	-
87	728006,20	233526,48	Картометрический метод	0.10	-

3. Сведения о характерных точках части (частей) границы объекта

Обозначение характерных точек границ	Координаты, м		Метод определения координат характерной точки	Средняя квадратическая погрешность положения характерной точки (Mt). м	Описание обозначения точки на местности (при наличии)
	X	Y			
-	-	-	-	-	-

Карта (схема) границ зоны регулирования застройки и хозяйственной деятельности
(индекс «ЗРЗ»)

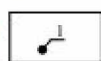


Масштаб 1:2000

Используемые условные знаки и обозначения:



- Границы зоны регулирования застройки и хозяйственной деятельности (индекс «ЗРЗ»)



- Характерная точка границы зоны регулирования застройки и хозяйственной деятельности (индекс «ЗРЗ»)

Граница территории зоны регулирования застройки и хозяйственной деятельности (индекс «ЗРЗ») проходит:

Участок 1: от точки 1 до точки 2 в юго-восточном направлении 1.0 м, от точки 2 до точки 3 в юго-восточном направлении 29.8 м, от точки 3 до точки 4 в юго-восточном направлении 2.8 м, от точки 4 до точки 5 в юго-западном направлении 46.6 м, от точки 5 до точки 6 в юго-западном направлении 6.7 м, от точки 6 до точки 7 в северо-западном направлении 7.2 м, от точки 7 до точки 8 в юго-западном направлении 15.5 м, от точки 8 до точки 9 в юго-восточном направлении 1.8 м, от точки 9 до точки 10 в юго-западном направлении 2.5 м, от точки 10 до точки 11 в юго-западном направлении 5.2 м, от точки 11 до точки 12 в юго-западном направлении 1.7 м, от точки 12 до точки 13 в юго-восточном направлении 5.2 м, от точки 13 до точки 14 в юго-западном направлении 5.3 м, от точки 14 до точки 15 в юго-восточном направлении 3.2 м, от точки 15 до точки 16 в юго-западном направлении 21.1 м, от точки 16 до точки 17 в юго-восточном направлении 2.0 м, от точки 17 до точки 18 в юго-западном направлении 23.8 м, от точки 18 до точки 19 в северо-западном направлении 2.0 м, от точки 19 до точки 20 в юго-западном направлении 6.0 м, от точки 20 до точки 21 в юго-восточном направлении 2.2 м, от точки 21 до точки 22 в юго-восточном направлении 37.7 м, от точки 22 до точки 23 в юго-западном направлении 22.9 м, от точки 23 до точки 24 в юго-западном направлении 26.5 м, от точки 24 до точки 25 в юго-западном направлении 12.3 м, от точки 25 до точки 26 в юго-западном направлении 26.2 м, от точки 26 до точки 27 в северо-западном направлении 22.5 м, от точки 27 до точки 28 в северо-западном направлении 18.3 м, от точки 28 до точки 29 в северо-западном направлении 16.8 м, от точки 29 до точки 30 в северо-западном направлении 12.1 м, от точки 30 до точки 31 в северо-западном направлении 15.0 м, от точки 31 до точки 32 в северо-западном направлении 15.8 м, от точки 32 до точки 33 в северо-западном направлении 29.7 м, от точки 33 до точки 34 в северо-западном направлении 7.4 м, от точки 34 до точки 35 в северо-западном направлении 17.0 м, от точки 35 до точки 36 в северо-западном направлении 8.8 м, от точки 36 до точки 37 в северо-восточном направлении 21.3 м, от точки 37 до точки 38 в северо-восточном направлении 26.7 м, от точки 38 до точки 39 в северо-восточном направлении 1.2 м, от точки 39 до точки 40 в северо-восточном направлении 4.4 м, от точки 40 до точки 41 в северо-восточном направлении 9.6 м, от точки 41 до точки 42 в северо-восточном направлении 17.2 м, от точки 42 до точки 43 в юго-восточном направлении 0.4 м, от точки 43 до точки 44 в северо-восточном направлении 22.2 м, от точки 44 до точки 45 в юго-восточном направлении 3.4 м, от точки 45 до точки 46 в северо-восточном направлении 1.6 м, от точки 46 до точки 47 в северо-восточном направлении 23.6 м, от точки 47 до точки 48 в северо-

восточном направлении 8.3 м, от точки 48 до точки 49 в северо-восточном направлении 3.9 м, от точки 49 до точки 50 в северо-восточном направлении 13.3 м, от точки 50 до точки 51 в северо-восточном направлении 4.4 м, от точки 51 до точки 52 в северо-восточном направлении 17.5 м, от точки 52 до точки 1 в северо-восточном направлении 19.9 м.

Участок 2: от точки 53 до точки 54 в юго-восточном направлении 21.3 м, от точки 54 до точки 55 в юго-восточном направлении 3.2 м, от точки 55 до точки 56 в юго-восточном направлении 7.0 м, от точки 56 до точки 57 в юго-восточном направлении 14.0 м, от точки 57 до точки 58 в юго-восточном направлении 1.7 м, от точки 58 до точки 59 в юго-западном направлении 33.5 м, от точки 59 до точки 60 в юго-восточном направлении 30.3 м, от точки 60 до точки 61 в юго-восточном направлении 43.8 м, от точки 61 до точки 62 в юго-восточном направлении 42.2 м, от точки 62 до точки 63 в северо-восточном направлении 19.8 м, от точки 63 до точки 64 в юго-восточном направлении 8.2 м, от точки 64 до точки 65 в юго-западном направлении 6.1 м, от точки 65 до точки 66 в юго-западном направлении 15.1 м, от точки 66 до точки 67 в юго-западном направлении 11.8 м, от точки 67 до точки 68 в юго-западном направлении 11.4 м, от точки 68 до точки 69 в юго-западном направлении 12.3 м, от точки 69 до точки 70 в северо-западном направлении 5.6 м, от точки 70 до точки 71 в северо-западном направлении 14.3 м, от точки 71 до точки 72 в северо-западном направлении 41.0 м, от точки 72 до точки 73 в северо-западном направлении 1.9 м, от точки 73 до точки 74 в северо-западном направлении 17.5 м, от точки 74 до точки 75 в северо-западном направлении 9.4 м, от точки 75 до точки 76 в северо-западном направлении 5.5 м, от точки 76 до точки 77 в северо-западном направлении 11.2 м, от точки 77 до точки 78 в северо-западном направлении 2.2 м, от точки 78 до точки 79 в северо-западном направлении 7.1 м, от точки 79 до точки 80 в северо-западном направлении 1.4 м, от точки 80 до точки 81 в северо-западном направлении 11.6 м, от точки 81 до точки 82 в северо-западном направлении 3.0 м, от точки 82 до точки 83 в северо-западном направлении 36.1 м, от точки 83 до точки 84 в северо-восточном направлении 23.2 м, от точки 84 до точки 85 в юго-восточном направлении 7.4 м, от точки 85 до точки 86 в северо-восточном направлении 11.9 м, от точки 86 до точки 53 в северо-восточном направлении 15.8 м.

Участок 3: от точки 87 до точки 88 в юго-восточном направлении 0.2 м, от точки 88 до точки 89 в юго-восточном направлении 55.5 м, от точки 89 до точки 90 в юго-восточном направлении 12.0 м, от точки 90 до точки 91 в юго-западном направлении 16.7 м, от точки 91 до точки 92 в юго-западном направлении 74.9 м, от точки 92 до точки 93 в юго-западном направлении 55.2 м, от точки 93 до точки 94 в юго-западном направлении 17.3 м, от точки 94 до

точки 95 в юго-западном направлении 44.9 м, от точки 95 до точки 96 в северо-западном направлении 15.6 м, от точки 96 до точки 97 в северо-западном направлении 55.3 м, от точки 97 до точки 98 в северо-западном направлении 8.2 м, от точки 98 до точки 99 в юго-западном направлении 4.8 м, от точки 99 до точки 100 в северо-западном направлении 22.7 м, от точки 100 до точки 101 в северо-западном направлении 3.5 м, от точки 101 до точки 102 в северо-восточном направлении 28.0 м, от точки 102 до точки 103 в северо-западном направлении 23.2 м, от точки 103 до точки 104 в северо-восточном направлении 10.6 м, от точки 104 до точки 105 в северо-восточном направлении 8.5 м, от точки 105 до точки 106 в юго-восточном направлении 9.2 м, от точки 106 до точки 87 в северо-восточном направлении 29.5 м.

**Ограничения использования земельных участков и их частей
и требования к градостроительным регламентам в границах
зоны регулирования застройки и хозяйственной деятельности
(индекс «ЗРЗ»)**

В границах территории зоны регулирования застройки и хозяйственной деятельности (индекс «ЗРЗ») запрещается:

1. Использование строительных технологий, оказывающих негативное воздействие на объект культурного наследия и историческую застройку.
2. Размещение взрыво- и пожароопасных объектов, угрожающих сохранности объекта культурного наследия, размещение отходов производства и потребления, устройство складов и захоронений ядохимикатов.
3. Строительство объектов капитального строительства и реконструкция объектов капитального строительства в параметрах, нарушающих характеристики историко-градостроительной среды и препятствующих сохранению и (или) восстановлению историко-градостроительной среды.
4. Строительство линейных объектов инженерной инфраструктуры (наружные сети водоснабжения, водоотведения, теплоснабжения, газоснабжения, электроснабжения, связи) надземным и наземным способом и на выходящих на красные линии улиц фасадах зданий.
5. Строительство и реконструкция линейных объектов капитального строительства в параметрах, препятствующих сохранению и (или) восстановлению историко-градостроительной среды, за исключением случаев, если такая деятельность необходима для обеспечения функционирования объекта культурного наследия или для обеспечения жизнедеятельности населения.

6. Размещение рекламных и информационных конструкций, некапитальных строений, сооружений и объектов, включая киоски, навесы, которые нарушают характеристики историко-градостроительной и (или) природной среды, за исключением:

1) объектов системы городской ориентирующей информации высотой не более 2,5 м.;

2) размещения некапитальных строений на земельных участках, сформированных и предоставленных для индивидуального жилищного строительства, при этом высота таких объектов не должна превышать 5 метров, (высота объекта измеряется от нижней отметки уровня земли под площадью застройки до верхней отметки конька скатной крыши или до максимально выступающей конструкции), длина фасада не должна превышать 6 метров;

3) установки мемориальных досок, вывесок, информационных табличек площадью информационного поля не более 0,6 квадратных метра;

4) установки рекламных и информационных конструкций (туристической и социальной направленности), надписей и обозначений с соблюдением следующих параметров: не более 1,2 м от существующей отметки земли по высоте и 0,8 м по ширине;

5) установки вывесок, предусмотренных законодательством о защите прав потребителей, размерами не более 1,0 м по горизонтали и не более 0,5 м по вертикали, с размещением не выше отметки нижнего края окон второго этажа (у одноэтажной не выше нижней отметки карниза здания), в виде отдельных объемных букв и знаков; при консольном расположении вывески - максимальный отступ от плоскости фасада не более 0,1 м;

6) размещения автостоянок, киосков, навесов на время проведения массовых мероприятий, а также для обеспечения современного использования объекта культурного наследия.

7. Размещение базовых станций сотовой связи, башенных и антенно-мачтовых конструкций, включая телевизионные и радиоантенны, которые препятствуют визуальному восприятию объекта культурного наследия и сохранению и (или) восстановлению соотношения открытых и закрытых пространств, градостроительных (планировочных, типологических, масштабных) характеристик историко-градостроительной и (или) природной среды, за исключением возведения опор уличного освещения, проведения работ по ремонту и модернизации базовых станций сотовой связи, линий электропередач, башенных и антенно-мачтовых конструкций, включая телевизионные и радиоантенны, в пределах их объемно-пространственных параметров.

8. Фрагментарная отделка фасадов, а также применение отделочных материалов и цветовых гамм, не свойственных исторической среде.

9. Размещение средств наружной информации и рекламы с использованием открытого способа свечения, а также в виде фоновых конструкций, световых коробов, за исключением конструкций в витринах.

В границах зоны регулирования застройки и хозяйственной деятельности (индекс «ЗРЗ») устанавливаются следующие требования к градостроительным регламентам:

Предельные параметры разрешенного строительства, реконструкции объектов капитального строительства	
Предельное количество этажей или предельная высота зданий, строений, сооружений	не более 9,0 м до конька скатной крыши или до максимально выступающей конструкции; при реконструкции объектов капитального строительства выше 9,0 м без увеличения существующих объемно-пространственных характеристик
Требования к архитектурно-градостроительному облику объектов капитального строительства:	
Требования к объемно-пространственным характеристикам	форма крыши скатная (двускатная), вальмовая, допускается применение мезонинов, слуховых окон, фронтонов; для хозяйственных строений допускается односкатная форма крыши;
Требования к архитектурно-стилистическим характеристикам	контекстуализм с элементами историзма
Требования к цветовым решениям	цветовые решения фасадов: неконтрастирующих, нейтральных либо аналогичных по отношению к объекту культурного наследия цветовых гамм

Требования к отделочным и (или) строительным материалам, определяющие архитектурный облик	применение в отделке традиционных материалов: красный кирпич, камень, металл, штукатурка фасадов под покраску, кирпич под покраску, лицевой глиняный кирпич с расшивкой швов, деревянная обшивка по деревянному срубу; натуральных или имитирующих натуральные материалы
Требования к размещению технического и инженерного оборудования на фасадах и крышах	запрет размещения технического и инженерного оборудования на фасадах и скатных кровлях объектов капитального строительства, формирующих территории общего пользования, за исключением систем обеспечения безопасности
Требования к подсветке фасадов	использование направленных светильников для акцентного освещения фасадов

В границах зоны регулирования застройки и хозяйственной деятельности объекта культурного наследия градостроительные регламенты земельных участков устанавливаются правилами землепользования и застройки муниципального образования с учетом настоящих требований.

Зона охраняемого природного ландшафта (индекс «ЗОПЛ»)

ГРАФИЧЕСКОЕ ОПИСАНИЕ местоположения зоны охраны объекта культурного наследия регионального значения «Бывшая Александроневская церковь», 2-я половина XVIII в., расположенного по адресу: Тульская область, Щекинский район, с. Никольское

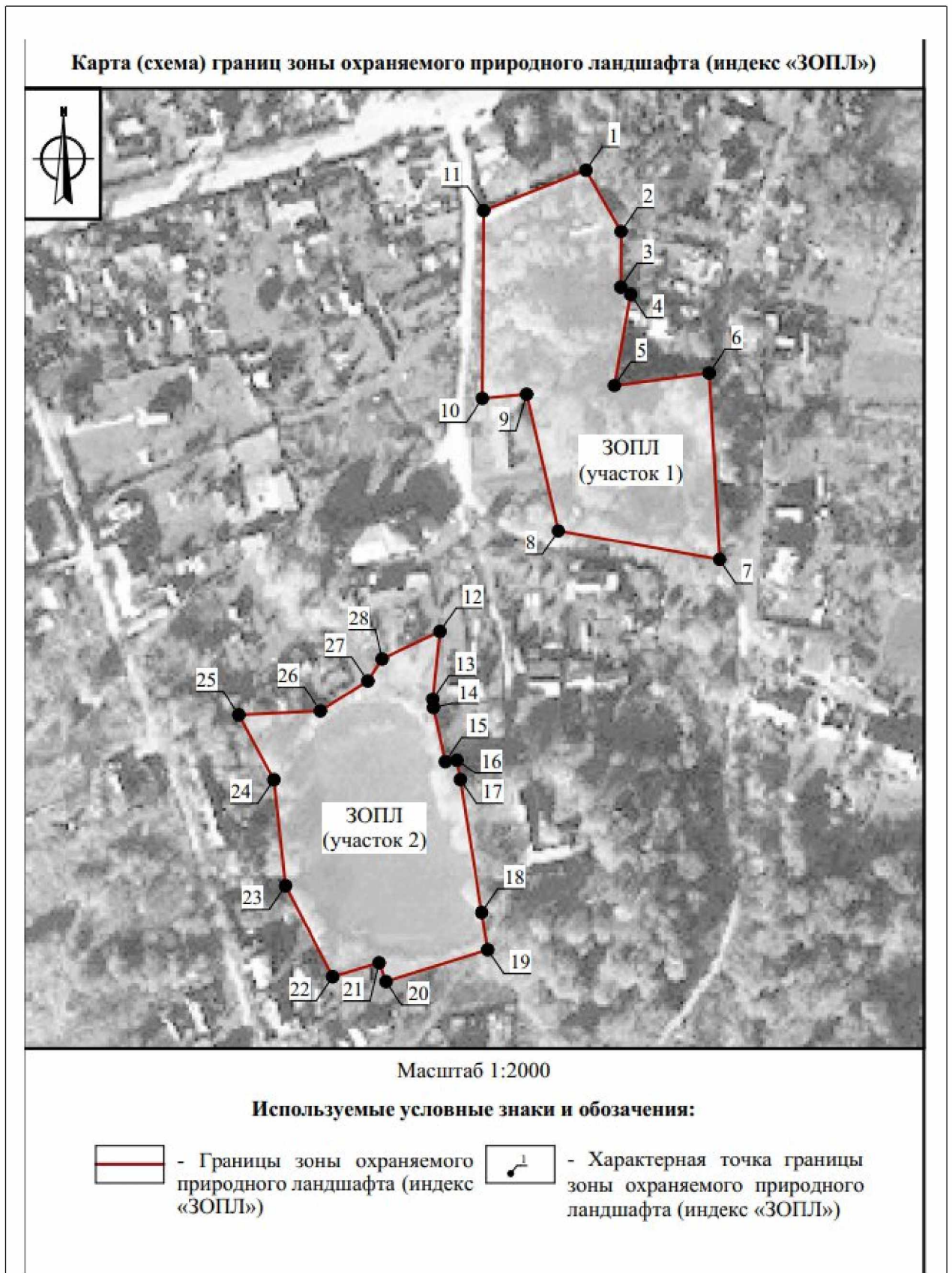
Раздел 1

Сведения об объекте		
№ п/п	Характеристики объекта	Описание характеристик
1	2	3
1	Местоположение объекта	Тульская область, Щекинский район, с. Никольское
2	Площадь объекта +/- величина погрешности определения (Р +/- Дельта Р) площади	18 109,63 м ² ± 47 м ²
3	Иные характеристики объекта	-

Раздел 2

Сведения о местоположении границ объекта					
1. Система координат Местная система координат МСК-71.1					
2. Сведения о характерных точках границ объекта					
Обозначение характерных точек границ	Координаты, м		Метод определения координат характерной точки	Средняя квадратическая погрешность положения характерной точки (Mt), м	Описание обозначения точки на местности (при наличии)
	X	Y			
1	2	3	4	5	6
ЗОПЛ (участок 1)					
1	728164,75	233535,46	Картометрический метод	0.10	-
2	728139,66	233549,81	Картометрический метод	0.10	-
3	728116,78	233549,68	Картометрический метод	0.10	-
4	728113,87	233553,70	Картометрический метод	0.10	-
5	728076,29	233547,08	Картометрический метод	0.10	-
6	728081,48	233586,00	Картометрический метод	0.10	-
7	728004,76	233590,35	Картометрический метод	0.10	-
8	728016,60	233524,06	Картометрический метод	0.10	-
9	728072,65	233511,04	Картометрический метод	0.10	-
10	728070,92	233492,91	Картометрический метод	0.10	-
11	728148,28	233493,47	Картометрический метод	0.10	-
1	728164,75	233535,46	Картометрический метод	0.10	-
ЗОПЛ (участок 2)					
12	727975,11	233475,42	Картометрический метод	0.10	-
13	727947,30	233472,48	Картометрический метод	0.10	-
14	727943,85	233472,75	Картометрический метод	0.10	-
15	727921,71	233477,62	Картометрический метод	0.10	-
16	727922,29	233482,34	Картометрический метод	0.10	-
17	727914,22	233483,75	Картометрический метод	0.10	-
18	727859,66	233492,60	Картометрический метод	0.10	-

1	2	3	4	5	6
19	727844,27	233495,10	Картометрический метод	0.10	-
20	727831,24	233453,19	Картометрический метод	0.10	-
21	727838,93	233450,36	Картометрический метод	0.10	-
22	727833,23	233431,39	Картометрический метод	0.10	-
23	727870,64	233411,95	Картометрический метод	0.10	-
24	727914,15	233407,21	Картометрический метод	0.10	-
25	727940,83	233392,88	Картометрический метод	0.10	-
26	727942,47	233426,37	Картометрический метод	0.10	-
27	727954,86	233445,78	Картометрический метод	0.10	-
28	727963,83	233451,58	Картометрический метод	0.10	-
12	727975,11	233475,42	Картометрический метод	0.10	-
3. Сведения о характерных точках части (частей) границы объекта					
Обозначение характерных точек границ	Координаты, м		Метод определения координат характерной точки	Средняя квадратическая погрешность положения характерной точки (Mt). м	Описание обозначения точки на местности (при наличии)
	X	Y			
1	2	3	4	5	6
-	-	-	-	-	-



Граница территории зоны охраняемого природного ландшафта (индекс «ЗОПЛ») проходит:

Участок 1: от точки 1 до точки 2 в юго-восточном направлении 28.9 м, от точки 2 до точки 3 в юго-западном направлении 22.9 м, от точки 3 до точки

4 в юго-восточном направлении 5.0 м, от точки 4 до точки 5 в юго-западном направлении 38.2 м, от точки 5 до точки 6 в северо-восточном направлении 39.3 м, от точки 6 до точки 7 в юго-восточном направлении 76.8 м, от точки 7 до точки 8 в северо-западном направлении 67.3 м, от точки 8 до точки 9 в северо-западном направлении 57.5 м, от точки 9 до точки 10 в юго-западном направлении 18.2 м, от точки 10 до точки 11 в северо-восточном направлении 77.4 м, от точки 11 до точки 1 в северо-восточном направлении 45.1 м.

Участок 2: от точки 12 до точки 13 в юго-западном направлении 28.0 м, от точки 13 до точки 14 в юго-восточном направлении 3.5 м, от точки 14 до точки 15 в юго-восточном направлении 22.7 м, от точки 15 до точки 16 в северо-восточном направлении 4.8 м, от точки 16 до точки 17 в юго-восточном направлении 8.2 м, от точки 17 до точки 18 в юго-восточном направлении 55.3 м, от точки 18 до точки 19 в юго-восточном направлении 15.6 м, от точки 19 до точки 20 в юго-западном направлении 43.9 м, от точки 20 до точки 21 в северо-западном направлении 8.2 м, от точки 21 до точки 22 в юго-западном направлении 19.8 м, от точки 22 до точки 23 в северо-западном направлении 42.2 м, от точки 23 до точки 24 в северо-западном направлении 43.8 м, от точки 24 до точки 25 в северо-западном направлении 30.3 м, от точки 25 до точки 26 в северо-восточном направлении 33.5 м, от точки 26 до точки 27 в северо-восточном направлении 23.0 м, от точки 27 до точки 28 в северо-восточном направлении 10.7 м, от точки 28 до точки 12 в северо-восточном направлении 26.4 м.

Ограничения использования земельных участков и их частей и требования к градостроительным регламентам в границах зоны охраняемого природного ландшафта (индекс «ЗОПЛ»)

В границах территории зоны охраняемого природного ландшафта (индекс «ЗОПЛ») запрещается:

1. Осуществление хозяйственной деятельности, приводящей к нарушению характера и облика исторического и природного окружения объекта культурного наследия, вызывающей загрязнение почв, воздушного и водного бассейнов, нарушение сложившегося характера гидрологических условий.

2. Уничтожение ценных зеленых насаждений, за исключением случаев санитарных рубок.

3. Строительство, реконструкция объектов капитального строительства (в т.ч. линейных объектов (дорог, мостов), за исключением случаев, если такое строительство, реконструкция необходимы для обеспечения функционирования объекта культурного наследия, а также за исключением

случаев, если такое строительство относится к берегозащитным мероприятиям и мероприятиям по усилению склонов.

4. Строительство и реконструкция линейных объектов капитального строительства в параметрах, препятствующих сохранению и (или) восстановлению историко-градостроительной среды, за исключением случаев, если такая деятельность необходима для обеспечения функционирования объекта культурного наследия или для обеспечения жизнедеятельности населения.

5. Размещение взрыво- и пожароопасных объектов, угрожающих сохранности объекта культурного наследия, на размещение отходов производства и потребления, устройство складов и захоронений ядохимикатов.

6. Размещение объектов, для которых требуется установление санитарно-защитной зоны и деятельность которых оказывает вредное воздействие на окружающую среду и охраняемый природный ландшафт.

7. Размещение базовых станций сотовой связи, башенных и антенно-мачтовых конструкций, включая телевизионные и радиоантенны, которые препятствуют визуальному восприятию объекта культурного наследия и сохранению и (или) восстановлению соотношения открытых и закрытых пространств, градостроительных (планировочных, типологических, масштабных) характеристик историко-градостроительной и (или) природной среды, за исключением возведения опор уличного освещения, проведения работ по ремонту и модернизации базовых станций сотовой связи, линий электропередач, башенных и антенно-мачтовых конструкций, включая телевизионные и радиоантенны, в пределах их объемно-пространственных параметров.

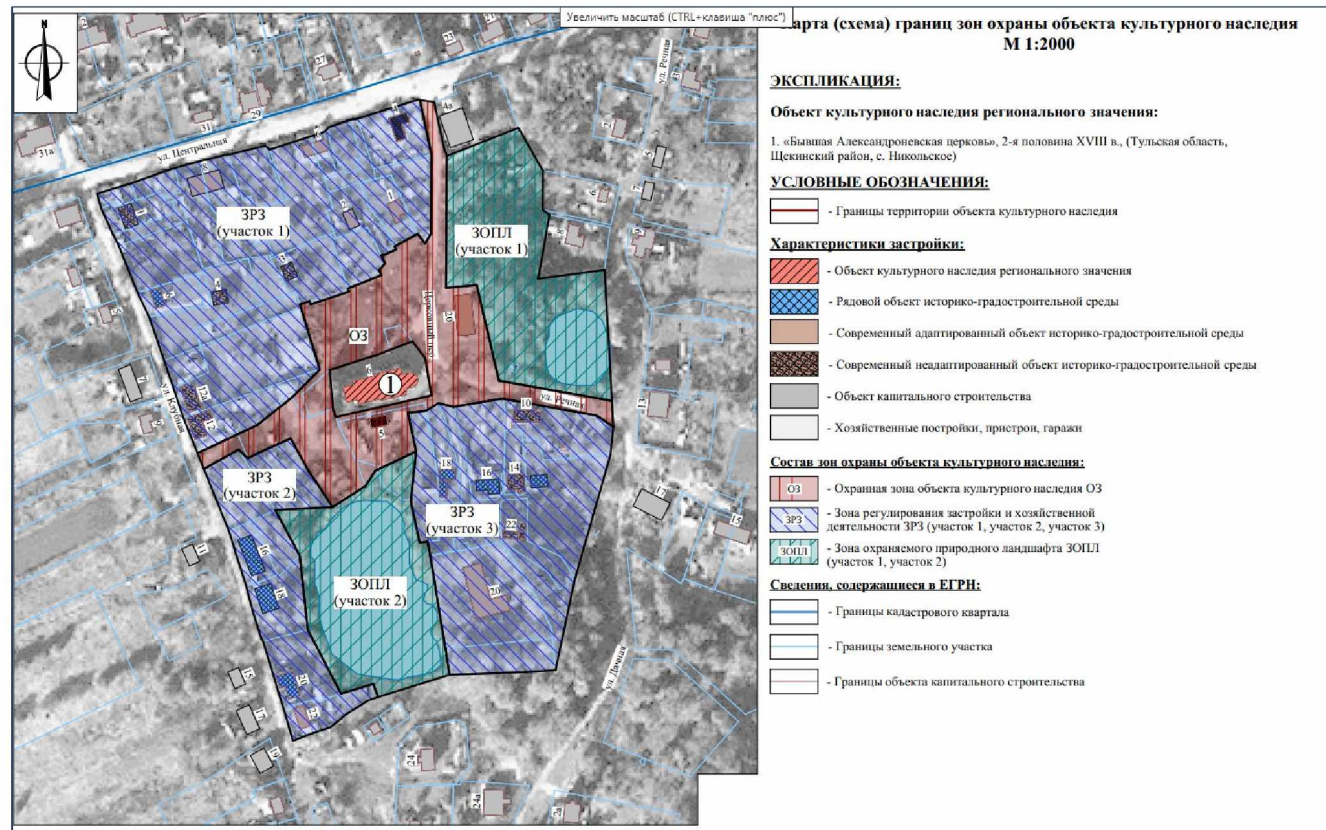
8. Использование строительных технологий, оказывающих негативное воздействие на природную среду.

9. Изменение рельефа, кроме мероприятий по береговой защите.

В границах зоны охраняемого природного ландшафта объекта культурного наследия градостроительные регламенты земельных участков устанавливаются правилами землепользования и застройки муниципального образования с учетом настоящих требований.

Приложение
к Зонам охраны объекта культурного наследия
регионального значения «Бывшая Александроневская
церковь», 2-я половина XVIII в., расположенного по адресу:
Тульская область, Щекинский район, с. Никольское, и
требованиям к градостроительным регламентам в границах
территории данных зон

**Карта (схема) границ зоны охраны объекта культурного наследия регионального значения «Бывшая Александроневская церковь»,
2-я половина XVIII в., расположенного по адресу: Тульская область, Щекинский район, с. Никольское**



2. Зоны охраны объекта культурного наследия регионального значения «Бывшая Покровская церковь», сер. XIX в., расположенного по адресу: Тульская область, Щекинский район, с. Мясоедово, и требования к градостроительным регламентам в границах территории данных зон

Для объекта культурного наследия регионального значения «Бывшая Покровская церковь», сер. XIX в., расположенного по адресу: Тульская область, Щекинский район, с. Мясоедово, устанавливаются зоны охраны в составе охранной зоны с индексом «ОЗ», зоны регулирования застройки и хозяйственной деятельности в составе 3 участков с индексом «ЗРЗ» (участки 1, 2, 3) (приложение к Зонам охраны объекта культурного наследия регионального значения «Бывшая Покровская церковь», сер. XIX в., расположенного по адресу: Тульская область, Щекинский район, с. Мясоедово, и требованиям к градостроительным регламентам в границах территории данных зон).

Охранная зона объекта культурного наследия (индекс «ОЗ»)

**ГРАФИЧЕСКОЕ ОПИСАНИЕ
местоположения зоны охраны объекта культурного наследия
регионального значения
«Бывшая Покровская церковь», сер. XIX в., расположенного по адресу:
Тульская область, Щекинский район, с. Мясоедово**

Раздел 1

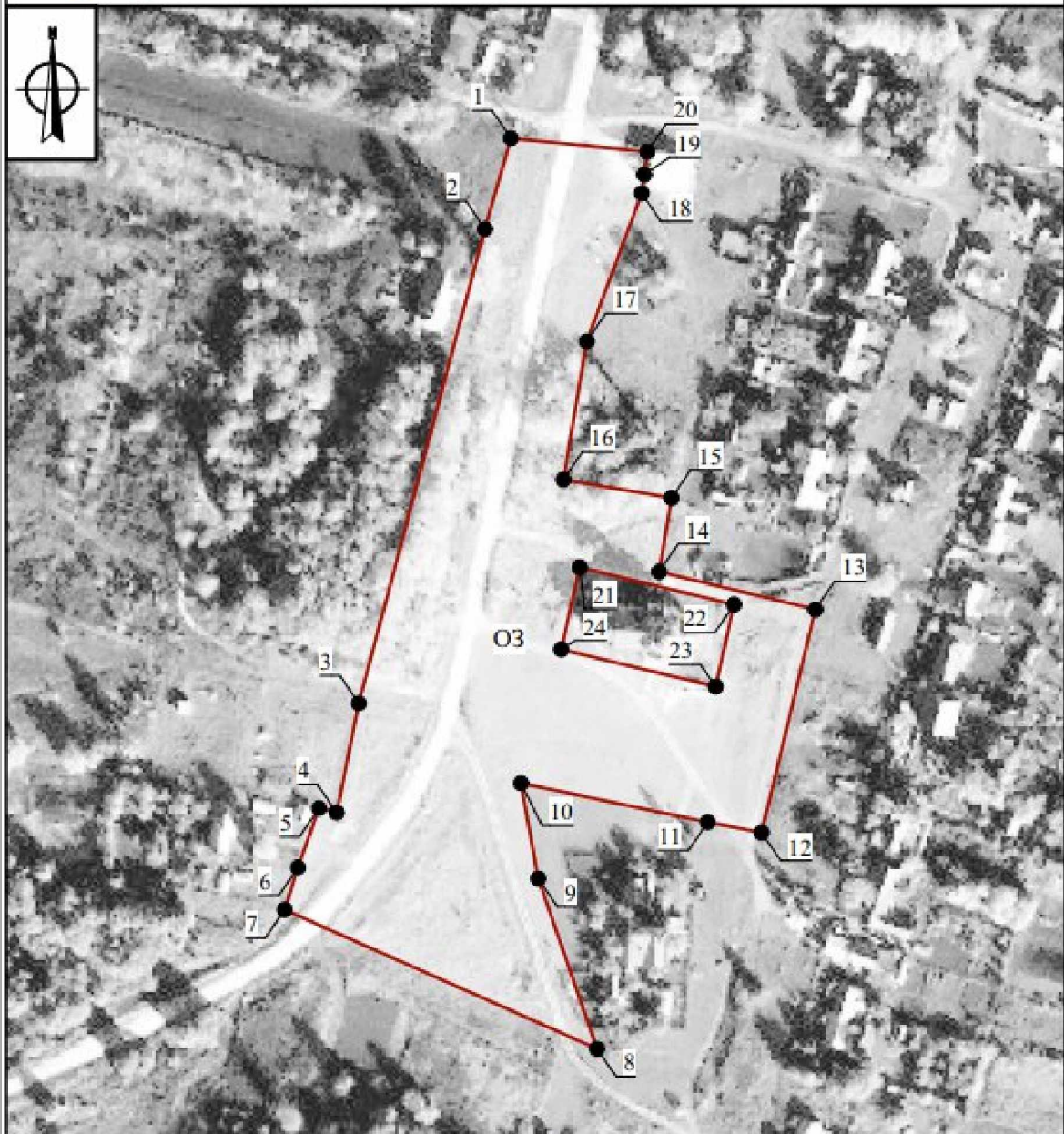
Сведения об объекте		
№ п/п	Характеристики объекта	Описание характеристик
1	2	3
1	Местоположение объекта	Тульская область, Щекинский район, с. Мясоедово
2	Площадь объекта +/- величина погрешности определения площади (P +/- Дельта P)	24 081,55 м ² ± 54 м ²
3	Иные характеристики объекта	-

Раздел 2

Сведения о местоположении границ объекта					
1. Система координат МСК-71					
2. Сведения о характерных точках границ объекта					
Обозначение характерных точек границ	Координаты, м		Метод определения координат характерной точки	Средняя квадратическая погрешность положения характерной точки (Mt), м	Описание обозначения точки на местности (при наличии)
	Геодезическая система координат				
	X	Y			
1	2	3	4	5	6
ОЗ (внешний контур)					
1	702850,85	255292,90	Картометрический метод	0.10	-
2	702819,18	255283,84	Картометрический метод	0.10	-
3	702653,64	255239,78	Картометрический метод	0.10	-
4	702615,75	255232,15	Картометрический метод	0.10	-
5	702616,99	255225,87	Картометрический метод	0.10	-
6	702596,34	255218,55	Картометрический метод	0.10	-
7	702581,62	255213,88	Картометрический метод	0.10	-
8	702533,11	255322,99	Картометрический метод	0.10	-
9	702592,48	255302,44	Картометрический метод	0.10	-
10	702625,79	255296,42	Картометрический метод	0.10	-
11	702612,13	255361,59	Картометрический метод	0.10	-
12	702608,52	255380,41	Картометрический метод	0.10	-
13	702686,40	255399,20	Картометрический метод	0.10	-
14	702699,55	255344,67	Картометрический метод	0.10	-
15	702725,33	255349,01	Картометрический метод	0.10	-
16	702731,69	255311,24	Картометрический метод	0.10	-
17	702779,95	255319,37	Картометрический метод	0.10	-
18	702831,63	255338,56	Картометрический метод	0.10	-
19	702838,14	255339,45	Картометрический метод	0.10	-
20	702846,10	255340,48	Картометрический метод	0.10	-
1	702850,85	255292,90	Картометрический метод	0.10	-



1	2	3	4	5	6
ОЗ (внутренний контур)					
21	702701,12	255316,88	Картометрический метод	0.10	-
22	702688,11	255370,78	Картометрический метод	0.10	-
23	702659,47	255364,37	Картометрический метод	0.10	-
24	702672,47	255310,47	Картометрический метод	0.10	-
21	702701,12	255316,88	Картометрический метод	0.10	-
3. Сведения о характерных точках части (частей) границы объекта					
Обозначение характерных точек границ	Координаты, м		Метод определения координат характерной точки	Средняя квадратическая погрешность положения характерной точки (Mt), м	Описание обозначения точки на местности (при наличии)
	X	Y			
1	2	3	4	5	6
-	-	-	-	-	-

Карта (схема) границ охранной зоны объекта культурного наследия (индекс «ОЗ»)



Масштаб 1:2000

Используемые условные знаки и обозначения:

- | | | | |
|---|--|---|--|
|  | - Границы охранной зоны объекта культурного наследия (индекс «ОЗ») |  | - Характерная точка границы охранной зоны объекта культурного наследия (индекс «ОЗ») |
|---|--|---|--|

Граница территории охранной зоны (индекс «ОЗ») проходит:

Внешний контур: от точки 1 до точки 2 в юго-западном направлении 32.9 м, от точки 2 до точки 3 в юго-западном направлении 171.3 м, от точки 3 до точки 4 в юго-западном направлении 38.7 м, от точки 4 до точки 5 в северо-западном направлении 6.4 м, от точки 5 до точки 6 в юго-западном направлении 21.9 м, от точки 6 до точки 7 в юго-западном направлении 15.4 м, от точки 7 до точки 8 в юго-восточном направлении 119.4 м, от точки 8 до точки 9 в северо-западном направлении 62.8 м, от точки 9 до точки 10 в северо-западном направлении 33.8 м, от точки 10 до точки 11 в юго-восточном направлении 66.6 м, от точки 11 до точки 12 в юго-восточном направлении 19.2 м, от точки 12 до точки 13 в северо-восточном направлении 80.1 м, от точки 13 до точки 14 в северо-западном направлении 56.1 м, от точки 14 до точки 15 в северо-восточном направлении 26.1 м, от точки 15 до точки 16 в северо-западном направлении 38.3 м, от точки 16 до точки 17 в северо-восточном направлении 48.9 м, от точки 17 до точки 18 в северо-восточном направлении 55.1 м, от точки 18 до точки 19 в северо-восточном направлении 6.6 м, от точки 19 до точки 20 в северо-восточном направлении 8.0 м, от точки 20 до точки 1 в северо-западном направлении 47.8 м.

Внутренний контур: от точки 21 до точки 22 в юго-восточном направлении 55.4 м, от точки 22 до точки 23 в юго-западном направлении 29.3 м, от точки 23 до точки 24 в северо-западном направлении 55.4 м, от точки 24 до точки 21 в северо-восточном направлении 29.4 м.

Ограничения использования земельных участков и их частей и требования к градостроительным регламентам в границах охранной зоны (индекс «ОЗ»)

В границах территории охранной зоны (индекс «ОЗ») запрещается:

1. Строительство, за исключением применения специальных мер, направленных на сохранение и (или) восстановление (регенерацию) историко-градостроительной и (или) природной среды объекта культурного наследия (восстановление, воссоздание, восполнение частично или полностью утраченных элементов и (или) характеристик историко-градостроительной и (или) природной среды); строительство линий электропередачи, линий связи (в том числе линейно-кабельных сооружений), трубопроводов наземным и подземным способами.

2. Использование строительных технологий, оказывающих негативное воздействие на объект культурного наследия.

3. Размещение взрыво- и пожароопасных объектов, угрожающих сохранности объекта культурного наследия.

4. Реконструкция линейных объектов капитального строительства в параметрах, превышающих существующие и препятствующих сохранению и (или) восстановлению историко-градостроительной среды, за исключением случаев, если такая реконструкция необходима для обеспечения функционирования объекта культурного наследия.

5. Строительство и реконструкция линейных объектов капитального строительства в параметрах, препятствующих сохранению и (или) восстановлению историко-градостроительной среды, за исключением случаев, если такая деятельность необходима для обеспечения функционирования объекта культурного наследия или для обеспечения жизнедеятельности населения.

6. Размещение рекламных и информационных конструкций, некапитальных строений, сооружений и объектов, которые нарушают характеристики историко-градостроительной и (или) природной среды, за исключением:

1) установки мемориальных досок, вывесок, информационных табличек площадью информационного поля не более 0,6 квадратных метра;

2) размещения автостоянок, киосков, навесов на время проведения массовых мероприятий, а также для обеспечения современного использования объекта культурного наследия религиозного назначения;

3) размещения остановок общественного транспорта каркасного типа с заполнением светопрозрачными материалами.

7. Размещение базовых станций сотовой связи, башенных и антенно-мачтовых конструкций, включая телевизионные и радиоантенны, которые препятствуют визуальному восприятию объектов культурного наследия и сохранению и (или) восстановлению соотношения открытых и закрытых пространств, градостроительных (планировочных, типологических, масштабных) характеристик историко-градостроительной и (или) природной среды, за исключением возведения опор уличного освещения, проведения работ по ремонту и модернизации базовых станций сотовой связи, линий электропередач, башенных и антенно-мачтовых конструкций, включая телевизионные и радиоантенны, в пределах их объемно-пространственных параметров.

8. Проведение работ в области благоустройства, за исключением:

1) размещения малых архитектурных форм, мощения территории, установки отдельно стоящего осветительного оборудования в соответствии с характеристиками историко-градостроительной среды;

2) устройства пандусов и других приспособлений, обеспечивающих передвижение маломобильных групп населения;

3) озеленения территории (деревья, кустарники, газоны, клумбы, цветники), не нарушающего условия визуального восприятия объекта культурного наследия;

4) применения при изготовлении элементов благоустройства и малых архитектурных форм традиционных материалов (камень, дерево, литой и кованный металл);

5) сохранения и организации проездов, проходов, временных парковок, необходимых для обеспечения функционирования объекта культурного наследия;

6) применения временных ограждений для производства земляных, хозяйственных, ремонтных и иных работ;

7) установки произведений монументально-декоративного искусства: скульптур, памятных знаков, иных малых архитектурно-художественных форм, соответствующих архитектурно-планировочному решению территории высотой не более 5 м;

8) устройства ограждений – не сплошных, просматриваемых высотой не более 2,0 м, на каменном основании высотой не более 0,5 м.

9. Размещение отходов производства и потребления, устройство складов и захоронений ядохимикатов.

В границах охранной зоны объекта культурного наследия градостроительные регламенты земельных участков устанавливаются правилами землепользования и застройки муниципального образования с учетом настоящих требований.

Зона регулирования застройки и хозяйственной деятельности (индекс «ЗРЗ»)

ГРАФИЧЕСКОЕ ОПИСАНИЕ местоположения зоны охраны объекта культурного наследия регионального значения «Бывшая Покровская церковь», сер. XIX в., расположенного по адресу: Тульская область, Щекинский район, с. Мясоедово

Раздел 1

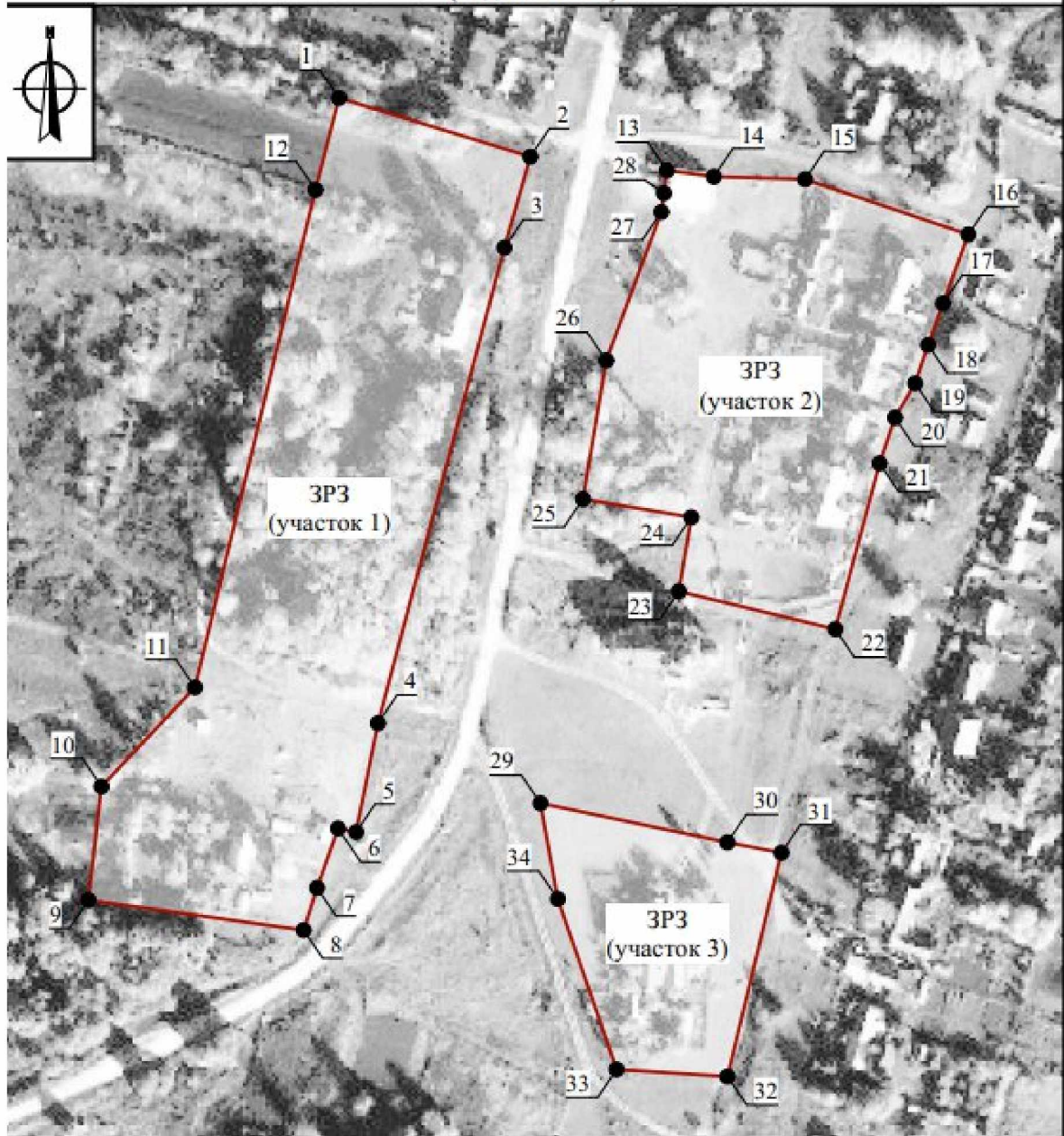
Сведения об объекте		
№ п/п	Характеристики объекта	Описание характеристик
1	2	3
1	Местоположение объекта	Тульская область, Щекинский район, с. Мясоедово
2	Площадь объекта +/- величина погрешности определения (Р +/- Дельта Р) площади	39 236,96 м ² ± 69 м ²
3	Иные характеристики объекта	-

Раздел 2

Сведения о местоположении границ объекта					
1. Система координат Местная система координат МСК-71.1					
2. Сведения о характерных точках границ объекта					
Обозначение характерных точек границ	Координаты, м		Метод определения координат характерной точки	Средняя квадратическая погрешность положения характерной точки (Mt), м	Описание обозначения точки на местности (при наличии)
	X	Y			
1	2	3	4	5	6
ЗРЗ (участок 1)					
1	702871,30	255226,19	Картометрический метод	0.10	-
2	702850,85	255292,90	Картометрический метод	0.10	-
3	702819,18	255283,84	Картометрический метод	0.10	-
4	702653,64	255239,78	Картометрический метод	0.10	-
5	702615,75	255232,15	Картометрический метод	0.10	-
6	702616,99	255225,87	Картометрический метод	0.10	-
7	702596,34	255218,55	Картометрический метод	0.10	-
8	702581,62	255213,88	Картометрический метод	0.10	-
9	702592,05	255138,82	Картометрический метод	0.10	-
10	702631,60	255143,39	Картометрический метод	0.10	-
11	702666,09	255175,97	Картометрический метод	0.10	-
12	702839,33	255217,99	Картометрический метод	0.10	-
1	702871,30	255226,19	Картометрический метод	0.10	-
ЗРЗ (участок 2)					
13	702846,10	255340,48	Картометрический метод	0.10	-
14	702843,94	255356,88	Картометрический метод	0.10	-
15	702842,99	255388,70	Картометрический метод	0.10	-
16	702823,77	255445,58	Картометрический метод	0.10	-
17	702799,80	255436,76	Картометрический метод	0.10	-



1	2	3	4	5	6
18	702785,33	255431,55	Картометрический метод	0.10	-
19	702771,94	255427,04	Картометрический метод	0.10	-
20	702760,04	255420,01	Картометрический метод	0.10	-
21	702744,12	255414,63	Картометрический метод	0.10	-
22	702686,40	255399,20	Картометрический метод	0.10	-
23	702699,55	255344,67	Картометрический метод	0.10	-
24	702725,33	255349,01	Картометрический метод	0.10	-
25	702731,69	255311,24	Картометрический метод	0.10	-
26	702779,95	255319,37	Картометрический метод	0.10	-
27	702831,63	255338,56	Картометрический метод	0.10	-
28	702838,14	255339,45	Картометрический метод	0.10	-
13	702846,10	255340,48	Картометрический метод	0.10	-
ЗРЗ (участок 3)					
29	702625,79	255296,42	Картометрический метод	0.10	-
30	702612,13	255361,59	Картометрический метод	0.10	-
31	702608,52	255380,41	Картометрический метод	0.10	-
32	702530,64	255361,62	Картометрический метод	0.10	-
33	702533,11	255322,99	Картометрический метод	0.10	-
34	702592,48	255302,44	Картометрический метод	0.10	-
29	702625,79	255296,42	Картометрический метод	0.10	-
3. Сведения о характерных точках части (частей) границы объекта					
Обозначение характерных точек границ	Координаты, м		Метод определения координат характерной точки	Средняя квадратическая погрешность положения характерной точки (Mt). м	Описание обозначения точки на местности (при наличии)
	X	Y			
-	-	-	-	-	-

Карта (схема) границ зоны регулирования застройки и хозяйственной деятельности
(индекс «ЗРЗ»)



Масштаб 1:2000

Используемые условные знаки и обозначения:

- | | | | |
|---|--|---|--|
|  | - Границы зоны регулирования застройки и хозяйственной деятельности (индекс «ЗРЗ») |  | - Характерная точка границы зоны регулирования застройки и хозяйственной деятельности (индекс «ЗРЗ») |
|---|--|---|--|

Граница территории зоны регулирования застройки и хозяйственной деятельности (индекс «ЗРЗ») проходит:

Участок 1: от точки 1 до точки 2 в юго-восточном направлении 69.8 м, от точки 2 до точки 3 в юго-западном направлении 32.9 м, от точки 3 до точки 4 в юго-западном направлении 171.3 м, от точки 4 до точки 5 в юго-западном направлении 38.7 м, от точки 5 до точки 6 в северо-западном направлении 6.4 м, от точки 6 до точки 7 в юго-западном направлении 21.9 м, от точки 7 до точки 8 в юго-западном направлении 15.4 м, от точки 8 до точки 9 в северо-западном направлении 75.8 м, от точки 9 до точки 10 в северо-восточном направлении 39.8 м, от точки 10 до точки 11 в северо-восточном направлении 47.4 м, от точки 11 до точки 12 в северо-восточном направлении 178.3 м, от точки 12 до точки 1 в северо-восточном направлении 33.0 м.

Участок 2: от точки 13 до точки 14 в юго-восточном направлении 16.5 м, от точки 14 до точки 15 в юго-восточном направлении 31.8 м, от точки 15 до точки 16 в юго-восточном направлении 60.0 м, от точки 16 до точки 17 в юго-западном направлении 25.5 м, от точки 17 до точки 18 в юго-западном направлении 15.4 м, от точки 18 до точки 19 в юго-западном направлении 14.1 м, от точки 19 до точки 20 в юго-западном направлении 13.8 м, от точки 20 до точки 21 в юго-западном направлении 16.8 м, от точки 21 до точки 22 в юго-западном направлении 59.7 м, от точки 22 до точки 23 в северо-западном направлении 56.1 м, от точки 23 до точки 24 в северо-восточном направлении 26.1 м, от точки 24 до точки 25 в северо-западном направлении 38.3 м, от точки 25 до точки 26 в северо-восточном направлении 48.9 м, от точки 26 до точки 27 в северо-восточном направлении 55.1 м, от точки 27 до точки 28 в северо-восточном направлении 6.6 м, от точки 28 до точки 13 в северо-восточном направлении 8.0 м.

Участок 3: от точки 29 до точки 30 в юго-восточном направлении 66.6 м, от точки 30 до точки 31 в юго-восточном направлении 19.2 м, от точки 31 до точки 32 в юго-западном направлении 80.1 м, от точки 32 до точки 33 в северо-западном направлении 38.7 м, от точки 33 до точки 34 в северо-западном направлении 62.8 м, от точки 34 до точки 29 в северо-западном направлении 33.8 м.

**Ограничения использования земельных участков и их частей
и требования к градостроительным регламентам в границах
зоны регулирования застройки и хозяйственной деятельности
(индекс «ЗРЗ»)**

В границах территории зоны регулирования застройки и хозяйственной деятельности (индекс «ЗРЗ») запрещается:

1. Использование строительных технологий, оказывающих негативное воздействие на объект культурного наследия и историческую застройку.

2. Размещение взрыво- и пожароопасных объектов, угрожающих сохранности объекта культурного наследия, размещение отходов производства и потребления, устройство складов и захоронений ядохимикатов.

3. Строительство объектов капитального строительства и реконструкция объектов капитального строительства в параметрах, нарушающих характеристики историко-градостроительной среды и препятствующих сохранению и (или) восстановлению историко-градостроительной среды.

4. Строительство линейных объектов инженерной инфраструктуры (наружные сети водоснабжения, водоотведения, теплоснабжения, газоснабжения, электроснабжения, связи) надземным и наземным способом и на выходящих на красные линии улиц фасадах зданий.

5. Строительство и реконструкция линейных объектов капитального строительства в параметрах, препятствующих сохранению и (или) восстановлению историко-градостроительной среды, за исключением случаев, если такая деятельность необходима для обеспечения функционирования объекта культурного наследия или для обеспечения жизнедеятельности населения.

6. Размещение рекламных и информационных конструкций, некапитальных строений, сооружений и объектов, включая киоски, навесы, которые нарушают характеристики историко-градостроительной и (или) природной среды, за исключением:

1) объектов системы городской ориентирующей информации высотой не более 2,5 м;

2) размещения некапитальных строений на земельных участках, сформированных и предоставленных для индивидуального жилищного строительства, при этом высота таких объектов не должна превышать 5 метров, (высота объекта измеряется от нижней отметки уровня земли под площадью застройки до верхней отметки конька скатной крыши или до максимально выступающей конструкции), длина фасада не должна превышать 6 метров;

3) установки мемориальных досок, вывесок, информационных табличек площадью информационного поля не более 0,6 квадратных метра;

4) установки рекламных и информационных конструкций (туристической и социальной направленности), надписей и обозначений с соблюдением следующих параметров: не более 1,2 м от существующей отметки земли по высоте и 0,8 м по ширине;

5) установки вывесок, предусмотренных законодательством о защите прав потребителей, размерами не более 1,0 м по горизонтали и не более 0,5 м по вертикали, с размещением не выше отметки нижнего края окон второго

этажа (у одноэтажной не выше нижней отметки карниза здания), в виде отдельных объемных букв и знаков; при консольном расположении вывески - максимальный отступ от плоскости фасада не более 0,1 м;

б) размещения автостоянок, киосков, навесов на время проведения массовых мероприятий, а также для обеспечения современного использования объектов культурного наследия.

7. Размещение базовых станций сотовой связи, башенных и антенно-мачтовых конструкций, включая телевизионные и радиоантенны, которые препятствуют визуальному восприятию объекта культурного наследия и сохранению и (или) восстановлению соотношения открытых и закрытых пространств, градостроительных (планировочных, типологических, масштабных) характеристик историко-градостроительной и (или) природной среды, за исключением возведения опор уличного освещения, проведения работ по ремонту и модернизации базовых станций сотовой связи, линий электропередач, башенных и антенно-мачтовых конструкций, включая телевизионные и радиоантенны, в пределах их объемно-пространственных параметров.

8. Фрагментарная отделка фасадов, а также применение отделочных материалов и цветовых гамм, не свойственных исторической среде.

9. Размещение средств наружной информации и рекламы с использованием открытого способа свечения, а также в виде фоновых конструкций, световых коробов, за исключением конструкций в витринах.

В границах зоны регулирования застройки и хозяйственной деятельности (индекс «ЗРЗ») устанавливаются следующие требования к градостроительным регламентам:

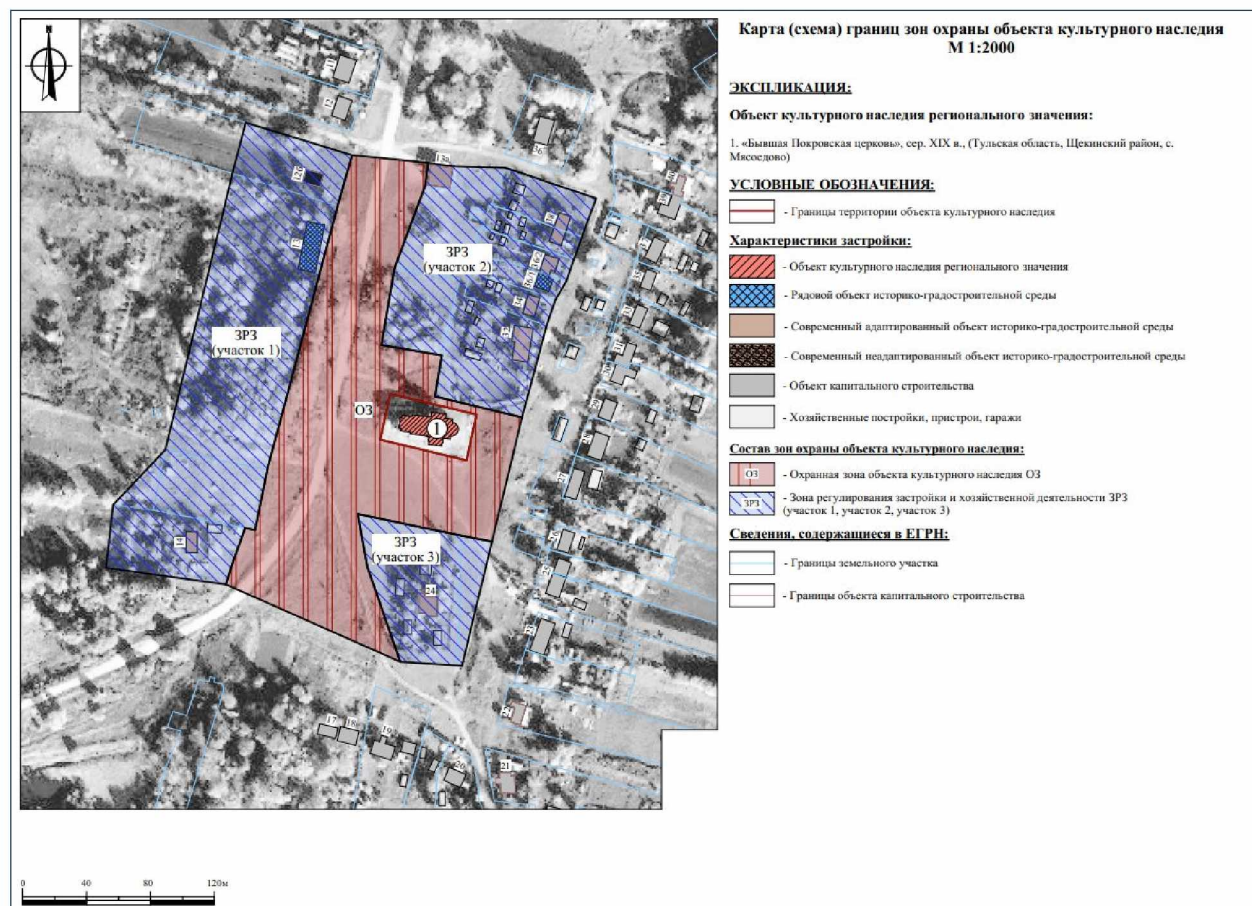
Предельные параметры разрешенного строительства, реконструкции объектов капитального строительства	
Предельное количество этажей или предельная высота зданий, строений, сооружений	не более 9,0 м до конька скатной крыши или до максимально выступающей конструкции; при реконструкции объектов капитального строительства выше 9,0 м без увеличения существующих объемно-пространственных характеристик
Требования к архитектурно-градостроительному облику объектов капитального строительства :	

Требования к объемно-пространственным характеристикам	форма крыши скатная (двускатная), вальмовая, допускается применение мезонинов, слуховых окон, фронтонов; для хозяйственных строений допускается односкатная форма крыши;
Требования к архитектурно-стилистическим характеристикам	контекстуализм с элементами историзма
Требования к цветовым решениям	цветовые решения фасадов: неконтрастирующих, нейтральных либо аналогичных по отношению к объекту культурного наследия цветовых гамм
Требования к отделочным и (или) строительным материалам, определяющие архитектурный облик	применение в отделке традиционных материалов: красный кирпич, камень, металл, штукатурка фасадов под покраску, кирпич под покраску, лицевой глиняный кирпич с расшивкой швов, деревянная обшивка по деревянному срубу; натуральных или имитирующих натуральные материалы
Требования к размещению технического и инженерного оборудования на фасадах и крышах	запрет размещения технического и инженерного оборудования на фасадах и скатных кровлях объектов капитального строительства, формирующих территории общего пользования, за исключением систем обеспечения безопасности
Требования к подсветке фасадов	использование направленных светильников для акцентного освещения фасадов

В границах зоны регулирования застройки и хозяйственной деятельности объекта культурного наследия градостроительные регламенты земельных участков устанавливаются правилами землепользования и застройки муниципального образования с учетом настоящих требований.

Приложение
к Зонам охраны объекта культурного наследия
регионального значения «Бывшая Покровская церковь»,
сер. XIX в., расположенного по адресу: Тульская область,
Щекинский район, с. Мясоедово, и требованиям к
градостроительным регламентам в границах территории
данных зон

Карта (схема) границ зоны охраны объекта культурного наследия регионального значения «Бывшая Покровская церковь», сер. XIX в.,
расположенного по адресу: Тульская область, Щекинский район, с. Мясоедово



3. Зоны охраны объекта культурного наследия регионального значения «Бывшая Богородицко-рождественская церковь», середина XIX в., расположенного по адресу: Тульская область, Щекинский район, с. Пирогово лит А, и требования к градостроительным регламентам в границах территории данных зон

Для объекта культурного наследия регионального значения «Бывшая Богородицко-рождественская церковь», середина XIX в., расположенного по адресу: Тульская область, Щекинский район, с. Пирогово лит А, устанавливаются зоны охраны в составе охранной зоны с индексом «ОЗ-1», охранной зоны с индексом «ОЗ-2», зоны регулирования застройки и хозяйственной деятельности с индексом «ЗРЗ», зоны охраняемого природного ландшафта с индексом «ЗОПЛ» (приложение к Зонам охраны объекта культурного наследия регионального значения «Бывшая Богородицко-рождественская церковь», середина XIX в., расположенного по адресу: Тульская область, Щекинский район, с. Пирогово лит А, и требованиям к градостроительным регламентам в границах территории данных зон).

Охранная зона объекта культурного наследия (индекс «ОЗ-1»)

**ГРАФИЧЕСКОЕ ОПИСАНИЕ
местоположения зоны охраны объекта культурного наследия
регионального значения
«Бывшая Богородицко-рождественская церковь», середина XIX в.,
расположенного по адресу: Тульская область, Щекинский район,
с. Пирогово лит А**

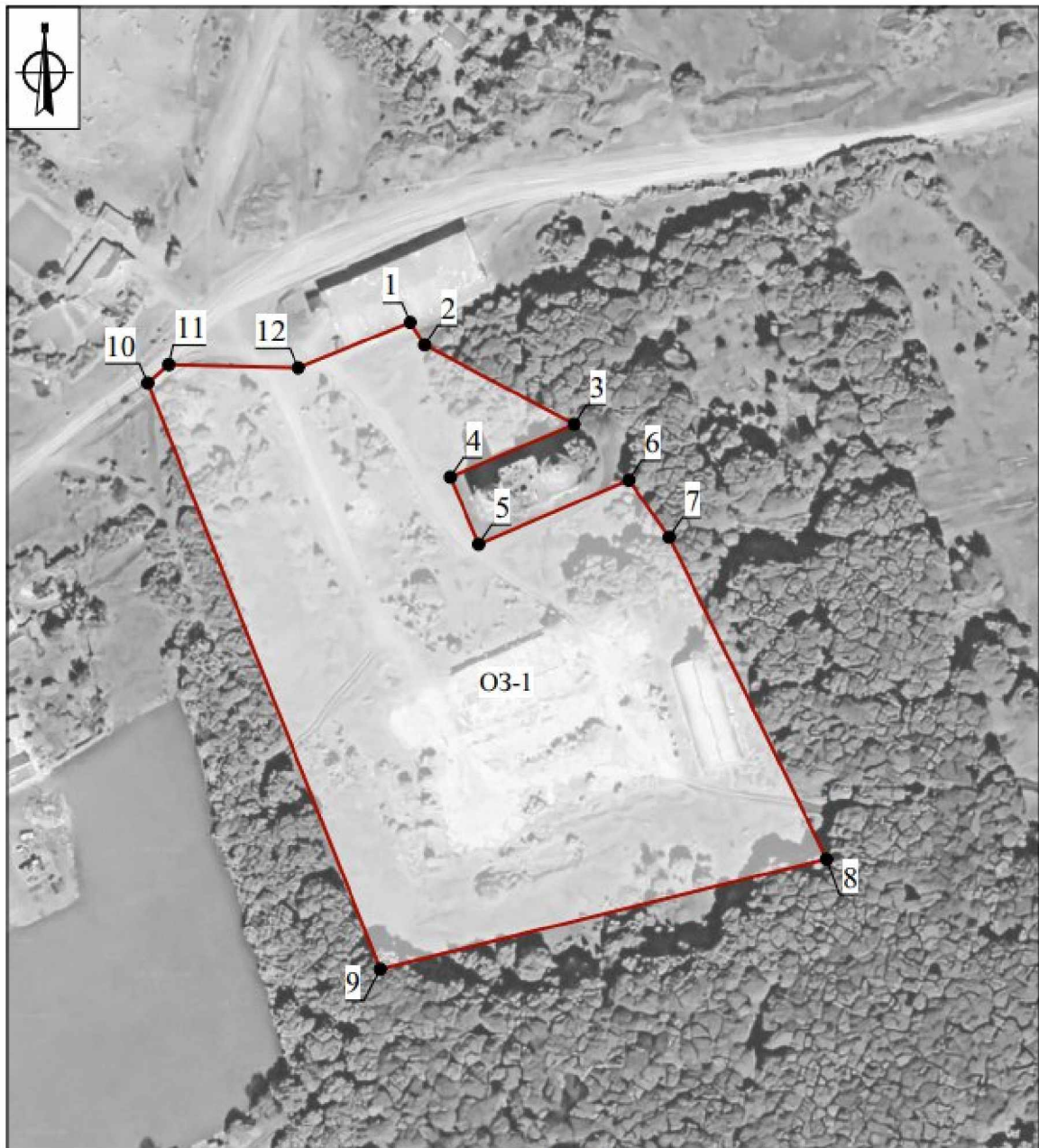
Раздел 1

Сведения об объекте		
№ п/п	Характеристики объекта	Описание характеристик
1	2	3
1	Местоположение объекта	Тульская область, Щекинский район, с. Пирогово лит А
2	Площадь объекта +/- величина погрешности определения площади (Р+/- Дельта Р)	28 614,78 м ² ± 59 м ²
3	Иные характеристики объекта	-

Раздел 2



Сведения о местоположении границ объекта					
1. Система координат МСК-71					
2. Сведения о характерных точках границ объекта					
Обозначение характерных точек границ	Координаты, м		Метод определения координат характерной точки	Средняя квадратическая погрешность положения характерной точки (Mt), м	Описание обозначения точки на местности (при наличии)
	Геодезическая система координат				
	X	Y			
1	2	3	4	5	6
ОЗ-1					
1	696923,31	264378,83	Картометрический метод	0.10	-
2	696915,56	264383,83	Картометрический метод	0.10	-
3	696888,35	264435,14	Картометрический метод	0.10	-
4	696870,22	264392,60	Картометрический метод	0.10	-
5	696847,25	264402,39	Картометрический метод	0.10	-
6	696869,20	264453,91	Картометрический метод	0.10	-
7	696849,65	264467,76	Картометрический метод	0.10	-
8	696739,19	264521,84	Картометрический метод	0.10	-
9	696701,49	264368,57	Картометрический метод	0.10	-
10	696902,55	264288,73	Картометрический метод	0.10	-
11	696908,79	264295,86	Картометрический метод	0.10	-
12	696907,71	264340,38	Картометрический метод	0.10	-
1	696923,31	264378,83	Картометрический метод	0.10	-
3. Сведения о характерных точках части (частей) границы объекта					
Обозначение характерных точек границ	Координаты, м		Метод определения координат характерной точки	Средняя квадратическая погрешность положения характерной точки (Mt), м	Описание обозначения точки на местности (при наличии)
	X	Y			
	1	2			
1	2	3	4	5	6
-	-	-	-	-	-

Карта (схема) границ охранной зоны объекта культурного наследия (индекс «ОЗ-1»)



Масштаб 1:2000

Используемые условные знаки и обозначения:

	- Границы охранной зоны объекта культурного наследия (индекс «ОЗ-1»)		- Характерная точка границы охранной зоны объекта культурного наследия (индекс «ОЗ-1»)
---	--	---	--

Граница территории охранной зоны (индекс «ОЗ-1») проходит:

от точки 1 до точки 2 в юго-восточном направлении 9.2 м, от точки 2 до точки 3 в юго-восточном направлении 58.1 м, от точки 3 до точки 4 в юго-западном направлении 46.2 м, от точки 4 до точки 5 в юго-восточном направлении 25.0 м, от точки 5 до точки 6 в северо-восточном направлении

56.0 м, от точки 6 до точки 7 в юго-восточном направлении 24.0 м, от точки 7 до точки 8 в юго-восточном направлении 123.0 м, от точки 8 до точки 9 в юго-западном направлении 157.8 м, от точки 9 до точки 10 в северо-западном направлении 216.3 м, от точки 10 до точки 11 в северо-восточном направлении 9.5 м, от точки 11 до точки 12 в юго-восточном направлении 44.5 м, от точки 12 до точки 1 в северо-восточном направлении 41.5 м.

**Ограничения использования земельных участков и их частей
и требования к градостроительным регламентам
в границах охранной зоны (индекс «ОЗ-1»)**

В границах территории охранной зоны (индекс «ОЗ-1») запрещается:

1. Строительство, за исключением применения специальных мер, направленных на сохранение и (или) восстановление (регенерацию) историко-градостроительной и (или) природной среды объекта культурного наследия (восстановление, воссоздание, восполнение частично или полностью утраченных элементов и (или) характеристик историко-градостроительной и (или) природной среды); строительство линий электропередачи, линий связи (в том числе линейно-кабельных сооружений), трубопроводов наземным и надземным способами.

2. Использование строительных технологий, оказывающих негативное воздействие на объект культурного наследия.

3. Размещение взрыво- и пожароопасных объектов, угрожающих сохранности объекта культурного наследия.

4. Строительство и реконструкция линейных объектов капитального строительства в параметрах, препятствующих сохранению и (или) восстановлению историко-градостроительной среды, за исключением случаев, если такая деятельность необходима для обеспечения функционирования объекта культурного наследия или для обеспечения жизнедеятельности населения.

5. Размещение рекламных и информационных конструкций, некапитальных строений, сооружений и объектов, которые нарушают характеристики историко-градостроительной и (или) природной среды, за исключением:

1) установки мемориальных досок, вывесок, информационных табличек площадью информационного поля не более 0,6 квадратных метра;

2) размещения автостоянок, киосков, навесов на время проведения массовых мероприятий, а также для обеспечения современного использования объекта культурного наследия религиозного назначения;

3) размещение остановок общественного транспорта каркасного типа с заполнением светопрозрачными материалами;

6. Применение для наружной отделки фасадов объектов капитального строительства строительных материалов, архитектурных и цветовых решений, нарушающих характеристики историко-градостроительной и (или) природной среды, включая:

- 1) фрагментарную отделку фасадов;
- 2) облицовочные материалы с зеркальной и глянцевой поверхностью, обладающие светоотражающим свойством;
- 3) применение отдельных материалов и цветовых гамм, не свойственных исторической среде.

7. Размещение базовых станций сотовой связи, башенных и антенно-мачтовых конструкций, включая телевизионные и радиоантенны, которые препятствуют визуальному восприятию объекта культурного наследия и сохранению и (или) восстановлению соотношения открытых и закрытых пространств, градостроительных (планировочных, типологических, масштабных) характеристик историко-градостроительной и (или) природной среды, за исключением возведения опор уличного освещения, проведения работ по ремонту и модернизации базовых станций сотовой связи, линий электропередач, башенных и антенно-мачтовых конструкций, включая телевизионные и радиоантенны, в пределах их объемно-пространственных параметров.

8. Проведение работ в области благоустройства, за исключением:

- 1) размещения малых архитектурных форм, мощения территории, установки отдельно стоящего осветительного оборудования в соответствии с характеристиками историко-градостроительной среды;
- 2) устройства пандусов и других приспособлений, обеспечивающих передвижение маломобильных групп населения;
- 3) озеленения территории (деревья, кустарники, газоны, клумбы, цветники), не нарушающего условия визуального восприятия объекта культурного наследия;
- 4) применения при изготовлении элементов благоустройства и малых архитектурных форм традиционных материалов (камень, дерево, литой и кованный металл);
- 5) сохранения и организации проездов, проходов, временных парковок, необходимых для обеспечения функционирования объекта культурного наследия;
- 6) применения временных ограждений для производства земляных, хозяйственных, ремонтных и иных работ;
- 7) установки произведений монументально-декоративного искусства: скульптуры, памятных знаков, иных малых архитектурно-художественных форм, соответствующих архитектурно-планировочному решению территории высотой не более 5 м;

8) устройства ограждений – не сплошных, просматриваемых высотой не более 2,0 м, на каменном основании высотой не более 0,5 м.

9. Размещение отходов производства и потребления, устройство складов и захоронений ядохимикатов.

В границах охранной зоны (индекс «ОЗ-1») устанавливаются следующие требования к градостроительным регламентам:

Пределные параметры разрешенного строительства, реконструкции объектов капитального строительства	
пределное количество этажей или предельная высота зданий, строений, сооружений	при реконструкции объектов капитального строительства – без увеличения существующих объемно-пространственных характеристик
Требования к архитектурно-градостроительному облику объектов капитального строительства :	
требования к объемно-пространственным характеристикам	форма крыши двускатная, вальмовая, допускается односкатная форма крыш для хозяйственных построек
требования к архитектурно-стилистическим характеристикам	сохранение существующего архитектурного облика, применение в архитектурных решениях приемов стилизации под историческую застройку
требования к цветовым решениям	цветовые решения фасадов: неконтрастирующих, нейтральных либо аналогичных по отношению к объекту культурного наследия цветовых гамм
требования к отделочным и (или) строительным материалам, определяющие архитектурный облик объектов капитального строительства	применение в отделке традиционных материалов: красный кирпич, камень, металл, штукатурка фасадов под покраску, кирпич под покраску, лицевой глиняный кирпич с расшивкой швов, деревянная обшивка по деревянному срубу; натуральных или имитирующих натуральные материалы
требования к размещению технического и инженерного оборудования на фасадах и кровлях	запрет на размещение технического и инженерного оборудования на фасадах и кровлях объектов капитального строительства, формирующих территории общего пользования, за исключением систем обеспечения безопасности
требования к подсветке фасадов	использование направленных светильников для акцентного освещения фасадов

В границах охранной зоны объекта культурного наследия (индекс «ОЗ-1») градостроительные регламенты земельных участков устанавливаются правилами землепользования и застройки муниципального образования с учетом настоящих требований.

Охранная зона объекта культурного наследия (индекс «ОЗ-2»)

ГРАФИЧЕСКОЕ ОПИСАНИЕ местоположения зоны охраны объекта культурного наследия регионального значения «Бывшая Богородицко-рождественская церковь», середина XIX в., расположенного по адресу: Тульская область, Щекинский район, с. Пирогово лит А

Раздел 1

Сведения об объекте		
№ п/п	Характеристики объекта	Описание характеристик
1	2	3
1	Местоположение объекта	Тульская область, Щекинский район, с. Пирогово лит А
2	Площадь объекта +/- величина погрешности определения площади (P+/- Дельта P)	9 762,46 м ² ± 35 м ²
3	Иные характеристики объекта	-

Раздел 2

Сведения о местоположении границ объекта					
1. Система координат МСК-71					
2. Сведения о характерных точках границ объекта					
Обозначение характерных точек границ	Координаты, м		Метод определения координат характерной точки	Средняя квадратическая погрешность положения характерной точки (Mt), м	Описание обозначения точки на местности (при наличии)
	Геодезическая система координат				
1	2	3	4	5	6
ОЗ-2					
1	696970,35	264493,58	Картометрический метод	0.10	-
2	696871,73	264537,48	Картометрический метод	0.10	-
3	696849,65	264467,76	Картометрический метод	0.10	-
4	696869,20	264453,91	Картометрический метод	0.10	-
5	696883,93	264443,48	Картометрический метод	0.10	-



1	2	3	4	5	6
6	696888,35	264435,14	Картометрический метод	0.10	-
7	696915,56	264383,83	Картометрический метод	0.10	-
8	696923,31	264378,83	Картометрический метод	0.10	-
1	696970,35	264493,58	Картометрический метод	0.10	-
3. Сведения о характерных точках части (частей) границы объекта					
Обозначение характерных точек границ	Координаты, м		Метод определения координат характерной точки	Средняя квадратическая погрешность положения характерной точки (Mt), м	Описание обозначения точки на местности (при наличии)
	X	Y			
1	2	3	4	5	6
-	-	-	-	-	-

Карта (схема) границ охранной зоны объекта культурного наследия (индекс «ОЗ-2»)



Масштаб 1:2000

Используемые условные знаки и обозначения:

	- Границы охранной зоны объекта культурного наследия (индекс «ОЗ-2»)		- Характерная точка границы охранной зоны объекта культурного наследия (индекс «ОЗ-2»)
---	--	---	--

Граница территории охранной зоны (индекс «ОЗ-2») проходит:
от точки 1 до точки 2 в юго-восточном направлении 107.9 м, от точки 2 до точки 3 в юго-западном направлении 73.1 м, от точки 3 до точки 4 в северо-западном направлении 24.0 м, от точки 4 до точки 5 в северо-западном

направлении 18.0 м, от точки 5 до точки 6 в северо-западном направлении 9.4 м, от точки 6 до точки 7 в северо-западном направлении 58.1 м, от точки 7 до точки 8 в северо-западном направлении 9.2 м, от точки 8 до точки 1 в северо-восточном направлении 124.0 м.

**Ограничения использования земельных участков и их частей
и требования к градостроительным регламентам
в границах охранной зоны (индекс «ОЗ-2»)**

В границах территории охранной зоны (индекс «ОЗ-2») запрещается:

1. Строительство, за исключением применения специальных мер, направленных на сохранение и (или) восстановление (регенерацию) историко-градостроительной и (или) природной среды объекта культурного наследия (восстановление, воссоздание, восполнение частично или полностью утраченных элементов и (или) характеристик историко-градостроительной и (или) природной среды).

2. Использование строительных технологий, оказывающих негативное воздействие на объект культурного наследия.

3. Размещение взрыво- и пожароопасных объектов, угрожающих сохранности объекта культурного наследия.

4. Реконструкция объектов капитального строительства в параметрах, превышающих существующие и препятствующих сохранению и (или) восстановлению историко-градостроительной среды, за исключением случаев, если такая реконструкция необходима для обеспечения функционирования территории специального назначения (кладбища).

5. Размещение рекламных и информационных конструкций, некапитальных строений, сооружений и объектов, которые нарушают характеристики историко-градостроительной и (или) природной среды, за исключением деятельности необходимой для обеспечения функционирования территории специального назначения (кладбища).

6. Проведение работ в области благоустройства, за исключением:

1) размещения малых архитектурных форм, мощения территории, установки отдельно стоящего осветительного оборудования;

2) озеленения территории (деревья, кустарники, газоны, клумбы, цветники), не нарушающего условия визуального восприятия объекта культурного наследия;

3) применения при изготовлении элементов благоустройства и малых архитектурных форм традиционных материалов (камень, дерево, литой и кованный металл);

4) сохранения и организации проездов, проходов, временных парковок, необходимых для обеспечения функционирования объекта культурного наследия и территории кладбища.

7. Размещение отходов производства и потребления, устройство складов и захоронений ядохимикатов.

В границах охранный зоны объекта культурного наследия (индекс «ОЗ-2») градостроительные регламенты земельных участков устанавливаются правилами землепользования и застройки муниципального образования с учетом настоящих требований.

**Зона регулирования застройки и хозяйственной деятельности
(индекс «ЗРЗ»)**

**ГРАФИЧЕСКОЕ ОПИСАНИЕ
местоположения зоны охраны объекта культурного наследия
регионального значения**

**«Бывшая Богородицко-рождественская церковь», середина XIX в.,
расположенного по адресу: Тульская область, Щекинский район,
с. Пирогово, лит А**

Раздел 1

Сведения об объекте		
№ п/п	Характеристики объекта	Описание характеристик
1	2	3
1	Местоположение объекта	Тульская область, Щекинский район, с. Пирогово лит А
2	Площадь объекта +/- величина погрешности определения площади (Р +/- Дельта Р)	32 315,86 м ² ± 63 м ²
3	Иные характеристики объекта	-

Раздел 2


Сведения о местоположении границ объекта					
1. Система координат Местная система координат МСК-71.1					
2. Сведения о характерных точках границ объекта					
Обозначение характерных точек границ	Координаты, м		Метод определения координат характерной точки	Средняя квадратическая погрешность положения характерной точки (Mt), м	Описание обозначения точки на местности (при наличии)
	X	Y			
1	2	3	4	5	6
ЗРЗ					
1	697103,04	264434,52	Картометрический метод	0.10	-

1	2	3	4	5	6
2	696970,35	264493,58	Картометрический метод	0.10	-
3	696923,31	264378,83	Картометрический метод	0.10	-
4	696907,71	264340,38	Картометрический метод	0.10	-
5	696908,79	264295,86	Картометрический метод	0.10	-
6	696902,55	264288,73	Картометрический метод	0.10	-
7	696913,34	264270,86	Картометрический метод	0.10	-
8	696950,35	264209,60	Картометрический метод	0.10	-
9	697028,39	264269,31	Картометрический метод	0.10	-
1	697103,04	264434,52	Картометрический метод	0.10	-

3. Сведения о характерных точках части (частей) границы объекта


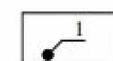
Обозначение характерных точек границ	Координаты, м		Метод определения координат характерной точки	Средняя квадратическая погрешность положения характерной точки (Mt). м	Описание обозначения точки на местности (при наличии)
	X	Y			
-	-	-	-	-	-

**Карта (схема) границ зоны регулирования застройки и хозяйственной деятельности
объекта культурного наследия (индекс «ЗРЗ»)**



Масштаб 1:2000

Используемые условные знаки и обозначения:

 - Границы зоны регулирования застройки и хозяйственной деятельности объекта культурного наследия (индекс «ЗРЗ»)	 - Характерная точка границы зоны регулирования застройки и хозяйственной деятельности объекта культурного наследия (индекс «ЗРЗ»)
---	---

Граница территории зоны регулирования застройки и хозяйственной деятельности (индекс «ЗРЗ») проходит:

от точки 1 до точки 2 в юго-восточном направлении 145.2 м, от точки 2 до точки 3 в юго-западном направлении 124.0 м, от точки 3 до точки 4 в юго-западном направлении 41.5 м, от точки 4 до точки 5 в северо-западном направлении 44.5 м, от точки 5 до точки 6 в юго-западном направлении 9.5 м, от точки 6 до точки 7 в северо-западном направлении 20.9 м, от точки 7 до точки 8 в северо-западном направлении 71.6 м, от точки 8 до точки 9 в северо-восточном направлении 98.3 м, от точки 9 до точки 1 в северо-восточном направлении 181.3 м.

**Ограничения использования земельных участков и их частей
и требования к градостроительным регламентам в границах зоны
регулирования застройки и хозяйственной деятельности
(индекс «ЗРЗ»)**

В границах территории зоны регулирования застройки и хозяйственной деятельности (индекс «ЗРЗ») запрещается:

1. Использование строительных технологий, оказывающих негативное воздействие на объект культурного наследия и историческую застройку.

2. Размещение взрыво- и пожароопасных объектов, угрожающих сохранности объекта культурного наследия, на размещение отходов производства и потребления, устройство складов и захоронений ядохимикатов.

3. Строительство объектов капитального строительства и реконструкция объектов капитального строительства в параметрах, нарушающих характеристики историко-градостроительной среды и препятствующих сохранению и (или) восстановлению историко-градостроительной среды.

4. Строительство линейных объектов инженерной инфраструктуры (наружные сети водоснабжения, водоотведения, теплоснабжения, газоснабжения, электроснабжения, связи) надземным и наземным способом и на выходящих на красные линии улиц фасадах зданий.

5. Строительство и реконструкция линейных объектов капитального строительства в параметрах, препятствующих сохранению и (или) восстановлению историко-градостроительной среды, за исключением случаев, если такая деятельность необходима для обеспечения функционирования объекта культурного наследия или для обеспечения жизнедеятельности населения.

6. Размещение рекламных и информационных конструкций, некапитальных строений, сооружений и объектов, включая киоски, навесы, которые нарушают характеристики историко-градостроительной и (или) природной среды, за исключением:

1) объектов системы городской ориентирующей информации высотой не более 2,5 м;

2) размещения некапитальных строений на земельных участках, сформированных и предоставленных для индивидуального жилищного строительства, при этом высота таких объектов не должна превышать 5 метров, (высота объекта измеряется от нижней отметки уровня земли под площадью застройки до верхней отметки конька скатной крыши или до максимально выступающей конструкции), длина фасада не должна превышать 6 метров;

3) установки мемориальных досок, вывесок, информационных табличек площадью информационного поля не более 0,6 квадратных метра;

4) установки рекламных и информационных конструкций (туристической и социальной направленности), надписей и обозначений с соблюдением следующих параметров: не более 1,2 м от существующей отметки земли по высоте и 0,8 м по ширине;

5) установки вывесок, предусмотренных законодательством о защите прав потребителей, размерами не более 1,0 м по горизонтали и не более 0,5 м по вертикали, с размещением не выше отметки нижнего края окон второго этажа (у одноэтажной не выше нижней отметки карниза здания), в виде отдельных объемных букв и знаков; при консольном расположении вывески - максимальный отступ от плоскости фасада не более 0,1 м;

6) размещения автостоянок, киосков, навесов на время проведения массовых мероприятий, а также для обеспечения современного использования объекта культурного наследия.

7. Размещение базовых станций сотовой связи, башенных и антенно-мачтовых конструкций, включая телевизионные и радиоантенны, которые препятствуют визуальному восприятию объекта культурного наследия и сохранению и (или) восстановлению соотношения открытых и закрытых пространств, градостроительных (планировочных, типологических, масштабных) характеристик историко-градостроительной и (или) природной среды, за исключением возведения опор уличного освещения, проведения работ по ремонту и модернизации базовых станций сотовой связи, линий электропередач, башенных и антенно-мачтовых конструкций, включая телевизионные и радиоантенны, в пределах их объемно-пространственных параметров.

8. Фрагментарная отделка фасадов, а также применение отделочных материалов и цветовых гамм, не свойственных исторической среде.

9. Размещение средств наружной информации и рекламы с использованием открытого способа свечения, а также в виде фоновых конструкций, световых коробов, за исключением конструкций в витринах.

В границах зоны регулирования застройки и хозяйственной деятельности (индекс «ЗРЗ») устанавливаются следующие требования к градостроительным регламентам:

Пределные параметры разрешенного строительства, реконструкции объектов капитального строительства	
Пределное количество этажей или предельную высоту зданий, строений, сооружений	не более 7,0 м до конька скатной крыши или до максимально выступающей конструкции; при реконструкции объектов капитального строительства выше 7,0 м без увеличения существующих объемно-пространственных характеристик
Требования к архитектурно-градостроительному облику объектов капитального строительства:	
Требования к объемно-пространственным характеристикам	форма крыши скатная (двускатная), вальмовая, допускается применение мезонинов, слуховых окон, фронтонов; для хозяйственных строений допускается односкатная форма крыши;
Требования к архитектурно-стилистическим характеристикам	контекстуализм с элементами историзма
Требования к цветовым решениям	цветовые решения фасадов: неконтрастирующих, нейтральных либо аналогичных по отношению к объекту культурного наследия цветовых гамм
Требования к отделочным и (или) строительным материалам, определяющие архитектурный облик	применение в отделке традиционных материалов: красный кирпич, камень, металл, штукатурка фасадов под покраску, кирпич под покраску, лицевой глиняный кирпич с расшивкой швов, деревянная обшивка по деревянному срубу; натуральных или имитирующих натуральные материалы
Требования к размещению технического и инженерного оборудования на фасадах и крышах	запрет размещения технического и инженерного оборудования на фасадах и скатных кровлях объектов капитального строительства, формирующих территории общего пользования, за исключением систем

	обеспечения безопасности
Требования к подсветке фасадов	использование направленных светильников для акцентного освещения фасадов

В границах зоны регулирования застройки и хозяйственной деятельности объекта культурного наследия градостроительные регламенты земельных участков устанавливаются правилами землепользования и застройки муниципального образования с учетом настоящих требований.

Зона охраняемого природного ландшафта (индекс «ЗОПЛ»)

ГРАФИЧЕСКОЕ ОПИСАНИЕ

местоположения зоны охраны объекта культурного наследия

регионального значения

«Бывшая Богородицко-рождественская церковь», середина XIX в.,

расположенного по адресу: Тульская область, Щекинский район,

с. Пирогово, лит А

Раздел 1


Сведения об объекте		
№ п/п	Характеристики объекта	Описание характеристик
1	2	3
1	Местоположение объекта	Тульская область, Щекинский район, с. Пирогово лит А
2	Площадь объекта +/- величина погрешности определения (Р +/- Дельта Р) площади	48 031,66 м ² ± 77 м ²
3	Иные характеристики объекта	-

Раздел 2

Сведения о местоположении границ объекта					
1. Система координат Местная система координат МСК-71.1					
2. Сведения о характерных точках границ объекта					
Обозначение характерных точек границ	Координаты, м		Метод определения координат характерной точки	Средняя квадратическая погрешность положения характерной точки (Mt), м	Описание обозначения точки на местности (при наличии)
	X	Y			
1	2	3	4	5	6
ЗОПЛ					


1	2	3	4	5	6
1	697133,30	264501,49	Картометрический метод	0.10	-
2	696964,22	264637,53	Картометрический метод	0.10	-
3	696891,68	264637,53	Картометрический метод	0.10	-
4	696776,59	264673,87	Картометрический метод	0.10	-
5	696739,19	264521,84	Картометрический метод	0.10	-
6	696849,65	264467,76	Картометрический метод	0.10	-
7	696871,73	264537,48	Картометрический метод	0.10	-
8	696970,35	264493,58	Картометрический метод	0.10	-
9	697103,04	264434,52	Картометрический метод	0.10	-
1	697133,30	264501,49	Картометрический метод	0.10	-
3. Сведения о характерных точках части (частей) границы объекта					
Обозначение характерных точек границ	Координаты, м		Метод определения координат характерной точки	Средняя квадратическая погрешность положения характерной точки (Mt). м	Описание обозначения точки на местности (при наличии)
	X	Y			
1	2	3	4	5	6
-	-	-	-	-	-

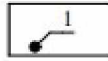
Карта (схема) границ зоны охраняемого природного ландшафта объекта культурного наследия (индекс «ЗОПЛ»)



Масштаб 1:2000

Используемые условные знаки и обозначения:

 - Границы зоны охраняемого природного ландшафта объекта культурного наследия (индекс «ЗОПЛ»)

 - Характерная точка границы зоны охраняемого природного ландшафта объекта культурного наследия (индекс «ЗОПЛ»)

Граница территории зоны охраняемого природного ландшафта (индекс «ЗОПЛ») проходит:

от точки 1 до точки 2 в юго-восточном направлении 217.0 м, от точки 2 до точки 3 в южном направлении 72.5 м, от точки 3 до точки 4 в юго-восточном направлении 120.7 м, от точки 4 до точки 5 в юго-западном направлении 156.6 м, от точки 5 до точки 6 в северо-западном направлении 123.0 м, от точки 6 до точки 7 в северо-восточном направлении 73.1 м, от точки 7 до точки 8 в северо-западном направлении 107.9 м, от точки 8 до точки 9 в северо-западном направлении 145.2 м, от точки 9 до точки 1 в северо-восточном направлении 73.5 м.

Ограничения использования земельных участков и их частей и требования к градостроительным регламентам в границах зоны охраняемого природного ландшафта (индекс «ЗОПЛ»)

В границах территории зоны охраняемого природного ландшафта (индекс «ЗОПЛ») запрещается:

1. Осуществление хозяйственной деятельности, приводящей к нарушению характера и облика исторического и природного окружения объекта культурного наследия, вызывающей загрязнение почв, воздушного бассейна, нарушение сложившегося характера гидрологических условий.

2. Уничтожение ценных зеленых насаждений, за исключением случаев санитарных рубок.

3. Строительство объектов капитального строительства и реконструкция объектов капитального строительства в параметрах, нарушающих характеристики историко-градостроительной среды и препятствующих сохранению и (или) восстановлению историко-градостроительной среды.

4. Строительство и реконструкцию линейных объектов капитального строительства в параметрах, препятствующих сохранению и (или) восстановлению историко-градостроительной среды, за исключением случаев, если такая деятельность необходима для обеспечения функционирования объекта культурного наследия или для обеспечения жизнедеятельности населения.

5. Размещение взрыво- и пожароопасных объектов, угрожающих сохранности объекта культурного наследия, на размещение отходов производства и потребления, устройство складов и захоронений ядохимикатов.

6. Размещение объектов, для которых требуется установление санитарно-защитной зоны и деятельность которых оказывает вредное воздействие на окружающую среду и охраняемый природный ландшафт.

7. Размещение базовых станций сотовой связи, башенных и антенно-мачтовых конструкций, включая телевизионные и радиоантенны, которые

препятствуют визуальному восприятию объекта культурного наследия и сохранению и (или) восстановлению соотношения открытых и закрытых пространств, градостроительных (планировочных, типологических, масштабных) характеристик историко-градостроительной и (или) природной среды, за исключением возведения опор уличного освещения, проведения работ по ремонту и модернизации базовых станций сотовой связи, линий электропередач, башенных и антенно-мачтовых конструкций, включая телевизионные и радиоантенны, в пределах их объемно-пространственных параметров.

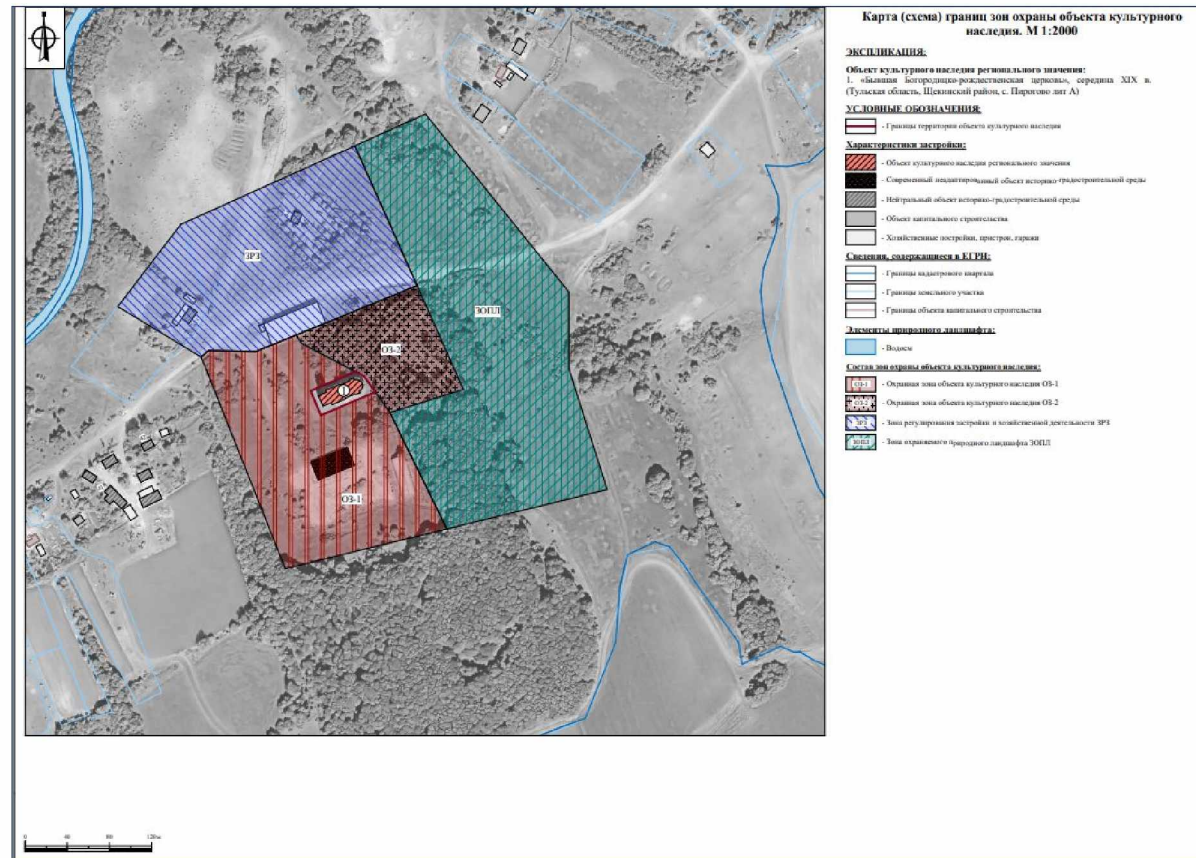
8. Использование строительных технологий, оказывающих негативное воздействие на природную среду.

9. Изменение рельефа, кроме мероприятий по береговой защите.

В границах зоны охраняемого природного ландшафта объекта культурного наследия градостроительные регламенты земельных участков устанавливаются правилами землепользования и застройки муниципального образования с учетом настоящих требований.

Приложение
к Зонам охраны объекта культурного наследия
регионального значения «Бывшая Богородицко-рождественская церковь», середина XIX в., Тульская область, Щекинский район, с. Пирогово лит А, и
требованиям к градостроительным регламентам в
границах территории данных зон

Карта (схема) границ зон охраны объекта культурного наследия регионального значения «Бывшая Богородицко-рождественская церковь», середина XIX в., Тульская область, Щекинский район, с. Пирогово лит А



**4. Зоны охраны объекта культурного наследия регионального значения
«Бывшая Покровская церковь», 2-я половина XVIII в., расположенного
по адресу: Тульская область, Щекинский район, с. Потемкино,
и требования к градостроительным регламентам
в границах территории данных зон**

Для объекта культурного наследия регионального значения «Бывшая Покровская церковь», 2-я половина XVIII в., расположенного по адресу: Тульская область, Щекинский район, с. Потемкино, устанавливаются зоны охраны в составе охранной зоны с индексом «ОЗ-1», охранной зоны с индексом «ОЗ-2», зоны регулирования застройки и хозяйственной деятельности в составе 2 участков с индексом «ЗРЗ» (участок 1, 2) (приложение к Зонам охраны объекта культурного наследия регионального значения «Бывшая Покровская церковь», 2-я половина XVIII в., расположенного по адресу: Тульская область, Щекинский район, с. Потемкино, и требованиям к градостроительным регламентам в границах территории данных зон).

Охранная зона объекта культурного наследия (индекс «ОЗ-1»)

**ГРАФИЧЕСКОЕ ОПИСАНИЕ
местоположения зоны охраны объекта культурного наследия
регионального значения**

**«Бывшая Покровская церковь», 2-я половина XVIII в., расположенного
по адресу: Тульская область, Щекинский район, с. Потемкино**

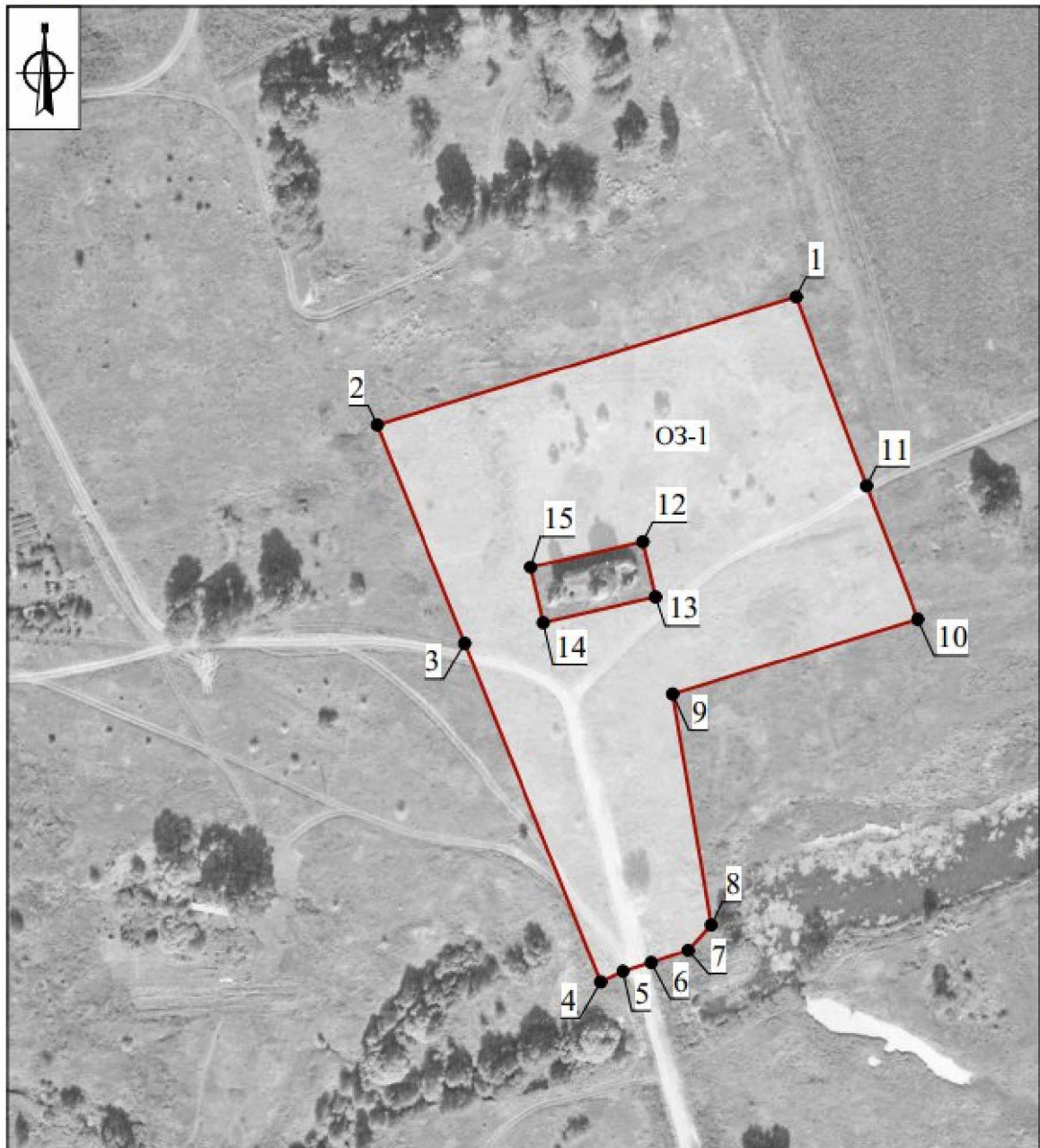
Раздел 1

Сведения об объекте		
№ п/п	Характеристики объекта	Описание характеристик
1	2	3
1	Местоположение объекта	Тульская область, Щекинский район, с. Потемкино
2	Площадь объекта +/- величина погрешности определения площади (Р+/- Дельта Р)	21 108,31 м ² ± 51 м ²
3	Иные характеристики объекта	-

Раздел 2


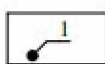
Сведения о местоположении границ объекта					
1. Система координат МСК-71					
2. Сведения о характерных точках границ объекта					
Обозначение характерных точек границ	Координаты, м		Метод определения координат характерной точки	Средняя квадратическая погрешность положения характерной точки (Mt), м	Описание обозначения точки на местности (при наличии)
	Геодезическая система координат				
	X	Y			
1	2	3	4	5	6
ОЗ-1 (внешний контур)					
1	720686,68	247027,06	Картометрический метод	0.10	-
2	720642,85	246883,23	Картометрический метод	0.10	-
3	720568,07	246913,26	Картометрический метод	0.10	-
4	720451,91	246959,91	Картометрический метод	0.10	-
5	720455,56	246967,62	Картометрический метод	0.10	-
6	720458,57	246977,36	Картометрический метод	0.10	-
7	720462,79	246989,95	Картометрический метод	0.10	-
8	720471,54	246997,84	Картометрический метод	0.10	-
9	720550,61	246984,64	Картометрический метод	0.10	-
10	720576,28	247068,87	Картометрический метод	0.10	-
11	720621,92	247051,29	Картометрический метод	0.10	-
1	720686,68	247027,06	Картометрический метод	0.10	-
ОЗ-1 (внутренний контур)					
12	720602,88	246974,48	Картометрический метод	0.10	-
13	720583,89	246978,80	Картометрический метод	0.10	-
14	720575,12	246940,26	Картометрический метод	0.10	-
15	720594,11	246935,94	Картометрический метод	0.10	-
12	720602,88	246974,48	Картометрический метод	0.10	-
3. Сведения о характерных точках части (частей) границы объекта					
Обозначение характерных точек границ	Координаты, м		Метод определения координат характерной точки	Средняя квадратическая погрешность положения характерной точки (Mt), м	Описание обозначения точки на местности (при наличии)
	X	Y			
	1	2			
-	-	-	-	-	-

Карта (схема) границ охранной зоны объекта культурного наследия (индекс «ОЗ-1»)



Масштаб 1:2000

Используемые условные знаки и обозначения:

- | | | | |
|---|--|---|--|
|  | - Границы охранной зоны объекта культурного наследия (индекс «ОЗ-1») |  | - Характерная точка границы охранной зоны объекта культурного наследия (индекс «ОЗ-1») |
|---|--|---|--|

Граница территории охранной зоны (индекс «ОЗ-1») проходит:

Внешний контур: от точки 1 до точки 2 в юго-западном направлении 150.4 м, от точки 2 до точки 3 в юго-восточном направлении 80.6 м, от точки 3 до точки 4 в юго-восточном направлении 125.2 м, от точки 4 до точки 5 в

северо-восточном направлении 8.5 м, от точки 5 до точки 6 в северо-восточном направлении 10.2 м, от точки 6 до точки 7 в северо-восточном направлении 13.3 м, от точки 7 до точки 8 в северо-восточном направлении 11.8 м, от точки 8 до точки 9 в северо-западном направлении 80.2 м, от точки 9 до точки 10 в северо-восточном направлении 88.1 м, от точки 10 до точки 11 в северо-западном направлении 48.9 м, от точки 11 до точки 1 в северо-западном направлении 69.1 м.

Внутренний контур: от точки 12 до точки 13 в юго-восточном направлении 19.5 м, от точки 13 до точки 14 в юго-западном направлении 39.5 м, от точки 14 до точки 15 в северо-западном направлении 19.5 м, от точки 15 до точки 12 в северо-восточном направлении 39.5 м.

**Ограничения использования земельных участков и их частей
и требования к градостроительным регламентам
в границах охранной зоны (индекс «ОЗ-1»)**

В границах территории охранной зоны (индекс «ОЗ-1») запрещается:

1. Строительство, за исключением применения специальных мер, направленных на сохранение и (или) восстановление (регенерацию) историко-градостроительной и (или) природной среды объекта культурного наследия (восстановление, воссоздание, восполнение частично или полностью утраченных элементов и (или) характеристик историко-градостроительной и (или) природной среды); строительство линий электропередачи, линий связи (в том числе линейно-кабельных сооружений), трубопроводов наземным и надземным способами.

2. Использование строительных технологий, оказывающих негативное воздействие на объект культурного наследия.

3. Размещение взрыво- и пожароопасных объектов, угрожающих сохранности объекта культурного наследия.

4. Строительство и реконструкция линейных объектов капитального строительства в параметрах, препятствующих сохранению и (или) восстановлению историко-градостроительной среды, за исключением случаев, если такая деятельность необходима для обеспечения функционирования объекта культурного наследия или для обеспечения жизнедеятельности населения.

5. Размещение рекламных и информационных конструкций, некапитальных строений, сооружений и объектов, которые нарушают характеристики историко-градостроительной и (или) природной среды, за исключением:

1) установки мемориальных досок, вывесок, информационных табличек площадью информационного поля не более 0,6 квадратных метра;

2) размещения автостоянок, киосков, навесов на время проведения массовых мероприятий, а также для обеспечения современного использования объектов культурного наследия религиозного назначения;

3) размещения остановок общественного транспорта каркасного типа с заполнением светопрозрачными материалами.

6. Размещение базовых станций сотовой связи, башенных и антенно-мачтовых конструкций, включая телевизионные и радиоантенны, которые препятствуют визуальному восприятию объекта культурного наследия и сохранению и (или) восстановлению соотношения открытых и закрытых пространств, градостроительных (планировочных, типологических, масштабных) характеристик историко-градостроительной и (или) природной среды, за исключением возведения опор уличного освещения, проведения работ по ремонту и модернизации базовых станций сотовой связи, линий электропередач, башенных и антенно-мачтовых конструкций, включая телевизионные и радиоантенны, в пределах их объемно-пространственных параметров.

7. Проведение работ в области благоустройства, за исключением:

1) размещения малых архитектурных форм, мощения территории, установки отдельно стоящего осветительного оборудования в соответствии с характеристиками историко-градостроительной среды;

2) устройства пандусов и других приспособлений, обеспечивающих передвижение маломобильных групп населения;

3) озеленения территории (деревья, кустарники, газоны, клумбы, цветники), не нарушающего условия визуального восприятия объекта культурного наследия;

4) применения при изготовлении элементов благоустройства и малых архитектурных форм традиционных материалов (камень, дерево, литой и кованный металл);

5) сохранения и организации проездов, проходов, временных парковок, необходимых для обеспечения функционирования объекта культурного наследия;

6) применения временных ограждений для производства земляных, хозяйственных, ремонтных и иных работ;

7) установки произведений монументально-декоративного искусства: скульптуры, памятных знаков, иных малых архитектурно-художественных форм, соответствующих архитектурно-планировочному решению территории высотой не более 5 м;

8) устройства ограждений – не сплошных, просматриваемых высотой не более 2,0 м, на каменном основании высотой не более 0,5 м.

8. Размещение отходов производства и потребления, устройство складов и захоронений ядохимикатов.

В границах охранной зоны объекта культурного наследия (индекс «ОЗ-1») градостроительные регламенты земельных участков устанавливаются правилами землепользования и застройки муниципального образования с учетом настоящих требований.

Охранная зона объекта культурного наследия (индекс «ОЗ-2»)

ГРАФИЧЕСКОЕ ОПИСАНИЕ местоположения зоны охраны объекта культурного наследия регионального значения

**«Бывшая Покровская церковь», 2-я половина XVIII в., расположенного
по адресу: Тульская область, Щекинский район, с. Потемкино**

Раздел 1

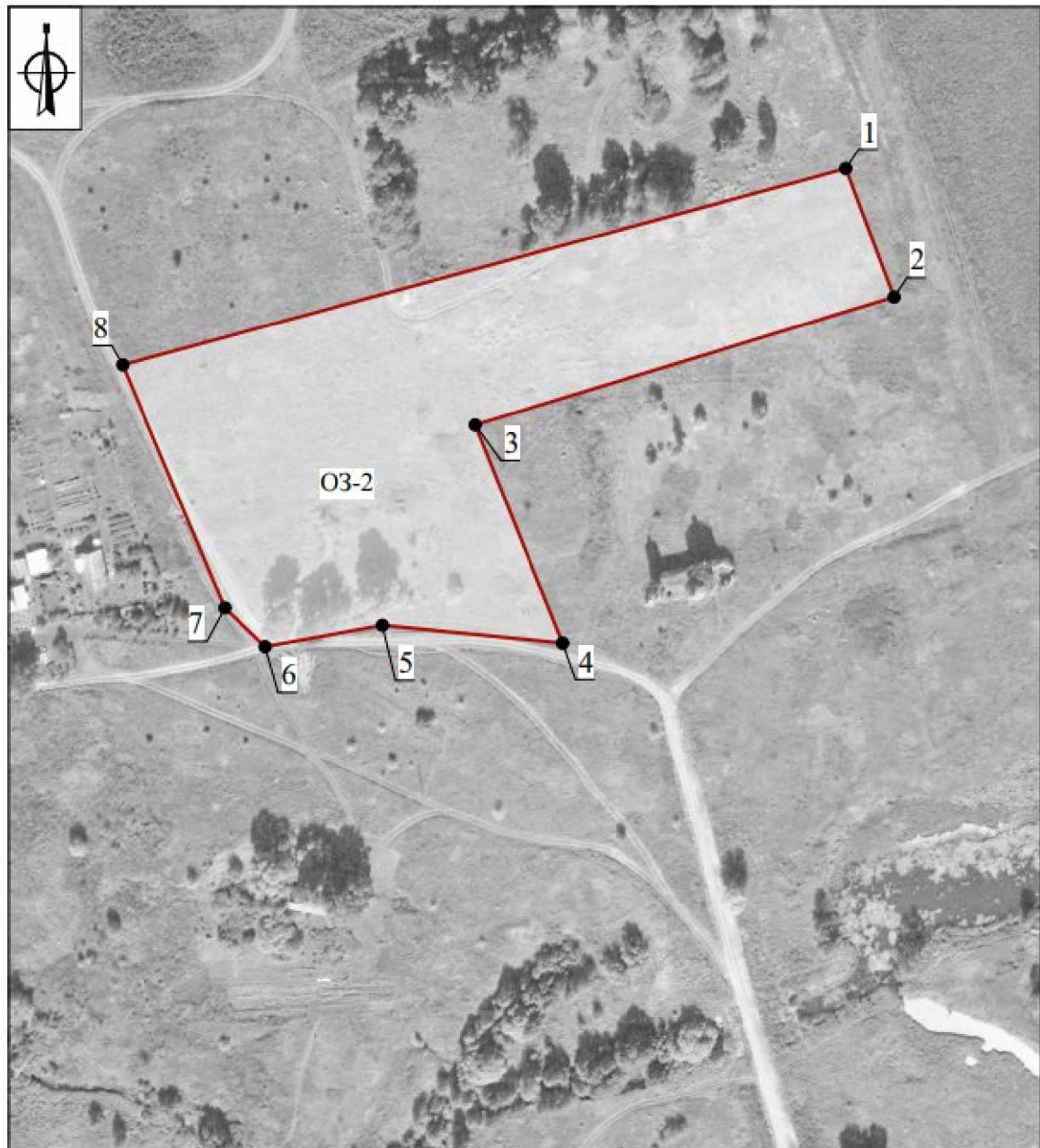
Сведения об объекте		
№ п/п	Характеристики объекта	Описание характеристик
1	2	3
1	Местоположение объекта	Тульская область, Щекинский район, с. Потемкино
2	Площадь объекта +/- величина погрешности определения площади (Р+/- Дельта Р)	19 353,45 м ² ± 49 м ²
3	Иные характеристики объекта	-

Раздел 2

Сведения о местоположении границ объекта					
1. Система координат МСК-71					
2. Сведения о характерных точках границ объекта					
Обозначение характерных точек границ	Координаты, м		Метод определения координат характерной точки	Средняя квадратическая погрешность положения характерной точки (Mt), м	Описание обозначения точки на местности (при наличии)
	Геодезическая система координат				
	Х	У			
1	2	3	4	5	6
ОЗ-2					
1	720730,79	247010,56	Картометрический метод	0.10	-
2	720686,68	247027,06	Картометрический метод	0.10	-


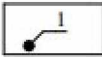
1	2	3	4	5	6
3	720642,85	246883,23	Картометрический метод	0.10	-
4	720568,07	246913,26	Картометрический метод	0.10	-
5	720574,15	246851,37	Картометрический метод	0.10	-
6	720566,85	246811,09	Картометрический метод	0.10	-
7	720580,09	246797,21	Картометрический метод	0.10	-
8	720663,47	246762,13	Картометрический метод	0.10	-
1	720730,79	247010,56	Картометрический метод	0.10	-
3. Сведения о характерных точках части (частей) границы объекта					
Обозначение характерных точек границ	Координаты, м		Метод определения координат характерной точки	Средняя квадратическая погрешность положения характерной точки (Mt), м	Описание обозначения точки на местности (при наличии)
	X	Y			
1	2	3	4	5	6
-	-	-	-	-	-

Карта (схема) границ охранной зоны объекта культурного наследия (индекс «ОЗ-2»)



Масштаб 1:2000

Используемые условные знаки и обозначения:

	- Границы охранной зоны объекта культурного наследия (индекс «ОЗ-2»)		- Характерная точка границы охранной зоны объекта культурного наследия (индекс «ОЗ-2»)
---	--	---	--

Граница территории охранной зоны (индекс «ОЗ-2») проходит:
от точки 1 до точки 2 в юго-восточном направлении 47.1 м, от точки 2 до точки 3 в юго-западном направлении 150.4 м, от точки 3 до точки 4 в юго-восточном направлении 80.6 м, от точки 4 до точки 5 в северо-западном

направлении 62.2 м, от точки 5 до точки 6 в юго-западном направлении 40.9 м, от точки 6 до точки 7 в северо-западном направлении 19.2 м, от точки 7 до точки 8 в северо-западном направлении 90.5 м, от точки 8 до точки 1 в северо-восточном направлении 257.4 м.

**Ограничения использования земельных участков и их частей
и требования к градостроительным регламентам
в границах охранной зоны (индекс «ОЗ-2»)**

В границах территории охранной зоны (индекс «ОЗ-2») запрещается:

1. Строительство, за исключением применения специальных мер, направленных на сохранение и (или) восстановление (регенерацию) историко-градостроительной и (или) природной среды объекта культурного наследия (восстановление, воссоздание, восполнение частично или полностью утраченных элементов и (или) характеристик историко-градостроительной и (или) природной среды).

2. Использование строительных технологий, оказывающих негативное воздействие на объект культурного наследия.

3. Размещение взрыво- и пожароопасных объектов, угрожающих сохранности объекта культурного наследия.

4. Размещение рекламных и информационных конструкций, некапитальных строений, сооружений и объектов, которые нарушают характеристики историко-градостроительной и (или) природной среды, за исключением деятельности необходимой для обеспечения функционирования территории специального назначения (кладбища).

5. Проведение работ в области благоустройства, за исключением:

1) размещения малых архитектурных форм, мощения территории, установки отдельно стоящего осветительного оборудования;

2) озеленения территории (деревья, кустарники, газоны, клумбы, цветники), не нарушающего условия визуального восприятия объекта культурного наследия;

3) применения при изготовлении элементов благоустройства и малых архитектурных форм традиционных материалов (камень, дерево, литой и кованный металл);

4) сохранения и организации проездов, проходов, временных парковок, необходимых для обеспечения функционирования объекта культурного наследия и территории кладбища;

6. Размещение отходов производства и потребления, устройство складов и захоронений ядохимикатов.

В границах охранной зоны объекта культурного наследия (индекс «ОЗ-2») градостроительные регламенты земельных участков устанавливаются правилами землепользования и застройки муниципального образования с учетом настоящих требований.

**Зона регулирования застройки и хозяйственной деятельности
(индекс «ЗРЗ»)**

**ГРАФИЧЕСКОЕ ОПИСАНИЕ
местоположения зоны охраны объекта культурного наследия
регионального значения**

**«Бывшая Покровская церковь», 2-я половина XVIII в., расположенного
по адресу: Тульская область, Щекинский район, с. Потемкино**

Раздел 1

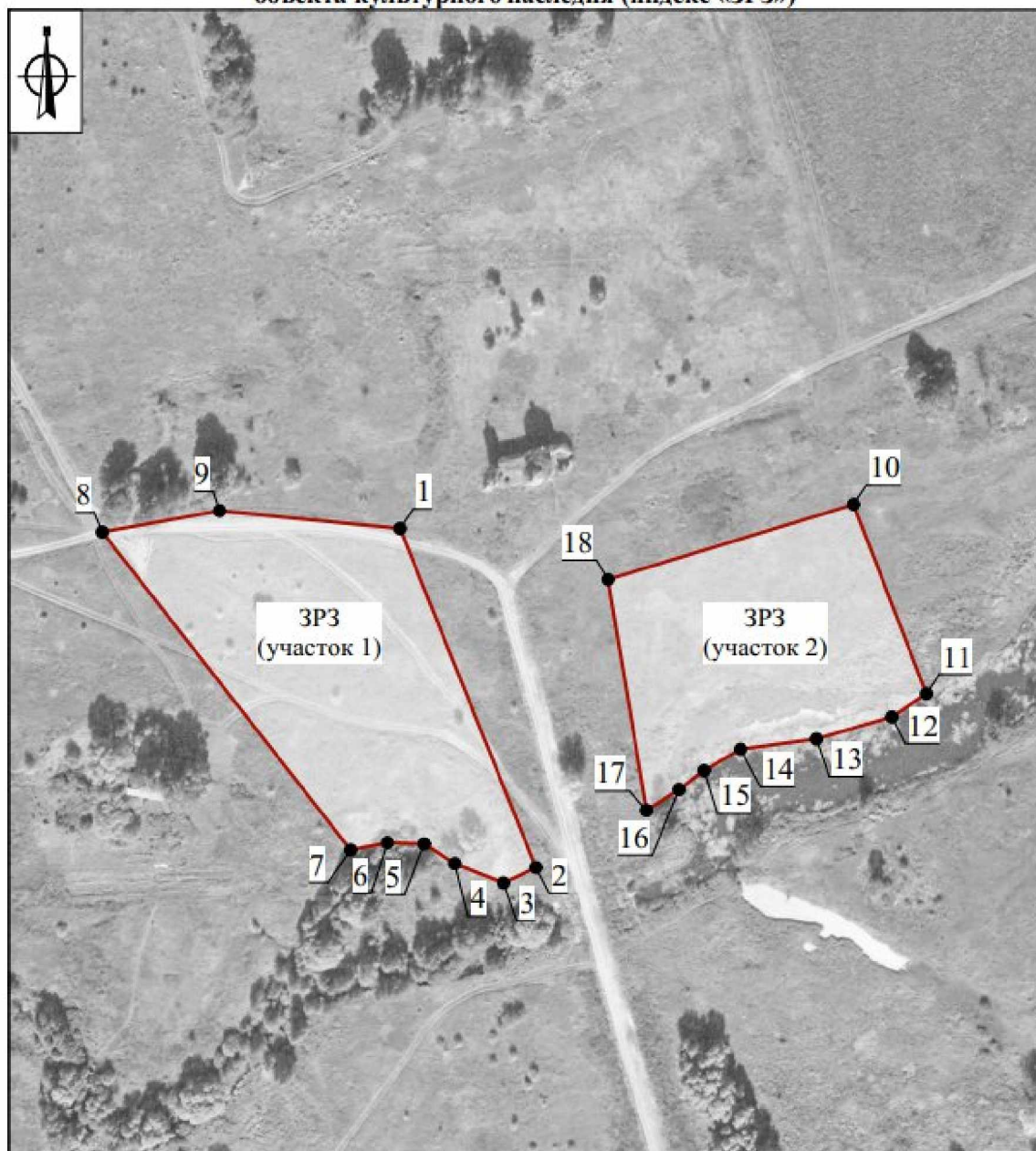
Сведения об объекте		
№ п/п	Характеристики объекта	Описание характеристик
1	2	3
1	Местоположение объекта	Тульская область, Щекинский район, с. Потемкино
2	Площадь объекта +/- величина погрешности определения площади (Р +/- Дельта Р)	16 546,68 м ² ± 45 м ²
3	Иные характеристики объекта	-

Раздел 2

Сведения о местоположении границ объекта					
1. Система координат Местная система координат МСК-71.1					
2. Сведения о характерных точках границ объекта					
Обозначение характерных точек границ	Координаты, м		Метод определения координат характерной точки	Средняя квадратическая погрешность положения характерной точки (Mt), м	Описание обозначения точки на местности (при наличии)
	X	Y			
1	2	3	4	5	6
ЗРЗ (участок 1)					
1	697103,04	264434,52	Картометрический метод	0.10	-
2	696970,35	264493,58	Картометрический метод	0.10	-
3	696923,31	264378,83	Картометрический метод	0.10	-


1	2	3	4	5	6
4	696907,71	264340,38	Картометрический метод	0.10	-
5	696908,79	264295,86	Картометрический метод	0.10	-
6	696902,55	264288,73	Картометрический метод	0.10	-
7	696913,34	264270,86	Картометрический метод	0.10	-
8	696950,35	264209,60	Картометрический метод	0.10	-
9	697028,39	264269,31	Картометрический метод	0.10	-
1	697103,04	264434,52	Картометрический метод	0.10	-
ЗРЗ (участок 2)					
10	720576,28	247068,87	Картометрический метод	0.10	-
11	720511,48	247093,84	Картометрический метод	0.10	-
12	720503,51	247082,08	Картометрический метод	0.10	-
13	720496,01	247056,11	Картометрический метод	0.10	-
14	720492,46	247030,10	Картометрический метод	0.10	-
15	720485,17	247017,60	Картометрический метод	0.10	-
16	720478,67	247008,98	Картометрический метод	0.10	-
17	720471,54	246997,84	Картометрический метод	0.10	-
18	720550,61	246984,64	Картометрический метод	0.10	-
10	720576,28	247068,87	Картометрический метод	0.10	-
3. Сведения о характерных точках части (частей) границы объекта					
Обозначение характерных точек границ	Координаты, м		Метод определения координат характерной точки	Средняя квадратическая погрешность положения характерной точки (Mt). м	Описание обозначения точки на местности (при наличии)
	X	Y			
-	-	-	-	-	-

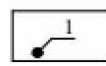
**Карта (схема) границ зоны регулирования застройки и хозяйственной деятельности
объекта культурного наследия (индекс «ЗРЗ»)**



Масштаб 1:2000

Используемые условные знаки и обозначения:

 - Границы зоны регулирования застройки и хозяйственной деятельности объекта культурного наследия (индекс «ЗРЗ»)

 - Характерная точка границы зоны регулирования застройки и хозяйственной деятельности объекта культурного наследия (индекс «ЗРЗ»)

Граница территории зоны регулирования застройки и хозяйственной деятельности (индекс «ЗРЗ») проходит:

Участок 1: точки 1 до точки 2 в юго-восточном направлении 125.2 м, от точки 2 до точки 3 в юго-западном направлении 12.3 м, от точки 3 до точки 4 в северо-западном направлении 18.0 м, от точки 4 до точки 5 в северо-западном направлении 12.4 м, от точки 5 до точки 6 в северо-западном направлении 12.6 м, от точки 6 до точки 7 в юго-западном направлении 12.9 м, от точки 7 до точки 8 в северо-западном направлении 138.3 м, от точки 8 до точки 9 в северо-восточном направлении 40.9 м, от точки 9 до точки 1 в юго-восточном направлении 62.2 м.

Участок 2: от точки 10 до точки 11 в юго-восточном направлении 69.4 м, от точки 11 до точки 12 в юго-западном направлении 14.2 м, от точки 12 до точки 13 в юго-западном направлении 27.0 м, от точки 13 до точки 14 в юго-западном направлении 26.3 м, от точки 14 до точки 15 в юго-западном направлении 14.5 м, от точки 15 до точки 16 в юго-западном направлении 10.8 м, от точки 16 до точки 17 в юго-западном направлении 13.2 м, от точки 17 до точки 18 в северо-западном направлении 80.2 м, от точки 18 до точки 10 в северо-восточном направлении 88.1 м.

**Ограничения использования земельных участков и их частей
и требования к градостроительным регламентам в границах
зоны регулирования застройки и хозяйственной деятельности
(индекс «ЗРЗ»)**

В границах территории зоны регулирования застройки и хозяйственной деятельности (индекс «ЗРЗ») запрещается:

1. Использование строительных технологий, оказывающих негативное воздействие на объект культурного наследия и историческую застройку.

2. Размещение взрыво- и пожароопасных объектов, угрожающих сохранности объекта культурного наследия, на размещение отходов производства и потребления, устройство складов и захоронений ядохимикатов.

3. Строительство объектов капитального строительства и реконструкция объектов капитального строительства в параметрах, нарушающих характеристики историко-градостроительной среды и препятствующих сохранению и (или) восстановлению историко-градостроительной среды.

4. Строительство линейных объектов инженерной инфраструктуры (наружные сети водоснабжения, водоотведения, теплоснабжения, газоснабжения, электроснабжения, связи) надземным и наземным способом и на выходящих на красные линии улиц фасадах зданий.

5. Строительство и реконструкция линейных объектов капитального строительства в параметрах, препятствующих сохранению и (или) восстановлению историко-градостроительной среды, за исключением случаев, если такая деятельность необходима для обеспечения функционирования объекта культурного наследия или для обеспечения жизнедеятельности населения.

6. Размещение рекламных и информационных конструкций, некапитальных строений, сооружений и объектов, включая киоски, навесы, которые нарушают характеристики историко-градостроительной и (или) природной среды, за исключением:

1) объектов системы городской ориентирующей информации высотой не более 2,5 м;

2) размещения некапитальных строений на земельных участках, сформированных и предоставленных для индивидуального жилищного строительства, при этом высота таких объектов не должна превышать 5 метров, (высота объекта измеряется от нижней отметки уровня земли под площадью застройки до верхней отметки конька скатной крыши или до максимально выступающей конструкции), длина фасада не должна превышать 6 метров;

3) установки мемориальных досок, вывесок, информационных табличек площадью информационного поля не более 0,6 квадратных метра;

4) установки рекламных и информационных конструкций (туристической и социальной направленности), надписей и обозначений с соблюдением следующих параметров: не более 1,2 м от существующей отметки земли по высоте и 0,8 м по ширине;

5) установки вывесок, предусмотренных законодательством о защите прав потребителей, размерами не более 1,0 м по горизонтали и не более 0,5 м по вертикали, с размещением не выше отметки нижнего края окон второго этажа (у одноэтажной не выше нижней отметки карниза здания), в виде отдельных объемных букв и знаков; при консольном расположении вывески - максимальный отступ от плоскости фасада не более 0,1 м;

6) размещения автостоянок, киосков, навесов на время проведения массовых мероприятий, а также для обеспечения современного использования объекта культурного наследия.

7. Размещение базовых станций сотовой связи, башенных и антенно-мачтовых конструкций, включая телевизионные и радиоантенны, которые препятствуют визуальному восприятию объекта культурного наследия и сохранению и (или) восстановлению соотношения открытых и закрытых пространств, градостроительных (планировочных, типологических,

масштабных) характеристик историко-градостроительной и (или) природной среды, за исключением возведения опор уличного освещения, проведения работ по ремонту и модернизации базовых станций сотовой связи, линий электропередач, башенных и антенно-мачтовых конструкций, включая телевизионные и радиоантенны, в пределах их объемно-пространственных параметров.

8. Фрагментарная отделка фасадов, а также применение отделочных материалов и цветовых гамм, не свойственных исторической среде.

9. Размещение средств наружной информации и рекламы с использованием открытого способа свечения, а также в виде фоновых конструкций, световых коробов, за исключением конструкций в витринах.

В границах зоны регулирования застройки и хозяйственной деятельности (индекс «ЗРЗ») устанавливаются следующие требования к градостроительным регламентам:

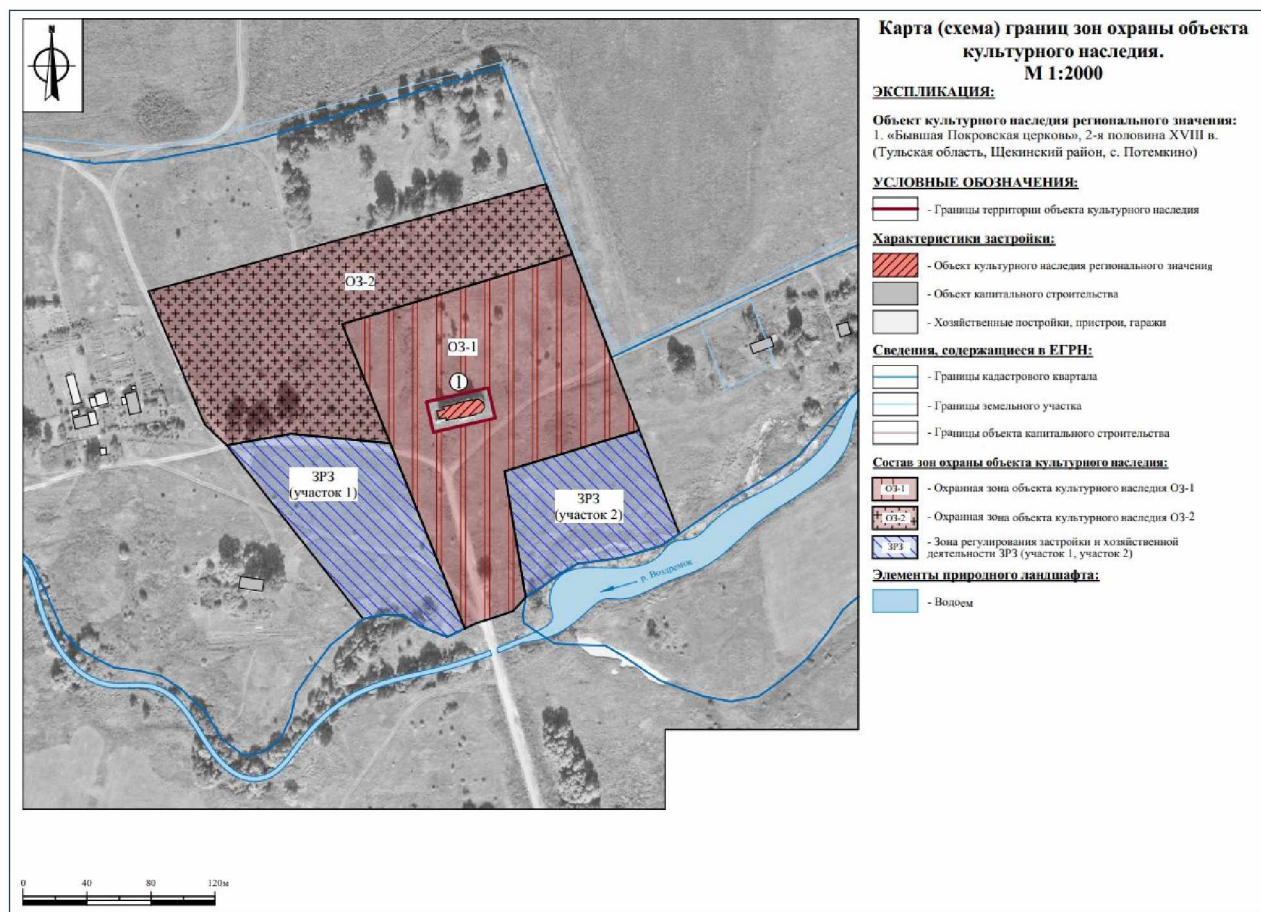
Предельные параметры разрешенного строительства, реконструкции объектов капитального строительства	
Предельное количество этажей или предельную высоту зданий, строений, сооружений	не более 7,0 м до конька скатной крыши или до максимально выступающей конструкции; при реконструкции объектов капитального строительства выше 7,0 м без увеличения существующих объемно-пространственных характеристик
Требования к архитектурно-градостроительному облику объектов капитального строительства:	
Требования к объемно-пространственным характеристикам	форма крыши скатная (двускатная), вальмовая, допускается применение мезонинов, слуховых окон, фронтонов; для хозяйственных строений допускается односкатная форма крыши;
Требования к архитектурно-стилистическим характеристикам	контекстуализм с элементами историзма
Требования к цветовым решениям	цветовые решения фасадов: неконтрастирующих, нейтральных либо аналогичных по отношению к объекту культурного наследия цветовых гамм

Требования к отделочным и (или) строительным материалам, определяющие архитектурный облик	применение в отделке традиционных материалов: красный кирпич, камень, металл, штукатурка фасадов под покраску, кирпич под покраску, лицевой глиняный кирпич с расшивкой швов, деревянная обшивка по деревянному срубу; натуральных или имитирующих натуральные материалы
Требования к размещению технического и инженерного оборудования на фасадах и крышах	запрет размещения технического и инженерного оборудования на фасадах и скатных кровлях объектов капитального строительства, формирующих территории общего пользования, за исключением систем обеспечения безопасности
Требования к подсветке фасадов	использование направленных светильников для акцентного освещения фасадов

В границах зоны регулирования застройки и хозяйственной деятельности объекта культурного наследия градостроительные регламенты земельных участков устанавливаются правилами землепользования и застройки муниципального образования с учетом настоящих требований.

Приложение
к Зонам охраны объекта культурного наследия
регионального значения «Бывшая Покровская церковь»,
2-я половина XVIII в., расположенного по адресу:
Тульская область, Щекинского район, с. Потемкино, и
требованиям к градостроительным регламентам в
границах территории данных зон

Карта (схема) границ зоны охраны объекта культурного наследия регионального значения «Бывшая Покровская церковь», 2-я половина XVIII в., расположенного по адресу: Тульская область, Щекинского район, с. Потемкино



**5. Зоны охраны объекта культурного наследия регионального значения
«Бывшая Спасская церковь», 1774 г., расположенного по адресу:
Тульская область, Щекинский район, с. Пруды,
и требования к градостроительным регламентам
в границах территории данных зон**

Для объекта культурного наследия регионального значения «Бывшая Спасская церковь», 1774 г., расположенного по адресу: Тульская область, Щекинский район, с. Пруды, устанавливаются зоны охраны в составе охранной зоны с индексом «ОЗ», зоны регулирования застройки и хозяйственной деятельности с индексом «ЗРЗ» (приложение к Зонам охраны объекта культурного наследия регионального значения «Бывшая Спасская церковь», 1774 г., расположенного по адресу: Тульская область, Щекинский район, с. Пруды, и требованиям к градостроительным регламентам в границах территории данных зон).

Охранная зона объекта культурного наследия (индекс «ОЗ»)

**ГРАФИЧЕСКОЕ ОПИСАНИЕ
местоположения зоны охраны объекта культурного наследия
регионального значения**

**«Бывшая Спасская церковь», 1774 г., расположенного по адресу:
Тульская область, Щекинский район, с. Пруды**

Раздел 1

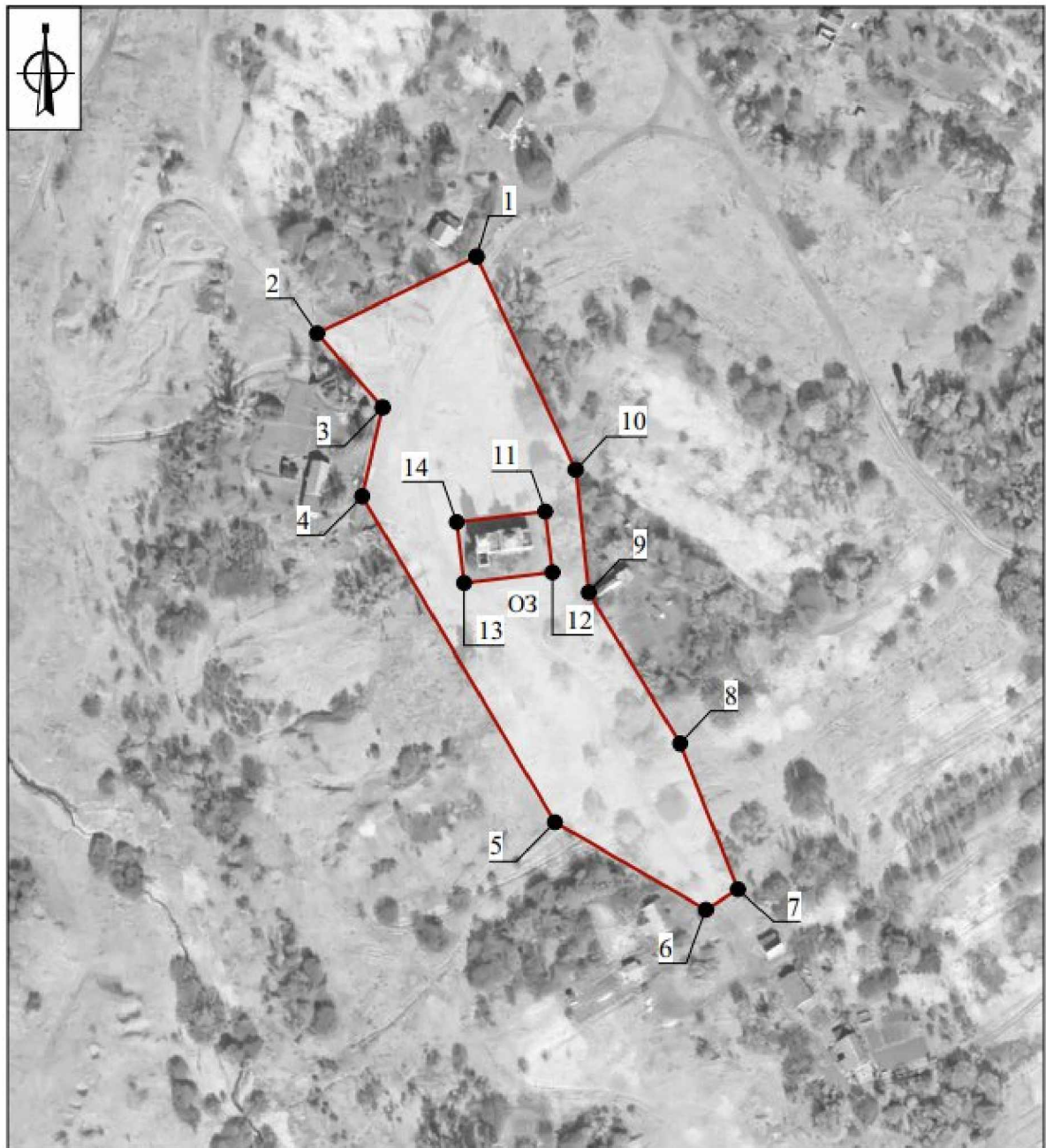
Сведения об объекте		
№ п/п	Характеристики объекта	Описание характеристик
1	2	3
1	Местоположение объекта	Тульская область, Щекинский район, с. Пруды
2	Площадь объекта +/- величина погрешности определения площади (Р+/- Дельта Р)	11 489,65 м ² ± 38 м ²
3	Иные характеристики объекта	-

Раздел 2

Сведения о местоположении границ объекта					
1. Система координат МСК-71					
2. Сведения о характерных точках границ объекта					
Обозначение характерных точек границ	Координаты, м Геодезическая система координат		Метод определения координат характерной точки	Средняя квадратическая погрешность положения характерной точки (Mt), м	Описание обозначения точки на местности (при наличии)
	X	Y			
1	2	3	4	5	6



1	2	3	4	5	6
ОЗ (внешний контур)					
1	718239,54	237660,64	Картометрический метод	0.10	-
2	718213,22	237606,08	Картометрический метод	0.10	-
3	718187,84	237628,51	Картометрический метод	0.10	-
4	718157,39	237621,50	Картометрический метод	0.10	-
5	718045,70	237687,53	Картометрический метод	0.10	-
6	718015,76	237739,20	Картометрический метод	0.10	-
7	718022,69	237750,15	Картометрический метод	0.10	-
8	718072,64	237730,36	Картометрический метод	0.10	-
9	718124,37	237699,06	Картометрический метод	0.10	-
10	718166,53	237694,63	Картометрический метод	0.10	-
1	718239,54	237660,64	Картометрический метод	0.10	-
ОЗ (внутренний контур)					
11	718152,25	237684,17	Картометрический метод	0.10	-
12	718131,34	237686,71	Картометрический метод	0.10	-
13	718127,66	237656,43	Картометрический метод	0.10	-
14	718148,57	237653,90	Картометрический метод	0.10	-
11	718152,25	237684,17	Картометрический метод	0.10	-
3. Сведения о характерных точках части (частей) границы объекта					
Обозначение характерных точек границ	Координаты, м		Метод определения координат характерной точки	Средняя квадратическая погрешность положения характерной точки (Mt), м	Описание обозначения точки на местности (при наличии)
	X	Y			
1	2	3	4	5	6
-	-	-	-	-	-

Карта (схема) границ охранной зоны объекта культурного наследия (индекс «ОЗ»)



Масштаб 1:2000

Используемые условные знаки и обозначения:

 - Границы охранной зоны объекта культурного наследия (индекс «ОЗ»)	 - Характерная точка границы охранной зоны объекта культурного наследия (индекс «ОЗ»)
--	--

Граница территории охранной зоны (индекс «ОЗ») проходит:

Внешний контур: от точки 1 до точки 2 в юго-западном направлении 60.6 м, от точки 2 до точки 3 в юго-восточном направлении 33.9 м, от точки 3

до точки 4 в юго-западном направлении 31.2 м, от точки 4 до точки 5 в юго-восточном направлении 129.7 м, от точки 5 до точки 6 в юго-восточном направлении 59.7 м, от точки 6 до точки 7 в северо-восточном направлении 13.0 м, от точки 7 до точки 8 в северо-западном направлении 53.7 м, от точки 8 до точки 9 в северо-западном направлении 60.5 м, от точки 9 до точки 10 в северо-западном направлении 42.4 м, от точки 10 до точки 1 в северо-западном направлении 80.5 м.

Внутренний контур: от точки 11 до точки 12 в юго-восточном направлении 21.1 м, от точки 12 до точки 13 в юго-западном направлении 30.5 м, от точки 13 до точки 14 в северо-западном направлении 21.1 м, от точки 14 до точки 11 в северо-восточном направлении 30.5 м.

**Ограничения использования земельных участков и их частей
и требования к градостроительным регламентам
в границах охранной зоны (индекс «ОЗ»)**

В границах территории охранной зоны (индекс «ОЗ») запрещается:

1. Строительство, за исключением применения специальных мер, направленных на сохранение и (или) восстановление (регенерацию) историко-градостроительной и (или) природной среды объекта культурного наследия (восстановление, воссоздание, восполнение частично или полностью утраченных элементов и (или) характеристик историко-градостроительной и (или) природной среды); строительство линий электропередачи, линий связи (в том числе линейно-кабельных сооружений), трубопроводов наземным и надземным способами.

2. Использование строительных технологий, оказывающих негативное воздействие на объект культурного наследия.

3. Размещение взрыво- и пожароопасных объектов, угрожающих сохранности объекта культурного наследия.

4. Реконструкция объектов капитального строительства в параметрах, превышающих существующие и препятствующих сохранению и (или) восстановлению историко-градостроительной среды, за исключением случаев, если такая реконструкция необходима для обеспечения функционирования объекта культурного наследия.

5. Размещение рекламных и информационных конструкций, некапитальных строений, сооружений и объектов, которые нарушают характеристики историко-градостроительной и (или) природной среды, за исключением:

1) установки мемориальных досок, вывесок, информационных табличек площадью информационного поля не более 0,6 квадратных метра;

2) размещения автостоянок, киосков, навесов на время проведения массовых мероприятий, а также для обеспечения современного использования объекта культурного наследия религиозного назначения;

3) размещения остановок общественного транспорта каркасного типа с заполнением светопрозрачными материалами.

6. Размещение базовых станций сотовой связи, башенных и антенно-мачтовых конструкций, включая телевизионные и радиоантенны, которые препятствуют визуальному восприятию объекта культурного наследия и сохранению и (или) восстановлению соотношения открытых и закрытых пространств, градостроительных (планировочных, типологических, масштабных) характеристик историко-градостроительной и (или) природной среды, за исключением возведения опор уличного освещения, проведения работ по ремонту и модернизации базовых станций сотовой связи, линий электропередач, башенных и антенно-мачтовых конструкций, включая телевизионные и радиоантенны, в пределах их объемно-пространственных параметров.

7. Проведение работ в области благоустройства, за исключением:

1) размещения малых архитектурных форм (скамеек, урн и др.), мощения территории, установки отдельно стоящего осветительного оборудования в соответствии с характеристиками историко-градостроительной среды;

2) устройства пандусов и других приспособлений, обеспечивающих передвижение маломобильных групп населения;

3) озеленения территории (деревья, кустарники, газоны, клумбы, цветники), не нарушающее условия визуального восприятия объектов культурного наследия;

4) применения при изготовлении элементов благоустройства и малых архитектурных форм традиционных материалов (камень, дерево, литой и кованный металл);

5) сохранения и организации проездов, проходов, временных парковок, необходимых для обеспечения функционирования объектов культурного наследия;

6) применения временных ограждений для производства земляных, хозяйственных, ремонтных и иных работ;

7) установки произведений монументально-декоративного искусства: скульптуры, памятных знаков, иных малых архитектурно-художественных форм, соответствующих архитектурно-планировочному решению территории высотой не более 5 м;

8) устройства ограждений – не сплошных, просматриваемых высотой не более 2,0 м, на каменном основании высотой не более 0,5 м.

8. Размещение отходов производства и потребления, устройство складов и захоронений ядохимикатов.

В границах охранной зоны объекта культурного наследия градостроительные регламенты земельных участков устанавливаются правилами землепользования и застройки муниципального образования с учетом настоящих требований.

Зона регулирования застройки и хозяйственной деятельности (индекс «ЗРЗ»)

ГРАФИЧЕСКОЕ ОПИСАНИЕ местоположения зоны охраны объекта культурного наследия регионального значения

**«Бывшая Спасская церковь», 1774 г., расположенного по адресу:
Тульская область, Щекинский район, с. Пруды**

Раздел 1

Сведения об объекте		
№ п/п	Характеристики объекта	Описание характеристик
1	2	3
1	Местоположение объекта	Тульская область, Щекинский район, с. Пруды
2	Площадь объекта +/- величина погрешности определения (Р +/- Дельта Р) площади	52 321,65 м ² ± 80 м ²
3	Иные характеристики объекта	-

Раздел 2

Сведения о местоположении границ объекта					
1. Система координат Местная система координат МСК-71.1					
2. Сведения о характерных точках границ объекта					
Обозначение характерных точек границ	Координаты, м		Метод определения координат характерной точки	Средняя квадратическая погрешность положения характерной точки (Mt), м	Описание обозначения точки на местности (при наличии)
	X	Y			
1	2	3	4	5	6


1	2	3	4	5	6
ЗРЗ					
1	718336,47	237680,50	Картометрический метод	0.10	-
2	718290,07	237739,20	Картометрический метод	0.10	-
3	718147,86	237825,74	Картометрический метод	0.10	-
4	718090,75	237857,71	Картометрический метод	0.10	-
5	718022,69	237750,15	Картометрический метод	0.10	-
6	718072,64	237730,36	Картометрический метод	0.10	-
7	718124,37	237699,06	Картометрический метод	0.10	-
8	718166,53	237694,63	Картометрический метод	0.10	-
9	718239,54	237660,64	Картометрический метод	0.10	-
10	718213,22	237606,08	Картометрический метод	0.10	-
11	718187,84	237628,51	Картометрический метод	0.10	-
12	718157,39	237621,50	Картометрический метод	0.10	-
13	718045,70	237687,53	Картометрический метод	0.10	-
14	718015,76	237739,20	Картометрический метод	0.10	-
15	717955,41	237643,81	Картометрический метод	0.10	-
16	718105,49	237557,34	Картометрический метод	0.10	-
17	718233,71	237594,06	Картометрический метод	0.10	-
1	718336,47	237680,50	Картометрический метод	0.10	-
3. Сведения о характерных точках части (частей) границы объекта					
Обозначение характерных точек границ	Координаты, м		Метод определения координат характерной точки	Средняя квадратическая погрешность положения характерной точки (Mt). м	Описание обозначения точки на местности (при наличии)
	X	Y			
-	-	-	-	-	-


**Карта (схема) границ зоны регулирования застройки и хозяйственной деятельности
объекта культурного наследия (индекс «ЗРЗ»)**



Масштаб 1:2000

Используемые условные знаки и обозначения:

 - Границы зоны регулирования застройки и хозяйственной деятельности объекта культурного наследия (индекс «ЗРЗ»)

 - Характерная точка границы зоны регулирования застройки и хозяйственной деятельности объекта культурного наследия (индекс «ЗРЗ»)

Граница территории зоны регулирования застройки и хозяйственной деятельности (индекс «ЗРЗ») проходит:

от точки 1 до точки 2 в юго-восточном направлении 74.8 м, от точки 2 до точки 3 в юго-восточном направлении 166.5 м, от точки 3 до точки 4 в юго-восточном направлении 65.4 м, от точки 4 до точки 5 в юго-западном направлении 127.3 м, от точки 5 до точки 6 в северо-западном направлении 53.7 м, от точки 6 до точки 7 в северо-западном направлении 60.5 м, от точки 7 до точки 8 в северо-западном направлении 42.4 м, от точки 8 до точки 9 в северо-западном направлении 80.5 м, от точки 9 до точки 10 в юго-западном направлении 60.6 м, от точки 10 до точки 11 в юго-восточном направлении 33.9 м, от точки 11 до точки 12 в юго-западном направлении 31.2 м, от точки 12 до точки 13 в юго-восточном направлении 129.7 м, от точки 13 до точки 14 в юго-восточном направлении 59.7 м, от точки 14 до точки 15 в юго-западном направлении 112.9 м, от точки 15 до точки 16 в северо-западном направлении 173.2 м, от точки 16 до точки 17 в северо-восточном направлении 133.4 м, от точки 17 до точки 1 в северо-восточном направлении 134.3 м.

**Ограничения использования земельных участков и их частей
и требования к градостроительным регламентам в границах
зоны регулирования застройки и хозяйственной деятельности
(индекс «ЗРЗ»)**

В границах территории зоны регулирования застройки и хозяйственной деятельности (индекс «ЗРЗ») запрещается:

1. Использование строительных технологий, оказывающих негативное воздействие на объект культурного наследия и историческую застройку.
2. Размещение взрыво- и пожароопасных объектов, угрожающих сохранности объекта культурного наследия, на размещение отходов производства и потребления, устройство складов и захоронений ядохимикатов.
3. Строительство объектов капитального строительства и реконструкция объектов капитального строительства в параметрах, нарушающих характеристики историко-градостроительной среды и препятствующих сохранению и (или) восстановлению историко-градостроительной среды.
4. Строительство линейных объектов инженерной инфраструктуры (наружные сети водоснабжения, водоотведения, теплоснабжения, газоснабжения, электроснабжения, связи) надземным и наземным способом и на выходящих на красные линии улиц фасадах зданий.
5. Размещение рекламных и информационных конструкций, некапитальных строений, сооружений и объектов, включая киоски, навесы,

которые нарушают характеристики историко-градостроительной и (или) природной среды, за исключением:

1) объектов системы городской ориентирующей информации высотой не более 2,5 м;

2) размещения некапитальных строений на земельных участках, сформированных и предоставленных для индивидуального жилищного строительства, при этом высота таких объектов не должна превышать 5 метров, (высота объекта измеряется от нижней отметки уровня земли под площадью застройки до верхней отметки конька скатной крыши или до максимально выступающей конструкции), длина фасада не должна превышать 6 метров;

3) установки мемориальных досок, вывесок, информационных табличек площадью информационного поля не более 0,6 квадратных метра;

4) установки рекламных и информационных конструкций (туристической и социальной направленности), надписей и обозначений с соблюдением следующих параметров: не более 1,2 м от существующей отметки земли по высоте и 0,8 м по ширине;

5) установки вывесок, предусмотренных законодательством о защите прав потребителей, размерами не более 1,0 м по горизонтали и не более 0,5 м по вертикали, с размещением не выше отметки нижнего края окон второго этажа (у одноэтажной не выше нижней отметки карниза здания), в виде отдельных объемных букв и знаков; при консольном расположении вывески - максимальный отступ от плоскости фасада не более 0,1 м;

б) размещения автостоянок, киосков, навесов на время проведения массовых мероприятий, а также для обеспечения современного использования объектов культурного наследия.

6. Размещение базовых станций сотовой связи, башенных и антенно-мачтовых конструкций, включая телевизионные и радиоантенны, которые препятствуют визуальному восприятию объекта культурного наследия и сохранению и (или) восстановлению соотношения открытых и закрытых пространств, градостроительных (планировочных, типологических, масштабных) характеристик историко-градостроительной и (или) природной среды, за исключением возведения опор уличного освещения, проведения работ по ремонту и модернизации базовых станций сотовой связи, линий электропередач, башенных и антенно-мачтовых конструкций, включая телевизионные и радиоантенны, в пределах их объемно-пространственных параметров.

7. Фрагментарная отделка фасадов, а также применение отделочных материалов и цветовых гамм, не свойственных исторической среде.

8. Размещение средств наружной информации и рекламы с использованием открытого способа свечения, а также в виде фоновых конструкций, световых коробов, за исключением конструкций в витринах.

В границах зоны регулирования застройки и хозяйственной деятельности (индекс «ЗРЗ») устанавливаются следующие требования к градостроительным регламентам:

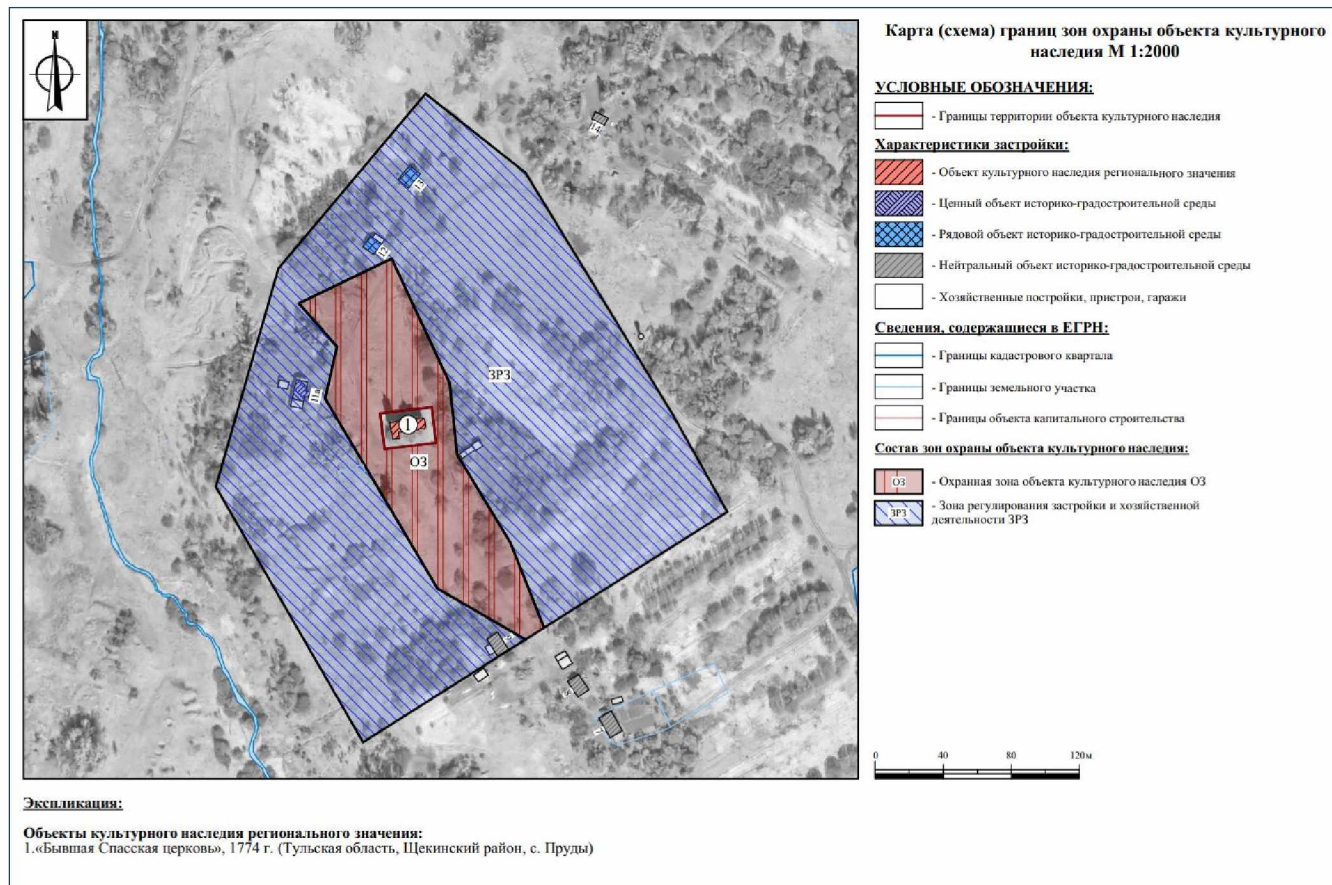
Предельные параметры разрешенного строительства, реконструкции объектов капитального строительства	
Предельное количество этажей или предельную высоту зданий, строений, сооружений	не более 7,0 м до конька скатной крыши или до максимально выступающей конструкции; при реконструкции объектов капитального строительства выше 7,0 м без увеличения существующих объемно-пространственных характеристик
Требования к архитектурно-градостроительному облику объектов капитального строительства:	
Требования к объемно-пространственным характеристикам	форма крыши скатная (двускатная), вальмовая, допускается применение мезонинов, слуховых окон, фронтонов; для хозяйственных строений допускается односкатная форма крыши;
Требования к архитектурно-стилистическим характеристикам	контекстуализм с элементами историзма
Требования к цветовым решениям	цветовые решения фасадов: неконтрастирующих, нейтральных либо аналогичных по отношению к объекту культурного наследия цветовых гамм
Требования к отделочным и (или) строительным материалам, определяющие архитектурный облик	применение в отделке традиционных материалов: красный кирпич, камень, металл, штукатурка фасадов под покраску, кирпич под покраску, лицевой глиняный кирпич с расшивкой швов, деревянная обшивка по деревянному срубу; натуральных или имитирующих натуральные материалы
Требования к размещению технического и инженерного оборудования на фасадах и крышах	запрет размещения технического и инженерного оборудования на фасадах и скатных кровлях объектов

	капитального строительства, формирующих территории общего пользования, за исключением систем обеспечения безопасности
Требования к подсветке фасадов	использование направленных светильников для акцентного освещения фасадов

В границах зоны регулирования застройки и хозяйственной деятельности объекта культурного наследия градостроительные регламенты земельных участков устанавливаются правилами землепользования и застройки муниципального образования с учетом настоящих требований.

Приложение
к Зонам охраны объекта культурного наследия
регионального значения «Бывшая Спасская церковь»,
1774 г., расположенного по адресу: Тульская область,
Щекинский район, с. Пруды, и требованиям к
градостроительным регламентам в границах территории
данных зон

**Карта (схема) границ зоны охраны объекта культурного наследия регионального значения «Бывшая Спасская церковь», 1774 г.,
расположенного по адресу: Тульская область, Щекинский район, с. Пруды**



6. Зоны охраны объекта культурного наследия регионального значения «Бывшая Никольская церковь», 1771 г., расположенного адресу: Тульская область, Щекинский район, с. Ровки, и требования к градостроительным регламентам в границах территории данных зон

Для объекта культурного наследия регионального значения «Бывшая Никольская церковь», 1771 г., расположенного адресу: Тульская область, Щекинский район, с. Ровки, устанавливаются зоны охраны в составе охранной зоны с индексом «ОЗ» (приложение к Зонам охраны объекта культурного наследия регионального значения «Бывшая Никольская церковь», 1771 г., расположенного адресу: Тульская область, Щекинский район, с. Ровки, и требованиям к градостроительным регламентам в границах территории данных зон).

Охранная зона объекта культурного наследия (индекс «ОЗ»)

**ГРАФИЧЕСКОЕ ОПИСАНИЕ
местоположения зоны охраны объекта культурного наследия
регионального значения**

**«Бывшая Никольская церковь», 1771 г., расположенного адресу:
Тульская область, Щекинский район, с. Ровки**

Раздел 1

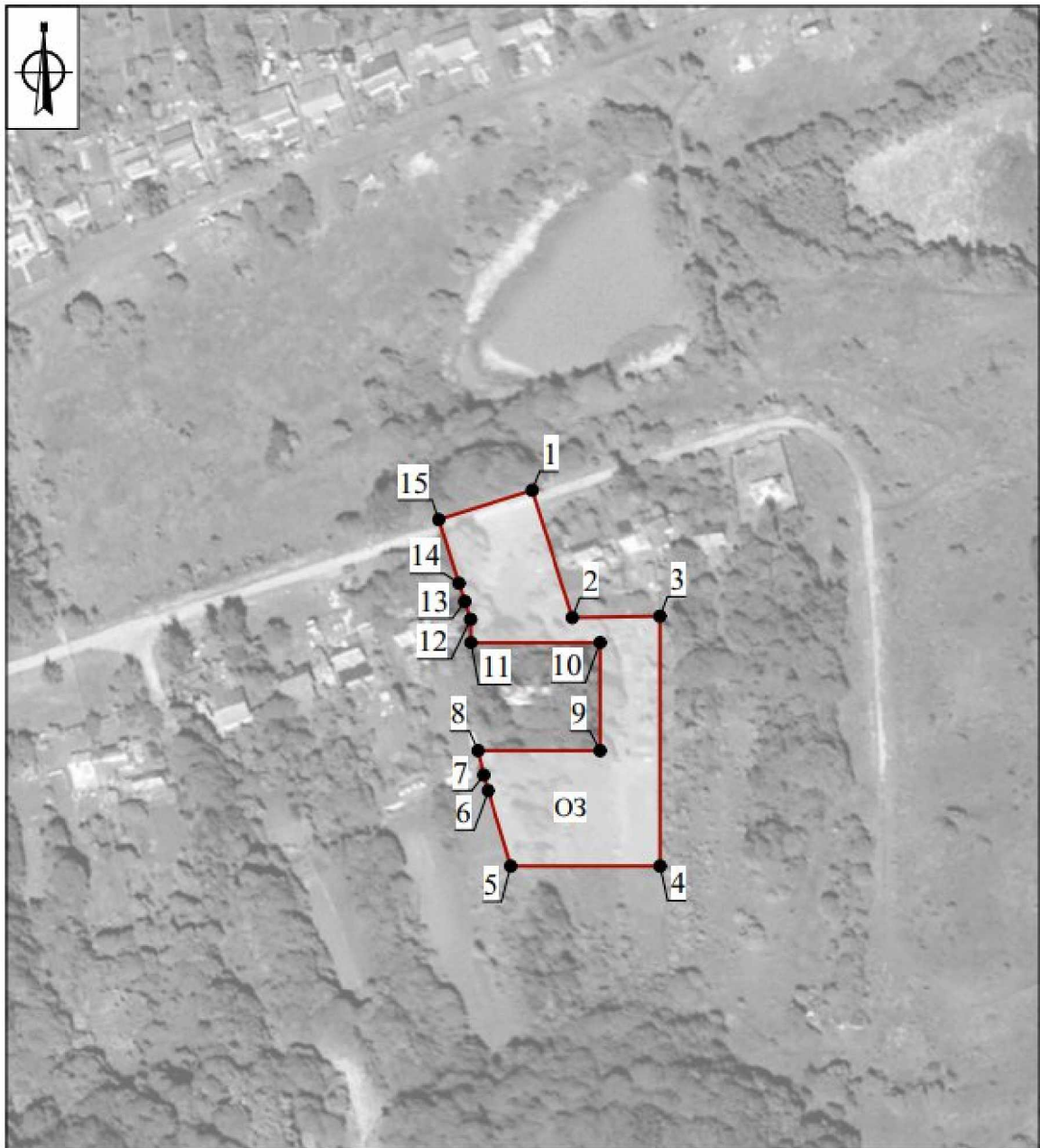
Сведения об объекте		
№ п/п	Характеристики объекта	Описание характеристик
1	2	3
1	Местоположение объекта	Тульская область, Щекинский район, с. Ровки
2	Площадь объекта +/- величина погрешности определения площади (Р+/- Дельта Р)	4 936,92 м ² ± 25 м ²
3	Иные характеристики объекта	-

Раздел 2

Сведения о местоположении границ объекта					
1. Система координат МСК-71					
2. Сведения о характерных точках границ объекта					
Обозначение характерных точек границ	Координаты, м		Метод определения координат характерной точки	Средняя квадратическая погрешность положения характерной точки (Mt), м	Описание обозначения точки на местности (при наличии)
	Геодезическая система координат				
	X	Y			
1	2	3	4	5	6



1	2	3	4	5	6
ОЗ					
1	700493,07	251583,03	Картометрический метод	0.10	-
2	700449,47	251596,84	Картометрический метод	0.10	-
3	700449,96	251626,84	Картометрический метод	0.10	-
4	700364,36	251626,87	Картометрический метод	0.10	-
5	700364,36	251575,72	Картометрический метод	0.10	-
6	700390,16	251567,95	Картометрический метод	0.10	-
7	700395,44	251566,36	Картометрический метод	0.10	-
8	700403,93	251564,42	Картометрический метод	0.10	-
9	700403,93	251606,30	Картометрический метод	0.10	-
10	700440,93	251606,30	Картометрический метод	0.10	-
11	700440,93	251562,00	Картометрический метод	0.10	-
12	700448,90	251561,87	Картометрический метод	0.10	-
13	700454,95	251559,93	Картометрический метод	0.10	-
14	700461,34	251557,93	Картометрический метод	0.10	-
15	700483,13	251551,03	Картометрический метод	0.10	-
1	700493,07	251583,03	Картометрический метод	0.10	-
3. Сведения о характерных точках части (частей) границы объекта					
Обозначение характерных точек границ	Координаты, м		Метод определения координат характерной точки	Средняя квадратическая погрешность положения характерной точки (Mt), м	Описание обозначения точки на местности (при наличии)
	X	Y			
1	2	3	4	5	6
-	-	-	-	-	-

Карта (схема) границ охранной зоны объекта культурного наследия (индекс «ОЗ»)



Масштаб 1:2000

Используемые условные знаки и обозначения:

- | | | | |
|---|--|---|--|
|  | - Границы охранной зоны объекта культурного наследия (индекс «ОЗ») |  | - Характерная точка границы охранной зоны объекта культурного наследия (индекс «ОЗ») |
|---|--|---|--|

Граница территории охранной зоны (индекс «ОЗ») проходит:

от точки 1 до точки 2 в юго-восточном направлении 45.7 м, от точки 2 до точки 3 в северо-восточном направлении 30.0 м, от точки 3 до точки 4 в южном направлении 85.6 м, от точки 4 до точки 5 в западном направлении 51.1 м, от точки 5 до точки 6 в северо-западном направлении 26.9 м, от точки 6 до точки 7 в северо-западном направлении 5.5 м, от точки 7 до точки 8 в северо-западном направлении 8.7 м, от точки 8 до точки 9 в восточном направлении 41.9 м, от точки 9 до точки 10 в северном направлении 37.0 м, от точки 10 до точки 11 в западном направлении 44.3 м, от точки 11 до точки 12 в северо-западном направлении 8.0 м, от точки 12 до точки 13 в северо-западном направлении 6.4 м, от точки 13 до точки 14 в северо-западном направлении 6.7 м, от точки 14 до точки 15 в северо-западном направлении 22.9 м, от точки 15 до точки 1 в северо-восточном направлении 33.5 м.

**Ограничения использования земельных участков и их частей
и требования к градостроительным регламентам
в границах охранной зоны (индекс «ОЗ»)**

В границах территории охранной зоны (индекс «ОЗ») запрещается:

1. Строительство, за исключением применения специальных мер, направленных на сохранение и (или) восстановление (регенерацию) историко-градостроительной и (или) природной среды объекта культурного наследия (восстановление, воссоздание, восполнение частично или полностью утраченных элементов и (или) характеристик историко-градостроительной и (или) природной среды); строительство линий электропередачи, линий связи (в том числе линейно-кабельных сооружений), трубопроводов наземным и надземным способами.

2. Строительство и реконструкция линейных объектов капитального строительства в параметрах, препятствующих сохранению и (или) восстановлению историко-градостроительной среды, за исключением случаев, если такая деятельность необходима для обеспечения функционирования объекта культурного наследия или для обеспечения жизнедеятельности населения.

3. Использование строительных технологий, оказывающих негативное воздействие на объект культурного наследия.

4. Размещение взрыво- и пожароопасных объектов, угрожающих сохранности объекта культурного наследия.

5. Размещение рекламных и информационных конструкций, некапитальных строений, сооружений и объектов, которые нарушают характеристики историко-градостроительной и (или) природной среды, за исключением:

1) установки мемориальных досок, вывесок, информационных табличек площадью информационного поля не более 0,6 квадратных метра;

2) размещения автостоянок, киосков, навесов на время проведения массовых мероприятий, а также для обеспечения современного использования объекта культурного наследия религиозного назначения.

6. Размещение базовых станций сотовой связи, башенных и антенно-мачтовых конструкций, включая телевизионные и радиоантенны, которые препятствуют визуальному восприятию объекта культурного наследия и сохранению и (или) восстановлению соотношения открытых и закрытых пространств, градостроительных (планировочных, типологических, масштабных) характеристик историко-градостроительной и (или) природной среды, за исключением возведения опор уличного освещения, проведения работ по ремонту и модернизации базовых станций сотовой связи, линий электропередач, башенных и антенно-мачтовых конструкций, включая телевизионные и радиоантенны, в пределах их объемно-пространственных параметров.

7. Проведение работ в области благоустройства, за исключением:

1) размещения малых архитектурных форм, мощения территории, установки отдельно стоящего осветительного оборудования в соответствии с характеристиками историко-градостроительной среды;

2) озеленения территории (деревья, кустарники, газоны, клумбы, цветники), не нарушающего условия визуального восприятия объекта культурного наследия;

3) применения при изготовлении элементов благоустройства и малых архитектурных форм традиционных материалов (камень, дерево, литой и кованный металл);

4) сохранения и организации проездов, проходов, временных парковок, необходимых для обеспечения функционирования объекта культурного наследия;

5) применения временных ограждений для производства земляных, хозяйственных, ремонтных и иных работ;

6) установки произведений монументально-декоративного искусства: скульптуры, памятных знаков, иных малых архитектурно-художественных форм, соответствующих архитектурно-планировочному решению территории высотой не более 5 м;

7) устройства ограждений – не сплошных, просматриваемых высотой не более 2,0 м, на каменном основании высотой не более 0,5 м.

8. Размещение отходов производства и потребления, устройство складов и захоронений ядохимикатов.

В границах охранной зоны объекта культурного наследия градостроительные регламенты земельных участков устанавливаются правилами землепользования и застройки муниципального образования с учетом настоящих требований.

**Зона регулирования застройки и хозяйственной деятельности
(индекс «ЗРЗ»)**

**ГРАФИЧЕСКОЕ ОПИСАНИЕ
местоположения зоны охраны объекта культурного наследия
регионального значения**

**«Бывшая Никольская церковь», 1771 г., расположенного адресу:
Тульская область, Щекинский район, с. Ровки**

Раздел 1

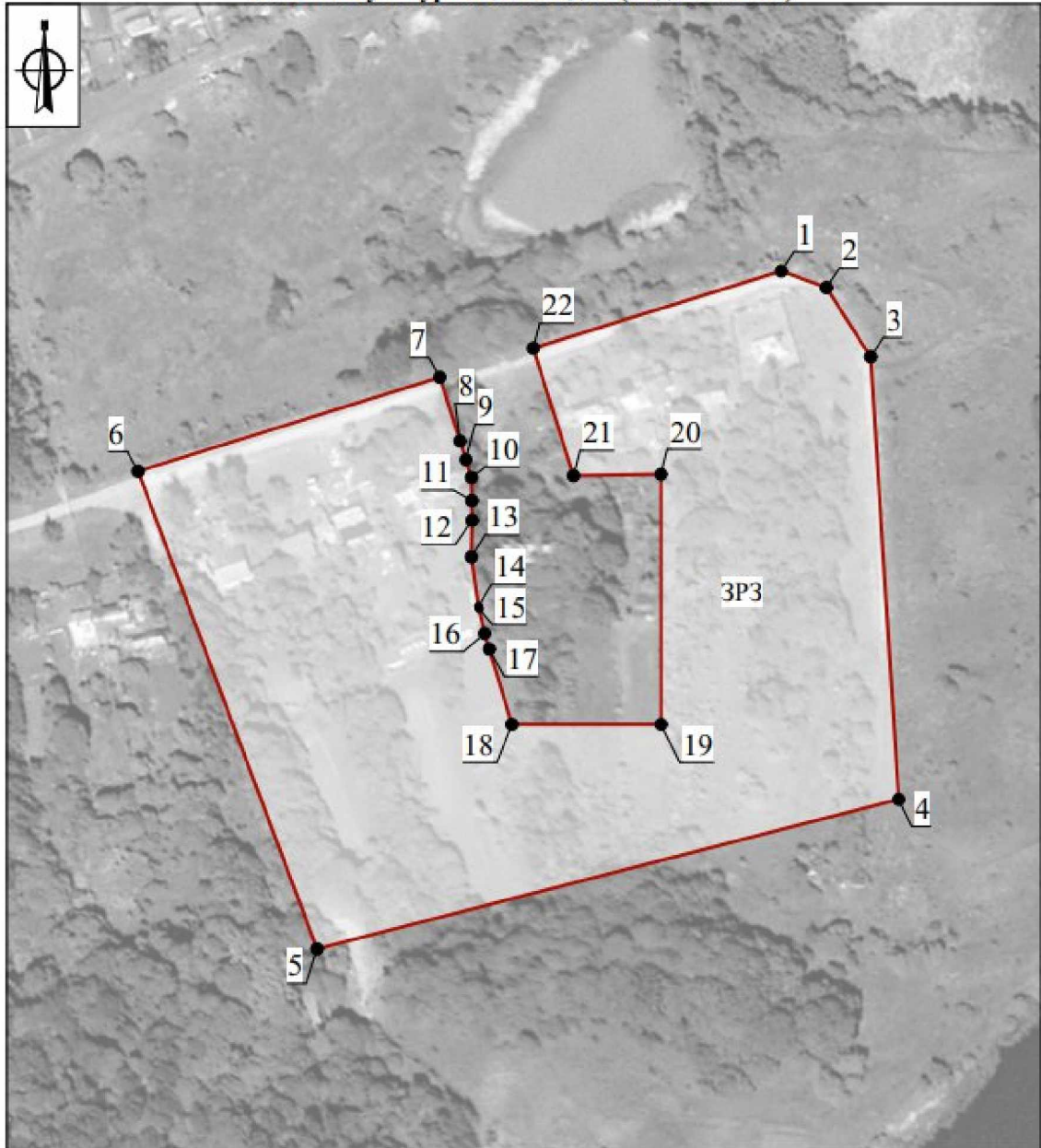
Сведения об объекте		
№ п/п	Характеристики объекта	Описание характеристик
1	2	3
1	Местоположение объекта	Тульская область, Щекинский район, с. Ровки
2	Площадь объекта +/- величина погрешности определения площади (Р +/- Дельта Р)	34 930,72 м ² ± 65 м ²
3	Иные характеристики объекта	-

Раздел 2

Сведения о местоположении границ объекта					
1. Система координат Местная система координат МСК-71.1					
2. Сведения о характерных точках границ объекта					
Обозначение характерных точек границ	Координаты, м		Метод определения координат характерной точки	Средняя квадратическая погрешность положения характерной точки (Mt), м	Описание обозначения точки на местности (при наличии)
	X	Y			
1	2	3	4	5	6
ЗРЗ					
1	700519,48	251668,04	Картометрический метод	0.10	-
2	700513,83	251683,50	Картометрический метод	0.10	-
3	700490,15	251698,69	Картометрический метод	0.10	-


1	2	3	4	5	6
4	700338,73	251708,32	Картометрический метод	0.10	-
5	700287,56	251508,92	Картометрический метод	0.10	-
6	700450,98	251447,56	Картометрический метод	0.10	-
7	700483,13	251551,03	Картометрический метод	0.10	-
8	700461,34	251557,93	Картометрический метод	0.10	-
9	700454,95	251559,93	Картометрический метод	0.10	-
10	700448,90	251561,87	Картометрический метод	0.10	-
11	700440,93	251562,00	Картометрический метод	0.10	-
12	700434,16	251562,11	Картометрический метод	0.10	-
13	700421,69	251561,85	Картометрический метод	0.10	-
14	700404,86	251564,21	Картометрический метод	0.10	-
15	700403,93	251564,42	Картометрический метод	0.10	-
16	700395,44	251566,36	Картометрический метод	0.10	-
17	700390,16	251567,95	Картометрический метод	0.10	-
18	700364,36	251575,72	Картометрический метод	0.10	-
19	700364,36	251626,87	Картометрический метод	0.10	-
20	700449,96	251626,84	Картометрический метод	0.10	-
21	700449,47	251596,84	Картометрический метод	0.10	-
22	700493,07	251583,03	Картометрический метод	0.10	-
1	700519,48	251668,04	Картометрический метод	0.10	-
3. Сведения о характерных точках части (частей) границы объекта					
Обозначение характерных точек границ	Координаты, м		Метод определения координат характерной точки	Средняя квадратическая погрешность положения характерной точки (Mt). м	Описание обозначения точки на местности (при наличии)
	X	Y			
-	-	-	-	-	-


Карта (схема) границ зоны регулирования застройки и хозяйственной деятельности
объекта культурного наследия (индекс «ЗРЗ»)



Масштаб 1:2000

Используемые условные знаки и обозначения:

 - Границы зоны регулирования застройки и хозяйственной деятельности объекта культурного наследия (индекс «ЗРЗ»)

 - Характерная точка границы зоны регулирования застройки и хозяйственной деятельности объекта культурного наследия (индекс «ЗРЗ»)

Граница территории зоны регулирования застройки и хозяйственной деятельности (индекс «ЗРЗ») проходит:

от точки 1 до точки 2 в юго-восточном направлении 16.5 м, от точки 2 до точки 3 в юго-восточном направлении 28.1 м, от точки 3 до точки 4 в юго-восточном направлении 151.7 м, от точки 4 до точки 5 в юго-западном направлении 205.9 м, от точки 5 до точки 6 в северо-западном направлении 174.6 м, от точки 6 до точки 7 в северо-восточном направлении 108.3 м, от точки 7 до точки 8 в юго-восточном направлении 22.9 м, от точки 8 до точки 9 в юго-восточном направлении 6.7 м, от точки 9 до точки 10 в юго-восточном направлении 6.4 м, от точки 10 до точки 11 в юго-восточном направлении 8.0 м, от точки 11 до точки 12 в юго-восточном направлении 6.8 м, от точки 12 до точки 13 в юго-западном направлении 12.5 м, от точки 13 до точки 14 в юго-восточном направлении 17.0 м, от точки 14 до точки 15 в юго-восточном направлении 1.0 м, от точки 15 до точки 16 в юго-восточном направлении 8.7 м, от точки 16 до точки 17 в юго-восточном направлении 5.5 м, от точки 17 до точки 18 в юго-восточном направлении 26.9 м, от точки 18 до точки 19 в восточном направлении 51.1 м, от точки 19 до точки 20 в северном направлении 85.6 м, от точки 20 до точки 21 в юго-западном направлении 30.0 м, от точки 21 до точки 22 в северо-западном направлении 45.7 м, от точки 22 до точки 1 в северо-восточном направлении 89.0 м.

**Ограничения использования земельных участков и их частей
и требования к градостроительным регламентам в границах
зоны регулирования застройки и хозяйственной деятельности
(индекс «ЗРЗ»)**

В границах территории зоны регулирования застройки и хозяйственной деятельности (индекс «ЗРЗ») запрещается:

1. Использование строительных технологий, оказывающих негативное воздействие на объект культурного наследия и историческую застройку.
2. Размещение взрыво- и пожароопасных объектов, угрожающих сохранности объекта культурного наследия, на размещение отходов производства и потребления, устройство складов и захоронений ядохимикатов.
3. Строительство объектов капитального строительства и реконструкция объектов капитального строительства в параметрах, нарушающих характеристики историко-градостроительной среды и препятствующих сохранению и (или) восстановлению историко-градостроительной среды.
4. Строительство линейных объектов инженерной инфраструктуры (наружные сети водоснабжения, водоотведения, теплоснабжения,

газоснабжения, электроснабжения, связи) надземным и наземным способом и на выходящих на красные линии улиц фасадах зданий.

5. Строительство и реконструкция линейных объектов капитального строительства в параметрах, препятствующих сохранению и (или) восстановлению историко-градостроительной среды, за исключением случаев, если такая деятельность необходима для обеспечения функционирования объекта культурного наследия или для обеспечения жизнедеятельности населения.

6. Размещение рекламных и информационных конструкций, некапитальных строений, сооружений и объектов, включая киоски, навесы, которые нарушают характеристики историко-градостроительной и (или) природной среды, за исключением:

1) объектов системы городской ориентирующей информации высотой не более 2,5 м;

2) размещения некапитальных строений на земельных участках, сформированных и предоставленных для индивидуального жилищного строительства, при этом высота таких объектов не должна превышать 5 метров, (высота объекта измеряется от нижней отметки уровня земли под площадью застройки до верхней отметки конька скатной крыши или до максимально выступающей конструкции), длина фасада не должна превышать 6 метров;

3) установки мемориальных досок, вывесок, информационных табличек площадью информационного поля не более 0,6 квадратных метра;

4) установки рекламных и информационных конструкций (туристической и социальной направленности), надписей и обозначений с соблюдением следующих параметров: не более 1,2 м от существующей отметки земли по высоте и 0,8 м по ширине;

5) установки вывесок, предусмотренных законодательством о защите прав потребителей, размерами не более 1,0 м по горизонтали и не более 0,5 м по вертикали, с размещением не выше отметки нижнего края окон второго этажа (у одноэтажной не выше нижней отметки карниза здания), в виде отдельных объемных букв и знаков; при консольном расположении вывески - максимальный отступ от плоскости фасада не более 0,1 м;

6) размещения автостоянок, киосков, навесов на время проведения массовых мероприятий, а также для обеспечения современного использования объекта культурного наследия;

7. Размещение базовых станций сотовой связи, башенных и антенно-мачтовых конструкций, включая телевизионные и радиоантенны, которые препятствуют визуальному восприятию объекта культурного наследия и

сохранению и (или) восстановлению соотношения открытых и закрытых пространств, градостроительных (планировочных, типологических, масштабных) характеристик историко-градостроительной и (или) природной среды, за исключением возведения опор уличного освещения, проведения работ по ремонту и модернизации базовых станций сотовой связи, линий электропередач, башенных и антенно-мачтовых конструкций, включая телевизионные и радиоантенны, в пределах их объемно-пространственных параметров.

8. Фрагментарная отделка фасадов, а также применение отделочных материалов и цветовых гамм, не свойственных исторической среде.

9. Размещение средств наружной информации и рекламы с использованием открытого способа свечения, а также в виде фоновых конструкций, световых коробов, за исключением конструкций в витринах.

В границах зоны регулирования застройки и хозяйственной деятельности (индекс «ЗРЗ») устанавливаются следующие требования к градостроительным регламентам:

Пределные параметры разрешенного строительства, реконструкции объектов капитального строительства	
Пределное количество этажей или предельную высоту зданий, строений, сооружений	не более 7,0 м до конька скатной крыши или до максимально выступающей конструкции; при реконструкции объектов капитального строительства выше 7,0 м без увеличения существующих объемно-пространственных характеристик
Требования к архитектурно-градостроительному облику объектов капитального строительства:	
Требования к объемно-пространственным характеристикам	форма крыши скатная (двускатная), вальмовая, допускается применение мезонинов, слуховых окон, фронтонов; для хозяйственных строений допускается односкатная форма крыши;
Требования к архитектурно-стилистическим характеристикам	контекстуализм с элементами историзма
Требования к цветовым решениям	цветовые решения фасадов: неконтрастирующих, нейтральных либо аналогичных по отношению к объекту культурного наследия цветовых гамм

Требования к отделочным и (или) строительным материалам, определяющие архитектурный облик	применение в отделке традиционных материалов: красный кирпич, камень, металл, штукатурка фасадов под покраску, кирпич под покраску, лицевой глиняный кирпич с расшивкой швов, деревянная обшивка по деревянному срубу; натуральных или имитирующих натуральные материалы
Требования к размещению технического и инженерного оборудования на фасадах и крышах	запрет размещения технического и инженерного оборудования на фасадах и скатных кровлях объектов капитального строительства, формирующих территории общего пользования, за исключением систем обеспечения безопасности
Требования к подсветке фасадов	использование направленных светильников для акцентного освещения фасадов

В границах зоны регулирования застройки и хозяйственной деятельности объекта культурного наследия градостроительные регламенты земельных участков устанавливаются правилами землепользования и застройки муниципального образования с учетом настоящих требований.

Зона охраняемого природного ландшафта (индекс «ЗОПЛ»)

ГРАФИЧЕСКОЕ ОПИСАНИЕ местоположения зоны охраны объекта культурного наследия регионального значения

**«Бывшая Никольская церковь», 1771 г., расположенного адресу:
Тульская область, Щекинский район, с. Ровки**

Раздел 1

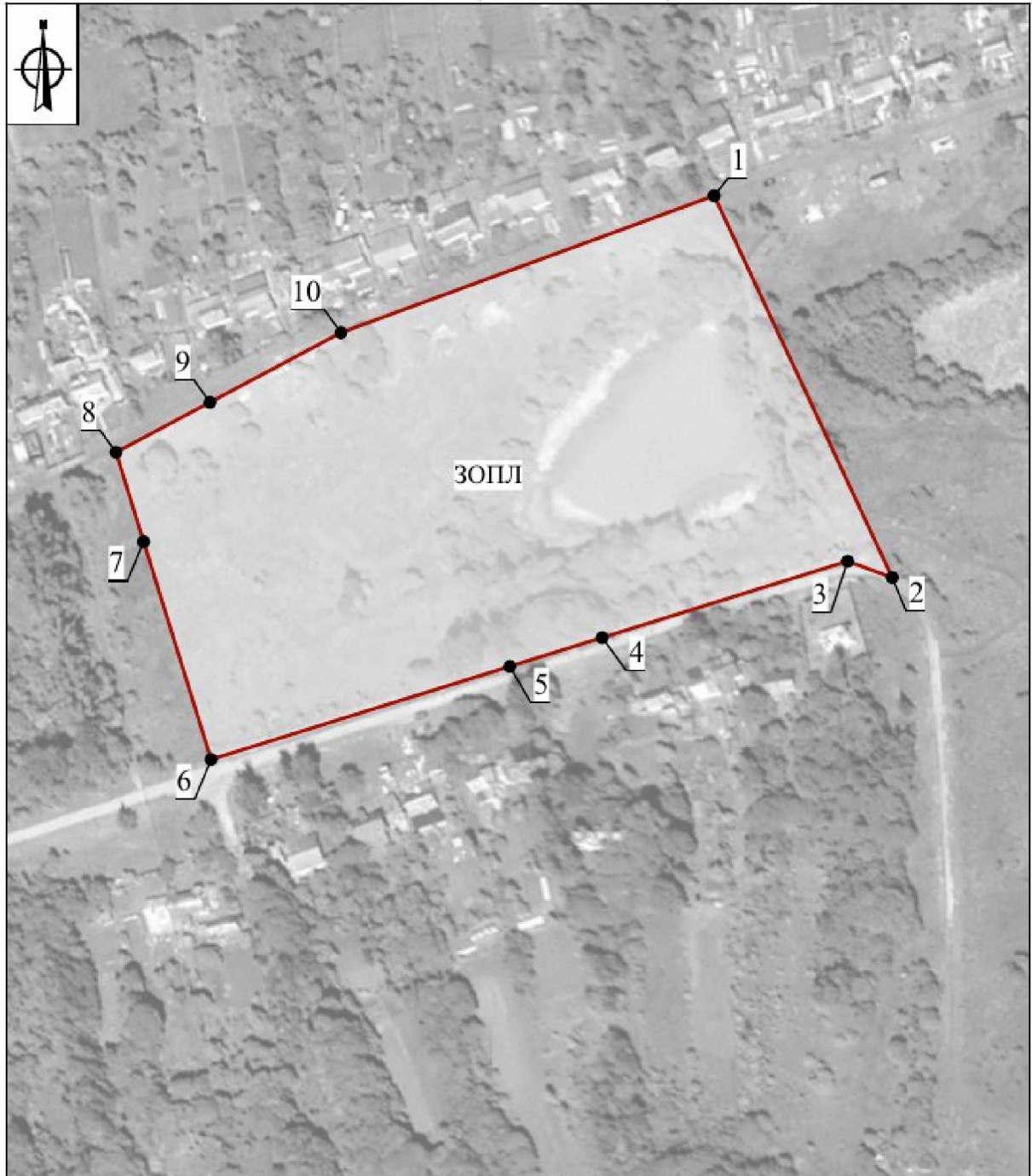
Сведения об объекте

№ п/п	Характеристики объекта	Описание характеристик
1	2	3
1	Местоположение объекта	Тульская область, Щекинский район, с. Ровки
2	Площадь объекта +/- величина погрешности определения (Р +/- Дельта Р) площади	29 625,24 м ² ± 60 м ²
3	Иные характеристики объекта	-

Раздел 2


Сведения о местоположении границ объекта					
1. Система координат Местная система координат МСК-71.1					
2. Сведения о характерных точках границ объекта					
Обозначение характерных точек границ	Координаты, м		Метод определения координат характерной точки	Средняя квадратическая погрешность положения характерной точки (Mt), м	Описание обозначения точки на местности (при наличии)
	X	Y			
1	2	3	4	5	6
ЗОПЛ					
1	700645,73	251621,81	Картометрический метод	0.10	-
2	700513,83	251683,50	Картометрический метод	0.10	-
3	700519,48	251668,04	Картометрический метод	0.10	-
4	700493,07	251583,03	Картометрический метод	0.10	-
5	700483,13	251551,03	Картометрический метод	0.10	-
6	700450,98	251447,56	Картометрический метод	0.10	-
7	700526,25	251424,17	Картометрический метод	0.10	-
8	700557,06	251414,60	Картометрический метод	0.10	-
9	700574,33	251447,17	Картометрический метод	0.10	-
10	700598,40	251492,54	Картометрический метод	0.10	-
1	700645,73	251621,81	Картометрический метод	0.10	-
3. Сведения о характерных точках части (частей) границы объекта					
Обозначение характерных точек границ	Координаты, м		Метод определения координат характерной точки	Средняя квадратическая погрешность положения характерной точки (Mt). м	Описание обозначения точки на местности (при наличии)
	X	Y			
1	2	3	4	5	6
-	-	-	-	-	-

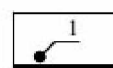
Карта (схема) границ зоны охраняемого природного ландшафта объекта культурного наследия (индекс «ЗОПЛ»)



Масштаб 1:2000

Используемые условные знаки и обозначения:

 - Границы зоны охраняемого природного ландшафта объекта культурного наследия (индекс «ЗОПЛ»)

 - Характерная точка границы зоны охраняемого природного ландшафта объекта культурного наследия (индекс «ЗОПЛ»)

Граница территории зоны охраняемого природного ландшафта (индекс «ЗОПЛ») проходит:

от точки 1 до точки 2 в юго-восточном направлении 145.6 м, от точки 2 до точки 3 в северо-западном направлении 16.5 м, от точки 3 до точки 4 в юго-западном направлении 89.0 м, от точки 4 до точки 5 в юго-западном направлении 33.5 м, от точки 5 до точки 6 в юго-западном направлении 108.3 м, от точки 6 до точки 7 в северо-западном направлении 78.8 м, от точки 7 до точки 8 в северо-западном направлении 32.3 м, от точки 8 до точки 9 в северо-восточном направлении 36.9 м, от точки 9 до точки 10 в северо-восточном направлении 51.4 м, от точки 10 до точки 1 в северо-восточном направлении 137.7 м.

Ограничения использования земельных участков и их частей и требования к градостроительным регламентам в границах зоны охраняемого природного ландшафта (индекс «ЗОПЛ»)

В границах территории зоны охраняемого природного ландшафта (индекс «ЗОПЛ») запрещается:

1. Осуществление хозяйственной деятельности, приводящей к нарушению характера и облика исторического и природного окружения объекта культурного наследия, вызывающей загрязнение почв, воздушного и водного бассейнов, нарушение сложившегося характера гидрологических условий.

2. Уничтожение ценных зеленых насаждений, за исключением случаев санитарных рубок.

3. Строительство и реконструкция линейных объектов капитального строительства в параметрах, препятствующих сохранению и (или) восстановлению историко-градостроительной среды, за исключением случаев, если такая деятельность необходима для обеспечения функционирования объекта культурного наследия или для обеспечения жизнедеятельности населения, а также за исключением случаев, если такое строительство относится к берегозащитным мероприятиям и мероприятиям по усилению склонов.

4. Размещение взрыво- и пожароопасных объектов, угрожающих сохранности объекта культурного наследия, на размещение отходов производства и потребления, устройство складов и захоронений ядохимикатов.

5. Размещение объектов, для которых требуется установление санитарно-защитной зоны и деятельность которых оказывает вредное воздействие на окружающую среду и охраняемый природный ландшафт.

6. Размещение базовых станций сотовой связи, башенных и антенно-мачтовых конструкций, включая телевизионные и радиоантенны, которые препятствуют визуальному восприятию объекта культурного наследия и сохранению и (или) восстановлению соотношения открытых и закрытых пространств, градостроительных (планировочных, типологических, масштабных) характеристик историко-градостроительной и (или) природной среды, за исключением возведения опор уличного освещения, проведения работ по ремонту и модернизации базовых станций сотовой связи, линий электропередач, башенных и антенно-мачтовых конструкций, включая телевизионные и радиоантенны, в пределах их объемно-пространственных параметров.

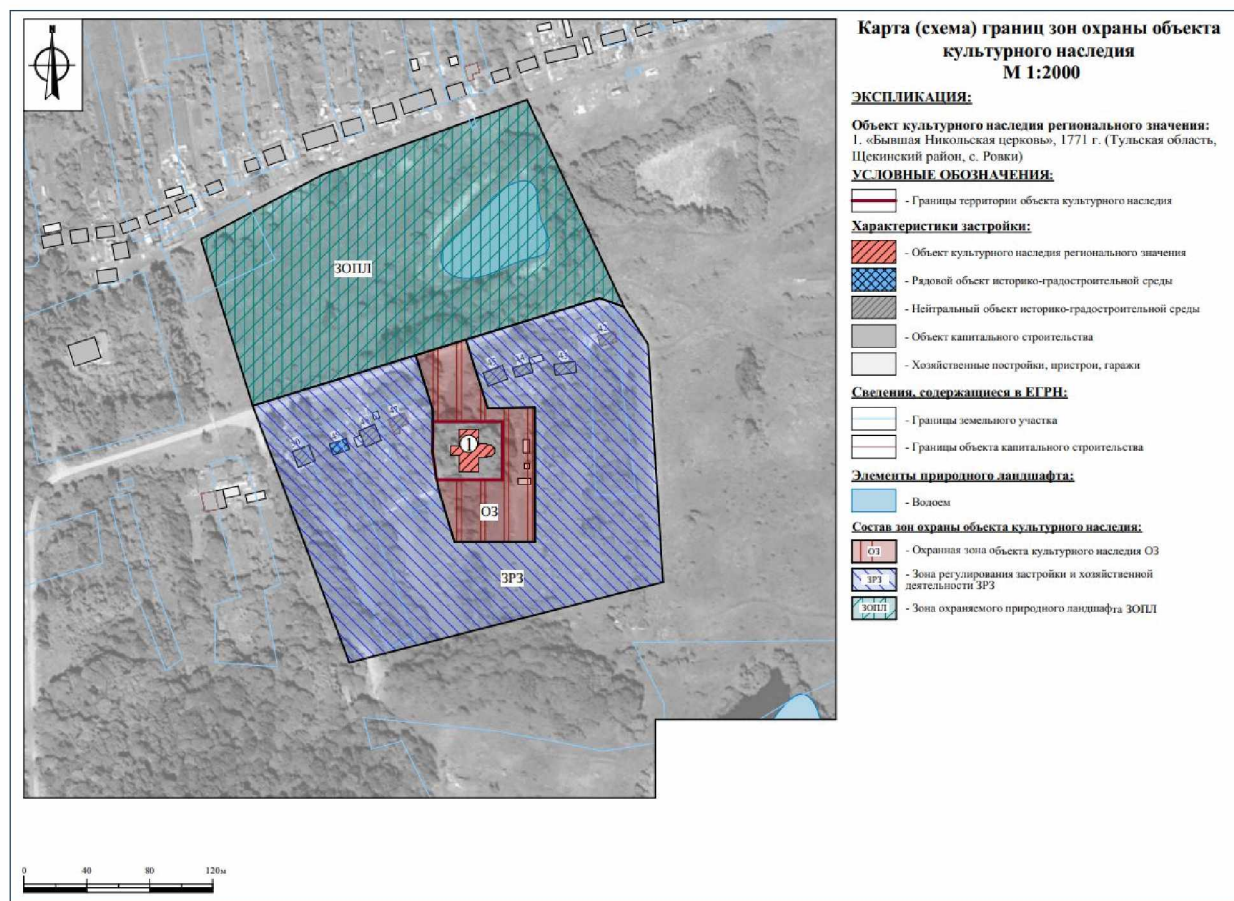
7. Использование строительных технологий, оказывающих негативное воздействие на природную среду.

8. Изменение рельефа, кроме мероприятий по береговой защите.

В границах зоны охраняемого природного ландшафта объекта культурного наследия градостроительные регламенты земельных участков устанавливаются правилами землепользования и застройки муниципального образования с учетом настоящих требований.

Приложение
к Зонам охраны объекта культурного наследия
регионального значения «Бывшая Никольская церковь»,
1771 г., расположенного адресу: Тульская область,
Щекинский район, с. Ровки, и требованиям
к градостроительным регламентам в границах
территории данных зон

**Карта (схема) границ зоны охраны объекта культурного наследия регионального значения «Бывшая Никольская церковь», 1771 г.,
расположенного адресу: Тульская область, Щекинский район, с. Ровки**



7. Зоны охраны объекта культурного наследия регионального значения «Бывшая Спасская церковь», 1787 г., расположенного по адресу: Тульская область, Щекинский район, с. Спасское, и требования к градостроительным регламентам в границах территории данных зон

Для объекта культурного наследия регионального значения «Бывшая Спасская церковь», 1787 г., расположенного по адресу: Тульская область, Щекинский район, с. Спасское, устанавливаются зоны охраны в составе охранной зоны с индексом «ОЗ» (приложение к Зонам охраны объекта культурного наследия регионального значения «Бывшая Спасская церковь», 1787 г., расположенного по адресу: Тульская область, Щекинский район, с. Спасское, и требованиям к градостроительным регламентам в границах территории данных зон).

Охранная зона объекта культурного наследия (индекс «ОЗ»)

**ГРАФИЧЕСКОЕ ОПИСАНИЕ
местоположения зоны охраны объекта культурного наследия
регионального значения**

**«Бывшая Спасская церковь», 1787 г., расположенного по адресу:
Тульская область, Щекинский район, с. Спасское**

Раздел 1

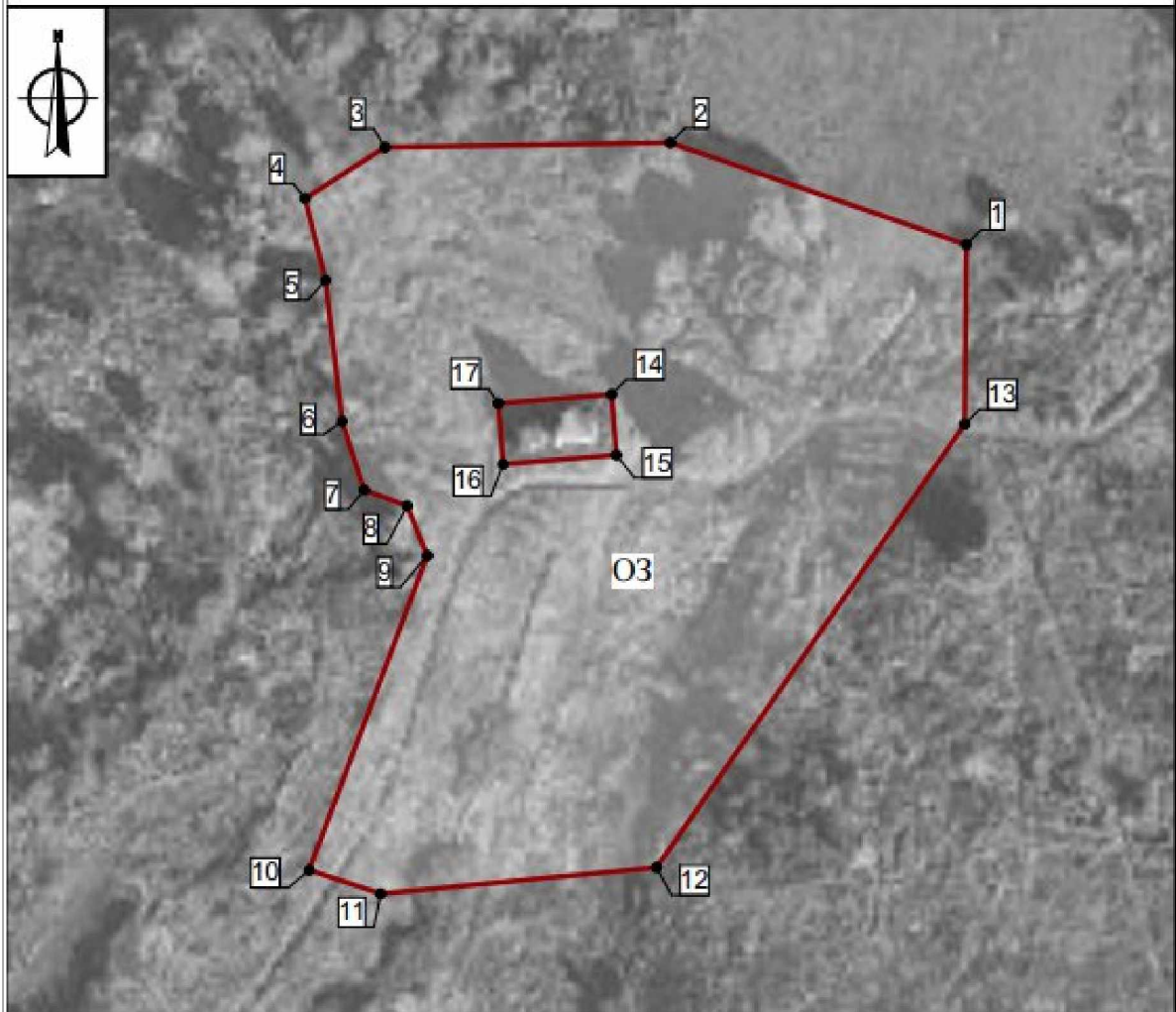
Сведения об объекте		
№ п/п	Характеристики объекта	Описание характеристик
1	2	3
1	Местоположение объекта	Тульская область, Щекинский район, с. Спасское
2	Площадь объекта +/- величина погрешности определения площади (Р+/- Дельта Р)	35 470,96 м ² ± 66 м ²
3	Иные характеристики объекта	-

Раздел 2

Сведения о местоположении границ объекта					
1. Система координат МСК-71					
2. Сведения о характерных точках границ объекта					
Обозначение характерных точек границ	Координаты, м		Метод определения координат характерной точки	Средняя квадратическая погрешность положения характерной точки (Mt), м	Описание обозначения точки на местности (при наличии)
	Геодезическая система координат				
	X	Y			
1	2	3	4	5	6

1	2	3	4	5	6
ОЗ (внешний контур)					
1	700141,64	268359,21	Картометрический метод	0.10	-
2	700173,83	268265,61	Картометрический метод	0.10	-
3	700172,38	268175,33	Картометрический метод	0.10	-
4	700156,23	268150,11	Картометрический метод	0.10	-
5	700130,38	268156,60	Картометрический метод	0.10	-
6	700085,77	268161,80	Картометрический метод	0.10	-
7	700064,07	268168,78	Картометрический метод	0.10	-
8	700059,04	268182,40	Картометрический метод	0.10	-
9	700043,31	268188,74	Картометрический метод	0.10	-
10	699943,91	268151,39	Картометрический метод	0.10	-
11	699936,38	268174,06	Картометрический метод	0.10	-
12	699944,73	268261,30	Картометрический метод	0.10	-
13	700084,83	268358,67	Картометрический метод	0.10	-
1	700141,64	268359,21	Картометрический метод	0.10	-
ОЗ (внутренний контур)					
14	700094,28	268247,03	Картометрический метод	0.10	-
15	700075,11	268248,56	Картометрический метод	0.10	-
16	700072,19	268212,75	Картометрический метод	0.10	-
17	700091,42	268211,21	Картометрический метод	0.10	-
14	700094,28	268247,03	Картометрический метод	0.10	-
3. Сведения о характерных точках части (частей) границы объекта					
Обозначение характерных точек границ	Координаты, м		Метод определения координат характерной точки	Средняя квадратическая погрешность положения характерной точки (Mt), м	Описание обозначения точки на местности (при наличии)
	X	Y			
1	2	3	4	5	6
-	-	-	-	-	-

Карта (схема) границ охранной зоны объекта культурного наследия (индекс «ОЗ»)



Масштаб 1:2000

Используемые условные знаки и обозначения:

- | | | | |
|--|---|--|---|
| | <p>- Границы охранной зоны объекта культурного наследия (индекс «ОЗ»)</p> | | <p>- Характерная точка границы охранной зоны объекта культурного наследия (индекс «ОЗ»)</p> |
|--|---|--|---|

Граница территории охранной зоны (индекс «ОЗ») проходит:

Внешний контур: точки 1 до точки 2 в северо-западном направлении 99.0 м, от точки 2 до точки 3 в юго-западном направлении 90.3 м, от точки 3 до точки 4 в юго-западном направлении 29.9 м, от точки 4 до точки 5 в юго-восточном направлении 26.7 м, от точки 5 до точки 6 в юго-восточном направлении 44.9 м, от точки 6 до точки 7 в юго-восточном направлении 22.8 м, от точки 7 до точки 8 в юго-восточном направлении 14.5 м, от точки 8 до точки 9 в юго-восточном направлении 17.0 м, от точки 9 до точки 10 в юго-западном направлении 106.2 м, от точки 10 до точки 11 в юго-восточном направлении 23.9 м, от точки 11 до точки 12 в северо-восточном направлении 87.6 м, от точки 12 до точки 13 в северо-восточном направлении 170.6 м, от точки 13 до точки 1 в северо-восточном направлении 56.8 м.

Внутренний контур: от точки 14 до точки 15 в юго-восточном направлении 19.2 м, от точки 15 до точки 16 в юго-западном направлении 35.9 м, от точки 16 до точки 17 в северо-западном направлении 19.3 м, от точки 17 до точки 14 в северо-восточном направлении 35.9 м.

**Ограничения использования земельных участков и их частей
и требования к градостроительным регламентам
в границах охранной зоны (индекс «ОЗ»)**

В границах территории охранной зоны (индекс «ОЗ») запрещается:

1. Строительство, за исключением применения специальных мер, направленных на сохранение и (или) восстановление (регенерацию) историко-градостроительной и (или) природной среды объекта культурного наследия (восстановление, воссоздание, восполнение частично или полностью утраченных элементов и (или) характеристик историко-градостроительной и (или) природной среды); строительство линий электропередачи, линий связи (в том числе линейно-кабельных сооружений), трубопроводов наземным и надземным способами.

2. Использование строительных технологий, оказывающих негативное воздействие на объект культурного наследия.

3. Размещение взрыво- и пожароопасных объектов, угрожающих сохранности объекта культурного наследия.

4. Строительство и реконструкция линейных объектов капитального строительства в параметрах, препятствующих сохранению и (или) восстановлению историко-градостроительной среды, за исключением случаев, если такая деятельность необходима для обеспечения функционирования объекта культурного наследия или для обеспечения жизнедеятельности населения.

5. Размещение рекламных и информационных конструкций, некапитальных строений, сооружений и объектов, которые нарушают характеристики историко-градостроительной и (или) природной среды, за исключением:

1) установки мемориальных досок, вывесок, информационных табличек площадью информационного поля не более 0,6 квадратных метра;

2) размещения автостоянок, киосков, навесов на время проведения массовых мероприятий, а также для обеспечения современного использования объектов культурного наследия религиозного назначения;

3) размещения остановок общественного транспорта каркасного типа с заполнением светопрозрачными материалами.

6. Размещение базовых станций сотовой связи, башенных и антенно-мачтовых конструкций, включая телевизионные и радиоантенны, которые препятствуют визуальному восприятию объекта культурного наследия и сохранению и (или) восстановлению соотношения открытых и закрытых пространств, градостроительных (планировочных, типологических, масштабных) характеристик историко-градостроительной и (или) природной среды, за исключением возведения опор уличного освещения, проведения работ по ремонту и модернизации базовых станций сотовой связи, линий электропередач, башенных и антенно-мачтовых конструкций, включая телевизионные и радиоантенны, в пределах их объемно-пространственных параметров.

7. Проведение работ в области благоустройства, за исключением:

1) размещения малых архитектурных форм, мощения территории, установки отдельно стоящего осветительного оборудования в соответствии с характеристиками историко-градостроительной среды;

2) устройства пандусов и других приспособлений, обеспечивающих передвижение маломобильных групп населения;

3) озеленения территории (деревья, кустарники, газоны, клумбы, цветники), не нарушающего условия визуального восприятия объекта культурного наследия;

4) применения при изготовлении элементов благоустройства и малых архитектурных форм традиционных материалов (камень, дерево, литой и кованный металл);

5) сохранения и организации проездов, проходов, временных парковок, необходимых для обеспечения функционирования объекта культурного наследия;

6) применения временных ограждений для производства земляных, хозяйственных, ремонтных и иных работ;

7) установки произведений монументально-декоративного искусства: скульптуры, памятных знаков, иных малых архитектурно-художественных форм, соответствующих архитектурно-планировочному решению территории высотой не более 5 м;

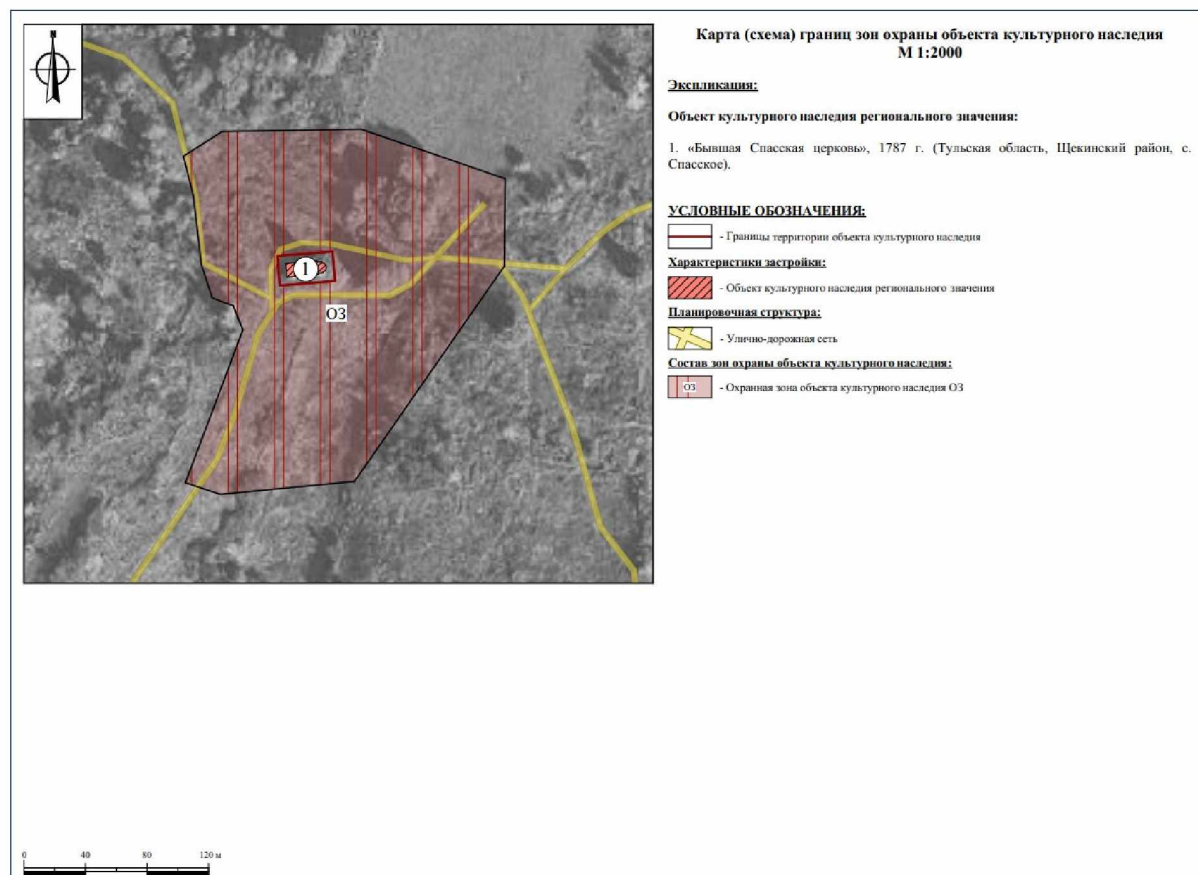
8) устройства ограждений – не сплошных, просматриваемых высотой не более 2,0 м, на каменном основании высотой не более 0,5 м.

8. Размещение отходов производства и потребления, устройство складов и захоронений ядохимикатов.

В границах охранной зоны объекта культурного наследия градостроительные регламенты земельных участков устанавливаются правилами землепользования и застройки муниципального образования с учетом настоящих требований.

Приложение
к Зонам охраны объекта культурного наследия
регионального значения «Бывшая Спасская церковь»,
1787 г., расположенного по адресу: Тульская область,
Щекинский район, с. Спасское, и требованиям к
градостроительным регламентам в границах территории
данных зон

**Карта (схема) границ зоны охраны объекта культурного наследия регионального значения «Бывшая Спасская церковь», 1787 г.,
расположенного по адресу: Тульская область, Щекинский район, с. Спасское**



**8. Зоны охраны объекта культурного наследия регионального значения
«Бывшая Параскевинская церковь», 1790 г., расположенного по адресу:
Тульская область, Щекинский район, д. Большая Тросна, д. 40а лит. А,
А1, А2, а, и требования к градостроительным регламентам
в границах территории данных зон**

Для объекта культурного наследия регионального значения «Бывшая Параскевинская церковь», 1790 г., расположенного по адресу: Тульская область, Щекинский район, д. Большая Тросна, д. 40а лит. А, А1, А2, а, устанавливаются зоны охраны в составе охранной зоны с индексом «ОЗ» и зоны регулирования застройки и хозяйственной деятельности с индексом «ЗРЗ» (приложение к Зонам охраны объекта культурного наследия регионального значения «Бывшая Параскевинская церковь», 1790 г., расположенного по адресу: Тульская область, Щекинский район, д. Большая Тросна, д. 40а лит. А, А1, А2, а, и требованиям к градостроительным регламентам в границах территории данных зон).

Охранная зона объекта культурного наследия (индекс «ОЗ»)

**ГРАФИЧЕСКОЕ ОПИСАНИЕ
местоположения зоны охраны объекта культурного наследия
регионального значения**

**«Бывшая Параскевинская церковь», 1790 г., расположенного по адресу:
Тульская область, Щекинский район,
д. Большая Тросна, д. 40а лит. А, А1, А2, а**

Раздел 1

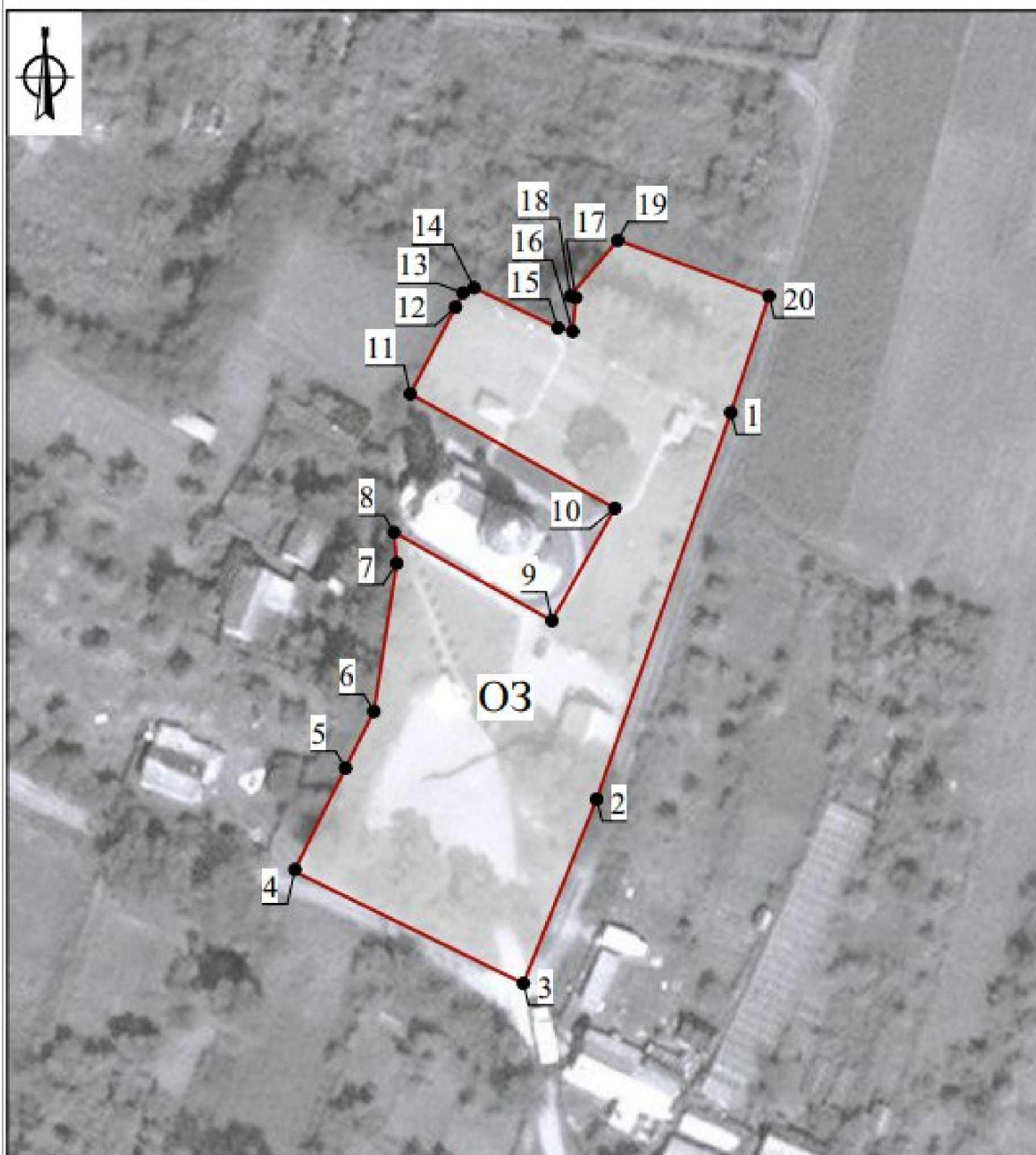
Сведения об объекте		
№ п/п	Характеристики объекта	Описание характеристик
1	2	3
1	Местоположение объекта	Тульская область, Щекинский район, д. Большая Тросна, д. 40а лит. А, А1, А2, а
2	Площадь объекта +/- величина погрешности определения площади (Р+/- Дельта Р)	4 594,46 м ² ± 24 м ²
3	Иные характеристики объекта	-

Раздел 2

Сведения о местоположении границ объекта					
1. Система координат МСК-71					
2. Сведения о характерных точках границ объекта					
Обозначение характерных точек границ	Координаты, м Геодезическая система координат		Метод определения координат характерной точки	Средняя квадратическая погрешность положения характерной точки (Mt), м	Описание обозначения точки на местности (при наличии)
	X	Y			
1	2	3	4	5	6



1	2	3	4	5	6
ОЗ					
1	724060,01	253168,59	Картометрический метод	0.10	-
2	723993,97	253145,68	Картометрический метод	0.10	-
3	723962,52	253133,18	Картометрический метод	0.10	-
4	723981,67	253094,03	Картометрический метод	0.10	-
5	723999,28	253102,81	Картометрический метод	0.10	-
6	724008,98	253107,65	Картометрический метод	0.10	-
7	724034,25	253111,57	Картометрический метод	0.10	-
8	724039,56	253111,08	Картометрический метод	0.10	-
9	724024,46	253138,06	Картометрический метод	0.10	-
10	724043,66	253148,81	Картометрический метод	0.10	-
11	724063,20	253113,88	Картометрический метод	0.10	-
12	724078,02	253121,60	Картометрический метод	0.10	-
13	724080,45	253122,87	Картометрический метод	0.10	-
14	724081,29	253124,76	Картометрический метод	0.10	-
15	724074,47	253139,05	Картометрический метод	0.10	-
16	724073,87	253141,59	Картометрический метод	0.10	-
17	724079,62	253142,14	Картометрический метод	0.10	-
18	724079,93	253141,19	Картометрический метод	0.10	-
19	724089,64	253149,48	Картометрический метод	0.10	-
20	724079,93	253175,10	Картометрический метод	0.10	-
1	724060,01	253168,59	Картометрический метод	0.10	-
3. Сведения о характерных точках части (частей) границы объекта					
Обозначение характерных точек границ	Координаты, м		Метод определения координат характерной точки	Средняя квадратическая погрешность положения характерной точки (Mt), м	Описание обозначения точки на местности (при наличии)
	X	Y			
1	2	3	4	5	6
-	-	-	-	-	-

Карта (схема) границ охранной зоны объекта культурного наследия (индекс «ОЗ»)



Масштаб 1:1000

Используемые условные знаки и обозначения:

- | | | | |
|---|--|---|--|
|  | - Границы охранной зоны объекта культурного наследия (индекс «ОЗ») |  | - Характерная точка границы охранной зоны объекта культурного наследия (индекс «ОЗ») |
|---|--|---|--|

Граница территории охранной зоны (индекс «ОЗ») проходит:
от точки 1 до точки 2 в юго-западном направлении 69.9 м, от точки 2 до точки 3 в юго-западном направлении 33.8 м, от точки 3 до точки 4 в северо-

западном направлении 43.6 м, от точки 4 до точки 5 в северо-восточном направлении 19.7 м, от точки 5 до точки 6 в северо-восточном направлении 10.8 м, от точки 6 до точки 7 в северо-восточном направлении 25.6 м, от точки 7 до точки 8 в северо-западном направлении 5.3 м, от точки 8 до точки 9 в юго-восточном направлении 30.9 м, от точки 9 до точки 10 в северо-восточном направлении 22.0 м, от точки 10 до точки 11 в северо-западном направлении 40.0 м, от точки 11 до точки 12 в северо-восточном направлении 16.7 м, от точки 12 до точки 13 в северо-восточном направлении 2.7 м, от точки 13 до точки 14 в северо-восточном направлении 2.1 м, от точки 14 до точки 15 в юго-восточном направлении 15.8 м, от точки 15 до точки 16 в юго-восточном направлении 2.6 м, от точки 16 до точки 17 в северо-восточном направлении 5.8 м, от точки 17 до точки 18 в северо-западном направлении 1.0 м, от точки 18 до точки 19 в северо-восточном направлении 12.8 м, от точки 19 до точки 20 в юго-восточном направлении 27.4 м, от точки 20 до точки 1 в юго-западном направлении 21.0 м.

**Ограничения использования земельных участков и их частей
и требования к градостроительным регламентам
в границах охранной зоны (индекс «ОЗ»)**

В границах территории охранной зоны (индекс «ОЗ») запрещается:

1. Строительство, за исключением применения специальных мер, направленных на сохранение и (или) восстановление (регенерацию) историко-градостроительной и (или) природной среды объекта культурного наследия (восстановление, воссоздание, восполнение частично или полностью утраченных элементов и (или) характеристик историко-градостроительной и (или) природной среды); строительство линий электропередачи, линий связи (в том числе линейно-кабельных сооружений), трубопроводов наземным и надземным способами.
2. Использование строительных технологий, оказывающих негативное воздействие на объект культурного наследия.
3. Размещение взрыво- и пожароопасных объектов, угрожающих сохранности объекта культурного наследия.
4. Строительство и реконструкция линейных объектов капитального строительства в параметрах, препятствующих сохранению и (или) восстановлению историко-градостроительной среды, за исключением случаев, если такая деятельность необходима для обеспечения функционирования объекта культурного наследия или для обеспечения жизнедеятельности населения.

5. Размещение рекламных и информационных конструкций, некапитальных строений, сооружений и объектов, которые нарушают характеристики историко-градостроительной и (или) природной среды, за исключением:

1) установки мемориальных досок, вывесок, информационных табличек площадью информационного поля не более 0,6 квадратных метра;

2) установки вывесок, предусмотренных законодательством о защите прав потребителей, размерами не более 1,0 м по горизонтали и не более 0,5 м по вертикали, с размещением не выше отметки нижнего края окон второго этажа (у одноэтажных не выше нижней отметки карниза здания), в виде отдельных объемных букв и знаков; при консольном расположении вывески - максимальный отступ от плоскости фасада не более 0,1 м;

3) размещения автостоянок, киосков, навесов на время проведения массовых мероприятий, а также для обеспечения современного использования объектов культурного наследия религиозного назначения;

4) размещения остановок общественного транспорта каркасного типа с заполнением светопрозрачными материалами.

6. Применение для наружной отделки фасадов объектов капитального строительства строительных материалов, архитектурных и цветовых решений, нарушающих характеристики историко-градостроительной и (или) природной среды, включая:

1) фрагментарную отделку фасадов;

2) облицовочные материалы с зеркальной и глянцевой поверхностью, обладающие светоотражающим свойством;

3) применение отдельных материалов и цветовых гамм, не свойственных исторической среде.

7. Размещение базовых станций сотовой связи, башенных и антенно-мачтовых конструкций, включая телевизионные и радиоантенны, которые препятствуют визуальному восприятию объекта культурного наследия и сохранению и (или) восстановлению соотношения открытых и закрытых пространств, градостроительных (планировочных, типологических, масштабных) характеристик историко-градостроительной и (или) природной среды, за исключением возведения опор уличного освещения, проведения работ по ремонту и модернизации базовых станций сотовой связи, линий электропередач, башенных и антенно-мачтовых конструкций, включая телевизионные и радиоантенны, в пределах их объемно-пространственных параметров.

8. Проведение работ в области благоустройства, за исключением:

1) размещения малых архитектурных форм (скамеек, урн и др.), мощения территории, установки отдельно стоящего осветительного оборудования в соответствии с характеристиками историко-градостроительной среды;

2) устройства пандусов и других приспособлений, обеспечивающих передвижение маломобильных групп населения;

3) озеленения территории (деревья, кустарники, газоны, клумбы, цветники), не нарушающее условия визуального восприятия объектов культурного наследия;

4) применения при изготовлении элементов благоустройства и малых архитектурных форм традиционных материалов (камень, дерево, литой и кованный металл);

5) сохранения и организации проездов, проходов, временных парковок, необходимых для обеспечения функционирования объектов культурного наследия;

6) применения временных ограждений для производства земляных, хозяйственных, ремонтных и иных работ;

7) установки произведений монументально-декоративного искусства: скульптуры, памятных знаков, иных малых архитектурно-художественных форм, соответствующих архитектурно-планировочному решению территории высотой не более 5 м;

8) устройства ограждений – не сплошных, просматриваемых высотой не более 2,0 м, на каменном основании высотой не более 0,5 м.

9. Размещение отходов производства и потребления, устройство складов и захоронений ядохимикатов.

В границах охранный зоны (индекс «ОЗ») устанавливаются следующие требования к градостроительным регламентам:

Предельные параметры разрешенного строительства, реконструкции объектов капитального строительства	
предельное количество этажей или предельная высота зданий, строений, сооружений	при реконструкции объектов капитального строительства - без увеличения существующих объемно-пространственных характеристик
Требования к архитектурно-градостроительному облику объектов капитального строительства:	
требования к объемно-пространственным характеристикам	форма крыши двускатная, вальмовая, допускается односкатная форма крыш для хозяйственных построек

требования к архитектурно-стилистическим характеристикам	сохранение существующего архитектурного облика, применение в архитектурных решениях приемов стилизации под историческую застройку
требования к цветовым решениям	цветовые решения фасадов: неконтрастирующих, нейтральных либо аналогичных по отношению к объекту культурного наследия цветовых гамм
требования к отделочным и (или) строительным материалам, определяющие архитектурный облик	применение в отделке традиционных материалов: красный кирпич, камень, металл, штукатурка фасадов под покраску, кирпич под покраску, лицевой глиняный кирпич с расшивкой швов, деревянная обшивка по деревянному срубу; натуральных или имитирующих натуральные материалы
требования к размещению технического и инженерного оборудования на фасадах и кровлях	запрет на размещение технического и инженерного оборудования на фасадах и кровлях объектов капитального строительства, формирующих территории общего пользования, за исключением систем обеспечения безопасности
требования к подсветке фасадов	использование направленных светильников для акцентного освещения фасадов

В границах охранной зоны объекта культурного наследия градостроительные регламенты земельных участков устанавливаются правилами землепользования и застройки муниципального образования с учетом настоящих требований.

**Зона регулирования застройки и хозяйственной деятельности
(индекс «ЗРЗ»)**

**ГРАФИЧЕСКОЕ ОПИСАНИЕ
местоположения зоны охраны объекта культурного наследия
регионального значения**

**«Бывшая Параскевинская церковь», 1790 г., расположенного по адресу:
Тульская область, Щекинский район, д. Большая Тросна,
д. 40а лит. А, А1, А2, а**

Раздел 1

Сведения об объекте		
№ п/п	Характеристики объекта	Описание характеристик
1	2	3
1	Местоположение объекта	Тульская область, Щекинский район, д. Большая Тросна, д. 40а лит. А, А1, А2, а
2	Площадь объекта +/- величина погрешности определения (Р +/- Дельта Р)	29 763,78 м ² ± 60 м ²
3	Иные характеристики объекта	-

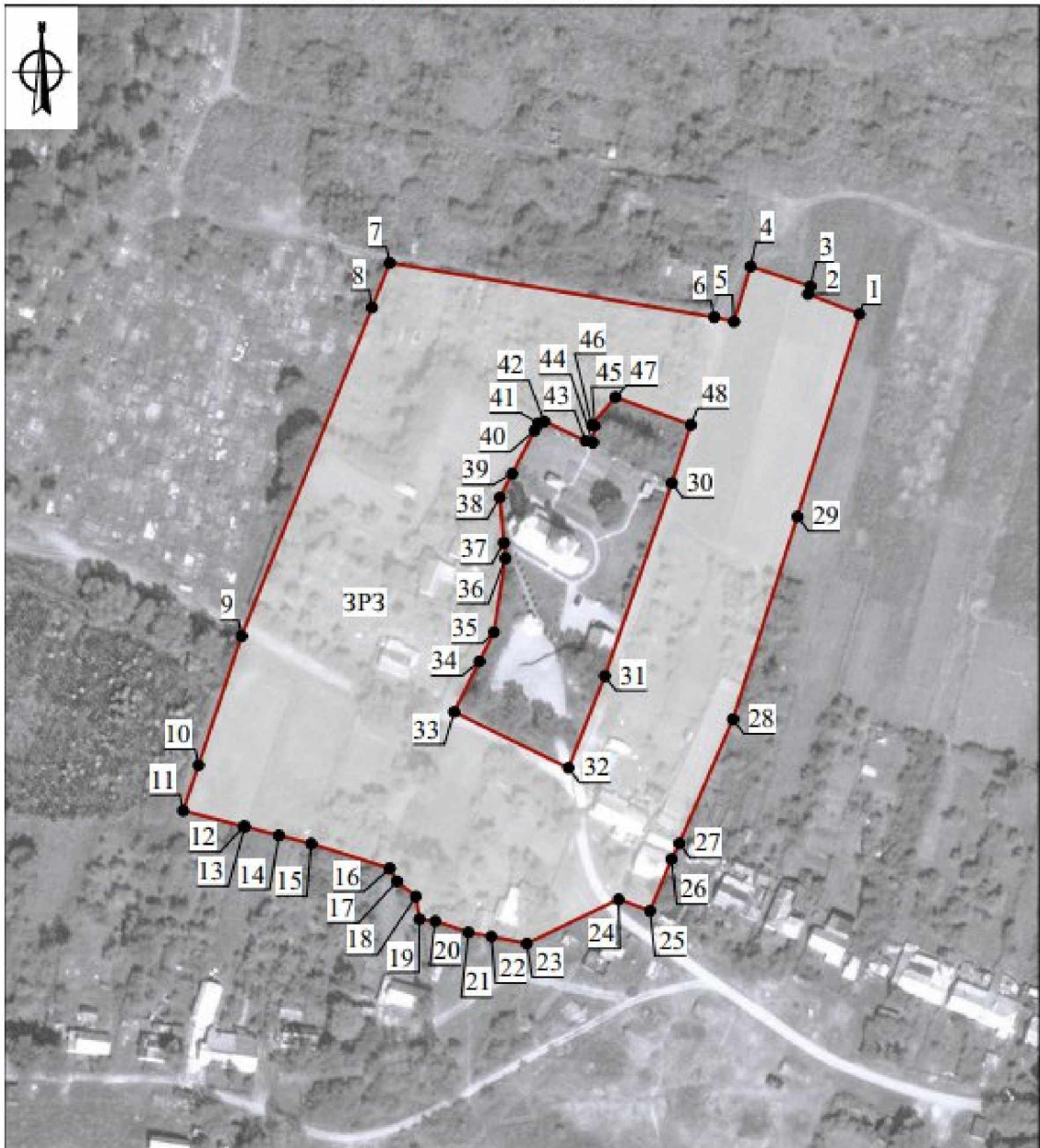
Раздел 2

Сведения о местоположении границ объекта					
1. Система координат Местная система координат МСК-71.1					
2. Сведения о характерных точках границ объекта					
Обозначение характерных точек границ	Координаты, м		Метод определения координат характерной точки	Средняя квадратическая погрешность положения характерной точки (Mt), м	Описание обозначения точки на местности (при наличии)
	X	Y			
1	2	3	4	5	6
ЗРЗ (внешний контур)					
1	724117,87	253232,92	Картометрический метод	0.10	-
2	724124,62	253215,23	Картометрический метод	0.10	-
3	724127,32	253216,12	Картометрический метод	0.10	-
4	724134,11	253195,57	Картометрический метод	0.10	-
5	724115,23	253189,89	Картометрический метод	0.10	-
6	724116,76	253183,14	Картометрический метод	0.10	-
7	724135,34	253071,96	Картометрический метод	0.10	-
8	724120,05	253065,88	Картометрический метод	0.10	-
9	724007,65	253021,20	Картометрический метод	0.10	-
10	723963,49	253006,45	Картометрический метод	0.10	-
11	723947,89	253001,20	Картометрический метод	0.10	-
12	723942,55	253021,93	Картометрический метод	0.10	-

1	2	3	4	5	6
13	723942,45	253022,33	Картометрический метод	0.10	-
14	723939,45	253033,99	Картометрический метод	0.10	-
15	723936,60	253045,07	Картометрический метод	0.10	-
16	723928,19	253071,94	Картометрический метод	0.10	-
17	723923,73	253074,45	Картометрический метод	0.10	-
18	723918,56	253080,93	Картометрический метод	0.10	-
19	723910,78	253082,13	Картометрический метод	0.10	-
20	723910,14	253087,54	Картометрический метод	0.10	-
21	723906,30	253098,91	Картометрический метод	0.10	-
22	723904,86	253106,74	Картометрический метод	0.10	-
23	723902,45	253118,93	Картометрический метод	0.10	-
24	723917,57	253150,36	Картометрический метод	0.10	-
25	723913,63	253161,17	Картометрический метод	0.10	-
26	723931,33	253168,50	Картометрический метод	0.10	-
27	723936,68	253171,15	Картометрический метод	0.10	-
28	723979,18	253189,52	Картометрический метод	0.10	-
29	724048,53	253211,62	Картометрический метод	0.10	-
1	724117,87	253232,92	Картометрический метод	0.10	-
ЗРЗ (внутренний контур)					
30	724060,01	253168,59	Картометрический метод	0.10	-
31	723993,97	253145,68	Картометрический метод	0.10	-
32	723962,52	253133,18	Картометрический метод	0.10	-
33	723981,67	253094,03	Картометрический метод	0.10	-
34	723999,28	253102,81	Картометрический метод	0.10	-
35	724008,98	253107,65	Картометрический метод	0.10	-
36	724034,25	253111,57	Картометрический метод	0.10	-



1	2	3	4	5	6
37	724039,56	253111,08	Картометрический метод	0.10	-
38	724055,07	253109,64	Картометрический метод	0.10	-
39	724063,20	253113,88	Картометрический метод	0.10	-
40	724078,02	253121,60	Картометрический метод	0.10	-
41	724080,45	253122,87	Картометрический метод	0.10	-
42	724081,29	253124,76	Картометрический метод	0.10	-
43	724074,47	253139,05	Картометрический метод	0.10	-
44	724073,87	253141,59	Картометрический метод	0.10	-
45	724079,62	253142,14	Картометрический метод	0.10	-
46	724079,93	253141,19	Картометрический метод	0.10	-
47	724089,41	253149,30	Картометрический метод	0.10	-
48	724079,93	253175,11	Картометрический метод	0.10	-
30	724060,01	253168,59	Картометрический метод	0.10	-
3. Сведения о характерных точках части (частей) границы объекта					
Обозначение характерных точек границ	Координаты, м		Метод определения координат характерной точки	Средняя квадратическая погрешность положения характерной точки (Mt). м	Описание обозначения точки на местности (при наличии)
	X	Y			
-	-	-	-	-	-

**Карта (схема) границ зоны регулирования застройки и хозяйственной деятельности
объекта культурного наследия (индекс «ЗРЗ»)**



Масштаб 1:2000

Используемые условные знаки и обозначения:

 - Границы зоны регулирования застройки и хозяйственной деятельности объекта культурного наследия (индекс «ЗРЗ»)	 - Характерная точка границы зоны регулирования застройки и хозяйственной деятельности объекта культурного наследия (индекс «ЗРЗ»)
---	---

Граница территории зоны регулирования застройки и хозяйственной деятельности (индекс «ЗРЗ») проходит:

Внешний контур: точки 1 до точки 2 в северо-западном направлении 18.9 м, от точки 2 до точки 3 в северо-восточном направлении 2.8 м, от точки 3 до точки 4 в северо-западном направлении 21.6 м, от точки 4 до точки 5 в юго-западном направлении 19.7 м, от точки 5 до точки 6 в северо-западном направлении 6.9 м, от точки 6 до точки 7 в северо-западном направлении 112.7 м, от точки 7 до точки 8 в юго-западном направлении 16.5 м, от точки 8 до точки 9 в юго-западном направлении 121.0 м, от точки 9 до точки 10 в юго-западном направлении 46.6 м, от точки 10 до точки 11 в юго-западном направлении 16.5 м, от точки 11 до точки 12 в юго-восточном направлении 21.4 м, от точки 12 до точки 13 в юго-восточном направлении 0.4 м, от точки 13 до точки 14 в юго-восточном направлении 12.0 м, от точки 14 до точки 15 в юго-восточном направлении 11.4 м, от точки 15 до точки 16 в юго-восточном направлении 28.2 м, от точки 16 до точки 17 в юго-восточном направлении 5.1 м, от точки 17 до точки 18 в юго-восточном направлении 8.3 м, от точки 18 до точки 19 в юго-восточном направлении 7.9 м, от точки 19 до точки 20 в юго-восточном направлении 5.4 м, от точки 20 до точки 21 в юго-восточном направлении 12.0 м, от точки 21 до точки 22 в юго-восточном направлении 8.0 м, от точки 22 до точки 23 в юго-восточном направлении 12.4 м, от точки 23 до точки 24 в северо-восточном направлении 34.9 м, от точки 24 до точки 25 в юго-восточном направлении 11.5 м, от точки 25 до точки 26 в северо-восточном направлении 19.2 м, от точки 26 до точки 27 в северо-восточном направлении 6.0 м, от точки 27 до точки 28 в северо-восточном направлении 46.3 м, от точки 28 до точки 29 в северо-восточном направлении 72.8 м, от точки 29 до точки 1 в северо-восточном направлении 72.5 м.

Внутренний контур: от точки 30 до точки 31 в юго-западном направлении 69.9 м, от точки 31 до точки 32 в юго-западном направлении 33.8 м, от точки 32 до точки 33 в северо-западном направлении 43.6 м, от точки 33 до точки 34 в северо-восточном направлении 19.7 м, от точки 34 до точки 35 в северо-восточном направлении 10.8 м, от точки 35 до точки 36 в северо-восточном направлении 25.6 м, от точки 36 до точки 37 в северо-западном направлении 5.3 м, от точки 37 до точки 38 в северо-западном направлении 15.6 м, от точки 38 до точки 39 в северо-восточном направлении 9.2 м, от точки 39 до точки 40 в северо-восточном направлении 16.7 м, от точки 40 до точки 41 в северо-восточном направлении 2.7 м, от точки 41 до точки 42 в северо-восточном направлении 2.1 м, от точки 42 до точки 43 в юго-восточном направлении 15.8 м, от точки 43 до точки 44 в юго-восточном направлении 2.6 м, от точки 44 до точки 45 в северо-восточном направлении 5.8 м, от точки 45 до точки 46 в северо-западном направлении 1.0 м, от точки 46 до точки 47 в

северо-восточном направлении 12.5 м, от точки 47 до точки 48 в юго-восточном направлении 27.5 м, от точки 48 до точки 30 в юго-западном направлении 21.0 м.

**Ограничения использования земельных участков и их частей
и требования к градостроительным регламентам в границах
зоны регулирования застройки и хозяйственной деятельности
(индекс «ЗРЗ»)**

В границах территории зоны регулирования застройки и хозяйственной деятельности (индекс «ЗРЗ») запрещается:

1. Использование строительных технологий, оказывающих негативное воздействие на объект культурного наследия и историческую застройку.

2. Размещение взрыво- и пожароопасных объектов, угрожающих сохранности объекта культурного наследия, на размещение отходов производства и потребления, устройство складов и захоронений ядохимикатов.

3. Строительство объектов капитального строительства и реконструкция объектов капитального строительства в параметрах, нарушающих характеристики историко-градостроительной среды и препятствующих сохранению и (или) восстановлению историко-градостроительной среды.

4. Строительство линейных объектов инженерной инфраструктуры (наружные сети водоснабжения, водоотведения, теплоснабжения, газоснабжения, электроснабжения, связи) надземным и наземным способом и на выходящих на красные линии улиц фасадах зданий.

5. Строительство и реконструкция линейных объектов капитального строительства в параметрах, препятствующих сохранению и (или) восстановлению историко-градостроительной среды, за исключением случаев, если такая деятельность необходима для обеспечения функционирования объекта культурного наследия или для обеспечения жизнедеятельности населения.

6. Размещение рекламных и информационных конструкций, некапитальных строений, сооружений и объектов, включая киоски, навесы, которые нарушают характеристики историко-градостроительной и (или) природной среды, за исключением:

1) объектов системы городской ориентирующей информации высотой не более 2,5 м;

2) размещения некапитальных строений на земельных участках, сформированных и предоставленных для индивидуального жилищного строительства, при этом высота таких объектов не должна превышать 5

метров, (высота объекта измеряется от нижней отметки уровня земли под площадью застройки до верхней отметки конька скатной крыши или до максимально выступающей конструкции), длина фасада не должна превышать 6 метров;

3) установки мемориальных досок, вывесок, информационных табличек площадью информационного поля не более 0,6 квадратных метра;

4) установки рекламных и информационных конструкций (туристической и социальной направленности), надписей и обозначений с соблюдением следующих параметров: не более 1,2 м от существующей отметки земли по высоте и 0,8 м по ширине;

5) установки вывесок, предусмотренных законодательством о защите прав потребителей, размерами не более 1,0 м по горизонтали и не более 0,5 м по вертикали, с размещением не выше отметки нижнего края окон второго этажа (у одноэтажной не выше нижней отметки карниза здания), в виде отдельных объемных букв и знаков; при консольном расположении вывески - максимальный отступ от плоскости фасада не более 0,1 м;

6) размещения автостоянок, киосков, навесов на время проведения массовых мероприятий, а также для обеспечения современного использования объектов культурного наследия.

7. Размещение базовых станций сотовой связи, башенных и антенно-мачтовых конструкций, включая телевизионные и радиоантенны, которые препятствуют визуальному восприятию объекта культурного наследия и сохранению и (или) восстановлению соотношения открытых и закрытых пространств, градостроительных (планировочных, типологических, масштабных) характеристик историко-градостроительной и (или) природной среды, за исключением возведения опор уличного освещения, проведения работ по ремонту и модернизации базовых станций сотовой связи, линий электропередач, башенных и антенно-мачтовых конструкций, включая телевизионные и радиоантенны, в пределах их объемно-пространственных параметров.

8. Фрагментарная отделка фасадов, а также применение отделочных материалов и цветовых гамм, не свойственных исторической среде.

9. Размещение средств наружной информации и рекламы с использованием открытого способа свечения, а также в виде фоновых конструкций, световых коробов, за исключением конструкций в витринах.

В границах зоны регулирования застройки и хозяйственной деятельности (индекс «ЗРЗ») устанавливаются следующие требования к градостроительным регламентам:

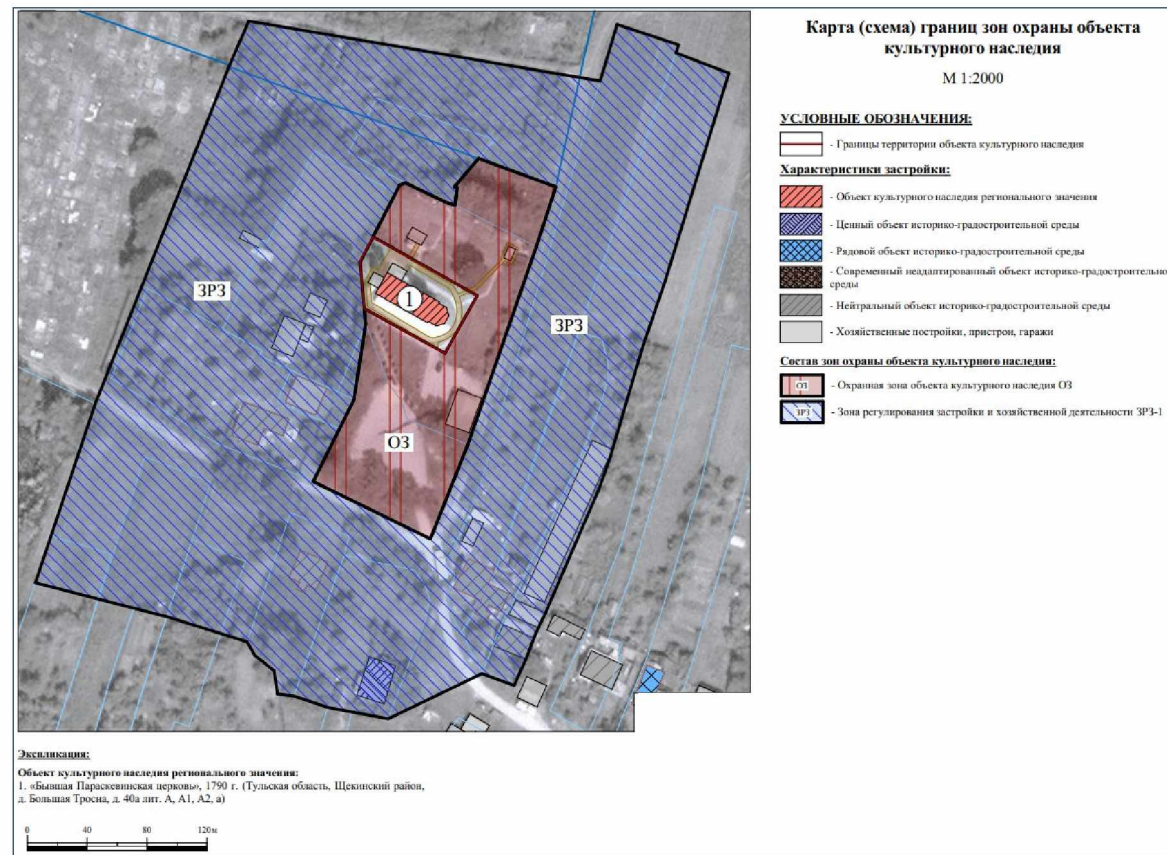
Предельные параметры разрешенного строительства, реконструкции объектов капитального строительства	
Предельное количество этажей или предельную высоту зданий, строений, сооружений	не более 9,0 м до конька скатной крыши или до максимально выступающей конструкции; при

	реконструкции объектов капитального строительства выше 9,0 м без увеличения существующих объемно-пространственных характеристик
Требования к архитектурно-градостроительному облику объектов капитального строительства:	
Требования к объемно-пространственным характеристикам	форма крыши скатная (двускатная), вальмовая, допускается применение мезонинов, слуховых окон, фронтонов; для хозяйственных строений допускается односкатная форма крыши;
Требования к архитектурно-стилистическим характеристикам	контекстуализм с элементами историзма
Требования к цветовым решениям	цветовые решения фасадов: неконтрастирующих, нейтральных либо аналогичных по отношению к объекту культурного наследия цветовых гамм
Требования к отделочным и (или) строительным материалам, определяющие архитектурный облик	применение в отделке традиционных материалов: красный кирпич, камень, металл, штукатурка фасадов под покраску, кирпич под покраску, лицевой глиняный кирпич с расшивкой швов, деревянная обшивка по деревянному срубу; натуральных или имитирующих натуральные материалы
Требования к размещению технического и инженерного оборудования на фасадах и крышах	запрет размещения технического и инженерного оборудования на фасадах и скатных кровлях объектов капитального строительства, формирующих территории общего пользования, за исключением систем обеспечения безопасности
Требования к подсветке фасадов	использование направленных светильников для акцентного освещения фасадов

В границах зоны регулирования застройки и хозяйственной деятельности объекта культурного наследия градостроительные регламенты земельных участков устанавливаются правилами землепользования и застройки муниципального образования с учетом настоящих требований.

Приложение
к Зонам охраны объекта культурного наследия регионального значения «Бывшая Параскевинская церковь», 1790 г.,
расположенного по адресу: Тульская область, Щекинский район, д. Большая Тросна, д. 40а лит. А, А1, А2, а, и
требованиям к градостроительным регламентам в границах
территории данных зон

**Карта (схема) границ зоны охраны объекта культурного наследия регионального значения «Бывшая Параскевинская церковь», 1790 г.,
расположенного по адресу: Тульская область, Щекинский район, д. Большая Тросна, д. 40а лит. А, А1, А2, а**



**9. Зоны охраны объекта культурного наследия регионального значения
«Бывшая Михайлоархангельская церковь», 1808-1816 гг.,
расположенного по адресу: Тульская область, Щекинский район,
с. Архангельское, и требования к градостроительным регламентам
в границах территории данных зон**

Для объекта культурного наследия регионального значения «Бывшая Михайлоархангельская церковь», 1808-1816 гг., расположенного по адресу: Тульская область, Щекинский район, с. Архангельское, устанавливаются зоны охраны в составе охранной зоны с индексом «ОЗ» (приложение к Зонам охраны объекта культурного наследия регионального значения «Бывшая Михайлоархангельская церковь», 1808-1816 гг., расположенного по адресу: Тульская область, Щекинский район, с. Архангельское, и требованиям к градостроительным регламентам в границах территории данных зон).

Охранная зона объекта культурного наследия (индекс «ОЗ»)

**ГРАФИЧЕСКОЕ ОПИСАНИЕ
местоположения зоны охраны объекта культурного наследия
регионального значения**

**«Бывшая Михайлоархангельская церковь», 1808-1816 гг.,
расположенного по адресу: Тульская область, Щекинский район,
с. Архангельское**

Раздел 1

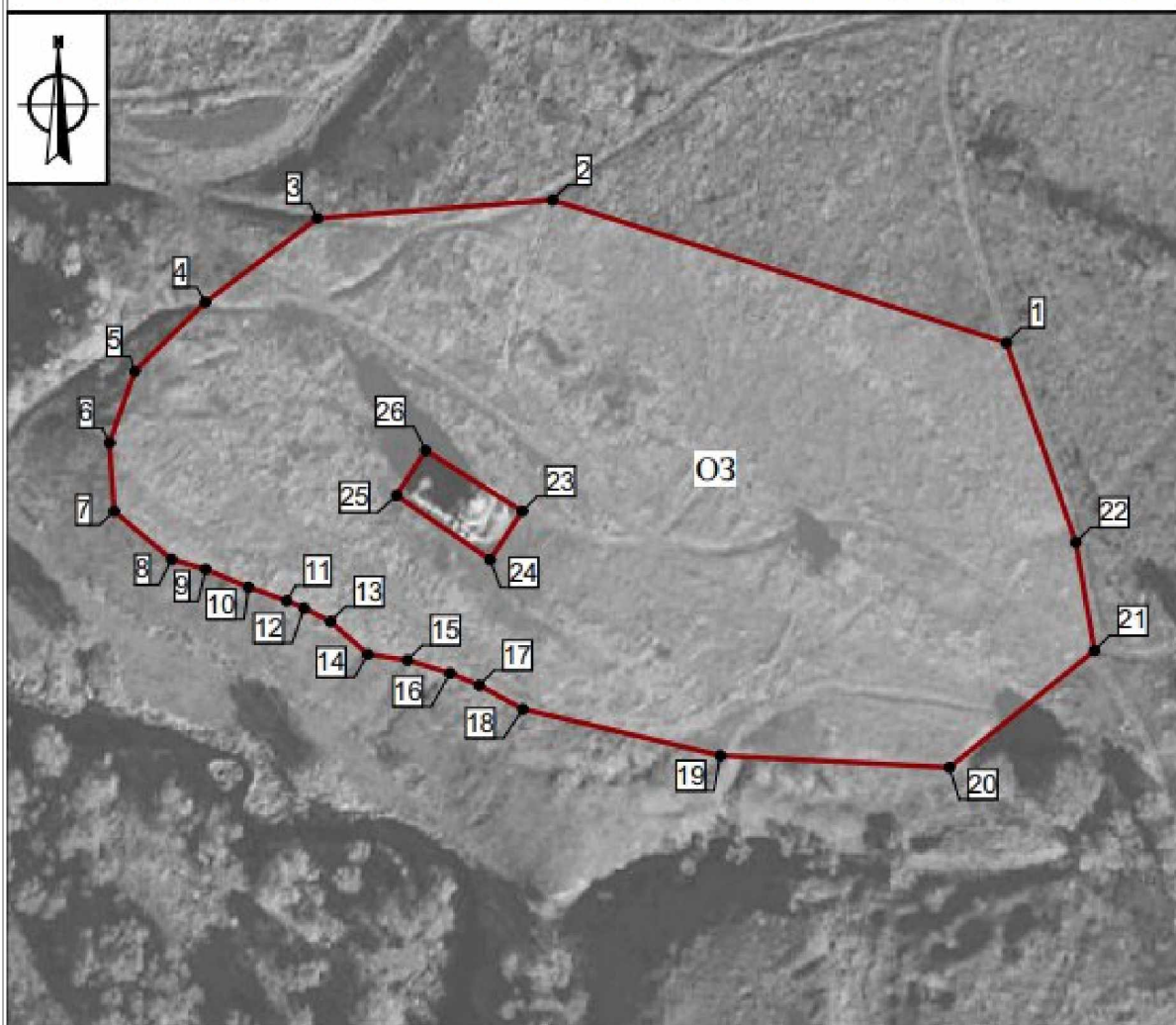
Сведения об объекте		
№ п/п	Характеристики объекта	Описание характеристик
1	2	3
1	Местоположение объекта	Тульская область, Щекинский район, с. Архангельское
2	Площадь объекта +/- величина погрешности определения площади (Р+/- Дельта Р)	38 458,14 м ² ± 69 м ²
3	Иные характеристики объекта	-

Раздел 2

Сведения о местоположении границ объекта					
1. Система координат МСК-71					
2. Сведения о характерных точках границ объекта					
Обозначение характерных точек границ	Координаты, м		Метод определения координат характерной точки	Средняя квадратическая погрешность положения характерной точки (Mt), м	Описание обозначения точки на местности (при наличии)
	Геодезическая система координат				
	Х	У			
1	2	3	4	5	6



1	2	3	4	5	6
ОЗ (внешний контур)					
1	706103,95	227747,17	Картометрический метод	0.10	-
2	706148,54	227605,05	Картометрический метод	0.10	-
3	706142,83	227531,48	Картометрический метод	0.10	-
4	706116,61	227496,31	Картометрический метод	0.10	-
5	706095,05	227474,29	Картометрический метод	0.10	-
6	706072,64	227466,31	Картометрический метод	0.10	-
7	706051,27	227467,79	Картометрический метод	0.10	-
8	706036,21	227485,77	Картометрический метод	0.10	-
9	706033,13	227496,42	Картометрический метод	0.10	-
10	706027,55	227509,92	Картометрический метод	0.10	-
11	706023,35	227521,77	Картометрический метод	0.10	-
12	706021,04	227527,25	Картометрический метод	0.10	-
13	706016,82	227535,55	Картометрический метод	0.10	-
14	706006,56	227547,20	Картометрический метод	0.10	-
15	706004,72	227559,62	Картометрический метод	0.10	-
16	706000,65	227573,01	Картометрический метод	0.10	-
17	705996,87	227582,10	Картометрический метод	0.10	-
18	705989,48	227595,83	Картометрический метод	0.10	-
19	705974,94	227657,60	Картометрический метод	0.10	-
20	705971,21	227729,31	Картометрический метод	0.10	-
21	706007,71	227774,76	Картометрический метод	0.10	-
22	706041,52	227768,92	Картометрический метод	0.10	-
1	706103,95	227747,17	Картометрический метод	0.10	-
ОЗ (внутренний контур)					
23	706051,32	227595,60	Картометрический метод	0.10	-
24	706036,09	227585,49	Картометрический метод	0.10	-
25	706056,27	227556,18	Картометрический метод	0.10	-
26	706070,29	227565,35	Картометрический метод	0.10	-
23	706051,32	227595,60	Картометрический метод	0.10	-
3. Сведения о характерных точках части (частей) границы объекта					
Обозначение характерных точек границ	Координаты, м		Метод определения координат характерной точки	Средняя квадратическая погрешность положения характерной точки (Mt), м	Описание обозначения точки на местности (при наличии)
	X	Y			
1	2	3	4	5	6
-	-	-	-	-	-

Карта (схема) границ охранной зоны объекта культурного наследия (индекс «ОЗ»)



Масштаб 1:2000

Используемые условные знаки и обозначения:

- | | | | |
|---|--|---|--|
|  | - Границы охранной зоны объекта культурного наследия (индекс «ОЗ») |  | - Характерная точка границы охранной зоны объекта культурного наследия (индекс «ОЗ») |
|---|--|---|--|

Граница территории охранной зоны (индекс «ОЗ») проходит:

Внешний контур: от точки 1 до точки 2 в северо-западном направлении 149.0 м, от точки 2 до точки 3 в юго-западном направлении 73.8 м, от точки 3 до точки 4 в юго-западном направлении 43.9 м, от точки 4 до точки 5 в юго-

западном направлении 30.8 м, от точки 5 до точки 6 в юго-западном направлении 23.8 м, от точки 6 до точки 7 в юго-восточном направлении 21.4 м, от точки 7 до точки 8 в юго-восточном направлении 23.5 м, от точки 8 до точки 9 в юго-восточном направлении 11.1 м, от точки 9 до точки 10 в юго-восточном направлении 14.6 м, от точки 10 до точки 11 в юго-восточном направлении 12.6 м, от точки 11 до точки 12 в юго-восточном направлении 5.9 м, от точки 12 до точки 13 в юго-восточном направлении 9.3 м, от точки 13 до точки 14 в юго-восточном направлении 15.5 м, от точки 14 до точки 15 в юго-восточном направлении 12.6 м, от точки 15 до точки 16 в юго-восточном направлении 14.0 м, от точки 16 до точки 17 в юго-восточном направлении 9.8 м, от точки 17 до точки 18 в юго-восточном направлении 15.6 м, от точки 18 до точки 19 в юго-восточном направлении 63.5 м, от точки 19 до точки 20 в юго-восточном направлении 71.8 м, от точки 20 до точки 21 в северо-восточном направлении 58.3 м, от точки 21 до точки 22 в северо-западном направлении 34.3 м, от точки 22 до точки 1 в северо-западном направлении 66.1 м.

Внутренний контур: от точки 23 до точки 24 в юго-западном направлении 18.3 м, от точки 24 до точки 25 в северо-западном направлении 35.6 м, от точки 25 до точки 26 в северо-восточном направлении 16.8 м, от точки 26 до точки 23 в юго-восточном направлении 35.7 м.

**Ограничения использования земельных участков и их частей
и требования к градостроительным регламентам
в границах охранной зоны (индекс «ОЗ»)**

В границах территории охранной зоны (индекс «ОЗ») запрещается:

1. Строительство, за исключением применения специальных мер, направленных на сохранение и (или) восстановление (регенерацию) историко-градостроительной и (или) природной среды объекта культурного наследия (восстановление, воссоздание, восполнение частично или полностью утраченных элементов и (или) характеристик историко-градостроительной и (или) природной среды); строительство линий электропередачи, линий связи (в том числе линейно-кабельных сооружений), трубопроводов наземным и надземным способами.

2. Использование строительных технологий, оказывающих негативное воздействие на объект культурного наследия.

3. Размещение взрыво- и пожароопасных объектов, угрожающих сохранности объекта культурного наследия.

4. Строительство и реконструкция линейных объектов капитального строительства в параметрах, препятствующих сохранению и (или)

восстановлению историко-градостроительной среды, за исключением случаев, если такая деятельность необходима для обеспечения функционирования объекта культурного наследия или для обеспечения жизнедеятельности населения.

5. Размещение рекламных и информационных конструкций, некапитальных строений, сооружений и объектов, которые нарушают характеристики историко-градостроительной и (или) природной среды, за исключением:

1) установки мемориальных досок, вывесок, информационных табличек площадью информационного поля не более 0,6 квадратных метра;

2) размещения автостоянок, киосков, навесов на время проведения массовых мероприятий, а также для обеспечения современного использования объекта культурного наследия религиозного назначения;

3) размещения остановок общественного транспорта каркасного типа с заполнением светопрозрачными материалами.

6. Размещение базовых станций сотовой связи, башенных и антенно-мачтовых конструкций, включая телевизионные и радиоантенны, которые препятствуют визуальному восприятию объекта культурного наследия и сохранению и (или) восстановлению соотношения открытых и закрытых пространств, градостроительных (планировочных, типологических, масштабных) характеристик историко-градостроительной и (или) природной среды, за исключением возведения опор уличного освещения, проведения работ по ремонту и модернизации базовых станций сотовой связи, линий электропередач, башенных и антенно-мачтовых конструкций, включая телевизионные и радиоантенны, в пределах их объемно-пространственных параметров.

7. Проведение работ в области благоустройства, за исключением:

1) размещения малых архитектурных форм, мощения территории, установки отдельно стоящего осветительного оборудования в соответствии с характеристиками историко-градостроительной среды;

2) устройства пандусов и других приспособлений, обеспечивающих передвижение маломобильных групп населения;

3) озеленения территории (деревья, кустарники, газоны, клумбы, цветники), не нарушающего условия визуального восприятия объекта культурного наследия;

4) применения при изготовлении элементов благоустройства и малых архитектурных форм традиционных материалов (камень, дерево, литой и кованный металл);

5) сохранения и организации проездов, проходов, временных парковок, необходимых для обеспечения функционирования объекта культурного наследия;

6) применения временных ограждений для производства земляных, хозяйственных, ремонтных и иных работ;

7) установки произведений монументально-декоративного искусства: скульптуры, памятных знаков, иных малых архитектурно-художественных форм, соответствующих архитектурно-планировочному решению территории высотой не более 5 м;

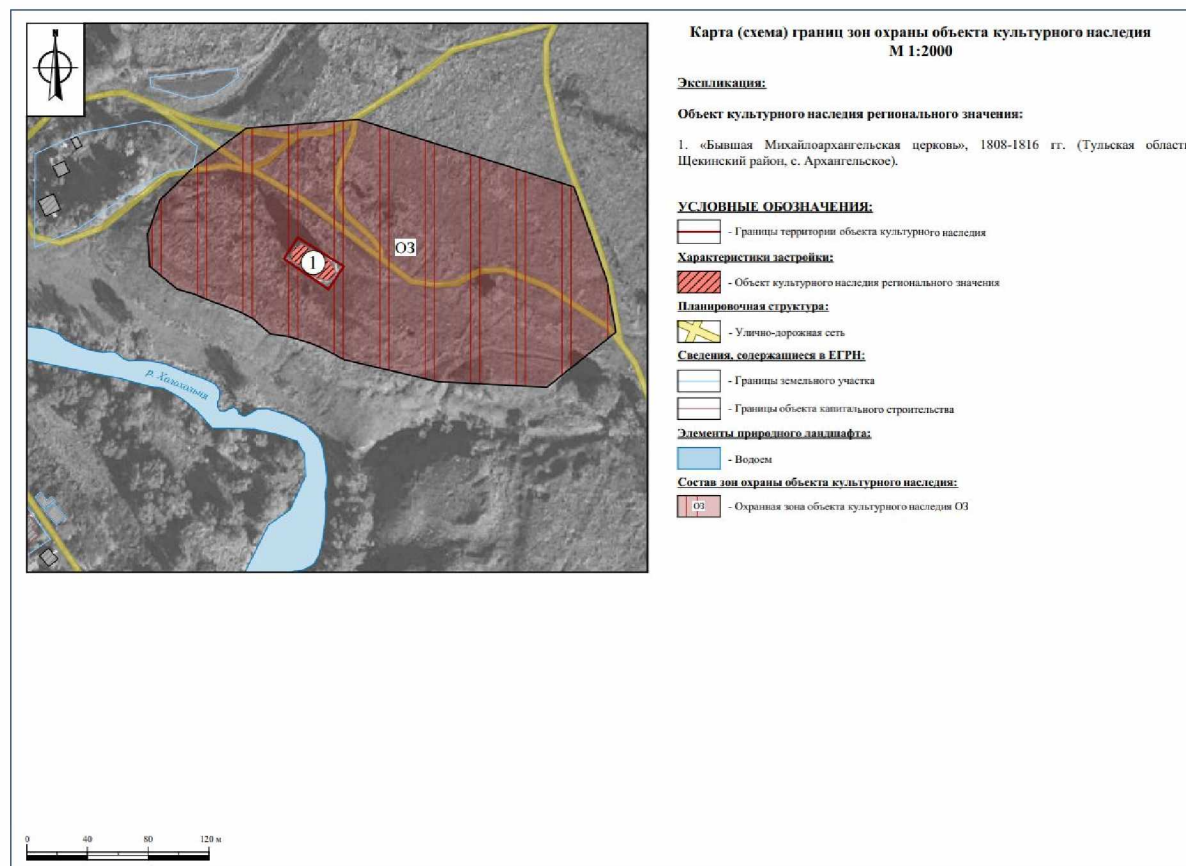
8) устройства ограждений – не сплошных, просматриваемых высотой не более 2,0 м, на каменном основании высотой не более 0,5 м.

8. Размещение отходов производства и потребления, устройство складов и захоронений ядохимикатов.

В границах охранной зоны объекта культурного наследия градостроительные регламенты земельных участков устанавливаются правилами землепользования и застройки муниципального образования с учетом настоящих требований.

Приложение
к Зонам охраны объекта культурного наследия
регионального значения «Бывшая Михайлоархангельская
церковь», 1808-1816 гг., расположенного по адресу:
Тульская область, Щекинский район, с. Архангельское, и
требованиям к градостроительным регламентам в
границах территории данных зон

Карта (схема) границ зоны охраны объекта культурного наследия регионального значения «Бывшая Михайлоархангельская церковь», 1808-1816 гг., расположенного по адресу: Тульская область, Щекинский район, с. Архангельское



**10. Зоны охраны объекта культурного наследия регионального значения
«Бывшая Христорожественская церковь», 1750 г., расположенного
по адресу: Тульская область, Щекинский район, с. Голощапово, лит. А,
и требования к градостроительным регламентам
в границах территории данных зон**

Для объекта культурного наследия регионального значения «Бывшая Христорожественская церковь», 1750 г., расположенного по адресу: Тульская область, Щекинский район, с. Голощапово, лит. А, устанавливаются зоны охраны в составе охранной зоны с индексом «ОЗ», зоны регулирования застройки и хозяйственной деятельности в составе 2 участков с индексом «ЗРЗ-1» (участки 1, 2), зоны регулирования застройки и хозяйственной деятельности с индексом «ЗРЗ-2» (приложение к Зонам охраны объекта культурного наследия регионального значения «Бывшая Христорожественская церковь», 1750 г., расположенного по адресу: Тульская область, Щекинский район, с. Голощапово, лит. А, и требованиям к градостроительным регламентам в границах территории данных зон).

Охранная зона объекта культурного наследия (индекс «ОЗ»)

**ГРАФИЧЕСКОЕ ОПИСАНИЕ
местоположения зоны охраны объекта культурного наследия
регионального значения**

**«Бывшая Христорожественская церковь», 1750 г., расположенного по
адресу: Тульская область, Щекинский район, с. Голощапово, лит. А**

Раздел 1

Сведения об объекте		
№ п/п	Характеристики объекта	Описание характеристик
1	2	3
1	Местоположение объекта	Тульская область, Щекинский район, с. Голощапово, лит. А
2	Площадь объекта +/- величина погрешности определения площади (Р+/- Дельта Р)	75 105,64 м ² ± 96 м ²
3	Иные характеристики объекта	-

Раздел 2

Сведения о местоположении границ объекта					
1. Система координат МСК-71					
2. Сведения о характерных точках границ объекта					
Обозначение характерных точек границ	Координаты, м		Метод определения координат характерной точки	Средняя квадратическая погрешность положения характерной точки (Mt), м	Описание обозначения точки на местности (при наличии)
	Геодезическая система координат				
	Х	У			
1	2	3	4	5	6

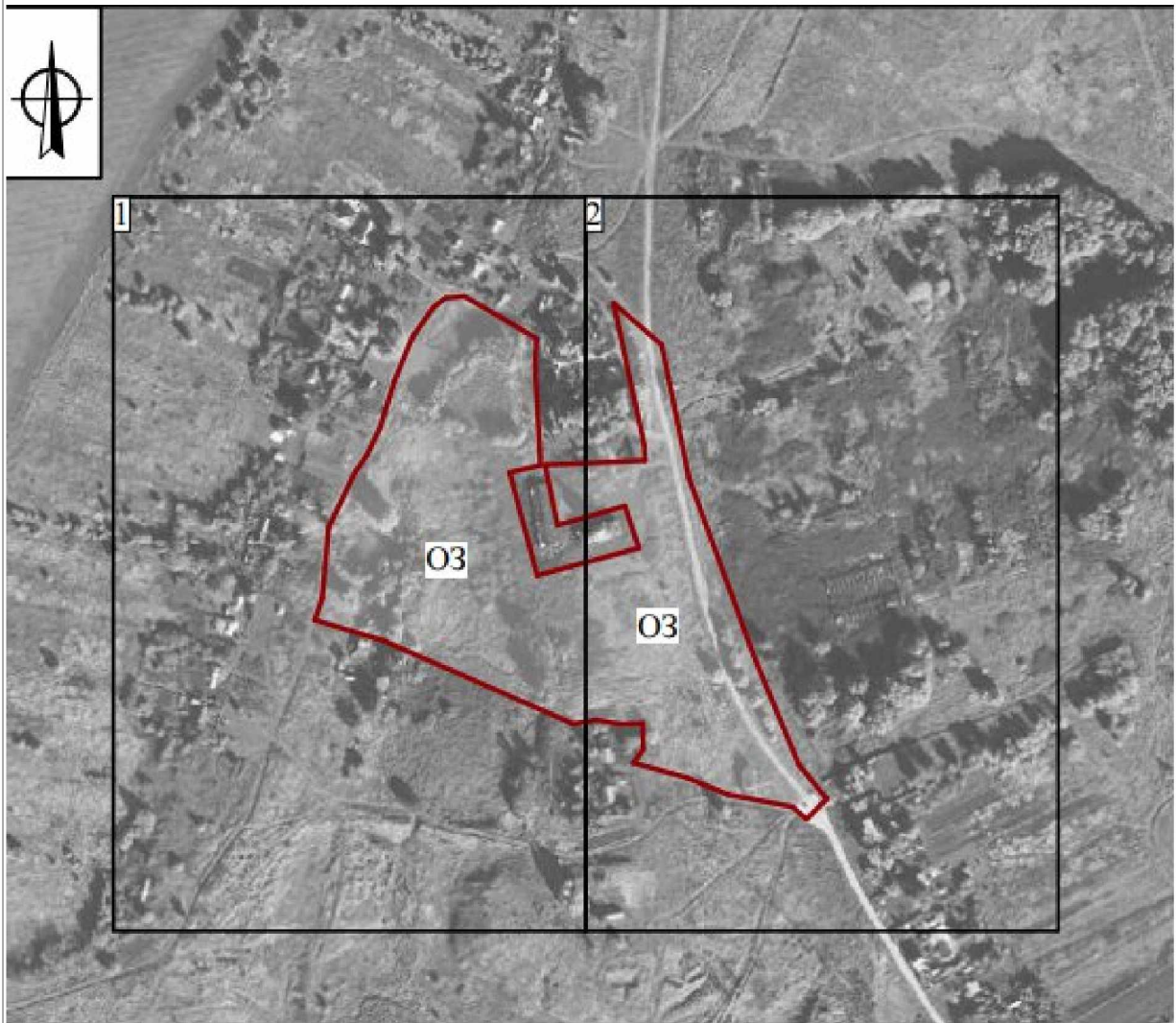
1	2	3	4	5	6
ОЗ					
1	704688,59	244418,01	Картометрический метод	0.10	-
2	704658,10	244424,27	Картометрический метод	0.10	-
3	704584,17	244439,44	Картометрический метод	0.10	-
4	704441,55	244491,54	Картометрический метод	0.10	-
5	704359,95	244525,45	Картометрический метод	0.10	-
6	704333,18	244547,33	Картометрический метод	0.10	-
7	704317,42	244531,48	Картометрический метод	0.10	-
8	704327,15	244520,09	Картометрический метод	0.10	-
9	704336,67	244469,73	Картометрический метод	0.10	-
10	704349,76	244438,12	Картометрический метод	0.10	-
11	704361,42	244395,98	Картометрический метод	0.10	-
12	704372,25	244403,78	Картометрический метод	0.10	-
13	704392,33	244403,35	Картометрический метод	0.10	-
14	704391,75	244385,54	Картометрический метод	0.10	-
15	704395,06	244366,70	Картометрический метод	0.10	-
16	704391,93	244348,84	Картометрический метод	0.10	-
17	704457,12	244200,17	Картометрический метод	0.10	-
18	704473,18	244146,37	Картометрический метод	0.10	-
19	704490,33	244152,31	Картометрический метод	0.10	-
20	704545,35	244157,22	Картометрический метод	0.10	-
21	704589,83	244178,45	Картометрический метод	0.10	-
22	704602,22	244187,37	Картометрический метод	0.10	-
23	704624,80	244197,92	Картометрический метод	0.10	-
24	704660,93	244209,04	Картометрический метод	0.10	-
25	704694,40	244222,78	Картометрический метод	0.10	-
26	704717,98	244239,41	Картометрический метод	0.10	-
27	704725,17	244248,76	Картометрический метод	0.10	-
28	704726,42	244263,75	Картометрический метод	0.10	-
29	704693,45	244320,11	Картометрический метод	0.10	-

1	2	3	4	5	6
30	704672,55	244318,84	Картометрический метод	0.10	-
31	704606,30	244322,67	Картометрический метод	0.10	-
32	704594,33	244323,07	Картометрический метод	0.10	-
33	704588,72	244298,95	Картометрический метод	0.10	-
34	704508,11	244320,54	Картометрический метод	0.10	-
35	704515,11	244346,68	Картометрический метод	0.10	-
36	704529,44	244400,19	Картометрический метод	0.10	-
37	704562,40	244389,33	Картометрический метод	0.10	-
38	704547,44	244336,49	Картометрический метод	0.10	-
39	704594,50	244326,70	Картометрический метод	0.10	-
40	704598,10	244405,16	Картометрический метод	0.10	-
41	704610,15	244404,44	Картометрический метод	0.10	-
42	704720,99	244380,45	Картометрический метод	0.10	-
1	704688,59	244418,01	Картометрический метод	0.10	-

3. Сведения о характерных точках части (частей) границы объекта


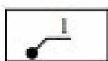
Обозначение характерных точек границ	Координаты, м		Метод определения координат характерной точки	Средняя квадратическая погрешность положения характерной точки (Mt), м	Описание обозначения точки на местности (при наличии)
	X	Y			
1	2	3	4	5	6
-	-	-	-	-	-

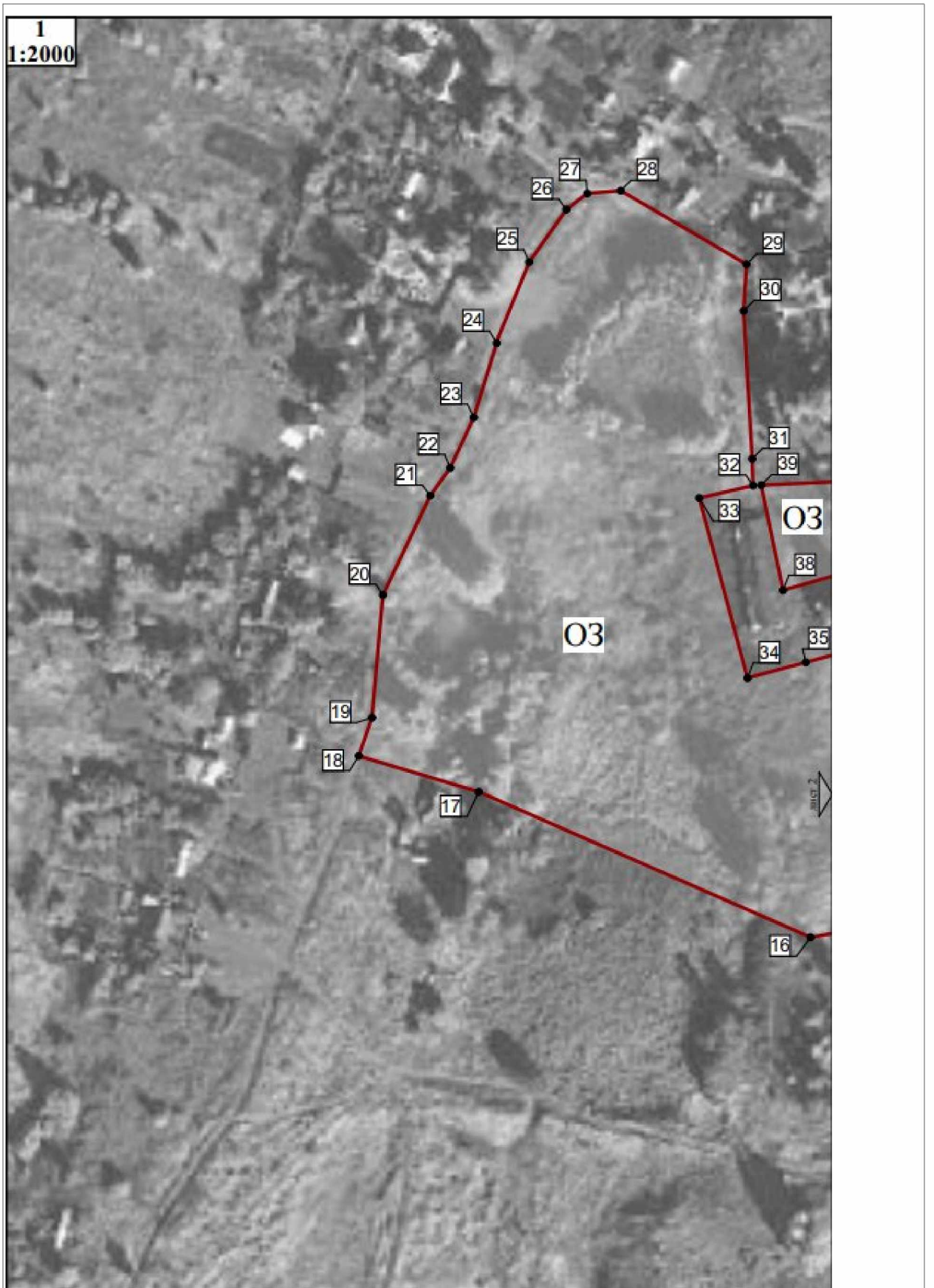
Карта (схема) границ охранной зоны объекта культурного наследия (индекс «ОЗ»)



Масштаб 1:5000

Используемые условные знаки и обозначения:

- | | | | |
|---|--|---|--|
|  | - Границы охранной зоны объекта культурного наследия (индекс «ОЗ») |  | - Характерная точка границы охранной зоны объекта культурного наследия (индекс «ОЗ») |
|---|--|---|--|





Граница территории охранной зоны (индекс «ОЗ») проходит:
от точки 1 до точки 2 в юго-восточном направлении 31.1 м, от точки 2
до точки 3 в юго-восточном направлении 75.5 м, от точки 3 до точки 4 в юго-

восточном направлении 151.8 м, от точки 4 до точки 5 в юго-восточном направлении 88.4 м, от точки 5 до точки 6 в юго-восточном направлении 34.6 м, от точки 6 до точки 7 в юго-западном направлении 22.4 м, от точки 7 до точки 8 в северо-западном направлении 15.0 м, от точки 8 до точки 9 в северо-западном направлении 51.3 м, от точки 9 до точки 10 в северо-западном направлении 34.2 м, от точки 10 до точки 11 в северо-западном направлении 43.7 м, от точки 11 до точки 12 в северо-восточном направлении 13.3 м, от точки 12 до точки 13 в северо-западном направлении 20.1 м, от точки 13 до точки 14 в юго-западном направлении 17.8 м, от точки 14 до точки 15 в северо-западном направлении 19.1 м, от точки 15 до точки 16 в юго-западном направлении 18.1 м, от точки 16 до точки 17 в северо-западном направлении 162.3 м, от точки 17 до точки 18 в северо-западном направлении 56.1 м, от точки 18 до точки 19 в северо-восточном направлении 18.1 м, от точки 19 до точки 20 в северо-восточном направлении 55.2 м, от точки 20 до точки 21 в северо-восточном направлении 49.3 м, от точки 21 до точки 22 в северо-восточном направлении 15.3 м, от точки 22 до точки 23 в северо-восточном направлении 24.9 м, от точки 23 до точки 24 в северо-восточном направлении 37.8 м, от точки 24 до точки 25 в северо-восточном направлении 36.2 м, от точки 25 до точки 26 в северо-восточном направлении 28.9 м, от точки 26 до точки 27 в северо-восточном направлении 11.8 м, от точки 27 до точки 28 в северо-восточном направлении 15.0 м, от точки 28 до точки 29 в юго-восточном направлении 65.3 м, от точки 29 до точки 30 в юго-западном направлении 20.9 м, от точки 30 до точки 31 в юго-восточном направлении 66.4 м, от точки 31 до точки 32 в юго-восточном направлении 12.0 м, от точки 32 до точки 33 в юго-западном направлении 24.8 м, от точки 33 до точки 34 в юго-восточном направлении 83.5 м, от точки 34 до точки 35 в северо-восточном направлении 27.1 м, от точки 35 до точки 36 в северо-восточном направлении 55.4 м, от точки 36 до точки 37 в северо-западном направлении 34.7 м, от точки 37 до точки 38 в юго-западном направлении 54.9 м, от точки 38 до точки 39 в северо-западном направлении 48.1 м, от точки 39 до точки 40 в северо-восточном направлении 78.5 м, от точки 40 до точки 41 в северо-западном направлении 12.1 м, от точки 41 до точки 42 в северо-западном направлении 113.4 м, от точки 42 до точки 1 в юго-восточном направлении 49.6 м.

**Ограничения использования земельных участков и их частей
и требования к градостроительным регламентам
в границах охранной зоны (индекс «ОЗ»)**

В границах территории охранной зоны (индекс «ОЗ») запрещается:

1. Строительство, за исключением применения специальных мер, направленных на сохранение и (или) восстановление (регенерацию) историко-

градостроительной и (или) природной среды объекта культурного наследия (восстановление, воссоздание, восполнение частично или полностью утраченных элементов и (или) характеристик историко-градостроительной и (или) природной среды); строительство линий электропередачи, линий связи (в том числе линейно-кабельных сооружений), трубопроводов наземным и надземным способами.

2. Использование строительных технологий, оказывающих негативное воздействие на объект культурного наследия.

3. Размещение взрыво- и пожароопасных объектов, угрожающих сохранности объекта культурного наследия.

4. Размещение рекламных и информационных конструкций, некапитальных строений, сооружений и объектов, которые нарушают характеристики историко-градостроительной и (или) природной среды, за исключением:

1) установки мемориальных досок, вывесок, информационных табличек площадью информационного поля не более 0,6 квадратных метра;

2) размещения автостоянок, киосков, навесов на время проведения массовых мероприятий, а также для обеспечения современного использования объекта культурного наследия религиозного назначения;

3) размещения остановок общественного транспорта каркасного типа с заполнением светопрозрачными материалами.

5. Размещение базовых станций сотовой связи, башенных и антенно-мачтовых конструкций, включая телевизионные и радиоантенны, которые препятствуют визуальному восприятию объекта культурного наследия и сохранению и (или) восстановлению соотношения открытых и закрытых пространств, градостроительных (планировочных, типологических, масштабных) характеристик историко-градостроительной и (или) природной среды, за исключением возведения опор уличного освещения, проведения работ по ремонту и модернизации базовых станций сотовой связи, линий электропередач, башенных и антенно-мачтовых конструкций, включая телевизионные и радиоантенны, в пределах их объемно-пространственных параметров;

6. Проведение работ в области благоустройства, за исключением:

1) размещения малых архитектурных форм, мощения территории, установки отдельно стоящего осветительного оборудования в соответствии с характеристиками историко-градостроительной среды;

2) устройства пандусов и других приспособлений, обеспечивающих передвижение маломобильных групп населения;

3) озеленения территории (деревья, кустарники, газоны, клумбы, цветники), не нарушающего условия визуального восприятия объекта культурного наследия;

4) применения при изготовлении элементов благоустройства и малых архитектурных форм традиционных материалов (камень, дерево, литой и кованный металл);

5) сохранения и организации проездов, проходов, временных парковок, необходимых для обеспечения функционирования объекта культурного наследия;

6) применения временных ограждений для производства земляных, хозяйственных, ремонтных и иных работ;

7) установки произведений монументально-декоративного искусства: скульптуры, памятных знаков, иных малых архитектурно-художественных форм, соответствующих архитектурно-планировочному решению территории высотой не более 5 м;

8) устройства ограждений – не сплошных, просматриваемых высотой не более 2,0 м, на каменном основании высотой не более 0,5 м.

7. Размещение отходов производства и потребления, устройство складов и захоронений ядохимикатов.

8. Строительство и реконструкция линейных объектов капитального строительства в параметрах, препятствующих сохранению и (или) восстановлению историко-градостроительной среды, за исключением случаев, если такая деятельность необходима для обеспечения функционирования объекта культурного наследия или для обеспечения жизнедеятельности населения.

В границах охранной зоны объекта культурного наследия градостроительные регламенты земельных участков устанавливаются правилами землепользования и застройки муниципального образования с учетом настоящих требований.

**Зона регулирования застройки и хозяйственной деятельности
(индекс «ЗРЗ-1»)**

**ГРАФИЧЕСКОЕ ОПИСАНИЕ
местоположения зоны охраны объекта культурного наследия
регионального значения**

«Бывшая Христорожественская церковь», 1750 г., расположенного по адресу: Тульская область, Щекинский район, с. Голощапово, лит. А

Раздел 1

Сведения об объекте		
№ п/п	Характеристики объекта	Описание характеристик
1	2	3
1	Местоположение объекта	Тульская область, Щекинский район, с. Голощапово, лит. А
2	Площадь объекта +/- величина погрешности определения (Р +/- Дельта Р) площади	37 660,99 м ² ± 68 м ²
3	Иные характеристики объекта	-

Раздел 2

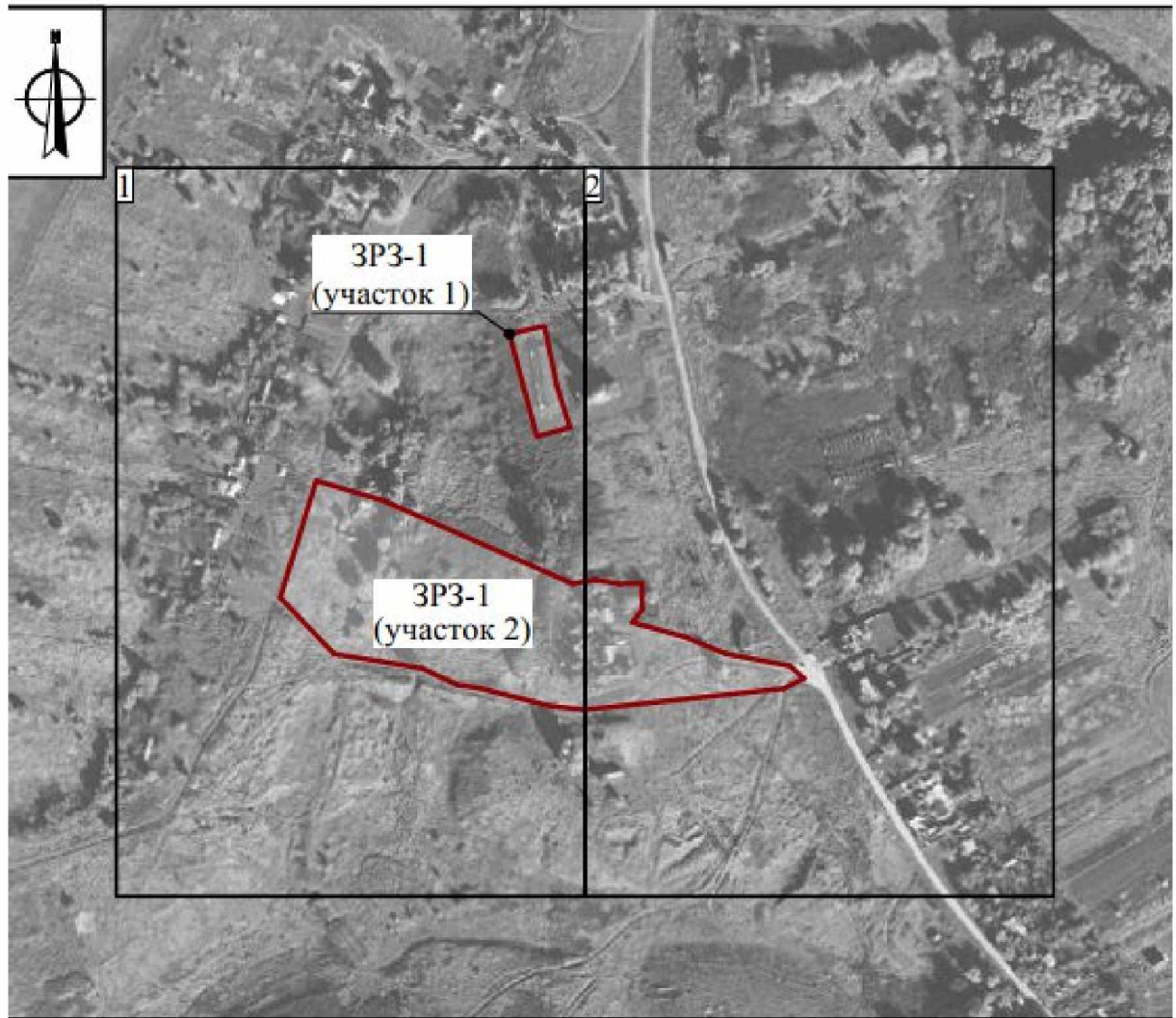
Сведения о местоположении границ объекта					
1. Система координат Местная система координат МСК-71.1					
2. Сведения о характерных точках границ объекта					
Обозначение характерных точек границ	Координаты, м		Метод определения координат характерной точки	Средняя квадратическая погрешность положения характерной точки (Mt), м	Описание обозначения точки на местности (при наличии)
	X	Y			
1	2	3	4	5	6
ЗРЗ-1 (участок 1)					
1	704594,50	244326,70	Картометрический метод	0.10	-
2	704547,44	244336,49	Картометрический метод	0.10	-
3	704515,11	244346,68	Картометрический метод	0.10	-
4	704508,11	244320,54	Картометрический метод	0.10	-
5	704588,72	244298,95	Картометрический метод	0.10	-
6	704594,33	244323,07	Картометрический метод	0.10	-
1	704594,50	244326,70	Картометрический метод	0.10	-
ЗРЗ (участок 2)					
7	704392,33	244403,35	Картометрический метод	0.10	-
8	704372,25	244403,78	Картометрический метод	0.10	-
9	704361,42	244395,98	Картометрический метод	0.10	-
10	704349,76	244438,12	Картометрический метод	0.10	-

1	2	3	4	5	6
11	704336,67	244469,73	Картометрический метод	0.10	-
12	704327,15	244520,09	Картометрический метод	0.10	-
13	704317,42	244531,48	Картометрический метод	0.10	-
14	704309,31	244515,39	Картометрический метод	0.10	-
15	704292,52	244357,60	Картометрический метод	0.10	-
16	704295,57	244331,08	Картометрический метод	0.10	-
17	704309,65	244275,48	Картометрический метод	0.10	-
18	704312,04	244258,22	Картометрический метод	0.10	-
19	704325,28	244229,97	Картометрический метод	0.10	-
20	704336,55	244160,60	Картометрический метод	0.10	-
21	704380,99	244118,01	Картометрический метод	0.10	-
22	704473,18	244146,37	Картометрический метод	0.10	-
23	704457,12	244200,17	Картометрический метод	0.10	-
24	704391,93	244348,84	Картометрический метод	0.10	-
25	704395,06	244366,70	Картометрический метод	0.10	-
26	704391,75	244385,54	Картометрический метод	0.10	-
7	704392,33	244403,35	Картометрический метод	0.10	-

3. Сведения о характерных точках части (частей) границы объекта

Обозначение характерных точек границ	Координаты, м		Метод определения координат характерной точки	Средняя квадратическая погрешность положения характерной точки (Mt). м	Описание обозначения точки на местности (при наличии)
	X	Y			
-	-	-	-	-	-

**Карта (схема) границ зоны регулирования застройки и хозяйственной деятельности
(индекс «ЗРЗ-1»)**



Масштаб 1:5000

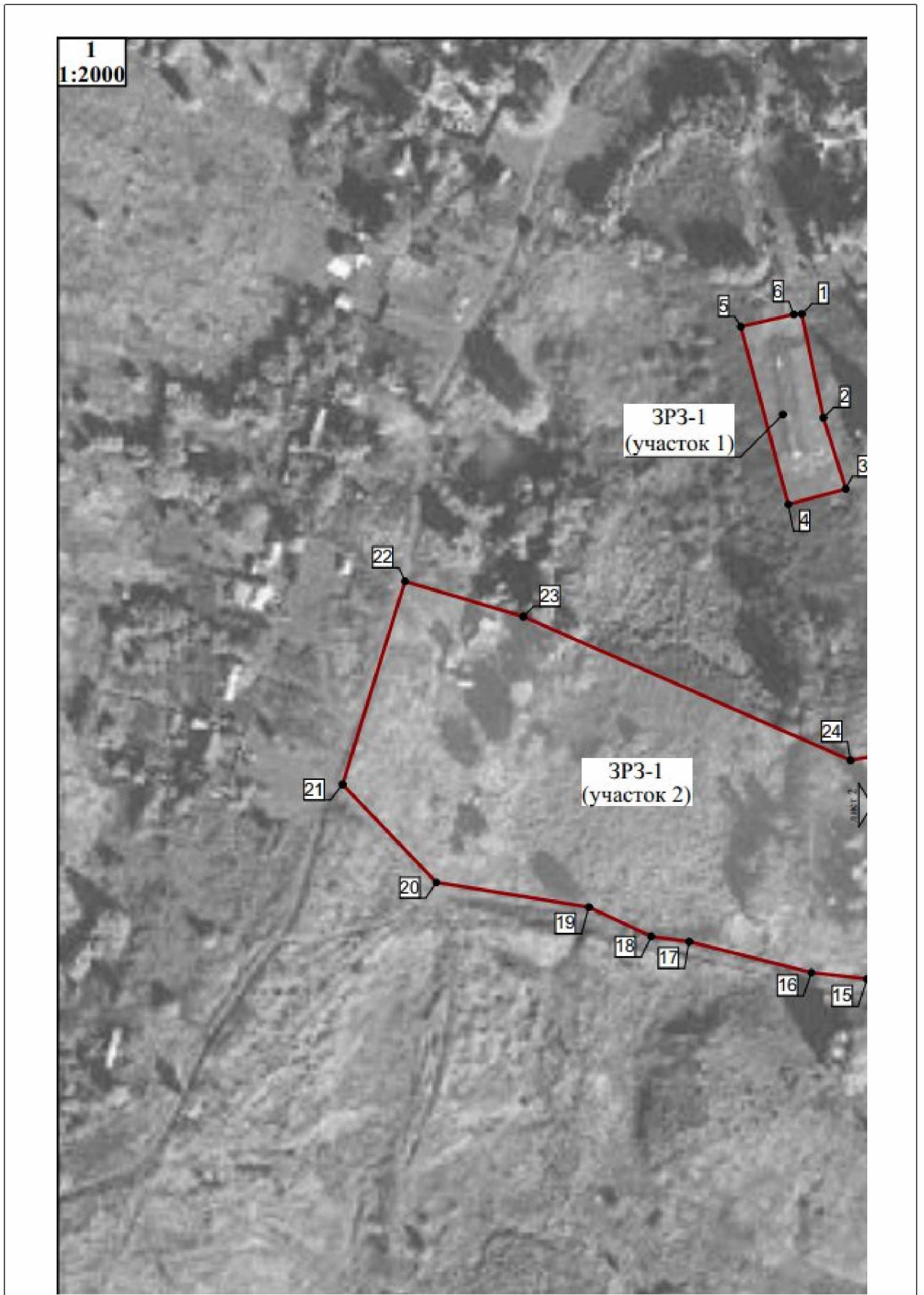
Используемые условные знаки и обозначения:



- Границы зоны регулирования застройки и хозяйственной деятельности (индекс «ЗРЗ-1»)



- Характерная точка границы зоны регулирования застройки и хозяйственной деятельности (индекс «ЗРЗ-1»)





Граница территории зоны регулирования застройки и хозяйственной деятельности (индекс «ЗРЗ-1») проходит:

Участок 1: от точки 1 до точки 2 в юго-восточном направлении 48.1 м, от точки 2 до точки 3 в юго-восточном направлении 33.9 м, от точки 3 до точки 4 в юго-западном направлении 27.1 м, от точки 4 до точки 5 в северо-западном направлении 83.5 м, от точки 5 до точки 6 в северо-восточном направлении 24.8 м, от точки 6 до точки 1 в северо-восточном направлении 3.6 м.

Участок 2: от точки 7 до точки 8 в юго-восточном направлении 20.1 м, от точки 8 до точки 9 в юго-западном направлении 13.3 м, от точки 9 до точки 10 в юго-восточном направлении 43.7 м, от точки 10 до точки 11 в юго-восточном направлении 34.2 м, от точки 11 до точки 12 в юго-восточном направлении 51.3 м, от точки 12 до точки 13 в юго-восточном направлении 15.0 м, от точки 13 до точки 14 в юго-западном направлении 18.0 м, от точки 14 до точки 15 в юго-западном направлении 158.7 м, от точки 15 до точки 16 в северо-западном направлении 26.7 м, от точки 16 до точки 17 в северо-западном направлении 57.4 м, от точки 17 до точки 18 в северо-западном направлении 17.4 м, от точки 18 до точки 19 в северо-западном направлении 31.2 м, от точки 19 до точки 20 в северо-западном направлении 70.3 м, от точки 20 до точки 21 в северо-западном направлении 61.6 м, от точки 21 до точки 22 в северо-восточном направлении 96.5 м, от точки 22 до точки 23 в юго-восточном направлении 56.1 м, от точки 23 до точки 24 в юго-восточном направлении 162.3 м, от точки 24 до точки 25 в северо-восточном направлении 18.1 м, от точки 25 до точки 26 в юго-восточном направлении 19.1 м, от точки 26 до точки 7 в северо-восточном направлении 17.8 м.

**Ограничения использования земельных участков и их частей
и требования к градостроительным регламентам в границах
зоны регулирования застройки и хозяйственной деятельности
(индекс «ЗРЗ-1»)**

В границах территории зоны регулирования застройки и хозяйственной деятельности (индекс «ЗРЗ-1») запрещается:

1. Использование строительных технологий, оказывающих негативное воздействие на объект культурного наследия и историческую застройку.
2. Размещение взрыво- и пожароопасных объектов, угрожающих сохранности объекта культурного наследия, на размещение отходов производства и потребления, устройство складов и захоронений ядохимикатов.
3. Строительство объектов капитального строительства и реконструкция объектов капитального строительства в параметрах, нарушающих характеристики историко-градостроительной среды и препятствующих сохранению и (или) восстановлению историко-градостроительной среды.

4. Строительство линейных объектов инженерной инфраструктуры (наружные сети водоснабжения, водоотведения, теплоснабжения, газоснабжения, электроснабжения, связи) надземным и наземным способом и на выходящих на красные линии улиц фасадах зданий.

5. Строительство и реконструкция линейных объектов капитального строительства в параметрах, препятствующих сохранению и (или) восстановлению историко-градостроительной среды, за исключением случаев, если такая деятельность необходима для обеспечения функционирования объекта культурного наследия или для обеспечения жизнедеятельности населения.

6. Размещение рекламных и информационных конструкций, некапитальных строений, сооружений и объектов, включая киоски, навесы, которые нарушают характеристики историко-градостроительной и (или) природной среды, за исключением:

1) объектов системы городской ориентирующей информации высотой не более 2,5 м;

2) размещения некапитальных строений на земельных участках, сформированных и предоставленных для индивидуального жилищного строительства, при этом высота таких объектов не должна превышать 5 метров, (высота объекта измеряется от нижней отметки уровня земли под площадью застройки до верхней отметки конька скатной крыши или до максимально выступающей конструкции), длина фасада не должна превышать 6 метров;

3) установки мемориальных досок, вывесок, информационных табличек площадью информационного поля не более 0,6 квадратных метра;

4) установки рекламных и информационных конструкций (туристической и социальной направленности), надписей и обозначений с соблюдением следующих параметров: не более 1,2 м от существующей отметки земли по высоте и 0,8 м по ширине;

5) установки вывесок, предусмотренных законодательством о защите прав потребителей, размерами не более 1,0 м по горизонтали и не более 0,5 м по вертикали, с размещением не выше отметки нижнего края окон второго этажа (у одноэтажной не выше нижней отметки карниза здания), в виде отдельных объемных букв и знаков; при консольном расположении вывески – максимальный отступ от плоскости фасада не более 0,1 м;

6) размещения автостоянок, киосков, навесов на время проведения массовых мероприятий, а также для обеспечения современного использования объекта культурного наследия.

7. Размещение базовых станций сотовой связи, башенных и антенно-мачтовых конструкций, включая телевизионные и радиоантенны, которые препятствуют визуальному восприятию объекта культурного наследия и сохранению и (или) восстановлению соотношения открытых и закрытых пространств, градостроительных (планировочных, типологических, масштабных) характеристик историко-градостроительной и (или) природной среды, за исключением возведения опор уличного освещения, проведения работ по ремонту и модернизации базовых станций сотовой связи, линий электропередач, башенных и антенно-мачтовых конструкций, включая телевизионные и радиоантенны, в пределах их объемно-пространственных параметров.

8. Фрагментарная отделка фасадов, а также применение отделочных материалов и цветовых гамм, не свойственных исторической среде.

9. Размещение средств наружной информации и рекламы с использованием открытого способа свечения, а также в виде фоновых конструкций, световых коробов, за исключением конструкций в витринах.

В границах зоны регулирования застройки и хозяйственной деятельности (индекс «ЗРЗ-1») устанавливаются следующие требования к градостроительным регламентам:

Предельные параметры разрешенного строительства, реконструкции объектов капитального строительства	
Предельное количество этажей или предельную высоту зданий, строений, сооружений	не более 7,0 м до конька скатной крыши или до максимально выступающей конструкции; при реконструкции объектов капитального строительства выше 7,0 м без увеличения существующих объемно-пространственных характеристик
Требования к архитектурно-градостроительному облику объектов капитального строительства :	
Требования к объемно-пространственным характеристикам	форма крыши скатная (двускатная), вальмовая, допускается применение мезонинов, слуховых окон, фронтонов; для хозяйственных строений допускается односкатная форма крыши;
Требования к архитектурно-стилистическим характеристикам	контекстуализм с элементами историзма
Требования к цветовым решениям	цветовые решения фасадов: неконтрастирующих, нейтральных либо аналогичных по отношению к объекту культурного наследия цветовых гамм

Требования к отделочным и (или) строительным материалам, определяющие архитектурный облик	применение в отделке традиционных материалов: красный кирпич, камень, металл, штукатурка фасадов под покраску, кирпич под покраску, лицевой глиняный кирпич с расшивкой швов, деревянная обшивка по деревянному срубу; натуральных или имитирующих натуральные материалы
Требования к размещению технического и инженерного оборудования на фасадах и крышах	запрет размещения технического и инженерного оборудования на фасадах и скатных кровлях объектов капитального строительства, формирующих территории общего пользования, за исключением систем обеспечения безопасности
Требования к подсветке фасадов	использование направленных светильников для акцентного освещения фасадов

В границах зоны регулирования застройки и хозяйственной деятельности объекта культурного наследия с индексом «ЗРЗ-1» градостроительные регламенты земельных участков устанавливаются правилами землепользования и застройки муниципального образования с учетом настоящих требований.

**Зона регулирования застройки и хозяйственной деятельности
(индекс «ЗРЗ-2»)**

**ГРАФИЧЕСКОЕ ОПИСАНИЕ
местоположения зоны охраны объекта культурного наследия
регионального значения**

«Бывшая Христорождественская церковь», 1750 г., расположенного по адресу: Тульская область, Щекинский район, с. Голощапово, лит. А

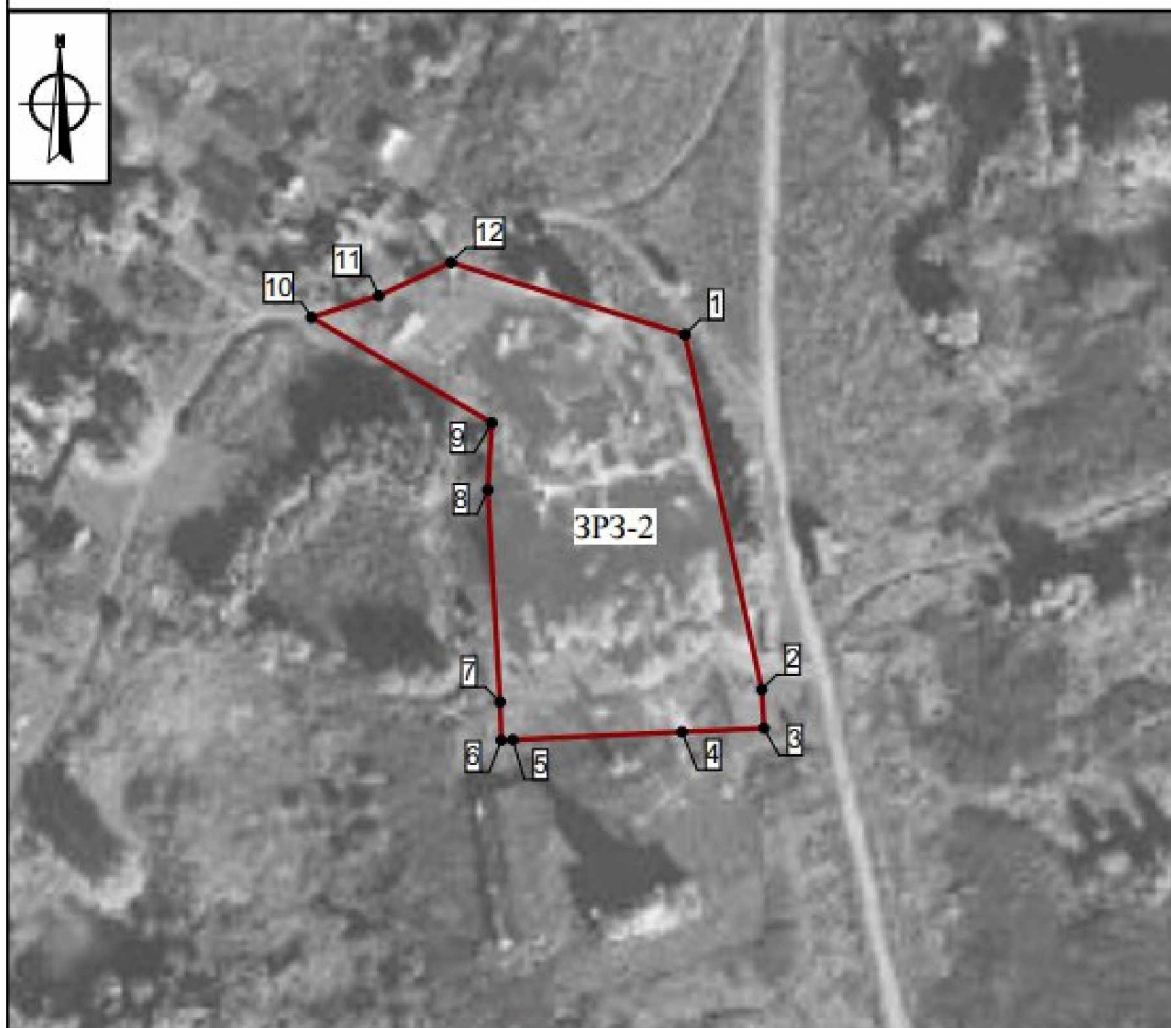
Раздел 1

Сведения об объекте		
№ п/п	Характеристики объекта	Описание характеристик
1	2	3
1	Местоположение объекта	Тульская область, Щекинский район, с. Голощапово, лит. А
2	Площадь объекта +/- величина погрешности определения площади (Р +/- Дельта Р)	11 162,41 м ² ± 37 м ²
3	Иные характеристики объекта	-

Раздел 2



Сведения о местоположении границ объекта					
1. Система координат Местная система координат МСК-71.1					
2. Сведения о характерных точках границ объекта					
Обозначение характерных точек границ	Координаты, м		Метод определения координат характерной точки	Средняя квадратическая погрешность положения характерной точки (Mt), м	Описание обозначения точки на местности (при наличии)
	X	Y			
1	2	3	4	5	6
ЗРЗ-2					
1	704720,99	244380,45	Картометрический метод	0.10	-
2	704610,15	244404,44	Картометрический метод	0.10	-
3	704598,10	244405,16	Картометрический метод	0.10	-
4	704596,92	244379,55	Картометрический метод	0.10	-
5	704594,50	244326,70	Картометрический метод	0.10	-
6	704594,33	244323,07	Картометрический метод	0.10	-
7	704606,30	244322,67	Картометрический метод	0.10	-
8	704672,55	244318,84	Картометрический метод	0.10	-
9	704693,45	244320,11	Картометрический метод	0.10	-
10	704726,42	244263,75	Картометрический метод	0.10	-
11	704733,12	244284,75	Картометрический метод	0.10	-
12	704743,49	244307,32	Картометрический метод	0.10	-
1	704720,99	244380,45	Картометрический метод	0.10	-
3. Сведения о характерных точках части (частей) границы объекта					
Обозначение характерных точек границ	Координаты, м		Метод определения координат характерной точки	Средняя квадратическая погрешность положения характерной точки (Mt). м	Описание обозначения точки на местности (при наличии)
	X	Y			
-	-	-	-	-	-

Карта (схема) границ зоны регулирования застройки и хозяйственной деятельности
(индекс «ЗРЗ-2»)



Масштаб 1:2000

Используемые условные знаки и обозначения:

- | | | | |
|---|--|---|--|
|  | - Границы зоны регулирования застройки и хозяйственной деятельности (индекс «ЗРЗ-2») |  | - Характерная точка границы зоны регулирования застройки и хозяйственной деятельности (индекс «ЗРЗ-2») |
|---|--|---|--|

Граница территории зоны регулирования застройки и хозяйственной деятельности (индекс «ЗРЗ-2») проходит:

от точки 1 до точки 2 в юго-восточном направлении 113.4 м, от точки 2 до точки 3 в юго-восточном направлении 12.1 м, от точки 3 до точки 4 в юго-западном направлении 25.6 м, от точки 4 до точки 5 в юго-западном направлении 52.9 м, от точки 5 до точки 6 в юго-западном направлении 3.6 м, от точки 6 до точки 7 в северо-западном направлении 12.0 м, от точки 7 до

точки 8 в северо-западном направлении 66.4 м, от точки 8 до точки 9 в северо-восточном направлении 20.9 м, от точки 9 до точки 10 в северо-западном направлении 65.3 м, от точки 10 до точки 11 в северо-восточном направлении 22.0 м, от точки 11 до точки 12 в северо-восточном направлении 24.8 м, от точки 12 до точки 1 в юго-восточном направлении 76.5 м.

**Ограничения использования земельных участков и их частей
и требования к градостроительным регламентам в границах
зоны регулирования застройки и хозяйственной деятельности
(индекс «ЗРЗ-2»)**

В границах территории зоны регулирования застройки и хозяйственной деятельности (индекс «ЗРЗ-2») запрещается:

1. Использование строительных технологий, оказывающих негативное воздействие на объект культурного наследия и историческую застройку.

2. Размещение взрыво- и пожароопасных объектов, угрожающих сохранности объекта культурного наследия, на размещение отходов производства и потребления, устройство складов и захоронений ядохимикатов.

3. Строительство объектов капитального строительства и реконструкция объектов капитального строительства в параметрах, нарушающих характеристики историко-градостроительной среды и препятствующих сохранению и (или) восстановлению историко-градостроительной среды.

4. Строительство линейных объектов инженерной инфраструктуры (наружные сети водоснабжения, водоотведения, теплоснабжения, газоснабжения, электроснабжения, связи) надземным и наземным способом и на выходящих на красные линии улиц фасадах зданий.

5. Строительство и реконструкция линейных объектов капитального строительства в параметрах, препятствующих сохранению и (или) восстановлению историко-градостроительной среды, за исключением случаев, если такая деятельность необходима для обеспечения функционирования объекта культурного наследия или для обеспечения жизнедеятельности населения.

6. Размещение рекламных и информационных конструкций, некапитальных строений, сооружений и объектов, включая киоски, навесы, которые нарушают характеристики историко-градостроительной и (или) природной среды, за исключением:

1) объектов системы городской ориентирующей информации высотой не более 2,5 м;

2) размещения некапитальных строений на земельных участках, сформированных и предоставленных для индивидуального жилищного строительства, при этом высота таких объектов не должна превышать 5 метров, (высота объекта измеряется от нижней отметки уровня земли под площадью застройки до верхней отметки конька скатной крыши или до максимально выступающей конструкции), длина фасада не должна превышать 6 метров;

3) установки мемориальных досок, вывесок, информационных табличек площадью информационного поля не более 0,6 квадратных метра;

4) установки рекламных и информационных конструкций (туристической и социальной направленности), надписей и обозначений с соблюдением следующих параметров: не более 1,2 м от существующей отметки земли по высоте и 0,8 м по ширине;

5) установки вывесок, предусмотренных законодательством о защите прав потребителей, размерами не более 1,0 м по горизонтали и не более 0,5 м по вертикали, с размещением не выше отметки нижнего края окон второго этажа (у одноэтажной не выше нижней отметки карниза здания), в виде отдельных объемных букв и знаков; при консольном расположении вывески – максимальный отступ от плоскости фасада не более 0,1 м;

6) размещения автостоянок, киосков, навесов на время проведения массовых мероприятий, а также для обеспечения современного использования объекта культурного наследия.

7. Размещение базовых станций сотовой связи, башенных и антенно-мачтовых конструкций, включая телевизионные и радиоантенны, которые препятствуют визуальному восприятию объекта культурного наследия и сохранению и (или) восстановлению соотношения открытых и закрытых пространств, градостроительных (планировочных, типологических, масштабных) характеристик историко-градостроительной и (или) природной среды, за исключением возведения опор уличного освещения, проведения работ по ремонту и модернизации базовых станций сотовой связи, линий электропередач, башенных и антенно-мачтовых конструкций, включая телевизионные и радиоантенны, в пределах их объемно-пространственных параметров.

8. Фрагментарная отделка фасадов, а также применение отделочных материалов и цветовых гамм, не свойственных исторической среде.

9. Размещение средств наружной информации и рекламы с использованием открытого способа свечения, а также в виде фоновых конструкций, световых коробов, за исключением конструкций в витринах.

В границах зоны регулирования застройки и хозяйственной деятельности (индекс «ЗРЗ-2») устанавливаются следующие требования к градостроительным регламентам:

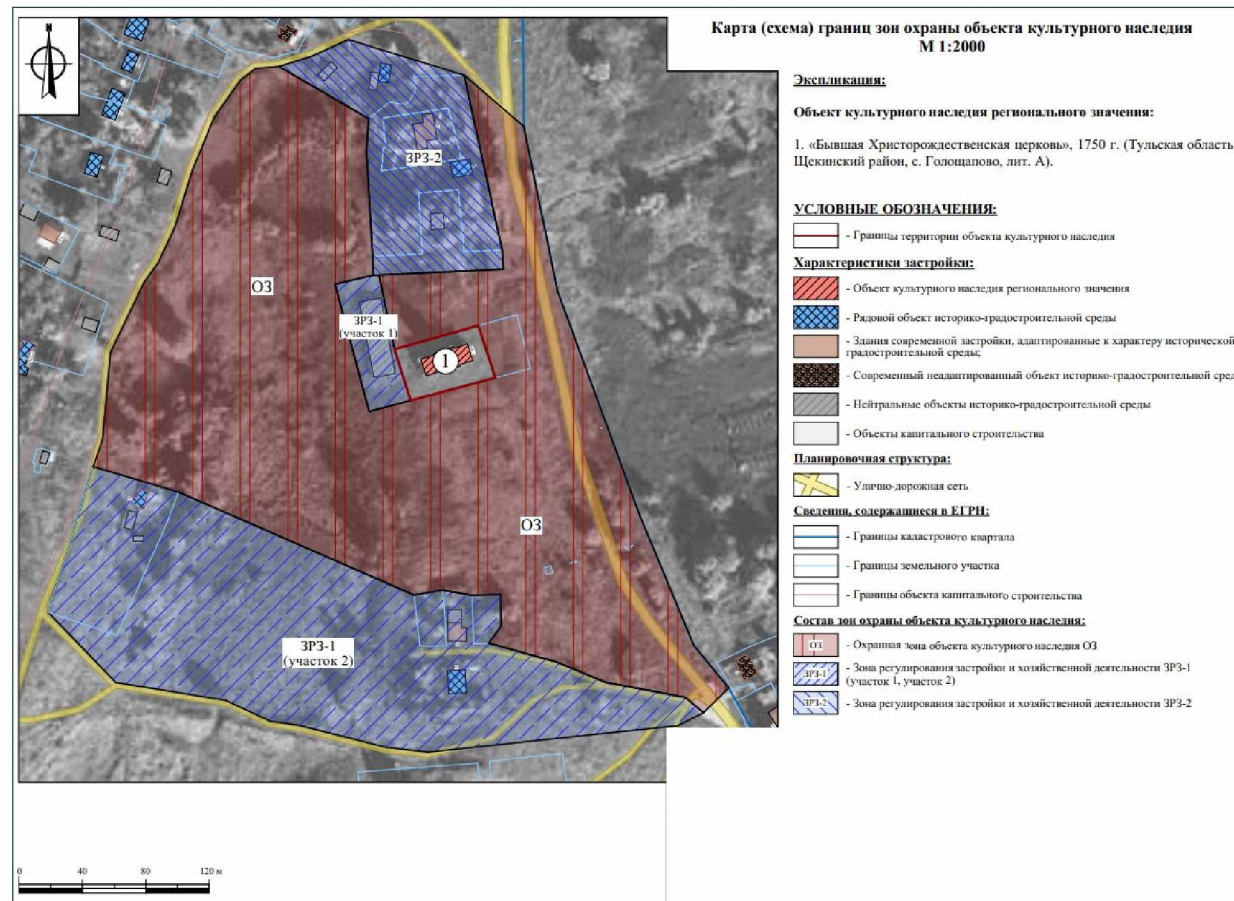
Пределные параметры разрешенного строительства, реконструкции объектов капитального строительства	
Пределное количество этажей или предельную высоту зданий, строений, сооружений	не более 9,0 м до конька скатной крыши или до максимально выступающей конструкции; при реконструкции объектов капитального строительства выше 9,0 м без увеличения существующих объемно-пространственных характеристик
Требования к архитектурно-градостроительному облику объектов капитального строительства :	
Требования к объемно-пространственным характеристикам	форма крыши скатная (двускатная), вальмовая, допускается применение мезонинов, слуховых окон, фронтонов; для хозяйственных строений допускается односкатная форма крыши;
Требования к архитектурно-стилистическим характеристикам	нейтрального характера, с допустимым выделением декоративных элементов
Требования к цветовым решениям	цветовые решения фасадов: неконтрастирующих, нейтральных либо аналогичных по отношению к сложившейся градостроительной среде цветовых гамм
Требования к отделочным и (или) строительным материалам, определяющие архитектурный облик	применение в отделке традиционных материалов: красный кирпич, камень, металл, штукатурка фасадов под покраску, кирпич под покраску, лицевой глиняный кирпич с расшивкой швов, деревянная обшивка по деревянному срубу; натуральных или имитирующих натуральные материалы
Требования к размещению технического и инженерного оборудования на фасадах и крышах	запрет размещения технического и инженерного оборудования на фасадах и скатных кровлях объектов капитального строительства, формирующих территории общего пользования, за исключением систем обеспечения безопасности

Требования к подсветке фасадов	использование направленных светильников для акцентного освещения фасадов
--------------------------------	--

В границах зоны регулирования застройки и хозяйственной деятельности объекта культурного наследия с индексом «ЗРЗ-2» градостроительные регламенты земельных участков устанавливаются правилами землепользования и застройки муниципального образования с учетом настоящих требований.

Приложение
к Зонам охраны объекта культурного наследия
регионального значения «Бывшая Христорождественская
церковь», 1750 г., расположенного по адресу: Тульская
область, Щекинский район, с. Голощапово, лит. А, и
требованиям к градостроительным регламентам в
границах территории данных зон

Карта (схема) границ зоны охраны объекта культурного наследия регионального значения «Бывшая Христорождественская церковь»,
1750 г., расположенного по адресу: Тульская область, Щекинский район, с. Голощапово, лит. А



11. Зоны охраны объекта культурного наследия регионального значения «Бывшая Михаилоархангельская церковь», конец XVIII — начало XIX вв., расположенного по адресу: Тульская область, Щекинский район, с. Драгуны, и требования к градостроительным регламентам в границах территории данных зон

Для объекта культурного наследия регионального значения «Бывшая Михаилоархангельская церковь», конец XVIII — начало XIX вв., расположенного по адресу: Тульская область, Щекинский район, с. Драгуны, устанавливаются зоны охраны в составе охранной зоны с индексом «ОЗ», зоны регулирования застройки и хозяйственной деятельности с индексом «ЗРЗ» (приложение к зонам охраны объекта культурного наследия регионального значения «Бывшая Михаилоархангельская церковь», конец XVIII — начало XIX вв., расположенного по адресу: Тульская область, Щекинский район, с. Драгуны, и требованиям к градостроительным регламентам в границах территории данных зон).

Охранная зона объекта культурного наследия (индекс «ОЗ»)

**ГРАФИЧЕСКОЕ ОПИСАНИЕ
местоположения зоны охраны объекта культурного наследия
регионального значения**

«Бывшая Михаилоархангельская церковь», конец XVIII — начало XIX вв., расположенного по адресу: Тульская область, Щекинский район, с. Драгуны

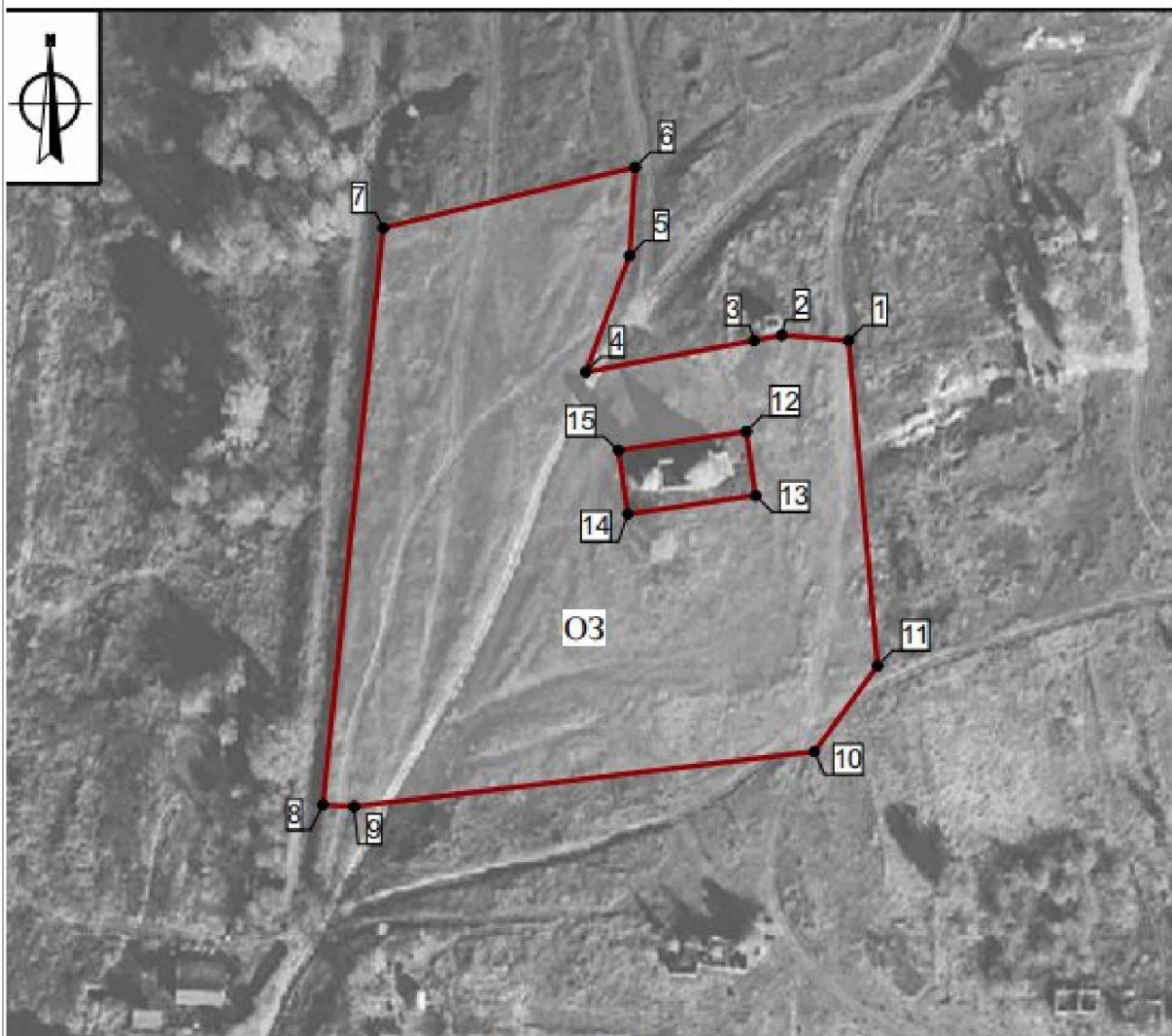
Раздел 1

Сведения об объекте		
№ п/п	Характеристики объекта	Описание характеристик
1	2	3
1	Местоположение объекта	Тульская область, Щекинский район, с. Драгуны
2	Площадь объекта +/- величина погрешности определения площади (Р+/- Дельта Р)	23 721,04 м ² ± 54 м ²
3	Иные характеристики объекта	-

Раздел 2


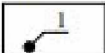
Сведения о местоположении границ объекта					
1. Система координат МСК-71					
2. Сведения о характерных точках границ объекта					
Обозначение характерных точек границ	Координаты, м		Метод определения координат характерной точки	Средняя квадратическая погрешность положения характерной точки (Mt), м	Описание обозначения точки на местности (при наличии)
	Геодезическая система координат				
	X	Y			
1	2	3	4	5	6
ОЗ (внешний контур)					
1	705294,20	237290,27	Картометрический метод	0.10	-
2	705295,84	237269,63	Картометрический метод	0.10	-
3	705294,17	237261,04	Картометрический метод	0.10	-
4	705284,44	237208,94	Картометрический метод	0.10	-
5	705320,44	237222,50	Картометрический метод	0.10	-
6	705347,82	237224,26	Картометрический метод	0.10	-
7	705329,04	237146,27	Картометрический метод	0.10	-
8	705150,51	237127,58	Картометрический метод	0.10	-
9	705149,97	237137,24	Картометрический метод	0.10	-
10	705166,99	237279,73	Картометрический метод	0.10	-
11	705193,52	237299,25	Картометрический метод	0.10	-
1	705294,20	237290,27	Картометрический метод	0.10	-
ОЗ (внутренний контур)					
12	705266,03	237258,62	Картометрический метод	0.10	-
13	705246,24	237261,51	Картометрический метод	0.10	-
14	705240,47	237221,92	Картометрический метод	0.10	-
15	705260,26	237219,04	Картометрический метод	0.10	-
12	705266,03	237258,62	Картометрический метод	0.10	-
3. Сведения о характерных точках части (частей) границы объекта					
Обозначение характерных точек границ	Координаты, м		Метод определения координат характерной точки	Средняя квадратическая погрешность положения характерной точки (Mt), м	Описание обозначения точки на местности (при наличии)
	X	Y			
	1	2			
1	2	3	4	5	6
-	-	-	-	-	-

Карта (схема) границ охранной зоны объекта культурного наследия (индекс «ОЗ»)



Масштаб 1:2000

Используемые условные знаки и обозначения:

	- Границы охранной зоны объекта культурного наследия (индекс «ОЗ»)		- Характерная точка границы охранной зоны объекта культурного наследия (индекс «ОЗ»)
---	--	---	--

Граница территории охранной зоны (индекс «ОЗ») проходит:

Внешний контур: от точки 1 до точки 2 в северо-западном направлении 20.7 м, от точки 2 до точки 3 в юго-западном направлении 8.8 м, от точки 3 до точки 4 в юго-западном направлении 53.0 м, от точки 4 до точки 5 в северо-восточном направлении 38.5 м, от точки 5 до точки 6 в северо-восточном направлении 27.4 м, от точки 6 до точки 7 в юго-западном направлении 80.2 м, от точки 7 до точки 8 в юго-западном направлении 179.5 м, от точки 8 до точки 9 в юго-восточном направлении 9.7 м, от точки 9 до точки 10 в северо-

восточном направлении 143.5 м, от точки 10 до точки 11 в северо-восточном направлении 32.9 м, от точки 11 до точки 1 в северо-западном направлении 101.1 м.

Внутренний контур: от точки 12 до точки 13 в юго-восточном направлении 20.0 м, от точки 13 до точки 14 в юго-западном направлении 40.0 м, от точки 14 до точки 15 в северо-западном направлении 20.0 м, от точки 15 до точки 12 в северо-восточном направлении 40.0 м.

**Ограничения использования земельных участков и их частей
и требования к градостроительным регламентам
в границах охранной зоны (индекс «ОЗ»)**

В границах территории охранной зоны (индекс «ОЗ») запрещается:

1. Строительство, за исключением применения специальных мер, направленных на сохранение и (или) восстановление (регенерацию) историко-градостроительной и (или) природной среды объекта культурного наследия (восстановление, воссоздание, восполнение частично или полностью утраченных элементов и (или) характеристик историко-градостроительной и (или) природной среды); строительство линий электропередачи, линий связи (в том числе линейно-кабельных сооружений), трубопроводов наземным и надземным способами.

2. Использование строительных технологий, оказывающих негативное воздействие на объект культурного наследия.

3. Размещение взрыво- и пожароопасных объектов, угрожающих сохранности объекта культурного наследия.

4. Строительство и реконструкция линейных объектов капитального строительства в параметрах, препятствующих сохранению и (или) восстановлению историко-градостроительной среды, за исключением случаев, если такая деятельность необходима для обеспечения функционирования объекта культурного наследия или для обеспечения жизнедеятельности населения.

5. Размещение рекламных и информационных конструкций, некапитальных строений, сооружений и объектов, которые нарушают характеристики историко-градостроительной и (или) природной среды, за исключением:

1) установки мемориальных досок, вывесок, информационных табличек площадью информационного поля не более 0,6 квадратных метра;

2) размещения автостоянок, киосков, навесов на время проведения массовых мероприятий, а также для обеспечения современного использования объекта культурного наследия религиозного назначения;

3) размещения остановок общественного транспорта каркасного типа с заполнением светопрозрачными материалами.

6. Размещение базовых станций сотовой связи, башенных и антенно-мачтовых конструкций, включая телевизионные и радиоантенны, которые препятствуют визуальному восприятию объекта культурного наследия и сохранению и (или) восстановлению соотношения открытых и закрытых пространств, градостроительных (планировочных, типологических, масштабных) характеристик историко-градостроительной и (или) природной среды, за исключением возведения опор уличного освещения, проведения работ по ремонту и модернизации базовых станций сотовой связи, линий электропередач, башенных и антенно-мачтовых конструкций, включая телевизионные и радиоантенны, в пределах их объемно-пространственных параметров.

7. Проведение работ в области благоустройства, за исключением:

1) размещения малых архитектурных форм, мощения территории, установки отдельно стоящего осветительного оборудования в соответствии с характеристиками историко-градостроительной среды;

2) устройства пандусов и других приспособлений, обеспечивающих передвижение маломобильных групп населения;

3) озеленения территории (деревья, кустарники, газоны, клумбы, цветники), не нарушающего условия визуального восприятия объекта культурного наследия;

4) применения при изготовлении элементов благоустройства и малых архитектурных форм традиционных материалов (камень, дерево, литой и кованный металл);

5) сохранения и организации проездов, проходов, временных парковок, необходимых для обеспечения функционирования объекта культурного наследия;

6) применения временных ограждений для производства земляных, хозяйственных, ремонтных и иных работ;

7) установки произведений монументально-декоративного искусства: скульптуры, памятных знаков, иных малых архитектурно-художественных форм, соответствующих архитектурно-планировочному решению территории высотой не более 5 м;

8) устройства ограждений – не сплошных, просматриваемых высотой не более 2,0 м, на каменном основании высотой не более 0,5 м.

8. Размещение отходов производства и потребления, устройство складов и захоронений ядохимикатов.

В границах охранной зоны объекта культурного наследия градостроительные регламенты земельных участков устанавливаются правилами землепользования и застройки муниципального образования с учетом настоящих требований.

**Зона регулирования застройки и хозяйственной деятельности
(индекс «ЗРЗ»)**

**ГРАФИЧЕСКОЕ ОПИСАНИЕ
местоположения зоны охраны объекта культурного наследия
регионального значения**

**«Бывшая Михаилоархангельская церковь», конец XVIII — начало XIX
вв., расположенного по адресу: Тульская область, Щекинский район,
с. Драгуны**

Раздел 1

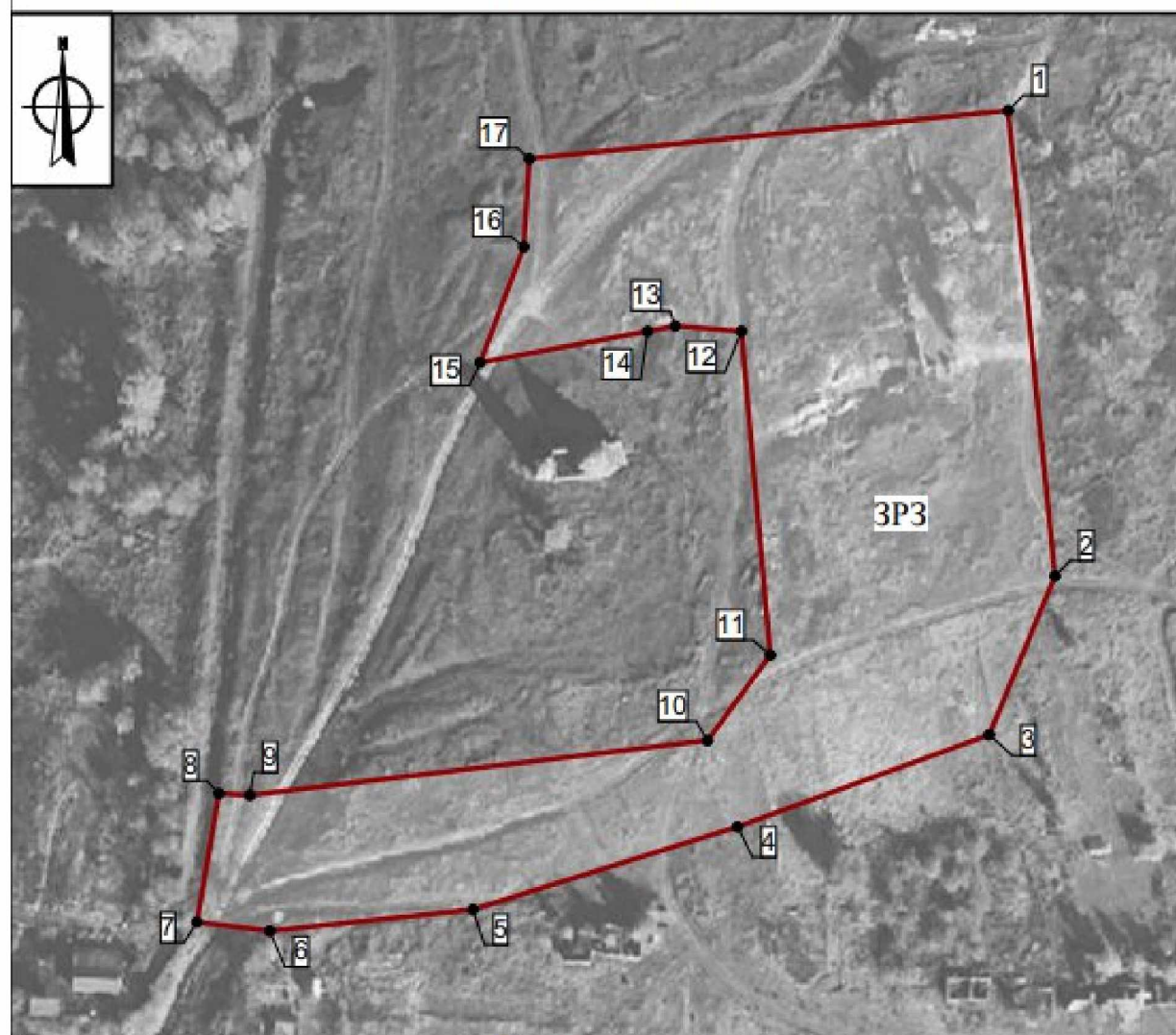
Сведения об объекте		
№ п/п	Характеристики объекта	Описание характеристик
1	2	3
1	Местоположение объекта	Тульская область, Щекинский район, с. Драгуны
2	Площадь объекта +/- величина погрешности определения площади (P +/- Дельта P)	28 390,29 м ² ± 59 м ²
3	Иные характеристики объекта	-

Раздел 2

Сведения о местоположении границ объекта					
1. Система координат Местная система координат МСК-71.1					
2. Сведения о характерных точках границ объекта					
Обозначение характерных точек границ	Координаты, м		Метод определения координат характерной точки	Средняя квадратическая погрешность положения характерной точки (Mt), м	Описание обозначения точки на местности (при наличии)
	X	Y			
1	2	3	4	5	6
ЗРЗ					
1	705362,78	237373,33	Картометрический метод	0.10	-
2	705218,10	237387,90	Картометрический метод	0.10	-



1	2	3	4	5	6
3	705168,75	237367,42	Картометрический метод	0.10	-
4	705140,15	237289,05	Картометрический метод	0.10	-
5	705114,42	237206,68	Картометрический метод	0.10	-
6	705107,77	237143,43	Картометрический метод	0.10	-
7	705110,52	237120,76	Картометрический метод	0.10	-
8	705150,51	237127,58	Картометрический метод	0.10	-
9	705149,97	237137,24	Картометрический метод	0.10	-
10	705166,99	237279,73	Картометрический метод	0.10	-
11	705193,52	237299,25	Картометрический метод	0.10	-
12	705294,20	237290,27	Картометрический метод	0.10	-
13	705295,84	237269,63	Картометрический метод	0.10	-
14	705294,17	237261,04	Картометрический метод	0.10	-
15	705284,44	237208,94	Картометрический метод	0.10	-
16	705320,44	237222,50	Картометрический метод	0.10	-
17	705347,82	237224,26	Картометрический метод	0.10	-
1	705362,78	237373,33	Картометрический метод	0.10	-
3. Сведения о характерных точках части (частей) границы объекта					
Обозначение характерных точек границ	Координаты, м		Метод определения координат характерной точки	Средняя квадратическая погрешность положения характерной точки (M _t). м	Описание обозначения точки на местности (при наличии)
	X	Y			
-	-	-	-	-	-

Карта (схема) границ зоны регулирования застройки и хозяйственной деятельности
(индекс «ЗРЗ»)



Масштаб 1:2000

Используемые условные знаки и обозначения:

- | | |
|--|--|
|  - Границы зоны регулирования застройки и хозяйственной деятельности (индекс «ЗРЗ») |  - Характерная точка границы зоны регулирования застройки и хозяйственной деятельности (индекс «ЗРЗ») |
|--|--|

Граница территории зоны регулирования застройки и хозяйственной деятельности (индекс «ЗРЗ») проходит:

от точки 1 до точки 2 в юго-восточном направлении 145.4 м, от точки 2 до точки 3 в юго-западном направлении 53.4 м, от точки 3 до точки 4 в юго-западном направлении 83.4 м, от точки 4 до точки 5 в юго-западном направлении 86.3 м, от точки 5 до точки 6 в юго-западном направлении 63.6 м, от точки 6 до точки 7 в северо-западном направлении 22.8 м, от точки 7 до точки 8 в северо-восточном направлении 40.6 м, от точки 8 до точки 9 в юго-

восточном направлении 9.7 м, от точки 9 до точки 10 в северо-восточном направлении 143.5 м, от точки 10 до точки 11 в северо-восточном направлении 32.9 м, от точки 11 до точки 12 в северо-западном направлении 101.1 м, от точки 12 до точки 13 в северо-западном направлении 20.7 м, от точки 13 до точки 14 в юго-западном направлении 8.8 м, от точки 14 до точки 15 в юго-западном направлении 53.0 м, от точки 15 до точки 16 в северо-восточном направлении 38.5 м, от точки 16 до точки 17 в северо-восточном направлении 27.4 м, от точки 17 до точки 1 в северо-восточном направлении 149.8 м.

**Ограничения использования земельных участков и их частей
и требования к градостроительным регламентам в границах
зоны регулирования застройки и хозяйственной деятельности
(индекс «ЗРЗ»)**

В границах территории зоны регулирования застройки и хозяйственной деятельности (индекс «ЗРЗ») запрещается:

1. Использование строительных технологий, оказывающих негативное воздействие на объект культурного наследия и историческую застройку.

2. Размещение взрыво- и пожароопасных объектов, угрожающих сохранности объекта культурного наследия, на размещение отходов производства и потребления, устройство складов и захоронений ядохимикатов.

3. Строительство объектов капитального строительства и реконструкция объектов капитального строительства в параметрах, нарушающих характеристики историко-градостроительной среды и препятствующих сохранению и (или) восстановлению историко-градостроительной среды.

4. Строительство линейных объектов инженерной инфраструктуры (наружные сети водоснабжения, водоотведения, теплоснабжения, газоснабжения, электроснабжения, связи) надземным и наземным способом и на выходящих на красные линии улиц фасадах зданий.

5. Строительство и реконструкция линейных объектов капитального строительства в параметрах, препятствующих сохранению и (или) восстановлению историко-градостроительной среды, за исключением случаев, если такая деятельность необходима для обеспечения функционирования объекта культурного наследия или для обеспечения жизнедеятельности населения.

6. Размещение рекламных и информационных конструкций, некапитальных строений, сооружений и объектов, включая киоски, навесы, которые нарушают характеристики историко-градостроительной и (или) природной среды, за исключением:

1) объектов системы городской ориентирующей информации высотой не более 2,5 м;

2) размещения некапитальных строений на земельных участках, сформированных и предоставленных для индивидуального жилищного строительства, при этом высота таких объектов не должна превышать 5 метров, (высота объекта измеряется от нижней отметки уровня земли под площадью застройки до верхней отметки конька скатной крыши или до максимально выступающей конструкции), длина фасада не должна превышать 6 метров;

3) установки мемориальных досок, вывесок, информационных табличек площадью информационного поля не более 0,6 квадратных метра;

4) установки рекламных и информационных конструкций (туристической и социальной направленности), надписей и обозначений с соблюдением следующих параметров: не более 1,2 м от существующей отметки земли по высоте и 0,8 м по ширине;

5) установки вывесок, предусмотренных законодательством о защите прав потребителей, размерами не более 1,0 м по горизонтали и не более 0,5 м по вертикали, с размещением не выше отметки нижнего края окон второго этажа (у одноэтажной не выше нижней отметки карниза здания), в виде отдельных объемных букв и знаков; при консольном расположении вывески – максимальный отступ от плоскости фасада не более 0,1 м;

6) размещения автостоянок, киосков, навесов на время проведения массовых мероприятий, а также для обеспечения современного использования объекта культурного наследия.

7. Размещение базовых станций сотовой связи, башенных и антенно-мачтовых конструкций, включая телевизионные и радиоантенны, которые препятствуют визуальному восприятию объекта культурного наследия и сохранению и (или) восстановлению соотношения открытых и закрытых пространств, градостроительных (планировочных, типологических, масштабных) характеристик историко-градостроительной и (или) природной среды, за исключением возведения опор уличного освещения, проведения работ по ремонту и модернизации базовых станций сотовой связи, линий электропередач, башенных и антенно-мачтовых конструкций, включая телевизионные и радиоантенны, в пределах их объемно-пространственных параметров.

8. Фрагментарная отделка фасадов, а также применение отделочных материалов и цветовых гамм, не свойственных исторической среде.

9. Размещение средств наружной информации и рекламы с использованием открытого способа свечения, а также в виде фоновых конструкций, световых коробов, за исключением конструкций в витринах.

В границах зоны регулирования застройки и хозяйственной деятельности (индекс «ЗРЗ») устанавливаются следующие требования к градостроительным регламентам:

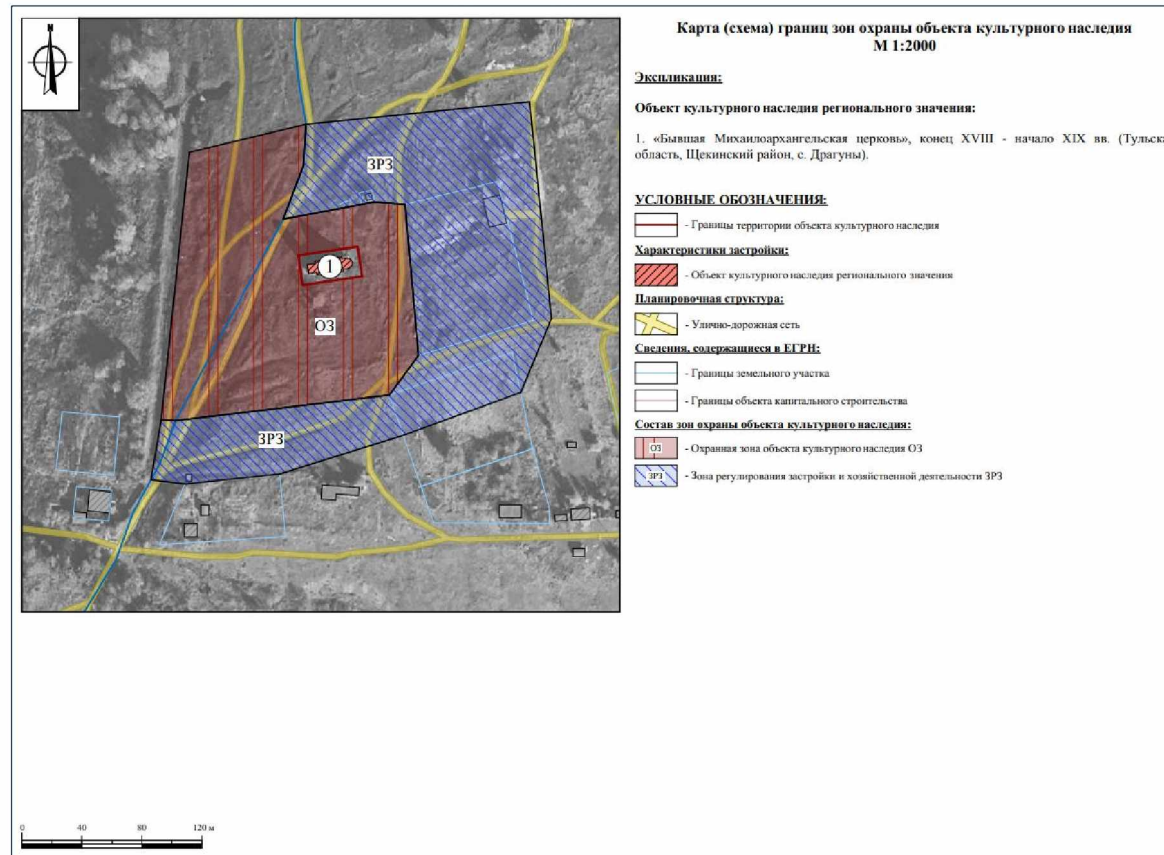
Пределные параметры разрешенного строительства, реконструкции объектов капитального строительства	
Пределное количество этажей или предельную высоту зданий, строений, сооружений	не более 7,0 м до конька скатной крыши или до максимально выступающей конструкции; при реконструкции объектов капитального строительства выше 7,0 м без увеличения существующих объемно-пространственных характеристик
Требования к архитектурно-градостроительному облику объектов капитального строительства:	
Требования к объемно-пространственным характеристикам	форма крыши скатная (двускатная), вальмовая, допускается применение объекта капитального строительства мезонинов, слуховых окон, фронтонов; для хозяйственных строений допускается односкатная форма крыши;
Требования к архитектурно-стилистическим характеристикам	контекстуализм с элементами историзма
Требования к цветовым решениям	цветовые решения фасадов: неконтрастирующих, нейтральных либо аналогичных по отношению к объекту культурного наследия цветовых гамм
Требования к отделочным и (или) строительным материалам, определяющие архитектурный облик	применение в отделке традиционных материалов: красный кирпич, камень, металл, штукатурка фасадов под покраску, кирпич под покраску, лицевой глиняный кирпич с расшивкой швов, деревянная обшивка по деревянному срубу; натуральных или имитирующих натуральные материалы
Требования к размещению технического и инженерного оборудования на фасадах и крышах	запрет размещения технического и инженерного оборудования на фасадах и скатных кровлях объектов капитального строительства, формирующих территории общего пользования, за исключением систем обеспечения безопасности

Требования к подсветке фасадов	использование направленных светильников для акцентного освещения фасадов
--------------------------------	--

В границах зоны регулирования застройки и хозяйственной деятельности объекта культурного наследия градостроительные регламенты земельных участков устанавливаются правилами землепользования и застройки муниципального образования с учетом настоящих требований.

Приложение
к Зонам охраны объекта культурного наследия
регионального значения «Бывшая Михаилоархангельская
церковь», конец XVIII — начало XIX вв.,
расположенного по адресу: Тульская область,
Щекинский район, с. Драгуны, и требованиям
к градостроительным регламентам
в границах территории данных зон

**Карта (схема) границ зоны охраны объекта культурного наследия регионального значения «Бывшая Михаилоархангельская церковь»,
конец XVIII — начало XIX вв., расположенного по адресу: Тульская область, Щекинский район, с. Драгуны**



**12. Зоны охраны объекта культурного наследия регионального значения
«Бывшая Введенская церковь», 1681 г., 1822 г., расположенного
по адресу: Тульская область, Щекинский район, с. Мясоедово,
и требования к градостроительным регламентам
в границах территории данных зон**

Для объекта культурного наследия регионального значения «Бывшая Введенская церковь», 1681 г., 1822 г., расположенного по адресу: Тульская область, Щекинский район, с. Мясоедово, устанавливаются зоны охраны в составе охранной зоны с индексом «ОЗ», зоны регулирования застройки и хозяйственной деятельности с индексом «ЗРЗ» (приложение к Зонам охраны объекта культурного наследия регионального значения «Бывшая Введенская церковь», 1681 г., 1822 г., расположенного по адресу: Тульская область, Щекинский район, с. Мясоедово, и требованиям к градостроительным регламентам в границах территории данных зон).

Охранная зона объекта культурного наследия (индекс «ОЗ»)

**ГРАФИЧЕСКОЕ ОПИСАНИЕ
местоположения зоны охраны объекта культурного наследия
регионального значения**

**«Бывшая Введенская церковь», 1681 г., 1822 г., расположенного по
адресу: Тульская область, Щекинский район, с. Мясоедово**

Раздел 1

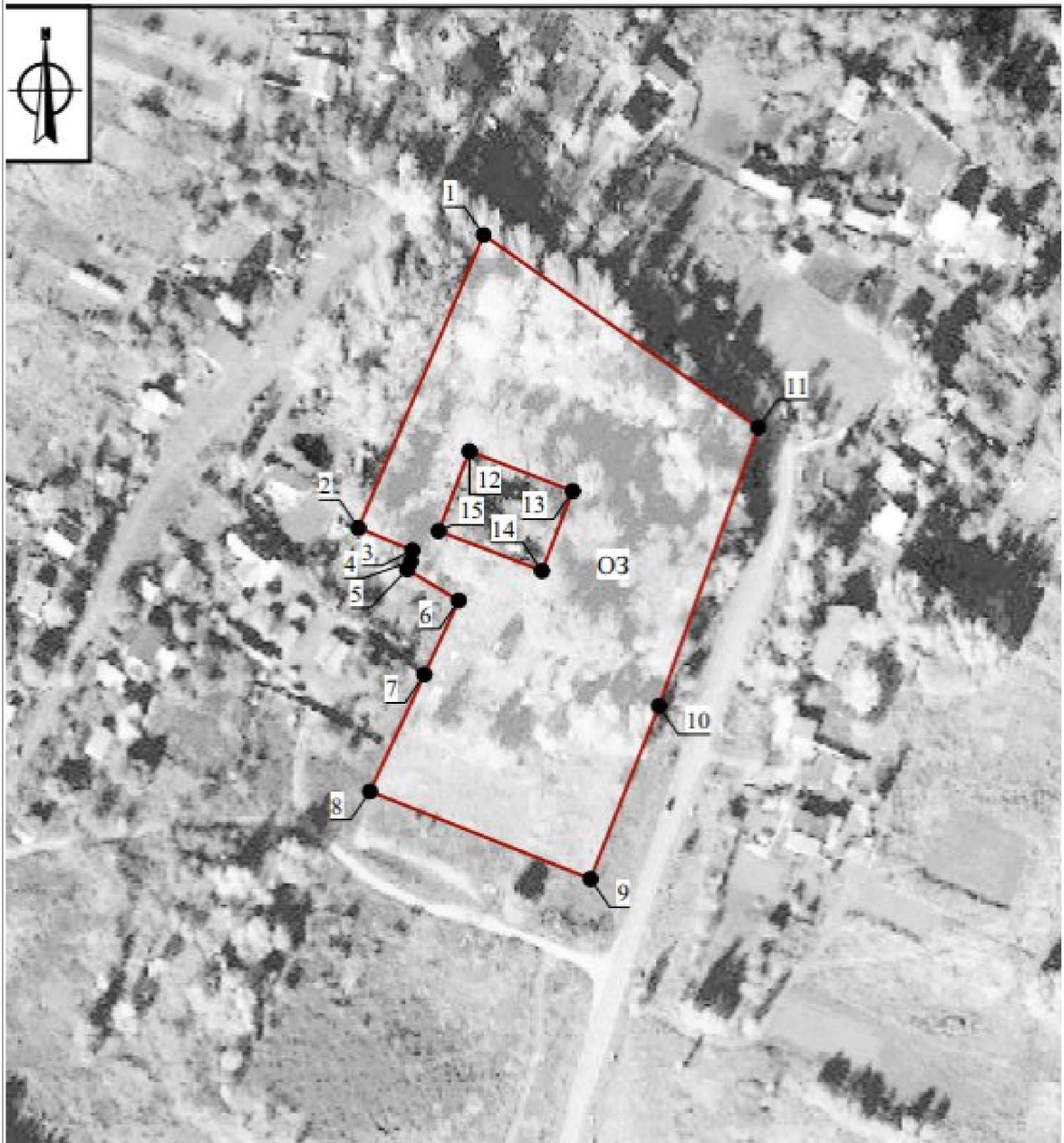
Сведения об объекте		
№ п/п	Характеристики объекта	Описание характеристик
1	2	3
1	Местоположение объекта	Тульская область, Щекинский район, с. Мясоедово
2	Площадь объекта +/- величина погрешности определения площади (Р+/- Дельта Р)	16875,95 м ² ± 46 м ²
3	Иные характеристики объекта	-

Раздел 2

Сведения о местоположении границ объекта					
1. Система координат МСК-71					
2. Сведения о характерных точках границ объекта					
Обозначение характерных точек границ	Координаты, м		Метод определения координат характерной точки	Средняя квадратическая погрешность положения характерной точки (Mt), м	Описание обозначения точки на местности (при наличии)
	Геодезическая система координат				
	X	Y			
1	2	3	4	5	6



1	2	3	4	5	6
ОЗ (внешний контур)					
1	726873,18	260997,40	Картометрический метод	0.10	-
2	726771,74	260954,21	Картометрический метод	0.10	-
3	726764,01	260972,84	Картометрический метод	0.10	-
4	726760,09	260972,27	Картометрический метод	0.10	-
5	726757,42	260971,06	Картометрический метод	0.10	-
6	726746,57	260988,83	Картометрический метод	0.10	-
7	726720,97	260976,96	Картометрический метод	0.10	-
8	726680,48	260958,18	Картометрический метод	0.10	-
9	726650,21	261034,41	Картометрический метод	0.10	-
10	726710,09	261058,08	Картометрический метод	0.10	-
11	726806,46	261092,33	Картометрический метод	0.10	-
1	726873,18	260997,40	Картометрический метод	0.10	-
ОЗ (внутренний контур)					
12	726798,30	260992,53	Картометрический метод	0.10	-
13	726784,51	261028,29	Картометрический метод	0.10	-
14	726756,89	261017,65	Картометрический метод	0.10	-
15	726770,68	260981,88	Картометрический метод	0.10	-
12	726798,30	260992,53	Картометрический метод	0.10	-
3. Сведения о характерных точках части (частей) границы объекта					
Обозначение характерных точек границ	Координаты, м		Метод определения координат характерной точки	Средняя квадратическая погрешность положения характерной точки (Mt), м	Описание обозначения точки на местности (при наличии)
	X	Y			
1	2	3	4	5	6
-	-	-	-	-	-

Карта (схема) границ охранной зоны объекта культурного наследия (индекс «ОЗ»)



Масштаб 1:2000

Используемые условные знаки и обозначения:

- | | | | |
|---|--|---|--|
|  | - Границы охранной зоны объекта культурного наследия (индекс «ОЗ») |  | - Характерная точка границы охранной зоны объекта культурного наследия (индекс «ОЗ») |
|---|--|---|--|

Граница территории охранной зоны (индекс «ОЗ») проходит:

Внешний контур: от точки 1 до точки 2 в юго-западном направлении 110.3 м, от точки 2 до точки 3 в юго-восточном направлении 20.2 м, от точки 3 до точки 4 в юго-западном направлении 4.0 м, от точки 4 до точки 5 в юго-

западном направлении 2.9 м, от точки 5 до точки 6 в юго-восточном направлении 20.8 м, от точки 6 до точки 7 в юго-западном направлении 28.2 м, от точки 7 до точки 8 в юго-западном направлении 44.6 м, от точки 8 до точки 9 в юго-восточном направлении 82.0 м, от точки 9 до точки 10 в северо-восточном направлении 64.4 м, от точки 10 до точки 11 в северо-восточном направлении 102.3 м, от точки 11 до точки 1 в северо-западном направлении 116.0 м.

Внутренний контур: от точки 12 до точки 13 в юго-восточном направлении 38.3 м, от точки 13 до точки 14 в юго-западном направлении 29.6 м, от точки 14 до точки 15 в северо-западном направлении 38.3 м, от точки 15 до точки 12 в северо-восточном направлении 29.6 м.

**Ограничения использования земельных участков и их частей
и требования к градостроительным регламентам
в границах охранной зоны (индекс «ОЗ»)**

В границах территории охранной зоны (индекс «ОЗ») запрещается:

1. Строительство, за исключением применения специальных мер, направленных на сохранение и (или) восстановление (регенерацию) историко-градостроительной и (или) природной среды объекта культурного наследия (восстановление, воссоздание, восполнение частично или полностью утраченных элементов и (или) характеристик историк градостроительной и (или) природной среды).

2. Использование строительных технологий, оказывающих негативное воздействие на объект культурного наследия.

3. Размещение взрыво- и пожароопасных объектов, угрожающих сохранности объекта культурного наследия.

4. Размещение рекламных и информационных конструкций, некапитальных строений, сооружений и объектов, которые нарушают характеристики историко-градостроительной и (или) природной среды, за исключением деятельности необходимой для обеспечения функционирования территории специального назначения (кладбища).

5. Проведение работ в области благоустройства, за исключением:

1) размещения малых архитектурных форм, мощения территории, установки отдельно стоящего осветительного оборудования;

2) озеленения территории (деревья, кустарники, газоны, клумбы, цветники), не нарушающего условия визуального восприятия объекта культурного наследия;

3) применения при изготовлении элементов благоустройства и малых архитектурных форм традиционных материалов (камень, дерево, литой и кованный металл);

4) сохранения и организации проездов, проходов, временных парковок, необходимых для обеспечения функционирования объекта культурного наследия и территории кладбища.

6. Размещение отходов производства и потребления, устройство складов и захоронений ядохимикатов.

В границах охранный зоны объекта культурного наследия градостроительные регламенты земельных участков устанавливаются правилами землепользования и застройки муниципального образования с учетом настоящих требований.

Зона регулирования застройки и хозяйственной деятельности (индекс «ЗРЗ»)

ГРАФИЧЕСКОЕ ОПИСАНИЕ местоположения зоны охраны объекта культурного наследия регионального значения

**«Бывшая Введенская церковь», 1681 г., 1822 г., расположенного по
адресу: Тульская область, Щекинский район, с. Мясоедово**

Раздел 1

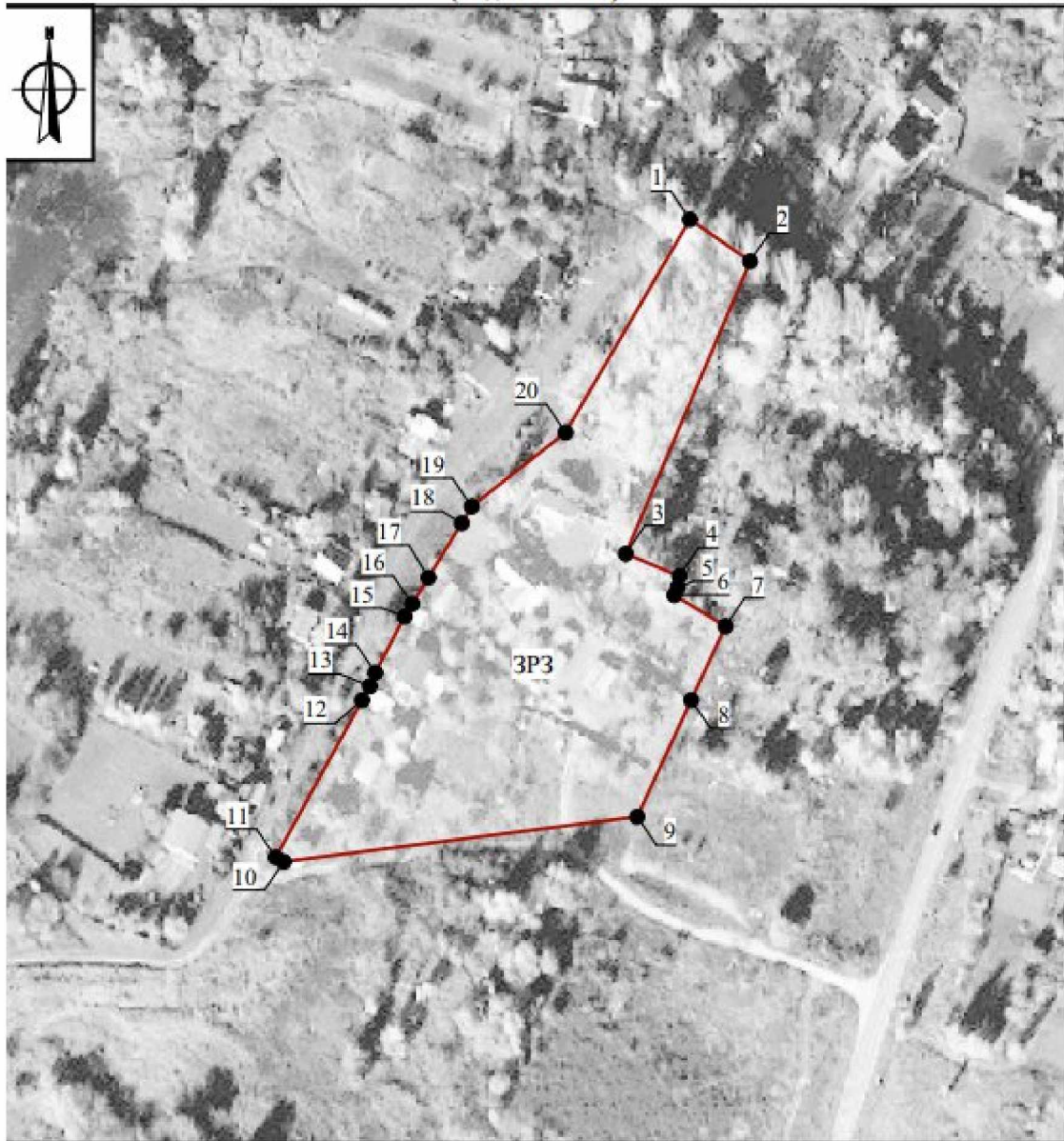
Сведения об объекте		
№ п/п	Характеристики объекта	Описание характеристик
1	2	3
1	Местоположение объекта	Тульская область, Щекинский район, с. Мясоедово
2	Площадь объекта +/- величина погрешности определения площади (Р +/- Дельта Р)	15345,14 м ² ± 43 м ²
3	Иные характеристики объекта	-

Раздел 2

Сведения о местоположении границ объекта					
1. Система координат Местная система координат МСК-71.1					
2. Сведения о характерных точках границ объекта					
Обозначение характерных точек границ	Координаты, м		Метод определения координат характерной точки	Средняя квадратическая погрешность положения характерной точки (Mt), м	Описание обозначения точки на местности (при наличии)
	X	Y			
1	2	3	4	5	6



1	2	3	4	5	6
ЗРЗ					
1	718336,47	237680,50	Картометрический метод	0.10	-
2	726887,75	260976,52	Картометрический метод	0.10	-
3	726873,18	260997,40	Картометрический метод	0.10	-
4	726771,74	260954,21	Картометрический метод	0.10	-
5	726764,01	260972,84	Картометрический метод	0.10	-
6	726760,09	260972,27	Картометрический метод	0.10	-
7	726757,42	260971,06	Картометрический метод	0.10	-
8	726746,57	260988,83	Картометрический метод	0.10	-
9	726720,97	260976,96	Картометрический метод	0.10	-
10	726680,48	260958,18	Картометрический метод	0.10	-
11	726664,87	260835,45	Картометрический метод	0.10	-
12	726666,41	260832,66	Картометрический метод	0.10	-
13	726720,90	260862,67	Картометрический метод	0.10	-
14	726725,78	260865,34	Картометрический метод	0.10	-
15	726730,50	260867,26	Картометрический метод	0.10	-
16	726749,99	260877,44	Картометрический метод	0.10	-
17	726754,33	260880,06	Картометрический метод	0.10	-
18	726763,48	260885,69	Картометрический метод	0.10	-
19	726782,36	260897,24	Картометрический метод	0.10	-
20	726788,13	260900,67	Картометрический метод	0.10	-
1	726813,82	260933,32	Картометрический метод	0.10	-
3. Сведения о характерных точках части (частей) границы объекта					
Обозначение характерных точек границ	Координаты, м		Метод определения координат характерной точки	Средняя квадратическая погрешность положения характерной точки (Mt). м	Описание обозначения точки на местности (при наличии)
	X	Y			
-	-	-	-	-	-

Карта (схема) границ зоны регулирования застройки и хозяйственной деятельности
(индекс «ЗРЗ»)



Масштаб 1:2000

Используемые условные знаки и обозначения:

- | | | | |
|---|--|---|--|
|  | - Границы зоны регулирования застройки и хозяйственной деятельности (индекс «ЗРЗ») |  | - Характерная точка границы зоны регулирования застройки и хозяйственной деятельности (индекс «ЗРЗ») |
|---|--|---|--|

Граница территории зоны регулирования застройки и хозяйственной деятельности (индекс «ЗРЗ») проходит:

от точки 1 до точки 2 в юго-восточном направлении 25.5 м, от точки 2 до точки 3 в юго-западном направлении 110.3 м, от точки 3 до точки 4 в юго-восточном направлении 20.2 м, от точки 4 до точки 5 в юго-западном

направлении 4.0 м, от точки 5 до точки 6 в юго-западном направлении 2.9 м, от точки 6 до точки 7 в юго-восточном направлении 20.8 м, от точки 7 до точки 8 в юго-западном направлении 28.2 м, от точки 8 до точки 9 в юго-западном направлении 44.6 м, от точки 9 до точки 10 в юго-западном направлении 123.7 м, от точки 10 до точки 11 в северо-западном направлении 3.2 м, от точки 11 до точки 12 в северо-восточном направлении 62.2 м, от точки 12 до точки 13 в северо-восточном направлении 5.6 м, от точки 13 до точки 14 в северо-восточном направлении 5.1 м, от точки 14 до точки 15 в северо-восточном направлении 22.0 м, от точки 15 до точки 16 в северо-восточном направлении 5.1 м, от точки 16 до точки 17 в северо-восточном направлении 10.7 м, от точки 17 до точки 18 в северо-восточном направлении 22.1 м, от точки 18 до точки 19 в северо-восточном направлении 6.7 м, от точки 19 до точки 20 в северо-восточном направлении 41.5 м, от точки 20 до точки 1 в северо-восточном направлении 85.6 м.

**Ограничения использования земельных участков и их частей
и требования к градостроительным регламентам в границах
зоны регулирования застройки и хозяйственной деятельности
(индекс «ЗРЗ»)**

В границах территории зоны регулирования застройки и хозяйственной деятельности (индекс «ЗРЗ») запрещается:

1. Использование строительных технологий, оказывающих негативное воздействие на объект культурного наследия и историческую застройку.
2. Размещение взрыво- и пожароопасных объектов, угрожающих сохранности объекта культурного наследия, на размещение отходов производства и потребления, устройство складов и захоронений ядохимикатов.
3. Строительство объектов капитального строительства и реконструкция объектов капитального строительства в параметрах, нарушающих характеристики историко-градостроительной среды и препятствующих сохранению и (или) восстановлению историко-градостроительной среды.
4. Строительство линейных объектов инженерной инфраструктуры (наружные сети водоснабжения, водоотведения, теплоснабжения, газоснабжения, электроснабжения, связи) надземным и наземным способом и на выходящих на красные линии улиц фасадах зданий.
5. Строительство и реконструкция линейных объектов капитального строительства в параметрах, препятствующих сохранению и (или) восстановлению историко-градостроительной среды, за исключением случаев, если такая деятельность необходима для обеспечения

функционирования объекта культурного наследия или для обеспечения жизнедеятельности населения.

6. Размещение рекламных и информационных конструкций, некапитальных строений, сооружений и объектов, включая киоски, навесы, которые нарушают характеристики историко-градостроительной и (или) природной среды, за исключением:

1) объектов системы городской ориентирующей информации высотой не более 2,5 м;

2) размещения некапитальных строений на земельных участках, сформированных и предоставленных для индивидуального жилищного строительства, при этом высота таких объектов не должна превышать 5 метров, (высота объекта измеряется от нижней отметки уровня земли под площадью застройки до верхней отметки конька скатной крыши или до максимально выступающей конструкции), длина фасада не должна превышать 6 метров;

3) установки мемориальных досок, вывесок, информационных табличек площадью информационного поля не более 0,6 квадратных метра;

4) установки рекламных и информационных конструкций (туристической и социальной направленности), надписей и обозначений с соблюдением следующих параметров: не более 1,2 м от существующей отметки земли по высоте и 0,8 м по ширине;

5) установки вывесок, предусмотренных законодательством о защите прав потребителей, размерами не более 1,0 м по горизонтали и не более 0,5 м по вертикали, с размещением не выше отметки нижнего края окон второго этажа (у одноэтажной не выше нижней отметки карниза здания), в виде отдельных объемных букв и знаков; при консольном расположении вывески - максимальный отступ от плоскости фасада не более 0,1 м;

6) размещения автостоянок, киосков, навесов на время проведения массовых мероприятий, а также для обеспечения современного использования объектов культурного наследия.

7. Размещение базовых станций сотовой связи, башенных и антенно-мачтовых конструкций, включая телевизионные и радиоантенны, которые препятствуют визуальному восприятию объекта культурного наследия и сохранению и (или) восстановлению соотношения открытых и закрытых пространств, градостроительных (планировочных, типологических, масштабных) характеристик историко-градостроительной и (или) природной среды, за исключением возведения опор уличного освещения, проведения работ по ремонту и модернизации базовых станций сотовой связи, линий электропередач, башенных и антенно-мачтовых конструкций, включая

телевизионные и радиоантенны, в пределах их объемно-пространственных параметров.

8. Фрагментарная отделка фасадов, а также применение отделочных материалов и цветовых гамм, не свойственных исторической среде.

9. Размещение средств наружной информации и рекламы с использованием открытого способа свечения, а также в виде фоновых конструкций, световых коробов, за исключением конструкций в витринах.

В границах зоны регулирования застройки и хозяйственной деятельности (индекс «ЗРЗ») устанавливаются следующие требования к градостроительным регламентам:

Предельные параметры разрешенного строительства, реконструкции объектов капитального строительства	
Предельное количество этажей или предельная высота зданий, строений, сооружений	не более 9,0 м до конька скатной крыши или до максимально выступающей конструкции; при реконструкции объектов капитального строительства выше 9,0 м без увеличения существующих объемно-пространственных характеристик
Требования к архитектурно-градостроительному облику объектов капитального строительства:	
Требования к объемно-пространственным характеристикам	форма крыши скатная (двускатная), вальмовая, допускается применение мезонинов, слуховых окон, фронтонов; для хозяйственных строений допускается односкатная форма крыши
Требования к архитектурно-стилистическим характеристикам	контекстуализм с элементами историзма
Требования к цветовым решениям	цветовые решения фасадов: неконтрастирующих, нейтральных либо аналогичных по отношению к объекту культурного наследия цветовых гамм

Требования к отделочным и (или) строительным материалам, определяющие архитектурный облик	применение в отделке традиционных материалов: красный кирпич, камень, металл, штукатурка фасадов под покраску, кирпич под покраску, лицевой глиняный кирпич с расшивкой швов, деревянная обшивка по деревянному срубу; натуральных или имитирующих натуральные материалы
Требования к размещению технического и инженерного оборудования на фасадах и крышах	запрет размещения технического и инженерного оборудования на фасадах и скатных кровлях объектов капитального строительства, формирующих территории общего пользования, за исключением систем обеспечения безопасности
Требования к подсветке фасадов	использование направленных светильников для акцентного освещения фасадов

В границах зоны регулирования застройки и хозяйственной деятельности объекта культурного наследия градостроительные регламенты земельных участков устанавливаются правилами землепользования и застройки муниципального образования с учетом настоящих требований.

Приложение
к Зонам охраны объекта культурного наследия регионального значения
«Бывшая Введенская церковь», 1681 г., 1822 г., расположенного
по адресу: Тульская область, Щекинский район, с. Мясоедово,
и требованиям к градостроительным регламентам
в границах территории данных зон

**Карта (схема) границ зоны охраны объекта культурного наследия регионального значения «Бывшая Введенская церковь»,
1681 г., 1822 г., расположенного по адресу: Тульская область, Щекинский район, с. Мясоедово**

