



КОМИТЕТ ПО ОХРАНЕ ОБЪЕКТОВ КУЛЬТУРНОГО НАСЛЕДИЯ ТОМСКОЙ ОБЛАСТИ

ПРИКАЗ

19.06.2026

№ 0053/01-07

Об утверждении границ территории объекта культурного наследия регионального значения «Памятное место, на котором стоял дом, где проживал Бела Кун с группой венгерских интернационалистов», 1917 год, по адресу:
Томская область, г. Томск, пр. Кирова, 22 угол ул. Вершинина, 32

В соответствии с Федеральным законом от 25.06.2002 № 73-ФЗ «Об объектах культурного наследия (памятниках истории и культуры) народов Российской Федерации», приказом Министерства культуры Российской Федерации от 04.06.2015 № 1745 «Об утверждении требований к составлению проектов границ территорий объектов культурного наследия», подпунктом г) подпункта 8) пункта 9 Положения о Комитете по охране объектов культурного наследия Томской области, утвержденного постановлением Губернатора Томской области от 29.04.2016 № 37, и на основании историко-культурных исследований

ПРИКАЗЫВАЮ:

1. Утвердить границы территории объекта культурного наследия регионального значения «Памятное место, на котором стоял дом, где проживал Бела Кун с группой венгерских интернационалистов», 1917 год, расположенного по адресу: Томская область, г. Томск, пр. Кирова, 22 угол ул. Вершинина, 32, согласно приложению к настоящему приказу.

2. Установить особый режим использования земельных участков в границах территории объекта культурного наследия регионального значения в соответствии со статьей 5.1 Федерального закона от 25.06.2002 № 73-ФЗ «Об объектах культурного наследия (памятниках истории и культуры) народов Российской Федерации».

3. Контроль за исполнением настоящего приказа возложить на председателя Комитета по охране объектов культурного наследия Томской области.

Председатель комитета



Е.В. Перетягина

Приложение
к приказу Комитета по охране
объектов культурного наследия
Томской области
от 19.06.2026 № 0053/01-07

Графическое описание местоположения границ территории
объекта культурного наследия регионального значения

«Памятное место, на котором стоял дом, где проживал Бела Кун с группой венгерских интернационалистов», 1917 год

(наименование объекта, местоположение границы которого описано (далее - объект)

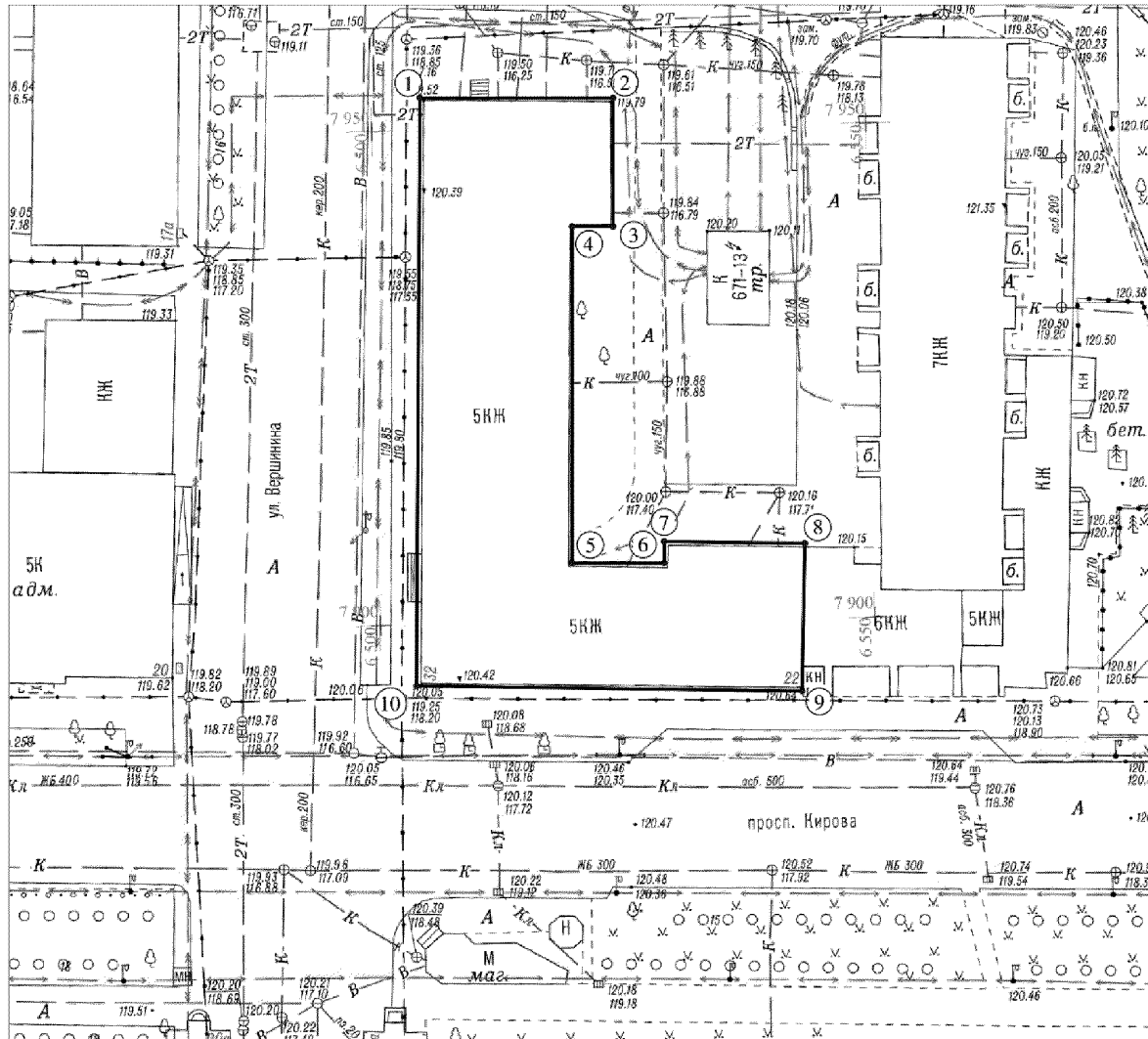
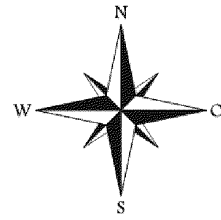
по адресу: Томская область, г. Томск, пр. Кирова, 22 угол ул. Вершинина, 32

Сведения об объекте		
№ п/п	Характеристики объекта	Описание характеристик
1	2	3
1	Местоположение объекта	Томская область, г. Томск, пр. Кирова, 22 угол ул. Вершинина, 32
2	Площадь объекта +/- величина погрешности определения площади (Р +/- Дельта Р)	1310,0 ± 1 кв. м
3	Иные характеристики объекта	

Сведения о местоположении границ объекта					
1. Система координат		МСК-70			
2. Сведения о характерных точках границ объекта					
Обозначение характерных точек границ	Координаты, м		Метод определения координат характерной точки	Средняя квадратическая погрешность положения характерной точки (Mt), м	Описание обозначения точки на местности (при наличии)
	X	Y			
1	2	3	4	5	6
1	348410,79	4325836,75	Картометрический	0.01	-
2	348410,79	4325856,28	Картометрический	0.01	-
3	348397,78	4325856,28	Картометрический	0.01	-
4	348397,78	4325852,15	Картометрический	0.01	-
5	348363,76	4325852,15	Картометрический	0.01	-
6	348363,76	4325861,44	Картометрический	0.01	-
7	348365,92	4325861,44	Картометрический	0.01	-
8	348365,73	4325875,67	Картометрический	0.01	-
9	348350,81	4325875,38	Картометрический	0.01	-
10	348351,32	4325836,41	Картометрический	0.01	-
1	348410,79	4325836,75	Картометрический	0.01	-



Графическое описание местоположения границ территории объекта культурного наследия регионального значения «Памятное место, на котором стоял дом, где проживал Бела Кун с группой венгерских интернационалистов», 1917 год, по адресу: Томская область, г. Томск, пр. Кирова, 22 угол ул. Вершинина, 32

План границ



Масштаб 1:500

Условные обозначения:

-  - Границы территории объекта культурного наследия
-  - Обозначение характерной точки границы

Текстовое описание местоположения границ территории объекта

Прохождение границы		Описание прохождения границы
от точки	до точки	
1	2	3
1	2	в направлении на восток на расстоянии 19,53 м
2	3	в направлении на юг на расстоянии 13,01 м
3	4	в направлении на запад на расстоянии 4,13 м
4	5	в направлении на юг на расстоянии 34,02 м
5	6	в направлении на восток на расстоянии 9,29 м
6	7	в направлении на север на расстоянии 2,16 м
7	8	в направлении на восток на расстоянии 14,23 м
8	9	в направлении на юг на расстоянии 14,92 м
9	10	в направлении на запад на расстоянии 38,97 м
10	1	в направлении на север на расстоянии 59,47 м