



# КОМИТЕТ ПО ОХРАНЕ ОБЪЕКТОВ КУЛЬТУРНОГО НАСЛЕДИЯ ТОМСКОЙ ОБЛАСТИ

## ПРИКАЗ

08.05.2026

№ 0042/01-07

Об утверждении границ территории объекта культурного наследия регионального значения «Дом, где 2 февраля 1905 г. были арестованы революционеры-подпольщики», по адресу: Томская область, г. Томск, ул. Никитина, 37б

В соответствии с Федеральным законом от 25.06.2002 № 73-ФЗ «Об объектах культурного наследия (памятниках истории и культуры) народов Российской Федерации», приказом Министерства культуры Российской Федерации от 04.06.2015 № 1745 «Об утверждении требований к составлению проектов границ территорий объектов культурного наследия», подпунктом г) подпункта 8) пункта 9 Положения о Комитете по охране объектов культурного наследия Томской области, утвержденного постановлением Губернатора Томской области от 29.04.2016 № 37,

### ПРИКАЗЫВАЮ:

1. Утвердить границы территории объекта культурного наследия регионального значения «Дом, где 2 февраля 1905 г. были арестованы революционеры-подпольщики», расположенного по адресу: Томская область, г. Томск, ул. Никитина, 37б, согласно приложению к настоящему приказу.

2. Установить особый режим использования земельных участков в границах территории объекта культурного наследия регионального значения в соответствии со статьей 5.1 Федерального закона от 25.06.2002 № 73-ФЗ «Об объектах культурного наследия (памятниках истории и культуры) народов Российской Федерации».

3. Контроль за исполнением настоящего приказа возложить на председателя Комитета по охране объектов культурного наследия Томской области.

Председатель комитета



Е.В. Перетягина

Приложение  
к приказу Комитета по охране  
объектов культурного наследия  
Томской области  
от 08.05.2026 № 0042/01-07

Графическое описание местоположения границ территории  
объекта культурного наследия регионального значения

**«Дом, где 2 февраля 1905 г. были арестованы революционеры-подпольщики»**

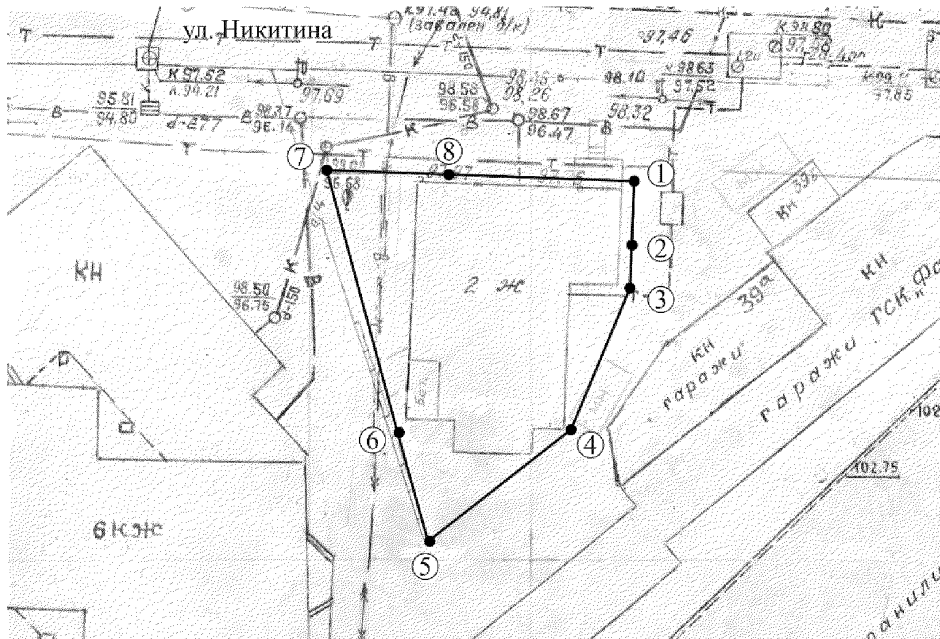
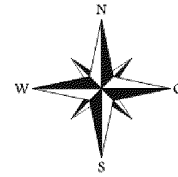
(наименование объекта, местоположение границы которого описано (далее - объект)

**по адресу: Томская область, г. Томск, ул. Никитина, 376**

Сведения об объекте		
№ п/п	Характеристики объекта	Описание характеристик
1	2	3
1	Местоположение объекта	Томская область, г. Томск, ул. Никитина, 376
2	Площадь объекта +/- величина погрешности определения площади (P +/- Дельта P)	547,0 ± 1 кв. м
3	Иные характеристики объекта	



Сведения о местоположении границ объекта					
1. Система координат МСК-70					
2. Сведения о характерных точках границ объекта					
Обозначение характерных точек границ	Координаты, м		Метод определения координат характерной точки	Средняя квадратическая погрешность положения характерной точки (Mt), м	Описание обозначения точки на местности (при наличии)
	X	Y			
1	2	3	4	5	6
1	349544.85	4326119.62	Картометрический	0.01	-
2	349540.85	4326119.63	Картометрический	0.01	-
3	349535.86	4326119.63	Картометрический	0.01	-
4	349523.76	4326114.95	Картометрический	0.01	-
5	349513.83	4326102.72	Картометрический	0.01	-
6	349523.57	4326099.37	Картометрический	0.01	-
7	349544.58	4326092.41	Картометрический	0.01	-
8	349544.65	4326100.16	Картометрический	0.01	-
1	349544.85	4326119.62	Картометрический	0.01	-

Графическое описание местоположения границ территории  
 объекта культурного наследия регионального значения  
 «Дом, где 2 февраля 1905 г. были арестованы революционеры-подпольщики»,  
 по адресу: Томская область, г. Томск, ул. Никитина, 376



Масштаб 1:500

**Условные обозначения:**

-  - Границы территории объекта культурного наследия
-  - Обозначение характерной точки границы

## Текстовое описание местоположения границ территории объекта

Прохождение границы		Описание прохождения границы
от точки	до точки	
1	2	3
1	2	в направлении на юг на расстоянии 4 м
2	3	в направлении на юг на расстоянии 4.99 м
3	4	в направлении на юго-запад на расстоянии 12,97 м
4	5	в направлении на юго-запад на расстоянии 15.75 м
5	6	в направлении на северо-запад на расстоянии 10.3 м
6	7	в направлении на северо-запад на расстоянии 22.13 м
7	8	в направлении на восток на расстоянии 7.75 м
8	1	в направлении на восток на расстоянии 19.46 м