Управление документационного обеспечения аппарата Правительства Тверской области
ЗАРЕГИСТРИРОВАН В РЕЕСТРЕ
«18» ноября 2026 г.
Регистрационный № 07522602

МИНИСТЕРСТВО ИМУЩЕСТВЕННЫХ И ЗЕМЕЛЬНЫХ ОТНОШЕНИЙ ТВЕРСКОЙ ОБЛАСТИ

ПРИКАЗ

18.11.2026 № 92-нп

г. Тверь

Об установлении охранных зон газопроводов

На основании подпункта 1 пункта 2 статьи 56, пункта 6 статьи 105, статьи 106 Земельного кодекса Российской Федерации, пункта 16 статьи 26 Федерального закона от 03.08.2018 № 342-ФЗ «О внесении изменений в Градостроительный кодекс Российской Федерации и отдельные законодательные акты Российской Федерации», пунктов 17, 18 Правил охраны газораспределительных сетей, утвержденных постановлением Правительства Российской Федерации от 20.11.2000 № 878 «Об утверждении Правил охраны газораспределительных сетей», Положения о Министерстве имущественных и земельных отношений Тверской области, утвержденным постановлением Правительства Тверской области от 18.10.2011 № 73-пп «Об утверждении Положения о Министерстве имущественных и земельных отношений Тверской области», на основании обращений АО «Газпром газораспределение Тверь» филиал в г. Бежецке приказываю:

1. Установить охранную зону газопровода (объекта газораспределительной системы) «Газопровод к жилому дому по адресу: Тверская обл., Бежецкий район, г. Бежецк, д. Ивановское, ул.2-я, д.24» с кадастровым номером 69:02:0132501:884, расположенного по адресу: Тверская область, муниципальный округ Бежецкий, деревня Ивановское, площадью 688 кв. м и перечень ограничений использования земельных участков согласно сведениям о границах охранной зоны газопровода в системе координат (приложение 1 к настоящему приказу).

2. Установить охранную зону газопровода (объекта газораспределительной системы) «Газопровод к жилому дому по адресу: Тверская обл., г.Бежецк, д.Иваноское, ул.6-я, д.11» с кадастровым номером 69:02:0132501:845, расположенного по адресу: Российская Федерация, Тверская область, м.о. Бежецкий, д. Ивановское, ул. 6-я, площадью 22 кв. м и перечень ограничений использования земельных участков согласно сведениям о границах охранной зоны газопровода в системе координат (приложение 2 к настоящему приказу).

3. Установить охранную зону газопровода (объекта газораспределительной системы) «Газопровод к жилому дому по адресу: Тверская обл., р-н Бежецкий, г. Бежецк, д. Ивановское, ул. 1-я, д. 16» с кадастровым номером 69:02:0132501:909, расположенного по адресу: Тверская область, муниципальный округ Бежецкий, деревня Ивановское, площадью 48 кв. м и перечень ограничений использования земельных участков согласно сведениям о границах охранной зоны газопровода в системе координат (приложение 3 к настоящему приказу).

4. Установить охранную зону газопровода (объекта газораспределительной системы) «Газопровод к жилому дому по адресу: 171981, Тверская область, г. Бежецк, д. Ивановское, ул. 1-я, д. 71» с кадастровым номером 69:02:0132501:908, расположенного по адресу: Тверская область, муниципальный округ Бежецкий, деревня Ивановское, площадью 112 кв. м и перечень ограничений использования земельных участков согласно сведениям о границах охранной зоны газопровода в системе координат (приложение 4 к настоящему приказу).

5. Установить охранную зону газопровода (объекта газораспределительной системы) «Газопровод к жилому дому по адресу: 171981, Тверская область, м.о. Бежецкий, д. Ивановское, ул. 5-я, д. 6» с кадастровым номером 69:02:0132501:910, расположенного по адресу: Тверская область, муниципальный округ Бежецкий, деревня Ивановское, улица 5-я, площадью 25 кв. м и перечень ограничений использования земельных участков согласно сведениям о границах охранной зоны газопровода в системе координат (приложение 5 к настоящему приказу).

6. Установить охранную зону газопровода (объекта газораспределительной системы) «Газопровод к жилому дому по адресу: Тверская обл., Бежецкий район, г. Бежецк, ул. Коммуны, д.9» с кадастровым номером 69:37:0070105:157, расположенного по адресу: Тверская область, муниципальный округ Бежецкий, город Бежецк, площадью 179 кв. м и перечень ограничений использования земельных участков согласно сведениям о границах охранной зоны газопровода в системе координат (приложение 6 к настоящему приказу).

7. Установить охранную зону газопровода (объекта газораспределительной системы) «Газопровод к жилому дому по адресу: Тверская обл., Бежецкий район, г. Бежецк, пер.4-й Штабской, д.24» с кадастровым номером 69:37:0070130:251, расположенного по адресу: Тверская область, муниципальный округ Бежецкий, город Бежецк, переулок

Штабской 4-й, площадью 22 кв. м и перечень ограничений использования земельных участков согласно сведениям о границах охранной зоны газопровода в системе координат (приложение 7 к настоящему приказу).

8. Установить охранную зону газопровода (объекта газораспределительной системы) «Газопровод к жилому дому по адресу: Тверская обл., г.Бежецк, ул.Школьная, д.41» с кадастровым номером 69:37:0070340:157, расположенного по адресу: Российская Федерация, Тверская область, муниципальный округ Бежецкий, город Бежецк, улица Школьная, площадью 91 кв. м и перечень ограничений использования земельных участков согласно сведениям о границах охранной зоны газопровода в системе координат (приложение 8 к настоящему приказу).

9. Установить охранную зону газопровода (объекта газораспределительной системы) «Газопровод к двум жилым домам по адресу: Тверская область, г. Бежецк, м-н Орлиха, 6-й проезд, участок № 7» с кадастровым номером 69:37:0070354:429, расположенного по адресу: Тверская область, муниципальный округ Бежецкий, город Бежецк, микрорайон Орлиха, проезд 6-й, площадью 10 кв. м и перечень ограничений использования земельных участков согласно сведениям о границах охранной зоны газопровода в системе координат (приложение 9 к настоящему приказу).

10. Установить охранную зону газопровода (объекта газораспределительной системы) «Газопровод к жилому дому по адресу: Тверская область, г. Бежецк, мкр. Орлиха, ул. Третья, участок № 14» с кадастровым номером 69:37:0070354:426, расположенного по адресу: Тверская область, муниципальный округ Бежецкий, город Бежецк, микрорайон Орлиха, улица Третья, площадью 16 кв. м и перечень ограничений использования земельных участков согласно сведениям о границах охранной зоны газопровода в системе координат (приложение 10 к настоящему приказу).

11. Установить охранную зону газопровода (объекта газораспределительной системы) «Газопровод к жилому дому по адресу: Тверская область, г. Бежецк, м-н "Орлиха", ул. Третья, д.2» с кадастровым номером 69:37:0070354:446, расположенного по адресу: Тверская область, муниципальный округ Бежецкий, город Бежецк, микрорайон Орлиха, улица Третья, площадью 24 кв. м и перечень ограничений использования земельных участков согласно сведениям о границах охранной зоны газопровода в системе координат (приложение 11 к настоящему приказу).

12. Установить охранную зону газопровода (объекта газораспределительной системы) «Газораспределительная сеть к жилому дому по адресу: Тверская обл., Бежецкий район, г. Бежецк, ул. Большая Штабская, д.3б» с кадастровым номером 69:37:0070104:153, расположенного по адресу: Тверская область, муниципальный округ Бежецкий, город Бежецк, площадью 173 кв. м и перечень ограничений использования земельных участков согласно сведениям о границах охранной зоны газопровода в системе координат (приложение 12 к настоящему приказу).

13. Установить охранную зону газопровода (объекта газораспределительной системы) «Газопровод к жилому дому по адресу: Тверская область, г. Бежецк, ул. Тверская, д.4» с кадастровым номером 69:37:0070128:145, расположенного по адресу: Тверская область, муниципальный округ Бежецкий, город Бежецк, площадью 21 кв. м и перечень ограничений использования земельных участков согласно сведениям о границах охранной зоны газопровода в системе координат (приложение 13 к настоящему приказу).

14. Установить охранную зону газопровода (объекта газораспределительной системы) «Газопровод к жилому дому по адресу: 171660, Тверская обл., м.о. Краснохолмский, г. Красный Холм, пер. Победы, 2-й, д. 6, кв. 2» с кадастровым номером 69:16:0000000:445, расположенного по адресу: Российская Федерация, Тверская область, м.о. Краснохолмский, г Красный Холм, площадью 56 кв. м и перечень ограничений использования земельных участков согласно сведениям о границах охранной зоны газопровода в системе координат (приложение 14 к настоящему приказу).

15. Установить охранную зону газопровода (объекта газораспределительной системы) «Газопровод к жилому дому по адресу: 171660, Тверская обл., г. Красный Холм, ул. Молодежная, д. 20» с кадастровым номером 69:16:0070206:179, расположенного по адресу: Тверская область, муниципальный округ Краснохолмский, город Красный Холм, улица Молодежная, площадью 29 кв. м и перечень ограничений использования земельных участков согласно сведениям о границах охранной зоны газопровода в системе координат (приложение 15 к настоящему приказу).

16. Установить охранную зону газопровода (объекта газораспределительной системы) «Газопровод к жилому дому по адресу: 171660, Тверская обл., м.о. Краснохолмский, г. Красный Холм, ул. Красноармейская, д. 1» с кадастровым номером 69:16:0070149:187, расположенного по адресу: Тверская область, муниципальный округ Краснохолмский, город Красный Холм, площадью 20 кв. м и перечень ограничений использования земельных участков согласно сведениям о границах охранной зоны газопровода в системе координат (приложение 16 к настоящему приказу).

17. Установить охранную зону газопровода (объекта газораспределительной системы) «Газопровод к жилому дому по адресу: 171660, Тверская обл., м.о. Краснохолмский, г. Красный Холм, пер. Свободы, д. 11/8а, кв.2» с кадастровым номером 69:16:0070112:294, расположенного по адресу: Тверская область, муниципальный округ Краснохолмский, город Красный Холм, переулок Свободы, площадью 25 кв. м и перечень ограничений использования земельных участков согласно сведениям о границах охранной зоны газопровода в системе координат (приложение 17 к настоящему приказу).

18. Установить охранную зону газопровода (объекта газораспределительной системы) «Газопровод к жилому дому по адресу:

171660, Тверская область, м.о. Краснохолмский, г. Красный Холм, ул. Калинина, д. 17/2» с кадастровым номером 69:16:0070134:203, расположенного по адресу: Тверская область, муниципальный округ Краснохолмский, город Красный Холм, улица Калинина, площадью 28 кв. м и перечень ограничений использования земельных участков согласно сведениям о границах охранной зоны газопровода в системе координат (приложение 18 к настоящему приказу).

19. Установить охранную зону газопровода (объекта газораспределительной системы) «Газопровод к жилому дому по адресу: 171660, Тверская область, г. Красный Холм, ул. Октябрьская, д. 51» с кадастровым номером 69:16:0000000:439, расположенного по адресу: Тверская область, муниципальный округ Краснохолмский, город Красный Холм, улица Октябрьская, площадью 122 кв. м и перечень ограничений использования земельных участков согласно сведениям о границах охранной зоны газопровода в системе координат (приложение 19 к настоящему приказу).

20. Установить охранную зону газопровода (объекта газораспределительной системы) «Газопровод к жилому дому по адресу: 171660, Тверская обл., м.о. Краснохолмский, г. Красный Холм, ул. Чистякова, д. 90/52, кв.1» с кадастровым номером 69:16:0070167:145, расположенного по адресу: Тверская область, муниципальный округ Краснохолмский, город Красный Холм, улица Чистякова, площадью 75 кв. м и перечень ограничений использования земельных участков согласно сведениям о границах охранной зоны газопровода в системе координат (приложение 20 к настоящему приказу).

21. Установить охранную зону газопровода (объекта газораспределительной системы) «Газопровод к жилому дому по адресу: 171660, Тверская обл., г. Красный Холм, ул. Набережная, д. 11» с кадастровым номером 69:16:0070135:266, расположенного по адресу: Тверская область, муниципальный округ Краснохолмский, город Красный Холм, площадью 8 кв. м и перечень ограничений использования земельных участков согласно сведениям о границах охранной зоны газопровода в системе координат (приложение 21 к настоящему приказу).

22. Установить охранную зону газопровода (объекта газораспределительной системы) «Газопровод к жилому дому по адресу: 171660, Тверская область, Краснохолмский муниципальный округ, город Красный Холм, ул. Новобазарная, д.19» с кадастровым номером 69:16:0070758:163, расположенного по адресу: Тверская область, м.о. Краснохолмский, г. Красный Холм, площадью 14 кв. м и перечень ограничений использования земельных участков согласно сведениям о границах охранной зоны газопровода в системе координат (приложение 22 к настоящему приказу).

23. Установить охранную зону газопровода (объекта газораспределительной системы) «Газопровод к жилому дому по адресу: 171660, Тверская обл., м.о. Краснохолмский, г. Красный Холм, ул.

Молодежная, д. 5б, кв.1» с кадастровым номером 69:16:0070287:288, расположенного по адресу: Тверская область, муниципальный округ Краснохолмский, город Красный Холм, площадью 3 кв. м и перечень ограничений использования земельных участков согласно сведениям о границах охранной зоны газопровода в системе координат (приложение 23 к настоящему приказу).

24. Установить охранную зону газопровода (объекта газораспределительной системы) «Газопровод к жилому дому по адресу: 171660, Тверская обл., м.о. Краснохолмский, г. Красный Холм, ул. Молодежная, д. 5б, кв.2» с кадастровым номером 69:16:0070287:286, расположенного по адресу: Тверская область, муниципальный округ Краснохолмский, город Красный Холм, площадью 5 кв. м и перечень ограничений использования земельных участков согласно сведениям о границах охранной зоны газопровода в системе координат (приложение 24 к настоящему приказу).

25. Установить охранную зону газопровода (объекта газораспределительной системы) «Газопровод к жилому дому по адресу: 171660, Тверская обл., г. Красный Холм, пер. Свободы, д. 22/13» с кадастровым номером 69:16:0070115:263, расположенного по адресу: Тверская область, муниципальный округ Краснохолмский, город Красный Холм, переулок Свободы, площадью 8 кв. м и перечень ограничений использования земельных участков согласно сведениям о границах охранной зоны газопровода в системе координат (приложение 25 к настоящему приказу).

26. Установить охранную зону газопровода (объекта газораспределительной системы) «Газопровод к жилому дому по адресу: 171660, Тверская обл., г. Красный Холм, ул. Базарная, д. 43» с кадастровым номером 69:16:0070109:230, расположенного по адресу: Тверская область, муниципальный округ Краснохолмский, город Красный Холм, площадью 7 кв. м и перечень ограничений использования земельных участков согласно сведениям о границах охранной зоны газопровода в системе координат (приложение 26 к настоящему приказу).

27. Установить охранную зону газопровода (объекта газораспределительной системы) «Газопровод к жилому дому по адресу: 171660, Тверская область, г. Красный Холм, ул. Красноармейская, д. 108» с кадастровым номером 69:16:0070110:199, расположенного по адресу: Тверская область, муниципальный округ Краснохолмский, город Красный Холм, площадью 14 кв. м и перечень ограничений использования земельных участков согласно сведениям о границах охранной зоны газопровода в системе координат (приложение 27 к настоящему приказу).

28. Установить охранную зону газопровода (объекта газораспределительной системы) «Газопровод к жилому дому по адресу: 171660, Тверская обл., м.о. Краснохолмский, г. Красный Холм, ул.Краснофлотская, д. 33б» с кадастровым номером 69:16:0070156:141, расположенного по адресу: Тверская область, муниципальный округ

Краснохолмский, город Красный Холм, площадью 8 кв. м и перечень ограничений использования земельных участков согласно сведениям о границах охранной зоны газопровода в системе координат (приложение 28 к настоящему приказу).

29. Установить охранную зону газопровода (объекта газораспределительной системы) «Газопровод к жилому дому по адресу: 171660, Тверская область, м.о. Краснохолмский, г. Красный Холм, ул. Новобазарная, д. 22» с кадастровым номером 69:16:0070769:302, расположенного по адресу: Тверская область, м.о. Краснохолмский, г. Красный Холм, ул. Новобазарная, площадью 20 кв. м и перечень ограничений использования земельных участков согласно сведениям о границах охранной зоны газопровода в системе координат (приложение 29 к настоящему приказу).

30. Установить охранную зону газопровода (объекта газораспределительной системы) «Газопровод к жилому дому по адресу: 171660, Тверская область, м.о. Краснохолмский, г. Красный Холм, ул. Новобазарная, д. 8» с кадастровым номером 69:16:0070769:301, расположенного по адресу: Тверская область, муниципальный округ Краснохолмский, город Красный Холм, улица Новобазарная, площадью 6 кв. м и перечень ограничений использования земельных участков согласно сведениям о границах охранной зоны газопровода в системе координат (приложение 30 к настоящему приказу).

31. Установить охранную зону газопровода (объекта газораспределительной системы) «Газопровод к жилому дому по адресу: 171660, Тверская область, м.о. Краснохолмский, г. Красный Холм, ул. Коммунистическая, д. 58» с кадастровым номером 69:16:0070759:147, расположенного по адресу: Тверская область, муниципальный округ Краснохолмский, город Красный Холм, улица Коммунистическая, площадью 14 кв. м и перечень ограничений использования земельных участков согласно сведениям о границах охранной зоны газопровода в системе координат (приложение 31 к настоящему приказу).

32. Установить охранную зону газопровода (объекта газораспределительной системы) «Газопровод к жилому дому по адресу: 171660, Тверская область, м.о. Краснохолмский, г. Красный Холм, ул. Коммунистическая, д. 52/82» с кадастровым номером 69:16:0070108:190, расположенного по адресу: Тверская область, муниципальный округ Краснохолмский, город Красный Холм, улица Коммунистическая, площадью 12 кв. м и перечень ограничений использования земельных участков согласно сведениям о границах охранной зоны газопровода в системе координат (приложение 32 к настоящему приказу).

33. Установить охранную зону газопровода (объекта газораспределительной системы) «Газопровод к жилому дому по адресу: 171660, Тверская область, м.о. Краснохолмский, г. Красный Холм, ул. Строителей, д. 2» с кадастровым номером 69:16:0000000:456, расположенного по адресу: Тверская область, муниципальный округ

Краснохолмский, город Красный Холм, улица Строителей, площадью 20 кв. м и перечень ограничений использования земельных участков согласно сведениям о границах охранной зоны газопровода в системе координат (приложение 33 к настоящему приказу).

34. Установить охранную зону газопровода (объекта газораспределительной системы) «Газопровод к квартире в жилом доме по адресу: 171660, Тверская область, м.о. Краснохолмский, г. Красный Холм, пер. Пионерский, д. 8, кв.2» с кадастровым номером 69:16:0070479:182, расположенного по адресу: Тверская область, м.о. Краснохолмский, г. Красный Холм, пер. Пионерский, площадью 22 кв. м и перечень ограничений использования земельных участков согласно сведениям о границах охранной зоны газопровода в системе координат (приложение 34 к настоящему приказу).

35. Установить охранную зону газопровода (объекта газораспределительной системы) «Газопровод к многоквартирному дому по адресу: 171660, Тверская область, м.о. Краснохолмский, г. Красный Холм, пер. Авиахима, д. 5а» с кадастровым номером 69:16:0070144:390, расположенного по адресу: Тверская область, муниципальный округ Краснохолмский, город Красный Холм, переулок Авиахима, площадью 10 кв. м и перечень ограничений использования земельных участков согласно сведениям о границах охранной зоны газопровода в системе координат (приложение 35 к настоящему приказу).

36. Установить охранную зону газопровода (объекта газораспределительной системы) «Газопровод к жилому дому по адресу: Тверская обл., р-н Краснохолмский, г. Красный Холм, пер. Мясникова, д. 12» с кадастровым номером 69:16:0070642:329, расположенного по адресу: Тверская область, район Краснохолмский, город Красный Холм, переулок Мясникова, площадью 30 кв. м и перечень ограничений использования земельных участков согласно сведениям о границах охранной зоны газопровода в системе координат (приложение 36 к настоящему приказу).

37. Установить охранную зону газопровода (объекта газораспределительной системы) «Газопровод к жилому дому по адресу: 171670, Тверская область, м.о. Краснохолмский, д. Глунцово, д. 12» с кадастровым номером 69:16:0200201:354, расположенного по адресу: Тверская область, муниципальный округ Краснохолмский, деревня Глунцово, площадью 22 кв. м и перечень ограничений использования земельных участков согласно сведениям о границах охранной зоны газопровода в системе координат (приложение 37 к настоящему приказу).

38. Установить охранную зону газопровода (объекта газораспределительной системы) «Газопровод к жилому дому по адресу: 171670, Тверская область, м.о. Краснохолмский, д. Глунцово, д. 55» с кадастровым номером 69:16:0200201:355, расположенного по адресу: Тверская область, муниципальный округ Краснохолмский, деревня Глунцово, площадью 17 кв. м и перечень ограничений использования

земельных участков согласно сведениям о границах охранной зоны газопровода в системе координат (приложение 38 к настоящему приказу).

39. Установить охранную зону газопровода (объекта газораспределительной системы) «Газопровод к жилому дому по адресу: Тверская обл., Бежецкий р-он, Филиппковское с/п, д. Филиппково, ул. ,Большая, д.28» с кадастровым номером 69:02:0140401:588, расположенного по адресу: Тверская область, муниципальный район Бежецкий, сельское поселение Филиппковское, деревня Филиппково, улица Большая, площадью 276 кв. м и перечень ограничений использования земельных участков согласно сведениям о границах охранной зоны газопровода в системе координат (приложение 39 к настоящему приказу).

40. Установить охранную зону газопровода (объекта газораспределительной системы) «Газопровод к жилому дому по адресу: Тверская обл., Бежецкий район, Фралевское сельское поселение, д.Селезенево, д.34» с кадастровым номером 69:02:0131301:278, расположенного по адресу: Тверская область, муниципальный район Бежецкий, сельское поселение Фралевское, деревня Селезенево, площадью 280 кв. м и перечень ограничений использования земельных участков согласно сведениям о границах охранной зоны газопровода в системе координат (приложение 40 к настоящему приказу).

41. Установить охранную зону газопровода (объекта газораспределительной системы) «Газопровод к жилому дому по адресу: Тверская область, Бежецкий р-н, с/п Сукроменское, д. Плотники, ул. Молодежная, д.8» с кадастровым номером 69:02:0250101:513, расположенного по адресу: Тверская область, муниципальный район Бежецкий, сельское поселение Сукроменское, деревня Плотники, улица Молодежная, площадью 178 кв. м и перечень ограничений использования земельных участков согласно сведениям о границах охранной зоны газопровода в системе координат (приложение 41 к настоящему приказу).

42. Установить охранную зону газопровода (объекта газораспределительной системы) «Распределительный газопровод к жилому дому по адресу: Тверская область, д. Плотники, д. 80» с кадастровым номером 69:02:0250101:510, расположенного по адресу: Тверская область, муниципальный район Бежецкий, сельское поселение Сукроменское, деревня Плотники, площадью 137 кв. м и перечень ограничений использования земельных участков согласно сведениям о границах охранной зоны газопровода в системе координат (приложение 42 к настоящему приказу).

43. Установить охранную зону газопровода (объекта газораспределительной системы) «Распределительный газопровод к жилому дому по адресу: Тверская обл., Бежецкий район, с/п Сукроменское, д. Плотники, д.14» с кадастровым номером 69:02:0250101:511, расположенного по адресу: Тверская область, муниципальный район Бежецкий, сельское поселение Сукроменское, деревня Плотники, площадью 94 кв. м и перечень ограничений использования земельных участков согласно сведениям о

границах охранной зоны газопровода в системе координат (приложение 43 к настоящему приказу).

44. Установить охранную зону газопровода (объекта газораспределительной системы) «Газопровод к жилому дому по адресу: Тверская обл., Бежецкий р-он, с/п Сукроменское, д. Плотники, д.3» с кадастровым номером 69:02:0250101:512, расположенного по адресу: Тверская область, муниципальный район Бежецкий, сельское поселение Сукроменское, деревня Плотники, площадью 262 кв. м и перечень ограничений использования земельных участков согласно сведениям о границах охранной зоны газопровода в системе координат (приложение 44 к настоящему приказу).

45. Установить охранную зону газопровода (объекта газораспределительной системы) «Газораспределительная сеть к жилому дому по адресу: Тверская обл., р-н Бежецкий, с/п Фралевское, д.Ляды, д.8» с кадастровым номером 69:02:0130301:408, расположенного по адресу: Тверская область, муниципальный район Бежецкий, сельское поселение Фралёвское, деревня Ляды, площадью 22 кв. м и перечень ограничений использования земельных участков согласно сведениям о границах охранной зоны газопровода в системе координат (приложение 45 к настоящему приказу).

46. Установить охранную зону газопровода (объекта газораспределительной системы) «Газопровод к жилому дому по адресу: Тверская обл., Бежецкий р-н, с/п Городищенское, д. Новая Слобода, д.9» с кадастровым номером 69:02:0231801:179, расположенного по адресу: Тверская область, муниципальный округ Бежецкий, деревня Новая Слобода, площадью 31 кв. м и перечень ограничений использования земельных участков согласно сведениям о границах охранной зоны газопровода в системе координат (приложение 46 к настоящему приказу).

47. Установить охранную зону газопровода (объекта газораспределительной системы) «Газопровод к жилому дому по адресу: Тверская обл., Бежецкий район, с/п Городищенское, д.Новая Деревня, д.1Б.» с кадастровым номером 69:02:0231701:353, расположенного по адресу: Тверская область, муниципальный район Бежецкий, сельское поселение Городищенское, деревня Новая Деревня, площадью 31 кв. м и перечень ограничений использования земельных участков согласно сведениям о границах охранной зоны газопровода в системе координат (приложение 47 к настоящему приказу).

48. Установить охранную зону газопровода (объекта газораспределительной системы) «Газопровод к жилому дому по адресу: Тверская обл., Бежецкий район, Городищенское сельское поселение, дер. Орлиха 3-я, д.5.» с кадастровым номером 69:02:0230201:160, расположенного по адресу: Тверская область, муниципальный округ Бежецкий, деревня Орлиха 3-я, площадью 283 кв. м и перечень ограничений использования земельных участков согласно сведениям о границах охранной зоны газопровода в системе координат (приложение 48 к настоящему приказу).

49. Установить охранную зону газопровода (объекта газораспределительной системы) «Газопровод к жилому дому по адресу: Тверская обл., Бежецкий р-он, Филиппковское с/п, д. Филиппково, ул. Большая, д. 32, кв. 2» с кадастровым номером 69:02:0140401:587, расположенного по адресу: Тверская область, муниципальный район Бежецкий, сельское поселение Филиппковское, деревня Филиппково, улица Большая, площадью 227 кв. м и перечень ограничений использования земельных участков согласно сведениям о границах охранной зоны газопровода в системе координат (приложение 49 к настоящему приказу).

50. Установить охранную зону газопровода (объекта газораспределительной системы) «Газопровод к жилому дому по адресу: Тверская обл., р-н Бежецкий, с/п Филиппковское, д. Филиппково, ул. Большая, д. 18» с кадастровым номером 69:02:0140401:590, расположенного по адресу: Тверская область, муниципальный округ Бежецкий, деревня Филиппково, площадью 344 кв. м и перечень ограничений использования земельных участков согласно сведениям о границах охранной зоны газопровода в системе координат (приложение 50 к настоящему приказу).

51. Установить охранную зону газопровода (объекта газораспределительной системы) «Газопровод к жилому дому по адресу: Тверская обл., р-н Бежецкий, с/п Филиппковское, д. Филиппково, ул. Новая, д.11, кв. 1» с кадастровым номером 69:02:0140401:585, расположенного по адресу: Тверская обл., р-н Бежецкий, с/п Филиппковское, д. Филиппково, ул. Новая, д.11, кв. 1, площадью 211 кв. м и перечень ограничений использования земельных участков согласно сведениям о границах охранной зоны газопровода в системе координат (приложение 51 к настоящему приказу).

52. Установить охранную зону газопровода (объекта газораспределительной системы) «Газопровод к жилому дому по адресу: Тверская обл., р-н Бежецкий, с/п Филиппковское, д. Филиппково, ул. Новая, д. 24, кв.1» с кадастровым номером 69:02:0140401:584, расположенного по адресу: Тверская область, муниципальный район Бежецкий, сельское поселение Филиппковское, деревня Филиппково, улица Новая, площадью 337 кв. м и перечень ограничений использования земельных участков согласно сведениям о границах охранной зоны газопровода в системе координат (приложение 52 к настоящему приказу).

53. Убытки, причиненные в связи с установлением охранных зон, возмещаются собственниками газораспределительной системы – АО «Газпром газораспределение Тверь» в порядке и сроки, установленные статьей 57.1 Земельного кодекса Российской Федерации.

54. Рекомендовать АО «Газпром газораспределение Тверь» произвести постановку земельных участков, входящих в охранные зоны газопроводов, указанных в пунктах 1 – 52 настоящего приказа, на государственный кадастровый учет и обеспечить государственную регистрацию ограничений на срок эксплуатации сооружений.

55. Отделу земельной политики Министерства имущественных и земельных отношений Тверской области (Бакурова Н.Н.) обеспечить внесение сведений о зонах с особыми условиями использования территории, указанных в пунктах 1 – 52 настоящего приказа, в Единый государственный реестр недвижимости.

56. Контроль за исполнением настоящего приказа оставляю за собой.

57. Настоящий приказ вступает в силу со дня его официального опубликования.

И.о. Министра имущественных
и земельных отношений
Тверской области **А. И. Макшанцев**

Приложение 1
к приказу Министерства
имущественных и земельных
отношений Тверской области
от 18.11.2026 № 92-нп

Сведения о границах охранной зоны газопровода (объекта газораспределительной системы) «Газопровод к жилому дому по адресу: Тверская обл., Бежецкий район, г. Бежецк, д. Ивановское, ул.2-я, д.24» и перечень ограничений использования земельных участков

Сведения о границах охранной зоны газопровода		
«Газопровод к жилому дому по адресу: Тверская обл., Бежецкий район, г. Бежецк, д. Ивановское, ул.2-я, д.24»		
I. Описание характеристик охранной зоны		
№ п/п	Характеристики	Описание
1	Наименование, вид, местоположение объекта, в целях защиты которого устанавливается зона с особыми условиями использования территории	Наименование объекта: «Газопровод к жилому дому по адресу: Тверская обл., Бежецкий район, г. Бежецк, д. Ивановское, ул.2-я, д.24». Протяженность: 173 м. Кадастровый номер: 69:02:0132501:884. Год завершения строительства: 2022. Вид объекта: трубопровод (газопровод). Назначение объекта: 7.7. сооружения трубопроводного транспорта. Местоположение объекта: Тверская область, муниципальный округ Бежецкий, деревня Ивановское
2	Площадь зоны +/- величина погрешности определения площади (Р +/- Дельта Р)	688 кв. м ± 92 кв. м
3	Перечень ограничений использования земельных участков	В соответствии с пунктом 14 Правил охраны газораспределительных сетей, утвержденных постановлением Правительства Российской Федерации от 20.11.2000 № 878 (далее – Правила), согласно которому на земельные участки, входящие в охранные зоны газораспределительных сетей, в целях предупреждения их повреждения или нарушения условий их нормальной эксплуатации налагаются ограничения (обременения), которыми запрещается лицам, указанным в пункте 2 Правил: 1) строить объекты жилищно-гражданского и производственного назначения; 2) сносить и реконструировать мосты, коллекторы, автомобильные и железные дороги с расположенными на них газораспределительными сетями без предварительного выноса этих газопроводов по согласованию с эксплуатационными организациями; 3) разрушать берегоукрепительные сооружения, водопропускные устройства, земляные и иные сооружения, предохраняющие газораспределительные сети от разрушений; 4) перемещать, повреждать, засыпать и уничтожать опознавательные знаки, контрольно-измерительные пункты и другие устройства газораспределительных сетей; 5) устраивать свалки и склады, разливать растворы кислот, солей, щелочей и других химически активных веществ; 6) ограждать и перегораживать охранные зоны, препятствовать

Сведения о границах охранной зоны газопровода		
«Газопровод к жилому дому по адресу: Тверская обл., Бежецкий район, г. Бежецк, д. Ивановское, ул.2-я, д.24»		
		доступу персонала эксплуатационных организаций к газораспределительным сетям, проведению обслуживания и устранению повреждений газораспределительных сетей; 7) разводить огонь и размещать источники огня; 8) рыть погреба, копать и обрабатывать почву сельскохозяйственными и мелиоративными орудиями и механизмами на глубину более 0,3 м; 9) открывать калитки и двери газорегуляторных пунктов, станций катодной и дренажной защиты, люки подземных колодцев, включать или отключать электроснабжение средств связи, освещения и систем телемеханики; 10) набрасывать, приставлять и привязывать к опорам и надземным газопроводам, ограждениям и зданиям газораспределительных сетей посторонние предметы, лестницы, влезать на них; 11) самовольно подключаться к газораспределительным сетям
4	Сведения о подзонах, их количестве, конкретные ограничения использования земельных участков в границах каждой подзоны из перечня ограничений (в случае если федеральным законом, положением о зоне с особыми условиями использования территории предусмотрено выделение в границах зоны подзон)	В границах зоны с особыми условиями использования территории «охранная зона газопровода» выделение подзон не предусмотрено Правилами

II. Перечень координат характерных точек границ охранной зоны

1. Система координат: МСК-69, зона 3

2. Перечень координат характерных точек границ охранной зоны газопровода

Обозначение характерных точек границы	Координаты, м		Метод определения координат и средняя квадратическая погрешность положения характерной точки, (M_t), м	Описание закрепления точки
	X	Y		
1	396828.25	2320935.61	Картометрический метод, 1 м	—
2	396822.75	2320947.59	Картометрический метод, 1 м	—
3	396818.11	2320962.00	Картометрический метод, 1 м	—
4	396817.96	2320962.47	Картометрический метод, 1 м	—
5	396808.51	2320979.52	Картометрический метод, 1 м	—
6	396808.24	2320979.94	Картометрический метод, 1 м	—
7	396807.88	2320980.29	Картометрический метод, 1 м	—
8	396807.44	2320980.53	Картометрический метод, 1 м	—
9	396776.05	2320993.85	Картометрический метод, 1 м	—
10	396769.68	2320999.91	Картометрический метод, 1 м	—
11	396765.28	2321008.60	Картометрический метод, 1 м	—
12	396760.13	2321028.79	Картометрический метод, 1 м	—
13	396765.96	2321061.50	Картометрический метод, 1 м	—
14	396776.48	2321068.63	Картометрический метод, 1 м	—
15	396774.24	2321071.94	Картометрический метод, 1 м	—
16	396763.02	2321064.34	Картометрический метод, 1 м	—
17	396762.60	2321063.96	Картометрический метод, 1 м	—

Сведения о границах охранной зоны газопровода				
«Газопровод к жилому дому по адресу: Тверская обл., Бежецкий район, г. Бежецк, д. Ивановское, ул.2-я, д.24»				
18	396762.33	2321063.53	Картометрический метод, 1 м	—
19	396762.17	2321063.03	Картометрический метод, 1 м	—
20	396756.11	2321029.07	Картометрический метод, 1 м	—
21	396756.14	2321028.23	Картометрический метод, 1 м	—
22	396761.45	2321007.40	Картометрический метод, 1 м	—
23	396761.60	2321006.98	Картометрический метод, 1 м	—
24	396766.27	2320997.79	Картометрический метод, 1 м	—
25	396766.67	2320997.25	Картометрический метод, 1 м	—
26	396773.56	2320990.70	Картометрический метод, 1 м	—
27	396773.97	2320990.40	Картометрический метод, 1 м	—
28	396805.28	2320977.10	Картометрический метод, 1 м	—
29	396814.30	2320960.82	Картометрический метод, 1 м	—
30	396818.97	2320946.25	Картометрический метод, 1 м	—
31	396824.61	2320933.94	Картометрический метод, 1 м	—
1	396828.25	2320935.61	Картометрический метод, 1 м	—

Сведения о границах охранной зоны газораспределительной сети
Газопровод к жилому дому по адресу: Тверская обл., Бежецкий район, г. Бежецк, д. Ивановское, ул.2-я, д.24
III. Графическое описание местоположения границ охранной зоны газопровода



Используемые условные знаки и обозначения:

- граница ЗОУИТ
- 2 - характерная точка границы ЗОУИТ с номером
- ось газопровода
- часть границы, сведения ЕГРН о которой позволяют однозначно определить ее положение на местности
- :202 - надписи кадастрового номера земельного участка
- граница кадастрового квартала
- 69:02:0132501 - обозначение кадастрового квартала

Приложение 2
к приказу Министерства
имущественных и земельных
отношений Тверской области
от 18.11.2026 № 92-нп

Сведения о границах охранной зоны газопровода (объекта газораспределительной системы) «Газопровод к жилому дому по адресу: Тверская обл., г.Бежецк, д.Иваноское, ул.6-я, д.11» и перечень ограничений использования земельных участков

Сведения о границах охранной зоны газопровода		
«Газопровод к жилому дому по адресу: Тверская обл., г. Бежецк, д. Иваноское, ул.6-я, д.11»		
I. Описание характеристик охранной зоны		
№ п/п	Характеристики	Описание
1	Наименование, вид, местоположение объекта, в целях защиты которого устанавливается зона с особыми условиями использования территории	Наименование объекта: «Газопровод к жилому дому по адресу: Тверская обл., г. Бежецк, д. Иваноское, ул.6-я, д.11». Протяженность: 6 м. Кадастровый номер: 69:02:0132501:845. Год завершения строительства: 2021. Вид объекта: трубопровод (газопровод). Назначение объекта: сооружения трубопроводного транспорта. Местоположение объекта: Российская Федерация, Тверская область, м.о. Бежецкий, д. Ивановское, ул. 6-я
2	Площадь зоны +/- величина погрешности определения площади (Р +/- Дельта Р)	22 кв. м ± 16 кв. м
3	Перечень ограничений использования земельных участков	В соответствии с пунктом 14 Правил охраны газораспределительных сетей, утвержденных постановлением Правительства Российской Федерации от 20.11.2000 № 878 (далее – Правила), согласно которому на земельные участки, входящие в охранные зоны газораспределительных сетей, в целях предупреждения их повреждения или нарушения условий их нормальной эксплуатации налагаются ограничения (обременения), которыми запрещается лицам, указанным в пункте 2 Правил: 1) строить объекты жилищно-гражданского и производственного назначения; 2) сносить и реконструировать мосты, коллекторы, автомобильные и железные дороги с расположенными на них газораспределительными сетями без предварительного выноса этих газопроводов по согласованию с эксплуатационными организациями; 3) разрушать берегоукрепительные сооружения, водопропускные устройства, земляные и иные сооружения, предохраняющие газораспределительные сети от разрушений; 4) перемещать, повреждать, засыпать и уничтожать опознавательные знаки, контрольно-измерительные пункты и другие устройства газораспределительных сетей; 5) устраивать свалки и склады, разливать растворы кислот, солей, щелочей и других химически активных веществ; 6) огораживать и перегораживать охранные зоны, препятствовать доступу персонала эксплуатационных организаций к

Сведения о границах охранной зоны газопровода		
«Газопровод к жилому дому по адресу: Тверская обл., г. Бежецк, д. Иваноское, ул.6-я, д.11»		
		газораспределительным сетям, проведению обслуживания и устранению повреждений газораспределительных сетей; 7) разводить огонь и размещать источники огня; 8) рыть погреба, копать и обрабатывать почву сельскохозяйственными и мелиоративными орудиями и механизмами на глубину более 0,3 м; 9) открывать калитки и двери газорегуляторных пунктов, станций катодной и дренажной защиты, люки подземных колодцев, включать или отключать электроснабжение средств связи, освещения и систем телемеханики; 10) набрасывать, приставлять и привязывать к опорам и надземным газопроводам, ограждениям и зданиям газораспределительных сетей посторонние предметы, лестницы, влезать на них; 11) самовольно подключаться к газораспределительным сетям
4	Сведения о подзонах, их количестве, конкретные ограничения использования земельных участков в границах каждой подзоны из перечня ограничений (в случае если федеральным законом, положением о зоне с особыми условиями использования территории предусмотрено выделение в границах зоны подзон)	В границах зоны с особыми условиями использования территории «охранная зона газопровода» выделение подзон не предусмотрено Правилами

II. Перечень координат характерных точек границ охранной зоны

1. Система координат: МСК-69, зона 2

2. Перечень координат характерных точек границ охранной зоны газопровода

Обозначение характерных точек границы	Координаты, м		Метод определения координат и средняя квадратическая погрешность положения характерной точки, (M_t), м	Описание закрепления точки
	X	Y		
1	397230.86	2321087.50	Картометрический метод, 1 м	-
2	397226.75	2321083.84	Картометрический метод, 1 м	-
3	397229.41	2321080.86	Картометрический метод, 1 м	-
4	397233.52	2321084.52	Картометрический метод, 1 м	-
1	397230.86	2321087.50	Картометрический метод, 1 м	-

Сведения о границах охранной зоны газораспределительной сети
Газопровод к жилому дому по адресу: Тверская обл., г. Бежецк, д. Иваноское, ул.6-я, д.11
III. Графическое описание местоположения границ охранной зоны газопровода



Используемые условные знаки и обозначения:

- граница ЗОУИТ
- 2 - характерная точка границы ЗОУИТ с номером
- ось газопровода
- часть границы, сведения ЕГРН о которой позволяют однозначно определить ее положение на местности
- :890 - надписи кадастрового номера земельного участка
- граница кадастрового квартала
- 69:02:0132501 - обозначение кадастрового квартала

Приложение 3
к приказу Министерства
имущественных и земельных
отношений Тверской области
от 18.11.2026 № 92-нп

Сведения о границах охранной зоны газопровода (объекта газораспределительной системы) «Газопровод к жилому дому по адресу: Тверская обл., р-н Бежецкий, г. Бежецк, д. Ивановское, ул. 1-я, д. 16» и перечень ограничений использования земельных участков

Сведения о границах охранной зоны газопровода		
«Газопровод к жилому дому по адресу: Тверская обл., р-н Бежецкий, г. Бежецк, д. Ивановское, ул. 1-я, д. 16»		
I. Описание характеристик охранной зоны		
№ п/п	Характеристики	Описание
1	Наименование, вид, местоположение объекта, в целях защиты которого устанавливается зона с особыми условиями использования территории	Наименование объекта: «Газопровод к жилому дому по адресу: Тверская обл., р-н Бежецкий, г. Бежецк, д. Ивановское, ул. 1-я, д. 16». Протяженность: 12 м. Кадастровый номер: 69:02:0132501:909. Год завершения строительства: 2023. Вид объекта: трубопровод (газопровод). Назначение объекта: Газораспределительная сеть (19.7.3.1). Местоположение объекта: Тверская область, муниципальный округ Бежецкий, деревня Ивановское
2	Площадь зоны +/- величина погрешности определения площади (Р +/- Дельта Р)	48 кв. м ± 24 кв. м
3	Перечень ограничений использования земельных участков	В соответствии с пунктом 14 Правил охраны газораспределительных сетей, утвержденных постановлением Правительства Российской Федерации от 20.11.2000 № 878 (далее – Правила), согласно которому на земельные участки, входящие в охранные зоны газораспределительных сетей, в целях предупреждения их повреждения или нарушения условий их нормальной эксплуатации налагаются ограничения (обременения), которыми запрещается лицам, указанным в пункте 2 Правил: 1) строить объекты жилищно-гражданского и производственного назначения; 2) сносить и реконструировать мосты, коллекторы, автомобильные и железные дороги с расположенными на них газораспределительными сетями без предварительного выноса этих газопроводов по согласованию с эксплуатационными организациями; 3) разрушать берегоукрепительные сооружения, водопропускные устройства, земляные и иные сооружения, предохраняющие газораспределительные сети от разрушений; 4) перемещать, повреждать, засыпать и уничтожать опознавательные знаки, контрольно-измерительные пункты и другие устройства газораспределительных сетей; 5) устраивать свалки и склады, разливать растворы кислот, солей, щелочей и других химически активных веществ; 6) огораживать и перегораживать охранные зоны, препятствовать

Сведения о границах охранной зоны газопровода		
«Газопровод к жилому дому по адресу: Тверская обл., р-н Бежецкий, г. Бежецк, д. Ивановское, ул. 1-я, д. 16»		
		доступу персонала эксплуатационных организаций к газораспределительным сетям, проведению обслуживания и устранению повреждений газораспределительных сетей; 7) разводить огонь и размещать источники огня; 8) рыть погреба, копать и обрабатывать почву сельскохозяйственными и мелиоративными орудиями и механизмами на глубину более 0,3 м; 9) открывать калитки и двери газорегуляторных пунктов, станций катодной и дренажной защиты, люки подземных колодцев, включать или отключать электроснабжение средств связи, освещения и систем телемеханики; 10) набрасывать, приставлять и привязывать к опорам и надземным газопроводам, ограждениям и зданиям газораспределительных сетей посторонние предметы, лестницы, влезать на них; 11) самовольно подключаться к газораспределительным сетям
4	Сведения о подзонах, их количестве, конкретные ограничения использования земельных участков в границах каждой подзоны из перечня ограничений (в случае если федеральным законом, положением о зоне с особыми условиями использования территории предусмотрено выделение в границах зоны подзон)	В границах зоны с особыми условиями использования территории «охранная зона газопровода» выделение подзон не предусмотрено Правилами

II. Перечень координат характерных точек границ охранной зоны

1. Система координат: МСК-69, зона 2

2. Перечень координат характерных точек границ охранной зоны газопровода

Обозначение характерных точек границы	Координаты, м		Метод определения координат и средняя квадратическая погрешность положения характерной точки, (M_t), м	Описание закрепления точки
	X	Y		
1	397085.86	2321406.31	Картометрический метод, 1 м	—
2	397089.84	2321406.65	Картометрический метод, 1 м	—
3	397088.82	2321418.58	Картометрический метод, 1 м	—
4	397084.84	2321418.20	Картометрический метод, 1 м	—
1	397085.86	2321406.31	Картометрический метод, 1 м	—

Сведения о границах охранной зоны газораспределительной сети
Газопровод к жилому дому по адресу: Тверская обл., р-н Бежецкий, г. Бежецк, д. Ивановское, ул. 1-я, д. 16
III. Графическое описание местоположения границ охранной зоны газопровода



Используемые условные знаки и обозначения:

- граница ЗОУИТ
- 2 - характерная точка границы ЗОУИТ с номером
- ось газопровода
- часть границы, сведения ЕГРН о которой позволяют однозначно определить ее положение на местности
- :817 - надписи кадастрового номера земельного участка
- граница кадастрового квартала
- 69:02:0132501 - обозначение кадастрового квартала

Приложение 4
к приказу Министерства
имущественных и земельных
отношений Тверской области
от 18.11.2026 № 92-нп

Сведения о границах охранной зоны газопровода (объекта газораспределительной системы) «Газопровод к жилому дому по адресу: 171981, Тверская область, г. Бежецк, д. Ивановское, ул. 1-я, д. 71» и перечень ограничений использования земельных участков

Сведения о границах охранной зоны газопровода		
«Газопровод к жилому дому по адресу: 171981, Тверская область, г. Бежецк, д. Ивановское, ул. 1-я, д. 71»		
I. Описание характеристик охранной зоны		
№ п/п	Характеристики	Описание
1	Наименование, вид, местоположение объекта, в целях защиты которого устанавливается зона с особыми условиями использования территории	Наименование объекта: «Газопровод к жилому дому по адресу: 171981, Тверская область, г. Бежецк, д. Ивановское, ул. 1-я, д. 71». Протяженность: 30 м. Кадастровый номер: 69:02:0132501:908. Год завершения строительства: 2023. Вид объекта: трубопровод (газопровод). Назначение объекта: 7.7. Сооружения трубопроводного транспорта. Местоположение объекта: Тверская область, муниципальный округ Бежецкий, деревня Ивановское
2	Площадь зоны +/- величина погрешности определения площади (Р +/- Дельта Р)	112 кв. м ± 37 кв. м
3	Перечень ограничений использования земельных участков	В соответствии с пунктом 14 Правил охраны газораспределительных сетей, утвержденных постановлением Правительства Российской Федерации от 20.11.2000 № 878 (далее – Правила), согласно которому на земельные участки, входящие в охранные зоны газораспределительных сетей, в целях предупреждения их повреждения или нарушения условий их нормальной эксплуатации налагаются ограничения (обременения), которыми запрещается лицам, указанным в пункте 2 Правил: 1) строить объекты жилищно-гражданского и производственного назначения; 2) сносить и реконструировать мосты, коллекторы, автомобильные и железные дороги с расположенными на них газораспределительными сетями без предварительного выноса этих газопроводов по согласованию с эксплуатационными организациями; 3) разрушать берегоукрепительные сооружения, водопропускные устройства, земляные и иные сооружения, предохраняющие газораспределительные сети от разрушений; 4) перемещать, повреждать, засыпать и уничтожать опознавательные знаки, контрольно-измерительные пункты и другие устройства газораспределительных сетей; 5) устраивать свалки и склады, разливать растворы кислот, солей, щелочей и других химически активных веществ; 6) ограждать и перегораживать охранные зоны, препятствовать доступу персонала эксплуатационных организаций к

Сведения о границах охранной зоны газопровода		
«Газопровод к жилому дому по адресу: 171981, Тверская область, г. Бежецк, д. Ивановское, ул. 1-я, д. 71»		
		газораспределительным сетям, проведению обслуживания и устранению повреждений газораспределительных сетей; 7) разводить огонь и размещать источники огня; 8) рыть погреба, копать и обрабатывать почву сельскохозяйственными и мелиоративными орудиями и механизмами на глубину более 0,3 м; 9) открывать калитки и двери газорегуляторных пунктов, станций катодной и дренажной защиты, люки подземных колодцев, включать или отключать электроснабжение средств связи, освещения и систем телемеханики; 10) набрасывать, приставлять и привязывать к опорам и надземным газопроводам, ограждениям и зданиям газораспределительных сетей посторонние предметы, лестницы, влезать на них; 11) самовольно подключаться к газораспределительным сетям
4	Сведения о подзонах, их количестве, конкретные ограничения использования земельных участков в границах каждой подзоны из перечня ограничений (в случае если федеральным законом, положением о зоне с особыми условиями использования территории предусмотрено выделение в границах зоны подзон)	В границах зоны с особыми условиями использования территории «охранная зона газопровода» выделение подзон не предусмотрено Правилами

II. Перечень координат характерных точек границ охранной зоны

1. Система координат: МСК-69, зона 2

2. Перечень координат характерных точек границ охранной зоны газопровода

Обозначение характерных точек границы	Координаты, м		Метод определения координат и средняя квадратическая погрешность положения характерной точки, (M_t), м	Описание закрепления точки
	X	Y		
1	396911.61	2321354.23	Картометрический метод, 1 м	—
2	396915.43	2321355.43	Картометрический метод, 1 м	—
3	396912.95	2321364.03	Картометрический метод, 1 м	—
4	396912.90	2321364.19	Картометрический метод, 1 м	—
5	396906.20	2321381.97	Картометрический метод, 1 м	—
6	396902.46	2321380.55	Картометрический метод, 1 м	—
7	396909.13	2321362.85	Картометрический метод, 1 м	—
1	396911.61	2321354.23	Картометрический метод, 1 м	—

Сведения о границах охранной зоны газораспределительной сети
Газопровод к жилому дому по адресу: 171981, Тверская область, г. Бежецк, д. Ивановское, ул. 1-я, д. 71
III. Графическое описание местоположения границ охранной зоны газопровода



Используемые условные знаки и обозначения:

- граница ЗОУИТ
- 2 - характерная точка границы ЗОУИТ с номером
- ось газопровода
- часть границы, сведения ЕГРН о которой позволяют однозначно определить ее положение на местности
- :817 - надписи кадастрового номера земельного участка
- граница кадастрового квартала
- 69:02:0132501 - обозначение кадастрового квартала

Приложение 5
к приказу Министерства
имущественных и земельных
отношений Тверской области
от 18.11.2026 № 92-нп

Сведения о границах охранной зоны газопровода (объекта газораспределительной системы) «Газопровод к жилому дому по адресу: 171981, Тверская область, м.о. Бежецкий, д. Ивановское, ул. 5-я, д. 6» и перечень ограничений использования земельных участков

Сведения о границах охранной зоны газопровода		
«Газопровод к жилому дому по адресу: 171981, Тверская область, м.о. Бежецкий, д. Ивановское, ул. 5-я, д. 6»		
I. Описание характеристик охранной зоны		
№ п/п	Характеристики	Описание
1	Наименование, вид, местоположение объекта, в целях защиты которого устанавливается зона с особыми условиями использования территории	Наименование объекта: «Газопровод к жилому дому по адресу: 171981, Тверская область, м.о. Бежецкий, д. Ивановское, ул. 5-я, д. 6». Протяженность: 7 м. Кадастровый номер: 69:02:0132501:910. Год завершения строительства: 2026. Вид объекта: трубопровод (газопровод). Назначение объекта: 7.7. Сооружения трубопроводного транспорта. Местоположение объекта: Тверская область, муниципальный округ Бежецкий, деревня Ивановское, улица 5-я
2	Площадь зоны +/- величина погрешности определения площади (Р +/- Дельта Р)	25 кв. м ± 18 кв. м
3	Перечень ограничений использования земельных участков	В соответствии с пунктом 14 Правил охраны газораспределительных сетей, утвержденных постановлением Правительства Российской Федерации от 20.11.2000 № 878 (далее – Правила), согласно которому на земельные участки, входящие в охранные зоны газораспределительных сетей, в целях предупреждения их повреждения или нарушения условий их нормальной эксплуатации налагаются ограничения (обременения), которыми запрещается лицам, указанным в пункте 2 Правил: 1) строить объекты жилищно-гражданского и производственного назначения; 2) сносить и реконструировать мосты, коллекторы, автомобильные и железные дороги с расположенными на них газораспределительными сетями без предварительного выноса этих газопроводов по согласованию с эксплуатационными организациями; 3) разрушать берегоукрепительные сооружения, водопропускные устройства, земляные и иные сооружения, предохраняющие газораспределительные сети от разрушений; 4) перемещать, повреждать, засыпать и уничтожать опознавательные знаки, контрольно-измерительные пункты и другие устройства газораспределительных сетей; 5) устраивать свалки и склады, разливать растворы кислот, солей, щелочей и других химически активных веществ; 6) огораживать и перегораживать охранные зоны, препятствовать

Сведения о границах охранной зоны газопровода		
«Газопровод к жилому дому по адресу: 171981, Тверская область, м.о. Бежецкий, д. Ивановское, ул. 5-я, д. 6»		
		доступу персонала эксплуатационных организаций к газораспределительным сетям, проведению обслуживания и устранению повреждений газораспределительных сетей; 7) разводить огонь и размещать источники огня; 8) рыть погреба, копать и обрабатывать почву сельскохозяйственными и мелиоративными орудиями и механизмами на глубину более 0,3 м; 9) открывать калитки и двери газорегуляторных пунктов, станций катодной и дренажной защиты, люки подземных колодцев, включать или отключать электроснабжение средств связи, освещения и систем телемеханики; 10) набрасывать, приставлять и привязывать к опорам и надземным газопроводам, ограждениям и зданиям газораспределительных сетей посторонние предметы, лестницы, влезать на них; 11) самовольно подключаться к газораспределительным сетям
4	Сведения о подзонах, их количестве, конкретные ограничения использования земельных участков в границах каждой подзоны из перечня ограничений (в случае если федеральным законом, положением о зоне с особыми условиями использования территории предусмотрено выделение в границах зоны подзон)	В границах зоны с особыми условиями использования территории «охранная зона газопровода» выделение подзон не предусмотрено Правилами

II. Перечень координат характерных точек границ охранной зоны

1. Система координат: МСК-69, зона 2

2. Перечень координат характерных точек границ охранной зоны газопровода

Обозначение характерных точек границы	Координаты, м		Метод определения координат и средняя квадратическая погрешность положения характерной точки, (M_t), м	Описание закрепления точки
	X	Y		
1	397003.30	2320781.92	Картометрический метод, 1 м	—
2	397006.96	2320783.54	Картометрический метод, 1 м	—
3	397004.39	2320789.30	Картометрический метод, 1 м	—
4	397000.73	2320787.68	Картометрический метод, 1 м	—
1	397003.30	2320781.92	Картометрический метод, 1 м	—

Сведения о границах охранной зоны газораспределительной сети
Газопровод к жилому дому по адресу: 171981, Тверская область, м.о. Бежецкий, д. Ивановское, ул. 5-я, д. 6
III. Графическое описание местоположения границ охранной зоны газопровода



Используемые условные знаки и обозначения:

- граница ЗОУИТ
- 2 - характерная точка границы ЗОУИТ с номером
- ось газопровода
- часть границы, сведения ЕГРН о которой позволяют однозначно определить ее положение на местности
- :819 - надписи кадастрового номера земельного участка
- граница кадастрового квартала
- 69:02:0132501 - обозначение кадастрового квартала

Приложение 6
к приказу Министерства
имущественных и земельных
отношений Тверской области
от 18.11.2026 № 92-нп

Сведения о границах охранной зоны газопровода (объекта газораспределительной системы) «Газопровод к жилому дому по адресу: Тверская обл., Бежецкий район, г. Бежецк, ул. Коммуны, д.9» и перечень ограничений использования земельных участков

Сведения о границах охранной зоны газопровода		
«Газопровод к жилому дому по адресу: Тверская обл., Бежецкий район, г. Бежецк, ул. Коммуны, д.9»		
I. Описание характеристик охранной зоны		
№ п/п	Характеристики	Описание
1	Наименование, вид, местоположение объекта, в целях защиты которого устанавливается зона с особыми условиями использования территории	Наименование объекта: «Газопровод к жилому дому по адресу: Тверская обл., Бежецкий район, г. Бежецк, ул. Коммуны, д.9». Протяженность: 47 м. Кадастровый номер: 69:37:0070105:157. Год завершения строительства: 2022. Вид объекта: трубопровод (газопровод). Назначение объекта: 7.7. сооружения трубопроводного транспорта. Местоположение объекта: Тверская область, муниципальный округ Бежецкий, город Бежецк
2	Площадь зоны +/- величина погрешности определения площади (Р +/- Дельта Р)	179 кв. м ± 47 кв. м
3	Перечень ограничений использования земельных участков	В соответствии с пунктом 14 Правил охраны газораспределительных сетей, утвержденных постановлением Правительства Российской Федерации от 20.11.2000 № 878 (далее – Правила), согласно которому на земельные участки, входящие в охранные зоны газораспределительных сетей, в целях предупреждения их повреждения или нарушения условий их нормальной эксплуатации налагаются ограничения (обременения), которыми запрещается лицам, указанным в пункте 2 Правил: 1) строить объекты жилищно-гражданского и производственного назначения; 2) сносить и реконструировать мосты, коллекторы, автомобильные и железные дороги с расположенными на них газораспределительными сетями без предварительного выноса этих газопроводов по согласованию с эксплуатационными организациями; 3) разрушать берегоукрепительные сооружения, водопропускные устройства, земляные и иные сооружения, предохраняющие газораспределительные сети от разрушений; 4) перемещать, повреждать, засыпать и уничтожать опознавательные знаки, контрольно-измерительные пункты и другие устройства газораспределительных сетей; 5) устраивать свалки и склады, разливать растворы кислот, солей, щелочей и других химически активных веществ; 6) ограждать и перегораживать охранные зоны, препятствовать доступу персонала эксплуатационных организаций к

Сведения о границах охранной зоны газопровода		
«Газопровод к жилому дому по адресу: Тверская обл., Бежецкий район, г. Бежецк, ул. Коммуны, д.9»		
		газораспределительным сетям, проведению обслуживания и устранению повреждений газораспределительных сетей; 7) разводить огонь и размещать источники огня; 8) рыть погреба, копать и обрабатывать почву сельскохозяйственными и мелиоративными орудиями и механизмами на глубину более 0,3 м; 9) открывать калитки и двери газорегуляторных пунктов, станций катодной и дренажной защиты, люки подземных колодцев, включать или отключать электроснабжение средств связи, освещения и систем телемеханики; 10) набрасывать, приставлять и привязывать к опорам и надземным газопроводам, ограждениям и зданиям газораспределительных сетей посторонние предметы, лестницы, влезать на них; 11) самовольно подключаться к газораспределительным сетям
4	Сведения о подзонах, их количестве, конкретные ограничения использования земельных участков в границах каждой подзоны из перечня ограничений (в случае если федеральным законом, положением о зоне с особыми условиями использования территории предусмотрено выделение в границах зоны подзон)	В границах зоны с особыми условиями использования территории «охранная зона газопровода» выделение подзон не предусмотрено Правилами

II. Перечень координат характерных точек границ охранной зоны

1. Система координат: МСК-69, зона 2

2. Перечень координат характерных точек границ охранной зоны газопровода

Обозначение характерных точек границы	Координаты, м		Метод определения координат и средняя квадратическая погрешность положения характерной точки, (M_t), м	Описание закрепления точки
	X	Y		
1	394487.97	2320668.22	Картометрический метод, 1 м	—
2	394486.09	2320671.74	Картометрический метод, 1 м	—
3	394482.73	2320669.94	Картометрический метод, 1 м	—
4	394465.50	2320694.37	Картометрический метод, 1 м	—
5	394465.14	2320694.72	Картометрический метод, 1 м	—
6	394464.70	2320694.96	Картометрический метод, 1 м	—
7	394464.21	2320695.08	Картометрический метод, 1 м	—
8	394463.71	2320695.08	Картометрический метод, 1 м	—
9	394463.22	2320694.96	Картометрический метод, 1 м	—
10	394462.78	2320694.72	Картометрический метод, 1 м	—
11	394456.23	2320690.03	Картометрический метод, 1 м	—
12	394458.55	2320686.77	Картометрический метод, 1 м	—
13	394463.48	2320690.32	Картометрический метод, 1 м	—
14	394480.42	2320666.28	Картометрический метод, 1 м	—
15	394480.74	2320665.89	Картометрический метод, 1 м	—
16	394481.15	2320665.60	Картометрический метод, 1 м	—
17	394481.61	2320665.41	Картометрический метод, 1 м	—
18	394482.11	2320665.35	Картометрический метод, 1 м	—

Сведения о границах охранной зоны газопровода				
«Газопровод к жилому дому по адресу: Тверская обл., Бежецкий район, г. Бежецк, ул. Коммуны, д.9»				
19	394482.61	2320665.41	Картометрический метод, 1 м	—
20	394483.07	2320665.60	Картометрический метод, 1 м	—
1	394487.97	2320668.22	Картометрический метод, 1 м	—

Сведения о границах охранной зоны газораспределительной сети
Газопровод к жилому дому по адресу: Тверская обл., Бежецкий район, г. Бежецк, ул. Коммуны, д.9
III. Графическое описание местоположения границ охранной зоны газопровода



Используемые условные знаки и обозначения:

- граница ЗОУИТ
- 2 - характерная точка границы ЗОУИТ с номером
- ось газопровода
- часть границы, сведения ЕГРН о которой позволяют однозначно определить ее положение на местности
- :24 - надписи кадастрового номера земельного участка
- граница кадастрового квартала
- 69:37:0070105 - обозначение кадастрового квартала

Приложение 7
к приказу Министерства
имущественных и земельных
отношений Тверской области
от 18.11.2026 № 92-нп

Сведения о границах охранной зоны газопровода (объекта газораспределительной системы) «Газопровод к жилому дому по адресу: Тверская обл., Бежецкий район, г. Бежецк, пер.4-й Штабской, д.24» и перечень ограничений использования земельных участков

Сведения о границах охранной зоны газопровода		
«Газопровод к жилому дому по адресу: Тверская обл., Бежецкий район, г. Бежецк, пер.4-й Штабской, д.24»		
I. Описание характеристик охранной зоны		
№ п/п	Характеристики	Описание
1	Наименование, вид, местоположение объекта, в целях защиты которого устанавливается зона с особыми условиями использования территории	Наименование объекта: «Газопровод к жилому дому по адресу: Тверская обл., Бежецкий район, г. Бежецк, пер.4-й Штабской, д.24». Протяженность: 6 м. Кадастровый номер: 69:37:0070130:251. Год завершения строительства: 2022. Вид объекта: трубопровод (газопровод). Назначение объекта: Газораспределительная сеть (19.7.3.1). Местоположение объекта: Тверская область, муниципальный округ Бежецкий, город Бежецк, переулок Штабской 4-й
2	Площадь зоны +/- величина погрешности определения площади (Р +/- Дельта Р)	22 кв. м ± 16 кв. м
3	Перечень ограничений использования земельных участков	В соответствии с пунктом 14 Правил охраны газораспределительных сетей, утвержденных постановлением Правительства Российской Федерации от 20.11.2000 № 878 (далее – Правила), согласно которому на земельные участки, входящие в охранные зоны газораспределительных сетей, в целях предупреждения их повреждения или нарушения условий их нормальной эксплуатации налагаются ограничения (обременения), которыми запрещается лицам, указанным в пункте 2 Правил: 1) строить объекты жилищно-гражданского и производственного назначения; 2) сносить и реконструировать мосты, коллекторы, автомобильные и железные дороги с расположенными на них газораспределительными сетями без предварительного выноса этих газопроводов по согласованию с эксплуатационными организациями; 3) разрушать берегоукрепительные сооружения, водопропускные устройства, земляные и иные сооружения, предохраняющие газораспределительные сети от разрушений; 4) перемещать, повреждать, засыпать и уничтожать опознавательные знаки, контрольно-измерительные пункты и другие устройства газораспределительных сетей; 5) устраивать свалки и склады, разливать растворы кислот, солей, щелочей и других химически активных веществ; 6) ограждать и перегораживать охранные зоны, препятствовать доступу персонала эксплуатационных организаций к

Сведения о границах охранной зоны газопровода		
«Газопровод к жилому дому по адресу: Тверская обл., Бежецкий район, г. Бежецк, пер.4-й Штабской, д.24»		
		газораспределительным сетям, проведению обслуживания и устранению повреждений газораспределительных сетей; 7) разводить огонь и размещать источники огня; 8) рыть погреба, копать и обрабатывать почву сельскохозяйственными и мелиоративными орудиями и механизмами на глубину более 0,3 м; 9) открывать калитки и двери газорегуляторных пунктов, станций катодной и дренажной защиты, люки подземных колодцев, включать или отключать электроснабжение средств связи, освещения и систем телемеханики; 10) набрасывать, приставлять и привязывать к опорам и надземным газопроводам, ограждениям и зданиям газораспределительных сетей посторонние предметы, лестницы, влезать на них; 11) самовольно подключаться к газораспределительным сетям
4	Сведения о подзонах, их количестве, конкретные ограничения использования земельных участков в границах каждой подзоны из перечня ограничений (в случае если федеральным законом, положением о зоне с особыми условиями использования территории предусмотрено выделение в границах зоны подзон)	В границах зоны с особыми условиями использования территории «охранная зона газопровода» выделение подзон не предусмотрено Правилами

II. Перечень координат характерных точек границ охранной зоны

1. Система координат: МСК-69, зона 2

2. Перечень координат характерных точек границ охранной зоны газопровода

Обозначение характерных точек границы	Координаты, м		Метод определения координат и средняя квадратическая погрешность положения характерной точки, (M_t), м	Описание закрепления точки
	X	Y		
1	393885.69	2321345.61	Картометрический метод, 1 м	—
2	393882.83	2321348.41	Картометрический метод, 1 м	—
3	393878.98	2321344.49	Картометрический метод, 1 м	—
4	393881.84	2321341.69	Картометрический метод, 1 м	—
1	393885.69	2321345.61	Картометрический метод, 1 м	—

Сведения о границах охранной зоны газораспределительной сети
Газопровод к жилому дому по адресу: Тверская обл., Бежецкий район, г. Бежецк, пер.4-й Штабской, д.24
III. Графическое описание местоположения границ охранной зоны газопровода



Используемые условные знаки и обозначения:

- граница ЗОУИТ
- 2 - характерная точка границы ЗОУИТ с номером
- ось газопровода
- часть границы, сведения ЕГРН о которой позволяют однозначно определить ее положение на местности
- :22 - надписи кадастрового номера земельного участка
- граница кадастрового квартала
- 69:37:0070130 - обозначение кадастрового квартала

Приложение 8
к приказу Министерства
имущественных и земельных
отношений Тверской области
от 18.11.2026 № 92-нп

Сведения о границах охранной зоны газопровода (объекта газораспределительной системы) «Газопровод к жилому дому по адресу: Тверская обл., г.Бежецк, ул.Школьная, д.41» и перечень ограничений использования земельных участков

Сведения о границах охранной зоны газопровода		
«Газопровод к жилому дому по адресу: Тверская обл., г.Бежецк, ул.Школьная, д.41»		
I. Описание характеристик охранной зоны		
№ п/п	Характеристики	Описание
1	Наименование, вид, местоположение объекта, в целях защиты которого устанавливается зона с особыми условиями использования территории	Наименование объекта: «Газопровод к жилому дому по адресу: Тверская обл., г.Бежецк, ул.Школьная, д.41». Протяженность: 25 м. Кадастровый номер: 69:37:0070340:157. Год завершения строительства: 2022. Вид объекта: трубопровод (газопровод). Назначение объекта: Газораспределительная сеть (19.7.3.1). Местоположение объекта: Российская Федерация, Тверская область, муниципальный округ Бежецкий, город Бежецк, улица Школьная
2	Площадь зоны +/- величина погрешности определения площади (Р +/- Дельта Р)	91 кв. м ± 33 кв. м
3	Перечень ограничений использования земельных участков	В соответствии с пунктом 14 Правил охраны газораспределительных сетей, утвержденных постановлением Правительства Российской Федерации от 20.11.2000 № 878 (далее – Правила), согласно которому на земельные участки, входящие в охранные зоны газораспределительных сетей, в целях предупреждения их повреждения или нарушения условий их нормальной эксплуатации налагаются ограничения (обременения), которыми запрещается лицам, указанным в пункте 2 Правил: 1) строить объекты жилищно-гражданского и производственного назначения; 2) сносить и реконструировать мосты, коллекторы, автомобильные и железные дороги с расположенными на них газораспределительными сетями без предварительного выноса этих газопроводов по согласованию с эксплуатационными организациями; 3) разрушать берегоукрепительные сооружения, водопропускные устройства, земляные и иные сооружения, предохраняющие газораспределительные сети от разрушений; 4) перемещать, повреждать, засыпать и уничтожать опознавательные знаки, контрольно-измерительные пункты и другие устройства газораспределительных сетей; 5) устраивать свалки и склады, разливать растворы кислот, солей, щелочей и других химически активных веществ; 6) ограждать и перегораживать охранные зоны, препятствовать доступу персонала эксплуатационных организаций к

Сведения о границах охранной зоны газопровода		
«Газопровод к жилому дому по адресу: Тверская обл., г.Бежецк, ул.Школьная, д.41»		
		газораспределительным сетям, проведению обслуживания и устранению повреждений газораспределительных сетей; 7) разводить огонь и размещать источники огня; 8) рыть погреба, копать и обрабатывать почву сельскохозяйственными и мелиоративными орудиями и механизмами на глубину более 0,3 м; 9) открывать калитки и двери газорегуляторных пунктов, станций катодной и дренажной защиты, люки подземных колодцев, включать или отключать электроснабжение средств связи, освещения и систем телемеханики; 10) набрасывать, приставлять и привязывать к опорам и надземным газопроводам, ограждениям и зданиям газораспределительных сетей посторонние предметы, лестницы, влезать на них; 11) самовольно подключаться к газораспределительным сетям
4	Сведения о подзонах, их количестве, конкретные ограничения использования земельных участков в границах каждой подзоны из перечня ограничений (в случае если федеральным законом, положением о зоне с особыми условиями использования территории предусмотрено выделение в границах зоны подзон)	В границах зоны с особыми условиями использования территории «охранная зона газопровода» выделение подзон не предусмотрено Правилами

II. Перечень координат характерных точек границ охранной зоны

1. Система координат: МСК-69, зона 2

2. Перечень координат характерных точек границ охранной зоны газопровода

Обозначение характерных точек границы	Координаты, м		Метод определения координат и средняя квадратическая погрешность положения характерной точки, (M_t), м	Описание закрепления точки
	X	Y		
1	395384.92	2321351.24	Картометрический метод, 1 м	—
2	395384.92	2321351.22	Картометрический метод, 1 м	—
3	395382.93	2321351.45	Картометрический метод, 1 м	—
4	395382.69	2321349.49	Картометрический метод, 1 м	—
5	395382.68	2321349.12	Картометрический метод, 1 м	—
6	395382.78	2321348.63	Картометрический метод, 1 м	—
7	395382.99	2321348.18	Картометрический метод, 1 м	—
8	395383.31	2321347.79	Картометрический метод, 1 м	—
9	395383.72	2321347.50	Картометрический метод, 1 м	—
10	395384.18	2321347.31	Картометрический метод, 1 м	—
11	395384.68	2321347.25	Картометрический метод, 1 м	—
12	395405.29	2321344.73	Картометрический метод, 1 м	—
13	395405.77	2321348.71	Картометрический метод, 1 м	—
14	395386.90	2321350.99	Картометрический метод, 1 м	—
1	395384.92	2321351.24	Картометрический метод, 1 м	—

Сведения о границах охранной зоны газораспределительной сети
Газопровод к жилому дому по адресу: Тверская обл., г.Бежецк, ул.Школьная, д.41
III. Графическое описание местоположения границ охранной зоны газопровода



Используемые условные знаки и обозначения:

- граница ЗОУИТ
- 2 - характерная точка границы ЗОУИТ с номером
- ось газопровода
- часть границы, сведения ЕГРН о которой позволяют однозначно определить ее положение на местности
- :22 - надписи кадастрового номера земельного участка
- граница кадастрового квартала
- 69:37:0070340 - обозначение кадастрового квартала

Приложение 9
к приказу Министерства
имущественных и земельных
отношений Тверской области
от 18.11.2026 № 92-нп

Сведения о границах охранной зоны газопровода (объекта газораспределительной системы) «Газопровод к двум жилым домам по адресу: Тверская область, г. Бежецк, м-н Орлиха, 6-й проезд, участок № 7» и перечень ограничений использования земельных участков

Сведения о границах охранной зоны газопровода		
«Газопровод к двум жилым домам по адресу: Тверская область, г. Бежецк, м-н Орлиха, 6-й проезд, участок № 7»		
I. Описание характеристик охранной зоны		
№ п/п	Характеристики	Описание
1	Наименование, вид, местоположение объекта, в целях защиты которого устанавливается зона с особыми условиями использования территории	Наименование объекта: «Газопровод к двум жилым домам по адресу: Тверская область, г. Бежецк, м-н Орлиха, 6-й проезд, участок № 7». Протяженность: 3 м. Кадастровый номер: 69:37:0070354:429. Год завершения строительства: 2019. Вид объекта: трубопровод (газопровод). Назначение объекта: Газораспределительная сеть (19.7.3.1). Местоположение объекта: Тверская область, муниципальный округ Бежецкий, город Бежецк, микрорайон Орлиха, проезд 6-й
2	Площадь зоны +/- величина погрешности определения площади (Р +/- Дельта Р)	10 кв. м ± 11 кв. м
3	Перечень ограничений использования земельных участков	В соответствии с пунктом 14 Правил охраны газораспределительных сетей, утвержденных постановлением Правительства Российской Федерации от 20.11.2000 № 878 (далее – Правила), согласно которому на земельные участки, входящие в охранные зоны газораспределительных сетей, в целях предупреждения их повреждения или нарушения условий их нормальной эксплуатации налагаются ограничения (обременения), которыми запрещается лицам, указанным в пункте 2 Правил: 1) строить объекты жилищно-гражданского и производственного назначения; 2) сносить и реконструировать мосты, коллекторы, автомобильные и железные дороги с расположенными на них газораспределительными сетями без предварительного выноса этих газопроводов по согласованию с эксплуатационными организациями; 3) разрушать берегоукрепительные сооружения, водопропускные устройства, земляные и иные сооружения, предохраняющие газораспределительные сети от разрушений; 4) перемещать, повреждать, засыпать и уничтожать опознавательные знаки, контрольно-измерительные пункты и другие устройства газораспределительных сетей; 5) устраивать свалки и склады, разливать растворы кислот, солей, щелочей и других химически активных веществ; 6) ограждать и перегораживать охранные зоны, препятствовать

Сведения о границах охранной зоны газопровода		
«Газопровод к двум жилым домам по адресу: Тверская область, г. Бежецк, м-н Орлиха, 6-й проезд, участок № 7»		
		доступу персонала эксплуатационных организаций к газораспределительным сетям, проведению обслуживания и устранению повреждений газораспределительных сетей; 7) разводить огонь и размещать источники огня; 8) рыть погреба, копать и обрабатывать почву сельскохозяйственными и мелиоративными орудиями и механизмами на глубину более 0,3 м; 9) открывать калитки и двери газорегуляторных пунктов, станций катодной и дренажной защиты, люки подземных колодцев, включать или отключать электроснабжение средств связи, освещения и систем телемеханики; 10) набрасывать, приставлять и привязывать к опорам и надземным газопроводам, ограждениям и зданиям газораспределительных сетей посторонние предметы, лестницы, влезать на них; 11) самовольно подключаться к газораспределительным сетям
4	Сведения о подзонах, их количестве, конкретные ограничения использования земельных участков в границах каждой подзоны из перечня ограничений (в случае если федеральным законом, положением о зоне с особыми условиями использования территории предусмотрено выделение в границах зоны подзон)	В границах зоны с особыми условиями использования территории «охранная зона газопровода» выделение подзон не предусмотрено Правилами

II. Перечень координат характерных точек границ охранной зоны

1. Система координат: МСК-69, зона 2

2. Перечень координат характерных точек границ охранной зоны газопровода

Обозначение характерных точек границы	Координаты, м		Метод определения координат и средняя квадратическая погрешность положения характерной точки, (M_t), м	Описание закрепления точки
	X	Y		
1	395589.34	2323226.91	Картометрический метод, 1 м	—
2	395588.96	2323222.93	Картометрический метод, 1 м	—
3	395591.49	2323222.69	Картометрический метод, 1 м	—
4	395591.87	2323226.67	Картометрический метод, 1 м	—
1	395589.34	2323226.91	Картометрический метод, 1 м	—

Сведения о границах охранной зоны газораспределительной сети
Газопровод к двум жилым домам по адресу: Тверская область, г. Бежецк, м-н Орлиха, 6-й проезд, участок № 7
III. Графическое описание местоположения границ охранной зоны газопровода



Используемые условные знаки и обозначения:

- граница ЗОУИТ
- 2 - характерная точка границы ЗОУИТ с номером
- ось газопровода
- часть границы, сведения ЕГРН о которой позволяют однозначно определить ее положение на местности
- :375 - надписи кадастрового номера земельного участка
- граница кадастрового квартала
- 69:37:0070354 - обозначение кадастрового квартала

Приложение 10
к приказу Министерства
имущественных и земельных
отношений Тверской области
от 18.11.2026 № 92-нп

Сведения о границах охранной зоны газопровода (объекта газораспределительной системы) «Газопровод к жилому дому по адресу: Тверская область, г. Бежецк, мкр. Орлиха, ул. Третья, участок № 14» и перечень ограничений использования земельных участков

Сведения о границах охранной зоны газопровода		
«Газопровод к жилому дому по адресу: Тверская область, г. Бежецк, мкр. Орлиха, ул. Третья, участок № 14»		
I. Описание характеристик охранной зоны		
№ п/п	Характеристики	Описание
1	Наименование, вид, местоположение объекта, в целях защиты которого устанавливается зона с особыми условиями использования территории	Наименование объекта: «Газопровод к жилому дому по адресу: Тверская область, г. Бежецк, мкр. Орлиха, ул. Третья, участок № 14». Протяженность: 4 м. Кадастровый номер: 69:37:0070354:426. Год завершения строительства: 2019. Вид объекта: трубопровод (газопровод). Назначение объекта: Газораспределительная сеть (19.7.3.1). Местоположение объекта: Тверская область, муниципальный округ Бежецкий, город Бежецк, микрорайон Орлиха, улица Третья
2	Площадь зоны +/- величина погрешности определения площади (Р +/- Дельта Р)	16 кв. м ± 14 кв. м
3	Перечень ограничений использования земельных участков	В соответствии с пунктом 14 Правил охраны газораспределительных сетей, утвержденных постановлением Правительства Российской Федерации от 20.11.2000 № 878 (далее – Правила), согласно которому на земельные участки, входящие в охранные зоны газораспределительных сетей, в целях предупреждения их повреждения или нарушения условий их нормальной эксплуатации налагаются ограничения (обременения), которыми запрещается лицам, указанным в пункте 2 Правил: 1) строить объекты жилищно-гражданского и производственного назначения; 2) сносить и реконструировать мосты, коллекторы, автомобильные и железные дороги с расположенными на них газораспределительными сетями без предварительного выноса этих газопроводов по согласованию с эксплуатационными организациями; 3) разрушать берегоукрепительные сооружения, водопропускные устройства, земляные и иные сооружения, предохраняющие газораспределительные сети от разрушений; 4) перемещать, повреждать, засыпать и уничтожать опознавательные знаки, контрольно-измерительные пункты и другие устройства газораспределительных сетей; 5) устраивать свалки и склады, разливать растворы кислот, солей, щелочей и других химически активных веществ; 6) ограждать и перегораживать охранные зоны, препятствовать

Сведения о границах охранной зоны газопровода		
«Газопровод к жилому дому по адресу: Тверская область, г. Бежецк, мкр. Орлиха, ул. Третья, участок № 14»		
		доступу персонала эксплуатационных организаций к газораспределительным сетям, проведению обслуживания и устранению повреждений газораспределительных сетей; 7) разводить огонь и размещать источники огня; 8) рыть погреба, копать и обрабатывать почву сельскохозяйственными и мелиоративными орудиями и механизмами на глубину более 0,3 м; 9) открывать калитки и двери газорегуляторных пунктов, станций катодной и дренажной защиты, люки подземных колодцев, включать или отключать электроснабжение средств связи, освещения и систем телемеханики; 10) набрасывать, приставлять и привязывать к опорам и надземным газопроводам, ограждениям и зданиям газораспределительных сетей посторонние предметы, лестницы, влезать на них; 11) самовольно подключаться к газораспределительным сетям
4	Сведения о подзонах, их количестве, конкретные ограничения использования земельных участков в границах каждой подзоны из перечня ограничений (в случае если федеральным законом, положением о зоне с особыми условиями использования территории предусмотрено выделение в границах зоны подзон)	В границах зоны с особыми условиями использования территории «охранная зона газопровода» выделение подзон не предусмотрено Правилами

II. Перечень координат характерных точек границ охранной зоны

1. Система координат: МСК-69, зона 2

2. Перечень координат характерных точек границ охранной зоны газопровода

Обозначение характерных точек границы	Координаты, м		Метод определения координат и средняя квадратическая погрешность положения характерной точки, (M_t), м	Описание закрепления точки
	X	Y		
1	395759.90	2323304.17	Картометрический метод, 1 м	—
2	395755.90	2323304.37	Картометрический метод, 1 м	—
3	395755.71	2323300.39	Картометрический метод, 1 м	—
4	395759.71	2323300.19	Картометрический метод, 1 м	—
1	395759.90	2323304.17	Картометрический метод, 1 м	—

Сведения о границах охранной зоны газораспределительной сети
Газопровод к жилому дому по адресу: Тверская область, г. Бежецк, мкр. Орлиха, ул. Третья, участок № 14
III. Графическое описание местоположения границ охранной зоны газопровода



Используемые условные знаки и обозначения:

- граница ЗОУИТ
- 2 - характерная точка границы ЗОУИТ с номером
- ось газопровода
- часть границы, сведения ЕГРН о которой позволяют однозначно определить ее положение на местности
- :28 - надписи кадастрового номера земельного участка
- граница кадастрового квартала
- 69:37:0070354 - обозначение кадастрового квартала

Приложение 11
к приказу Министерства
имущественных и земельных
отношений Тверской области
от 18.11.2026 № 92-нп

Сведения о границах охранной зоны газопровода (объекта газораспределительной системы) «Газопровод к жилому дому по адресу: Тверская область, г. Бежецк, м-н "Орлиха", ул. Третья, д.2» и перечень ограничений использования земельных участков

Сведения о границах охранной зоны газопровода		
«Газопровод к жилому дому по адресу: Тверская область, г. Бежецк, м-н "Орлиха", ул. Третья, д.2»		
I. Описание характеристик охранной зоны		
№ п/п	Характеристики	Описание
1	Наименование, вид, местоположение объекта, в целях защиты которого устанавливается зона с особыми условиями использования территории	Наименование объекта: «Газопровод к жилому дому по адресу: Тверская область, г. Бежецк, м-н "Орлиха", ул. Третья, д.2». Протяженность: 7 м. Кадастровый номер: 69:37:0070354:446. Год завершения строительства: 2021. Вид объекта: трубопровод (газопровод). Назначение объекта: 7.7. сооружения трубопроводного транспорта. Местоположение объекта: Тверская область, муниципальный округ Бежецкий, город Бежецк, микрорайон Орлиха, улица Третья
2	Площадь зоны +/- величина погрешности определения площади (Р +/- Дельта Р)	24 кв. м ± 17 кв. м
3	Перечень ограничений использования земельных участков	В соответствии с пунктом 14 Правил охраны газораспределительных сетей, утвержденных постановлением Правительства Российской Федерации от 20.11.2000 № 878 (далее – Правила), согласно которому на земельные участки, входящие в охранные зоны газораспределительных сетей, в целях предупреждения их повреждения или нарушения условий их нормальной эксплуатации налагаются ограничения (обременения), которыми запрещается лицам, указанным в пункте 2 Правил: 1) строить объекты жилищно-гражданского и производственного назначения; 2) сносить и реконструировать мосты, коллекторы, автомобильные и железные дороги с расположенными на них газораспределительными сетями без предварительного выноса этих газопроводов по согласованию с эксплуатационными организациями; 3) разрушать берегоукрепительные сооружения, водопропускные устройства, земляные и иные сооружения, предохраняющие газораспределительные сети от разрушений; 4) перемещать, повреждать, засыпать и уничтожать опознавательные знаки, контрольно-измерительные пункты и другие устройства газораспределительных сетей; 5) устраивать свалки и склады, разливать растворы кислот, солей, щелочей и других химически активных веществ; 6) огораживать и перегораживать охранные зоны, препятствовать доступу персонала эксплуатационных организаций к

Сведения о границах охранной зоны газопровода		
«Газопровод к жилому дому по адресу: Тверская область, г. Бежецк, м-н "Орлиха", ул. Третья, д.2»		
		газораспределительным сетям, проведению обслуживания и устранению повреждений газораспределительных сетей; 7) разводить огонь и размещать источники огня; 8) рыть погреба, копать и обрабатывать почву сельскохозяйственными и мелиоративными орудиями и механизмами на глубину более 0,3 м; 9) открывать калитки и двери газорегуляторных пунктов, станций катодной и дренажной защиты, люки подземных колодцев, включать или отключать электроснабжение средств связи, освещения и систем телемеханики; 10) набрасывать, приставлять и привязывать к опорам и надземным газопроводам, ограждениям и зданиям газораспределительных сетей посторонние предметы, лестницы, влезать на них; 11) самовольно подключаться к газораспределительным сетям
4	Сведения о подзонах, их количестве, конкретные ограничения использования земельных участков в границах каждой подзоны из перечня ограничений (в случае если федеральным законом, положением о зоне с особыми условиями использования территории предусмотрено выделение в границах зоны подзон)	В границах зоны с особыми условиями использования территории «охранная зона газопровода» выделение подзон не предусмотрено Правилами

II. Перечень координат характерных точек границ охранной зоны

1. Система координат: МСК-69, зона 2

2. Перечень координат характерных точек границ охранной зоны газопровода

Обозначение характерных точек границы	Координаты, м		Метод определения координат и средняя квадратическая погрешность положения характерной точки, (M_t), м	Описание закрепления точки
	X	Y		
1	395945.77	2323283.99	Картометрический метод, 1 м	—
2	395949.75	2323283.69	Картометрический метод, 1 м	—
3	395950.19	2323289.67	Картометрический метод, 1 м	—
4	395946.21	2323289.97	Картометрический метод, 1 м	—
1	395945.77	2323283.99	Картометрический метод, 1 м	—

Сведения о границах охранной зоны газораспределительной сети
Газопровод к жилому дому по адресу: Тверская область, г. Бежецк, м-н "Орлиха", ул. Третья, д.2
III. Графическое описание местоположения границ охранной зоны газопровода



Используемые условные знаки и обозначения:

- граница ЗОУИТ
- 2 - характерная точка границы ЗОУИТ с номером
- ось газопровода
- часть границы, сведения ЕГРН о которой позволяют однозначно определить ее положение на местности
- :392 - надписи кадастрового номера земельного участка
- граница кадастрового квартала
- 69:37:0070354 - обозначение кадастрового квартала

Приложение 12
к приказу Министерства
имущественных и земельных
отношений Тверской области
от 18.11.2026 № 92-нп

Сведения о границах охранной зоны газопровода (объекта газораспределительной системы) «Газораспределительная сеть к жилому дому по адресу: Тверская обл., Бежецкий район, г. Бежецк, ул. Большая Штабская, д.3б» и перечень ограничений использования земельных участков

Сведения о границах охранной зоны газопровода		
«Газораспределительная сеть к жилому дому по адресу: Тверская обл., Бежецкий район, г. Бежецк, ул. Большая Штабская, д.3б»		
I. Описание характеристик охранной зоны		
№ п/п	Характеристики	Описание
1	Наименование, вид, местоположение объекта, в целях защиты которого устанавливается зона с особыми условиями использования территории	Наименование объекта: «Газораспределительная сеть к жилому дому по адресу: Тверская обл., Бежецкий район, г. Бежецк, ул. Большая Штабская, д.3б». Протяженность: 46 м. Кадастровый номер: 69:37:0070104:153. Год завершения строительства: 2022. Вид объекта: трубопровод (газопровод). Назначение объекта: 7.7. сооружения трубопроводного транспорта. Местоположение объекта: Тверская область, муниципальный округ Бежецкий, город Бежецк
2	Площадь зоны +/- величина погрешности определения площади (Р +/- Дельта Р)	173 кв. м ± 46 кв. м
3	Перечень ограничений использования земельных участков	В соответствии с пунктом 14 Правил охраны газораспределительных сетей, утвержденных постановлением Правительства Российской Федерации от 20.11.2000 № 878 (далее – Правила), согласно которому на земельные участки, входящие в охранные зоны газораспределительных сетей, в целях предупреждения их повреждения или нарушения условий их нормальной эксплуатации налагаются ограничения (обременения), которыми запрещается лицам, указанным в пункте 2 Правил: 1) строить объекты жилищно-гражданского и производственного назначения; 2) сносить и реконструировать мосты, коллекторы, автомобильные и железные дороги с расположенными на них газораспределительными сетями без предварительного выноса этих газопроводов по согласованию с эксплуатационными организациями; 3) разрушать берегоукрепительные сооружения, водопропускные устройства, земляные и иные сооружения, предохраняющие газораспределительные сети от разрушений; 4) перемещать, повреждать, засыпать и уничтожать опознавательные знаки, контрольно-измерительные пункты и другие устройства газораспределительных сетей; 5) устраивать свалки и склады, разливать растворы кислот, солей, щелочей и других химически активных веществ; 6) ограждать и перегораживать охранные зоны, препятствовать

Сведения о границах охранной зоны газопровода		
«Газораспределительная сеть к жилому дому по адресу: Тверская обл., Бежецкий район, г. Бежецк, ул. Большая Штабская, д.3б»		
		доступу персонала эксплуатационных организаций к газораспределительным сетям, проведению обслуживания и устранению повреждений газораспределительных сетей; 7) разводить огонь и размещать источники огня; 8) рыть погреба, копать и обрабатывать почву сельскохозяйственными и мелиоративными орудиями и механизмами на глубину более 0,3 м; 9) открывать калитки и двери газорегуляторных пунктов, станций катодной и дренажной защиты, люки подземных колодцев, включать или отключать электроснабжение средств связи, освещения и систем телемеханики; 10) набрасывать, приставлять и привязывать к опорам и надземным газопроводам, ограждениям и зданиям газораспределительных сетей посторонние предметы, лестницы, влезать на них; 11) самовольно подключаться к газораспределительным сетям
4	Сведения о подзонах, их количестве, конкретные ограничения использования земельных участков в границах каждой подзоны из перечня ограничений (в случае если федеральным законом, положением о зоне с особыми условиями использования территории предусмотрено выделение в границах зоны подзон)	В границах зоны с особыми условиями использования территории «охранная зона газопровода» выделение подзон не предусмотрено Правилами

II. Перечень координат характерных точек границ охранной зоны

1. Система координат: МСК-69, зона 2

2. Перечень координат характерных точек границ охранной зоны газопровода

Обозначение характерных точек границы	Координаты, м		Метод определения координат и средняя квадратическая погрешность положения характерной точки, (M_t), м	Описание закрепления точки
	X	Y		
1	394676.75	2320675.09	Картометрический метод, 1 м	—
2	394674.63	2320678.47	Картометрический метод, 1 м	—
3	394667.12	2320673.75	Картометрический метод, 1 м	—
4	394651.24	2320699.99	Картометрический метод, 1 м	—
5	394647.82	2320697.91	Картометрический метод, 1 м	—
6	394664.78	2320669.91	Картометрический метод, 1 м	—
7	394665.10	2320669.52	Картометрический метод, 1 м	—
8	394665.51	2320669.23	Картометрический метод, 1 м	—
9	394665.97	2320669.04	Картометрический метод, 1 м	—
10	394666.47	2320668.98	Картометрический метод, 1 м	—
11	394666.97	2320669.04	Картометрический метод, 1 м	—
12	394667.43	2320669.23	Картометрический метод, 1 м	—
1	394676.75	2320675.09	Картометрический метод, 1 м	—

Сведения о границах охранной зоны газораспределительной сети

Газораспределительная сеть к жилому дому по адресу: Тверская обл., Бежецкий район, г. Бежецк, ул. Большая Штабская, д.3б

III. Графическое описание местоположения границ охранной зоны газопровода



Используемые условные знаки и обозначения:

———	- граница ЗОУИТ
• 2	- характерная точка границы ЗОУИТ с номером
— — —	- ось газопровода
———	- часть границы, сведения ЕГРН о которой позволяют однозначно определить ее положение на местности
:19	- надписи кадастрового номера земельного участка
———	- граница кадастрового квартала
69:37:0070104	- обозначение кадастрового квартала

Приложение 13
к приказу Министерства
имущественных и земельных
отношений Тверской области
от 18.11.2026 № 92-нп

Сведения о границах охранной зоны газопровода (объекта газораспределительной системы) «Газопровод к жилому дому по адресу: Тверская область, г. Бежецк, ул. Тверская, д.4» и перечень ограничений использования земельных участков

Сведения о границах охранной зоны газопровода		
«Газопровод к жилому дому по адресу: Тверская область, г. Бежецк, ул. Тверская, д.4»		
I. Описание характеристик охранной зоны		
№ п/п	Характеристики	Описание
1	Наименование, вид, местоположение объекта, в целях защиты которого устанавливается зона с особыми условиями использования территории	Наименование объекта: «Газопровод к жилому дому по адресу: Тверская область, г. Бежецк, ул. Тверская, д.4». Протяженность: 7 м. Кадастровый номер: 69:37:0070128:145. Год завершения строительства: 2021. Вид объекта: трубопровод (газопровод). Назначение объекта: 7.7. сооружения трубопроводного транспорта. Местоположение объекта: Тверская область, муниципальный округ Бежецкий, город Бежецк
2	Площадь зоны +/- величина погрешности определения площади (Р +/- Дельта Р)	21 кв. м ± 16 кв. м
3	Перечень ограничений использования земельных участков	В соответствии с пунктом 14 Правил охраны газораспределительных сетей, утвержденных постановлением Правительства Российской Федерации от 20.11.2000 № 878 (далее – Правила), согласно которому на земельные участки, входящие в охранные зоны газораспределительных сетей, в целях предупреждения их повреждения или нарушения условий их нормальной эксплуатации налагаются ограничения (обременения), которыми запрещается лицам, указанным в пункте 2 Правил: 1) строить объекты жилищно-гражданского и производственного назначения; 2) сносить и реконструировать мосты, коллекторы, автомобильные и железные дороги с расположенными на них газораспределительными сетями без предварительного выноса этих газопроводов по согласованию с эксплуатационными организациями; 3) разрушать берегоукрепительные сооружения, водопропускные устройства, земляные и иные сооружения, предохраняющие газораспределительные сети от разрушений; 4) перемещать, повреждать, засыпать и уничтожать опознавательные знаки, контрольно-измерительные пункты и другие устройства газораспределительных сетей; 5) устраивать свалки и склады, разливать растворы кислот, солей, щелочей и других химически активных веществ; 6) огораживать и перегораживать охранные зоны, препятствовать доступу персонала эксплуатационных организаций к

Сведения о границах охранной зоны газопровода		
«Газопровод к жилому дому по адресу: Тверская область, г. Бежецк, ул. Тверская, д.4»		
		газораспределительным сетям, проведению обслуживания и устранению повреждений газораспределительных сетей; 7) разводить огонь и размещать источники огня; 8) рыть погреба, копать и обрабатывать почву сельскохозяйственными и мелиоративными орудиями и механизмами на глубину более 0,3 м; 9) открывать калитки и двери газорегуляторных пунктов, станций катодной и дренажной защиты, люки подземных колодцев, включать или отключать электроснабжение средств связи, освещения и систем телемеханики; 10) набрасывать, приставлять и привязывать к опорам и надземным газопроводам, ограждениям и зданиям газораспределительных сетей посторонние предметы, лестницы, влезать на них; 11) самовольно подключаться к газораспределительным сетям
4	Сведения о подзонах, их количестве, конкретные ограничения использования земельных участков в границах каждой подзоны из перечня ограничений (в случае если федеральным законом, положением о зоне с особыми условиями использования территории предусмотрено выделение в границах зоны подзон)	В границах зоны с особыми условиями использования территории «охранная зона газопровода» выделение подзон не предусмотрено Правилами

II. Перечень координат характерных точек границ охранной зоны

1. Система координат: МСК-69, зона 2

2. Перечень координат характерных точек границ охранной зоны газопровода

Обозначение характерных точек границы	Координаты, м		Метод определения координат и средняя квадратическая погрешность положения характерной точки, (M_t), м	Описание закрепления точки
	X	Y		
1	394267.22	2321388.56	Картометрический метод, 1 м	—
2	394264.04	2321386.14	Картометрический метод, 1 м	—
3	394267.18	2321381.99	Картометрический метод, 1 м	—
4	394270.36	2321384.41	Картометрический метод, 1 м	—
1	394267.22	2321388.56	Картометрический метод, 1 м	—

Сведения о границах охранной зоны газораспределительной сети
Газопровод к жилому дому по адресу: Тверская область, г. Бежецк, ул. Тверская, д.4
III. Графическое описание местоположения границ охранной зоны газопровода



Используемые условные знаки и обозначения:

- граница ЗОУИТ
- 2 - характерная точка границы ЗОУИТ с номером
- ось газопровода
- часть границы, сведения ЕГРН о которой позволяют однозначно определить ее положение на местности
- :11 - надписи кадастрового номера земельного участка
- граница кадастрового квартала
- 69:37:0070128 - обозначение кадастрового квартала

Приложение 14
к приказу Министерства
имущественных и земельных
отношений Тверской области
от 18.11.2026 № 92-нп

Сведения о границах охранной зоны газопровода (объекта газораспределительной системы) «Газопровод к жилому дому по адресу: 171660, Тверская обл., м.о. Краснохолмский, г. Красный Холм, пер. Победы, 2-й, д. 6, кв. 2» и перечень ограничений использования земельных участков

Сведения о границах охранной зоны газопровода		
«Газопровод к жилому дому по адресу: 171660, Тверская обл., м.о. Краснохолмский, г. Красный Холм, пер. Победы, 2-й, д. 6, кв. 2»		
I. Описание характеристик охранной зоны		
№ п/п	Характеристики	Описание
1	Наименование, вид, местоположение объекта, в целях защиты которого устанавливается зона с особыми условиями использования территории	Наименование объекта: «Газопровод к жилому дому по адресу: 171660, Тверская обл., м.о. Краснохолмский, г. Красный Холм, пер. Победы, 2-й, д. 6, кв. 2». Протяженность: 14 м. Кадастровый номер: 69:16:0000000:445. Год завершения строительства: 2023. Вид объекта: трубопровод (газопровод). Назначение объекта: Газораспределительная сеть (19.7.3.1). Местоположение объекта: Российская Федерация, Тверская область, м.о. Краснохолмский, г Красный Холм
2	Площадь зоны +/- величина погрешности определения площади (Р +/- Дельта Р)	56 кв. м ± 26 кв. м
3	Перечень ограничений использования земельных участков	В соответствии с пунктом 14 Правил охраны газораспределительных сетей, утвержденных постановлением Правительства Российской Федерации от 20.11.2000 № 878 (далее – Правила), согласно которому на земельные участки, входящие в охранные зоны газораспределительных сетей, в целях предупреждения их повреждения или нарушения условий их нормальной эксплуатации налагаются ограничения (обременения), которыми запрещается лицам, указанным в пункте 2 Правил: 1) строить объекты жилищно-гражданского и производственного назначения; 2) сносить и реконструировать мосты, коллекторы, автомобильные и железные дороги с расположенными на них газораспределительными сетями без предварительного выноса этих газопроводов по согласованию с эксплуатационными организациями; 3) разрушать берегоукрепительные сооружения, водопропускные устройства, земляные и иные сооружения, предохраняющие газораспределительные сети от разрушений; 4) перемещать, повреждать, засыпать и уничтожать опознавательные знаки, контрольно-измерительные пункты и другие устройства газораспределительных сетей; 5) устраивать свалки и склады, разливать растворы кислот, солей, щелочей и других химически активных веществ; 6) огораживать и перегораживать охранные зоны, препятствовать

Сведения о границах охранной зоны газопровода		
«Газопровод к жилому дому по адресу: 171660, Тверская обл., м.о. Краснохолмский, г. Красный Холм, пер. Победы, 2-й, д. 6, кв. 2»		
		доступу персонала эксплуатационных организаций к газораспределительным сетям, проведению обслуживания и устранению повреждений газораспределительных сетей; 7) разводить огонь и размещать источники огня; 8) рыть погреба, копать и обрабатывать почву сельскохозяйственными и мелиоративными орудиями и механизмами на глубину более 0,3 м; 9) открывать калитки и двери газорегуляторных пунктов, станций катодной и дренажной защиты, люки подземных колодцев, включать или отключать электроснабжение средств связи, освещения и систем телемеханики; 10) набрасывать, приставлять и привязывать к опорам и надземным газопроводам, ограждениям и зданиям газораспределительных сетей посторонние предметы, лестницы, влезать на них; 11) самовольно подключаться к газораспределительным сетям
4	Сведения о подзонах, их количестве, конкретные ограничения использования земельных участков в границах каждой подзоны из перечня ограничений (в случае если федеральным законом, положением о зоне с особыми условиями использования территории предусмотрено выделение в границах зоны подзон)	В границах зоны с особыми условиями использования территории «охранная зона газопровода» выделение подзон не предусмотрено Правилами

II. Перечень координат характерных точек границ охранной зоны

1. Система координат: МСК-69, зона 3

2. Перечень координат характерных точек границ охранной зоны газопровода

Обозначение характерных точек границы	Координаты, м		Метод определения координат и средняя квадратическая погрешность положения характерной точки, (M_t), м	Описание закрепления точки
	X	Y		
1	425441.37	3170093.94	Картометрический метод, 1 м	—
2	425438.47	3170096.69	Картометрический метод, 1 м	—
3	425428.90	3170086.61	Картометрический метод, 1 м	—
4	425431.80	3170083.86	Картометрический метод, 1 м	—
1	425441.37	3170093.94	Картометрический метод, 1 м	—

Сведения о границах охранной зоны газораспределительной сети
Газопровод к жилому дому по адресу: 171660, Тверская обл., м.о. Краснохолмский, г. Красный Холм, пер. Победы, 2-й, д. 6, кв. 2
III. Графическое описание местоположения границ охранной зоны газопровода



Используемые условные знаки и обозначения:

- граница ЗОУИТ
- 2 - характерная точка границы ЗОУИТ с номером
- ось газопровода
- часть границы, сведения ЕГРН о которой позволяют однозначно определить ее положение на местности
- :5 - надписи кадастрового номера земельного участка
- граница кадастрового квартала
- 69:16:0070673 - обозначение кадастрового квартала

Приложение 15
к приказу Министерства
имущественных и земельных
отношений Тверской области
от 18.11.2026 № 92-нп

Сведения о границах охранной зоны газопровода (объекта газораспределительной системы) «Газопровод к жилому дому по адресу: 171660, Тверская обл., г. Красный Холм, ул. Молодежная, д. 20» и перечень ограничений использования земельных участков

Сведения о границах охранной зоны газопровода		
«Газопровод к жилому дому по адресу: 171660, Тверская обл., г. Красный Холм, ул. Молодежная, д. 20»		
I. Описание характеристик охранной зоны		
№ п/п	Характеристики	Описание
1	Наименование, вид, местоположение объекта, в целях защиты которого устанавливается зона с особыми условиями использования территории	Наименование объекта: «Газопровод к жилому дому по адресу: 171660, Тверская обл., г. Красный Холм, ул. Молодежная, д. 20». Протяженность: 7 м. Кадастровый номер: 69:16:0070206:179. Год завершения строительства: 2023. Вид объекта: трубопровод (газопровод). Назначение объекта: Газораспределительная сеть (19.7.3.1). Местоположение объекта: Тверская область, муниципальный округ Краснохолмский, город Красный Холм, улица Молодежная
2	Площадь зоны +/- величина погрешности определения площади (Р +/- Дельта Р)	29 кв. м ± 19 кв. м
3	Перечень ограничений использования земельных участков	В соответствии с пунктом 14 Правил охраны газораспределительных сетей, утвержденных постановлением Правительства Российской Федерации от 20.11.2000 № 878 (далее – Правила), согласно которому на земельные участки, входящие в охранные зоны газораспределительных сетей, в целях предупреждения их повреждения или нарушения условий их нормальной эксплуатации налагаются ограничения (обременения), которыми запрещается лицам, указанным в пункте 2 Правил: 1) строить объекты жилищно-гражданского и производственного назначения; 2) сносить и реконструировать мосты, коллекторы, автомобильные и железные дороги с расположенными на них газораспределительными сетями без предварительного выноса этих газопроводов по согласованию с эксплуатационными организациями; 3) разрушать берегоукрепительные сооружения, водопропускные устройства, земляные и иные сооружения, предохраняющие газораспределительные сети от разрушений; 4) перемещать, повреждать, засыпать и уничтожать опознавательные знаки, контрольно-измерительные пункты и другие устройства газораспределительных сетей; 5) устраивать свалки и склады, разливать растворы кислот, солей, щелочей и других химически активных веществ; 6) ограждать и перегораживать охранные зоны, препятствовать доступу персонала эксплуатационных организаций к

Сведения о границах охранной зоны газопровода		
«Газопровод к жилому дому по адресу: 171660, Тверская обл., г. Красный Холм, ул. Молодежная, д. 20»		
		газораспределительным сетям, проведению обслуживания и устранению повреждений газораспределительных сетей; 7) разводить огонь и размещать источники огня; 8) рыть погреба, копать и обрабатывать почву сельскохозяйственными и мелиоративными орудиями и механизмами на глубину более 0,3 м; 9) открывать калитки и двери газорегуляторных пунктов, станций катодной и дренажной защиты, люки подземных колодцев, включать или отключать электроснабжение средств связи, освещения и систем телемеханики; 10) набрасывать, приставлять и привязывать к опорам и надземным газопроводам, ограждениям и зданиям газораспределительных сетей посторонние предметы, лестницы, влезать на них; 11) самовольно подключаться к газораспределительным сетям
4	Сведения о подзонах, их количестве, конкретные ограничения использования земельных участков в границах каждой подзоны из перечня ограничений (в случае если федеральным законом, положением о зоне с особыми условиями использования территории предусмотрено выделение в границах зоны подзон)	В границах зоны с особыми условиями использования территории «охранная зона газопровода» выделение подзон не предусмотрено Правилами

II. Перечень координат характерных точек границ охранной зоны

1. Система координат: МСК-69, зона 3

2. Перечень координат характерных точек границ охранной зоны газопровода

Обозначение характерных точек границы	Координаты, м		Метод определения координат и средняя квадратическая погрешность положения характерной точки, (M_t), м	Описание закрепления точки
	X	Y		
1	425994.57	3168592.62	Картометрический метод, 1 м	—
2	425997.67	3168595.15	Картометрический метод, 1 м	—
3	425993.12	3168600.73	Картометрический метод, 1 м	—
4	425990.02	3168598.19	Картометрический метод, 1 м	—
1	425994.57	3168592.62	Картометрический метод, 1 м	—

Сведения о границах охранной зоны газораспределительной сети
Газопровод к жилому дому по адресу: 171660, Тверская обл., г. Красный Холм, ул. Молодежная, д. 20
III. Графическое описание местоположения границ охранной зоны газопровода



Используемые условные знаки и обозначения:

- граница ЗОУИТ
- 2 - характерная точка границы ЗОУИТ с номером
- ось газопровода
- часть границы, сведения ЕГРН о которой позволяют однозначно определить ее положение на местности
- :31 - надписи кадастрового номера земельного участка
- граница кадастрового квартала
- 69:16:0070206 - обозначение кадастрового квартала

Приложение 16
к приказу Министерства
имущественных и земельных
отношений Тверской области
от 18.11.2026 № 92-нп

Сведения о границах охранной зоны газопровода (объекта газораспределительной системы) «Газопровод к жилому дому по адресу: 171660, Тверская обл., м.о. Краснохолмский, г. Красный Холм, ул. Красноармейская, д. 1» и перечень ограничений использования земельных участков

Сведения о границах охранной зоны газопровода		
«Газопровод к жилому дому по адресу: 171660, Тверская обл., м.о. Краснохолмский, г. Красный Холм, ул. Красноармейская, д. 1»		
I. Описание характеристик охранной зоны		
№ п/п	Характеристики	Описание
1	Наименование, вид, местоположение объекта, в целях защиты которого устанавливается зона с особыми условиями использования территории	Наименование объекта: «Газопровод к жилому дому по адресу: 171660, Тверская обл., м.о. Краснохолмский, г. Красный Холм, ул. Красноармейская, д. 1». Протяженность: 7 м. Кадастровый номер: 69:16:0070149:187. Год завершения строительства: 2023. Вид объекта: трубопровод (газопровод). Назначение объекта: Газораспределительная сеть (19.7.3.1). Местоположение объекта: Тверская область, муниципальный округ Краснохолмский, город Красный Холм
2	Площадь зоны +/- величина погрешности определения площади (Р +/- Дельта Р)	20 кв. м ± 16 кв. м
3	Перечень ограничений использования земельных участков	В соответствии с пунктом 14 Правил охраны газораспределительных сетей, утвержденных постановлением Правительства Российской Федерации от 20.11.2000 № 878 (далее – Правила), согласно которому на земельные участки, входящие в охранные зоны газораспределительных сетей, в целях предупреждения их повреждения или нарушения условий их нормальной эксплуатации налагаются ограничения (обременения), которыми запрещается лицам, указанным в пункте 2 Правил: 1) строить объекты жилищно-гражданского и производственного назначения; 2) сносить и реконструировать мосты, коллекторы, автомобильные и железные дороги с расположенными на них газораспределительными сетями без предварительного выноса этих газопроводов по согласованию с эксплуатационными организациями; 3) разрушать берегоукрепительные сооружения, водопропускные устройства, земляные и иные сооружения, предохраняющие газораспределительные сети от разрушений; 4) перемещать, повреждать, засыпать и уничтожать опознавательные знаки, контрольно-измерительные пункты и другие устройства газораспределительных сетей; 5) устраивать свалки и склады, разливать растворы кислот, солей, щелочей и других химически активных веществ; 6) огораживать и перегораживать охранные зоны, препятствовать

Сведения о границах охранной зоны газопровода		
«Газопровод к жилому дому по адресу: 171660, Тверская обл., м.о. Краснохолмский, г. Красный Холм, ул. Красноармейская, д. 1»		
		доступу персонала эксплуатационных организаций к газораспределительным сетям, проведению обслуживания и устранению повреждений газораспределительных сетей; 7) разводить огонь и размещать источники огня; 8) рыть погреба, копать и обрабатывать почву сельскохозяйственными и мелиоративными орудиями и механизмами на глубину более 0,3 м; 9) открывать калитки и двери газорегуляторных пунктов, станций катодной и дренажной защиты, люки подземных колодцев, включать или отключать электроснабжение средств связи, освещения и систем телемеханики; 10) набрасывать, приставлять и привязывать к опорам и надземным газопроводам, ограждениям и зданиям газораспределительных сетей посторонние предметы, лестницы, влезать на них; 11) самовольно подключаться к газораспределительным сетям
4	Сведения о подзонах, их количестве, конкретные ограничения использования земельных участков в границах каждой подзоны из перечня ограничений (в случае если федеральным законом, положением о зоне с особыми условиями использования территории предусмотрено выделение в границах зоны подзон)	В границах зоны с особыми условиями использования территории «охранная зона газопровода» выделение подзон не предусмотрено Правилами

II. Перечень координат характерных точек границ охранной зоны

1. Система координат: МСК-69, зона 3

2. Перечень координат характерных точек границ охранной зоны газопровода

Обозначение характерных точек границы	Координаты, м		Метод определения координат и средняя квадратическая погрешность положения характерной точки, (M_t), м	Описание закрепления точки
	X	Y		
1	425395.46	3168625.32	Картометрический метод, 1 м	—
2	425398.09	3168628.34	Картометрический метод, 1 м	—
3	425394.30	3168631.63	Картометрический метод, 1 м	—
4	425391.67	3168628.61	Картометрический метод, 1 м	—
1	425395.46	3168625.32	Картометрический метод, 1 м	—

Сведения о границах охранной зоны газораспределительной сети
Газопровод к жилому дому по адресу: 171660, Тверская обл., м.о. Краснохолмский, г. Красный Холм, ул. Красноармейская, д. 1
III. Графическое описание местоположения границ охранной зоны газопровода



Используемые условные знаки и обозначения:

- граница ЗОУИТ
- 2 - характерная точка границы ЗОУИТ с номером
- ось газопровода
- часть границы, сведения ЕГРН о которой позволяют однозначно определить ее положение на местности
- :22 - надписи кадастрового номера земельного участка
- граница кадастрового квартала
- 69:16:0070149 - обозначение кадастрового квартала

Приложение 17
к приказу Министерства
имущественных и земельных
отношений Тверской области
от 18.11.2026 № 92-нп

Сведения о границах охранной зоны газопровода (объекта газораспределительной системы) «Газопровод к жилому дому по адресу: 171660, Тверская обл., м.о. Краснохолмский, г. Красный Холм, пер. Свободы, д. 11/8а, кв.2» и перечень ограничений использования земельных участков

Сведения о границах охранной зоны газопровода		
«Газопровод к жилому дому по адресу: 171660, Тверская обл., м.о. Краснохолмский, г. Красный Холм, пер. Свободы, д. 11/8а, кв.2»		
I. Описание характеристик охранной зоны		
№ п/п	Характеристики	Описание
1	Наименование, вид, местоположение объекта, в целях защиты которого устанавливается зона с особыми условиями использования территории	Наименование объекта: «Газопровод к жилому дому по адресу: 171660, Тверская обл., м.о. Краснохолмский, г. Красный Холм, пер. Свободы, д. 11/8а, кв.2». Протяженность: 8 м. Кадастровый номер: 69:16:0070112:294. Год завершения строительства: 2024. Вид объекта: трубопровод (газопровод). Назначение объекта: Газораспределительная сеть (19.7.3.1). Местоположение объекта: Тверская область, муниципальный округ Краснохолмский, город Красный Холм, переулок Свободы
2	Площадь зоны +/- величина погрешности определения площади (Р +/- Дельта Р)	25 кв. м ± 18 кв. м
3	Перечень ограничений использования земельных участков	В соответствии с пунктом 14 Правил охраны газораспределительных сетей, утвержденных постановлением Правительства Российской Федерации от 20.11.2000 № 878 (далее – Правила), согласно которому на земельные участки, входящие в охранные зоны газораспределительных сетей, в целях предупреждения их повреждения или нарушения условий их нормальной эксплуатации налагаются ограничения (обременения), которыми запрещается лицам, указанным в пункте 2 Правил: 1) строить объекты жилищно-гражданского и производственного назначения; 2) сносить и реконструировать мосты, коллекторы, автомобильные и железные дороги с расположенными на них газораспределительными сетями без предварительного выноса этих газопроводов по согласованию с эксплуатационными организациями; 3) разрушать берегоукрепительные сооружения, водопропускные устройства, земляные и иные сооружения, предохраняющие газораспределительные сети от разрушений; 4) перемещать, повреждать, засыпать и уничтожать опознавательные знаки, контрольно-измерительные пункты и другие устройства газораспределительных сетей; 5) устраивать свалки и склады, разливать растворы кислот, солей, щелочей и других химически активных веществ; 6) ограждать и перегораживать охранные зоны, препятствовать

Сведения о границах охранной зоны газопровода		
«Газопровод к жилому дому по адресу: 171660, Тверская обл., м.о. Краснохолмский, г. Красный Холм, пер. Свободы, д. 11/8а, кв.2»		
		доступу персонала эксплуатационных организаций к газораспределительным сетям, проведению обслуживания и устранению повреждений газораспределительных сетей; 7) разводить огонь и размещать источники огня; 8) рыть погреба, копать и обрабатывать почву сельскохозяйственными и мелиоративными орудиями и механизмами на глубину более 0,3 м; 9) открывать калитки и двери газорегуляторных пунктов, станций катодной и дренажной защиты, люки подземных колодцев, включать или отключать электроснабжение средств связи, освещения и систем телемеханики; 10) набрасывать, приставлять и привязывать к опорам и надземным газопроводам, ограждениям и зданиям газораспределительных сетей посторонние предметы, лестницы, влезать на них; 11) самовольно подключаться к газораспределительным сетям
4	Сведения о подзонах, их количестве, конкретные ограничения использования земельных участков в границах каждой подзоны из перечня ограничений (в случае если федеральным законом, положением о зоне с особыми условиями использования территории предусмотрено выделение в границах зоны подзон)	В границах зоны с особыми условиями использования территории «охранная зона газопровода» выделение подзон не предусмотрено Правилами

II. Перечень координат характерных точек границ охранной зоны

1. Система координат: МСК-69, зона 3

2. Перечень координат характерных точек границ охранной зоны газопровода

Обозначение характерных точек границы	Координаты, м		Метод определения координат и средняя квадратическая погрешность положения характерной точки, (M_t), м	Описание закрепления точки
	X	Y		
1	426028.22	3169945.40	Картометрический метод, 1 м	—
2	426030.58	3169948.64	Картометрический метод, 1 м	—
3	426025.47	3169952.34	Картометрический метод, 1 м	—
4	426023.13	3169949.10	Картометрический метод, 1 м	—
1	426028.22	3169945.40	Картометрический метод, 1 м	—

Сведения о границах охранной зоны газораспределительной сети
Газопровод к жилому дому по адресу: 171660, Тверская обл., м.о. Краснохолмский, г. Красный Холм, пер. Свободы, д. 11/8а, кв.2
III. Графическое описание местоположения границ охранной зоны газопровода



Используемые условные знаки и обозначения:

- граница ЗОУИТ
- 2 - характерная точка границы ЗОУИТ с номером
- ось газопровода
- часть границы, сведения ЕГРН о которой позволяют однозначно определить ее положение на местности
- :36 - надписи кадастрового номера земельного участка
- граница кадастрового квартала
- 69:16:0070113 - обозначение кадастрового квартала

Приложение 18
к приказу Министерства
имущественных и земельных
отношений Тверской области
от 18.11.2026 № 92-нп

Сведения о границах охранной зоны газопровода (объекта газораспределительной системы) «Газопровод к жилому дому по адресу: 171660, Тверская область, м.о. Краснохолмский, г. Красный Холм, ул. Калинина, д. 17/2» и перечень ограничений использования земельных участков

Сведения о границах охранной зоны газопровода		
«Газопровод к жилому дому по адресу: 171660, Тверская область, м.о. Краснохолмский, г. Красный Холм,ул. Калинина, д. 17/2»		
I. Описание характеристик охранной зоны		
№ п/п	Характеристики	Описание
1	Наименование, вид, местоположение объекта, в целях защиты которого устанавливается зона с особыми условиями использования территории	Наименование объекта: «Газопровод к жилому дому по адресу: 171660, Тверская область, м.о. Краснохолмский, г. Красный Холм, ул. Калинина, д. 17/2». Протяженность: 9 м. Кадастровый номер: 69:16:0070134:203. Год завершения строительства: 2024. Вид объекта: трубопровод (газопровод). Назначение объекта: Газораспределительная сеть (19.7.3.1). Местоположение объекта: Тверская область, муниципальный округ Краснохолмский, город Красный Холм, улица Калинина
2	Площадь зоны +/- величина погрешности определения площади (Р +/- Дельта Р)	28 кв. м ± 19 кв. м
3	Перечень ограничений использования земельных участков	В соответствии с пунктом 14 Правил охраны газораспределительных сетей, утвержденных постановлением Правительства Российской Федерации от 20.11.2000 № 878 (далее – Правила), согласно которому на земельные участки, входящие в охранные зоны газораспределительных сетей, в целях предупреждения их повреждения или нарушения условий их нормальной эксплуатации налагаются ограничения (обременения), которыми запрещается лицам, указанным в пункте 2 Правил: 1) строить объекты жилищно-гражданского и производственного назначения; 2) сносить и реконструировать мосты, коллекторы, автомобильные и железные дороги с расположенными на них газораспределительными сетями без предварительного выноса этих газопроводов по согласованию с эксплуатационными организациями; 3) разрушать берегоукрепительные сооружения, водопропускные устройства, земляные и иные сооружения, предохраняющие газораспределительные сети от разрушений; 4) перемещать, повреждать, засыпать и уничтожать опознавательные знаки, контрольно-измерительные пункты и другие устройства газораспределительных сетей; 5) устраивать свалки и склады, разливать растворы кислот, солей, щелочей и других химически активных веществ;

Сведения о границах охранной зоны газопровода		
«Газопровод к жилому дому по адресу: 171660, Тверская область, м.о. Краснохолмский, г. Красный Холм,ул. Калинина, д. 17/2»		
		6) огораживать и перегораживать охранные зоны, препятствовать доступу персонала эксплуатационных организаций к газораспределительным сетям, проведению обслуживания и устранению повреждений газораспределительных сетей; 7) разводить огонь и размещать источники огня; 8) рыть погреба, копать и обрабатывать почву сельскохозяйственными и мелиоративными орудиями и механизмами на глубину более 0,3 м; 9) открывать калитки и двери газорегуляторных пунктов, станций катодной и дренажной защиты, люки подземных колодцев, включать или отключать электроснабжение средств связи, освещения и систем телемеханики; 10) набрасывать, приставлять и привязывать к опорам и надземным газопроводам, ограждениям и зданиям газораспределительных сетей посторонние предметы, лестницы, влезать на них; 11) самовольно подключаться к газораспределительным сетям
4	Сведения о подзонах, их количестве, конкретные ограничения использования земельных участков в границах каждой подзоны из перечня ограничений (в случае если федеральным законом, положением о зоне с особыми условиями использования территории предусмотрено выделение в границах зоны подзон)	В границах зоны с особыми условиями использования территории «охранная зона газопровода» выделение подзон не предусмотрено Правилами

II. Перечень координат характерных точек границ охранной зоны

1. Система координат: МСК-69, зона 3

2. Перечень координат характерных точек границ охранной зоны газопровода

Обозначение характерных точек границы	Координаты, м		Метод определения координат и средняя квадратическая погрешность положения характерной точки, (M_t), м	Описание закрепления точки
	X	Y		
1	425787.99	3169255.48	Картометрический метод, 1 м	—
2	425790.73	3169258.40	Картометрический метод, 1 м	—
3	425785.56	3169263.26	Картометрический метод, 1 м	—
4	425782.82	3169260.34	Картометрический метод, 1 м	—
1	425787.99	3169255.48	Картометрический метод, 1 м	—

Сведения о границах охранной зоны газораспределительной сети
Газопровод к жилому дому по адресу: 171660, Тверская область, м.о. Краснохолмский, г. Красный Холм, ул. Калинина, д. 17/2
III. Графическое описание местоположения границ охранной зоны газопровода



Используемые условные знаки и обозначения:

- граница ЗОУИТ
- 2 - характерная точка границы ЗОУИТ с номером
- ось газопровода
- часть границы, сведения ЕГРН о которой позволяют однозначно определить ее положение на местности
- :25 - надписи кадастрового номера земельного участка
- граница кадастрового квартала
- 69:16:0070134 - обозначение кадастрового квартала

Приложение 19
к приказу Министерства
имущественных и земельных
отношений Тверской области
от 18.11.2026 № 92-нп

Сведения о границах охранной зоны газопровода (объекта газораспределительной системы) «Газопровод к жилому дому по адресу: 171660, Тверская область, г. Красный Холм, ул. Октябрьская, д. 51» и перечень ограничений использования земельных участков

Сведения о границах охранной зоны газопровода		
«Газопровод к жилому дому по адресу: 171660, Тверская область, г. Красный Холм, ул. Октябрьская, д. 51»		
I. Описание характеристик охранной зоны		
№ п/п	Характеристики	Описание
1	Наименование, вид, местоположение объекта, в целях защиты которого устанавливается зона с особыми условиями использования территории	Наименование объекта: «Газопровод к жилому дому по адресу: 171660, Тверская область, г. Красный Холм, ул. Октябрьская, д. 51». Протяженность: 36 м. Кадастровый номер: 69:16:0000000:439. Год завершения строительства: 2024. Вид объекта: трубопровод (газопровод). Назначение объекта: 7.7. сооружения трубопроводного транспорта. Местоположение объекта: Тверская область, муниципальный округ Краснохолмский, город Красный Холм, улица Октябрьская
2	Площадь зоны +/- величина погрешности определения площади (Р +/- Дельта Р)	122 кв. м ± 39 кв. м
3	Перечень ограничений использования земельных участков	В соответствии с пунктом 14 Правил охраны газораспределительных сетей, утвержденных постановлением Правительства Российской Федерации от 20.11.2000 № 878 (далее – Правила), согласно которому на земельные участки, входящие в охранные зоны газораспределительных сетей, в целях предупреждения их повреждения или нарушения условий их нормальной эксплуатации налагаются ограничения (обременения), которыми запрещается лицам, указанным в пункте 2 Правил: 1) строить объекты жилищно-гражданского и производственного назначения; 2) сносить и реконструировать мосты, коллекторы, автомобильные и железные дороги с расположенными на них газораспределительными сетями без предварительного выноса этих газопроводов по согласованию с эксплуатационными организациями; 3) разрушать берегоукрепительные сооружения, водопропускные устройства, земляные и иные сооружения, предохраняющие газораспределительные сети от разрушений; 4) перемещать, повреждать, засыпать и уничтожать опознавательные знаки, контрольно-измерительные пункты и другие устройства газораспределительных сетей; 5) устраивать свалки и склады, разливать растворы кислот, солей, щелочей и других химически активных веществ; 6) ограждать и перегораживать охранные зоны, препятствовать доступу персонала эксплуатационных организаций к

Сведения о границах охранной зоны газопровода		
«Газопровод к жилому дому по адресу: 171660, Тверская область, г. Красный Холм, ул. Октябрьская, д. 51»		
		газораспределительным сетям, проведению обслуживания и устранению повреждений газораспределительных сетей; 7) разводить огонь и размещать источники огня; 8) рыть погреба, копать и обрабатывать почву сельскохозяйственными и мелиоративными орудиями и механизмами на глубину более 0,3 м; 9) открывать калитки и двери газорегуляторных пунктов, станций катодной и дренажной защиты, люки подземных колодцев, включать или отключать электроснабжение средств связи, освещения и систем телемеханики; 10) набрасывать, приставлять и привязывать к опорам и надземным газопроводам, ограждениям и зданиям газораспределительных сетей посторонние предметы, лестницы, влезать на них; 11) самовольно подключаться к газораспределительным сетям
4	Сведения о подзонах, их количестве, конкретные ограничения использования земельных участков в границах каждой подзоны из перечня ограничений (в случае если федеральным законом, положением о зоне с особыми условиями использования территории предусмотрено выделение в границах зоны подзон)	В границах зоны с особыми условиями использования территории «охранная зона газопровода» выделение подзон не предусмотрено Правилами

II. Перечень координат характерных точек границ охранной зоны

1. Система координат: МСК-69, зона 3

2. Перечень координат характерных точек границ охранной зоны газопровода

Обозначение характерных точек границы	Координаты, м		Метод определения координат и средняя квадратическая погрешность положения характерной точки, (M_t), м	Описание закрепления точки
	X	Y		
1	426904.50	3169206.10	Картометрический метод, 1 м	—
2	426901.78	3169209.04	Картометрический метод, 1 м	—
3	426887.72	3169196.07	Картометрический метод, 1 м	—
4	426887.36	3169195.72	Картометрический метод, 1 м	—
5	426887.09	3169195.30	Картометрический метод, 1 м	—
6	426886.94	3169194.82	Картометрический метод, 1 м	—
7	426886.90	3169194.32	Картометрический метод, 1 м	—
8	426887.00	3169193.83	Картометрический метод, 1 м	—
9	426887.21	3169193.38	Картометрический метод, 1 м	—
10	426887.53	3169192.99	Картометрический метод, 1 м	—
11	426892.64	3169187.43	Картометрический метод, 1 м	—
12	426895.35	3169184.49	Картометрический метод, 1 м	—
13	426896.84	3169185.85	Картометрический метод, 1 м	—
14	426897.16	3169186.24	Картометрический метод, 1 м	—
15	426897.37	3169186.69	Картометрический метод, 1 м	—
16	426897.47	3169187.18	Картометрический метод, 1 м	—
17	426897.43	3169187.68	Картометрический метод, 1 м	—

Сведения о границах охранной зоны газопровода				
«Газопровод к жилому дому по адресу: 171660, Тверская область, г. Красный Холм, ул. Октябрьская, д. 51»				
18	426897.28	3169188.16	Картометрический метод, 1 м	—
19	426897.01	3169188.58	Картометрический метод, 1 м	—
20	426891.72	3169194.33	Картометрический метод, 1 м	—
1	426904.50	3169206.10	Картометрический метод, 1 м	—

Сведения о границах охранной зоны газораспределительной сети
Газопровод к жилому дому по адресу: 171660, Тверская область, г. Красный Холм, ул. Октябрьская, д. 51
III. Графическое описание местоположения границ охранной зоны газопровода



Используемые условные знаки и обозначения:

- граница ЗОУИТ
- 2 - характерная точка границы ЗОУИТ с номером
- ось газопровода
- часть границы, сведения ЕГРН о которой позволяют однозначно определить ее положение на местности
- :50 - надписи кадастрового номера земельного участка
- граница кадастрового квартала
- 69:16:0000000 - обозначение кадастрового квартала

Приложение 20
к приказу Министерства
имущественных и земельных
отношений Тверской области
от 18.11.2026 № 92-нп

Сведения о границах охранной зоны газопровода (объекта газораспределительной системы) «Газопровод к жилому дому по адресу: 171660, Тверская обл., м.о. Краснохолмский, г. Красный Холм, ул. Чистякова, д. 90/52, кв.1» и перечень ограничений использования земельных участков

Сведения о границах охранной зоны газопровода		
«Газопровод к жилому дому по адресу: 171660, Тверская обл., м.о. Краснохолмский, г. Красный Холм, ул.Чистякова, д. 90/52, кв.1»		
I. Описание характеристик охранной зоны		
№ п/п	Характеристики	Описание
1	Наименование, вид, местоположение объекта, в целях защиты которого устанавливается зона с особыми условиями использования территории	Наименование объекта: «Газопровод к жилому дому по адресу: 171660, Тверская обл., м.о. Краснохолмский, г. Красный Холм, ул. Чистякова, д. 90/52, кв.1». Протяженность: 20 м. Кадастровый номер: 69:16:0070167:145. Год завершения строительства: 2024. Вид объекта: трубопровод (газопровод). Назначение объекта: 7.7. сооружения трубопроводного транспорта. Местоположение объекта: Тверская область, муниципальный округ Краснохолмский, город Красный Холм, улица Чистякова
2	Площадь зоны +/- величина погрешности определения площади (Р +/- Дельта Р)	75 кв. м ± 30 кв. м
3	Перечень ограничений использования земельных участков	В соответствии с пунктом 14 Правил охраны газораспределительных сетей, утвержденных постановлением Правительства Российской Федерации от 20.11.2000 № 878 (далее – Правила), согласно которому на земельные участки, входящие в охранные зоны газораспределительных сетей, в целях предупреждения их повреждения или нарушения условий их нормальной эксплуатации налагаются ограничения (обременения), которыми запрещается лицам, указанным в пункте 2 Правил: 1) строить объекты жилищно-гражданского и производственного назначения; 2) сносить и реконструировать мосты, коллекторы, автомобильные и железные дороги с расположенными на них газораспределительными сетями без предварительного выноса этих газопроводов по согласованию с эксплуатационными организациями; 3) разрушать берегоукрепительные сооружения, водопропускные устройства, земляные и иные сооружения, предохраняющие газораспределительные сети от разрушений; 4) перемещать, повреждать, засыпать и уничтожать опознавательные знаки, контрольно-измерительные пункты и другие устройства газораспределительных сетей; 5) устраивать свалки и склады, разливать растворы кислот, солей, щелочей и других химически активных веществ;

Сведения о границах охранной зоны газопровода		
«Газопровод к жилому дому по адресу: 171660, Тверская обл., м.о. Краснохолмский, г. Красный Холм, ул.Чистякова, д. 90/52, кв.1»		
		6) огораживать и перегораживать охранные зоны, препятствовать доступу персонала эксплуатационных организаций к газораспределительным сетям, проведению обслуживания и устранению повреждений газораспределительных сетей; 7) разводить огонь и размещать источники огня; 8) рыть погреба, копать и обрабатывать почву сельскохозяйственными и мелиоративными орудиями и механизмами на глубину более 0,3 м; 9) открывать калитки и двери газорегуляторных пунктов, станций катодной и дренажной защиты, люки подземных колодцев, включать или отключать электроснабжение средств связи, освещения и систем телемеханики; 10) набрасывать, приставлять и привязывать к опорам и надземным газопроводам, ограждениям и зданиям газораспределительных сетей посторонние предметы, лестницы, влезать на них; 11) самовольно подключаться к газораспределительным сетям
4	Сведения о подзонах, их количестве, конкретные ограничения использования земельных участков в границах каждой подзоны из перечня ограничений (в случае если федеральным законом, положением о зоне с особыми условиями использования территории предусмотрено выделение в границах зоны подзон)	В границах зоны с особыми условиями использования территории «охранная зона газопровода» выделение подзон не предусмотрено Правилами

II. Перечень координат характерных точек границ охранной зоны

1. Система координат: МСК-69, зона 3

2. Перечень координат характерных точек границ охранной зоны газопровода

Обозначение характерных точек границы	Координаты, м		Метод определения координат и средняя квадратическая погрешность положения характерной точки, (M_t), м	Описание закрепления точки
	X	Y		
1	426786.18	3169549.14	Картометрический метод, 1 м	—
2	426783.38	3169552.00	Картометрический метод, 1 м	—
3	426780.80	3169549.45	Картометрический метод, 1 м	—
4	426774.06	3169549.43	Картометрический метод, 1 м	—
5	426773.57	3169549.31	Картометрический метод, 1 м	—
6	426773.13	3169549.07	Картометрический метод, 1 м	—
7	426772.77	3169548.72	Картометрический метод, 1 м	—
8	426767.75	3169543.95	Картометрический метод, 1 м	—
9	426770.51	3169541.05	Картометрический метод, 1 м	—
10	426775.11	3169545.45	Картометрический метод, 1 м	—
11	426781.62	3169545.47	Картометрический метод, 1 м	—
12	426782.12	3169545.53	Картометрический метод, 1 м	—
13	426782.58	3169545.72	Картометрический метод, 1 м	—
14	426782.99	3169546.01	Картометрический метод, 1 м	—
1	426786.18	3169549.14	Картометрический метод, 1 м	—

Сведения о границах охранной зоны газораспределительной сети
Газопровод к жилому дому по адресу: 171660, Тверская обл., м.о. Краснохолмский, г. Красный Холм, ул. Чистякова, д. 90/52, кв.1
III. Графическое описание местоположения границ охранной зоны газопровода



Используемые условные знаки и обозначения:

- граница ЗОУИТ
- 2 - характерная точка границы ЗОУИТ с номером
- ось газопровода
- часть границы, сведения ЕГРН о которой позволяют однозначно определить ее положение на местности
- :1 - надписи кадастрового номера земельного участка
- граница кадастрового квартала
- 69:16:0070167 - обозначение кадастрового квартала

Приложение 21
к приказу Министерства
имущественных и земельных
отношений Тверской области
от 18.11.2026 № 92-нп

Сведения о границах охранной зоны газопровода (объекта газораспределительной системы) «Газопровод к жилому дому по адресу: 171660, Тверская обл., г. Красный Холм, ул. Набережная, д. 11» и перечень ограничений использования земельных участков

Сведения о границах охранной зоны газопровода		
«Газопровод к жилому дому по адресу: 171660, Тверская обл., г. Красный Холм, ул. Набережная, д. 11»		
I. Описание характеристик охранной зоны		
№ п/п	Характеристики	Описание
1	Наименование, вид, местоположение объекта, в целях защиты которого устанавливается зона с особыми условиями использования территории	Наименование объекта: «Газопровод к жилому дому по адресу: 171660, Тверская обл., г. Красный Холм, ул. Набережная, д. 11». Протяженность: 2 м. Кадастровый номер: 69:16:0070135:266. Год завершения строительства: 2023. Вид объекта: трубопровод (газопровод). Назначение объекта: 7.7. сооружения трубопроводного транспорта. Местоположение объекта: Тверская область, муниципальный округ Краснохолмский, город Красный Холм
2	Площадь зоны +/- величина погрешности определения площади (Р +/- Дельта Р)	8 кв. м ± 10 кв. м
3	Перечень ограничений использования земельных участков	В соответствии с пунктом 14 Правил охраны газораспределительных сетей, утвержденных постановлением Правительства Российской Федерации от 20.11.2000 № 878 (далее – Правила), согласно которому на земельные участки, входящие в охранные зоны газораспределительных сетей, в целях предупреждения их повреждения или нарушения условий их нормальной эксплуатации налагаются ограничения (обременения), которыми запрещается лицам, указанным в пункте 2 Правил: 1) строить объекты жилищно-гражданского и производственного назначения; 2) сносить и реконструировать мосты, коллекторы, автомобильные и железные дороги с расположенными на них газораспределительными сетями без предварительного выноса этих газопроводов по согласованию с эксплуатационными организациями; 3) разрушать берегоукрепительные сооружения, водопропускные устройства, земляные и иные сооружения, предохраняющие газораспределительные сети от разрушений; 4) перемещать, повреждать, засыпать и уничтожать опознавательные знаки, контрольно-измерительные пункты и другие устройства газораспределительных сетей; 5) устраивать свалки и склады, разливать растворы кислот, солей, щелочей и других химически активных веществ; 6) ограждать и перегораживать охранные зоны, препятствовать доступу персонала эксплуатационных организаций к

Сведения о границах охранной зоны газопровода		
«Газопровод к жилому дому по адресу: 171660, Тверская обл., г. Красный Холм, ул. Набережная, д. 11»		
		газораспределительным сетям, проведению обслуживания и устранению повреждений газораспределительных сетей; 7) разводить огонь и размещать источники огня; 8) рыть погреба, копать и обрабатывать почву сельскохозяйственными и мелиоративными орудиями и механизмами на глубину более 0,3 м; 9) открывать калитки и двери газорегуляторных пунктов, станций катодной и дренажной защиты, люки подземных колодцев, включать или отключать электроснабжение средств связи, освещения и систем телемеханики; 10) набрасывать, приставлять и привязывать к опорам и надземным газопроводам, ограждениям и зданиям газораспределительных сетей посторонние предметы, лестницы, влезать на них; 11) самовольно подключаться к газораспределительным сетям
4	Сведения о подзонах, их количестве, конкретные ограничения использования земельных участков в границах каждой подзоны из перечня ограничений (в случае если федеральным законом, положением о зоне с особыми условиями использования территории предусмотрено выделение в границах зоны подзон)	В границах зоны с особыми условиями использования территории «охранная зона газопровода» выделение подзон не предусмотрено Правилами

II. Перечень координат характерных точек границ охранной зоны

1. Система координат: МСК-69, зона 3

2. Перечень координат характерных точек границ охранной зоны газопровода

Обозначение характерных точек границы	Координаты, м		Метод определения координат и средняя квадратическая погрешность положения характерной точки, (M_t), м	Описание закрепления точки
	X	Y		
1	425686.58	3169598.09	Картометрический метод, 1 м	—
2	425688.76	3169601.45	Картометрический метод, 1 м	—
3	425687.12	3169602.51	Картометрический метод, 1 м	—
4	425684.94	3169599.15	Картометрический метод, 1 м	—
1	425686.58	3169598.09	Картометрический метод, 1 м	—

Сведения о границах охранной зоны газораспределительной сети
Газопровод к жилому дому по адресу: 171660, Тверская обл., г. Красный Холм, ул. Набережная, д. 11
III. Графическое описание местоположения границ охранной зоны газопровода



Используемые условные знаки и обозначения:

- граница ЗОУИТ
- 2 - характерная точка границы ЗОУИТ с номером
- ось газопровода
- часть границы, сведения ЕГРН о которой позволяют однозначно определить ее положение на местности
- :35 - надписи кадастрового номера земельного участка
- граница кадастрового квартала
- 69:16:0070135 - обозначение кадастрового квартала

Приложение 22
к приказу Министерства
имущественных и земельных
отношений Тверской области
от 18.11.2026 № 92-нп

Сведения о границах охранной зоны газопровода (объекта газораспределительной системы) «Газопровод к жилому дому по адресу: 171660, Тверская область, Краснохолмский муниципальный округ, город Красный Холм, ул. Новобазарная, д.19» и перечень ограничений использования земельных участков

Сведения о границах охранной зоны газопровода		
«Газопровод к жилому дому по адресу: 171660, Тверская область, Краснохолмский муниципальный округ,город Красный Холм, ул. Новобазарная, д.19»		
I. Описание характеристик охранной зоны		
№ п/п	Характеристики	Описание
1	Наименование, вид, местоположение объекта, в целях защиты которого устанавливается зона с особыми условиями использования территории	Наименование объекта: «Газопровод к жилому дому по адресу: 171660, Тверская область, Краснохолмский муниципальный округ, город Красный Холм, ул. Новобазарная, д.19». Протяженность: 6 м. Кадастровый номер: 69:16:0070758:163. Год завершения строительства: 2023. Вид объекта: трубопровод (газопровод). Назначение объекта: 7.7. сооружения трубопроводного транспорта. Местоположение объекта: Тверская область, м.о. Краснохолмский, г. Красный Холм
2	Площадь зоны +/- величина погрешности определения площади (Р +/- Дельта Р)	14 кв. м ± 13 кв. м
3	Перечень ограничений использования земельных участков	В соответствии с пунктом 14 Правил охраны газораспределительных сетей, утвержденных постановлением Правительства Российской Федерации от 20.11.2000 № 878 (далее – Правила), согласно которому на земельные участки, входящие в охранные зоны газораспределительных сетей, в целях предупреждения их повреждения или нарушения условий их нормальной эксплуатации налагаются ограничения (обременения), которыми запрещается лицам, указанным в пункте 2 Правил: 1) строить объекты жилищно-гражданского и производственного назначения; 2) сносить и реконструировать мосты, коллекторы, автомобильные и железные дороги с расположенными на них газораспределительными сетями без предварительного выноса этих газопроводов по согласованию с эксплуатационными организациями; 3) разрушать берегоукрепительные сооружения, водопропускные устройства, земляные и иные сооружения, предохраняющие газораспределительные сети от разрушений; 4) перемещать, повреждать, засыпать и уничтожать опознавательные знаки, контрольно-измерительные пункты и другие устройства газораспределительных сетей; 5) устраивать свалки и склады, разливать растворы кислот, солей,

Сведения о границах охранной зоны газопровода		
«Газопровод к жилому дому по адресу: 171660, Тверская область, Краснохолмский муниципальный округ,город Красный Холм, ул. Новобазарная, д.19»		
		щелочей и других химически активных веществ; 6) огораживать и перегораживать охранные зоны, препятствовать доступу персонала эксплуатационных организаций к газораспределительным сетям, проведению обслуживания и устранению повреждений газораспределительных сетей; 7) разводить огонь и размещать источники огня; 8) рыть погреба, копать и обрабатывать почву сельскохозяйственными и мелиоративными орудиями и механизмами на глубину более 0,3 м; 9) открывать калитки и двери газорегуляторных пунктов, станций катодной и дренажной защиты, люки подземных колодцев, включать или отключать электроснабжение средств связи, освещения и систем телемеханики; 10) набрасывать, приставлять и привязывать к опорам и надземным газопроводам, ограждениям и зданиям газораспределительных сетей посторонние предметы, лестницы, влезать на них; 11) самовольно подключаться к газораспределительным сетям
4	Сведения о подзонах, их количестве, конкретные ограничения использования земельных участков в границах каждой подзоны из перечня ограничений (в случае если федеральным законом, положением о зоне с особыми условиями использования территории предусмотрено выделение в границах зоны подзон)	В границах зоны с особыми условиями использования территории «охранная зона газопровода» выделение подзон не предусмотрено Правилами

II. Перечень координат характерных точек границ охранной зоны

1. Система координат: МСК-69, зона 3

2. Перечень координат характерных точек границ охранной зоны газопровода

Обозначение характерных точек границы	Координаты, м		Метод определения координат и средняя квадратическая погрешность положения характерной точки, (M_t), м	Описание закрепления точки
	X	Y		
1	426963.82	3169268.35	Картометрический метод, 1 м	—
2	426961.24	3169271.41	Картометрический метод, 1 м	—
3	426958.56	3169269.16	Картометрический метод, 1 м	—
4	426961.14	3169266.10	Картометрический метод, 1 м	—
1	426963.82	3169268.35	Картометрический метод, 1 м	—

Сведения о границах охранной зоны газораспределительной сети
Газопровод к жилому дому по адресу: 171660, Тверская область, Краснохолмский муниципальный округ, город Красный Холм, ул. Новобазарная, д.19
III. Графическое описание местоположения границ охранной зоны газопровода



Используемые условные знаки и обозначения:

- граница ЗОУИТ
- 2 - характерная точка границы ЗОУИТ с номером
- ось газопровода
- часть границы, сведения ЕГРН о которой позволяют однозначно определить ее положение на местности
- :16 - надписи кадастрового номера земельного участка
- граница кадастрового квартала
- 69:16:0070758 - обозначение кадастрового квартала

Приложение 23
к приказу Министерства
имущественных и земельных
отношений Тверской области
от 18.11.2026 № 92-нп

Сведения о границах охранной зоны газопровода (объекта газораспределительной системы) «Газопровод к жилому дому по адресу: 171660, Тверская обл., м.о. Краснохолмский, г. Красный Холм, ул. Молодежная, д. 5б, кв.1» и перечень ограничений использования земельных участков

Сведения о границах охранной зоны газопровода		
«Газопровод к жилому дому по адресу: 171660, Тверская обл., м.о. Краснохолмский, г. Красный Холм, ул.Молодежная, д. 5б, кв.1»		
I. Описание характеристик охранной зоны		
№ п/п	Характеристики	Описание
1	Наименование, вид, местоположение объекта, в целях защиты которого устанавливается зона с особыми условиями использования территории	Наименование объекта: «Газопровод к жилому дому по адресу: 171660, Тверская обл., м.о. Краснохолмский, г. Красный Холм, ул. Молодежная, д. 5б, кв.1». Протяженность: 1 м. Кадастровый номер: 69:16:0070287:288. Год завершения строительства: 2023. Вид объекта: трубопровод (газопровод). Назначение объекта: 7.7. сооружения трубопроводного транспорта. Местоположение объекта: Тверская область, муниципальный округ Краснохолмский, город Красный Холм
2	Площадь зоны +/- величина погрешности определения площади (Р +/- Дельта Р)	3 кв. м ± 6 кв. м
3	Перечень ограничений использования земельных участков	В соответствии с пунктом 14 Правил охраны газораспределительных сетей, утвержденных постановлением Правительства Российской Федерации от 20.11.2000 № 878 (далее – Правила), согласно которому на земельные участки, входящие в охранные зоны газораспределительных сетей, в целях предупреждения их повреждения или нарушения условий их нормальной эксплуатации налагаются ограничения (обременения), которыми запрещается лицам, указанным в пункте 2 Правил: 1) строить объекты жилищно-гражданского и производственного назначения; 2) сносить и реконструировать мосты, коллекторы, автомобильные и железные дороги с расположенными на них газораспределительными сетями без предварительного выноса этих газопроводов по согласованию с эксплуатационными организациями; 3) разрушать берегоукрепительные сооружения, водопропускные устройства, земляные и иные сооружения, предохраняющие газораспределительные сети от разрушений; 4) перемещать, повреждать, засыпать и уничтожать опознавательные знаки, контрольно-измерительные пункты и другие устройства газораспределительных сетей; 5) устраивать свалки и склады, разливать растворы кислот, солей, щелочей и других химически активных веществ; 6) огораживать и перегораживать охранные зоны, препятствовать

Сведения о границах охранной зоны газопровода		
«Газопровод к жилому дому по адресу: 171660, Тверская обл., м.о. Краснохолмский, г. Красный Холм, ул.Молодежная, д. 5б, кв.1»		
		доступу персонала эксплуатационных организаций к газораспределительным сетям, проведению обслуживания и устранению повреждений газораспределительных сетей; 7) разводить огонь и размещать источники огня; 8) рыть погреба, копать и обрабатывать почву сельскохозяйственными и мелиоративными орудиями и механизмами на глубину более 0,3 м; 9) открывать калитки и двери газорегуляторных пунктов, станций катодной и дренажной защиты, люки подземных колодцев, включать или отключать электроснабжение средств связи, освещения и систем телемеханики; 10) набрасывать, приставлять и привязывать к опорам и надземным газопроводам, ограждениям и зданиям газораспределительных сетей посторонние предметы, лестницы, влезать на них; 11) самовольно подключаться к газораспределительным сетям
4	Сведения о подзонах, их количестве, конкретные ограничения использования земельных участков в границах каждой подзоны из перечня ограничений (в случае если федеральным законом, положением о зоне с особыми условиями использования территории предусмотрено выделение в границах зоны подзон)	В границах зоны с особыми условиями использования территории «охранная зона газопровода» выделение подзон не предусмотрено Правилами

II. Перечень координат характерных точек границ охранной зоны

1. Система координат: МСК-69, зона 3

2. Перечень координат характерных точек границ охранной зоны газопровода

Обозначение характерных точек границы	Координаты, м		Метод определения координат и средняя квадратическая погрешность положения характерной точки, (M_t), м	Описание закрепления точки
	X	Y		
1	425916.20	3168461.85	Картометрический метод, 1 м	—
2	425919.50	3168464.11	Картометрический метод, 1 м	—
3	425919.05	3168464.77	Картометрический метод, 1 м	—
4	425915.75	3168462.51	Картометрический метод, 1 м	—
1	425916.20	3168461.85	Картометрический метод, 1 м	—

Сведения о границах охранной зоны газораспределительной сети
Газопровод к жилому дому по адресу: 171660, Тверская обл., м.о. Краснохолмский, г. Красный Холм, ул. Молодежная, д. 5б, кв.1
III. Графическое описание местоположения границ охранной зоны газопровода



Используемые условные знаки и обозначения:

- граница ЗОУИТ
- 2 - характерная точка границы ЗОУИТ с номером
- ось газопровода
- часть границы, сведения ЕГРН о которой позволяют однозначно определить ее положение на местности
- :14 - надписи кадастрового номера земельного участка
- граница кадастрового квартала
- 69:16:0070287 - обозначение кадастрового квартала

Приложение 24
к приказу Министерства
имущественных и земельных
отношений Тверской области
от 18.11.2026 № 92-нп

Сведения о границах охранной зоны газопровода (объекта газораспределительной системы) «Газопровод к жилому дому по адресу: 171660, Тверская обл., м.о. Краснохолмский, г. Красный Холм, ул. Молодежная, д. 5б, кв.2» и перечень ограничений использования земельных участков

Сведения о границах охранной зоны газопровода		
«Газопровод к жилому дому по адресу: 171660, Тверская обл., м.о. Краснохолмский, г. Красный Холм, ул.Молодежная, д. 5б, кв.2»		
I. Описание характеристик охранной зоны		
№ п/п	Характеристики	Описание
1	Наименование, вид, местоположение объекта, в целях защиты которого устанавливается зона с особыми условиями использования территории	Наименование объекта: «Газопровод к жилому дому по адресу: 171660, Тверская обл., м.о. Краснохолмский, г. Красный Холм, ул. Молодежная, д. 5б, кв.2». Протяженность: 1 м. Кадастровый номер: 69:16:0070287:286. Год завершения строительства: 2023. Вид объекта: трубопровод (газопровод). Назначение объекта: 7.7. сооружения трубопроводного транспорта. Местоположение объекта: Тверская область, муниципальный округ Краснохолмский, город Красный Холм
2	Площадь зоны +/- величина погрешности определения площади (Р +/- Дельта Р)	5 кв. м ± 8 кв. м
3	Перечень ограничений использования земельных участков	В соответствии с пунктом 14 Правил охраны газораспределительных сетей, утвержденных постановлением Правительства Российской Федерации от 20.11.2000 № 878 (далее – Правила), согласно которому на земельные участки, входящие в охранные зоны газораспределительных сетей, в целях предупреждения их повреждения или нарушения условий их нормальной эксплуатации налагаются ограничения (обременения), которыми запрещается лицам, указанным в пункте 2 Правил: 1) строить объекты жилищно-гражданского и производственного назначения; 2) сносить и реконструировать мосты, коллекторы, автомобильные и железные дороги с расположенными на них газораспределительными сетями без предварительного выноса этих газопроводов по согласованию с эксплуатационными организациями; 3) разрушать берегоукрепительные сооружения, водопропускные устройства, земляные и иные сооружения, предохраняющие газораспределительные сети от разрушений; 4) перемещать, повреждать, засыпать и уничтожать опознавательные знаки, контрольно-измерительные пункты и другие устройства газораспределительных сетей; 5) устраивать свалки и склады, разливать растворы кислот, солей, щелочей и других химически активных веществ;

Сведения о границах охранной зоны газопровода		
«Газопровод к жилому дому по адресу: 171660, Тверская обл., м.о. Краснохолмский, г. Красный Холм, ул.Молодежная, д. 5б, кв.2»		
		6) огораживать и перегораживать охранные зоны, препятствовать доступу персонала эксплуатационных организаций к газораспределительным сетям, проведению обслуживания и устранению повреждений газораспределительных сетей; 7) разводить огонь и размещать источники огня; 8) рыть погреба, копать и обрабатывать почву сельскохозяйственными и мелиоративными орудиями и механизмами на глубину более 0,3 м; 9) открывать калитки и двери газорегуляторных пунктов, станций катодной и дренажной защиты, люки подземных колодцев, включать или отключать электроснабжение средств связи, освещения и систем телемеханики; 10) набрасывать, приставлять и привязывать к опорам и надземным газопроводам, ограждениям и зданиям газораспределительных сетей посторонние предметы, лестницы, влезать на них; 11) самовольно подключаться к газораспределительным сетям
4	Сведения о подзонах, их количестве, конкретные ограничения использования земельных участков в границах каждой подзоны из перечня ограничений (в случае если федеральным законом, положением о зоне с особыми условиями использования территории предусмотрено выделение в границах зоны подзон)	В границах зоны с особыми условиями использования территории «охранная зона газопровода» выделение подзон не предусмотрено Правилами

II. Перечень координат характерных точек границ охранной зоны

1. Система координат: МСК-69, зона 3

2. Перечень координат характерных точек границ охранной зоны газопровода

Обозначение характерных точек границы	Координаты, м		Метод определения координат и средняя квадратическая погрешность положения характерной точки, (M_t), м	Описание закрепления точки
	X	Y		
1	425933.02	3168472.99	Картометрический метод, 1 м	—
2	425936.56	3168474.85	Картометрический метод, 1 м	—
3	425936.01	3168475.89	Картометрический метод, 1 м	—
4	425932.47	3168474.03	Картометрический метод, 1 м	—
1	425933.02	3168472.99	Картометрический метод, 1 м	—

Сведения о границах охранной зоны газораспределительной сети
Газопровод к жилому дому по адресу: 171660, Тверская обл., м.о. Краснохолмский, г. Красный Холм, ул. Молодежная, д. 5б, кв.2
III. Графическое описание местоположения границ охранной зоны газопровода



Используемые условные знаки и обозначения:

- граница ЗОУИТ
- 2 - характерная точка границы ЗОУИТ с номером
- ось газопровода
- часть границы, сведения ЕГРН о которой позволяют однозначно определить ее положение на местности
- :15 - надписи кадастрового номера земельного участка
- граница кадастрового квартала
- 69:16:0070287 - обозначение кадастрового квартала

Приложение 25
к приказу Министерства
имущественных и земельных
отношений Тверской области
от 18.11.2026 № 92-нп

Сведения о границах охранной зоны газопровода (объекта газораспределительной системы) «Газопровод к жилому дому по адресу: 171660, Тверская обл., г. Красный Холм, пер. Свободы, д. 22/13» и перечень ограничений использования земельных участков

Сведения о границах охранной зоны газопровода		
«Газопровод к жилому дому по адресу: 171660, Тверская обл., г. Красный Холм, пер. Свободы, д. 22/13»		
I. Описание характеристик охранной зоны		
№ п/п	Характеристики	Описание
1	Наименование, вид, местоположение объекта, в целях защиты которого устанавливается зона с особыми условиями использования территории	Наименование объекта: «Газопровод к жилому дому по адресу: 171660, Тверская обл., г. Красный Холм, пер. Свободы, д. 22/13». Протяженность: 4 м. Кадастровый номер: 69:16:0070115:263. Год завершения строительства: 2024. Вид объекта: трубопровод (газопровод). Назначение объекта: 7.7. сооружения трубопроводного транспорта. Местоположение объекта: Тверская область, муниципальный округ Краснохолмский, город Красный Холм, переулок Свободы
2	Площадь зоны +/- величина погрешности определения площади (Р +/- Дельта Р)	8 кв. м ± 10 кв. м
3	Перечень ограничений использования земельных участков	В соответствии с пунктом 14 Правил охраны газораспределительных сетей, утвержденных постановлением Правительства Российской Федерации от 20.11.2000 № 878 (далее – Правила), согласно которому на земельные участки, входящие в охранные зоны газораспределительных сетей, в целях предупреждения их повреждения или нарушения условий их нормальной эксплуатации налагаются ограничения (обременения), которыми запрещается лицам, указанным в пункте 2 Правил: 1) строить объекты жилищно-гражданского и производственного назначения; 2) сносить и реконструировать мосты, коллекторы, автомобильные и железные дороги с расположенными на них газораспределительными сетями без предварительного выноса этих газопроводов по согласованию с эксплуатационными организациями; 3) разрушать берегоукрепительные сооружения, водопропускные устройства, земляные и иные сооружения, предохраняющие газораспределительные сети от разрушений; 4) перемещать, повреждать, засыпать и уничтожать опознавательные знаки, контрольно-измерительные пункты и другие устройства газораспределительных сетей; 5) устраивать свалки и склады, разливать растворы кислот, солей, щелочей и других химически активных веществ; 6) ограждать и перегораживать охранные зоны, препятствовать

Сведения о границах охранной зоны газопровода		
«Газопровод к жилому дому по адресу: 171660, Тверская обл., г. Красный Холм, пер. Свободы, д. 22/13»		
		доступу персонала эксплуатационных организаций к газораспределительным сетям, проведению обслуживания и устранению повреждений газораспределительных сетей; 7) разводить огонь и размещать источники огня; 8) рыть погреба, копать и обрабатывать почву сельскохозяйственными и мелиоративными орудиями и механизмами на глубину более 0,3 м; 9) открывать калитки и двери газорегуляторных пунктов, станций катодной и дренажной защиты, люки подземных колодцев, включать или отключать электроснабжение средств связи, освещения и систем телемеханики; 10) набрасывать, приставлять и привязывать к опорам и надземным газопроводам, ограждениям и зданиям газораспределительных сетей посторонние предметы, лестницы, влезать на них; 11) самовольно подключаться к газораспределительным сетям
4	Сведения о подзонах, их количестве, конкретные ограничения использования земельных участков в границах каждой подзоны из перечня ограничений (в случае если федеральным законом, положением о зоне с особыми условиями использования территории предусмотрено выделение в границах зоны подзон)	В границах зоны с особыми условиями использования территории «охранная зона газопровода» выделение подзон не предусмотрено Правилами

II. Перечень координат характерных точек границ охранной зоны

1. Система координат: МСК-69, зона 3

2. Перечень координат характерных точек границ охранной зоны газопровода

Обозначение характерных точек границы	Координаты, м		Метод определения координат и средняя квадратическая погрешность положения характерной точки, (M_t), м	Описание закрепления точки
	X	Y		
1	426197.76	3170128.99	Картометрический метод, 1 м	—
2	426200.66	3170131.73	Картометрический метод, 1 м	—
3	426199.27	3170133.20	Картометрический метод, 1 м	—
4	426196.37	3170130.46	Картометрический метод, 1 м	—
1	426197.76	3170128.99	Картометрический метод, 1 м	—

Сведения о границах охранной зоны газораспределительной сети
Газопровод к жилому дому по адресу: 171660, Тверская обл., г. Красный Холм, пер. Свободы, д. 22/13
III. Графическое описание местоположения границ охранной зоны газопровода



Используемые условные знаки и обозначения:

- граница ЗОУИТ
- 2 - характерная точка границы ЗОУИТ с номером
- ось газопровода
- часть границы, сведения ЕГРН о которой позволяют однозначно определить ее положение на местности
- :15 - надписи кадастрового номера земельного участка
- граница кадастрового квартала
- 69:16:0070115 - обозначение кадастрового квартала

Приложение 26
к приказу Министерства
имущественных и земельных
отношений Тверской области
от 18.11.2026 № 92-нп

Сведения о границах охранной зоны газопровода (объекта газораспределительной системы) «Газопровод к жилому дому по адресу: 171660, Тверская обл., г. Красный Холм, ул. Базарная, д. 43» и перечень ограничений использования земельных участков

Сведения о границах охранной зоны газопровода		
«Газопровод к жилому дому по адресу: 171660, Тверская обл., г. Красный Холм, ул. Базарная, д. 43»		
I. Описание характеристик охранной зоны		
№ п/п	Характеристики	Описание
1	Наименование, вид, местоположение объекта, в целях защиты которого устанавливается зона с особыми условиями использования территории	Наименование объекта: «Газопровод к жилому дому по адресу: 171660, Тверская обл., г. Красный Холм, ул. Базарная, д. 43». Протяженность: 2 м. Кадастровый номер: 69:16:0070109:230. Год завершения строительства: 2024. Вид объекта: трубопровод (газопровод). Назначение объекта: 7.7. сооружения трубопроводного транспорта. Местоположение объекта: Тверская область, муниципальный округ Краснохолмский, город Красный Холм
2	Площадь зоны +/- величина погрешности определения площади (Р +/- Дельта Р)	7 кв. м ± 9 кв. м
3	Перечень ограничений использования земельных участков	В соответствии с пунктом 14 Правил охраны газораспределительных сетей, утвержденных постановлением Правительства Российской Федерации от 20.11.2000 № 878 (далее – Правила), согласно которому на земельные участки, входящие в охранные зоны газораспределительных сетей, в целях предупреждения их повреждения или нарушения условий их нормальной эксплуатации налагаются ограничения (обременения), которыми запрещается лицам, указанным в пункте 2 Правил: 1) строить объекты жилищно-гражданского и производственного назначения; 2) сносить и реконструировать мосты, коллекторы, автомобильные и железные дороги с расположенными на них газораспределительными сетями без предварительного выноса этих газопроводов по согласованию с эксплуатационными организациями; 3) разрушать берегоукрепительные сооружения, водопропускные устройства, земляные и иные сооружения, предохраняющие газораспределительные сети от разрушений; 4) перемещать, повреждать, засыпать и уничтожать опознавательные знаки, контрольно-измерительные пункты и другие устройства газораспределительных сетей; 5) устраивать свалки и склады, разливать растворы кислот, солей, щелочей и других химически активных веществ; 6) ограждать и перегораживать охранные зоны, препятствовать доступу персонала эксплуатационных организаций к

Сведения о границах охранной зоны газопровода		
«Газопровод к жилому дому по адресу: 171660, Тверская обл., г. Красный Холм, ул. Базарная, д. 43»		
		газораспределительным сетям, проведению обслуживания и устранению повреждений газораспределительных сетей; 7) разводить огонь и размещать источники огня; 8) рыть погреба, копать и обрабатывать почву сельскохозяйственными и мелиоративными орудиями и механизмами на глубину более 0,3 м; 9) открывать калитки и двери газорегуляторных пунктов, станций катодной и дренажной защиты, люки подземных колодцев, включать или отключать электроснабжение средств связи, освещения и систем телемеханики; 10) набрасывать, приставлять и привязывать к опорам и надземным газопроводам, ограждениям и зданиям газораспределительных сетей посторонние предметы, лестницы, влезать на них; 11) самовольно подключаться к газораспределительным сетям
4	Сведения о подзонах, их количестве, конкретные ограничения использования земельных участков в границах каждой подзоны из перечня ограничений (в случае если федеральным законом, положением о зоне с особыми условиями использования территории предусмотрено выделение в границах зоны подзон)	В границах зоны с особыми условиями использования территории «охранная зона газопровода» выделение подзон не предусмотрено Правилами

II. Перечень координат характерных точек границ охранной зоны

1. Система координат: МСК-69, зона 3

2. Перечень координат характерных точек границ охранной зоны газопровода

Обозначение характерных точек границы	Координаты, м		Метод определения координат и средняя квадратическая погрешность положения характерной точки, (M_t), м	Описание закрепления точки
	X	Y		
1	426682.85	3169633.11	Картометрический метод, 1 м	—
2	426680.07	3169635.99	Картометрический метод, 1 м	—
3	426678.82	3169634.78	Картометрический метод, 1 м	—
4	426681.60	3169631.90	Картометрический метод, 1 м	—
1	426682.85	3169633.11	Картометрический метод, 1 м	—

Сведения о границах охранной зоны газораспределительной сети
Газопровод к жилому дому по адресу: 171660, Тверская обл., г. Красный Холм, ул. Базарная, д. 43
III. Графическое описание местоположения границ охранной зоны газопровода



Используемые условные знаки и обозначения:

- граница ЗОУИТ
- 2 - характерная точка границы ЗОУИТ с номером
- ось газопровода
- часть границы, сведения ЕГРН о которой позволяют однозначно определить ее положение на местности
- :8 - надписи кадастрового номера земельного участка
- граница кадастрового квартала
- 69:16:0070109 - обозначение кадастрового квартала

Приложение 27
к приказу Министерства
имущественных и земельных
отношений Тверской области
от 18.11.2026 № 92-нп

Сведения о границах охранной зоны газопровода (объекта газораспределительной системы) «Газопровод к жилому дому по адресу: 171660, Тверская область, г. Красный Холм, ул. Красноармейская, д. 108» и перечень ограничений использования земельных участков

Сведения о границах охранной зоны газопровода		
«Газопровод к жилому дому по адресу: 171660, Тверская область, г. Красный Холм, ул. Красноармейская, д.108»		
I. Описание характеристик охранной зоны		
№ п/п	Характеристики	Описание
1	Наименование, вид, местоположение объекта, в целях защиты которого устанавливается зона с особыми условиями использования территории	Наименование объекта: «Газопровод к жилому дому по адресу: 171660, Тверская область, г. Красный Холм, ул. Красноармейская, д. 108». Протяженность: 6 м. Кадастровый номер: 69:16:0070110:199. Год завершения строительства: 2023. Вид объекта: трубопровод (газопровод). Назначение объекта: 7.7. сооружения трубопроводного транспорта. Местоположение объекта: Тверская область, муниципальный округ Краснохолмский, город Красный Холм
2	Площадь зоны +/- величина погрешности определения площади (Р +/- Дельта Р)	14 кв. м ± 13 кв. м
3	Перечень ограничений использования земельных участков	В соответствии с пунктом 14 Правил охраны газораспределительных сетей, утвержденных постановлением Правительства Российской Федерации от 20.11.2000 № 878 (далее – Правила), согласно которому на земельные участки, входящие в охранные зоны газораспределительных сетей, в целях предупреждения их повреждения или нарушения условий их нормальной эксплуатации налагаются ограничения (обременения), которыми запрещается лицам, указанным в пункте 2 Правил: 1) строить объекты жилищно-гражданского и производственного назначения; 2) сносить и реконструировать мосты, коллекторы, автомобильные и железные дороги с расположенными на них газораспределительными сетями без предварительного выноса этих газопроводов по согласованию с эксплуатационными организациями; 3) разрушать берегоукрепительные сооружения, водопропускные устройства, земляные и иные сооружения, предохраняющие газораспределительные сети от разрушений; 4) перемещать, повреждать, засыпать и уничтожать опознавательные знаки, контрольно-измерительные пункты и другие устройства газораспределительных сетей; 5) устраивать свалки и склады, разливать растворы кислот, солей, щелочей и других химически активных веществ;

Сведения о границах охранной зоны газопровода		
«Газопровод к жилому дому по адресу: 171660, Тверская область, г. Красный Холм, ул. Красноармейская, д.108»		
		6) огораживать и перегораживать охранные зоны, препятствовать доступу персонала эксплуатационных организаций к газораспределительным сетям, проведению обслуживания и устранению повреждений газораспределительных сетей; 7) разводить огонь и размещать источники огня; 8) рыть погреба, копать и обрабатывать почву сельскохозяйственными и мелиоративными орудиями и механизмами на глубину более 0,3 м; 9) открывать калитки и двери газорегуляторных пунктов, станций катодной и дренажной защиты, люки подземных колодцев, включать или отключать электроснабжение средств связи, освещения и систем телемеханики; 10) набрасывать, приставлять и привязывать к опорам и надземным газопроводам, ограждениям и зданиям газораспределительных сетей посторонние предметы, лестницы, влезать на них; 11) самовольно подключаться к газораспределительным сетям
4	Сведения о подзонах, их количестве, конкретные ограничения использования земельных участков в границах каждой подзоны из перечня ограничений (в случае если федеральным законом, положением о зоне с особыми условиями использования территории предусмотрено выделение в границах зоны подзон)	В границах зоны с особыми условиями использования территории «охранная зона газопровода» выделение подзон не предусмотрено Правилами

II. Перечень координат характерных точек границ охранной зоны

1. Система координат: МСК-69, зона 3

2. Перечень координат характерных точек границ охранной зоны газопровода

Обозначение характерных точек границы	Координаты, м		Метод определения координат и средняя квадратическая погрешность положения характерной точки, (M_t), м	Описание закрепления точки
	X	Y		
1	426627.96	3169857.74	Картометрический метод, 1 м	—
2	426630.88	3169860.48	Картометрический метод, 1 м	—
3	426628.42	3169863.10	Картометрический метод, 1 м	—
4	426625.50	3169860.36	Картометрический метод, 1 м	—
1	426627.96	3169857.74	Картометрический метод, 1 м	—

Сведения о границах охранной зоны газораспределительной сети
Газопровод к жилому дому по адресу: 171660, Тверская область, г. Красный Холм, ул. Красноармейская, д. 108
III. Графическое описание местоположения границ охранной зоны газопровода



Используемые условные знаки и обозначения:

- граница ЗОУИТ
- 2 - характерная точка границы ЗОУИТ с номером
- ось газопровода
- часть границы, сведения ЕГРН о которой позволяют однозначно определить ее положение на местности
- :40 - надписи кадастрового номера земельного участка
- граница кадастрового квартала
- 69:16:0070110 - обозначение кадастрового квартала

Приложение 28
к приказу Министерства
имущественных и земельных
отношений Тверской области
от 18.11.2026 № 92-нп

Сведения о границах охранной зоны газопровода (объекта газораспределительной системы) «Газопровод к жилому дому по адресу: 171660, Тверская обл., м.о. Краснохолмский, г. Красный Холм, ул.Краснофлотская, д. 33б» и перечень ограничений использования земельных участков

Сведения о границах охранной зоны газопровода		
«Газопровод к жилому дому по адресу: 171660, Тверская обл., м.о. Краснохолмский, г. Красный Холм,ул.Краснофлотская, д. 33б»		
I. Описание характеристик охранной зоны		
№ п/п	Характеристики	Описание
1	Наименование, вид, местоположение объекта, в целях защиты которого устанавливается зона с особыми условиями использования территории	Наименование объекта: «Газопровод к жилому дому по адресу: 171660, Тверская обл., м.о. Краснохолмский, г. Красный Холм, ул.Краснофлотская, д. 33б». Протяженность: 2 м. Кадастровый номер: 69:16:0070156:141. Год завершения строительства: 2023. Вид объекта: трубопровод (газопровод). Назначение объекта: 7.7. сооружения трубопроводного транспорта. Местоположение объекта: Тверская область, муниципальный округ Краснохолмский, город Красный Холм
2	Площадь зоны +/- величина погрешности определения площади (Р +/- Дельта Р)	8 кв. м ± 10 кв. м
3	Перечень ограничений использования земельных участков	В соответствии с пунктом 14 Правил охраны газораспределительных сетей, утвержденных постановлением Правительства Российской Федерации от 20.11.2000 № 878 (далее – Правила), согласно которому на земельные участки, входящие в охранные зоны газораспределительных сетей, в целях предупреждения их повреждения или нарушения условий их нормальной эксплуатации налагаются ограничения (обременения), которыми запрещается лицам, указанным в пункте 2 Правил: 1) строить объекты жилищно-гражданского и производственного назначения; 2) сносить и реконструировать мосты, коллекторы, автомобильные и железные дороги с расположенными на них газораспределительными сетями без предварительного выноса этих газопроводов по согласованию с эксплуатационными организациями; 3) разрушать берегоукрепительные сооружения, водопропускные устройства, земляные и иные сооружения, предохраняющие газораспределительные сети от разрушений; 4) перемещать, повреждать, засыпать и уничтожать опознавательные знаки, контрольно-измерительные пункты и другие устройства газораспределительных сетей; 5) устраивать свалки и склады, разливать растворы кислот, солей, щелочей и других химически активных веществ; 6) ограждать и перегораживать охранные зоны, препятствовать

Сведения о границах охранной зоны газопровода		
«Газопровод к жилому дому по адресу: 171660, Тверская обл., м.о. Краснохолмский, г. Красный Холм,ул.Краснофлотская, д. 33б»		
		доступу персонала эксплуатационных организаций к газораспределительным сетям, проведению обслуживания и устранению повреждений газораспределительных сетей; 7) разводить огонь и размещать источники огня; 8) рыть погреба, копать и обрабатывать почву сельскохозяйственными и мелиоративными орудиями и механизмами на глубину более 0,3 м; 9) открывать калитки и двери газорегуляторных пунктов, станций катодной и дренажной защиты, люки подземных колодцев, включать или отключать электроснабжение средств связи, освещения и систем телемеханики; 10) набрасывать, приставлять и привязывать к опорам и надземным газопроводам, ограждениям и зданиям газораспределительных сетей посторонние предметы, лестницы, влезать на них; 11) самовольно подключаться к газораспределительным сетям
4	Сведения о подзонах, их количестве, конкретные ограничения использования земельных участков в границах каждой подзоны из перечня ограничений (в случае если федеральным законом, положением о зоне с особыми условиями использования территории предусмотрено выделение в границах зоны подзон)	В границах зоны с особыми условиями использования территории «охранная зона газопровода» выделение подзон не предусмотрено Правилами

II. Перечень координат характерных точек границ охранной зоны

1. Система координат: МСК-69, зона 3

2. Перечень координат характерных точек границ охранной зоны газопровода

Обозначение характерных точек границы	Координаты, м		Метод определения координат и средняя квадратическая погрешность положения характерной точки, (M_t), м	Описание закрепления точки
	X	Y		
1	426711.88	3169809.82	Картометрический метод, 1 м	—
2	426709.32	3169812.90	Картометрический метод, 1 м	—
3	426707.86	3169811.69	Картометрический метод, 1 м	—
4	426710.42	3169808.61	Картометрический метод, 1 м	—
1	426711.88	3169809.82	Картометрический метод, 1 м	—

Сведения о границах охранной зоны газораспределительной сети
Газопровод к жилому дому по адресу: 171660, Тверская обл., м.о. Краснохолмский, г. Красный Холм, ул.Краснофлотская, д. 33б
III. Графическое описание местоположения границ охранной зоны газопровода



Используемые условные знаки и обозначения:

- граница ЗОУИТ
- 2 - характерная точка границы ЗОУИТ с номером
- ось газопровода
- часть границы, сведения ЕГРН о которой позволяют однозначно определить ее положение на местности
- :3 - надписи кадастрового номера земельного участка
- граница кадастрового квартала
- 69:16:0070156 - обозначение кадастрового квартала

Приложение 29
к приказу Министерства
имущественных и земельных
отношений Тверской области
от 18.11.2026 № 92-нп

Сведения о границах охранной зоны газопровода (объекта газораспределительной системы) «Газопровод к жилому дому по адресу: 171660, Тверская область, м.о. Краснохолмский, г. Красный Холм, ул. Новобазарная, д. 22» и перечень ограничений использования земельных участков

Сведения о границах охранной зоны газопровода		
«Газопровод к жилому дому по адресу: 171660, Тверская область, м.о. Краснохолмский, г. Красный Холм, ул. Новобазарная, д. 22»		
I. Описание характеристик охранной зоны		
№ п/п	Характеристики	Описание
1	Наименование, вид, местоположение объекта, в целях защиты которого устанавливается зона с особыми условиями использования территории	Наименование объекта: «Газопровод к жилому дому по адресу: 171660, Тверская область, м.о. Краснохолмский, г. Красный Холм, ул. Новобазарная, д. 22». Протяженность: 7 м. Кадастровый номер: 69:16:0070769:302. Год завершения строительства: 2024. Вид объекта: трубопровод (газопровод). Назначение объекта: 7.7. Сооружения трубопроводного транспорта. Местоположение объекта: Тверская область, м.о. Краснохолмский, г. Красный Холм, ул. Новобазарная
2	Площадь зоны +/- величина погрешности определения площади (Р +/- Дельта Р)	20 кв. м ± 16 кв. м
3	Перечень ограничений использования земельных участков	В соответствии с пунктом 14 Правил охраны газораспределительных сетей, утвержденных постановлением Правительства Российской Федерации от 20.11.2000 № 878 (далее – Правила), согласно которому на земельные участки, входящие в охранные зоны газораспределительных сетей, в целях предупреждения их повреждения или нарушения условий их нормальной эксплуатации налагаются ограничения (обременения), которыми запрещается лицам, указанным в пункте 2 Правил: 1) строить объекты жилищно-гражданского и производственного назначения; 2) сносить и реконструировать мосты, коллекторы, автомобильные и железные дороги с расположенными на них газораспределительными сетями без предварительного выноса этих газопроводов по согласованию с эксплуатационными организациями; 3) разрушать берегоукрепительные сооружения, водопропускные устройства, земляные и иные сооружения, предохраняющие газораспределительные сети от разрушений; 4) перемещать, повреждать, засыпать и уничтожать опознавательные знаки, контрольно-измерительные пункты и другие устройства газораспределительных сетей; 5) устраивать свалки и склады, разливать растворы кислот, солей, щелочей и других химически активных веществ;

Сведения о границах охранной зоны газопровода		
«Газопровод к жилому дому по адресу: 171660, Тверская область, м.о. Краснохолмский, г. Красный Холм, ул. Новобазарная, д. 22»		
		6) огораживать и перегораживать охранные зоны, препятствовать доступу персонала эксплуатационных организаций к газораспределительным сетям, проведению обслуживания и устранению повреждений газораспределительных сетей; 7) разводить огонь и размещать источники огня; 8) рыть погреба, копать и обрабатывать почву сельскохозяйственными и мелиоративными орудиями и механизмами на глубину более 0,3 м; 9) открывать калитки и двери газорегуляторных пунктов, станций катодной и дренажной защиты, люки подземных колодцев, включать или отключать электроснабжение средств связи, освещения и систем телемеханики; 10) набрасывать, приставлять и привязывать к опорам и надземным газопроводам, ограждениям и зданиям газораспределительных сетей посторонние предметы, лестницы, влезать на них; 11) самовольно подключаться к газораспределительным сетям
4	Сведения о подзонах, их количестве, конкретные ограничения использования земельных участков в границах каждой подзоны из перечня ограничений (в случае если федеральным законом, положением о зоне с особыми условиями использования территории предусмотрено выделение в границах зоны подзон)	В границах зоны с особыми условиями использования территории «охранная зона газопровода» выделение подзон не предусмотрено Правилами

II. Перечень координат характерных точек границ охранной зоны

1. Система координат: МСК-69, зона 3

2. Перечень координат характерных точек границ охранной зоны газопровода

Обозначение характерных точек границы	Координаты, м		Метод определения координат и средняя квадратическая погрешность положения характерной точки, (M_t), м	Описание закрепления точки
	X	Y		
1	426976.84	3169281.30	Картометрический метод, 1 м	—
2	426974.22	3169284.32	Картометрический метод, 1 м	—
3	426970.44	3169281.05	Картометрический метод, 1 м	—
4	426973.06	3169278.03	Картометрический метод, 1 м	—
1	426976.84	3169281.30	Картометрический метод, 1 м	—

Сведения о границах охранной зоны газораспределительной сети
Газопровод к жилому дому по адресу: 171660, Тверская область, м.о. Краснохолмский, г. Красный Холм, ул. Новобазарная, д. 22
III. Графическое описание местоположения границ охранной зоны газопровода



Используемые условные знаки и обозначения:

- граница ЗОУИТ
- 2 - характерная точка границы ЗОУИТ с номером
- ось газопровода
- часть границы, сведения ЕГРН о которой позволяют однозначно определить ее положение на местности
- :8 - надписи кадастрового номера земельного участка
- граница кадастрового квартала
- 69:16:0070769 - обозначение кадастрового квартала

Приложение 30
к приказу Министерства
имущественных и земельных
отношений Тверской области
от 18.11.2026 № 92-нп

Сведения о границах охранной зоны газопровода (объекта газораспределительной системы) «Газопровод к жилому дому по адресу: 171660, Тверская область, м.о. Краснохолмский, г. Красный Холм, ул. Новобазарная, д. 8» и перечень ограничений использования земельных участков

Сведения о границах охранной зоны газопровода		
«Газопровод к жилому дому по адресу: 171660, Тверская область, м.о. Краснохолмский, г. Красный Холм, ул. Новобазарная, д. 8»		
I. Описание характеристик охранной зоны		
№ п/п	Характеристики	Описание
1	Наименование, вид, местоположение объекта, в целях защиты которого устанавливается зона с особыми условиями использования территории	Наименование объекта: «Газопровод к жилому дому по адресу: 171660, Тверская область, м.о. Краснохолмский, г. Красный Холм, ул. Новобазарная, д. 8». Протяженность: 2 м. Кадастровый номер: 69:16:0070769:301. Год завершения строительства: 2024. Вид объекта: трубопровод (газопровод). Назначение объекта: 7.7. Сооружения трубопроводного транспорта. Местоположение объекта: Тверская область, муниципальный округ Краснохолмский, город Красный Холм, улица Новобазарная
2	Площадь зоны +/- величина погрешности определения площади (Р +/- Дельта Р)	6 кв. м ± 9 кв. м
3	Перечень ограничений использования земельных участков	В соответствии с пунктом 14 Правил охраны газораспределительных сетей, утвержденных постановлением Правительства Российской Федерации от 20.11.2000 № 878 (далее – Правила), согласно которому на земельные участки, входящие в охранные зоны газораспределительных сетей, в целях предупреждения их повреждения или нарушения условий их нормальной эксплуатации налагаются ограничения (обременения), которыми запрещается лицам, указанным в пункте 2 Правил: 1) строить объекты жилищно-гражданского и производственного назначения; 2) сносить и реконструировать мосты, коллекторы, автомобильные и железные дороги с расположенными на них газораспределительными сетями без предварительного выноса этих газопроводов по согласованию с эксплуатационными организациями; 3) разрушать берегоукрепительные сооружения, водопропускные устройства, земляные и иные сооружения, предохраняющие газораспределительные сети от разрушений; 4) перемещать, повреждать, засыпать и уничтожать опознавательные знаки, контрольно-измерительные пункты и другие устройства газораспределительных сетей; 5) устраивать свалки и склады, разливать растворы кислот, солей, щелочей и других химически активных веществ; 6) огораживать и перегораживать охранные зоны, препятствовать

Сведения о границах охранной зоны газопровода		
«Газопровод к жилому дому по адресу: 171660, Тверская область, м.о. Краснохолмский, г. Красный Холм, ул. Новобазарная, д. 8»		
		доступу персонала эксплуатационных организаций к газораспределительным сетям, проведению обслуживания и устранению повреждений газораспределительных сетей; 7) разводить огонь и размещать источники огня; 8) рыть погреба, копать и обрабатывать почву сельскохозяйственными и мелиоративными орудиями и механизмами на глубину более 0,3 м; 9) открывать калитки и двери газорегуляторных пунктов, станций катодной и дренажной защиты, люки подземных колодцев, включать или отключать электроснабжение средств связи, освещения и систем телемеханики; 10) набрасывать, приставлять и привязывать к опорам и надземным газопроводам, ограждениям и зданиям газораспределительных сетей посторонние предметы, лестницы, влезать на них; 11) самовольно подключаться к газораспределительным сетям
4	Сведения о подзонах, их количестве, конкретные ограничения использования земельных участков в границах каждой подзоны из перечня ограничений (в случае если федеральным законом, положением о зоне с особыми условиями использования территории предусмотрено выделение в границах зоны подзон)	В границах зоны с особыми условиями использования территории «охранная зона газопровода» выделение подзон не предусмотрено Правилами

II. Перечень координат характерных точек границ охранной зоны

1. Система координат: МСК-69, зона 3

2. Перечень координат характерных точек границ охранной зоны газопровода

Обозначение характерных точек границы	Координаты, м		Метод определения координат и средняя квадратическая погрешность положения характерной точки, (M_t), м	Описание закрепления точки
	X	Y		
1	426835.12	3169431.74	Картометрический метод, 1 м	—
2	426832.44	3169434.72	Картометрический метод, 1 м	—
3	426831.33	3169433.72	Картометрический метод, 1 м	—
4	426834.01	3169430.74	Картометрический метод, 1 м	—
1	426835.12	3169431.74	Картометрический метод, 1 м	—

Сведения о границах охранной зоны газораспределительной сети
Газопровод к жилому дому по адресу: 171660, Тверская область, м.о. Краснохолмский, г. Красный Холм, ул. Новобазарная, д. 8
III. Графическое описание местоположения границ охранной зоны газопровода



Используемые условные знаки и обозначения:

- граница ЗОУИТ
- 2 - характерная точка границы ЗОУИТ с номером
- ось газопровода
- часть границы, сведения ЕГРН о которой позволяют однозначно определить ее положение на местности
- :16 - надписи кадастрового номера земельного участка
- граница кадастрового квартала
- 69:16:0070769 - обозначение кадастрового квартала

Приложение 31
к приказу Министерства
имущественных и земельных
отношений Тверской области
от 18.11.2026 № 92-нп

Сведения о границах охранной зоны газопровода (объекта газораспределительной системы) «Газопровод к жилому дому по адресу: 171660, Тверская область, м.о. Краснохолмский, г. Красный Холм, ул. Коммунистическая, д. 58» и перечень ограничений использования земельных участков

Сведения о границах охранной зоны газопровода		
«Газопровод к жилому дому по адресу: 171660, Тверская область, м.о. Краснохолмский, г. Красный Холм, ул. Коммунистическая, д. 58»		
I. Описание характеристик охранной зоны		
№ п/п	Характеристики	Описание
1	Наименование, вид, местоположение объекта, в целях защиты которого устанавливается зона с особыми условиями использования территории	Наименование объекта: «Газопровод к жилому дому по адресу: 171660, Тверская область, м.о. Краснохолмский, г. Красный Холм, ул. Коммунистическая, д. 58». Протяженность: 4 м. Кадастровый номер: 69:16:0070759:147. Год завершения строительства: 2024. Вид объекта: трубопровод (газопровод). Назначение объекта: 7.7. Сооружения трубопроводного транспорта. Местоположение объекта: Тверская область, муниципальный округ Краснохолмский, город Красный Холм, улица Коммунистическая
2	Площадь зоны +/- величина погрешности определения площади (Р +/- Дельта Р)	14 кв. м ± 13 кв. м
3	Перечень ограничений использования земельных участков	В соответствии с пунктом 14 Правил охраны газораспределительных сетей, утвержденных постановлением Правительства Российской Федерации от 20.11.2000 № 878 (далее – Правила), согласно которому на земельные участки, входящие в охранные зоны газораспределительных сетей, в целях предупреждения их повреждения или нарушения условий их нормальной эксплуатации налагаются ограничения (обременения), которыми запрещается лицам, указанным в пункте 2 Правил: 1) строить объекты жилищно-гражданского и производственного назначения; 2) сносить и реконструировать мосты, коллекторы, автомобильные и железные дороги с расположенными на них газораспределительными сетями без предварительного выноса этих газопроводов по согласованию с эксплуатационными организациями; 3) разрушать берегоукрепительные сооружения, водопропускные устройства, земляные и иные сооружения, предохраняющие газораспределительные сети от разрушений; 4) перемещать, повреждать, засыпать и уничтожать опознавательные знаки, контрольно-измерительные пункты и другие устройства газораспределительных сетей; 5) устраивать свалки и склады, разливать растворы кислот, солей, щелочей и других химически активных веществ; 6) огораживать и перегораживать охранные зоны, препятствовать

Сведения о границах охранной зоны газопровода		
«Газопровод к жилому дому по адресу: 171660, Тверская область, м.о. Краснохолмский, г. Красный Холм, ул. Коммунистическая, д. 58»		
		доступу персонала эксплуатационных организаций к газораспределительным сетям, проведению обслуживания и устранению повреждений газораспределительных сетей; 7) разводить огонь и размещать источники огня; 8) рыть погреба, копать и обрабатывать почву сельскохозяйственными и мелиоративными орудиями и механизмами на глубину более 0,3 м; 9) открывать калитки и двери газорегуляторных пунктов, станций катодной и дренажной защиты, люки подземных колодцев, включать или отключать электроснабжение средств связи, освещения и систем телемеханики; 10) набрасывать, приставлять и привязывать к опорам и надземным газопроводам, ограждениям и зданиям газораспределительных сетей посторонние предметы, лестницы, влезать на них; 11) самовольно подключаться к газораспределительным сетям
4	Сведения о подзонах, их количестве, конкретные ограничения использования земельных участков в границах каждой подзоны из перечня ограничений (в случае если федеральным законом, положением о зоне с особыми условиями использования территории предусмотрено выделение в границах зоны подзон)	В границах зоны с особыми условиями использования территории «охранная зона газопровода» выделение подзон не предусмотрено Правилами

II. Перечень координат характерных точек границ охранной зоны

1. Система координат: МСК-69, зона 3

2. Перечень координат характерных точек границ охранной зоны газопровода

Обозначение характерных точек границы	Координаты, м		Метод определения координат и средняя квадратическая погрешность положения характерной точки, (M_t), м	Описание закрепления точки
	X	Y		
1	426695.08	3169304.69	Картометрический метод, 1 м	—
2	426692.72	3169307.93	Картометрический метод, 1 м	—
3	426689.89	3169305.87	Картометрический метод, 1 м	—
4	426692.25	3169302.63	Картометрический метод, 1 м	—
1	426695.08	3169304.69	Картометрический метод, 1 м	—

Сведения о границах охранной зоны газораспределительной сети
Газопровод к жилому дому по адресу: 171660, Тверская область, м.о. Краснохолмский, г. Красный Холм, ул. Коммунистическая, д. 58
III. Графическое описание местоположения границ охранной зоны газопровода



Используемые условные знаки и обозначения:

- граница ЗОУИТ
- 2 - характерная точка границы ЗОУИТ с номером
- ось газопровода
- часть границы, сведения ЕГРН о которой позволяют однозначно определить ее положение на местности
- :2 - надписи кадастрового номера земельного участка
- граница кадастрового квартала
- 69:16:0070759 - обозначение кадастрового квартала

Приложение 32
к приказу Министерства
имущественных и земельных
отношений Тверской области
от 18.11.2026 № 92-нп

Сведения о границах охранной зоны газопровода (объекта газораспределительной системы) «Газопровод к жилому дому по адресу: 171660, Тверская область, м.о. Краснохолмский, г. Красный Холм, ул. Коммунистическая, д. 52/82» и перечень ограничений использования земельных участков

Сведения о границах охранной зоны газопровода		
«Газопровод к жилому дому по адресу: 171660, Тверская область, м.о. Краснохолмский, г. Красный Холм, ул. Коммунистическая, д. 52/82»		
I. Описание характеристик охранной зоны		
№ п/п	Характеристики	Описание
1	Наименование, вид, местоположение объекта, в целях защиты которого устанавливается зона с особыми условиями использования территории	Наименование объекта: «Газопровод к жилому дому по адресу: 171660, Тверская область, м.о. Краснохолмский, г. Красный Холм, ул. Коммунистическая, д. 52/82». Протяженность: 5 м. Кадастровый номер: 69:16:0070108:190. Год завершения строительства: 2024. Вид объекта: трубопровод (газопровод). Назначение объекта: 7.7. Сооружения трубопроводного транспорта. Местоположение объекта: Тверская область, муниципальный округ Краснохолмский, город Красный Холм, улица Коммунистическая
2	Площадь зоны +/- величина погрешности определения площади (Р +/- Дельта Р)	12 кв. м ± 12 кв. м
3	Перечень ограничений использования земельных участков	В соответствии с пунктом 14 Правил охраны газораспределительных сетей, утвержденных постановлением Правительства Российской Федерации от 20.11.2000 № 878 (далее – Правила), согласно которому на земельные участки, входящие в охранные зоны газораспределительных сетей, в целях предупреждения их повреждения или нарушения условий их нормальной эксплуатации налагаются ограничения (обременения), которыми запрещается лицам, указанным в пункте 2 Правил: 1) строить объекты жилищно-гражданского и производственного назначения; 2) сносить и реконструировать мосты, коллекторы, автомобильные и железные дороги с расположенными на них газораспределительными сетями без предварительного выноса этих газопроводов по согласованию с эксплуатационными организациями; 3) разрушать берегоукрепительные сооружения, водопропускные устройства, земляные и иные сооружения, предохраняющие газораспределительные сети от разрушений; 4) перемещать, повреждать, засыпать и уничтожать опознавательные знаки, контрольно-измерительные пункты и другие устройства газораспределительных сетей; 5) устраивать свалки и склады, разливать растворы кислот, солей, щелочей и других химически активных веществ; 6) огораживать и перегораживать охранные зоны, препятствовать

Сведения о границах охранной зоны газопровода		
«Газопровод к жилому дому по адресу: 171660, Тверская область, м.о. Краснохолмский, г. Красный Холм, ул. Коммунистическая, д. 52/82»		
		доступу персонала эксплуатационных организаций к газораспределительным сетям, проведению обслуживания и устранению повреждений газораспределительных сетей; 7) разводить огонь и размещать источники огня; 8) рыть погреба, копать и обрабатывать почву сельскохозяйственными и мелиоративными орудиями и механизмами на глубину более 0,3 м; 9) открывать калитки и двери газорегуляторных пунктов, станций катодной и дренажной защиты, люки подземных колодцев, включать или отключать электроснабжение средств связи, освещения и систем телемеханики; 10) набрасывать, приставлять и привязывать к опорам и надземным газопроводам, ограждениям и зданиям газораспределительных сетей посторонние предметы, лестницы, влезать на них; 11) самовольно подключаться к газораспределительным сетям
4	Сведения о подзонах, их количестве, конкретные ограничения использования земельных участков в границах каждой подзоны из перечня ограничений (в случае если федеральным законом, положением о зоне с особыми условиями использования территории предусмотрено выделение в границах зоны подзон)	В границах зоны с особыми условиями использования территории «охранная зона газопровода» выделение подзон не предусмотрено Правилами

II. Перечень координат характерных точек границ охранной зоны

1. Система координат: МСК-69, зона 3

2. Перечень координат характерных точек границ охранной зоны газопровода

Обозначение характерных точек границы	Координаты, м		Метод определения координат и средняя квадратическая погрешность положения характерной точки, (M_t), м	Описание закрепления точки
	X	Y		
1	426590.24	3169364.07	Картометрический метод, 1 м	—
2	426587.58	3169367.05	Картометрический метод, 1 м	—
3	426585.36	3169365.06	Картометрический метод, 1 м	—
4	426588.02	3169362.08	Картометрический метод, 1 м	—
1	426590.24	3169364.07	Картометрический метод, 1 м	—

Сведения о границах охранной зоны газораспределительной сети
Газопровод к жилому дому по адресу: 171660, Тверская область, м.о. Краснохолмский, г. Красный Холм, ул. Коммунистическая, д. 52/82
III. Графическое описание местоположения границ охранной зоны газопровода



Используемые условные знаки и обозначения:

———	- граница ЗОУИТ
• 2	- характерная точка границы ЗОУИТ с номером
— — —	- ось газопровода
———	- часть границы, сведения ЕГРН о которой позволяют однозначно определить ее положение на местности
:19	- надписи кадастрового номера земельного участка
———	- граница кадастрового квартала
69:16:0070108	- обозначение кадастрового квартала

Приложение 33
к приказу Министерства
имущественных и земельных
отношений Тверской области
от 18.11.2026 № 92-нп

Сведения о границах охранной зоны газопровода (объекта газораспределительной системы) «Газопровод к жилому дому по адресу: 171660, Тверская область, м.о. Краснохолмский, г. Красный Холм, ул. Строителей, д. 2» и перечень ограничений использования земельных участков

Сведения о границах охранной зоны газопровода		
«Газопровод к жилому дому по адресу: 171660, Тверская область, м.о. Краснохолмский, г. Красный Холм, ул. Строителей, д. 2»		
I. Описание характеристик охранной зоны		
№ п/п	Характеристики	Описание
1	Наименование, вид, местоположение объекта, в целях защиты которого устанавливается зона с особыми условиями использования территории	Наименование объекта: «Газопровод к жилому дому по адресу: 171660, Тверская область, м.о. Краснохолмский, г. Красный Холм, ул. Строителей, д. 2». Протяженность: 5 м. Кадастровый номер: 69:16:0000000:456. Год завершения строительства: 2024. Вид объекта: трубопровод (газопровод). Назначение объекта: 7.7. Сооружения трубопроводного транспорта. Местоположение объекта: Тверская область, муниципальный округ Краснохолмский, город Красный Холм, улица Строителей
2	Площадь зоны +/- величина погрешности определения площади (Р +/- Дельта Р)	20 кв. м ± 16 кв. м
3	Перечень ограничений использования земельных участков	В соответствии с пунктом 14 Правил охраны газораспределительных сетей, утвержденных постановлением Правительства Российской Федерации от 20.11.2000 № 878 (далее – Правила), согласно которому на земельные участки, входящие в охранные зоны газораспределительных сетей, в целях предупреждения их повреждения или нарушения условий их нормальной эксплуатации налагаются ограничения (обременения), которыми запрещается лицам, указанным в пункте 2 Правил: 1) строить объекты жилищно-гражданского и производственного назначения; 2) сносить и реконструировать мосты, коллекторы, автомобильные и железные дороги с расположенными на них газораспределительными сетями без предварительного выноса этих газопроводов по согласованию с эксплуатационными организациями; 3) разрушать берегоукрепительные сооружения, водопропускные устройства, земляные и иные сооружения, предохраняющие газораспределительные сети от разрушений; 4) перемещать, повреждать, засыпать и уничтожать опознавательные знаки, контрольно-измерительные пункты и другие устройства газораспределительных сетей; 5) устраивать свалки и склады, разливать растворы кислот, солей, щелочей и других химически активных веществ; 6) огораживать и перегораживать охранные зоны, препятствовать

Сведения о границах охранной зоны газопровода		
«Газопровод к жилому дому по адресу: 171660, Тверская область, м.о. Краснохолмский, г. Красный Холм, ул. Строителей, д. 2»		
		доступу персонала эксплуатационных организаций к газораспределительным сетям, проведению обслуживания и устранению повреждений газораспределительных сетей; 7) разводить огонь и размещать источники огня; 8) рыть погреба, копать и обрабатывать почву сельскохозяйственными и мелиоративными орудиями и механизмами на глубину более 0,3 м; 9) открывать калитки и двери газорегуляторных пунктов, станций катодной и дренажной защиты, люки подземных колодцев, включать или отключать электроснабжение средств связи, освещения и систем телемеханики; 10) набрасывать, приставлять и привязывать к опорам и надземным газопроводам, ограждениям и зданиям газораспределительных сетей посторонние предметы, лестницы, влезать на них; 11) самовольно подключаться к газораспределительным сетям
4	Сведения о подзонах, их количестве, конкретные ограничения использования земельных участков в границах каждой подзоны из перечня ограничений (в случае если федеральным законом, положением о зоне с особыми условиями использования территории предусмотрено выделение в границах зоны подзон)	В границах зоны с особыми условиями использования территории «охранная зона газопровода» выделение подзон не предусмотрено Правилами

II. Перечень координат характерных точек границ охранной зоны

1. Система координат: МСК-69, зона 3

2. Перечень координат характерных точек границ охранной зоны газопровода

Обозначение характерных точек границы	Координаты, м		Метод определения координат и средняя квадратическая погрешность положения характерной точки, (M_t), м	Описание закрепления точки
	X	Y		
1	425335.22	3170046.28	Картометрический метод, 1 м	—
2	425332.34	3170049.06	Картометрический метод, 1 м	—
3	425328.89	3170045.50	Картометрический метод, 1 м	—
4	425331.77	3170042.72	Картометрический метод, 1 м	—
1	425335.22	3170046.28	Картометрический метод, 1 м	—

Сведения о границах охранной зоны газораспределительной сети
Газопровод к жилому дому по адресу: 171660, Тверская область, м.о. Краснохолмский, г. Красный Холм, ул. Строителей, д. 2
III. Графическое описание местоположения границ охранной зоны газопровода



Используемые условные знаки и обозначения:

- граница ЗОУИТ
- 2 - характерная точка границы ЗОУИТ с номером
- ось газопровода
- часть границы, сведения ЕГРН о которой позволяют однозначно определить ее положение на местности
- :9 - надписи кадастрового номера земельного участка
- граница кадастрового квартала
- 69:16:0070673 - обозначение кадастрового квартала

Приложение 34
к приказу Министерства
имущественных и земельных
отношений Тверской области
от 18.11.2026 № 92-нп

Сведения о границах охранной зоны газопровода (объекта газораспределительной системы) «Газопровод к квартире в жилом доме по адресу: 171660, Тверская область, м.о. Краснохолмский, г. Красный Холм, пер. Пионерский, д. 8, кв.2» и перечень ограничений использования земельных участков

Сведения о границах охранной зоны газопровода		
«Газопровод к квартире в жилом доме по адресу: 171660, Тверская область, м.о. Краснохолмский, г.Красный Холм, пер. Пионерский, д. 8, кв.2»		
I. Описание характеристик охранной зоны		
№ п/п	Характеристики	Описание
1	Наименование, вид, местоположение объекта, в целях защиты которого устанавливается зона с особыми условиями использования территории	Наименование объекта: «Газопровод к квартире в жилом доме по адресу: 171660, Тверская область, м.о. Краснохолмский, г. Красный Холм, пер. Пионерский, д. 8, кв.2». Протяженность: 5 м. Кадастровый номер: 69:16:0070479:182. Год завершения строительства: 2024. Вид объекта: трубопровод (газопровод). Назначение объекта: 7.7. сооружения трубопроводного транспорта. Местоположение объекта: Тверская область, м.о. Краснохолмский, г. Красный Холм, пер. Пионерский
2	Площадь зоны +/- величина погрешности определения площади (Р +/- Дельта Р)	22 кв. м ± 16 кв. м
3	Перечень ограничений использования земельных участков	В соответствии с пунктом 14 Правил охраны газораспределительных сетей, утвержденных постановлением Правительства Российской Федерации от 20.11.2000 № 878 (далее – Правила), согласно которому на земельные участки, входящие в охранные зоны газораспределительных сетей, в целях предупреждения их повреждения или нарушения условий их нормальной эксплуатации налагаются ограничения (обременения), которыми запрещается лицам, указанным в пункте 2 Правил: 1) строить объекты жилищно-гражданского и производственного назначения; 2) сносить и реконструировать мосты, коллекторы, автомобильные и железные дороги с расположенными на них газораспределительными сетями без предварительного выноса этих газопроводов по согласованию с эксплуатационными организациями; 3) разрушать берегоукрепительные сооружения, водопропускные устройства, земляные и иные сооружения, предохраняющие газораспределительные сети от разрушений; 4) перемещать, повреждать, засыпать и уничтожать опознавательные знаки, контрольно-измерительные пункты и другие устройства газораспределительных сетей; 5) устраивать свалки и склады, разливать растворы кислот, солей, щелочей и других химически активных веществ; 6) огораживать и перегораживать охранные зоны, препятствовать

Сведения о границах охранной зоны газопровода		
«Газопровод к квартире в жилом доме по адресу: 171660, Тверская область, м.о. Краснохолмский, г.Красный Холм, пер. Пионерский, д. 8, кв.2»		
		доступу персонала эксплуатационных организаций к газораспределительным сетям, проведению обслуживания и устранению повреждений газораспределительных сетей; 7) разводить огонь и размещать источники огня; 8) рыть погреба, копать и обрабатывать почву сельскохозяйственными и мелиоративными орудиями и механизмами на глубину более 0,3 м; 9) открывать калитки и двери газорегуляторных пунктов, станций катодной и дренажной защиты, люки подземных колодцев, включать или отключать электроснабжение средств связи, освещения и систем телемеханики; 10) набрасывать, приставлять и привязывать к опорам и надземным газопроводам, ограждениям и зданиям газораспределительных сетей посторонние предметы, лестницы, влезать на них; 11) самовольно подключаться к газораспределительным сетям
4	Сведения о подзонах, их количестве, конкретные ограничения использования земельных участков в границах каждой подзоны из перечня ограничений (в случае если федеральным законом, положением о зоне с особыми условиями использования территории предусмотрено выделение в границах зоны подзон)	В границах зоны с особыми условиями использования территории «охранная зона газопровода» выделение подзон не предусмотрено Правилами

II. Перечень координат характерных точек границ охранной зоны

1. Система координат: МСК-69, зона 3

2. Перечень координат характерных точек границ охранной зоны газопровода

Обозначение характерных точек границы	Координаты, м		Метод определения координат и средняя квадратическая погрешность положения характерной точки, (M_t), м	Описание закрепления точки
	X	Y		
1	425947.93	3170552.39	Картометрический метод, 1 м	—
2	425951.41	3170554.37	Картометрический метод, 1 м	—
3	425948.73	3170559.07	Картометрический метод, 1 м	—
4	425945.25	3170557.09	Картометрический метод, 1 м	—
1	425947.93	3170552.39	Картометрический метод, 1 м	—

Сведения о границах охранной зоны газораспределительной сети
Газопровод к квартире в жилом доме по адресу: 171660, Тверская область, м.о. Краснохолмский, г. Красный Холм, пер. Пионерский, д. 8, кв.2
III. Графическое описание местоположения границ охранной зоны газопровода



Используемые условные знаки и обозначения:

- граница ЗОУИТ
- 2 - характерная точка границы ЗОУИТ с номером
- ось газопровода
- часть границы, сведения ЕГРН о которой позволяют однозначно определить ее положение на местности
- :1 - надписи кадастрового номера земельного участка
- граница кадастрового квартала
- 69:16:0070479 - обозначение кадастрового квартала

Приложение 35
к приказу Министерства
имущественных и земельных
отношений Тверской области
от 18.11.2026 № 92-нп

Сведения о границах охранной зоны газопровода (объекта газораспределительной системы) «Газопровод к многоквартирному дому по адресу: 171660, Тверская область, м.о. Краснохолмский, г. Красный Холм, пер. Авиахима, д. 5а» и перечень ограничений использования земельных участков

Сведения о границах охранной зоны газопровода		
«Газопровод к многоквартирному дому по адресу: 171660, Тверская область, м.о. Краснохолмский, г.Красный Холм, пер. Авиахима, д. 5а»		
I. Описание характеристик охранной зоны		
№ п/п	Характеристики	Описание
1	Наименование, вид, местоположение объекта, в целях защиты которого устанавливается зона с особыми условиями использования территории	Наименование объекта: «Газопровод к многоквартирному дому по адресу: 171660, Тверская область, м.о. Краснохолмский, г. Красный Холм, пер. Авиахима, д. 5а». Протяженность: 5 м. Кадастровый номер: 69:16:0070144:390. Год завершения строительства: 2024. Вид объекта: трубопровод (газопровод). Назначение объекта: 7.7. сооружения трубопроводного транспорта. Местоположение объекта: Тверская область, муниципальный округ Краснохолмский, город Красный Холм, переулок Авиахима
2	Площадь зоны +/- величина погрешности определения площади (Р +/- Дельта Р)	10 кв. м ± 11 кв. м
3	Перечень ограничений использования земельных участков	В соответствии с пунктом 14 Правил охраны газораспределительных сетей, утвержденных постановлением Правительства Российской Федерации от 20.11.2000 № 878 (далее – Правила), согласно которому на земельные участки, входящие в охранные зоны газораспределительных сетей, в целях предупреждения их повреждения или нарушения условий их нормальной эксплуатации налагаются ограничения (обременения), которыми запрещается лицам, указанным в пункте 2 Правил: 1) строить объекты жилищно-гражданского и производственного назначения; 2) сносить и реконструировать мосты, коллекторы, автомобильные и железные дороги с расположенными на них газораспределительными сетями без предварительного выноса этих газопроводов по согласованию с эксплуатационными организациями; 3) разрушать берегоукрепительные сооружения, водопропускные устройства, земляные и иные сооружения, предохраняющие газораспределительные сети от разрушений; 4) перемещать, повреждать, засыпать и уничтожать опознавательные знаки, контрольно-измерительные пункты и другие устройства газораспределительных сетей; 5) устраивать свалки и склады, разливать растворы кислот, солей, щелочей и других химически активных веществ; 6) ограждать и перегораживать охранные зоны, препятствовать

Сведения о границах охранной зоны газопровода		
«Газопровод к многоквартирному дому по адресу: 171660, Тверская область, м.о. Краснохолмский, г.Красный Холм, пер. Авиахима, д. 5а»		
		доступу персонала эксплуатационных организаций к газораспределительным сетям, проведению обслуживания и устранению повреждений газораспределительных сетей; 7) разводить огонь и размещать источники огня; 8) рыть погреба, копать и обрабатывать почву сельскохозяйственными и мелиоративными орудиями и механизмами на глубину более 0,3 м; 9) открывать калитки и двери газорегуляторных пунктов, станций катодной и дренажной защиты, люки подземных колодцев, включать или отключать электроснабжение средств связи, освещения и систем телемеханики; 10) набрасывать, приставлять и привязывать к опорам и надземным газопроводам, ограждениям и зданиям газораспределительных сетей посторонние предметы, лестницы, влезать на них; 11) самовольно подключаться к газораспределительным сетям
4	Сведения о подзонах, их количестве, конкретные ограничения использования земельных участков в границах каждой подзоны из перечня ограничений (в случае если федеральным законом, положением о зоне с особыми условиями использования территории предусмотрено выделение в границах зоны подзон)	В границах зоны с особыми условиями использования территории «охранная зона газопровода» выделение подзон не предусмотрено Правилами

II. Перечень координат характерных точек границ охранной зоны

1. Система координат: МСК-69, зона 3

2. Перечень координат характерных точек границ охранной зоны газопровода

Обозначение характерных точек границы	Координаты, м		Метод определения координат и средняя квадратическая погрешность положения характерной точки, (M_t), м	Описание закрепления точки
	X	Y		
1	425807.19	3168938.91	Картометрический метод, 1 м	—
2	425804.41	3168941.77	Картометрический метод, 1 м	—
3	425802.62	3168940.03	Картометрический метод, 1 м	—
4	425805.40	3168937.17	Картометрический метод, 1 м	—
1	425807.19	3168938.91	Картометрический метод, 1 м	—

Сведения о границах охранной зоны газораспределительной сети
Газопровод к многоквартирному дому по адресу: 171660, Тверская область, м.о. Краснохолмский, г. Красный Холм, пер. Авиахима, д. 5а
III. Графическое описание местоположения границ охранной зоны газопровода



Используемые условные знаки и обозначения:

- граница ЗОУИТ
- 2 - характерная точка границы ЗОУИТ с номером
- ось газопровода
- часть границы, сведения ЕГРН о которой позволяют однозначно определить ее положение на местности
- :2 - надписи кадастрового номера земельного участка
- граница кадастрового квартала
- 69:16:0070144 - обозначение кадастрового квартала

Приложение 36
к приказу Министерства
имущественных и земельных
отношений Тверской области
от 18.11.2026 № 92-нп

Сведения о границах охранной зоны газопровода (объекта газораспределительной системы) «Газопровод к жилому дому по адресу: Тверская обл., р-н Краснохолмский, г. Красный Холм, пер. Мясникова, д. 12» и перечень ограничений использования земельных участков

Сведения о границах охранной зоны газопровода		
«Газопровод к жилому дому по адресу: Тверская обл., р-н Краснохолмский, г. Красный Холм, пер.Мясникова, д. 12»		
I. Описание характеристик охранной зоны		
№ п/п	Характеристики	Описание
1	Наименование, вид, местоположение объекта, в целях защиты которого устанавливается зона с особыми условиями использования территории	Наименование объекта: «Газопровод к жилому дому по адресу: Тверская обл., р-н Краснохолмский, г. Красный Холм, пер. Мясникова, д. 12». Протяженность: 8 м. Кадастровый номер: 69:16:0070642:329. Год завершения строительства: 2022. Вид объекта: трубопровод (газопровод). Назначение объекта: 7.7. сооружения трубопроводного транспорта. Местоположение объекта: Тверская область, район Краснохолмский, город Красный Холм, переулок Мясникова
2	Площадь зоны +/- величина погрешности определения площади (Р +/- Дельта Р)	30 кв. м ± 19 кв. м
3	Перечень ограничений использования земельных участков	В соответствии с пунктом 14 Правил охраны газораспределительных сетей, утвержденных постановлением Правительства Российской Федерации от 20.11.2000 № 878 (далее – Правила), согласно которому на земельные участки, входящие в охранные зоны газораспределительных сетей, в целях предупреждения их повреждения или нарушения условий их нормальной эксплуатации налагаются ограничения (обременения), которыми запрещается лицам, указанным в пункте 2 Правил: 1) строить объекты жилищно-гражданского и производственного назначения; 2) сносить и реконструировать мосты, коллекторы, автомобильные и железные дороги с расположенными на них газораспределительными сетями без предварительного выноса этих газопроводов по согласованию с эксплуатационными организациями; 3) разрушать берегоукрепительные сооружения, водопропускные устройства, земляные и иные сооружения, предохраняющие газораспределительные сети от разрушений; 4) перемещать, повреждать, засыпать и уничтожать опознавательные знаки, контрольно-измерительные пункты и другие устройства газораспределительных сетей; 5) устраивать свалки и склады, разливать растворы кислот, солей, щелочей и других химически активных веществ; 6) ограждать и перегораживать охранные зоны, препятствовать

Сведения о границах охранной зоны газопровода		
«Газопровод к жилому дому по адресу: Тверская обл., р-н Краснохолмский, г. Красный Холм, пер.Мясникова, д. 12»		
		доступу персонала эксплуатационных организаций к газораспределительным сетям, проведению обслуживания и устранению повреждений газораспределительных сетей; 7) разводить огонь и размещать источники огня; 8) рыть погреба, копать и обрабатывать почву сельскохозяйственными и мелиоративными орудиями и механизмами на глубину более 0,3 м; 9) открывать калитки и двери газорегуляторных пунктов, станций катодной и дренажной защиты, люки подземных колодцев, включать или отключать электроснабжение средств связи, освещения и систем телемеханики; 10) набрасывать, приставлять и привязывать к опорам и надземным газопроводам, ограждениям и зданиям газораспределительных сетей посторонние предметы, лестницы, влезать на них; 11) самовольно подключаться к газораспределительным сетям
4	Сведения о подзонах, их количестве, конкретные ограничения использования земельных участков в границах каждой подзоны из перечня ограничений (в случае если федеральным законом, положением о зоне с особыми условиями использования территории предусмотрено выделение в границах зоны подзон)	В границах зоны с особыми условиями использования территории «охранная зона газопровода» выделение подзон не предусмотрено Правилами

II. Перечень координат характерных точек границ охранной зоны

1. Система координат: МСК-69, зона 3

2. Перечень координат характерных точек границ охранной зоны газопровода

Обозначение характерных точек границы	Координаты, м		Метод определения координат и средняя квадратическая погрешность положения характерной точки, (M_t), м	Описание закрепления точки
	X	Y		
1	424820.44	3169456.62	Картометрический метод, 1 м	—
2	424817.52	3169459.36	Картометрический метод, 1 м	—
3	424812.38	3169453.90	Картометрический метод, 1 м	—
4	424815.30	3169451.16	Картометрический метод, 1 м	—
1	424820.44	3169456.62	Картометрический метод, 1 м	—

Сведения о границах охранной зоны газораспределительной сети
Газопровод к жилому дому по адресу: Тверская обл., р-н Краснохолмский, г. Красный Холм, пер. Мясникова, д. 12
III. Графическое описание местоположения границ охранной зоны газопровода



Используемые условные знаки и обозначения:

- граница ЗОУИТ
- 2 - характерная точка границы ЗОУИТ с номером
- ось газопровода
- часть границы, сведения ЕГРН о которой позволяют однозначно определить ее положение на местности
- :16 - надписи кадастрового номера земельного участка
- граница кадастрового квартала
- 69:16:0070642 - обозначение кадастрового квартала

Приложение 37
к приказу Министерства
имущественных и земельных
отношений Тверской области
от 18.11.2026 № 92-нп

Сведения о границах охранной зоны газопровода (объекта газораспределительной системы) «Газопровод к жилому дому по адресу: 171670, Тверская область, м.о. Краснохолмский, д. Глунцово, д. 12» и перечень ограничений использования земельных участков

Сведения о границах охранной зоны газопровода		
«Газопровод к жилому дому по адресу: 171670, Тверская область, м.о. Краснохолмский, д. Глунцово, д. 12»		
I. Описание характеристик охранной зоны		
№ п/п	Характеристики	Описание
1	Наименование, вид, местоположение объекта, в целях защиты которого устанавливается зона с особыми условиями использования территории	Наименование объекта: «Газопровод к жилому дому по адресу: 171670, Тверская область, м.о. Краснохолмский, д. Глунцово, д. 12». Протяженность: 6 м. Кадастровый номер: 69:16:0200201:354. Год завершения строительства: 2025. Вид объекта: трубопровод (газопровод). Назначение объекта: 7.7. Сооружения трубопроводного транспорта. Местоположение объекта: Тверская область, муниципальный округ Краснохолмский, деревня Глунцово
2	Площадь зоны +/- величина погрешности определения площади (Р +/- Дельта Р)	22 кв. м ± 16 кв. м
3	Перечень ограничений использования земельных участков	В соответствии с пунктом 14 Правил охраны газораспределительных сетей, утвержденных постановлением Правительства Российской Федерации от 20.11.2000 № 878 (далее – Правила), согласно которому на земельные участки, входящие в охранные зоны газораспределительных сетей, в целях предупреждения их повреждения или нарушения условий их нормальной эксплуатации налагаются ограничения (обременения), которыми запрещается лицам, указанным в пункте 2 Правил: 1) строить объекты жилищно-гражданского и производственного назначения; 2) сносить и реконструировать мосты, коллекторы, автомобильные и железные дороги с расположенными на них газораспределительными сетями без предварительного выноса этих газопроводов по согласованию с эксплуатационными организациями; 3) разрушать берегоукрепительные сооружения, водопропускные устройства, земляные и иные сооружения, предохраняющие газораспределительные сети от разрушений; 4) перемещать, повреждать, засыпать и уничтожать опознавательные знаки, контрольно-измерительные пункты и другие устройства газораспределительных сетей; 5) устраивать свалки и склады, разливать растворы кислот, солей, щелочей и других химически активных веществ; 6) огораживать и перегораживать охранные зоны, препятствовать доступу персонала эксплуатационных организаций к

Сведения о границах охранной зоны газопровода		
«Газопровод к жилому дому по адресу: 171670, Тверская область, м.о. Краснохолмский, д. Глунцово, д. 12»		
		газораспределительным сетям, проведению обслуживания и устранению повреждений газораспределительных сетей; 7) разводить огонь и размещать источники огня; 8) рыть погреба, копать и обрабатывать почву сельскохозяйственными и мелиоративными орудиями и механизмами на глубину более 0,3 м; 9) открывать калитки и двери газорегуляторных пунктов, станций катодной и дренажной защиты, люки подземных колодцев, включать или отключать электроснабжение средств связи, освещения и систем телемеханики; 10) набрасывать, приставлять и привязывать к опорам и надземным газопроводам, ограждениям и зданиям газораспределительных сетей посторонние предметы, лестницы, влезать на них; 11) самовольно подключаться к газораспределительным сетям
4	Сведения о подзонах, их количестве, конкретные ограничения использования земельных участков в границах каждой подзоны из перечня ограничений (в случае если федеральным законом, положением о зоне с особыми условиями использования территории предусмотрено выделение в границах зоны подзон)	В границах зоны с особыми условиями использования территории «охранная зона газопровода» выделение подзон не предусмотрено Правилами

II. Перечень координат характерных точек границ охранной зоны

1. Система координат: МСК-69, зона 3

2. Перечень координат характерных точек границ охранной зоны газопровода

Обозначение характерных точек границы	Координаты, м		Метод определения координат и средняя квадратическая погрешность положения характерной точки, (M_t), м	Описание закрепления точки
	X	Y		
1	425497.40	3170433.39	Картометрический метод, 1 м	—
2	425493.44	3170434.01	Картометрический метод, 1 м	—
3	425492.58	3170428.58	Картометрический метод, 1 м	—
4	425496.54	3170427.96	Картометрический метод, 1 м	—
1	425497.40	3170433.39	Картометрический метод, 1 м	—

Сведения о границах охранной зоны газораспределительной сети
Газопровод к жилому дому по адресу: 171670, Тверская область, м.о. Краснохолмский, д. Глунцово, д. 12
III. Графическое описание местоположения границ охранной зоны газопровода



Используемые условные знаки и обозначения:

- граница ЗОУИТ
- 2 - характерная точка границы ЗОУИТ с номером
- ось газопровода
- часть границы, сведения ЕГРН о которой позволяют однозначно определить ее положение на местности
- :199 - надписи кадастрового номера земельного участка
- граница кадастрового квартала
- 69:16:0200201 - обозначение кадастрового квартала

Приложение 38
к приказу Министерства
имущественных и земельных
отношений Тверской области
от 18.11.2026 № 92-нп

Сведения о границах охранной зоны газопровода (объекта газораспределительной системы) «Газопровод к жилому дому по адресу: 171670, Тверская область, м.о. Краснохолмский, д. Глунцово, д. 55» и перечень ограничений использования земельных участков

Сведения о границах охранной зоны газопровода		
«Газопровод к жилому дому по адресу: 171670, Тверская область, м.о. Краснохолмский, д. Глунцово, д. 55»		
I. Описание характеристик охранной зоны		
№ п/п	Характеристики	Описание
1	Наименование, вид, местоположение объекта, в целях защиты которого устанавливается зона с особыми условиями использования территории	Наименование объекта: «Газопровод к жилому дому по адресу: 171670, Тверская область, м.о. Краснохолмский, д. Глунцово, д. 55». Протяженность: 6 м. Кадастровый номер: 69:16:0200201:355. Год завершения строительства: 2025. Вид объекта: трубопровод (газопровод). Назначение объекта: 7.7. Сооружения трубопроводного транспорта. Местоположение объекта: Тверская область, муниципальный округ Краснохолмский, деревня Глунцово
2	Площадь зоны +/- величина погрешности определения площади (Р +/- Дельта Р)	17 кв. м ± 14 кв. м
3	Перечень ограничений использования земельных участков	В соответствии с пунктом 14 Правил охраны газораспределительных сетей, утвержденных постановлением Правительства Российской Федерации от 20.11.2000 № 878 (далее – Правила), согласно которому на земельные участки, входящие в охранные зоны газораспределительных сетей, в целях предупреждения их повреждения или нарушения условий их нормальной эксплуатации налагаются ограничения (обременения), которыми запрещается лицам, указанным в пункте 2 Правил: 1) строить объекты жилищно-гражданского и производственного назначения; 2) сносить и реконструировать мосты, коллекторы, автомобильные и железные дороги с расположенными на них газораспределительными сетями без предварительного выноса этих газопроводов по согласованию с эксплуатационными организациями; 3) разрушать берегоукрепительные сооружения, водопропускные устройства, земляные и иные сооружения, предохраняющие газораспределительные сети от разрушений; 4) перемещать, повреждать, засыпать и уничтожать опознавательные знаки, контрольно-измерительные пункты и другие устройства газораспределительных сетей; 5) устраивать свалки и склады, разливать растворы кислот, солей, щелочей и других химически активных веществ; 6) огораживать и перегораживать охранные зоны, препятствовать доступу персонала эксплуатационных организаций к

Сведения о границах охранной зоны газопровода		
«Газопровод к жилому дому по адресу: 171670, Тверская область, м.о. Краснохолмский, д. Глунцово, д. 55»		
		газораспределительным сетям, проведению обслуживания и устранению повреждений газораспределительных сетей; 7) разводить огонь и размещать источники огня; 8) рыть погреба, копать и обрабатывать почву сельскохозяйственными и мелиоративными орудиями и механизмами на глубину более 0,3 м; 9) открывать калитки и двери газорегуляторных пунктов, станций катодной и дренажной защиты, люки подземных колодцев, включать или отключать электроснабжение средств связи, освещения и систем телемеханики; 10) набрасывать, приставлять и привязывать к опорам и надземным газопроводам, ограждениям и зданиям газораспределительных сетей посторонние предметы, лестницы, влезать на них; 11) самовольно подключаться к газораспределительным сетям
4	Сведения о подзонах, их количестве, конкретные ограничения использования земельных участков в границах каждой подзоны из перечня ограничений (в случае если федеральным законом, положением о зоне с особыми условиями использования территории предусмотрено выделение в границах зоны подзон)	В границах зоны с особыми условиями использования территории «охранная зона газопровода» выделение подзон не предусмотрено Правилами

II. Перечень координат характерных точек границ охранной зоны

1. Система координат: МСК-69, зона 3

2. Перечень координат характерных точек границ охранной зоны газопровода

Обозначение характерных точек границы	Координаты, м		Метод определения координат и средняя квадратическая погрешность положения характерной точки, (M_t), м	Описание закрепления точки
	X	Y		
1	425072.57	3170540.36	Картометрический метод, 1 м	—
2	425068.63	3170541.06	Картометрический метод, 1 м	—
3	425067.89	3170536.86	Картометрический метод, 1 м	—
4	425071.83	3170536.16	Картометрический метод, 1 м	—
1	425072.57	3170540.36	Картометрический метод, 1 м	—

Сведения о границах охранной зоны газораспределительной сети
Газопровод к жилому дому по адресу: 171670, Тверская область, м.о. Краснохолмский, д. Глунцово, д. 55
III. Графическое описание местоположения границ охранной зоны газопровода



Используемые условные знаки и обозначения:

- граница ЗОУИТ
- 2 - характерная точка границы ЗОУИТ с номером
- ось газопровода
- часть границы, сведения ЕГРН о которой позволяют однозначно определить ее положение на местности
- :199 - надписи кадастрового номера земельного участка
- граница кадастрового квартала
- 69:16:0200201 - обозначение кадастрового квартала

Приложение 39
к приказу Министерства
имущественных и земельных
отношений Тверской области
от 18.11.2026 № 92-нп

Сведения о границах охранной зоны газопровода (объекта газораспределительной системы) «Газопровод к жилому дому по адресу: Тверская обл., Бежецкий р-он, Филиппковское с/п, д. Филиппково, ул. ,Большая, д.28» и перечень ограничений использования земельных участков

Сведения о границах охранной зоны газопровода		
«Газопровод к жилому дому по адресу: Тверская обл., Бежецкий р-он, Филиппковское с/п, д. Филиппково,ул. ,Большая, д.28»		
I. Описание характеристик охранной зоны		
№ п/п	Характеристики	Описание
1	Наименование, вид, местоположение объекта, в целях защиты которого устанавливается зона с особыми условиями использования территории	Наименование объекта: «Газопровод к жилому дому по адресу: Тверская обл., Бежецкий р-он, Филиппковское с/п, д. Филиппково, ул. ,Большая, д.28». Протяженность: 71 м. Кадастровый номер: 69:02:0140401:588. Год завершения строительства: 2022. Вид объекта: трубопровод (газопровод). Назначение объекта: 7.7. сооружения трубопроводного транспорта. Местоположение объекта: Тверская область, муниципальный район Бежецкий, сельское поселение Филиппковское, деревня Филиппково, улица Большая
2	Площадь зоны +/- величина погрешности определения площади (Р +/- Дельта Р)	276 кв. м ± 58 кв. м
3	Перечень ограничений использования земельных участков	В соответствии с пунктом 14 Правил охраны газораспределительных сетей, утвержденных постановлением Правительства Российской Федерации от 20.11.2000 № 878 (далее – Правила), согласно которому на земельные участки, входящие в охранные зоны газораспределительных сетей, в целях предупреждения их повреждения или нарушения условий их нормальной эксплуатации налагаются ограничения (обременения), которыми запрещается лицам, указанным в пункте 2 Правил: 1) строить объекты жилищно-гражданского и производственного назначения; 2) сносить и реконструировать мосты, коллекторы, автомобильные и железные дороги с расположенными на них газораспределительными сетями без предварительного выноса этих газопроводов по согласованию с эксплуатационными организациями; 3) разрушать берегоукрепительные сооружения, водопропускные устройства, земляные и иные сооружения, предохраняющие газораспределительные сети от разрушений; 4) перемещать, повреждать, засыпать и уничтожать опознавательные знаки, контрольно-измерительные пункты и другие устройства газораспределительных сетей;

Сведения о границах охранной зоны газопровода		
«Газопровод к жилому дому по адресу: Тверская обл., Бежецкий р-он, Филиппковское с/п, д. Филиппково,ул. ,Большая, д.28»		
		5) устраивать свалки и склады, разливать растворы кислот, солей, щелочей и других химически активных веществ; 6) огораживать и перегораживать охранные зоны, препятствовать доступу персонала эксплуатационных организаций к газораспределительным сетям, проведению обслуживания и устранению повреждений газораспределительных сетей; 7) разводить огонь и размещать источники огня; 8) рыть погреба, копать и обрабатывать почву сельскохозяйственными и мелиоративными орудиями и механизмами на глубину более 0,3 м; 9) открывать калитки и двери газорегуляторных пунктов, станций катодной и дренажной защиты, люки подземных колодцев, включать или отключать электроснабжение средств связи, освещения и систем телемеханики; 10) набрасывать, приставлять и привязывать к опорам и надземным газопроводам, ограждениям и зданиям газораспределительных сетей посторонние предметы, лестницы, влезать на них; 11) самовольно подключаться к газораспределительным сетям
4	Сведения о подзонах, их количестве, конкретные ограничения использования земельных участков в границах каждой подзоны из перечня ограничений (в случае если федеральным законом, положением о зоне с особыми условиями использования территории предусмотрено выделение в границах зоны подзон)	В границах зоны с особыми условиями использования территории «охранная зона газопровода» выделение подзон не предусмотрено Правилами

II. Перечень координат характерных точек границ охранной зоны

1. Система координат: МСК-69, зона 2

2. Перечень координат характерных точек границ охранной зоны газопровода

Обозначение характерных точек границы	Координаты, м		Метод определения координат и средняя квадратическая погрешность положения характерной точки, (M_t), м	Описание закрепления точки
	X	Y		
1	395925.90	2311991.18	Картометрический метод, 1 м	—
2	395927.05	2311991.72	Картометрический метод, 1 м	—
3	395928.37	2311992.34	Картометрический метод, 1 м	—
4	395928.13	2311992.97	Картометрический метод, 1 м	—
5	395930.00	2311993.68	Картометрический метод, 1 м	—
6	395929.47	2311995.06	Картометрический метод, 1 м	—
7	395918.75	2312023.23	Картометрический метод, 1 м	—
8	395912.07	2312036.87	Картометрический метод, 1 м	—
9	395911.80	2312037.29	Картометрический метод, 1 м	—
10	395906.72	2312043.99	Картометрический метод, 1 м	—
11	395906.36	2312044.34	Картометрический метод, 1 м	—
12	395896.35	2312052.31	Картометрический метод, 1 м	—
13	395893.85	2312049.19	Картометрический метод, 1 м	—
14	395903.74	2312041.32	Картометрический метод, 1 м	—

Сведения о границах охранной зоны газопровода				
«Газопровод к жилому дому по адресу: Тверская обл., Бежецкий р-он, Филиппковское с/п, д. Филиппково,ул. ,Большая, д.28»				
15	395908.57	2312034.95	Картометрический метод, 1 м	—
16	395915.07	2312021.68	Картометрический метод, 1 м	—
17	395925.13	2311995.23	Картометрический метод, 1 м	—
18	395924.20	2311994.80	Картометрический метод, 1 м	—
1	395925.90	2311991.18	Картометрический метод, 1 м	—

Сведения о границах охранной зоны газораспределительной сети
Газопровод к жилому дому по адресу: Тверская обл., Бежецкий р-он, Филиппковское с/п, д. Филиппково, ул. ,Большая, д.28
III. Графическое описание местоположения границ охранной зоны газопровода



Используемые условные знаки и обозначения:

- граница ЗОУИТ
- 2 - характерная точка границы ЗОУИТ с номером
- ось газопровода
- часть границы, сведения ЕГРН о которой позволяют однозначно определить ее положение на местности
- :187 - надписи кадастрового номера земельного участка
- граница кадастрового квартала
- 69:02:0140401 - обозначение кадастрового квартала

Приложение 40
к приказу Министерства
имущественных и земельных
отношений Тверской области
от 18.11.2026 № 92-нп

Сведения о границах охранной зоны газопровода (объекта газораспределительной системы) «Газопровод к жилому дому по адресу: Тверская обл., Бежецкий район, Фралевское сельское поселение, д.Селезенево, д.34» и перечень ограничений использования земельных участков

Сведения о границах охранной зоны газопровода		
«Газопровод к жилому дому по адресу: Тверская обл., Бежецкий район, Фралевское сельское поселение,д.Селезенево, д.34»		
I. Описание характеристик охранной зоны		
№ п/п	Характеристики	Описание
1	Наименование, вид, местоположение объекта, в целях защиты которого устанавливается зона с особыми условиями использования территории	Наименование объекта: «Газопровод к жилому дому по адресу: Тверская обл., Бежецкий район, Фралевское сельское поселение, д.Селезенево, д.34». Протяженность: 71 м. Кадастровый номер: 69:02:0131301:278. Год завершения строительства: 2022. Вид объекта: трубопровод (газопровод). Назначение объекта: 7.7. Сооружения трубопроводного транспорта. Местоположение объекта: Тверская область, муниципальный район Бежецкий, сельское поселение Фралевское, деревня Селезенево
2	Площадь зоны +/- величина погрешности определения площади (Р +/- Дельта Р)	280 кв. м ± 59 кв. м
3	Перечень ограничений использования земельных участков	В соответствии с пунктом 14 Правил охраны газораспределительных сетей, утвержденных постановлением Правительства Российской Федерации от 20.11.2000 № 878 (далее – Правила), согласно которому на земельные участки, входящие в охранные зоны газораспределительных сетей, в целях предупреждения их повреждения или нарушения условий их нормальной эксплуатации налагаются ограничения (обременения), которыми запрещается лицам, указанным в пункте 2 Правил: 1) строить объекты жилищно-гражданского и производственного назначения; 2) сносить и реконструировать мосты, коллекторы, автомобильные и железные дороги с расположенными на них газораспределительными сетями без предварительного выноса этих газопроводов по согласованию с эксплуатационными организациями; 3) разрушать берегоукрепительные сооружения, водопропускные устройства, земляные и иные сооружения, предохраняющие газораспределительные сети от разрушений; 4) перемещать, повреждать, засыпать и уничтожать опознавательные знаки, контрольно-измерительные пункты и другие устройства газораспределительных сетей; 5) устраивать свалки и склады, разливать растворы кислот, солей, щелочей и других химически активных веществ; 6) ограждать и перегораживать охранные зоны, препятствовать

Сведения о границах охранной зоны газопровода		
«Газопровод к жилому дому по адресу: Тверская обл., Бежецкий район, Фралевское сельское поселение,д.Селезенево, д.34»		
		доступу персонала эксплуатационных организаций к газораспределительным сетям, проведению обслуживания и устранению повреждений газораспределительных сетей; 7) разводить огонь и размещать источники огня; 8) рыть погреба, копать и обрабатывать почву сельскохозяйственными и мелиоративными орудиями и механизмами на глубину более 0,3 м; 9) открывать калитки и двери газорегуляторных пунктов, станций катодной и дренажной защиты, люки подземных колодцев, включать или отключать электроснабжение средств связи, освещения и систем телемеханики; 10) набрасывать, приставлять и привязывать к опорам и надземным газопроводам, ограждениям и зданиям газораспределительных сетей посторонние предметы, лестницы, влезать на них; 11) самовольно подключаться к газораспределительным сетям
4	Сведения о подзонах, их количестве, конкретные ограничения использования земельных участков в границах каждой подзоны из перечня ограничений (в случае если федеральным законом, положением о зоне с особыми условиями использования территории предусмотрено выделение в границах зоны подзон)	В границах зоны с особыми условиями использования территории «охранная зона газопровода» выделение подзон не предусмотрено Правилами

II. Перечень координат характерных точек границ охранной зоны

1. Система координат: МСК-69, зона 2

2. Перечень координат характерных точек границ охранной зоны газопровода

Обозначение характерных точек границы	Координаты, м		Метод определения координат и средняя квадратическая погрешность положения характерной точки, (M_t), м	Описание закрепления точки
	X	Y		
1	398197.30	2321817.21	Картометрический метод, 1 м	—
2	398197.02	2321819.97	Картометрический метод, 1 м	—
3	398196.87	2321820.45	Картометрический метод, 1 м	—
4	398196.60	2321820.87	Картометрический метод, 1 м	—
5	398196.24	2321821.22	Картометрический метод, 1 м	—
6	398195.80	2321821.46	Картометрический метод, 1 м	—
7	398195.31	2321821.58	Картометрический метод, 1 м	—
8	398194.81	2321821.58	Картометрический метод, 1 м	—
9	398153.55	2321817.05	Картометрический метод, 1 м	—
10	398139.84	2321816.37	Картометрический метод, 1 м	—
11	398127.45	2321815.07	Картометрический метод, 1 м	—
12	398127.87	2321811.09	Картометрический метод, 1 м	—
13	398140.09	2321812.39	Картометрический метод, 1 м	—
14	398153.80	2321813.07	Картометрический метод, 1 м	—
15	398193.26	2321817.39	Картометрический метод, 1 м	—
16	398193.32	2321816.83	Картометрический метод, 1 м	—
1	398197.30	2321817.21	Картометрический метод, 1 м	—

Сведения о границах охранной зоны газораспределительной сети
Газопровод к жилому дому по адресу: Тверская обл., Бежецкий район, Фралевское сельское поселение, д.Селезенево, д.34
III. Графическое описание местоположения границ охранной зоны газопровода



Используемые условные знаки и обозначения:

- граница ЗОУИТ
- 2 - характерная точка границы ЗОУИТ с номером
- ось газопровода
- часть границы, сведения ЕГРН о которой позволяют однозначно определить ее положение на местности
- :266 - надписи кадастрового номера земельного участка
- граница кадастрового квартала
- 69:02:0131301 - обозначение кадастрового квартала

Приложение 41
к приказу Министерства
имущественных и земельных
отношений Тверской области
от 18.11.2026 № 92-нп

Сведения о границах охранной зоны газопровода (объекта газораспределительной системы) «Газопровод к жилому дому по адресу: Тверская область, Бежецкий р-н, с/п Сукроменское, д. Плотники, ул. Молодежная, д.8» и перечень ограничений использования земельных участков

Сведения о границах охранной зоны газопровода		
«Газопровод к жилому дому по адресу: Тверская область, Бежецкий р-н, с/п Сукроменское, д. Плотники, ул. Молодежная, д.8»		
I. Описание характеристик охранной зоны		
№ п/п	Характеристики	Описание
1	Наименование, вид, местоположение объекта, в целях защиты которого устанавливается зона с особыми условиями использования территории	Наименование объекта: «Газопровод к жилому дому по адресу: Тверская область, Бежецкий р-н, с/п Сукроменское, д. Плотники, ул. Молодежная, д.8». Протяженность: 45 м. Кадастровый номер: 69:02:0250101:513. Год завершения строительства: 2022. Вид объекта: трубопровод (газопровод). Назначение объекта: 7.7. Сооружения трубопроводного транспорта. Местоположение объекта: Тверская область, муниципальный район Бежецкий, сельское поселение Сукроменское, деревня Плотники, улица Молодежная
2	Площадь зоны +/- величина погрешности определения площади (Р +/- Дельта Р)	178 кв. м ± 47 кв. м
3	Перечень ограничений использования земельных участков	В соответствии с пунктом 14 Правил охраны газораспределительных сетей, утвержденных постановлением Правительства Российской Федерации от 20.11.2000 № 878 (далее – Правила), согласно которому на земельные участки, входящие в охранные зоны газораспределительных сетей, в целях предупреждения их повреждения или нарушения условий их нормальной эксплуатации налагаются ограничения (обременения), которыми запрещается лицам, указанным в пункте 2 Правил: 1) строить объекты жилищно-гражданского и производственного назначения; 2) сносить и реконструировать мосты, коллекторы, автомобильные и железные дороги с расположенными на них газораспределительными сетями без предварительного выноса этих газопроводов по согласованию с эксплуатационными организациями; 3) разрушать берегоукрепительные сооружения, водопропускные устройства, земляные и иные сооружения, предохраняющие газораспределительные сети от разрушений; 4) перемещать, повреждать, засыпать и уничтожать опознавательные знаки, контрольно-измерительные пункты и другие устройства газораспределительных сетей; 5) устраивать свалки и склады, разливать растворы кислот, солей, щелочей и других химически активных веществ;

Сведения о границах охранной зоны газопровода		
«Газопровод к жилому дому по адресу: Тверская область, Бежецкий р-н, с/п Сукроменское, д. Плотники, ул. Молодежная, д.8»		
		6) огораживать и перегораживать охранные зоны, препятствовать доступу персонала эксплуатационных организаций к газораспределительным сетям, проведению обслуживания и устранению повреждений газораспределительных сетей; 7) разводить огонь и размещать источники огня; 8) рыть погреба, копать и обрабатывать почву сельскохозяйственными и мелиоративными орудиями и механизмами на глубину более 0,3 м; 9) открывать калитки и двери газорегуляторных пунктов, станций катодной и дренажной защиты, люки подземных колодцев, включать или отключать электроснабжение средств связи, освещения и систем телемеханики; 10) набрасывать, приставлять и привязывать к опорам и надземным газопроводам, ограждениям и зданиям газораспределительных сетей посторонние предметы, лестницы, влезать на них; 11) самовольно подключаться к газораспределительным сетям
4	Сведения о подзонах, их количестве, конкретные ограничения использования земельных участков в границах каждой подзоны из перечня ограничений (в случае если федеральным законом, положением о зоне с особыми условиями использования территории предусмотрено выделение в границах зоны подзон)	В границах зоны с особыми условиями использования территории «охранная зона газопровода» выделение подзон не предусмотрено Правилами

II. Перечень координат характерных точек границ охранной зоны

1. Система координат: МСК-69, зона 2

2. Перечень координат характерных точек границ охранной зоны газопровода

Обозначение характерных точек границы	Координаты, м		Метод определения координат и средняя квадратическая погрешность положения характерной точки, (M_t), м	Описание закрепления точки
	X	Y		
1	376269.27	2332467.46	Картометрический метод, 1 м	—
2	376273.09	2332468.64	Картометрический метод, 1 м	—
3	376270.86	2332475.81	Картометрический метод, 1 м	—
4	376294.18	2332483.04	Картометрический метод, 1 м	—
5	376294.64	2332483.23	Картометрический метод, 1 м	—
6	376295.05	2332483.52	Картометрический метод, 1 м	—
7	376295.37	2332483.91	Картометрический метод, 1 м	—
8	376295.58	2332484.36	Картометрический метод, 1 м	—
9	376295.68	2332484.85	Картометрический метод, 1 м	—
10	376295.64	2332485.35	Картометрический метод, 1 м	—
11	376293.11	2332494.21	Картометрический метод, 1 м	—
12	376289.27	2332493.11	Картометрический метод, 1 м	—
13	376291.22	2332486.31	Картометрический метод, 1 м	—
14	376267.63	2332478.99	Картометрический метод, 1 м	—
15	376267.19	2332478.75	Картометрический метод, 1 м	—

Сведения о границах охранной зоны газопровода				
«Газопровод к жилому дому по адресу: Тверская область, Бежецкий р-н, с/п Сукроменское, д. Плотники, ул. Молодежная, д.8»				
16	376266.83	2332478.40	Картометрический метод, 1 м	—
17	376266.56	2332477.98	Картометрический метод, 1 м	—
18	376266.41	2332477.50	Картометрический метод, 1 м	—
19	376266.37	2332477.00	Картометрический метод, 1 м	—
20	376266.47	2332476.51	Картометрический метод, 1 м	—
1	376269.27	2332467.46	Картометрический метод, 1 м	—

Сведения о границах охранной зоны газораспределительной сети
Газопровод к жилому дому по адресу: Тверская область, Бежецкий р-н, с/п Сукроменское, д. Плотники, ул. Молодежная, д.8
III. Графическое описание местоположения границ охранной зоны газопровода



Используемые условные знаки и обозначения:

- граница ЗОУИТ
- 2 - характерная точка границы ЗОУИТ с номером
- ось газопровода
- часть границы, сведения ЕГРН о которой позволяют однозначно определить ее положение на местности
- :472 - надписи кадастрового номера земельного участка
- граница кадастрового квартала
- 69:02:0250101 - обозначение кадастрового квартала

Приложение 42
к приказу Министерства
имущественных и земельных
отношений Тверской области
от 18.11.2026 № 92-нп

Сведения о границах охранной зоны газопровода (объекта газораспределительной системы) «Распределительный газопровод к жилому дому по адресу: Тверская область, д. Плотники, д. 80» и перечень ограничений использования земельных участков

Сведения о границах охранной зоны газопровода		
«Распределительный газопровод к жилому дому по адресу: Тверская область, д. Плотники, д. 80»		
I. Описание характеристик охранной зоны		
№ п/п	Характеристики	Описание
1	Наименование, вид, местоположение объекта, в целях защиты которого устанавливается зона с особыми условиями использования территории	Наименование объекта: «Распределительный газопровод к жилому дому по адресу: Тверская область, д. Плотники, д. 80». Протяженность: 38 м. Кадастровый номер: 69:02:0250101:510. Год завершения строительства: 2022. Вид объекта: трубопровод (газопровод). Назначение объекта: 7.7. Сооружения трубопроводного транспорта. Местоположение объекта: Тверская область, муниципальный район Бежецкий, сельское поселение Сукроменское, деревня Плотники
2	Площадь зоны +/- величина погрешности определения площади (Р +/- Дельта Р)	137 кв. м ± 41 кв. м
3	Перечень ограничений использования земельных участков	В соответствии с пунктом 14 Правил охраны газораспределительных сетей, утвержденных постановлением Правительства Российской Федерации от 20.11.2000 № 878 (далее – Правила), согласно которому на земельные участки, входящие в охранные зоны газораспределительных сетей, в целях предупреждения их повреждения или нарушения условий их нормальной эксплуатации налагаются ограничения (обременения), которыми запрещается лицам, указанным в пункте 2 Правил: 1) строить объекты жилищно-гражданского и производственного назначения; 2) сносить и реконструировать мосты, коллекторы, автомобильные и железные дороги с расположенными на них газораспределительными сетями без предварительного выноса этих газопроводов по согласованию с эксплуатационными организациями; 3) разрушать берегоукрепительные сооружения, водопропускные устройства, земляные и иные сооружения, предохраняющие газораспределительные сети от разрушений; 4) перемещать, повреждать, засыпать и уничтожать опознавательные знаки, контрольно-измерительные пункты и другие устройства газораспределительных сетей; 5) устраивать свалки и склады, разливать растворы кислот, солей, щелочей и других химически активных веществ; 6) ограждать и перегораживать охранные зоны, препятствовать доступу персонала эксплуатационных организаций к

Сведения о границах охранной зоны газопровода		
«Распределительный газопровод к жилому дому по адресу: Тверская область, д. Плотники, д. 80»		
		газораспределительным сетям, проведению обслуживания и устранению повреждений газораспределительных сетей; 7) разводить огонь и размещать источники огня; 8) рыть погреба, копать и обрабатывать почву сельскохозяйственными и мелиоративными орудиями и механизмами на глубину более 0,3 м; 9) открывать калитки и двери газорегуляторных пунктов, станций катодной и дренажной защиты, люки подземных колодцев, включать или отключать электроснабжение средств связи, освещения и систем телемеханики; 10) набрасывать, приставлять и привязывать к опорам и надземным газопроводам, ограждениям и зданиям газораспределительных сетей посторонние предметы, лестницы, влезать на них; 11) самовольно подключаться к газораспределительным сетям
4	Сведения о подзонах, их количестве, конкретные ограничения использования земельных участков в границах каждой подзоны из перечня ограничений (в случае если федеральным законом, положением о зоне с особыми условиями использования территории предусмотрено выделение в границах зоны подзон)	В границах зоны с особыми условиями использования территории «охранная зона газопровода» выделение подзон не предусмотрено Правилами

II. Перечень координат характерных точек границ охранной зоны

1. Система координат: МСК-69, зона 2

2. Перечень координат характерных точек границ охранной зоны газопровода

Обозначение характерных точек границы	Координаты, м		Метод определения координат и средняя квадратическая погрешность положения характерной точки, (M_t), м	Описание закрепления точки
	X	Y		
1	376254.99	2331549.09	Картометрический метод, 1 м	—
2	376253.87	2331552.93	Картометрический метод, 1 м	—
3	376220.93	2331543.28	Картометрический метод, 1 м	—
4	376222.05	2331539.44	Картометрический метод, 1 м	—
1	376254.99	2331549.09	Картометрический метод, 1 м	—

Сведения о границах охранной зоны газораспределительной сети
Распределительный газопровод к жилому дому по адресу: Тверская область, д. Плотники, д. 80
III. Графическое описание местоположения границ охранной зоны газопровода



Используемые условные знаки и обозначения:

———	- граница ЗОУИТ
• 2	- характерная точка границы ЗОУИТ с номером
— — —	- ось газопровода
———	- часть границы, сведения ЕГРН о которой позволяют однозначно определить ее положение на местности
:151	- надписи кадастрового номера земельного участка
———	- граница кадастрового квартала
69:02:0250101	- обозначение кадастрового квартала

Приложение 43
к приказу Министерства
имущественных и земельных
отношений Тверской области
от 18.11.2026 № 92-нп

Сведения о границах охранной зоны газопровода (объекта газораспределительной системы) «Распределительный газопровод к жилому дому по адресу: Тверская обл., Бежецкий район, с/п Сукроменское, д. Плотники, д.14» и перечень ограничений использования земельных участков

Сведения о границах охранной зоны газопровода		
«Распределительный газопровод к жилому дому по адресу: Тверская обл., Бежецкий район, с/пСукроменское, д. Плотники, д.14»		
I. Описание характеристик охранной зоны		
№ п/п	Характеристики	Описание
1	Наименование, вид, местоположение объекта, в целях защиты которого устанавливается зона с особыми условиями использования территории	Наименование объекта: «Распределительный газопровод к жилому дому по адресу: Тверская обл., Бежецкий район, с/п Сукроменское, д. Плотники, д.14». Протяженность: 27 м. Кадастровый номер: 69:02:0250101:511. Год завершения строительства: 2022. Вид объекта: трубопровод (газопровод). Назначение объекта: 7.7. Сооружения трубопроводного транспорта. Местоположение объекта: Тверская область, муниципальный район Бежецкий, сельское поселение Сукроменское, деревня Плотники
2	Площадь зоны +/- величина погрешности определения площади (Р +/- Дельта Р)	94 кв. м ± 34 кв. м
3	Перечень ограничений использования земельных участков	В соответствии с пунктом 14 Правил охраны газораспределительных сетей, утвержденных постановлением Правительства Российской Федерации от 20.11.2000 № 878 (далее – Правила), согласно которому на земельные участки, входящие в охранные зоны газораспределительных сетей, в целях предупреждения их повреждения или нарушения условий их нормальной эксплуатации налагаются ограничения (обременения), которыми запрещается лицам, указанным в пункте 2 Правил: 1) строить объекты жилищно-гражданского и производственного назначения; 2) сносить и реконструировать мосты, коллекторы, автомобильные и железные дороги с расположенными на них газораспределительными сетями без предварительного выноса этих газопроводов по согласованию с эксплуатационными организациями; 3) разрушать берегоукрепительные сооружения, водопропускные устройства, земляные и иные сооружения, предохраняющие газораспределительные сети от разрушений; 4) перемещать, повреждать, засыпать и уничтожать опознавательные знаки, контрольно-измерительные пункты и другие устройства газораспределительных сетей; 5) устраивать свалки и склады, разливать растворы кислот, солей, щелочей и других химически активных веществ; 6) огораживать и перегораживать охранные зоны, препятствовать

Сведения о границах охранной зоны газопровода		
«Распределительный газопровод к жилому дому по адресу: Тверская обл., Бежецкий район, с/пСукроменское, д. Плотники, д.14»		
		доступу персонала эксплуатационных организаций к газораспределительным сетям, проведению обслуживания и устранению повреждений газораспределительных сетей; 7) разводить огонь и размещать источники огня; 8) рыть погреба, копать и обрабатывать почву сельскохозяйственными и мелиоративными орудиями и механизмами на глубину более 0,3 м; 9) открывать калитки и двери газорегуляторных пунктов, станций катодной и дренажной защиты, люки подземных колодцев, включать или отключать электроснабжение средств связи, освещения и систем телемеханики; 10) набрасывать, приставлять и привязывать к опорам и надземным газопроводам, ограждениям и зданиям газораспределительных сетей посторонние предметы, лестницы, влезать на них; 11) самовольно подключаться к газораспределительным сетям
4	Сведения о подзонах, их количестве, конкретные ограничения использования земельных участков в границах каждой подзоны из перечня ограничений (в случае если федеральным законом, положением о зоне с особыми условиями использования территории предусмотрено выделение в границах зоны подзон)	В границах зоны с особыми условиями использования территории «охранная зона газопровода» выделение подзон не предусмотрено Правилами

II. Перечень координат характерных точек границ охранной зоны

1. Система координат: МСК-69, зона 2

2. Перечень координат характерных точек границ охранной зоны газопровода

Обозначение характерных точек границы	Координаты, м		Метод определения координат и средняя квадратическая погрешность положения характерной точки, (M_t), м	Описание закрепления точки
	X	Y		
1	376100.23	2332366.58	Картометрический метод, 1 м	—
2	376099.63	2332370.54	Картометрический метод, 1 м	—
3	376076.50	2332367.02	Картометрический метод, 1 м	—
4	376077.10	2332363.06	Картометрический метод, 1 м	—
1	376100.23	2332366.58	Картометрический метод, 1 м	—

Сведения о границах охранной зоны газораспределительной сети
Распределительный газопровод к жилому дому по адресу: Тверская обл., Бежецкий район, с/п Сукроменское, д. Плотники, д.14
III. Графическое описание местоположения границ охранной зоны газопровода



Используемые условные знаки и обозначения:

- граница ЗОУИТ
- 2 - характерная точка границы ЗОУИТ с номером
- ось газопровода
- часть границы, сведения ЕГРН о которой позволяют однозначно определить ее положение на местности
- :52 - надписи кадастрового номера земельного участка
- граница кадастрового квартала
- 69:02:0250101 - обозначение кадастрового квартала

Приложение 44
к приказу Министерства
имущественных и земельных
отношений Тверской области
от 18.11.2026 № 92-нп

Сведения о границах охранной зоны газопровода (объекта газораспределительной системы) «Газопровод к жилому дому по адресу: Тверская обл., Бежецкий р-он, с/п Сукроменское, д. Плотники, д.3» и перечень ограничений использования земельных участков

Сведения о границах охранной зоны газопровода		
«Газопровод к жилому дому по адресу: Тверская обл., Бежецкий р-он, с/п Сукроменское, д. Плотники, д.3»		
I. Описание характеристик охранной зоны		
№ п/п	Характеристики	Описание
1	Наименование, вид, местоположение объекта, в целях защиты которого устанавливается зона с особыми условиями использования территории	Наименование объекта: «Газопровод к жилому дому по адресу: Тверская обл., Бежецкий р-он, с/п Сукроменское, д. Плотники, д.3». Протяженность: 66 м. Кадастровый номер: 69:02:0250101:512. Год завершения строительства: 2022. Вид объекта: трубопровод (газопровод). Назначение объекта: 7.7. Сооружения трубопроводного транспорта. Местоположение объекта: Тверская область, муниципальный район Бежецкий, сельское поселение Сукроменское, деревня Плотники
2	Площадь зоны +/- величина погрешности определения площади (Р +/- Дельта Р)	262 кв. м ± 57 кв. м
3	Перечень ограничений использования земельных участков	В соответствии с пунктом 14 Правил охраны газораспределительных сетей, утвержденных постановлением Правительства Российской Федерации от 20.11.2000 № 878 (далее – Правила), согласно которому на земельные участки, входящие в охранные зоны газораспределительных сетей, в целях предупреждения их повреждения или нарушения условий их нормальной эксплуатации налагаются ограничения (обременения), которыми запрещается лицам, указанным в пункте 2 Правил: 1) строить объекты жилищно-гражданского и производственного назначения; 2) сносить и реконструировать мосты, коллекторы, автомобильные и железные дороги с расположенными на них газораспределительными сетями без предварительного выноса этих газопроводов по согласованию с эксплуатационными организациями; 3) разрушать берегоукрепительные сооружения, водопропускные устройства, земляные и иные сооружения, предохраняющие газораспределительные сети от разрушений; 4) перемещать, повреждать, засыпать и уничтожать опознавательные знаки, контрольно-измерительные пункты и другие устройства газораспределительных сетей; 5) устраивать свалки и склады, разливать растворы кислот, солей, щелочей и других химически активных веществ; 6) огораживать и перегораживать охранные зоны, препятствовать доступу персонала эксплуатационных организаций к

Сведения о границах охранной зоны газопровода		
«Газопровод к жилому дому по адресу: Тверская обл., Бежецкий р-он, с/п Сукроменское, д. Плотники, д.3»		
		газораспределительным сетям, проведению обслуживания и устранению повреждений газораспределительных сетей; 7) разводить огонь и размещать источники огня; 8) рыть погреба, копать и обрабатывать почву сельскохозяйственными и мелиоративными орудиями и механизмами на глубину более 0,3 м; 9) открывать калитки и двери газорегуляторных пунктов, станций катодной и дренажной защиты, люки подземных колодцев, включать или отключать электроснабжение средств связи, освещения и систем телемеханики; 10) набрасывать, приставлять и привязывать к опорам и надземным газопроводам, ограждениям и зданиям газораспределительных сетей посторонние предметы, лестницы, влезать на них; 11) самовольно подключаться к газораспределительным сетям
4	Сведения о подзонах, их количестве, конкретные ограничения использования земельных участков в границах каждой подзоны из перечня ограничений (в случае если федеральным законом, положением о зоне с особыми условиями использования территории предусмотрено выделение в границах зоны подзон)	В границах зоны с особыми условиями использования территории «охранная зона газопровода» выделение подзон не предусмотрено Правилами

II. Перечень координат характерных точек границ охранной зоны

1. Система координат: МСК-69, зона 2

2. Перечень координат характерных точек границ охранной зоны газопровода

Обозначение характерных точек границы	Координаты, м		Метод определения координат и средняя квадратическая погрешность положения характерной точки, (M_t), м	Описание закрепления точки
	X	Y		
1	375968.37	2332572.72	Картометрический метод, 1 м	—
2	375971.95	2332574.52	Картометрический метод, 1 м	—
3	375955.40	2332607.52	Картометрический метод, 1 м	—
4	375951.67	2332614.50	Картометрический метод, 1 м	—
5	375949.86	2332628.89	Картометрический метод, 1 м	—
6	375949.71	2332629.37	Картометрический метод, 1 м	—
7	375949.44	2332629.79	Картометрический метод, 1 м	—
8	375949.08	2332630.14	Картометрический метод, 1 м	—
9	375948.64	2332630.38	Картометрический метод, 1 м	—
10	375948.15	2332630.50	Картометрический метод, 1 м	—
11	375947.65	2332630.50	Картометрический метод, 1 м	—
12	375941.97	2332630.51	Картометрический метод, 1 м	—
13	375941.97	2332626.51	Картометрический метод, 1 м	—
14	375946.14	2332626.52	Картометрический метод, 1 м	—
15	375947.74	2332613.75	Картометрический метод, 1 м	—
16	375947.84	2332613.26	Картометрический метод, 1 м	—
17	375948.05	2332612.81	Картометрический метод, 1 м	—

Сведения о границах охранной зоны газопровода				
«Газопровод к жилому дому по адресу: Тверская обл., Бежецкий р-он, с/п Сукроменское, д. Плотники, д.3»				
18	375951.90	2332605.60	Картометрический метод, 1 м	—
1	375968.37	2332572.72	Картометрический метод, 1 м	—

Сведения о границах охранной зоны газораспределительной сети
Газопровод к жилому дому по адресу: Тверская обл., Бежецкий р-он, с/п Сукроменское, д. Плотники, д.3
III. Графическое описание местоположения границ охранной зоны газопровода



Используемые условные знаки и обозначения:

- граница ЗОУИТ
- 2 - характерная точка границы ЗОУИТ с номером
- ось газопровода
- часть границы, сведения ЕГРН о которой позволяют однозначно определить ее положение на местности
- :470 - надписи кадастрового номера земельного участка
- граница кадастрового квартала
- 69:02:0250101 - обозначение кадастрового квартала

Приложение 45
к приказу Министерства
имущественных и земельных
отношений Тверской области
от 18.11.2026 № 92-нп

Сведения о границах охранной зоны газопровода (объекта газораспределительной системы) «Газораспределительная сеть к жилому дому по адресу: Тверская обл., р-н Бежецкий, с/п Фралевское, д.Ляды, д.8» и перечень ограничений использования земельных участков

Сведения о границах охранной зоны газопровода		
«Газораспределительная сеть к жилому дому по адресу: Тверская обл., р-н Бежецкий, с/п Фралевское, д.Ляды, д.8»		
I. Описание характеристик охранной зоны		
№ п/п	Характеристики	Описание
1	Наименование, вид, местоположение объекта, в целях защиты которого устанавливается зона с особыми условиями использования территории	Наименование объекта: «Газораспределительная сеть к жилому дому по адресу: Тверская обл., р-н Бежецкий, с/п Фралевское, д.Ляды, д.8». Протяженность: 6 м. Кадастровый номер: 69:02:0130301:408. Год завершения строительства: 2022. Вид объекта: трубопровод (газопровод). Назначение объекта: 7.7. Сооружения трубопроводного транспорта. Местоположение объекта: Тверская область, муниципальный район Бежецкий, сельское поселение Фралёвское, деревня Ляды
2	Площадь зоны +/- величина погрешности определения площади (Р +/- Дельта Р)	22 кв. м ± 16 кв. м
3	Перечень ограничений использования земельных участков	В соответствии с пунктом 14 Правил охраны газораспределительных сетей, утвержденных постановлением Правительства Российской Федерации от 20.11.2000 № 878 (далее – Правила), согласно которому на земельные участки, входящие в охранные зоны газораспределительных сетей, в целях предупреждения их повреждения или нарушения условий их нормальной эксплуатации налагаются ограничения (обременения), которыми запрещается лицам, указанным в пункте 2 Правил: 1) строить объекты жилищно-гражданского и производственного назначения; 2) сносить и реконструировать мосты, коллекторы, автомобильные и железные дороги с расположенными на них газораспределительными сетями без предварительного выноса этих газопроводов по согласованию с эксплуатационными организациями; 3) разрушать берегоукрепительные сооружения, водопропускные устройства, земляные и иные сооружения, предохраняющие газораспределительные сети от разрушений; 4) перемещать, повреждать, засыпать и уничтожать опознавательные знаки, контрольно-измерительные пункты и другие устройства газораспределительных сетей; 5) устраивать свалки и склады, разливать растворы кислот, солей, щелочей и других химически активных веществ; 6) огораживать и перегораживать охранные зоны, препятствовать

Сведения о границах охранной зоны газопровода		
«Газораспределительная сеть к жилому дому по адресу: Тверская обл., р-н Бежецкий, с/п Фралевское, д.Ляды, д.8»		
		доступу персонала эксплуатационных организаций к газораспределительным сетям, проведению обслуживания и устранению повреждений газораспределительных сетей; 7) разводить огонь и размещать источники огня; 8) рыть погреба, копать и обрабатывать почву сельскохозяйственными и мелиоративными орудиями и механизмами на глубину более 0,3 м; 9) открывать калитки и двери газорегуляторных пунктов, станций катодной и дренажной защиты, люки подземных колодцев, включать или отключать электроснабжение средств связи, освещения и систем телемеханики; 10) набрасывать, приставлять и привязывать к опорам и надземным газопроводам, ограждениям и зданиям газораспределительных сетей посторонние предметы, лестницы, влезать на них; 11) самовольно подключаться к газораспределительным сетям
4	Сведения о подзонах, их количестве, конкретные ограничения использования земельных участков в границах каждой подзоны из перечня ограничений (в случае если федеральным законом, положением о зоне с особыми условиями использования территории предусмотрено выделение в границах зоны подзон)	В границах зоны с особыми условиями использования территории «охранная зона газопровода» выделение подзон не предусмотрено Правилами

II. Перечень координат характерных точек границ охранной зоны

1. Система координат: МСК-69, зона 2

2. Перечень координат характерных точек границ охранной зоны газопровода

Обозначение характерных точек границы	Координаты, м		Метод определения координат и средняя квадратическая погрешность положения характерной точки, (M_t), м	Описание закрепления точки
	X	Y		
1	404531.34	2321420.80	Картометрический метод, 1 м	—
2	404535.32	2321420.34	Картометрический метод, 1 м	—
3	404535.97	2321425.85	Картометрический метод, 1 м	—
4	404531.99	2321426.31	Картометрический метод, 1 м	—
1	404531.34	2321420.80	Картометрический метод, 1 м	—

Сведения о границах охранной зоны газораспределительной сети
Газораспределительная сеть к жилому дому по адресу: Тверская обл., р-н Бежецкий, с/п Фралевское, д.Ляды, д.8
III. Графическое описание местоположения границ охранной зоны газопровода



Используемые условные знаки и обозначения:

- граница ЗОУИТ
- 2 - характерная точка границы ЗОУИТ с номером
- ось газопровода
- часть границы, сведения ЕГРН о которой позволяют однозначно определить ее положение на местности
- :240 - надписи кадастрового номера земельного участка
- граница кадастрового квартала
- 69:02:0130301 - обозначение кадастрового квартала

Приложение 46
к приказу Министерства
имущественных и земельных
отношений Тверской области
от 18.11.2026 № 92-нп

Сведения о границах охранной зоны газопровода (объекта газораспределительной системы) «Газопровод к жилому дому по адресу: Тверская обл., Бежецкий р-н, с/п Городищенское, д. Новая Слобода, д.9» и перечень ограничений использования земельных участков

Сведения о границах охранной зоны газопровода		
«Газопровод к жилому дому по адресу: Тверская обл., Бежецкий р-н, с/п Городищенское, д. Новая Слобода, д.9»		
I. Описание характеристик охранной зоны		
№ п/п	Характеристики	Описание
1	Наименование, вид, местоположение объекта, в целях защиты которого устанавливается зона с особыми условиями использования территории	Наименование объекта: «Газопровод к жилому дому по адресу: Тверская обл., Бежецкий р-н, с/п Городищенское, д. Новая Слобода, д.9». Протяженность: 10 м. Кадастровый номер: 69:02:0231801:179. Год завершения строительства: 2022. Вид объекта: трубопровод (газопровод). Назначение объекта: 7.7. Сооружения трубопроводного транспорта. Местоположение объекта: Тверская область, муниципальный округ Бежецкий, деревня Новая Слобода
2	Площадь зоны +/- величина погрешности определения площади (Р +/- Дельта Р)	31 кв. м ± 19 кв. м
3	Перечень ограничений использования земельных участков	В соответствии с пунктом 14 Правил охраны газораспределительных сетей, утвержденных постановлением Правительства Российской Федерации от 20.11.2000 № 878 (далее – Правила), согласно которому на земельные участки, входящие в охранные зоны газораспределительных сетей, в целях предупреждения их повреждения или нарушения условий их нормальной эксплуатации налагаются ограничения (обременения), которыми запрещается лицам, указанным в пункте 2 Правил: 1) строить объекты жилищно-гражданского и производственного назначения; 2) сносить и реконструировать мосты, коллекторы, автомобильные и железные дороги с расположенными на них газораспределительными сетями без предварительного выноса этих газопроводов по согласованию с эксплуатационными организациями; 3) разрушать берегоукрепительные сооружения, водопропускные устройства, земляные и иные сооружения, предохраняющие газораспределительные сети от разрушений; 4) перемещать, повреждать, засыпать и уничтожать опознавательные знаки, контрольно-измерительные пункты и другие устройства газораспределительных сетей; 5) устраивать свалки и склады, разливать растворы кислот, солей, щелочей и других химически активных веществ; 6) ограждать и перегораживать охранные зоны, препятствовать

Сведения о границах охранной зоны газопровода		
«Газопровод к жилому дому по адресу: Тверская обл., Бежецкий р-н, с/п Городищенское, д. Новая Слобода, д.9»		
		доступу персонала эксплуатационных организаций к газораспределительным сетям, проведению обслуживания и устранению повреждений газораспределительных сетей; 7) разводить огонь и размещать источники огня; 8) рыть погреба, копать и обрабатывать почву сельскохозяйственными и мелиоративными орудиями и механизмами на глубину более 0,3 м; 9) открывать калитки и двери газорегуляторных пунктов, станций катодной и дренажной защиты, люки подземных колодцев, включать или отключать электроснабжение средств связи, освещения и систем телемеханики; 10) набрасывать, приставлять и привязывать к опорам и надземным газопроводам, ограждениям и зданиям газораспределительных сетей посторонние предметы, лестницы, влезать на них; 11) самовольно подключаться к газораспределительным сетям
4	Сведения о подзонах, их количестве, конкретные ограничения использования земельных участков в границах каждой подзоны из перечня ограничений (в случае если федеральным законом, положением о зоне с особыми условиями использования территории предусмотрено выделение в границах зоны подзон)	В границах зоны с особыми условиями использования территории «охранная зона газопровода» выделение подзон не предусмотрено Правилами

II. Перечень координат характерных точек границ охранной зоны

1. Система координат: МСК-69, зона 2

2. Перечень координат характерных точек границ охранной зоны газопровода

Обозначение характерных точек границы	Координаты, м		Метод определения координат и средняя квадратическая погрешность положения характерной точки, (M_t), м	Описание закрепления точки
	X	Y		
1	392821.31	2324399.65	Картометрический метод, 1 м	—
2	392822.93	2324403.31	Картометрический метод, 1 м	—
3	392815.80	2324406.49	Картометрический метод, 1 м	—
4	392814.18	2324402.83	Картометрический метод, 1 м	—
1	392821.31	2324399.65	Картометрический метод, 1 м	—

Сведения о границах охранной зоны газораспределительной сети
Газопровод к жилому дому по адресу: Тверская обл., Бежецкий р-н, с/п Городищенское, д. Новая Слобода, д.9
III. Графическое описание местоположения границ охранной зоны газопровода



Используемые условные знаки и обозначения:

- граница ЗОУИТ
- 2 - характерная точка границы ЗОУИТ с номером
- ось газопровода
- часть границы, сведения ЕГРН о которой позволяют однозначно определить ее положение на местности
- :7 - надписи кадастрового номера земельного участка
- граница кадастрового квартала
- 69:02:0231801 - обозначение кадастрового квартала

Приложение 47
к приказу Министерства
имущественных и земельных
отношений Тверской области
от 18.11.2026 № 92-нп

Сведения о границах охранной зоны газопровода (объекта газораспределительной системы) «Газопровод к жилому дому по адресу: Тверская обл., Бежецкий район, с/п Городищенское, д.Новая Деревня, д.1Б.» и перечень ограничений использования земельных участков

Сведения о границах охранной зоны газопровода		
«Газопровод к жилому дому по адресу: Тверская обл., Бежецкий район, с/п Городищенское, д.НоваяДеревня, д.1Б.»		
I. Описание характеристик охранной зоны		
№ п/п	Характеристики	Описание
1	Наименование, вид, местоположение объекта, в целях защиты которого устанавливается зона с особыми условиями использования территории	Наименование объекта: «Газопровод к жилому дому по адресу: Тверская обл., Бежецкий район, с/п Городищенское, д.Новая Деревня, д.1Б.». Протяженность: 8 м. Кадастровый номер: 69:02:0231701:353. Год завершения строительства: 2022. Вид объекта: трубопровод (газопровод). Назначение объекта: 7.7. Сооружения трубопроводного транспорта. Местоположение объекта: Тверская область, муниципальный район Бежецкий, сельское поселение Городищенское, деревня Новая Деревня
2	Площадь зоны +/- величина погрешности определения площади (Р +/- Дельта Р)	31 кв. м ± 19 кв. м
3	Перечень ограничений использования земельных участков	В соответствии с пунктом 14 Правил охраны газораспределительных сетей, утвержденных постановлением Правительства Российской Федерации от 20.11.2000 № 878 (далее – Правила), согласно которому на земельные участки, входящие в охранные зоны газораспределительных сетей, в целях предупреждения их повреждения или нарушения условий их нормальной эксплуатации налагаются ограничения (обременения), которыми запрещается лицам, указанным в пункте 2 Правил: 1) строить объекты жилищно-гражданского и производственного назначения; 2) сносить и реконструировать мосты, коллекторы, автомобильные и железные дороги с расположенными на них газораспределительными сетями без предварительного выноса этих газопроводов по согласованию с эксплуатационными организациями; 3) разрушать берегоукрепительные сооружения, водопропускные устройства, земляные и иные сооружения, предохраняющие газораспределительные сети от разрушений; 4) перемещать, повреждать, засыпать и уничтожать опознавательные знаки, контрольно-измерительные пункты и другие устройства газораспределительных сетей; 5) устраивать свалки и склады, разливать растворы кислот, солей, щелочей и других химически активных веществ;

Сведения о границах охранной зоны газопровода		
«Газопровод к жилому дому по адресу: Тверская обл., Бежецкий район, с/п Городищенское, д.НоваяДеревня, д.1Б.»		
		6) огораживать и перегораживать охранные зоны, препятствовать доступу персонала эксплуатационных организаций к газораспределительным сетям, проведению обслуживания и устранению повреждений газораспределительных сетей; 7) разводить огонь и размещать источники огня; 8) рыть погреба, копать и обрабатывать почву сельскохозяйственными и мелиоративными орудиями и механизмами на глубину более 0,3 м; 9) открывать калитки и двери газорегуляторных пунктов, станций катодной и дренажной защиты, люки подземных колодцев, включать или отключать электроснабжение средств связи, освещения и систем телемеханики; 10) набрасывать, приставлять и привязывать к опорам и надземным газопроводам, ограждениям и зданиям газораспределительных сетей посторонние предметы, лестницы, влезать на них; 11) самовольно подключаться к газораспределительным сетям
4	Сведения о подзонах, их количестве, конкретные ограничения использования земельных участков в границах каждой подзоны из перечня ограничений (в случае если федеральным законом, положением о зоне с особыми условиями использования территории предусмотрено выделение в границах зоны подзон)	В границах зоны с особыми условиями использования территории «охранная зона газопровода» выделение подзон не предусмотрено Правилами

II. Перечень координат характерных точек границ охранной зоны

1. Система координат: МСК-69, зона 2

2. Перечень координат характерных точек границ охранной зоны газопровода

Обозначение характерных точек границы	Координаты, м		Метод определения координат и средняя квадратическая погрешность положения характерной точки, (M_t), м	Описание закрепления точки
	X	Y		
1	394094.28	2323730.30	Картометрический метод, 1 м	—
2	394093.18	2323734.14	Картометрический метод, 1 м	—
3	394085.76	2323732.02	Картометрический метод, 1 м	—
4	394086.86	2323728.18	Картометрический метод, 1 м	—
1	394094.28	2323730.30	Картометрический метод, 1 м	—

Сведения о границах охранной зоны газораспределительной сети
Газопровод к жилому дому по адресу: Тверская обл., Бежецкий район, с/п Городищенское, д.Новая Деревня, д.1Б.
III. Графическое описание местоположения границ охранной зоны газопровода



Используемые условные знаки и обозначения:

- граница ЗОУИТ
- 2 - характерная точка границы ЗОУИТ с номером
- ось газопровода
- часть границы, сведения ЕГРН о которой позволяют однозначно определить ее положение на местности
- :169 - надписи кадастрового номера земельного участка
- граница кадастрового квартала
- 69:02:0231701 - обозначение кадастрового квартала

Приложение 48
к приказу Министерства
имущественных и земельных
отношений Тверской области
от 18.11.2026 № 92-нп

Сведения о границах охранной зоны газопровода (объекта газораспределительной системы) «Газопровод к жилому дому по адресу: Тверская обл., Бежецкий район, Городищенское сельское поселение, дер. Орлиха 3-я, д.5.» и перечень ограничений использования земельных участков

Сведения о границах охранной зоны газопровода		
«Газопровод к жилому дому по адресу: Тверская обл., Бежецкий район, Городищенское сельское поселение, дер. Орлиха 3-я, д.5.»		
I. Описание характеристик охранной зоны		
№ п/п	Характеристики	Описание
1	Наименование, вид, местоположение объекта, в целях защиты которого устанавливается зона с особыми условиями использования территории	Наименование объекта: «Газопровод к жилому дому по адресу: Тверская обл., Бежецкий район, Городищенское сельское поселение, дер. Орлиха 3-я, д.5.». Протяженность: 73 м. Кадастровый номер: 69:02:0230201:160. Год завершения строительства: 2022. Вид объекта: трубопровод (газопровод). Назначение объекта: 7.7. Сооружения трубопроводного транспорта. Местоположение объекта: Тверская область, муниципальный округ Бежецкий, деревня Орлиха 3-я
2	Площадь зоны +/- величина погрешности определения площади (Р +/- Дельта Р)	283 кв. м ± 59 кв. м
3	Перечень ограничений использования земельных участков	В соответствии с пунктом 14 Правил охраны газораспределительных сетей, утвержденных постановлением Правительства Российской Федерации от 20.11.2000 № 878 (далее – Правила), согласно которому на земельные участки, входящие в охранные зоны газораспределительных сетей, в целях предупреждения их повреждения или нарушения условий их нормальной эксплуатации налагаются ограничения (обременения), которыми запрещается лицам, указанным в пункте 2 Правил: 1) строить объекты жилищно-гражданского и производственного назначения; 2) сносить и реконструировать мосты, коллекторы, автомобильные и железные дороги с расположенными на них газораспределительными сетями без предварительного выноса этих газопроводов по согласованию с эксплуатационными организациями; 3) разрушать берегоукрепительные сооружения, водопропускные устройства, земляные и иные сооружения, предохраняющие газораспределительные сети от разрушений; 4) перемещать, повреждать, засыпать и уничтожать опознавательные знаки, контрольно-измерительные пункты и другие устройства газораспределительных сетей; 5) устраивать свалки и склады, разливать растворы кислот, солей, щелочей и других химически активных веществ; 6) огораживать и перегораживать охранные зоны, препятствовать

Сведения о границах охранной зоны газопровода		
«Газопровод к жилому дому по адресу: Тверская обл., Бежецкий район, Городищенское сельское поселение, дер. Орлиха 3-я, д.5.»		
		доступу персонала эксплуатационных организаций к газораспределительным сетям, проведению обслуживания и устранению повреждений газораспределительных сетей; 7) разводить огонь и размещать источники огня; 8) рыть погреба, копать и обрабатывать почву сельскохозяйственными и мелиоративными орудиями и механизмами на глубину более 0,3 м; 9) открывать калитки и двери газорегуляторных пунктов, станций катодной и дренажной защиты, люки подземных колодцев, включать или отключать электроснабжение средств связи, освещения и систем телемеханики; 10) набрасывать, приставлять и привязывать к опорам и надземным газопроводам, ограждениям и зданиям газораспределительных сетей посторонние предметы, лестницы, влезать на них; 11) самовольно подключаться к газораспределительным сетям
4	Сведения о подзонах, их количестве, конкретные ограничения использования земельных участков в границах каждой подзоны из перечня ограничений (в случае если федеральным законом, положением о зоне с особыми условиями использования территории предусмотрено выделение в границах зоны подзон)	В границах зоны с особыми условиями использования территории «охранная зона газопровода» выделение подзон не предусмотрено Правилами

II. Перечень координат характерных точек границ охранной зоны

1. Система координат: МСК-69, зона 2

2. Перечень координат характерных точек границ охранной зоны газопровода

Обозначение характерных точек границы	Координаты, м		Метод определения координат и средняя квадратическая погрешность положения характерной точки, (M_t), м	Описание закрепления точки
	X	Y		
1	395321.69	2324074.72	Картометрический метод, 1 м	—
2	395324.25	2324077.80	Картометрический метод, 1 м	—
3	395302.28	2324096.00	Картометрический метод, 1 м	—
4	395301.84	2324096.24	Картометрический метод, 1 м	—
5	395301.35	2324096.36	Картометрический метод, 1 м	—
6	395300.85	2324096.36	Картометрический метод, 1 м	—
7	395300.36	2324096.24	Картометрический метод, 1 м	—
8	395299.92	2324096.00	Картометрический метод, 1 м	—
9	395299.56	2324095.65	Картометрический метод, 1 м	—
10	395273.97	2324062.50	Картометрический метод, 1 м	—
11	395275.55	2324061.28	Картометрический метод, 1 м	—
12	395274.92	2324060.44	Картометрический метод, 1 м	—
13	395276.09	2324059.55	Картометрический метод, 1 м	—
14	395276.75	2324059.05	Картометрический метод, 1 м	—
15	395279.17	2324062.23	Картометрический метод, 1 м	—
16	395278.94	2324062.40	Картометрический метод, 1 м	—
17	395301.41	2324091.53	Картометрический метод, 1 м	—

Сведения о границах охранной зоны газопровода				
«Газопровод к жилому дому по адресу: Тверская обл., Бежецкий район, Городищенское сельское поселение, дер. Орлиха 3-я, д.5.»				
1	395321.69	2324074.72	Картометрический метод, 1 м	—

Сведения о границах охранной зоны газораспределительной сети
Газопровод к жилому дому по адресу: Тверская обл., Бежецкий район, Городищенское сельское поселение, дер. Орлиха 3-я, д.5.
III. Графическое описание местоположения границ охранной зоны газопровода



Используемые условные знаки и обозначения:

- граница ЗОУИТ
- 2 - характерная точка границы ЗОУИТ с номером
- ось газопровода
- часть границы, сведения ЕГРН о которой позволяют однозначно определить ее положение на местности
- :25 - надписи кадастрового номера земельного участка
- граница кадастрового квартала
- 69:02:0230201 - обозначение кадастрового квартала

Приложение 49
к приказу Министерства
имущественных и земельных
отношений Тверской области
от 18.11.2026 № 92-нп

Сведения о границах охранной зоны газопровода (объекта газораспределительной системы) «Газопровод к жилому дому по адресу: Тверская обл., Бежецкий р-он, Филиппковское с/п, д. Филиппково, ул. Большая, д. 32, кв. 2» и перечень ограничений использования земельных участков

Сведения о границах охранной зоны газопровода		
«Газопровод к жилому дому по адресу: Тверская обл., Бежецкий р-он, Филиппковское с/п, д. Филиппково,ул. Большая, д. 32, кв. 2»		
I. Описание характеристик охранной зоны		
№ п/п	Характеристики	Описание
1	Наименование, вид, местоположение объекта, в целях защиты которого устанавливается зона с особыми условиями использования территории	Наименование объекта: «Газопровод к жилому дому по адресу: Тверская обл., Бежецкий р-он, Филиппковское с/п, д. Филиппково, ул. Большая, д. 32, кв. 2». Протяженность: 58 м. Кадастровый номер: 69:02:0140401:587. Год завершения строительства: 2022. Вид объекта: трубопровод (газопровод). Назначение объекта: 7.7. Сооружения трубопроводного транспорта. Местоположение объекта: Тверская область, муниципальный район Бежецкий, сельское поселение Филиппковское, деревня Филиппково, улица Большая
2	Площадь зоны +/- величина погрешности определения площади (Р +/- Дельта Р)	227 кв. м ± 53 кв. м
3	Перечень ограничений использования земельных участков	В соответствии с пунктом 14 Правил охраны газораспределительных сетей, утвержденных постановлением Правительства Российской Федерации от 20.11.2000 № 878 (далее – Правила), согласно которому на земельные участки, входящие в охранные зоны газораспределительных сетей, в целях предупреждения их повреждения или нарушения условий их нормальной эксплуатации налагаются ограничения (обременения), которыми запрещается лицам, указанным в пункте 2 Правил: 1) строить объекты жилищно-гражданского и производственного назначения; 2) сносить и реконструировать мосты, коллекторы, автомобильные и железные дороги с расположенными на них газораспределительными сетями без предварительного выноса этих газопроводов по согласованию с эксплуатационными организациями; 3) разрушать берегоукрепительные сооружения, водопропускные устройства, земляные и иные сооружения, предохраняющие газораспределительные сети от разрушений; 4) перемещать, повреждать, засыпать и уничтожать опознавательные знаки, контрольно-измерительные пункты и другие устройства газораспределительных сетей; 5) устраивать свалки и склады, разливать растворы кислот, солей, щелочей и других химически активных веществ;

Сведения о границах охранной зоны газопровода		
«Газопровод к жилому дому по адресу: Тверская обл., Бежецкий р-он, Филиппковское с/п, д. Филиппково,ул. Большая, д. 32, кв. 2»		
		6) огораживать и перегораживать охранные зоны, препятствовать доступу персонала эксплуатационных организаций к газораспределительным сетям, проведению обслуживания и устранению повреждений газораспределительных сетей; 7) разводить огонь и размещать источники огня; 8) рыть погреба, копать и обрабатывать почву сельскохозяйственными и мелиоративными орудиями и механизмами на глубину более 0,3 м; 9) открывать калитки и двери газорегуляторных пунктов, станций катодной и дренажной защиты, люки подземных колодцев, включать или отключать электроснабжение средств связи, освещения и систем телемеханики; 10) набрасывать, приставлять и привязывать к опорам и надземным газопроводам, ограждениям и зданиям газораспределительных сетей посторонние предметы, лестницы, влезать на них; 11) самовольно подключаться к газораспределительным сетям
4	Сведения о подзонах, их количестве, конкретные ограничения использования земельных участков в границах каждой подзоны из перечня ограничений (в случае если федеральным законом, положением о зоне с особыми условиями использования территории предусмотрено выделение в границах зоны подзон)	В границах зоны с особыми условиями использования территории «охранная зона газопровода» выделение подзон не предусмотрено Правилами

II. Перечень координат характерных точек границ охранной зоны

1. Система координат: МСК-69, зона 2

2. Перечень координат характерных точек границ охранной зоны газопровода

Обозначение характерных точек границы	Координаты, м		Метод определения координат и средняя квадратическая погрешность положения характерной точки, (M_t), м	Описание закрепления точки
	X	Y		
1	395930.05	2311993.56	Картометрический метод, 1 м	—
2	395926.35	2311992.06	Картометрический метод, 1 м	—
3	395933.06	2311975.59	Картометрический метод, 1 м	—
4	395931.47	2311972.08	Картометрический метод, 1 м	—
5	395931.32	2311971.60	Картометрический метод, 1 м	—
6	395931.28	2311971.10	Картометрический метод, 1 м	—
7	395931.38	2311970.61	Картометрический метод, 1 м	—
8	395941.39	2311943.44	Картометрический метод, 1 м	—
9	395940.44	2311943.02	Картометрический метод, 1 м	—
10	395942.06	2311939.36	Картометрический метод, 1 м	—
11	395944.73	2311940.54	Картометрический метод, 1 м	—
12	395944.47	2311941.15	Картометрический метод, 1 м	—
13	395946.26	2311941.81	Картометрический метод, 1 м	—
14	395945.80	2311943.06	Картометрический метод, 1 м	—
15	395935.43	2311971.16	Картометрический метод, 1 м	—
16	395937.13	2311974.92	Картометрический метод, 1 м	—

Сведения о границах охранной зоны газопровода				
«Газопровод к жилому дому по адресу: Тверская обл., Бежецкий р-он, Филиппковское с/п, д. Филиппково,ул. Большая, д. 32, кв. 2»				
17	395937.23	2311975.41	Картометрический метод, 1 м	—
18	395937.19	2311975.91	Картометрический метод, 1 м	—
19	395937.04	2311976.39	Картометрический метод, 1 м	—
1	395930.05	2311993.56	Картометрический метод, 1 м	—

Сведения о границах охранной зоны газораспределительной сети
Газопровод к жилому дому по адресу: Тверская обл., Бежецкий р-он, Филиппковское с/п, д. Филиппково, ул. Большая, д. 32, кв. 2
III. Графическое описание местоположения границ охранной зоны газопровода



Используемые условные знаки и обозначения:

- граница ЗОУИТ
- 2 - характерная точка границы ЗОУИТ с номером
- ось газопровода
- часть границы, сведения ЕГРН о которой позволяют однозначно определить ее положение на местности
- :187 - надписи кадастрового номера земельного участка
- граница кадастрового квартала
- 69:02:0140401 - обозначение кадастрового квартала

Приложение 50
к приказу Министерства
имущественных и земельных
отношений Тверской области
от 18.11.2026 № 92-нп

Сведения о границах охранной зоны газопровода (объекта газораспределительной системы) «Газопровод к жилому дому по адресу: Тверская обл., р-н Бежецкий, с/п Филиппковское, д. Филиппково, ул. Большая, д. 18» и перечень ограничений использования земельных участков

Сведения о границах охранной зоны газопровода		
«Газопровод к жилому дому по адресу: Тверская обл., р-н Бежецкий, с/п Филиппковское, д. Филиппково, ул. Большая, д. 18»		
I. Описание характеристик охранной зоны		
№ п/п	Характеристики	Описание
1	Наименование, вид, местоположение объекта, в целях защиты которого устанавливается зона с особыми условиями использования территории	Наименование объекта: «Газопровод к жилому дому по адресу: Тверская обл., р-н Бежецкий, с/п Филиппковское, д. Филиппково, ул. Большая, д. 18». Протяженность: 86 м. Кадастровый номер: 69:02:0140401:590. Год завершения строительства: 2022. Вид объекта: трубопровод (газопровод). Назначение объекта: 7.7. Сооружения трубопроводного транспорта. Местоположение объекта: Тверская область, муниципальный округ Бежецкий, деревня Филиппково
2	Площадь зоны +/- величина погрешности определения площади (Р +/- Дельта Р)	344 кв. м ± 65 кв. м
3	Перечень ограничений использования земельных участков	В соответствии с пунктом 14 Правил охраны газораспределительных сетей, утвержденных постановлением Правительства Российской Федерации от 20.11.2000 № 878 (далее – Правила), согласно которому на земельные участки, входящие в охранные зоны газораспределительных сетей, в целях предупреждения их повреждения или нарушения условий их нормальной эксплуатации налагаются ограничения (обременения), которыми запрещается лицам, указанным в пункте 2 Правил: 1) строить объекты жилищно-гражданского и производственного назначения; 2) сносить и реконструировать мосты, коллекторы, автомобильные и железные дороги с расположенными на них газораспределительными сетями без предварительного выноса этих газопроводов по согласованию с эксплуатационными организациями; 3) разрушать берегоукрепительные сооружения, водопропускные устройства, земляные и иные сооружения, предохраняющие газораспределительные сети от разрушений; 4) перемещать, повреждать, засыпать и уничтожать опознавательные знаки, контрольно-измерительные пункты и другие устройства газораспределительных сетей; 5) устраивать свалки и склады, разливать растворы кислот, солей, щелочей и других химически активных веществ; 6) огораживать и перегораживать охранные зоны, препятствовать

Сведения о границах охранной зоны газопровода		
«Газопровод к жилому дому по адресу: Тверская обл., р-н Бежецкий, с/п Филиппковское, д. Филиппково, ул. Большая, д. 18»		
		доступу персонала эксплуатационных организаций к газораспределительным сетям, проведению обслуживания и устранению повреждений газораспределительных сетей; 7) разводить огонь и размещать источники огня; 8) рыть погреба, копать и обрабатывать почву сельскохозяйственными и мелиоративными орудиями и механизмами на глубину более 0,3 м; 9) открывать калитки и двери газорегуляторных пунктов, станций катодной и дренажной защиты, люки подземных колодцев, включать или отключать электроснабжение средств связи, освещения и систем телемеханики; 10) набрасывать, приставлять и привязывать к опорам и надземным газопроводам, ограждениям и зданиям газораспределительных сетей посторонние предметы, лестницы, влезать на них; 11) самовольно подключаться к газораспределительным сетям
4	Сведения о подзонах, их количестве, конкретные ограничения использования земельных участков в границах каждой подзоны из перечня ограничений (в случае если федеральным законом, положением о зоне с особыми условиями использования территории предусмотрено выделение в границах зоны подзон)	В границах зоны с особыми условиями использования территории «охранная зона газопровода» выделение подзон не предусмотрено Правилами

II. Перечень координат характерных точек границ охранной зоны

1. Система координат: МСК-69, зона 2

2. Перечень координат характерных точек границ охранной зоны газопровода

Обозначение характерных точек границы	Координаты, м		Метод определения координат и средняя квадратическая погрешность положения характерной точки, (M_t), м	Описание закрепления точки
	X	Y		
1	395854.03	2312127.18	Картометрический метод, 1 м	—
2	395853.49	2312128.01	Картометрический метод, 1 м	—
3	395851.39	2312126.65	Картометрический метод, 1 м	—
4	395853.57	2312123.29	Картометрический метод, 1 м	—
5	395853.99	2312123.56	Картометрический метод, 1 м	—
6	395898.62	2312054.84	Картометрический метод, 1 м	—
7	395901.98	2312057.02	Картометрический метод, 1 м	—
8	395856.25	2312127.43	Картометрический метод, 1 м	—
9	395855.70	2312128.27	Картометрический метод, 1 м	—
1	395854.03	2312127.18	Картометрический метод, 1 м	—

Сведения о границах охранной зоны газораспределительной сети
Газопровод к жилому дому по адресу: Тверская обл., р-н Бежецкий, с/п Филиппковское, д. Филиппково, ул. Большая, д. 18
III. Графическое описание местоположения границ охранной зоны газопровода



Используемые условные знаки и обозначения:

- граница ЗОУИТ
- 2 - характерная точка границы ЗОУИТ с номером
- ось газопровода
- часть границы, сведения ЕГРН о которой позволяют однозначно определить ее положение на местности
- :49 - надписи кадастрового номера земельного участка
- граница кадастрового квартала
- 69:02:0140401 - обозначение кадастрового квартала

Приложение 51
к приказу Министерства
имущественных и земельных
отношений Тверской области
от 18.11.2026 № 92-нп

Сведения о границах охранной зоны газопровода (объекта газораспределительной системы) «Газопровод к жилому дому по адресу: Тверская обл., р-н Бежецкий, с/п Филиппковское, д. Филиппково, ул. Новая, д.11, кв. 1» и перечень ограничений использования земельных участков

Сведения о границах охранной зоны газопровода		
«Газопровод к жилому дому по адресу: Тверская обл., р-н Бежецкий, с/п Филиппковское, д. Филиппково, ул. Новая, д.11, кв. 1»		
I. Описание характеристик охранной зоны		
№ п/п	Характеристики	Описание
1	Наименование, вид, местоположение объекта, в целях защиты которого устанавливается зона с особыми условиями использования территории	Наименование объекта: «Газопровод к жилому дому по адресу: Тверская обл., р-н Бежецкий, с/п Филиппковское, д. Филиппково, ул. Новая, д.11, кв. 1». Протяженность: 51 м. Кадастровый номер: 69:02:0140401:585. Год завершения строительства: 2022. Вид объекта: трубопровод (газопровод). Назначение объекта: 7.7. Сооружения трубопроводного транспорта. Местоположение объекта: Тверская обл., р-н Бежецкий, с/п Филиппковское, д. Филиппково, ул. Новая, д.11, кв. 1
2	Площадь зоны +/- величина погрешности определения площади (Р +/- Дельта Р)	211 кв. м ± 51 кв. м
3	Перечень ограничений использования земельных участков	В соответствии с пунктом 14 Правил охраны газораспределительных сетей, утвержденных постановлением Правительства Российской Федерации от 20.11.2000 № 878 (далее – Правила), согласно которому на земельные участки, входящие в охранные зоны газораспределительных сетей, в целях предупреждения их повреждения или нарушения условий их нормальной эксплуатации налагаются ограничения (обременения), которыми запрещается лицам, указанным в пункте 2 Правил: 1) строить объекты жилищно-гражданского и производственного назначения; 2) сносить и реконструировать мосты, коллекторы, автомобильные и железные дороги с расположенными на них газораспределительными сетями без предварительного выноса этих газопроводов по согласованию с эксплуатационными организациями; 3) разрушать берегоукрепительные сооружения, водопропускные устройства, земляные и иные сооружения, предохраняющие газораспределительные сети от разрушений; 4) перемещать, повреждать, засыпать и уничтожать опознавательные знаки, контрольно-измерительные пункты и другие устройства газораспределительных сетей; 5) устраивать свалки и склады, разливать растворы кислот, солей, щелочей и других химически активных веществ; 6) ограждать и перегораживать охранные зоны, препятствовать

Сведения о границах охранной зоны газопровода		
«Газопровод к жилому дому по адресу: Тверская обл., р-н Бежецкий, с/п Филиппковское, д. Филиппково, ул. Новая, д.11, кв. 1»		
		доступу персонала эксплуатационных организаций к газораспределительным сетям, проведению обслуживания и устранению повреждений газораспределительных сетей; 7) разводить огонь и размещать источники огня; 8) рыть погреба, копать и обрабатывать почву сельскохозяйственными и мелиоративными орудиями и механизмами на глубину более 0,3 м; 9) открывать калитки и двери газорегуляторных пунктов, станций катодной и дренажной защиты, люки подземных колодцев, включать или отключать электроснабжение средств связи, освещения и систем телемеханики; 10) набрасывать, приставлять и привязывать к опорам и надземным газопроводам, ограждениям и зданиям газораспределительных сетей посторонние предметы, лестницы, влезать на них; 11) самовольно подключаться к газораспределительным сетям
4	Сведения о подзонах, их количестве, конкретные ограничения использования земельных участков в границах каждой подзоны из перечня ограничений (в случае если федеральным законом, положением о зоне с особыми условиями использования территории предусмотрено выделение в границах зоны подзон)	В границах зоны с особыми условиями использования территории «охранная зона газопровода» выделение подзон не предусмотрено Правилами

II. Перечень координат характерных точек границ охранной зоны

1. Система координат: МСК-69, зона 2

2. Перечень координат характерных точек границ охранной зоны газопровода

Обозначение характерных точек границы	Координаты, м		Метод определения координат и средняя квадратическая погрешность положения характерной точки, (M_t), м	Описание закрепления точки
	X	Y		
1	396197.13	2311984.01	Картометрический метод, 1 м	—
2	396193.39	2311982.59	Картометрический метод, 1 м	—
3	396207.97	2311944.47	Картометрический метод, 1 м	—
4	396208.18	2311944.02	Картометрический метод, 1 м	—
5	396208.50	2311943.63	Картометрический метод, 1 м	—
6	396208.91	2311943.34	Картометрический метод, 1 м	—
7	396209.37	2311943.15	Картометрический метод, 1 м	—
8	396209.87	2311943.09	Картометрический метод, 1 м	—
9	396210.37	2311943.15	Картометрический метод, 1 м	—
10	396221.88	2311947.51	Картометрический метод, 1 м	—
11	396220.46	2311951.25	Картометрический метод, 1 м	—
12	396211.02	2311947.67	Картометрический метод, 1 м	—
1	396197.13	2311984.01	Картометрический метод, 1 м	—

Сведения о границах охранной зоны газораспределительной сети
Газопровод к жилому дому по адресу: Тверская обл., р-н Бежецкий, с/п Филиппковское, д. Филиппково, ул. Новая, д.11, кв. 1
III. Графическое описание местоположения границ охранной зоны газопровода



Используемые условные знаки и обозначения:

- граница ЗОУИТ
- 2 - характерная точка границы ЗОУИТ с номером
- ось газопровода
- часть границы, сведения ЕГРН о которой позволяют однозначно определить ее положение на местности
- :15 - надписи кадастрового номера земельного участка
- граница кадастрового квартала
- 69:02:0140401 - обозначение кадастрового квартала

Приложение 52
к приказу Министерства
имущественных и земельных
отношений Тверской области
от 18.11.2026 № 92-нп

Сведения о границах охранной зоны газопровода (объекта газораспределительной системы) «Газопровод к жилому дому по адресу: Тверская обл., р-н Бежецкий, с/п Филиппковское, д. Филиппково, ул. Новая, д. 24, кв.1» и перечень ограничений использования земельных участков

Сведения о границах охранной зоны газопровода		
«Газопровод к жилому дому по адресу: Тверская обл., р-н Бежецкий, с/п Филиппковское, д. Филиппково, ул. Новая, д. 24, кв.1»		
I. Описание характеристик охранной зоны		
№ п/п	Характеристики	Описание
1	Наименование, вид, местоположение объекта, в целях защиты которого устанавливается зона с особыми условиями использования территории	Наименование объекта: «Газопровод к жилому дому по адресу: Тверская обл., р-н Бежецкий, с/п Филиппковское, д. Филиппково, ул. Новая, д. 24, кв.1». Протяженность: 88 м. Кадастровый номер: 69:02:0140401:584. Год завершения строительства: 2022. Вид объекта: трубопровод (газопровод). Назначение объекта: 7.7. Сооружения трубопроводного транспорта. Местоположение объекта: Тверская область, муниципальный район Бежецкий, сельское поселение Филиппковское, деревня Филиппково, улица Новая
2	Площадь зоны +/- величина погрешности определения площади (Р +/- Дельта Р)	337 кв. м ± 64 кв. м
3	Перечень ограничений использования земельных участков	В соответствии с пунктом 14 Правил охраны газораспределительных сетей, утвержденных постановлением Правительства Российской Федерации от 20.11.2000 № 878 (далее – Правила), согласно которому на земельные участки, входящие в охранные зоны газораспределительных сетей, в целях предупреждения их повреждения или нарушения условий их нормальной эксплуатации налагаются ограничения (обременения), которыми запрещается лицам, указанным в пункте 2 Правил: 1) строить объекты жилищно-гражданского и производственного назначения; 2) сносить и реконструировать мосты, коллекторы, автомобильные и железные дороги с расположенными на них газораспределительными сетями без предварительного выноса этих газопроводов по согласованию с эксплуатационными организациями; 3) разрушать берегоукрепительные сооружения, водопропускные устройства, земляные и иные сооружения, предохраняющие газораспределительные сети от разрушений; 4) перемещать, повреждать, засыпать и уничтожать опознавательные знаки, контрольно-измерительные пункты и другие устройства газораспределительных сетей; 5) устраивать свалки и склады, разливать растворы кислот, солей, щелочей и других химически активных веществ;

Сведения о границах охранной зоны газопровода		
«Газопровод к жилому дому по адресу: Тверская обл., р-н Бежецкий, с/п Филиппковское, д. Филиппково, ул. Новая, д. 24, кв.1»		
		6) огораживать и перегораживать охранные зоны, препятствовать доступу персонала эксплуатационных организаций к газораспределительным сетям, проведению обслуживания и устранению повреждений газораспределительных сетей; 7) разводить огонь и размещать источники огня; 8) рыть погреба, копать и обрабатывать почву сельскохозяйственными и мелиоративными орудиями и механизмами на глубину более 0,3 м; 9) открывать калитки и двери газорегуляторных пунктов, станций катодной и дренажной защиты, люки подземных колодцев, включать или отключать электроснабжение средств связи, освещения и систем телемеханики; 10) набрасывать, приставлять и привязывать к опорам и надземным газопроводам, ограждениям и зданиям газораспределительных сетей посторонние предметы, лестницы, влезать на них; 11) самовольно подключаться к газораспределительным сетям
4	Сведения о подзонах, их количестве, конкретные ограничения использования земельных участков в границах каждой подзоны из перечня ограничений (в случае если федеральным законом, положением о зоне с особыми условиями использования территории предусмотрено выделение в границах зоны подзон)	В границах зоны с особыми условиями использования территории «охранная зона газопровода» выделение подзон не предусмотрено Правилами

II. Перечень координат характерных точек границ охранной зоны

1. Система координат: МСК-69, зона 2

2. Перечень координат характерных точек границ охранной зоны газопровода

Обозначение характерных точек границы	Координаты, м		Метод определения координат и средняя квадратическая погрешность положения характерной точки, (M_t), м	Описание закрепления точки
	X	Y		
1	396081.89	2312248.88	Картометрический метод, 1 м	—
2	396080.13	2312248.03	Картометрический метод, 1 м	—
3	396080.04	2312248.21	Картометрический метод, 1 м	—
4	396072.07	2312244.56	Картометрический метод, 1 м	—
5	396073.73	2312240.92	Картометрический метод, 1 м	—
6	396079.94	2312243.76	Картометрический метод, 1 м	—
7	396097.56	2312207.86	Картометрический метод, 1 м	—
8	396110.92	2312176.98	Картометрический метод, 1 м	—
9	396114.60	2312178.58	Картометрический метод, 1 м	—
10	396101.20	2312209.49	Картометрический метод, 1 м	—
11	396082.68	2312247.24	Картометрический метод, 1 м	—
1	396081.89	2312248.88	Картометрический метод, 1 м	—

Сведения о границах охранной зоны газораспределительной сети
Газопровод к жилому дому по адресу: Тверская обл., р-н Бежецкий, с/п Филиппковское, д. Филиппково, ул. Новая, д. 24, кв.1
III. Графическое описание местоположения границ охранной зоны газопровода



Используемые условные знаки и обозначения:

- граница ЗОУИТ
- 2 - характерная точка границы ЗОУИТ с номером
- ось газопровода
- часть границы, сведения ЕГРН о которой позволяют однозначно определить ее положение на местности
- :117 - надписи кадастрового номера земельного участка
- граница кадастрового квартала
- 69:02:0140401 - обозначение кадастрового квартала