Управление документационного обеспечения аппарата Правительства Тверской области
ЗАРЕГИСТРИРОВАН В РЕЕСТРЕ
«12» октября 2026 г.
Регистрационный № 6602602

# МИНИСТЕРСТВО ИМУЩЕСТВЕННЫХ И ЗЕМЕЛЬНЫХ ОТНОШЕНИЙ ТВЕРСКОЙ ОБЛАСТИ

## ПРИКАЗ

12.10.2026 № 67-нп

г. Тверь

**Об установлении охранных зон газопроводов**

На основании подпункта 1 пункта 2 статьи 56, пункта 6 статьи 105, статьи 106 Земельного кодекса Российской Федерации, пункта 16 статьи 26 Федерального закона от 03.08.2018 № 342-ФЗ «О внесении изменений в Градостроительный кодекс Российской Федерации и отдельные законодательные акты Российской Федерации», пунктов 17, 18 Правил охраны газораспределительных сетей, утвержденных постановлением Правительства Российской Федерации от 20.11.2000 № 878 «Об утверждении Правил охраны газораспределительных сетей», Положения о Министерстве имущественных и земельных отношений Тверской области, утвержденным постановлением Правительства Тверской области от 18.10.2011 № 73-пп «Об утверждении Положения о Министерстве имущественных и земельных отношений Тверской области», на основании обращений АО «Газпром газораспределение Тверь» филиалы в г. Кимры, в г. Ржеве и г. Бологое приказываю:

1. Установить охранную зону газопровода (объекта газораспределительной системы) «Газопровод к жилому дому по адресу: Тверская область, р-н Бологовский, п Выползово, ул Завражнова, д. 6а, к/н 69:04:0131303:7» с кадастровым номером 69:04:0131303:170, расположенного по адресу: Тверская область, муниципальный округ Бологовский, поселок Выползово, улица Завражнова, площадью 36 кв. м и перечень ограничений использования земельных участков согласно

сведениям о границах охранной зоны газопровода в системе координат (приложение 1 к настоящему приказу).

2. Установить охранную зону газопровода (объекта газораспределительной системы) «Газопровод к жилому дому по адресу: Тверская область, Бологовский район, п. Выползово, ул. Завражнова д.14 к/н 69:04:0131301:481» с кадастровым номером 69:04:0131303:171, расположенного по адресу: Тверская область, м.о. Бологовский, п Выползово, ул Завражнова, площадью 21 кв. м и перечень ограничений использования земельных участков согласно сведениям о границах охранной зоны газопровода в системе координат (приложение 2 к настоящему приказу).

3. Установить охранную зону газопровода (объекта газораспределительной системы) «Газопровод к жилому дому по адресу: Тверская область, Бологовский район, п. Выползово, ул. Зенатора д.11 к/н 69:04:0131304:9» с кадастровым номером 69:04:0000000:813, расположенного по адресу: Тверская область, муниципальный округ Бологовский, поселок Выползово, улица Зенатора, площадью 2064 кв. м и перечень ограничений использования земельных участков согласно сведениям о границах охранной зоны газопровода в системе координат (приложение 3 к настоящему приказу).

4. Установить охранную зону газопровода (объекта газораспределительной системы) «Газопровод к жилому дому по адресу: Тверская область, Бологовский район, п. Выползово, ул. Зенатора д.13 к/н 69:04:0131304:10» с кадастровым номером 69:04:0000000:827, расположенного по адресу: Тверская область, м.о. Бологовский, п Выползово, ул Зенатора, площадью 33 кв. м и перечень ограничений использования земельных участков согласно сведениям о границах охранной зоны газопровода в системе координат (приложение 4 к настоящему приказу).

5. Установить охранную зону газопровода (объекта газораспределительной системы) «Газопровод к жилому дому по адресу: Тверская область, Бологовский район, п. Выползово, ул. Ленинградская д.7 к/н 69:04:0131309:10» с кадастровым номером 69:04:0131308:208, расположенного по адресу: Тверская область, м.о. Бологовский, п Выползово, ул Ленинградская, площадью 20 кв. м и перечень ограничений использования земельных участков согласно сведениям о границах охранной зоны газопровода в системе координат (приложение 5 к настоящему приказу).

6. Установить охранную зону газопровода (объекта газораспределительной системы) «Газопровод к жилому дому по адресу: Тверская область, Бологовский район, п. Выползово, ул. Ленинградская, д.54» с кадастровым номером 69:04:0000000:713, расположенного по адресу: Тверская область, муниципальный округ Бологовский, поселок Выползово, площадью 28 кв. м и перечень ограничений использования земельных

участков согласно сведениям о границах охранной зоны газопровода в системе координат (приложение 6 к настоящему приказу).

7. Установить охранную зону газопровода (объекта газораспределительной системы) «Газопровод к жилому дому по адресу: Тверская область, Бологовский район, п. Выползово, ул. Ленинградская, д.69» с кадастровым номером 69:04:0000000:711, расположенного по адресу: Тверская область, муниципальный округ Бологовский, поселок Выползово, площадью 30 кв. м и перечень ограничений использования земельных участков согласно сведениям о границах охранной зоны газопровода в системе координат (приложение 7 к настоящему приказу).

8. Установить охранную зону газопровода (объекта газораспределительной системы) «Газопровод к жилому дому по адресу: Тверская область, Бологовский район, п. Выползово, ул. Ленинградская д. 102 к/н 69:04:0131311:24» с кадастровым номером 69:04:0131311:157, расположенного по адресу: Российская Федерация, Тверская область, Бологовский р-н, п Выползово, ул Ленинградская, площадью 1463 кв. м и перечень ограничений использования земельных участков согласно сведениям о границах охранной зоны газопровода в системе координат (приложение 8 к настоящему приказу).

9. Установить охранную зону газопровода (объекта газораспределительной системы) «Газопровод к жилому дому по адресу: Тверская область, Бологовский район, п. Выползово, ул. Октябрьская д.62 к/н 69:04:0131314:31» с кадастровым номером 69:04:0131314:213, расположенного по адресу: Тверская область, муниципальный район Бологовский, посёлок Выползово, улица Октябрьская, площадью 262 кв. м и перечень ограничений использования земельных участков согласно сведениям о границах охранной зоны газопровода в системе координат (приложение 9 к настоящему приказу).

10. Установить охранную зону газопровода (объекта газораспределительной системы) «Газопровод к жилому дому по адресу: Тверская область, Бологовский район, п. Выползово, ул. Первомайская д.33 к/н 69:04:0131310:7» с кадастровым номером 69:04:0131310:171, расположенного по адресу: Тверская область, Бологовский р-н, п Выползово, ул Первомайская, площадью 32 кв. м и перечень ограничений использования земельных участков согласно сведениям о границах охранной зоны газопровода в системе координат (приложение 10 к настоящему приказу).

11. Установить охранную зону газопровода (объекта газораспределительной системы) «Газопровод к жилому дому по адресу: Тверская область, Бологовский район, п. Выползово, ул. Первомайская д.39 к/н 69:04:0131310:18» с кадастровым номером 69:04:0131310:170, расположенного по адресу: Тверская область, муниципальный округ Бологовский, поселок Выползово, площадью 28 кв. м и перечень ограничений использования земельных участков согласно сведениям о границах охранной зоны газопровода в системе координат (приложение 11 к настоящему приказу).

12. Установить охранную зону газопровода (объекта газораспределительной системы) «Газопровод к жилому дому по адресу: Тверская область, Бологовский район, п. Выползово, ул. Первомайская д.84 к/н 69:04:0131302:20» с кадастровым номером 69:04:0000000:828, расположенного по адресу: Тверская область, муниципальный округ Бологовский, поселок Выползово, улица Первомайская, площадью 584 кв. м и перечень ограничений использования земельных участков согласно сведениям о границах охранной зоны газопровода в системе координат (приложение 12 к настоящему приказу).

13. Установить охранную зону газопровода (объекта газораспределительной системы) «Газопровод к жилому дому по адресу: Тверская область, Бологовский район, п. Выползово, ул. Сенная, д.11 к/н 69:04:0131305:28» с кадастровым номером 69:04:0000000:720, расположенного по адресу: Тверская область, муниципальный округ Бологовский, поселок Выползово, площадью 36 кв. м и перечень ограничений использования земельных участков согласно сведениям о границах охранной зоны газопровода в системе координат (приложение 13 к настоящему приказу).

14. Установить охранную зону газопровода (объекта газораспределительной системы) «Газопровод к жилому дому по адресу: Тверская область, Бологовский район, п. Выползово, ул. Сенная, д.17» с кадастровым номером 69:04:0000000:678, расположенного по адресу: Тверская область, муниципальный округ Бологовский, поселок Выползово, площадью 32 кв. м и перечень ограничений использования земельных участков согласно сведениям о границах охранной зоны газопровода в системе координат (приложение 14 к настоящему приказу).

15. Установить охранную зону газопровода (объекта газораспределительной системы) «Газопровод к жилому дому по адресу: Тверская область, Бологовский район, п. Выползово, ул. Сенная д.22 к/н 69:04:0131305:15» с кадастровым номером 69:04:0000000:830, расположенного по адресу: Тверская область, Бологовский район, поселок Выползово, улица Сенная, площадью 263 кв. м и перечень ограничений использования земельных участков согласно сведениям о границах охранной зоны газопровода в системе координат (приложение 15 к настоящему приказу).

16. Установить охранную зону газопровода (объекта газораспределительной системы) «Газопровод к жилому дому по адресу: Тверская область, Бологовский район, п. Выползово, ул. Советская, д.62 к/н 69:04:0131310:20» с кадастровым номером 69:04:0000000:718, расположенного по адресу: Тверская область, муниципальный округ Бологовский, поселок Выползово, площадью 22 кв. м и перечень ограничений использования земельных участков согласно сведениям о границах охранной зоны газопровода в системе координат (приложение 16 к настоящему приказу).

17. Установить охранную зону газопровода (объекта газораспределительной системы) «Газопровод к жилому дому по адресу: Тверская область, Бологовский район, п. Выползово, ул. Советская, д. 80» с кадастровым номером 69:04:0131310:161, расположенного по адресу: Тверская область, муниципальный округ Бологовский, поселок Выползово, площадью 18 кв. м и перечень ограничений использования земельных участков согласно сведениям о границах охранной зоны газопровода в системе координат (приложение 17 к настоящему приказу).

18. Установить охранную зону газопровода (объекта газораспределительной системы) «Газопровод к жилому дому по адресу: Тверская область, Бологовский район, п. Выползово, ул. Школьная д.31 к/н 69:04:0131320:204» с кадастровым номером 69:04:0000000:829, расположенного по адресу: Тверская область, Бологовский р-н, п Выползово, ул Школьная, площадью 271 кв. м и перечень ограничений использования земельных участков согласно сведениям о границах охранной зоны газопровода в системе координат (приложение 18 к настоящему приказу).

19. Установить охранную зону газопровода (объекта газораспределительной системы) «Газопровод к жилому дому по адресу: Тверская область, Кимрский район, Центральное с/п, д. Ваулино, д. 18» с кадастровым номером 69:14:0196801:590, расположенного по адресу: Тверская область, муниципальный округ Кимрский, деревня Ваулино, площадью 904 кв. м и перечень ограничений использования земельных участков согласно сведениям о границах охранной зоны газопровода в системе координат (приложение 19 к настоящему приказу).

20. Установить охранную зону газопровода (объекта газораспределительной системы) «Газопровод к жилому дому по адресу: Тверская область, Кимрский район, Центральное с/п, д. Ваулино, д. 46» с кадастровым номером 69:14:0196801:579, расположенного по адресу: Тверская область, муниципальный округ Кимрский, деревня Ваулино, площадью 23 кв. м и перечень ограничений использования земельных участков согласно сведениям о границах охранной зоны газопровода в системе координат (приложение 20 к настоящему приказу).

21. Установить охранную зону газопровода (объекта газораспределительной системы) «Газопровод к жилому дому по адресу: Тверская область, Кимрский район, Центральное с/п, д. Ваулино, уч. с КН69:14:0196801:526 (уч.221)» с кадастровым номером 69:14:0196801:570, расположенного по адресу: Тверская область, муниципальный округ Кимрский, деревня Ваулино, площадью 6 кв. м и перечень ограничений использования земельных участков согласно сведениям о границах охранной зоны газопровода в системе координат (приложение 21 к настоящему приказу).

22. Установить охранную зону газопровода (объекта газораспределительной системы) «Газопровод к жилому дому по адресу: Тверская область, Кимрский район, Центральное с/п, д. Ваулино, д.203» с кадастровым номером 69:14:0196801:572, расположенного по адресу:

Тверская область, муниципальный округ Кимрский, деревня Ваулино, дом 203, площадью 23 кв. м и перечень ограничений использования земельных участков согласно сведениям о границах охранной зоны газопровода в системе координат (приложение 22 к настоящему приказу).

23. Установить охранную зону газопровода (объекта газораспределительной системы) «Газопровод высокого и среднего давления с установкой ГРПШ-РДК ЭКФО-50С-1/1-4-420-ОГ-У к жилому дому по адресу: Тверская область, Кимрский район, Центральное с/п, д. Михеево, КН2716» с кадастровым номером 69:14:0000019:3068, расположенного по адресу: Тверская область, муниципальный округ Кимрский, деревня Михеево, площадью 1075 кв. м и перечень ограничений использования земельных участков согласно сведениям о границах охранной зоны газопровода в системе координат (приложение 23 к настоящему приказу).

24. Установить охранную зону газопровода (объекта газораспределительной системы) «Газопровод к жилому дому по адресу; Тверская область, Кимрский район, Централдьное с/п, д. Михеево, КН 455» с кадастровым номером 69:14:0193201:476, расположенного по адресу: Тверская область, муниципальный округ Кимрский, деревня Михеево, КН 455, площадью 34 кв. м и перечень ограничений использования земельных участков согласно сведениям о границах охранной зоны газопровода в системе координат (приложение 24 к настоящему приказу).

25. Установить охранную зону газопровода (объекта газораспределительной системы) «Газопровод к жилому дому по адресу: Тверская область, Кимрский район, Центральное с/п, д. Ваулино, д. 33» с кадастровым номером 69:14:0196801:587, расположенного по адресу: Тверская область, муниципальный округ Кимрский, деревня Ваулино, площадью 120 кв. м и перечень ограничений использования земельных участков согласно сведениям о границах охранной зоны газопровода в системе координат (приложение 25 к настоящему приказу).

26. Установить охранную зону газопровода (объекта газораспределительной системы) «Газопровод к жилому дому по адресу: Тверская область, Кимрский район, Центральное с/п, д. Ваулино, д. 224» с кадастровым номером 69:14:0196801:601, расположенного по адресу: Тверская область, Кимрский р-н, Центральное с.п., д. Ваулино, площадью 639 кв. м и перечень ограничений использования земельных участков согласно сведениям о границах охранной зоны газопровода в системе координат (приложение 26 к настоящему приказу).

27. Установить охранную зону газопровода (объекта газораспределительной системы) «Газопровод к жилому дому по адресу: Тверская область, Кимрский район, Центральное с/п, д. Ваулино, д. 164» с кадастровым номером 69:14:0196801:588, расположенного по адресу: Тверская область, муниципальный округ Кимрский, деревня Ваулино, площадью 138 кв. м и перечень ограничений использования земельных участков согласно сведениям о границах охранной зоны газопровода в системе координат (приложение 27 к настоящему приказу).

28. Установить охранную зону газопровода (объекта газораспределительной системы) «Газопровод к жилому дому по адресу: Тверская область, Кимринский район, Центральное с/п, д. Ваулино, д. 3» с кадастровым номером 69:14:0196801:603, расположенного по адресу: Тверская область, муниципальный округ Кимрский, деревня Ваулино, площадью 16 кв. м и перечень ограничений использования земельных участков согласно сведениям о границах охранной зоны газопровода в системе координат (приложение 28 к настоящему приказу).

29. Установить охранную зону газопровода (объекта газораспределительной системы) «Газопровод к жилому дому по адресу: Тверская область, Кимрский м.о., д. Ваулино, д.23» с кадастровым номером 69:14:0196801:606, расположенного по адресу: Тверская область, муниципальный округ Кимрский, деревня Ваулино, площадью 27 кв. м и перечень ограничений использования земельных участков согласно сведениям о границах охранной зоны газопровода в системе координат (приложение 29 к настоящему приказу).

30. Установить охранную зону газопровода (объекта газораспределительной системы) «Газопровод к жилому дому по адресу: Тверская область, Кимрский район, Центральное с/п, д. Каюрово, д. 22» с кадастровым номером 69:14:0192801:409, расположенного по адресу: Тверская область, муниципальный округ Кимрский, деревня Каюрово, площадью 5 кв. м и перечень ограничений использования земельных участков согласно сведениям о границах охранной зоны газопровода в системе координат (приложение 30 к настоящему приказу).

31. Установить охранную зону газопровода (объекта газораспределительной системы) «Газопровод к жилому дому по адресу: Тверская область, Кимрский район, Центральное с/п, д.Каюрово, д. 53» с кадастровым номером 69:14:0000000:718, расположенного по адресу: Тверская область, муниципальный округ Кимрский, деревня Каюрово, площадью 16 кв. м и перечень ограничений использования земельных участков согласно сведениям о границах охранной зоны газопровода в системе координат (приложение 31 к настоящему приказу).

32. Установить охранную зону газопровода (объекта газораспределительной системы) «Газопровод к жилому дому по адресу: Тверская область, Кимрский район, Центральное с/п, д. Михеево, д. 58» с кадастровым номером 69:14:0193201:481, расположенного по адресу: Тверская область, муниципальный округ Кимрский, деревня Михеево, дом 58, площадью 27 кв. м и перечень ограничений использования земельных участков согласно сведениям о границах охранной зоны газопровода в системе координат (приложение 32 к настоящему приказу).

33. Установить охранную зону газопровода (объекта газораспределительной системы) «Газопровод к жилому дому по адресу: Тверская область, Кимрский район, Центральное с/п, д. Ваулино, д. 16» с кадастровым номером 69:14:0196801:589, расположенного по адресу: Тверская область, муниципальный округ Кимрский, деревня Ваулино,

площадью 225 кв. м и перечень ограничений использования земельных участков согласно сведениям о границах охранной зоны газопровода в системе координат (приложение 33 к настоящему приказу).

34. Установить охранную зону газопровода (объекта газораспределительной системы) «Газопровод к жилому дому по адресу: Тверская область, Кимрский район, Центральное с/п, д.Михеево, уч.39» с кадастровым номером 69:14:0193201:477, расположенного по адресу: Тверская область, муниципальный округ Кимрский, деревня Михеево, площадью 15 кв. м и перечень ограничений использования земельных участков согласно сведениям о границах охранной зоны газопровода в системе координат (приложение 34 к настоящему приказу).

35. Установить охранную зону газопровода (объекта газораспределительной системы) «Газопровод к жилому дому по адресу: Тверская область, Кимрский район, Центральное с/п, д. Михеево, КН2799» с кадастровым номером 69:14:0000019:3064, расположенного по адресу: Тверская область, муниципальный округ Кимрский, деревня Михеево, площадью 9 кв. м и перечень ограничений использования земельных участков согласно сведениям о границах охранной зоны газопровода в системе координат (приложение 35 к настоящему приказу).

36. Установить охранную зону газопровода (объекта газораспределительной системы) «Газопровод к жилому дому по адресу: Тверская область, Кимрский район, Центральное с/п, д. Михеево, КН 69:14:0193201:422» с кадастровым номером 69:14:0193201:480, расположенного по адресу: Тверская область, муниципальный округ Кимрский, деревня Михеево, площадью 456 кв. м и перечень ограничений использования земельных участков согласно сведениям о границах охранной зоны газопровода в системе координат (приложение 36 к настоящему приказу).

37. Установить охранную зону газопровода (объекта газораспределительной системы) «Газопровод к жилому дому по адресу: Тверская область, Кимрский м.о., д. Ваулино, д. 177» с кадастровым номером 69:14:0000000:747, расположенного по адресу: Тверская область, муниципальный округ Кимрский, деревня Ваулино, площадью 494 кв. м и перечень ограничений использования земельных участков согласно сведениям о границах охранной зоны газопровода в системе координат (приложение 37 к настоящему приказу).

38. Установить охранную зону газопровода (объекта газораспределительной системы) «Газопровод к жилому дому по адресу: Тверская область, Кимрский м.о., д. Михеево, д. 27» с кадастровым номером 69:14:0193201:487, расположенного по адресу: Тверская область, муниципальный округ Кимрский, деревня Михеево, площадью 44 кв. м и перечень ограничений использования земельных участков согласно сведениям о границах охранной зоны газопровода в системе координат (приложение 38 к настоящему приказу).

39. Установить охранную зону газопровода (объекта газораспределительной системы) «Газопровод к квартире в жилом доме по адресу: 172371, Тверская область, м.о. Ржевский, д Трубино, ул. Октябрьская, д. 77, кв. 2» с кадастровым номером 69:27:0080901:374, расположенного по адресу: Тверская область, муниципальный округ Ржевский, деревня Трубино, улица Октябрьская, площадью 30 кв. м и перечень ограничений использования земельных участков согласно сведениям о границах охранной зоны газопровода в системе координат (приложение 39 к настоящему приказу).

40. Установить охранную зону газопровода (объекта газораспределительной системы) «Газопровод к жилому дому по адресу: 172370, Тверская область, м.о. Ржевский, д Сытьково, д. 9» с кадастровым номером 69:27:0101302:183, расположенного по адресу: Тверская область, муниципальный округ Ржевский, деревня Сытьково, площадью 47 кв. м и перечень ограничений использования земельных участков согласно сведениям о границах охранной зоны газопровода в системе координат (приложение 40 к настоящему приказу).

41. Установить охранную зону газопровода (объекта газораспределительной системы) «Газопровод к жилому дому по адресу: 172356, Тверская область, м.о. Ржевский, п Победа, ул Заречная, д. 17» с кадастровым номером 69:27:0191310:201, расположенного по адресу: Тверская область, м.о. Ржевский, п. Победа, ул. Заречная, площадью 34 кв. м и перечень ограничений использования земельных участков согласно сведениям о границах охранной зоны газопровода в системе координат (приложение 41 к настоящему приказу).

42. Установить охранную зону газопровода (объекта газораспределительной системы) «Газопровод к жилому дому по адресу: 172369, Тверская область, м.о. Ржевский, п Есинка, ул Лесная, д. 2» с кадастровым номером 69:27:0323604:417, расположенного по адресу: Тверская область, муниципальный округ Ржевский, поселок Есинка, улица Лесная, площадью 11 кв. м и перечень ограничений использования земельных участков согласно сведениям о границах охранной зоны газопровода в системе координат (приложение 42 к настоящему приказу).

43. Установить охранную зону газопровода (объекта газораспределительной системы) «Газопровод к жилому дому по адресу: 172370, Тверская область, м.о. Ржевский, д Сытьково, д. 14» с кадастровым номером 69:27:0101301:277, расположенного по адресу: Тверская область, муниципальный округ Ржевский, деревня Сытьково, площадью 56 кв. м и перечень ограничений использования земельных участков согласно сведениям о границах охранной зоны газопровода в системе координат (приложение 43 к настоящему приказу).

44. Установить охранную зону газопровода (объекта газораспределительной системы) «Газопровод к жилому дому по адресу: 172370, Тверская область, м.о. Ржевский, д Сытьково, д.37» с кадастровым номером 69:27:0101301:278, расположенного по адресу: Тверская область,

муниципальный округ Ржевский, деревня Сытьково, площадью 28 кв. м и перечень ограничений использования земельных участков согласно сведениям о границах охранной зоны газопровода в системе координат (приложение 44 к настоящему приказу).

45. Установить охранную зону газопровода (объекта газораспределительной системы) «Газопровод к жилому дому по адресу: Тверская область, м.о. Ржевский, д Чачкино, д. 30» с кадастровым номером 69:27:0330301:252, расположенного по адресу: Тверская область, муниципальный округ Ржевский, деревня Чачкино, площадью 43 кв. м и перечень ограничений использования земельных участков согласно сведениям о границах охранной зоны газопровода в системе координат (приложение 45 к настоящему приказу).

46. Установить охранную зону газопровода (объекта газораспределительной системы) «Газопровод к жилому дому по адресу: 172370, Тверская область, Ржевский район, с/п Итомля, д. Рогово, д.8а (зу 69:27:0111901:18)» с кадастровым номером 69:27:0111901:164, расположенного по адресу: Тверская область, муниципальный район Ржевский, сельское поселение Итомля, деревня Рогово, площадью 1447 кв. м и перечень ограничений использования земельных участков согласно сведениям о границах охранной зоны газопровода в системе координат (приложение 46 к настоящему приказу).

47. Убытки, причиненные в связи с установлением охранных зон, возмещаются собственниками газораспределительной системы – АО «Газпром газораспределение Тверь» в порядке и сроки, установленные статьей 57.1 Земельного кодекса Российской Федерации.

48. Рекомендовать АО «Газпром газораспределение Тверь» произвести постановку земельных участков, входящих в охранные зоны газопроводов, указанных в пунктах 1 – 46 настоящего приказа, на государственный кадастровый учет и обеспечить государственную регистрацию ограничений на срок эксплуатации сооружений.

49. Отделу земельной политики Министерства имущественных и земельных отношений Тверской области (Бакурова Н.Н.) обеспечить внесение сведений о зонах с особыми условиями использования территории, указанных в пунктах 1 – 46 настоящего приказа, в Единый государственный реестр недвижимости.

50. Контроль за исполнением настоящего приказа оставляю за собой.

51. Настоящий приказ вступает в силу со дня его официального опубликования.

**И.о. Министра имущественных и земельных отношений Тверской области** **А.И. Макшанцев**

Министерство имущественных и земельных отношений Тверской области * Российская Федерация *

Приложение 1
к приказу Министерства
имущественных и земельных
отношений Тверской области
от 12.10.2026 № 67-нп

# Сведения о границах охранной зоны газопровода (объекта газораспределительной системы) «Газопровод к жилому дому по адресу: Тверская область, р-н Бологовский, п Выползово, ул Завражнова, д. 6а, к/н 69:04:0131303:7» и перечень ограничений использования земельных участков

| Сведения о границах охранной зоны газопровода | | |
|---|---|---|
| «Газопровод к жилому дому по адресу: Тверская область, р-н Бологовский, п Выползово, ул Завражнова, д. 6а, к/н 69:04:0131303:7» | | |
| I. Описание характеристик охранной зоны | | |
| № п/п | Характеристики | Описание |
| 1 | Наименование, вид, местоположение объекта, в целях защиты которого устанавливается зона с особыми условиями использования территории | Наименование объекта: «Газопровод к жилому дому по адресу: Тверская область, р-н Бологовский, п Выползово, ул Завражнова, д. 6а, к/н 69:04:0131303:7».<br>Протяженность: 9 м.<br>Кадастровый номер: 69:04:0131303:170.<br>Год завершения строительства: 2025.<br>Вид объекта: трубопровод (газопровод).<br>Назначение объекта: 7.7. Сооружения трубопроводного транспорта.<br>Местоположение объекта: Тверская область, муниципальный округ Бологовский, поселок Выползово, улица Завражнова |
| 2 | Площадь зоны +/- величина погрешности определения площади (Р +/- Дельта Р) | 36 кв. м ± 21 кв. м |
| 3 | Перечень ограничений использования земельных участков | В соответствии с пунктом 14 Правил охраны газораспределительных сетей, утвержденных постановлением Правительства Российской Федерации от 20.11.2000 № 878 (далее – Правила), согласно которому на земельные участки, входящие в охранные зоны газораспределительных сетей, в целях предупреждения их повреждения или нарушения условий их нормальной эксплуатации налагаются ограничения (обременения), которыми запрещается лицам, указанным в пункте 2 Правил:<br>1) строить объекты жилищно-гражданского и производственного назначения;<br>2) сносить и реконструировать мосты, коллекторы, автомобильные и железные дороги с расположенными на них газораспределительными сетями без предварительного выноса этих газопроводов по согласованию с эксплуатационными организациями;<br>3) разрушать берегоукрепительные сооружения, водопропускные устройства, земляные и иные сооружения, предохраняющие газораспределительные сети от разрушений;<br>4) перемещать, повреждать, засыпать и уничтожать опознавательные знаки, контрольно-измерительные пункты и другие устройства газораспределительных сетей;<br>5) устраивать свалки и склады, разливать растворы кислот, солей, щелочей и других химически активных веществ; |

| Сведения о границах охранной зоны газопровода | | |
|---|---|---|
| «Газопровод к жилому дому по адресу: Тверская область, р-н Бологовский, п Выползово, ул Завражнова, д. 6а, к/н 69:04:0131303:7» | | |
| | | 6) огораживать и перегораживать охранные зоны, препятствовать доступу персонала эксплуатационных организаций к газораспределительным сетям, проведению обслуживания и устранению повреждений газораспределительных сетей;<br>7) разводить огонь и размещать источники огня;<br>8) рыть погреба, копать и обрабатывать почву сельскохозяйственными и мелиоративными орудиями и механизмами на глубину более 0,3 м;<br>9) открывать калитки и двери газорегуляторных пунктов, станций катодной и дренажной защиты, люки подземных колодцев, включать или отключать электроснабжение средств связи, освещения и систем телемеханики;<br>10) набрасывать, приставлять и привязывать к опорам и надземным газопроводам, ограждениям и зданиям газораспределительных сетей посторонние предметы, лестницы, влезать на них;<br>11) самовольно подключаться к газораспределительным сетям |
| 4 | Сведения о подзонах, их количестве, конкретные ограничения использования земельных участков в границах каждой подзоны из перечня ограничений (в случае если федеральным законом, положением о зоне с особыми условиями использования территории предусмотрено выделение в границах зоны подзон) | В границах зоны с особыми условиями использования территории «охранная зона газопровода» выделение подзон не предусмотрено Правилами |

II. Перечень координат характерных точек границ охранной зоны

1. Система координат: МСК-69, зона 2

2. Перечень координат характерных точек границ охранной зоны газопровода

| Обозначение характерных точек границы | Координаты, м | | Метод определения координат и средняя квадратическая погрешность положения характерной точки, ($M_t$), м | Описание закрепления точки |
|---|---|---|---|---|
| | X | Y | | |
| 1 | 406976.81 | 2144143.96 | Картометрический метод, 1 м | — |
| 2 | 406973.33 | 2144145.92 | Картометрический метод, 1 м | — |
| 3 | 406968.87 | 2144138.00 | Картометрический метод, 1 м | — |
| 4 | 406972.35 | 2144136.04 | Картометрический метод, 1 м | — |
| 1 | 406976.81 | 2144143.96 | Картометрический метод, 1 м | — |

| Сведения о границах охранной зоны газораспределительной сети |
|---|
| «Газопровод к жилому дому по адресу: Тверская область, р-н Бологовский, п Выползово, ул Завражнова, д. 6а, к/н 69:04:0131303:7» |
| III. Графическое описание местоположения границ охранной зоны газопровода |




Используемые условные знаки и обозначения:

- граница ЗОУИТ
- 2 - характерная точка границы ЗОУИТ с номером
- ось газопровода
- часть границы, сведения ЕГРН о которой позволяют однозначно определить ее положение на местности
- :5 - надписи кадастрового номера земельного участка
- граница кадастрового квартала
- 69:04:0131303 - обозначение кадастрового квартала

Приложение 2
к приказу Министерства
имущественных и земельных
отношений Тверской области
от 12.10.2026 № 67-нп

# Сведения о границах охранной зоны газопровода (объекта газораспределительной системы) «Газопровод к жилому дому по адресу: Тверская область, Бологовский район, п. Выползово, ул. Завражнова д.14 к/н 69:04:0131301:481» и перечень ограничений использования земельных участков

| Сведения о границах охранной зоны газопровода | | |
|---|---|---|
| «Газопровод к жилому дому по адресу: Тверская область, Бологовский район, п. Выползово, ул. Завражнова д.14 к/н 69:04:0131301:481» | | |
| I. Описание характеристик охранной зоны | | |
| № п/п | Характеристики | Описание |
| 1 | Наименование, вид, местоположение объекта, в целях защиты которого устанавливается зона с особыми условиями использования территории | Наименование объекта: «Газопровод к жилому дому по адресу: Тверская область, Бологовский район, п. Выползово, ул. Завражнова д.14 к/н 69:04:0131301:481».<br>Протяженность: 5 м.<br>Кадастровый номер: 69:04:0131303:171.<br>Год завершения строительства: 2023.<br>Вид объекта: трубопровод (газопровод).<br>Назначение объекта: 7.7. Сооружения трубопроводного транспорта.<br>Местоположение объекта: Тверская область, м.о. Бологовский, п Выползово, ул Завражнова |
| 2 | Площадь зоны +/- величина погрешности определения площади (Р +/- Дельта Р) | 21 кв. м ± 16 кв. м |
| 3 | Перечень ограничений использования земельных участков | В соответствии с пунктом 14 Правил охраны газораспределительных сетей, утвержденных постановлением Правительства Российской Федерации от 20.11.2000 № 878 (далее – Правила), согласно которому на земельные участки, входящие в охранные зоны газораспределительных сетей, в целях предупреждения их повреждения или нарушения условий их нормальной эксплуатации налагаются ограничения (обременения), которыми запрещается лицам, указанным в пункте 2 Правил:<br>1) строить объекты жилищно-гражданского и производственного назначения;<br>2) сносить и реконструировать мосты, коллекторы, автомобильные и железные дороги с расположенными на них газораспределительными сетями без предварительного выноса этих газопроводов по согласованию с эксплуатационными организациями;<br>3) разрушать берегоукрепительные сооружения, водопропускные устройства, земляные и иные сооружения, предохраняющие газораспределительные сети от разрушений;<br>4) перемещать, повреждать, засыпать и уничтожать опознавательные знаки, контрольно-измерительные пункты и другие устройства газораспределительных сетей;<br>5) устраивать свалки и склады, разливать растворы кислот, солей, щелочей и других химически активных веществ; |

| Сведения о границах охранной зоны газопровода | | |
|---|---|---|
| «Газопровод к жилому дому по адресу: Тверская область, Бологовский район, п. Выползово, ул. Завражнова д.14 к/н 69:04:0131301:481» | | |
| | | 6) огораживать и перегораживать охранные зоны, препятствовать доступу персонала эксплуатационных организаций к газораспределительным сетям, проведению обслуживания и устранению повреждений газораспределительных сетей;<br>7) разводить огонь и размещать источники огня;<br>8) рыть погреба, копать и обрабатывать почву сельскохозяйственными и мелиоративными орудиями и механизмами на глубину более 0,3 м;<br>9) открывать калитки и двери газорегуляторных пунктов, станций катодной и дренажной защиты, люки подземных колодцев, включать или отключать электроснабжение средств связи, освещения и систем телемеханики;<br>10) набрасывать, приставлять и привязывать к опорам и надземным газопроводам, ограждениям и зданиям газораспределительных сетей посторонние предметы, лестницы, влезать на них;<br>11) самовольно подключаться к газораспределительным сетям |
| 4 | Сведения о подзонах, их количестве, конкретные ограничения использования земельных участков в границах каждой подзоны из перечня ограничений (в случае если федеральным законом, положением о зоне с особыми условиями использования территории предусмотрено выделение в границах зоны подзон) | В границах зоны с особыми условиями использования территории «охранная зона газопровода» выделение подзон не предусмотрено Правилами |

II. Перечень координат характерных точек границ охранной зоны

1. Система координат: МСК-69, зона 2

2. Перечень координат характерных точек границ охранной зоны газопровода

| Обозначение характерных точек границы | Координаты, м | | Метод определения координат и средняя квадратическая погрешность положения характерной точки, ($M_t$), м | Описание закрепления точки |
|---|---|---|---|---|
| | X | Y | | |
| 1 | 406846.92 | 2144248.46 | Картометрический метод, 1 м | — |
| 2 | 406844.36 | 2144251.54 | Картометрический метод, 1 м | — |
| 3 | 406840.41 | 2144248.27 | Картометрический метод, 1 м | — |
| 4 | 406842.97 | 2144245.19 | Картометрический метод, 1 м | — |
| 1 | 406846.92 | 2144248.46 | Картометрический метод, 1 м | — |

| Сведения о границах охранной зоны газораспределительной сети |
|---|
| «Газопровод к жилому дому по адресу: Тверская область, Бологовский район, п. Выползово, ул. Завражнова д.14 к/н 69:04:0131301:481» |
| III. Графическое описание местоположения границ охранной зоны газопровода |




Используемые условные знаки и обозначения:

- граница ЗОУИТ
- 2 - характерная точка границы ЗОУИТ с номером
- ось газопровода
- часть границы, сведения ЕГРН о которой позволяют однозначно определить ее положение на местности
- :14 - надписи кадастрового номера земельного участка
- граница кадастрового квартала
- 69:04:0131303 - обозначение кадастрового квартала

Приложение 3
к приказу Министерства
имущественных и земельных
отношений Тверской области
от 12.10.2026 № 67-нп

# Сведения о границах охранной зоны газопровода (объекта газораспределительной системы) «Газопровод к жилому дому по адресу: Тверская область, Бологовский район, п. Выползово, ул. Зенатора д.11 к/н 69:04:0131304:9» и перечень ограничений использования земельных участков

| Сведения о границах охранной зоны газопровода | | |
|---|---|---|
| «Газопровод к жилому дому по адресу: Тверская область, Бологовский район, п. Выползово, ул. Зенатора д.11 к/н 69:04:0131304:9» | | |
| I. Описание характеристик охранной зоны | | |
| № п/п | Характеристики | Описание |
| 1 | Наименование, вид, местоположение объекта, в целях защиты которого устанавливается зона с особыми условиями использования территории | Наименование объекта: «Газопровод к жилому дому по адресу: Тверская область, Бологовский район, п. Выползово, ул. Зенатора д.11 к/н 69:04:0131304:9».<br>Протяженность: 519 м.<br>Кадастровый номер: 69:04:0000000:813.<br>Год завершения строительства: 2024.<br>Вид объекта: трубопровод (газопровод).<br>Назначение объекта: 7.7. Сооружения трубопроводного транспорта.<br>Местоположение объекта: Тверская область, муниципальный округ Бологовский, поселок Выползово, улица Зенатора |
| 2 | Площадь зоны +/- величина погрешности определения площади (Р +/- Дельта Р) | 2064 кв. м ± 159 кв. м |
| 3 | Перечень ограничений использования земельных участков | В соответствии с пунктом 14 Правил охраны газораспределительных сетей, утвержденных постановлением Правительства Российской Федерации от 20.11.2000 № 878 (далее – Правила), согласно которому на земельные участки, входящие в охранные зоны газораспределительных сетей, в целях предупреждения их повреждения или нарушения условий их нормальной эксплуатации налагаются ограничения (обременения), которыми запрещается лицам, указанным в пункте 2 Правил:<br>1) строить объекты жилищно-гражданского и производственного назначения;<br>2) сносить и реконструировать мосты, коллекторы, автомобильные и железные дороги с расположенными на них газораспределительными сетями без предварительного выноса этих газопроводов по согласованию с эксплуатационными организациями;<br>3) разрушать берегоукрепительные сооружения, водопропускные устройства, земляные и иные сооружения, предохраняющие газораспределительные сети от разрушений;<br>4) перемещать, повреждать, засыпать и уничтожать опознавательные знаки, контрольно-измерительные пункты и другие устройства газораспределительных сетей;<br>5) устраивать свалки и склады, разливать растворы кислот, солей, щелочей и других химически активных веществ; |

| Сведения о границах охранной зоны газопровода | | |
|---|---|---|
| «Газопровод к жилому дому по адресу: Тверская область, Бологовский район, п. Выползово, ул. Зенатора д.11 к/н 69:04:0131304:9» | | |
| | | 6) огораживать и перегораживать охранные зоны, препятствовать доступу персонала эксплуатационных организаций к газораспределительным сетям, проведению обслуживания и устранению повреждений газораспределительных сетей;<br>7) разводить огонь и размещать источники огня;<br>8) рыть погреба, копать и обрабатывать почву сельскохозяйственными и мелиоративными орудиями и механизмами на глубину более 0,3 м;<br>9) открывать калитки и двери газорегуляторных пунктов, станций катодной и дренажной защиты, люки подземных колодцев, включать или отключать электроснабжение средств связи, освещения и систем телемеханики;<br>10) набрасывать, приставлять и привязывать к опорам и надземным газопроводам, ограждениям и зданиям газораспределительных сетей посторонние предметы, лестницы, влезать на них;<br>11) самовольно подключаться к газораспределительным сетям |
| 4 | Сведения о подзонах, их количестве, конкретные ограничения использования земельных участков в границах каждой подзоны из перечня ограничений (в случае если федеральным законом, положением о зоне с особыми условиями использования территории предусмотрено выделение в границах зоны подзон) | В границах зоны с особыми условиями использования территории «охранная зона газопровода» выделение подзон не предусмотрено Правилами |

II. Перечень координат характерных точек границ охранной зоны

1. Система координат: МСК-69, зона 2

2. Перечень координат характерных точек границ охранной зоны газопровода

| Обозначение характерных точек границы | Координаты, м | | Метод определения координат и средняя квадратическая погрешность положения характерной точки, ($M_t$), м | Описание закрепления точки |
|---|---|---|---|---|
| | X | Y | | |
| 1 | 406789.79 | 2144177.17 | Картометрический метод, 1 м | — |
| 2 | 406791.41 | 2144178.31 | Картометрический метод, 1 м | — |
| 3 | 406791.57 | 2144178.08 | Картометрический метод, 1 м | — |
| 4 | 406798.82 | 2144183.04 | Картометрический метод, 1 м | — |
| 5 | 406796.56 | 2144186.34 | Картометрический метод, 1 м | — |
| 6 | 406790.95 | 2144182.50 | Картометрический метод, 1 м | — |
| 7 | 406772.05 | 2144209.44 | Картометрический метод, 1 м | — |
| 8 | 406752.57 | 2144237.62 | Картометрический метод, 1 м | — |
| 9 | 406734.64 | 2144265.15 | Картометрический метод, 1 м | — |
| 10 | 406720.08 | 2144290.49 | Картометрический метод, 1 м | — |
| 11 | 406714.07 | 2144301.38 | Картометрический метод, 1 м | — |
| 12 | 406707.74 | 2144312.08 | Картометрический метод, 1 м | — |
| 13 | 406707.47 | 2144312.50 | Картометрический метод, 1 м | — |
| 14 | 406707.11 | 2144312.85 | Картометрический метод, 1 м | — |
| 15 | 406706.67 | 2144313.09 | Картометрический метод, 1 м | — |
| 16 | 406691.49 | 2144317.69 | Картометрический метод, 1 м | — |

| Сведения о границах охранной зоны газопровода | | | | |
|---|---|---|---|---|
| «Газопровод к жилому дому по адресу: Тверская область, Бологовский район, п. Выползово, ул. Зенатора д.11 к/н 69:04:0131304:9» | | | | |
| 17 | 406691.00 | 2144317.81 | Картометрический метод, 1 м | — |
| 18 | 406690.50 | 2144317.81 | Картометрический метод, 1 м | — |
| 19 | 406690.01 | 2144317.69 | Картометрический метод, 1 м | — |
| 20 | 406682.36 | 2144315.11 | Картометрический метод, 1 м | — |
| 21 | 406668.42 | 2144309.72 | Картометрический метод, 1 м | — |
| 22 | 406640.55 | 2144297.36 | Картометрический метод, 1 м | — |
| 23 | 406640.11 | 2144297.12 | Картометрический метод, 1 м | — |
| 24 | 406620.02 | 2144286.02 | Картометрический метод, 1 м | — |
| 25 | 406603.89 | 2144275.27 | Картометрический метод, 1 м | — |
| 26 | 406584.13 | 2144260.52 | Картометрический метод, 1 м | — |
| 27 | 406583.77 | 2144260.17 | Картометрический метод, 1 м | — |
| 28 | 406560.36 | 2144236.85 | Картометрический метод, 1 м | — |
| 29 | 406560.09 | 2144236.43 | Картометрический метод, 1 м | — |
| 30 | 406559.94 | 2144235.95 | Картометрический метод, 1 м | — |
| 31 | 406559.40 | 2144229.99 | Картометрический метод, 1 м | — |
| 32 | 406554.87 | 2144225.91 | Картометрический метод, 1 м | — |
| 33 | 406546.20 | 2144225.90 | Картометрический метод, 1 м | — |
| 34 | 406545.71 | 2144225.78 | Картометрический метод, 1 м | — |
| 35 | 406545.27 | 2144225.54 | Картометрический метод, 1 м | — |
| 36 | 406523.71 | 2144207.49 | Картометрический метод, 1 м | — |
| 37 | 406502.92 | 2144189.97 | Картометрический метод, 1 м | — |
| 38 | 406479.94 | 2144169.27 | Картометрический метод, 1 м | — |
| 39 | 406456.98 | 2144148.10 | Картометрический метод, 1 м | — |
| 40 | 406436.82 | 2144129.42 | Картометрический метод, 1 м | — |
| 41 | 406425.77 | 2144120.40 | Картометрический метод, 1 м | — |
| 42 | 406428.31 | 2144117.30 | Картометрический метод, 1 м | — |
| 43 | 406439.37 | 2144126.34 | Картометрический метод, 1 м | — |
| 44 | 406459.53 | 2144145.02 | Картометрический метод, 1 м | — |
| 45 | 406482.49 | 2144166.19 | Картометрический метод, 1 м | — |
| 46 | 406505.47 | 2144186.89 | Картометрический метод, 1 м | — |
| 47 | 406526.26 | 2144204.41 | Картометрический метод, 1 м | — |
| 48 | 406547.17 | 2144221.92 | Картометрический метод, 1 м | — |
| 49 | 406555.64 | 2144221.93 | Картометрический метод, 1 м | — |
| 50 | 406556.14 | 2144221.99 | Картометрический метод, 1 м | — |
| 51 | 406556.60 | 2144222.18 | Картометрический метод, 1 м | — |
| 52 | 406557.01 | 2144222.47 | Картометрический метод, 1 м | — |
| 53 | 406562.68 | 2144227.57 | Картометрический метод, 1 м | — |
| 54 | 406563.00 | 2144227.96 | Картометрический метод, 1 м | — |
| 55 | 406563.21 | 2144228.41 | Картометрический метод, 1 м | — |
| 56 | 406563.31 | 2144228.90 | Картометрический метод, 1 м | — |
| 57 | 406563.83 | 2144234.68 | Картометрический метод, 1 м | — |
| 58 | 406586.68 | 2144257.44 | Картометрический метод, 1 м | — |
| 59 | 406606.13 | 2144271.96 | Картометрический метод, 1 м | — |
| 60 | 406622.16 | 2144282.65 | Картометрический метод, 1 м | — |
| 61 | 406642.25 | 2144293.75 | Картометрический метод, 1 м | — |
| 62 | 406670.05 | 2144306.07 | Картометрический метод, 1 м | — |

| Сведения о границах охранной зоны газопровода | | | | |
|---|---|---|---|---|
| «Газопровод к жилому дому по адресу: Тверская область, Бологовский район, п. Выползово, ул. Зенатора д.11 к/н 69:04:0131304:9» | | | | |
| 63 | 406683.60 | 2144311.31 | Картометрический метод, 1 м | — |
| 64 | 406690.78 | 2144313.73 | Картометрический метод, 1 м | — |
| 65 | 406704.61 | 2144309.54 | Картометрический метод, 1 м | — |
| 66 | 406710.57 | 2144299.46 | Картометрический метод, 1 м | — |
| 67 | 406716.58 | 2144288.57 | Картометрический метод, 1 м | — |
| 68 | 406731.19 | 2144263.14 | Картометрический метод, 1 м | — |
| 69 | 406749.34 | 2144235.28 | Картометрический метод, 1 м | — |
| 70 | 406768.82 | 2144207.10 | Картометрический метод, 1 м | — |
| 71 | 406788.80 | 2144178.58 | Картометрический метод, 1 м | — |
| 1 | 406789.79 | 2144177.17 | Картометрический метод, 1 м | — |

Сведения о границах охранной зоны газораспределительной сети

«Газопровод к жилому дому по адресу: Тверская область, Бологовский район, п. Выползово, ул. Зенатора д.11 к/н 69:04:0131304:9»

III. Графическое описание местоположения границ охранной зоны газопровода

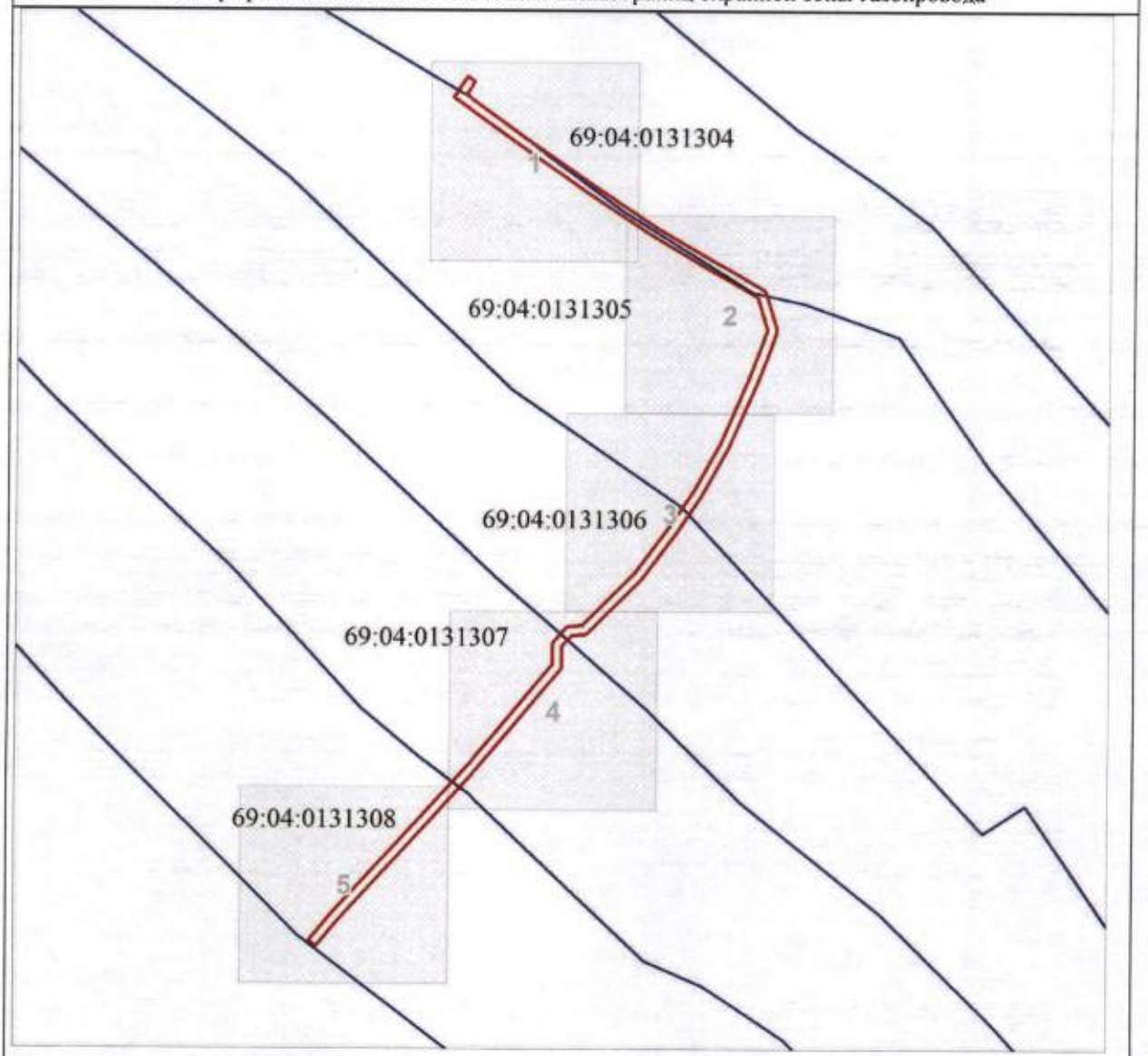


Используемые условные знаки и обозначения:

- граница ЗОУИТ
- 2 - характерная точка границы ЗОУИТ с номером
- ось газопровода
- часть границы, сведения ЕГРН о которой позволяют однозначно определить ее положение на местности
- :17 - надписи кадастрового номера земельного участка
- граница кадастрового квартала
- 69:04:0131306 - обозначение кадастрового квартала

| Сведения о границах охранной зоны газораспределительной сети |
|---|
| «Газопровод к жилому дому по адресу: Тверская область, Бологовский район, п. Выползово, ул. Зенатора д.11 к/н 69:04:0131304:9» |
| III. Графическое описание местоположения границ охранной зоны газопровода |




Используемые условные знаки и обозначения:

- граница ЗОУИТ
- 2 - характерная точка границы ЗОУИТ с номером
- ось газопровода
- часть границы, сведения ЕГРН о которой позволяют однозначно определить ее положение на местности
- :17 - надписи кадастрового номера земельного участка
- граница кадастрового квартала
- 69:04:0131306 - обозначение кадастрового квартала

| Сведения о границах охранной зоны газораспределительной сети |
|---|
| «Газопровод к жилому дому по адресу: Тверская область, Бологовский район, п. Выползово, ул. Зенатора д.11 к/н 69:04:0131304:9» |
| III. Графическое описание местоположения границ охранной зоны газопровода |




Используемые условные знаки и обозначения:

- граница ЗОУИТ
- 2 - характерная точка границы ЗОУИТ с номером
- ось газопровода
- часть границы, сведения ЕГРН о которой позволяют однозначно определить ее положение на местности
- :17 - надписи кадастрового номера земельного участка
- граница кадастрового квартала
- 69:04:0131306 - обозначение кадастрового квартала

| Сведения о границах охранной зоны газораспределительной сети |
|---|
| «Газопровод к жилому дому по адресу: Тверская область, Бологовский район, п. Выползово, ул. Зенатора д.11 к/н 69:04:0131304:9» |
| III. Графическое описание местоположения границ охранной зоны газопровода |




Используемые условные знаки и обозначения:

- граница ЗОУИТ
- 2 - характерная точка границы ЗОУИТ с номером
- ось газопровода
- часть границы, сведения ЕГРН о которой позволяют однозначно определить ее положение на местности
- :17 - надписи кадастрового номера земельного участка
- граница кадастрового квартала
- 69:04:0131306 - обозначение кадастрового квартала

| Сведения о границах охранной зоны газораспределительной сети |
|---|
| «Газопровод к жилому дому по адресу: Тверская область, Бологовский район, п. Выползово, ул. Зенатора д.11 к/н 69:04:0131304:9» |
| III. Графическое описание местоположения границ охранной зоны газопровода |




Используемые условные знаки и обозначения:

- граница ЗОУИТ
- 2 - характерная точка границы ЗОУИТ с номером
- ось газопровода
- часть границы, сведения ЕГРН о которой позволяют однозначно определить ее положение на местности
- :17 - надписи кадастрового номера земельного участка
- граница кадастрового квартала
- 69:04:0131306 - обозначение кадастрового квартала

| Сведения о границах охранной зоны газораспределительной сети |
|---|
| «Газопровод к жилому дому по адресу: Тверская область, Бологовский район, п. Выползово, ул. Зенатора д.11 к/н 69:04:0131304:9» |
| III. Графическое описание местоположения границ охранной зоны газопровода |




Используемые условные знаки и обозначения:

- граница ЗОУИТ
- 2 - характерная точка границы ЗОУИТ с номером
- ось газопровода
- часть границы, сведения ЕГРН о которой позволяют однозначно определить ее положение на местности
- :17 - надписи кадастрового номера земельного участка
- граница кадастрового квартала
- 69:04:0131306 - обозначение кадастрового квартала

Приложение 4
к приказу Министерства
имущественных и земельных
отношений Тверской области
от 12.10.2026 № 67-нп

# Сведения о границах охранной зоны газопровода (объекта газораспределительной системы) «Газопровод к жилому дому по адресу: Тверская область, Бологовский район, п. Выползово, ул. Зенатора д.13 к/н 69:04:0131304:10» и перечень ограничений использования земельных участков

| Сведения о границах охранной зоны газопровода | | |
|---|---|---|
| «Газопровод к жилому дому по адресу: Тверская область, Бологовский район, п. Выползово, ул. Зенатора д.13 к/н 69:04:0131304:10» | | |
| I. Описание характеристик охранной зоны | | |
| № п/п | Характеристики | Описание |
| 1 | Наименование, вид, местоположение объекта, в целях защиты которого устанавливается зона с особыми условиями использования территории | Наименование объекта: «Газопровод к жилому дому по адресу: Тверская область, Бологовский район, п. Выползово, ул. Зенатора д.13 к/н 69:04:0131304:10».<br>Протяженность: 8 м.<br>Кадастровый номер: 69:04:0000000:827.<br>Год завершения строительства: 2023.<br>Вид объекта: трубопровод (газопровод).<br>Назначение объекта: 7.7. Сооружения трубопроводного транспорта.<br>Местоположение объекта: Тверская область, м.о. Бологовский, п Выползово, ул Зенатора |
| 2 | Площадь зоны +/- величина погрешности определения площади (Р +/- Дельта Р) | 33 кв. м ± 20 кв. м |
| 3 | Перечень ограничений использования земельных участков | В соответствии с пунктом 14 Правил охраны газораспределительных сетей, утвержденных постановлением Правительства Российской Федерации от 20.11.2000 № 878 (далее – Правила), согласно которому на земельные участки, входящие в охранные зоны газораспределительных сетей, в целях предупреждения их повреждения или нарушения условий их нормальной эксплуатации налагаются ограничения (обременения), которыми запрещается лицам, указанным в пункте 2 Правил:<br>1) строить объекты жилищно-гражданского и производственного назначения;<br>2) сносить и реконструировать мосты, коллекторы, автомобильные и железные дороги с расположенными на них газораспределительными сетями без предварительного выноса этих газопроводов по согласованию с эксплуатационными организациями;<br>3) разрушать берегоукрепительные сооружения, водопропускные устройства, земляные и иные сооружения, предохраняющие газораспределительные сети от разрушений;<br>4) перемещать, повреждать, засыпать и уничтожать опознавательные знаки, контрольно-измерительные пункты и другие устройства газораспределительных сетей;<br>5) устраивать свалки и склады, разливать растворы кислот, солей, щелочей и других химически активных веществ; |

| Сведения о границах охранной зоны газопровода | | |
|---|---|---|
| «Газопровод к жилому дому по адресу: Тверская область, Бологовский район, п. Выползово, ул. Зенатора д.13 к/н 69:04:0131304:10» | | |
| | | 6) огораживать и перегораживать охранные зоны, препятствовать доступу персонала эксплуатационных организаций к газораспределительным сетям, проведению обслуживания и устранению повреждений газораспределительных сетей;<br>7) разводить огонь и размещать источники огня;<br>8) рыть погреба, копать и обрабатывать почву сельскохозяйственными и мелиоративными орудиями и механизмами на глубину более 0,3 м;<br>9) открывать калитки и двери газорегуляторных пунктов, станций катодной и дренажной защиты, люки подземных колодцев, включать или отключать электроснабжение средств связи, освещения и систем телемеханики;<br>10) набрасывать, приставлять и привязывать к опорам и надземным газопроводам, ограждениям и зданиям газораспределительных сетей посторонние предметы, лестницы, влезать на них;<br>11) самовольно подключаться к газораспределительным сетям |
| 4 | Сведения о подзонах, их количестве, конкретные ограничения использования земельных участков в границах каждой подзоны из перечня ограничений (в случае если федеральным законом, положением о зоне с особыми условиями использования территории предусмотрено выделение в границах зоны подзон) | В границах зоны с особыми условиями использования территории «охранная зона газопровода» выделение подзон не предусмотрено Правилами |

II. Перечень координат характерных точек границ охранной зоны

1. Система координат: МСК-69, зона 2

2. Перечень координат характерных точек границ охранной зоны газопровода

| Обозначение характерных точек границы | Координаты, м | | Метод определения координат и средняя квадратическая погрешность положения характерной точки, ($M_t$), м | Описание закрепления точки |
|---|---|---|---|---|
| | X | Y | | |
| 1 | 406781.86 | 2144206.42 | Картометрический метод, 1 м | — |
| 2 | 406779.50 | 2144209.66 | Картометрический метод, 1 м | — |
| 3 | 406772.82 | 2144204.79 | Картометрический метод, 1 м | — |
| 4 | 406775.18 | 2144201.55 | Картометрический метод, 1 м | — |
| 1 | 406781.86 | 2144206.42 | Картометрический метод, 1 м | — |

| Сведения о границах охранной зоны газораспределительной сети |
|---|
| «Газопровод к жилому дому по адресу: Тверская область, Бологовский район, п. Выползово, ул. Зенатора д.13 к/н 69:04:0131304:10» |
| III. Графическое описание местоположения границ охранной зоны газопровода |




Используемые условные знаки и обозначения:

| | |
|---|---|
| ——— | - граница ЗОУИТ |
| • 2 | - характерная точка границы ЗОУИТ с номером |
| — — — | - ось газопровода |
| ——— | - часть границы, сведения ЕГРН о которой позволяют однозначно определить ее положение на местности |
| :16 | - надписи кадастрового номера земельного участка |
| ——— | - граница кадастрового квартала |
| 69:04:0131305 | - обозначение кадастрового квартала |

Приложение 5
к приказу Министерства
имущественных и земельных
отношений Тверской области
от 12.10.2026 № 67-нп

# Сведения о границах охранной зоны газопровода (объекта газораспределительной системы) «Газопровод к жилому дому по адресу: Тверская область, Бологовский район, п. Выползово, ул. Ленинградская д.7 к/н 69:04:0131309:10» и перечень ограничений использования земельных участков

| Сведения о границах охранной зоны газопровода | | |
|---|---|---|
| «Газопровод к жилому дому по адресу: Тверская область, Бологовский район, п. Выползово, ул. Ленинградская д.7 к/н 69:04:0131309:10» | | |
| I. Описание характеристик охранной зоны | | |
| № п/п | Характеристики | Описание |
| 1 | Наименование, вид, местоположение объекта, в целях защиты которого устанавливается зона с особыми условиями использования территории | Наименование объекта: «Газопровод к жилому дому по адресу: Тверская область, Бологовский район, п. Выползово, ул. Ленинградская д.7 к/н 69:04:0131309:10».<br>Протяженность: 5 м.<br>Кадастровый номер: 69:04:0131308:208.<br>Год завершения строительства: 2023.<br>Вид объекта: трубопровод (газопровод).<br>Назначение объекта: 7.7. Сооружения трубопроводного транспорта.<br>Местоположение объекта: Тверская область, м.о. Бологовский, п Выползово, ул Ленинградская |
| 2 | Площадь зоны +/- величина погрешности определения площади (Р +/- Дельта Р) | 20 кв. м ± 16 кв. м |
| 3 | Перечень ограничений использования земельных участков | В соответствии с пунктом 14 Правил охраны газораспределительных сетей, утвержденных постановлением Правительства Российской Федерации от 20.11.2000 № 878 (далее – Правила), согласно которому на земельные участки, входящие в охранные зоны газораспределительных сетей, в целях предупреждения их повреждения или нарушения условий их нормальной эксплуатации налагаются ограничения (обременения), которыми запрещается лицам, указанным в пункте 2 Правил:<br>1) строить объекты жилищно-гражданского и производственного назначения;<br>2) сносить и реконструировать мосты, коллекторы, автомобильные и железные дороги с расположенными на них газораспределительными сетями без предварительного выноса этих газопроводов по согласованию с эксплуатационными организациями;<br>3) разрушать берегоукрепительные сооружения, водопропускные устройства, земляные и иные сооружения, предохраняющие газораспределительные сети от разрушений;<br>4) перемещать, повреждать, засыпать и уничтожать опознавательные знаки, контрольно-измерительные пункты и другие устройства газораспределительных сетей;<br>5) устраивать свалки и склады, разливать растворы кислот, солей, щелочей и других химически активных веществ; |

| Сведения о границах охранной зоны газопровода | | |
|---|---|---|
| «Газопровод к жилому дому по адресу: Тверская область, Бологовский район, п. Выползово, ул. Ленинградская д.7 к/н 69:04:0131309:10» | | |
| | | 6) огораживать и перегораживать охранные зоны, препятствовать доступу персонала эксплуатационных организаций к газораспределительным сетям, проведению обслуживания и устранению повреждений газораспределительных сетей;<br>7) разводить огонь и размещать источники огня;<br>8) рыть погреба, копать и обрабатывать почву сельскохозяйственными и мелиоративными орудиями и механизмами на глубину более 0,3 м;<br>9) открывать калитки и двери газорегуляторных пунктов, станций катодной и дренажной защиты, люки подземных колодцев, включать или отключать электроснабжение средств связи, освещения и систем телемеханики;<br>10) набрасывать, приставлять и привязывать к опорам и надземным газопроводам, ограждениям и зданиям газораспределительных сетей посторонние предметы, лестницы, влезать на них;<br>11) самовольно подключаться к газораспределительным сетям |
| 4 | Сведения о подзонах, их количестве, конкретные ограничения использования земельных участков в границах каждой подзоны из перечня ограничений (в случае если федеральным законом, положением о зоне с особыми условиями использования территории предусмотрено выделение в границах зоны подзон) | В границах зоны с особыми условиями использования территории «охранная зона газопровода» выделение подзон не предусмотрено Правилами |

II. Перечень координат характерных точек границ охранной зоны

1. Система координат: МСК-69, зона 2

2. Перечень координат характерных точек границ охранной зоны газопровода

| Обозначение характерных точек границы | Координаты, м | | Метод определения координат и средняя квадратическая погрешность положения характерной точки, ($M_t$), м | Описание закрепления точки |
|---|---|---|---|---|
| | X | Y | | |
| 1 | 406715.65 | 2143771.31 | Картометрический метод, 1 м | — |
| 2 | 406713.11 | 2143774.41 | Картометрический метод, 1 м | — |
| 3 | 406709.18 | 2143771.18 | Картометрический метод, 1 м | — |
| 4 | 406711.72 | 2143768.08 | Картометрический метод, 1 м | — |
| 1 | 406715.65 | 2143771.31 | Картометрический метод, 1 м | — |

| Сведения о границах охранной зоны газораспределительной сети |
|---|
| «Газопровод к жилому дому по адресу: Тверская область, Бологовский район, п. Выползово, ул. Ленинградская д.7 к/н 69:04:0131309:10» |
| III. Графическое описание местоположения границ охранной зоны газопровода |




Используемые условные знаки и обозначения:

| | |
|---|---|
| ——— | - граница ЗОУИТ |
| • 2 | - характерная точка границы ЗОУИТ с номером |
| — — — | - ось газопровода |
| ——— | - часть границы, сведения ЕГРН о которой позволяют однозначно определить ее положение на местности |
| :16 | - надписи кадастрового номера земельного участка |
| ——— | - граница кадастрового квартала |
| 69:04:0131308 | - обозначение кадастрового квартала |

Приложение 6
к приказу Министерства
имущественных и земельных
отношений Тверской области
от 12.10.2026 № 67-нп

# Сведения о границах охранной зоны газопровода (объекта газораспределительной системы) «Газопровод к жилому дому по адресу: Тверская область, Бологовский район, п. Выползово, ул. Ленинградская, д.54» и перечень ограничений использования земельных участков

| Сведения о границах охранной зоны газопровода | | |
|---|---|---|
| «Газопровод к жилому дому по адресу: Тверская область, Бологовский район, п. Выползово, ул. Ленинградская, д.54» | | |
| I. Описание характеристик охранной зоны | | |
| № п/п | Характеристики | Описание |
| 1 | Наименование, вид, местоположение объекта, в целях защиты которого устанавливается зона с особыми условиями использования территории | Наименование объекта: «Газопровод к жилому дому по адресу: Тверская область, Бологовский район, п. Выползово, ул. Ленинградская, д.54».<br>Протяженность: 7 м.<br>Кадастровый номер: 69:04:0000000:713.<br>Год завершения строительства: 2023.<br>Вид объекта: трубопровод (газопровод).<br>Назначение объекта: Газораспределительная сеть (19.7.3.1).<br>Местоположение объекта: Тверская область, муниципальный округ Бологовский, поселок Выползово |
| 2 | Площадь зоны +/- величина погрешности определения площади (Р +/- Дельта Р) | 28 кв. м ± 19 кв. м |
| 3 | Перечень ограничений использования земельных участков | В соответствии с пунктом 14 Правил охраны газораспределительных сетей, утвержденных постановлением Правительства Российской Федерации от 20.11.2000 № 878 (далее – Правила), согласно которому на земельные участки, входящие в охранные зоны газораспределительных сетей, в целях предупреждения их повреждения или нарушения условий их нормальной эксплуатации налагаются ограничения (обременения), которыми запрещается лицам, указанным в пункте 2 Правил:<br>1) строить объекты жилищно-гражданского и производственного назначения;<br>2) сносить и реконструировать мосты, коллекторы, автомобильные и железные дороги с расположенными на них газораспределительными сетями без предварительного выноса этих газопроводов по согласованию с эксплуатационными организациями;<br>3) разрушать берегоукрепительные сооружения, водопропускные устройства, земляные и иные сооружения, предохраняющие газораспределительные сети от разрушений;<br>4) перемещать, повреждать, засыпать и уничтожать опознавательные знаки, контрольно-измерительные пункты и другие устройства газораспределительных сетей;<br>5) устраивать свалки и склады, разливать растворы кислот, солей, щелочей и других химически активных веществ; |

| Сведения о границах охранной зоны газопровода | | |
|---|---|---|
| «Газопровод к жилому дому по адресу: Тверская область, Бологовский район, п. Выползово, ул. Ленинградская, д.54» | | |
| | | 6) огораживать и перегораживать охранные зоны, препятствовать доступу персонала эксплуатационных организаций к газораспределительным сетям, проведению обслуживания и устранению повреждений газораспределительных сетей;<br>7) разводить огонь и размещать источники огня;<br>8) рыть погреба, копать и обрабатывать почву сельскохозяйственными и мелиоративными орудиями и механизмами на глубину более 0,3 м;<br>9) открывать калитки и двери газорегуляторных пунктов, станций катодной и дренажной защиты, люки подземных колодцев, включать или отключать электроснабжение средств связи, освещения и систем телемеханики;<br>10) набрасывать, приставлять и привязывать к опорам и надземным газопроводам, ограждениям и зданиям газораспределительных сетей посторонние предметы, лестницы, влезать на них;<br>11) самовольно подключаться к газораспределительным сетям |
| 4 | Сведения о подзонах, их количестве, конкретные ограничения использования земельных участков в границах каждой подзоны из перечня ограничений (в случае если федеральным законом, положением о зоне с особыми условиями использования территории предусмотрено выделение в границах зоны подзон) | В границах зоны с особыми условиями использования территории «охранная зона газопровода» выделение подзон не предусмотрено Правилами |

II. Перечень координат характерных точек границ охранной зоны

1. Система координат: МСК-69, зона 2

2. Перечень координат характерных точек границ охранной зоны газопровода

| Обозначение характерных точек границы | Координаты, м | | Метод определения координат и средняя квадратическая погрешность положения характерной точки, ($M_t$), м | Описание закрепления точки |
|---|---|---|---|---|
| | X | Y | | |
| 1 | 406311.23 | 2144257.18 | Картометрический метод, 1 м | — |
| 2 | 406308.17 | 2144259.76 | Картометрический метод, 1 м | — |
| 3 | 406303.67 | 2144254.40 | Картометрический метод, 1 м | — |
| 4 | 406306.73 | 2144251.82 | Картометрический метод, 1 м | — |
| 1 | 406311.23 | 2144257.18 | Картометрический метод, 1 м | — |

| Сведения о границах охранной зоны газораспределительной сети |
|---|
| «Газопровод к жилому дому по адресу: Тверская область, Бологовский район, п. Выползово, ул. Ленинградская, д.54» |
| III. Графическое описание местоположения границ охранной зоны газопровода |




Используемые условные знаки и обозначения:

- граница ЗОУИТ
- 2 - характерная точка границы ЗОУИТ с номером
- ось газопровода
- часть границы, сведения ЕГРН о которой позволяют однозначно определить ее положение на местности
- :50 - надписи кадастрового номера земельного участка
- граница кадастрового квартала
- 69:04:0131308 - обозначение кадастрового квартала

Приложение 7
к приказу Министерства
имущественных и земельных
отношений Тверской области
от 12.10.2026 № 67-нп

# Сведения о границах охранной зоны газопровода (объекта газораспределительной системы) «Газопровод к жилому дому по адресу: Тверская область, Бологовский район, п. Выползово, ул. Ленинградская, д.69» и перечень ограничений использования земельных участков

| Сведения о границах охранной зоны газопровода | | |
|---|---|---|
| «Газопровод к жилому дому по адресу: Тверская область, Бологовский район, п. Выползово, ул. Ленинградская, д.69» | | |
| I. Описание характеристик охранной зоны | | |
| № п/п | Характеристики | Описание |
| 1 | Наименование, вид, местоположение объекта, в целях защиты которого устанавливается зона с особыми условиями использования территории | Наименование объекта: «Газопровод к жилому дому по адресу: Тверская область, Бологовский район, п. Выползово, ул. Ленинградская, д.69».<br>Протяженность: 9 м.<br>Кадастровый номер: 69:04:0000000:711.<br>Год завершения строительства: 2023.<br>Вид объекта: трубопровод (газопровод).<br>Назначение объекта: Газораспределительная сеть (19.7.3.1).<br>Местоположение объекта: Тверская область, муниципальный округ Бологовский, поселок Выползово |
| 2 | Площадь зоны +/- величина погрешности определения площади (Р +/- Дельта Р) | 30 кв. м ± 19 кв. м |
| 3 | Перечень ограничений использования земельных участков | В соответствии с пунктом 14 Правил охраны газораспределительных сетей, утвержденных постановлением Правительства Российской Федерации от 20.11.2000 № 878 (далее – Правила), согласно которому на земельные участки, входящие в охранные зоны газораспределительных сетей, в целях предупреждения их повреждения или нарушения условий их нормальной эксплуатации налагаются ограничения (обременения), которыми запрещается лицам, указанным в пункте 2 Правил:<br>1) строить объекты жилищно-гражданского и производственного назначения;<br>2) сносить и реконструировать мосты, коллекторы, автомобильные и железные дороги с расположенными на них газораспределительными сетями без предварительного выноса этих газопроводов по согласованию с эксплуатационными организациями;<br>3) разрушать берегоукрепительные сооружения, водопропускные устройства, земляные и иные сооружения, предохраняющие газораспределительные сети от разрушений;<br>4) перемещать, повреждать, засыпать и уничтожать опознавательные знаки, контрольно-измерительные пункты и другие устройства газораспределительных сетей;<br>5) устраивать свалки и склады, разливать растворы кислот, солей, щелочей и других химически активных веществ; |

| Сведения о границах охранной зоны газопровода | | |
|---|---|---|
| «Газопровод к жилому дому по адресу: Тверская область, Бологовский район, п. Выползово, ул. Ленинградская, д.69» | | |
| | | 6) огораживать и перегораживать охранные зоны, препятствовать доступу персонала эксплуатационных организаций к газораспределительным сетям, проведению обслуживания и устранению повреждений газораспределительных сетей;<br>7) разводить огонь и размещать источники огня;<br>8) рыть погреба, копать и обрабатывать почву сельскохозяйственными и мелиоративными орудиями и механизмами на глубину более 0,3 м;<br>9) открывать калитки и двери газорегуляторных пунктов, станций катодной и дренажной защиты, люки подземных колодцев, включать или отключать электроснабжение средств связи, освещения и систем телемеханики;<br>10) набрасывать, приставлять и привязывать к опорам и надземным газопроводам, ограждениям и зданиям газораспределительных сетей посторонние предметы, лестницы, влезать на них;<br>11) самовольно подключаться к газораспределительным сетям |
| 4 | Сведения о подзонах, их количестве, конкретные ограничения использования земельных участков в границах каждой подзоны из перечня ограничений (в случае если федеральным законом, положением о зоне с особыми условиями использования территории предусмотрено выделение в границах зоны подзон) | В границах зоны с особыми условиями использования территории «охранная зона газопровода» выделение подзон не предусмотрено Правилами |

II. Перечень координат характерных точек границ охранной зоны

1. Система координат: МСК-69, зона 2

2. Перечень координат характерных точек границ охранной зоны газопровода

| Обозначение характерных точек границы | Координаты, м | | Метод определения координат и средняя квадратическая погрешность положения характерной точки, ($M_t$), м | Описание закрепления точки |
|---|---|---|---|---|
| | X | Y | | |
| 1 | 405988.86 | 2144581.49 | Картометрический метод, 1 м | — |
| 2 | 405986.30 | 2144584.55 | Картометрический метод, 1 м | — |
| 3 | 405980.47 | 2144579.68 | Картометрический метод, 1 м | — |
| 4 | 405983.03 | 2144576.62 | Картометрический метод, 1 м | — |
| 1 | 405988.86 | 2144581.49 | Картометрический метод, 1 м | — |

| Сведения о границах охранной зоны газораспределительной сети |
|---|
| «Газопровод к жилому дому по адресу: Тверская область, Бологовский район, п. Выползово, ул. Ленинградская, д.69» |
| III. Графическое описание местоположения границ охранной зоны газопровода |




Используемые условные знаки и обозначения:

- граница ЗОУИТ
- 2 - характерная точка границы ЗОУИТ с номером
- ось газопровода
- часть границы, сведения ЕГРН о которой позволяют однозначно определить ее положение на местности
- :12 - надписи кадастрового номера земельного участка
- граница кадастрового квартала
- 69:04:0131312 - обозначение кадастрового квартала

Приложение 8
к приказу Министерства
имущественных и земельных
отношений Тверской области
от 12.10.2026 № 67-нп

# Сведения о границах охранной зоны газопровода (объекта газораспределительной системы) «Газопровод к жилому дому по адресу: Тверская область, Бологовский район, п. Выползово, ул. Ленинградская д. 102 к/н 69:04:0131311:24» и перечень ограничений использования земельных участков

| Сведения о границах охранной зоны газопровода | | |
|---|---|---|
| «Газопровод к жилому дому по адресу: Тверская область, Бологовский район, п. Выползово, ул. Ленинградская д. 102 к/н 69:04:0131311:24» | | |
| I. Описание характеристик охранной зоны | | |
| № п/п | Характеристики | Описание |
| 1 | Наименование, вид, местоположение объекта, в целях защиты которого устанавливается зона с особыми условиями использования территории | Наименование объекта: «Газопровод к жилому дому по адресу: Тверская область, Бологовский район, п. Выползово, ул. Ленинградская д. 102 к/н 69:04:0131311:24».<br>Протяженность: 368 м.<br>Кадастровый номер: 69:04:0131311:157.<br>Год завершения строительства: 2023.<br>Вид объекта: трубопровод (газопровод).<br>Назначение объекта: 7.7. Сооружения трубопроводного транспорта.<br>Местоположение объекта: Российская Федерация, Тверская область, Бологовский р-н, п Выползово, ул Ленинградская |
| 2 | Площадь зоны +/- величина погрешности определения площади (Р +/- Дельта Р) | 1463 кв. м ± 134 кв. м |
| 3 | Перечень ограничений использования земельных участков | В соответствии с пунктом 14 Правил охраны газораспределительных сетей, утвержденных постановлением Правительства Российской Федерации от 20.11.2000 № 878 (далее – Правила), согласно которому на земельные участки, входящие в охранные зоны газораспределительных сетей, в целях предупреждения их повреждения или нарушения условий их нормальной эксплуатации налагаются ограничения (обременения), которыми запрещается лицам, указанным в пункте 2 Правил:<br>1) строить объекты жилищно-гражданского и производственного назначения;<br>2) сносить и реконструировать мосты, коллекторы, автомобильные и железные дороги с расположенными на них газораспределительными сетями без предварительного выноса этих газопроводов по согласованию с эксплуатационными организациями;<br>3) разрушать берегоукрепительные сооружения, водопропускные устройства, земляные и иные сооружения, предохраняющие газораспределительные сети от разрушений;<br>4) перемещать, повреждать, засыпать и уничтожать опознавательные знаки, контрольно-измерительные пункты и другие устройства газораспределительных сетей;<br>5) устраивать свалки и склады, разливать растворы кислот, солей, щелочей и других химически активных веществ; |

| Сведения о границах охранной зоны газопровода | | |
|---|---|---|
| «Газопровод к жилому дому по адресу: Тверская область, Бологовский район, п. Выползово, ул. Ленинградская д. 102 к/н 69:04:0131311:24» | | |
| | | 6) огораживать и перегораживать охранные зоны, препятствовать доступу персонала эксплуатационных организаций к газораспределительным сетям, проведению обслуживания и устранению повреждений газораспределительных сетей;<br>7) разводить огонь и размещать источники огня;<br>8) рыть погреба, копать и обрабатывать почву сельскохозяйственными и мелиоративными орудиями и механизмами на глубину более 0,3 м;<br>9) открывать калитки и двери газорегуляторных пунктов, станций катодной и дренажной защиты, люки подземных колодцев, включать или отключать электроснабжение средств связи, освещения и систем телемеханики;<br>10) набрасывать, приставлять и привязывать к опорам и надземным газопроводам, ограждениям и зданиям газораспределительных сетей посторонние предметы, лестницы, влезать на них;<br>11) самовольно подключаться к газораспределительным сетям |
| 4 | Сведения о подзонах, их количестве, конкретные ограничения использования земельных участков в границах каждой подзоны из перечня ограничений (в случае если федеральным законом, положением о зоне с особыми условиями использования территории предусмотрено выделение в границах зоны подзон) | В границах зоны с особыми условиями использования территории «охранная зона газопровода» выделение подзон не предусмотрено Правилами |

II. Перечень координат характерных точек границ охранной зоны

1. Система координат: МСК-69, зона 2

2. Перечень координат характерных точек границ охранной зоны газопровода

| Обозначение характерных точек границы | Координаты, м | | Метод определения координат и средняя квадратическая погрешность положения характерной точки, ($M_t$), м | Описание закрепления точки |
|---|---|---|---|---|
| | X | Y | | |
| 1 | 405830.20 | 2144763.67 | Картометрический метод, 1 м | — |
| 2 | 405827.64 | 2144766.75 | Картометрический метод, 1 м | — |
| 3 | 405824.19 | 2144763.89 | Картометрический метод, 1 м | — |
| 4 | 405824.46 | 2144763.57 | Картометрический метод, 1 м | — |
| 5 | 405822.93 | 2144762.20 | Картометрический метод, 1 м | — |
| 6 | 405823.98 | 2144761.02 | Картометрический метод, 1 м | — |
| 7 | 405918.42 | 2144655.66 | Картометрический метод, 1 м | — |
| 8 | 405957.33 | 2144612.02 | Картометрический метод, 1 м | — |
| 9 | 406064.87 | 2144490.68 | Картометрический метод, 1 м | — |
| 10 | 406067.87 | 2144493.34 | Картометрический метод, 1 м | — |
| 11 | 405960.24 | 2144614.75 | Картометрический метод, 1 м | — |
| 12 | 405921.33 | 2144658.39 | Картометрический метод, 1 м | — |
| 13 | 405828.34 | 2144762.14 | Картометрический метод, 1 м | — |
| 1 | 405830.20 | 2144763.67 | Картометрический метод, 1 м | — |

| Сведения о границах охранной зоны газораспределительной сети |
|---|
| «Газопровод к жилому дому по адресу: Тверская область, Бологовский район, п. Выползово, ул. Ленинградская д. 102 к/н 69:04:0131311:24» |
| III. Графическое описание местоположения границ охранной зоны газопровода |

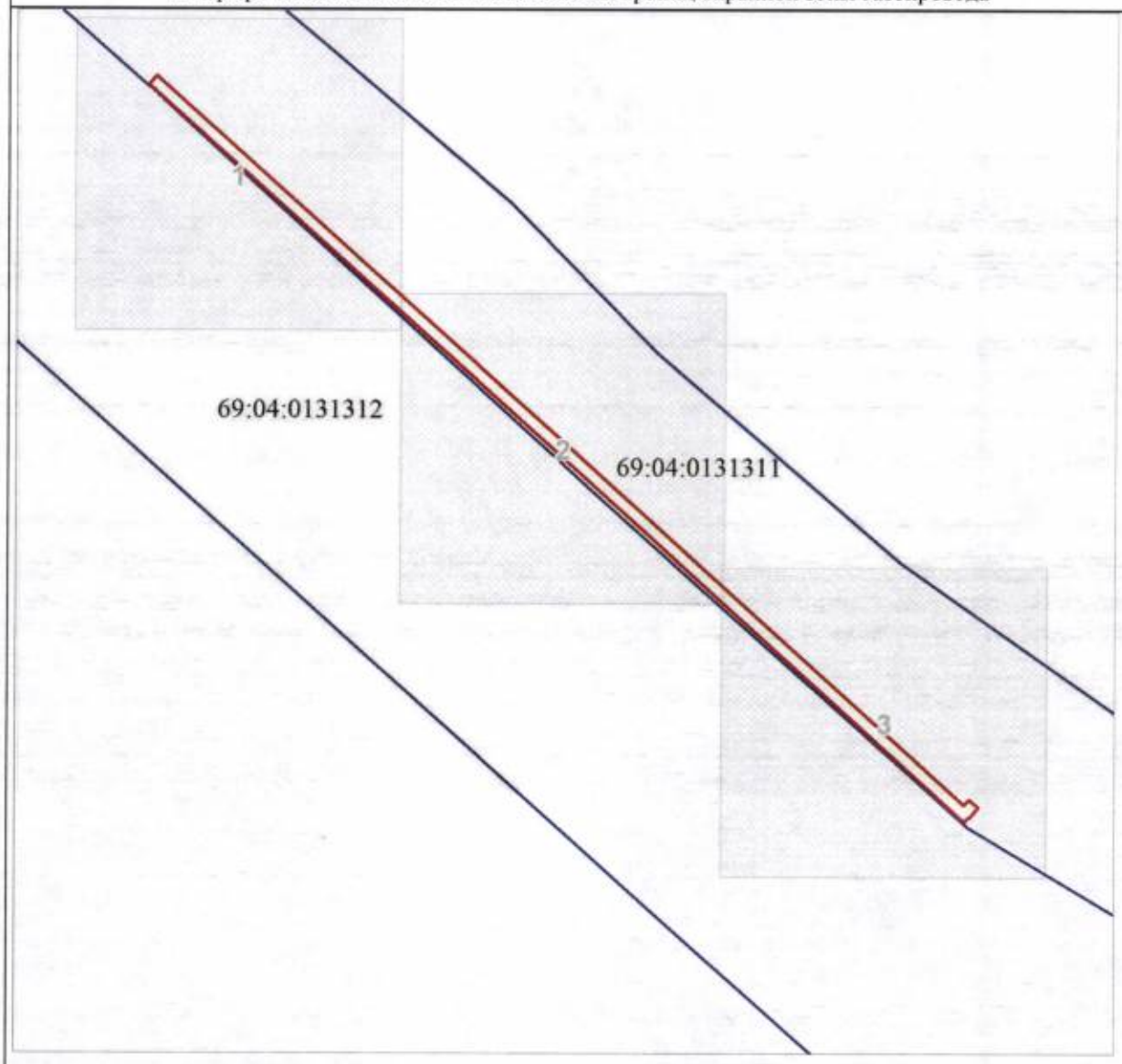


Используемые условные знаки и обозначения:

- граница ЗОУИТ
- 2 - характерная точка границы ЗОУИТ с номером
- ось газопровода
- часть границы, сведения ЕГРН о которой позволяют однозначно определить ее положение на местности
- :7 - надписи кадастрового номера земельного участка
- граница кадастрового квартала
- 69:04:0131312 - обозначение кадастрового квартала

| Сведения о границах охранной зоны газораспределительной сети |
|---|
| «Газопровод к жилому дому по адресу: Тверская область, Бологовский район, п. Выползово, ул. Ленинградская д. 102 к/н 69:04:0131311:24» |
| III. Графическое описание местоположения границ охранной зоны газопровода |




Используемые условные знаки и обозначения:

- граница ЗОУИТ
- 2 - характерная точка границы ЗОУИТ с номером
- ось газопровода
- часть границы, сведения ЕГРН о которой позволяют однозначно определить ее положение на местности
- :7 - надписи кадастрового номера земельного участка
- граница кадастрового квартала
- 69:04:0131312 - обозначение кадастрового квартала

| Сведения о границах охранной зоны газораспределительной сети |
|---|
| «Газопровод к жилому дому по адресу: Тверская область, Бологовский район, п. Выползово, ул. Ленинградская д. 102 к/н 69:04:0131311:24» |
| III. Графическое описание местоположения границ охранной зоны газопровода |




Используемые условные знаки и обозначения:

- граница ЗОУИТ
- 2 - характерная точка границы ЗОУИТ с номером
- ось газопровода
- часть границы, сведения ЕГРН о которой позволяют однозначно определить ее положение на местности
- :7 - надписи кадастрового номера земельного участка
- граница кадастрового квартала
- 69:04:0131312 - обозначение кадастрового квартала

| Сведения о границах охранной зоны газораспределительной сети |
|---|
| «Газопровод к жилому дому по адресу: Тверская область, Бологовский район, п. Выползово, ул. Ленинградская д. 102 к/н 69:04:0131311:24» |
| III. Графическое описание местоположения границ охранной зоны газопровода |




Используемые условные знаки и обозначения:

- граница ЗОУИТ
- 2 - характерная точка границы ЗОУИТ с номером
- ось газопровода
- часть границы, сведения ЕГРН о которой позволяют однозначно определить ее положение на местности
- :7 - надписи кадастрового номера земельного участка
- граница кадастрового квартала
- 69:04:0131312 - обозначение кадастрового квартала

Приложение 9
к приказу Министерства
имущественных и земельных
отношений Тверской области
от 12.10.2026 № 67-нп

# Сведения о границах охранной зоны газопровода (объекта газораспределительной системы) «Газопровод к жилому дому по адресу: Тверская область, Бологовский район, п. Выползово, ул. Октябрьская д.62 к/н 69:04:0131314:31» и перечень ограничений использования земельных участков

| Сведения о границах охранной зоны газопровода | | |
|---|---|---|
| «Газопровод к жилому дому по адресу: Тверская область, Бологовский район, п. Выползово, ул. Октябрьская д.62 к/н 69:04:0131314:31» | | |
| I. Описание характеристик охранной зоны | | |
| № п/п | Характеристики | Описание |
| 1 | Наименование, вид, местоположение объекта, в целях защиты которого устанавливается зона с особыми условиями использования территории | Наименование объекта: «Газопровод к жилому дому по адресу: Тверская область, Бологовский район, п. Выползово, ул. Октябрьская д.62 к/н 69:04:0131314:31».<br>Протяженность: 66 м.<br>Кадастровый номер: 69:04:0131314:213.<br>Год завершения строительства: 2023.<br>Вид объекта: трубопровод (газопровод).<br>Назначение объекта: 7.7. Сооружения трубопроводного транспорта.<br>Местоположение объекта: Тверская область, муниципальный район Бологовский, посёлок Выползово, улица Октябрьская |
| 2 | Площадь зоны +/- величина погрешности определения площади (Р +/- Дельта Р) | 262 кв. м ± 57 кв. м |
| 3 | Перечень ограничений использования земельных участков | В соответствии с пунктом 14 Правил охраны газораспределительных сетей, утвержденных постановлением Правительства Российской Федерации от 20.11.2000 № 878 (далее – Правила), согласно которому на земельные участки, входящие в охранные зоны газораспределительных сетей, в целях предупреждения их повреждения или нарушения условий их нормальной эксплуатации налагаются ограничения (обременения), которыми запрещается лицам, указанным в пункте 2 Правил:<br>1) строить объекты жилищно-гражданского и производственного назначения;<br>2) сносить и реконструировать мосты, коллекторы, автомобильные и железные дороги с расположенными на них газораспределительными сетями без предварительного выноса этих газопроводов по согласованию с эксплуатационными организациями;<br>3) разрушать берегоукрепительные сооружения, водопропускные устройства, земляные и иные сооружения, предохраняющие газораспределительные сети от разрушений;<br>4) перемещать, повреждать, засыпать и уничтожать опознавательные знаки, контрольно-измерительные пункты и другие устройства газораспределительных сетей;<br>5) устраивать свалки и склады, разливать растворы кислот, солей, щелочей и других химически активных веществ; |

| Сведения о границах охранной зоны газопровода | | |
|---|---|---|
| «Газопровод к жилому дому по адресу: Тверская область, Бологовский район, п. Выползово, ул. Октябрьская д.62 к/н 69:04:0131314:31» | | |
| | | 6) огораживать и перегораживать охранные зоны, препятствовать доступу персонала эксплуатационных организаций к газораспределительным сетям, проведению обслуживания и устранению повреждений газораспределительных сетей;<br>7) разводить огонь и размещать источники огня;<br>8) рыть погреба, копать и обрабатывать почву сельскохозяйственными и мелиоративными орудиями и механизмами на глубину более 0,3 м;<br>9) открывать калитки и двери газорегуляторных пунктов, станций катодной и дренажной защиты, люки подземных колодцев, включать или отключать электроснабжение средств связи, освещения и систем телемеханики;<br>10) набрасывать, приставлять и привязывать к опорам и надземным газопроводам, ограждениям и зданиям газораспределительных сетей посторонние предметы, лестницы, влезать на них;<br>11) самовольно подключаться к газораспределительным сетям |
| 4 | Сведения о подзонах, их количестве, конкретные ограничения использования земельных участков в границах каждой подзоны из перечня ограничений (в случае если федеральным законом, положением о зоне с особыми условиями использования территории предусмотрено выделение в границах зоны подзон) | В границах зоны с особыми условиями использования территории «охранная зона газопровода» выделение подзон не предусмотрено Правилами |

II. Перечень координат характерных точек границ охранной зоны

1. Система координат: МСК-69, зона 2

2. Перечень координат характерных точек границ охранной зоны газопровода

| Обозначение характерных точек границы | Координаты, м | | Метод определения координат и средняя квадратическая погрешность положения характерной точки, ($M_t$), м | Описание закрепления точки |
|---|---|---|---|---|
| | X | Y | | |
| 1 | 405663.97 | 2144666.04 | Картометрический метод, 1 м | — |
| 2 | 405661.61 | 2144669.26 | Картометрический метод, 1 м | — |
| 3 | 405648.72 | 2144659.81 | Картометрический метод, 1 м | — |
| 4 | 405617.05 | 2144687.02 | Картометрический метод, 1 м | — |
| 5 | 405617.84 | 2144688.29 | Картометрический метод, 1 м | — |
| 6 | 405614.46 | 2144690.41 | Картометрический метод, 1 м | — |
| 7 | 405612.63 | 2144687.48 | Картометрический метод, 1 м | — |
| 8 | 405612.48 | 2144687.00 | Картометрический метод, 1 м | — |
| 9 | 405612.44 | 2144686.50 | Картометрический метод, 1 м | — |
| 10 | 405612.54 | 2144686.01 | Картометрический метод, 1 м | — |
| 11 | 405612.75 | 2144685.56 | Картометрический метод, 1 м | — |
| 12 | 405613.07 | 2144685.17 | Картометрический метод, 1 м | — |
| 13 | 405647.26 | 2144655.80 | Картометрический метод, 1 м | — |
| 14 | 405647.67 | 2144655.51 | Картометрический метод, 1 м | — |
| 15 | 405648.13 | 2144655.32 | Картометрический метод, 1 м | — |
| 16 | 405648.63 | 2144655.26 | Картометрический метод, 1 м | — |

| Сведения о границах охранной зоны газопровода | | | | |
|---|---|---|---|---|
| «Газопровод к жилому дому по адресу: Тверская область, Бологовский район, п. Выползово, ул. Октябрьская д.62 к/н 69:04:0131314:31» | | | | |
| 17 | 405649.13 | 2144655.32 | Картометрический метод, 1 м | — |
| 18 | 405649.59 | 2144655.51 | Картометрический метод, 1 м | — |
| 19 | 405650.00 | 2144655.80 | Картометрический метод, 1 м | — |
| 1 | 405663.97 | 2144666.04 | Картометрический метод, 1 м | — |

| Сведения о границах охранной зоны газораспределительной сети |
|---|
| «Газопровод к жилому дому по адресу: Тверская область, Бологовский район, п. Выползово, ул. Октябрьская д.62 к/н 69:04:0131314:31» |
| III. Графическое описание местоположения границ охранной зоны газопровода |




Используемые условные знаки и обозначения:

- граница ЗОУИТ
- 2 - характерная точка границы ЗОУИТ с номером
- ось газопровода
- часть границы, сведения ЕГРН о которой позволяют однозначно определить ее положение на местности
- :100 - надписи кадастрового номера земельного участка
- граница кадастрового квартала
- 69:04:0131314 - обозначение кадастрового квартала

Приложение 10
к приказу Министерства
имущественных и земельных
отношений Тверской области
от 12.10.2026 № 67-нп

# Сведения о границах охранной зоны газопровода (объекта газораспределительной системы) «Газопровод к жилому дому по адресу: Тверская область, Бологовский район, п. Выползово, ул. Первомайская д.33 к/н 69:04:0131310:7» и перечень ограничений использования земельных участков

| Сведения о границах охранной зоны газопровода | | |
|---|---|---|
| «Газопровод к жилому дому по адресу: Тверская область, Бологовский район, п. Выползово, ул. Первомайская д.33 к/н 69:04:0131310:7» | | |
| I. Описание характеристик охранной зоны | | |
| № п/п | Характеристики | Описание |
| 1 | Наименование, вид, местоположение объекта, в целях защиты которого устанавливается зона с особыми условиями использования территории | Наименование объекта: «Газопровод к жилому дому по адресу: Тверская область, Бологовский район, п. Выползово, ул. Первомайская д.33 к/н 69:04:0131310:7».<br>Протяженность: 8 м.<br>Кадастровый номер: 69:04:0131310:171.<br>Год завершения строительства: 2023.<br>Вид объекта: трубопровод (газопровод).<br>Назначение объекта: 7.7. Сооружения трубопроводного транспорта.<br>Местоположение объекта: Тверская область, Бологовский р-н, п Выползово, ул Первомайская |
| 2 | Площадь зоны +/- величина погрешности определения площади (Р +/- Дельта Р) | 32 кв. м ± 20 кв. м |
| 3 | Перечень ограничений использования земельных участков | В соответствии с пунктом 14 Правил охраны газораспределительных сетей, утвержденных постановлением Правительства Российской Федерации от 20.11.2000 № 878 (далее – Правила), согласно которому на земельные участки, входящие в охранные зоны газораспределительных сетей, в целях предупреждения их повреждения или нарушения условий их нормальной эксплуатации налагаются ограничения (обременения), которыми запрещается лицам, указанным в пункте 2 Правил:<br>1) строить объекты жилищно-гражданского и производственного назначения;<br>2) сносить и реконструировать мосты, коллекторы, автомобильные и железные дороги с расположенными на них газораспределительными сетями без предварительного выноса этих газопроводов по согласованию с эксплуатационными организациями;<br>3) разрушать берегоукрепительные сооружения, водопропускные устройства, земляные и иные сооружения, предохраняющие газораспределительные сети от разрушений;<br>4) перемещать, повреждать, засыпать и уничтожать опознавательные знаки, контрольно-измерительные пункты и другие устройства газораспределительных сетей;<br>5) устраивать свалки и склады, разливать растворы кислот, солей, щелочей и других химически активных веществ; |

| Сведения о границах охранной зоны газопровода | | |
|---|---|---|
| «Газопровод к жилому дому по адресу: Тверская область, Бологовский район, п. Выползово, ул. Первомайская д.33 к/н 69:04:0131310:7» | | |
| | | 6) огораживать и перегораживать охранные зоны, препятствовать доступу персонала эксплуатационных организаций к газораспределительным сетям, проведению обслуживания и устранению повреждений газораспределительных сетей;<br>7) разводить огонь и размещать источники огня;<br>8) рыть погреба, копать и обрабатывать почву сельскохозяйственными и мелиоративными орудиями и механизмами на глубину более 0,3 м;<br>9) открывать калитки и двери газорегуляторных пунктов, станций катодной и дренажной защиты, люки подземных колодцев, включать или отключать электроснабжение средств связи, освещения и систем телемеханики;<br>10) набрасывать, приставлять и привязывать к опорам и надземным газопроводам, ограждениям и зданиям газораспределительных сетей посторонние предметы, лестницы, влезать на них;<br>11) самовольно подключаться к газораспределительным сетям |
| 4 | Сведения о подзонах, их количестве, конкретные ограничения использования земельных участков в границах каждой подзоны из перечня ограничений (в случае если федеральным законом, положением о зоне с особыми условиями использования территории предусмотрено выделение в границах зоны подзон) | В границах зоны с особыми условиями использования территории «охранная зона газопровода» выделение подзон не предусмотрено Правилами |

II. Перечень координат характерных точек границ охранной зоны

1. Система координат: МСК-69, зона 2

2. Перечень координат характерных точек границ охранной зоны газопровода

| Обозначение характерных точек границы | Координаты, м | | Метод определения координат и средняя квадратическая погрешность положения характерной точки, ($M_t$), м | Описание закрепления точки |
|---|---|---|---|---|
| | X | Y | | |
| 1 | 406239.20 | 2144585.66 | Картометрический метод, 1 м | — |
| 2 | 406237.32 | 2144582.14 | Картометрический метод, 1 м | — |
| 3 | 406244.39 | 2144578.37 | Картометрический метод, 1 м | — |
| 4 | 406246.27 | 2144581.89 | Картометрический метод, 1 м | — |
| 1 | 406239.20 | 2144585.66 | Картометрический метод, 1 м | — |

| Сведения о границах охранной зоны газораспределительной сети |
|---|
| «Газопровод к жилому дому по адресу: Тверская область, Бологовский район, п. Выползово, ул. Первомайская д.33 к/н 69:04:0131310:7» |
| III. Графическое описание местоположения границ охранной зоны газопровода |




Используемые условные знаки и обозначения:

- граница ЗОУИТ
- 2 - характерная точка границы ЗОУИТ с номером
- ось газопровода
- часть границы, сведения ЕГРН о которой позволяют однозначно определить ее положение на местности
- :8 - надписи кадастрового номера земельного участка
- граница кадастрового квартала
- 69:04:0131310 - обозначение кадастрового квартала

Приложение 11
к приказу Министерства
имущественных и земельных
отношений Тверской области
от 12.10.2026 № 67-нп

# Сведения о границах охранной зоны газопровода (объекта газораспределительной системы) «Газопровод к жилому дому по адресу: Тверская область, Бологовский район, п. Выползово, ул. Первомайская д.39 к/н 69:04:0131310:18» и перечень ограничений использования земельных участков

| Сведения о границах охранной зоны газопровода | | |
|---|---|---|
| «Газопровод к жилому дому по адресу: Тверская область, Бологовский район, п. Выползово, ул. Первомайская д.39 к/н 69:04:0131310:18» | | |
| I. Описание характеристик охранной зоны | | |
| № п/п | Характеристики | Описание |
| 1 | Наименование, вид, местоположение объекта, в целях защиты которого устанавливается зона с особыми условиями использования территории | Наименование объекта: «Газопровод к жилому дому по адресу: Тверская область, Бологовский район, п. Выползово, ул. Первомайская д.39 к/н 69:04:0131310:18».<br>Протяженность: 7 м.<br>Кадастровый номер: 69:04:0131310:170.<br>Год завершения строительства: 2023.<br>Вид объекта: трубопровод (газопровод).<br>Назначение объекта: 7.7. сооружения трубопроводного транспорта.<br>Местоположение объекта: Тверская область, муниципальный округ Бологовский, поселок Выползово |
| 2 | Площадь зоны +/- величина погрешности определения площади (Р +/- Дельта Р) | 28 кв. м ± 19 кв. м |
| 3 | Перечень ограничений использования земельных участков | В соответствии с пунктом 14 Правил охраны газораспределительных сетей, утвержденных постановлением Правительства Российской Федерации от 20.11.2000 № 878 (далее – Правила), согласно которому на земельные участки, входящие в охранные зоны газораспределительных сетей, в целях предупреждения их повреждения или нарушения условий их нормальной эксплуатации налагаются ограничения (обременения), которыми запрещается лицам, указанным в пункте 2 Правил:<br>1) строить объекты жилищно-гражданского и производственного назначения;<br>2) сносить и реконструировать мосты, коллекторы, автомобильные и железные дороги с расположенными на них газораспределительными сетями без предварительного выноса этих газопроводов по согласованию с эксплуатационными организациями;<br>3) разрушать берегоукрепительные сооружения, водопропускные устройства, земляные и иные сооружения, предохраняющие газораспределительные сети от разрушений;<br>4) перемещать, повреждать, засыпать и уничтожать опознавательные знаки, контрольно-измерительные пункты и другие устройства газораспределительных сетей;<br>5) устраивать свалки и склады, разливать растворы кислот, солей, щелочей и других химически активных веществ; |

| Сведения о границах охранной зоны газопровода | | |
|---|---|---|
| «Газопровод к жилому дому по адресу: Тверская область, Бологовский район, п. Выползово, ул. Первомайская д.39 к/н 69:04:0131310:18» | | |
| | | 6) огораживать и перегораживать охранные зоны, препятствовать доступу персонала эксплуатационных организаций к газораспределительным сетям, проведению обслуживания и устранению повреждений газораспределительных сетей;<br>7) разводить огонь и размещать источники огня;<br>8) рыть погреба, копать и обрабатывать почву сельскохозяйственными и мелиоративными орудиями и механизмами на глубину более 0,3 м;<br>9) открывать калитки и двери газорегуляторных пунктов, станций катодной и дренажной защиты, люки подземных колодцев, включать или отключать электроснабжение средств связи, освещения и систем телемеханики;<br>10) набрасывать, приставлять и привязывать к опорам и надземным газопроводам, ограждениям и зданиям газораспределительных сетей посторонние предметы, лестницы, влезать на них;<br>11) самовольно подключаться к газораспределительным сетям |
| 4 | Сведения о подзонах, их количестве, конкретные ограничения использования земельных участков в границах каждой подзоны из перечня ограничений (в случае если федеральным законом, положением о зоне с особыми условиями использования территории предусмотрено выделение в границах зоны подзон) | В границах зоны с особыми условиями использования территории «охранная зона газопровода» выделение подзон не предусмотрено Правилами |

II. Перечень координат характерных точек границ охранной зоны

1. Система координат: МСК-69, зона 2

2. Перечень координат характерных точек границ охранной зоны газопровода

| Обозначение характерных точек границы | Координаты, м | | Метод определения координат и средняя квадратическая погрешность положения характерной точки, ($M_t$), м | Описание закрепления точки |
|---|---|---|---|---|
| | X | Y | | |
| 1 | 406304.08 | 2144660.35 | Картометрический метод, 1 м | — |
| 2 | 406301.16 | 2144657.63 | Картометрический метод, 1 м | — |
| 3 | 406305.93 | 2144652.51 | Картометрический метод, 1 м | — |
| 4 | 406308.85 | 2144655.23 | Картометрический метод, 1 м | — |
| 1 | 406304.08 | 2144660.35 | Картометрический метод, 1 м | — |

| Сведения о границах охранной зоны газораспределительной сети |
|---|
| «Газопровод к жилому дому по адресу: Тверская область, Бологовский район, п. Выползово, ул. Первомайская д.39 к/н 69:04:0131310:18» |
| III. Графическое описание местоположения границ охранной зоны газопровода |




Используемые условные знаки и обозначения:

- граница ЗОУИТ
- 2 - характерная точка границы ЗОУИТ с номером
- ось газопровода
- часть границы, сведения ЕГРН о которой позволяют однозначно определить ее положение на местности
- :8 - надписи кадастрового номера земельного участка
- граница кадастрового квартала
- 69:04:0131310 - обозначение кадастрового квартала

Приложение 12
к приказу Министерства
имущественных и земельных
отношений Тверской области
от 12.10.2026 № 67-нп

# Сведения о границах охранной зоны газопровода (объекта газораспределительной системы) «Газопровод к жилому дому по адресу: Тверская область, Бологовский район, п. Выползово, ул. Первомайская д.84 к/н 69:04:0131302:20» и перечень ограничений использования земельных участков

| Сведения о границах охранной зоны газопровода | | |
|---|---|---|
| «Газопровод к жилому дому по адресу: Тверская область, Бологовский район, п. Выползово, ул. Первомайская д.84 к/н 69:04:0131302:20» | | |
| I. Описание характеристик охранной зоны | | |
| № п/п | Характеристики | Описание |
| 1 | Наименование, вид, местоположение объекта, в целях защиты которого устанавливается зона с особыми условиями использования территории | Наименование объекта: «Газопровод к жилому дому по адресу: Тверская область, Бологовский район, п. Выползово, ул. Первомайская д.84 к/н 69:04:0131302:20».<br>Протяженность: 149 м.<br>Кадастровый номер: 69:04:0000000:828.<br>Год завершения строительства: 2024.<br>Вид объекта: трубопровод (газопровод).<br>Назначение объекта: 7.7. Сооружения трубопроводного транспорта.<br>Местоположение объекта: Тверская область, муниципальный округ Бологовский, поселок Выползово, улица Первомайская |
| 2 | Площадь зоны +/- величина погрешности определения площади (Р +/- Дельта Р) | 584 кв. м ± 85 кв. м |
| 3 | Перечень ограничений использования земельных участков | В соответствии с пунктом 14 Правил охраны газораспределительных сетей, утвержденных постановлением Правительства Российской Федерации от 20.11.2000 № 878 (далее – Правила), согласно которому на земельные участки, входящие в охранные зоны газораспределительных сетей, в целях предупреждения их повреждения или нарушения условий их нормальной эксплуатации налагаются ограничения (обременения), которыми запрещается лицам, указанным в пункте 2 Правил:<br>1) строить объекты жилищно-гражданского и производственного назначения;<br>2) сносить и реконструировать мосты, коллекторы, автомобильные и железные дороги с расположенными на них газораспределительными сетями без предварительного выноса этих газопроводов по согласованию с эксплуатационными организациями;<br>3) разрушать берегоукрепительные сооружения, водопропускные устройства, земляные и иные сооружения, предохраняющие газораспределительные сети от разрушений;<br>4) перемещать, повреждать, засыпать и уничтожать опознавательные знаки, контрольно-измерительные пункты и другие устройства газораспределительных сетей;<br>5) устраивать свалки и склады, разливать растворы кислот, солей, щелочей и других химически активных веществ; |

| Сведения о границах охранной зоны газопровода | | |
|---|---|---|
| «Газопровод к жилому дому по адресу: Тверская область, Бологовский район, п. Выползово, ул. Первомайская д.84 к/н 69:04:0131302:20» | | |
| | | 6) огораживать и перегораживать охранные зоны, препятствовать доступу персонала эксплуатационных организаций к газораспределительным сетям, проведению обслуживания и устранению повреждений газораспределительных сетей;<br>7) разводить огонь и размещать источники огня;<br>8) рыть погреба, копать и обрабатывать почву сельскохозяйственными и мелиоративными орудиями и механизмами на глубину более 0,3 м;<br>9) открывать калитки и двери газорегуляторных пунктов, станций катодной и дренажной защиты, люки подземных колодцев, включать или отключать электроснабжение средств связи, освещения и систем телемеханики;<br>10) набрасывать, приставлять и привязывать к опорам и надземным газопроводам, ограждениям и зданиям газораспределительных сетей посторонние предметы, лестницы, влезать на них;<br>11) самовольно подключаться к газораспределительным сетям |
| 4 | Сведения о подзонах, их количестве, конкретные ограничения использования земельных участков в границах каждой подзоны из перечня ограничений (в случае если федеральным законом, положением о зоне с особыми условиями использования территории предусмотрено выделение в границах зоны подзон) | В границах зоны с особыми условиями использования территории «охранная зона газопровода» выделение подзон не предусмотрено Правилами |

II. Перечень координат характерных точек границ охранной зоны

1. Система координат: МСК-69, зона 2

2. Перечень координат характерных точек границ охранной зоны газопровода

| Обозначение характерных точек границы | Координаты, м | | Метод определения координат и средняя квадратическая погрешность положения характерной точки, ($M_t$), м | Описание закрепления точки |
|---|---|---|---|---|
| | X | Y | | |
| 1 | 406487.58 | 2144825.27 | Картометрический метод, 1 м | — |
| 2 | 406490.30 | 2144828.19 | Картометрический метод, 1 м | — |
| 3 | 406485.07 | 2144833.05 | Картометрический метод, 1 м | — |
| 4 | 406484.63 | 2144833.29 | Картометрический метод, 1 м | — |
| 5 | 406484.14 | 2144833.41 | Картометрический метод, 1 м | — |
| 6 | 406483.64 | 2144833.41 | Картометрический метод, 1 м | — |
| 7 | 406483.15 | 2144833.29 | Картометрический метод, 1 м | — |
| 8 | 406482.71 | 2144833.05 | Картометрический метод, 1 м | — |
| 9 | 406482.35 | 2144832.70 | Картометрический метод, 1 м | — |
| 10 | 406455.14 | 2144800.44 | Картометрический метод, 1 м | — |
| 11 | 406427.34 | 2144767.24 | Картометрический метод, 1 м | — |
| 12 | 406421.90 | 2144760.63 | Картометрический метод, 1 м | — |
| 13 | 406391.57 | 2144726.57 | Картометрический метод, 1 м | — |
| 14 | 406394.55 | 2144723.91 | Картометрический метод, 1 м | — |
| 15 | 406424.81 | 2144757.90 | Картометрический метод, 1 м | — |
| 16 | 406425.13 | 2144758.29 | Картометрический метод, 1 м | — |

| Сведения о границах охранной зоны газопровода | | | | |
|---|---|---|---|---|
| «Газопровод к жилому дому по адресу: Тверская область, Бологовский район, п. Выползово, ул. Первомайская д.84 к/н 69:04:0131302:20» | | | | |
| 17 | 406430.35 | 2144764.63 | Картометрический метод, 1 м | — |
| 18 | 406458.05 | 2144797.71 | Картометрический метод, 1 м | — |
| 19 | 406484.05 | 2144828.54 | Картометрический метод, 1 м | — |
| 1 | 406487.58 | 2144825.27 | Картометрический метод, 1 м | — |

| Сведения о границах охранной зоны газораспределительной сети |
|---|
| «Газопровод к жилому дому по адресу: Тверская область, Бологовский район, п. Выползово, ул. Первомайская д.84 к/н 69:04:0131302:20» |
| III. Графическое описание местоположения границ охранной зоны газопровода |

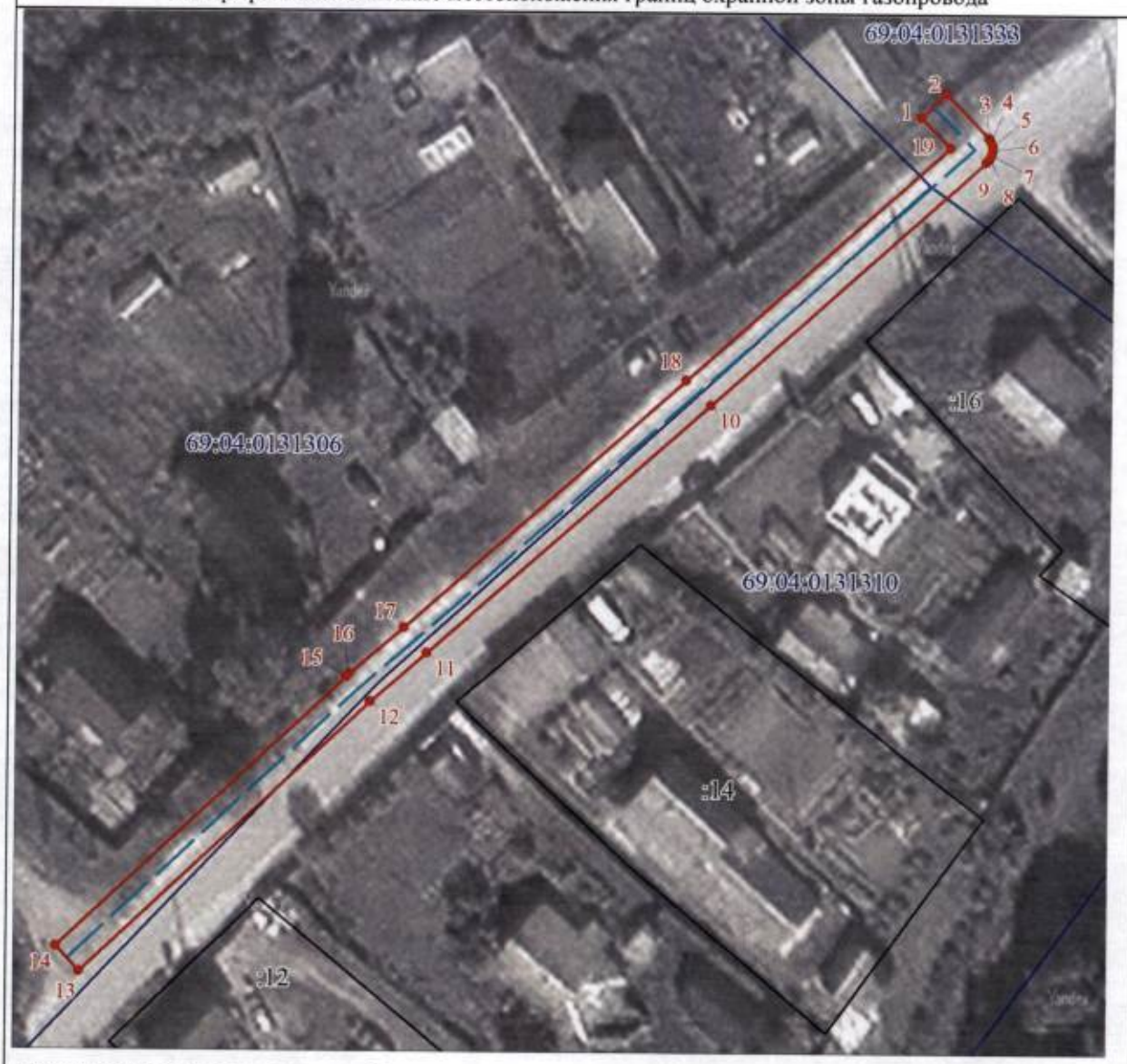


Используемые условные знаки и обозначения:

- граница ЗОУИТ
- 2 - характерная точка границы ЗОУИТ с номером
- ось газопровода
- часть границы, сведения ЕГРН о которой позволяют однозначно определить ее положение на местности
- :16 - надписи кадастрового номера земельного участка
- граница кадастрового квартала
- 69:04:0131310 - обозначение кадастрового квартала

Приложение 13
к приказу Министерства
имущественных и земельных
отношений Тверской области
от 12.10.2026 № 67-нп

# Сведения о границах охранной зоны газопровода (объекта газораспределительной системы) «Газопровод к жилому дому по адресу: Тверская область, Бологовский район, п. Выползово, ул. Сенная, д.11 к/н 69:04:0131305:28» и перечень ограничений использования земельных участков

| Сведения о границах охранной зоны газопровода | | |
|---|---|---|
| «Газопровод к жилому дому по адресу: Тверская область, Бологовский район, п. Выползово, ул. Сенная, д.11 к/н 69:04:0131305:28» | | |
| I. Описание характеристик охранной зоны | | |
| № п/п | Характеристики | Описание |
| 1 | Наименование, вид, местоположение объекта, в целях защиты которого устанавливается зона с особыми условиями использования территории | Наименование объекта: «Газопровод к жилому дому по адресу: Тверская область, Бологовский район, п. Выползово, ул. Сенная, д.11 к/н 69:04:0131305:28».<br>Протяженность: 9 м.<br>Кадастровый номер: 69:04:0000000:720.<br>Год завершения строительства: 2024.<br>Вид объекта: трубопровод (газопровод).<br>Назначение объекта: 7.7. сооружения трубопроводного транспорта.<br>Местоположение объекта: Тверская область, муниципальный округ Бологовский, поселок Выползово |
| 2 | Площадь зоны +/- величина погрешности определения площади (Р +/- Дельта Р) | 36 кв. м ± 21 кв. м |
| 3 | Перечень ограничений использования земельных участков | В соответствии с пунктом 14 Правил охраны газораспределительных сетей, утвержденных постановлением Правительства Российской Федерации от 20.11.2000 № 878 (далее – Правила), согласно которому на земельные участки, входящие в охранные зоны газораспределительных сетей, в целях предупреждения их повреждения или нарушения условий их нормальной эксплуатации налагаются ограничения (обременения), которыми запрещается лицам, указанным в пункте 2 Правил:<br>1) строить объекты жилищно-гражданского и производственного назначения;<br>2) сносить и реконструировать мосты, коллекторы, автомобильные и железные дороги с расположенными на них газораспределительными сетями без предварительного выноса этих газопроводов по согласованию с эксплуатационными организациями;<br>3) разрушать берегоукрепительные сооружения, водопропускные устройства, земляные и иные сооружения, предохраняющие газораспределительные сети от разрушений;<br>4) перемещать, повреждать, засыпать и уничтожать опознавательные знаки, контрольно-измерительные пункты и другие устройства газораспределительных сетей;<br>5) устраивать свалки и склады, разливать растворы кислот, солей, щелочей и других химически активных веществ; |

| Сведения о границах охранной зоны газопровода | | |
|---|---|---|
| «Газопровод к жилому дому по адресу: Тверская область, Бологовский район, п. Выползово, ул. Сенная, д.11 к/н 69:04:0131305:28» | | |
| | | 6) огораживать и перегораживать охранные зоны, препятствовать доступу персонала эксплуатационных организаций к газораспределительным сетям, проведению обслуживания и устранению повреждений газораспределительных сетей;<br>7) разводить огонь и размещать источники огня;<br>8) рыть погреба, копать и обрабатывать почву сельскохозяйственными и мелиоративными орудиями и механизмами на глубину более 0,3 м;<br>9) открывать калитки и двери газорегуляторных пунктов, станций катодной и дренажной защиты, люки подземных колодцев, включать или отключать электроснабжение средств связи, освещения и систем телемеханики;<br>10) набрасывать, приставлять и привязывать к опорам и надземным газопроводам, ограждениям и зданиям газораспределительных сетей посторонние предметы, лестницы, влезать на них;<br>11) самовольно подключаться к газораспределительным сетям |
| 4 | Сведения о подзонах, их количестве, конкретные ограничения использования земельных участков в границах каждой подзоны из перечня ограничений (в случае если федеральным законом, положением о зоне с особыми условиями использования территории предусмотрено выделение в границах зоны подзон) | В границах зоны с особыми условиями использования территории «охранная зона газопровода» выделение подзон не предусмотрено Правилами |

II. Перечень координат характерных точек границ охранной зоны

1. Система координат: МСК-69, зона 2

2. Перечень координат характерных точек границ охранной зоны газопровода

| Обозначение характерных точек границы | Координаты, м | | Метод определения координат и средняя квадратическая погрешность положения характерной точки, ($M_t$), м | Описание закрепления точки |
|---|---|---|---|---|
| | X | Y | | |
| 1 | 406700.69 | 2144177.62 | Картометрический метод, 1 м | — |
| 2 | 406697.93 | 2144180.52 | Картометрический метод, 1 м | — |
| 3 | 406691.42 | 2144174.31 | Картометрический метод, 1 м | — |
| 4 | 406694.18 | 2144171.41 | Картометрический метод, 1 м | — |
| 1 | 406700.69 | 2144177.62 | Картометрический метод, 1 м | — |

| Сведения о границах охранной зоны газораспределительной сети |
|---|
| «Газопровод к жилому дому по адресу: Тверская область, Бологовский район, п. Выползово, ул. Сенная, д.11 к/н 69:04:0131305:28» |
| III. Графическое описание местоположения границ охранной зоны газопровода |




Используемые условные знаки и обозначения:

- граница ЗОУИТ
- 2 - характерная точка границы ЗОУИТ с номером
- ось газопровода
- часть границы, сведения ЕГРН о которой позволяют однозначно определить ее положение на местности
- :12 - надписи кадастрового номера земельного участка
- граница кадастрового квартала
- 69:04:0131306 - обозначение кадастрового квартала

Приложение 14
к приказу Министерства
имущественных и земельных
отношений Тверской области
от 12.10.2026 № 67-нп

# Сведения о границах охранной зоны газопровода (объекта газораспределительной системы) «Газопровод к жилому дому по адресу: Тверская область, Бологовский район, п. Выползово, ул. Сенная, д.17» и перечень ограничений использования земельных участков

| Сведения о границах охранной зоны газопровода | | |
|---|---|---|
| «Газопровод к жилому дому по адресу: Тверская область, Бологовский район, п. Выползово, ул. Сенная, д.17» | | |
| I. Описание характеристик охранной зоны | | |
| № п/п | Характеристики | Описание |
| 1 | Наименование, вид, местоположение объекта, в целях защиты которого устанавливается зона с особыми условиями использования территории | Наименование объекта: «Газопровод к жилому дому по адресу: Тверская область, Бологовский район, п. Выползово, ул. Сенная, д.17».<br>Протяженность: 8 м.<br>Кадастровый номер: 69:04:0000000:678.<br>Год завершения строительства: 2024.<br>Вид объекта: трубопровод (газопровод).<br>Назначение объекта: 7.7. сооружения трубопроводного транспорта.<br>Местоположение объекта: Тверская область, муниципальный округ Бологовский, поселок Выползово |
| 2 | Площадь зоны +/- величина погрешности определения площади (Р +/- Дельта Р) | 32 кв. м ± 20 кв. м |
| 3 | Перечень ограничений использования земельных участков | В соответствии с пунктом 14 Правил охраны газораспределительных сетей, утвержденных постановлением Правительства Российской Федерации от 20.11.2000 № 878 (далее – Правила), согласно которому на земельные участки, входящие в охранные зоны газораспределительных сетей, в целях предупреждения их повреждения или нарушения условий их нормальной эксплуатации налагаются ограничения (обременения), которыми запрещается лицам, указанным в пункте 2 Правил:<br>1) строить объекты жилищно-гражданского и производственного назначения;<br>2) сносить и реконструировать мосты, коллекторы, автомобильные и железные дороги с расположенными на них газораспределительными сетями без предварительного выноса этих газопроводов по согласованию с эксплуатационными организациями;<br>3) разрушать берегоукрепительные сооружения, водопропускные устройства, земляные и иные сооружения, предохраняющие газораспределительные сети от разрушений;<br>4) перемещать, повреждать, засыпать и уничтожать опознавательные знаки, контрольно-измерительные пункты и другие устройства газораспределительных сетей;<br>5) устраивать свалки и склады, разливать растворы кислот, солей, щелочей и других химически активных веществ; |

| Сведения о границах охранной зоны газопровода | | |
|---|---|---|
| «Газопровод к жилому дому по адресу: Тверская область, Бологовский район, п. Выползово, ул. Сенная, д.17» | | |
| | | 6) огораживать и перегораживать охранные зоны, препятствовать доступу персонала эксплуатационных организаций к газораспределительным сетям, проведению обслуживания и устранению повреждений газораспределительных сетей;<br>7) разводить огонь и размещать источники огня;<br>8) рыть погреба, копать и обрабатывать почву сельскохозяйственными и мелиоративными орудиями и механизмами на глубину более 0,3 м;<br>9) открывать калитки и двери газорегуляторных пунктов, станций катодной и дренажной защиты, люки подземных колодцев, включать или отключать электроснабжение средств связи, освещения и систем телемеханики;<br>10) набрасывать, приставлять и привязывать к опорам и надземным газопроводам, ограждениям и зданиям газораспределительных сетей посторонние предметы, лестницы, влезать на них;<br>11) самовольно подключаться к газораспределительным сетям |
| 4 | Сведения о подзонах, их количестве, конкретные ограничения использования земельных участков в границах каждой подзоны из перечня ограничений (в случае если федеральным законом, положением о зоне с особыми условиями использования территории предусмотрено выделение в границах зоны подзон) | В границах зоны с особыми условиями использования территории «охранная зона газопровода» выделение подзон не предусмотрено Правилами |

II. Перечень координат характерных точек границ охранной зоны

1. Система координат: МСК-69, зона 2

2. Перечень координат характерных точек границ охранной зоны газопровода

| Обозначение характерных точек границы | Координаты, м | | Метод определения координат и средняя квадратическая погрешность положения характерной точки, ($M_t$), м | Описание закрепления точки |
|---|---|---|---|---|
| | X | Y | | |
| 1 | 406591.74 | 2144310.00 | Картометрический метод, 1 м | — |
| 2 | 406588.94 | 2144312.84 | Картометрический метод, 1 м | — |
| 3 | 406583.24 | 2144307.22 | Картометрический метод, 1 м | — |
| 4 | 406586.04 | 2144304.38 | Картометрический метод, 1 м | — |
| 1 | 406591.74 | 2144310.00 | Картометрический метод, 1 м | — |

| Сведения о границах охранной зоны газораспределительной сети |
|---|
| «Газопровод к жилому дому по адресу: Тверская область, Бологовский район, п. Выползово, ул. Сенная, д.17» |
| III. Графическое описание местоположения границ охранной зоны газопровода |




Используемые условные знаки и обозначения:

| | |
|---|---|
| ——— | - граница ЗОУИТ |
| • 2 | - характерная точка границы ЗОУИТ с номером |
| — — — | - ось газопровода |
| ——— | - часть границы, сведения ЕГРН о которой позволяют однозначно определить ее положение на местности |
| :19 | - надписи кадастрового номера земельного участка |
| ——— | - граница кадастрового квартала |
| 69:04:0131305 | - обозначение кадастрового квартала |

Приложение 15
к приказу Министерства
имущественных и земельных
отношений Тверской области
от 12.10.2026 № 67-нп

# Сведения о границах охранной зоны газопровода (объекта газораспределительной системы) «Газопровод к жилому дому по адресу: Тверская область, Бологовский район, п. Выползово, ул. Сенная д.22 к/н 69:04:0131305:15» и перечень ограничений использования земельных участков

| Сведения о границах охранной зоны газопровода | | |
|---|---|---|
| «Газопровод к жилому дому по адресу: Тверская область, Бологовский район, п. Выползово, ул. Сенная д.22 к/н 69:04:0131305:15» | | |
| I. Описание характеристик охранной зоны | | |
| № п/п | Характеристики | Описание |
| 1 | Наименование, вид, местоположение объекта, в целях защиты которого устанавливается зона с особыми условиями использования территории | Наименование объекта: «Газопровод к жилому дому по адресу: Тверская область, Бологовский район, п. Выползово, ул. Сенная д.22 к/н 69:04:0131305:15».<br>Протяженность: 66 м.<br>Кадастровый номер: 69:04:0000000:830.<br>Год завершения строительства: 2024.<br>Вид объекта: трубопровод (газопровод).<br>Назначение объекта: 7.7. Сооружения трубопроводного транспорта.<br>Местоположение объекта: Тверская область, Бологовский район, поселок Выползово, улица Сенная |
| 2 | Площадь зоны +/- величина погрешности определения площади (Р +/- Дельта Р) | 263 кв. м ± 57 кв. м |
| 3 | Перечень ограничений использования земельных участков | В соответствии с пунктом 14 Правил охраны газораспределительных сетей, утвержденных постановлением Правительства Российской Федерации от 20.11.2000 № 878 (далее – Правила), согласно которому на земельные участки, входящие в охранные зоны газораспределительных сетей, в целях предупреждения их повреждения или нарушения условий их нормальной эксплуатации налагаются ограничения (обременения), которыми запрещается лицам, указанным в пункте 2 Правил:<br>1) строить объекты жилищно-гражданского и производственного назначения;<br>2) сносить и реконструировать мосты, коллекторы, автомобильные и железные дороги с расположенными на них газораспределительными сетями без предварительного выноса этих газопроводов по согласованию с эксплуатационными организациями;<br>3) разрушать берегоукрепительные сооружения, водопропускные устройства, земляные и иные сооружения, предохраняющие газораспределительные сети от разрушений;<br>4) перемещать, повреждать, засыпать и уничтожать опознавательные знаки, контрольно-измерительные пункты и другие устройства газораспределительных сетей;<br>5) устраивать свалки и склады, разливать растворы кислот, солей, щелочей и других химически активных веществ; |

| Сведения о границах охранной зоны газопровода | | |
|---|---|---|
| «Газопровод к жилому дому по адресу: Тверская область, Бологовский район, п. Выползово, ул. Сенная д.22 к/н 69:04:0131305:15» | | |
| | | 6) огораживать и перегораживать охранные зоны, препятствовать доступу персонала эксплуатационных организаций к газораспределительным сетям, проведению обслуживания и устранению повреждений газораспределительных сетей;<br>7) разводить огонь и размещать источники огня;<br>8) рыть погреба, копать и обрабатывать почву сельскохозяйственными и мелиоративными орудиями и механизмами на глубину более 0,3 м;<br>9) открывать калитки и двери газорегуляторных пунктов, станций катодной и дренажной защиты, люки подземных колодцев, включать или отключать электроснабжение средств связи, освещения и систем телемеханики;<br>10) набрасывать, приставлять и привязывать к опорам и надземным газопроводам, ограждениям и зданиям газораспределительных сетей посторонние предметы, лестницы, влезать на них;<br>11) самовольно подключаться к газораспределительным сетям |
| 4 | Сведения о подзонах, их количестве, конкретные ограничения использования земельных участков в границах каждой подзоны из перечня ограничений (в случае если федеральным законом, положением о зоне с особыми условиями использования территории предусмотрено выделение в границах зоны подзон) | В границах зоны с особыми условиями использования территории «охранная зона газопровода» выделение подзон не предусмотрено Правилами |

II. Перечень координат характерных точек границ охранной зоны

1. Система координат: МСК-69, зона 2

2. Перечень координат характерных точек границ охранной зоны газопровода

| Обозначение характерных точек границы | Координаты, м | | Метод определения координат и средняя квадратическая погрешность положения характерной точки, ($M_t$), м | Описание закрепления точки |
|---|---|---|---|---|
| | X | Y | | |
| 1 | 406538.92 | 2144490.04 | Картометрический метод, 1 м | — |
| 2 | 406535.80 | 2144492.54 | Картометрический метод, 1 м | — |
| 3 | 406497.64 | 2144444.70 | Картометрический метод, 1 м | — |
| 4 | 406497.12 | 2144445.15 | Картометрический метод, 1 м | — |
| 5 | 406494.54 | 2144442.09 | Картометрический метод, 1 м | — |
| 6 | 406496.56 | 2144440.39 | Картометрический метод, 1 м | — |
| 7 | 406496.97 | 2144440.10 | Картометрический метод, 1 м | — |
| 8 | 406497.43 | 2144439.91 | Картометрический метод, 1 м | — |
| 9 | 406497.93 | 2144439.85 | Картометрический метод, 1 м | — |
| 10 | 406498.43 | 2144439.91 | Картометрический метод, 1 м | — |
| 11 | 406498.89 | 2144440.10 | Картометрический метод, 1 м | — |
| 12 | 406499.30 | 2144440.39 | Картометрический метод, 1 м | — |
| 13 | 406499.62 | 2144440.78 | Картометрический метод, 1 м | — |
| 1 | 406538.92 | 2144490.04 | Картометрический метод, 1 м | — |

| Сведения о границах охранной зоны газораспределительной сети |
|---|
| «Газопровод к жилому дому по адресу: Тверская область, Бологовский район, п. Выползово, ул. Сенная д.22 к/н 69:04:0131305:15» |
| III. Графическое описание местоположения границ охранной зоны газопровода |




Используемые условные знаки и обозначения:

- граница ЗОУИТ
- 2 - характерная точка границы ЗОУИТ с номером
- ось газопровода
- часть границы, сведения ЕГРН о которой позволяют однозначно определить ее положение на местности
- :15 - надписи кадастрового номера земельного участка
- граница кадастрового квартала
- 69:04:0131305 - обозначение кадастрового квартала

Приложение 16
к приказу Министерства
имущественных и земельных
отношений Тверской области
от 12.10.2026 № 67-нп

# Сведения о границах охранной зоны газопровода (объекта газораспределительной системы) «Газопровод к жилому дому по адресу: Тверская область, Бологовский район, п. Выползово, ул. Советская, д.62 к/н 69:04:0131310:20» и перечень ограничений использования земельных участков

| Сведения о границах охранной зоны газопровода | | |
|---|---|---|
| «Газопровод к жилому дому по адресу: Тверская область, Бологовский район, п. Выползово, ул. Советская, д.62 к/н 69:04:0131310:20» | | |
| I. Описание характеристик охранной зоны | | |
| № п/п | Характеристики | Описание |
| 1 | Наименование, вид, местоположение объекта, в целях защиты которого устанавливается зона с особыми условиями использования территории | Наименование объекта: «Газопровод к жилому дому по адресу: Тверская область, Бологовский район, п. Выползово, ул. Советская, д.62 к/н 69:04:0131310:20».<br>Протяженность: 6 м.<br>Кадастровый номер: 69:04:0000000:718.<br>Год завершения строительства: 2024.<br>Вид объекта: трубопровод (газопровод).<br>Назначение объекта: 7.7. сооружения трубопроводного транспорта.<br>Местоположение объекта: Тверская область, муниципальный округ Бологовский, поселок Выползово |
| 2 | Площадь зоны +/- величина погрешности определения площади (Р +/- Дельта Р) | 22 кв. м ± 16 кв. м |
| 3 | Перечень ограничений использования земельных участков | В соответствии с пунктом 14 Правил охраны газораспределительных сетей, утвержденных постановлением Правительства Российской Федерации от 20.11.2000 № 878 (далее – Правила), согласно которому на земельные участки, входящие в охранные зоны газораспределительных сетей, в целях предупреждения их повреждения или нарушения условий их нормальной эксплуатации налагаются ограничения (обременения), которыми запрещается лицам, указанным в пункте 2 Правил:<br>1) строить объекты жилищно-гражданского и производственного назначения;<br>2) сносить и реконструировать мосты, коллекторы, автомобильные и железные дороги с расположенными на них газораспределительными сетями без предварительного выноса этих газопроводов по согласованию с эксплуатационными организациями;<br>3) разрушать берегоукрепительные сооружения, водопропускные устройства, земляные и иные сооружения, предохраняющие газораспределительные сети от разрушений;<br>4) перемещать, повреждать, засыпать и уничтожать опознавательные знаки, контрольно-измерительные пункты и другие устройства газораспределительных сетей;<br>5) устраивать свалки и склады, разливать растворы кислот, солей, щелочей и других химически активных веществ; |

| Сведения о границах охранной зоны газопровода | | |
|---|---|---|
| «Газопровод к жилому дому по адресу: Тверская область, Бологовский район, п. Выползово, ул. Советская, д.62 к/н 69:04:0131310:20» | | |
| | | 6) огораживать и перегораживать охранные зоны, препятствовать доступу персонала эксплуатационных организаций к газораспределительным сетям, проведению обслуживания и устранению повреждений газораспределительных сетей;<br>7) разводить огонь и размещать источники огня;<br>8) рыть погреба, копать и обрабатывать почву сельскохозяйственными и мелиоративными орудиями и механизмами на глубину более 0,3 м;<br>9) открывать калитки и двери газорегуляторных пунктов, станций катодной и дренажной защиты, люки подземных колодцев, включать или отключать электроснабжение средств связи, освещения и систем телемеханики;<br>10) набрасывать, приставлять и привязывать к опорам и надземным газопроводам, ограждениям и зданиям газораспределительных сетей посторонние предметы, лестницы, влезать на них;<br>11) самовольно подключаться к газораспределительным сетям |
| 4 | Сведения о подзонах, их количестве, конкретные ограничения использования земельных участков в границах каждой подзоны из перечня ограничений (в случае если федеральным законом, положением о зоне с особыми условиями использования территории предусмотрено выделение в границах зоны подзон) | В границах зоны с особыми условиями использования территории «охранная зона газопровода» выделение подзон не предусмотрено Правилами |

II. Перечень координат характерных точек границ охранной зоны

1. Система координат: МСК-69, зона 2

2. Перечень координат характерных точек границ охранной зоны газопровода

| Обозначение характерных точек границы | Координаты, м | | Метод определения координат и средняя квадратическая погрешность положения характерной точки, ($M_t$), м | Описание закрепления точки |
|---|---|---|---|---|
| | X | Y | | |
| 1 | 406186.17 | 2144491.96 | Картометрический метод, 1 м | — |
| 2 | 406182.25 | 2144492.78 | Картометрический метод, 1 м | — |
| 3 | 406181.10 | 2144487.33 | Картометрический метод, 1 м | — |
| 4 | 406185.02 | 2144486.51 | Картометрический метод, 1 м | — |
| 1 | 406186.17 | 2144491.96 | Картометрический метод, 1 м | — |

| Сведения о границах охранной зоны газораспределительной сети |
|---|
| «Газопровод к жилому дому по адресу: Тверская область, Бологовский район, п. Выползово, ул. Советская, д.62 к/н 69:04:0131310:20» |
| III. Графическое описание местоположения границ охранной зоны газопровода |




Используемые условные знаки и обозначения:

- граница ЗОУИТ
- 2 - характерная точка границы ЗОУИТ с номером
- ось газопровода
- часть границы, сведения ЕГРН о которой позволяют однозначно определить ее положение на местности
- :20 - надписи кадастрового номера земельного участка
- граница кадастрового квартала
- 69:04:0131310 - обозначение кадастрового квартала

Приложение 17
к приказу Министерства
имущественных и земельных
отношений Тверской области
от 12.10.2026 № 67-нп

# Сведения о границах охранной зоны газопровода (объекта газораспределительной системы) «Газопровод к жилому дому по адресу: Тверская область, Бологовский район, п. Выползово, ул. Советская, д. 80» и перечень ограничений использования земельных участков

| Сведения о границах охранной зоны газопровода | | |
|---|---|---|
| «Газопровод к жилому дому по адресу: Тверская область, Бологовский район, п. Выползово, ул. Советская, д. 80» | | |
| I. Описание характеристик охранной зоны | | |
| № п/п | Характеристики | Описание |
| 1 | Наименование, вид, местоположение объекта, в целях защиты которого устанавливается зона с особыми условиями использования территории | Наименование объекта: «Газопровод к жилому дому по адресу: Тверская область, Бологовский район, п. Выползово, ул. Советская, д. 80».<br>Протяженность: 5 м.<br>Кадастровый номер: 69:04:0131310:161.<br>Год завершения строительства: 2023.<br>Вид объекта: трубопровод (газопровод).<br>Назначение объекта: Газораспределительная сеть (19.7.3.1).<br>Местоположение объекта: Тверская область, муниципальный округ Бологовский, поселок Выползово |
| 2 | Площадь зоны +/- величина погрешности определения площади (Р +/- Дельта Р) | 18 кв. м ± 15 кв. м |
| 3 | Перечень ограничений использования земельных участков | В соответствии с пунктом 14 Правил охраны газораспределительных сетей, утвержденных постановлением Правительства Российской Федерации от 20.11.2000 № 878 (далее – Правила), согласно которому на земельные участки, входящие в охранные зоны газораспределительных сетей, в целях предупреждения их повреждения или нарушения условий их нормальной эксплуатации налагаются ограничения (обременения), которыми запрещается лицам, указанным в пункте 2 Правил:<br>1) строить объекты жилищно-гражданского и производственного назначения;<br>2) сносить и реконструировать мосты, коллекторы, автомобильные и железные дороги с расположенными на них газораспределительными сетями без предварительного выноса этих газопроводов по согласованию с эксплуатационными организациями;<br>3) разрушать берегоукрепительные сооружения, водопропускные устройства, земляные и иные сооружения, предохраняющие газораспределительные сети от разрушений;<br>4) перемещать, повреждать, засыпать и уничтожать опознавательные знаки, контрольно-измерительные пункты и другие устройства газораспределительных сетей;<br>5) устраивать свалки и склады, разливать растворы кислот, солей, щелочей и других химически активных веществ; |

| Сведения о границах охранной зоны газопровода | | |
|---|---|---|
| «Газопровод к жилому дому по адресу: Тверская область, Бологовский район, п. Выползово, ул. Советская, д. 80» | | |
| | | 6) огораживать и перегораживать охранные зоны, препятствовать доступу персонала эксплуатационных организаций к газораспределительным сетям, проведению обслуживания и устранению повреждений газораспределительных сетей;<br>7) разводить огонь и размещать источники огня;<br>8) рыть погреба, копать и обрабатывать почву сельскохозяйственными и мелиоративными орудиями и механизмами на глубину более 0,3 м;<br>9) открывать калитки и двери газорегуляторных пунктов, станций катодной и дренажной защиты, люки подземных колодцев, включать или отключать электроснабжение средств связи, освещения и систем телемеханики;<br>10) набрасывать, приставлять и привязывать к опорам и надземным газопроводам, ограждениям и зданиям газораспределительных сетей посторонние предметы, лестницы, влезать на них;<br>11) самовольно подключаться к газораспределительным сетям |
| 4 | Сведения о подзонах, их количестве, конкретные ограничения использования земельных участков в границах каждой подзоны из перечня ограничений (в случае если федеральным законом, положением о зоне с особыми условиями использования территории предусмотрено выделение в границах зоны подзон) | В границах зоны с особыми условиями использования территории «охранная зона газопровода» выделение подзон не предусмотрено Правилами |

II. Перечень координат характерных точек границ охранной зоны

1. Система координат: МСК-69, зона 2

2. Перечень координат характерных точек границ охранной зоны газопровода

| Обозначение характерных точек границы | Координаты, м | | Метод определения координат и средняя квадратическая погрешность положения характерной точки, ($M_t$), м | Описание закрепления точки |
|---|---|---|---|---|
| | X | Y | | |
| 1 | 405939.00 | 2144716.91 | Картометрический метод, 1 м | — |
| 2 | 405936.30 | 2144719.85 | Картометрический метод, 1 м | — |
| 3 | 405933.06 | 2144716.87 | Картометрический метод, 1 м | — |
| 4 | 405935.76 | 2144713.93 | Картометрический метод, 1 м | — |
| 1 | 405939.00 | 2144716.91 | Картометрический метод, 1 м | — |

| Сведения о границах охранной зоны газораспределительной сети |
| --- |
| «Газопровод к жилому дому по адресу: Тверская область, Бологовский район, п. Выползово, ул. Советская, д. 80» |
| III. Графическое описание местоположения границ охранной зоны газопровода |




Используемые условные знаки и обозначения:

- граница ЗОУИТ
- 2 - характерная точка границы ЗОУИТ с номером
- ось газопровода
- часть границы, сведения ЕГРН о которой позволяют однозначно определить ее положение на местности
- :29 - надписи кадастрового номера земельного участка
- граница кадастрового квартала
- 69:04:0131310 - обозначение кадастрового квартала

Приложение 18
к приказу Министерства
имущественных и земельных
отношений Тверской области
от 12.10.2026 № 67-нп

# Сведения о границах охранной зоны газопровода (объекта газораспределительной системы) «Газопровод к жилому дому по адресу: Тверская область, Бологовский район, п. Выползово, ул. Школьная д.31 к/н 69:04:0131320:204» и перечень ограничений использования земельных участков

| Сведения о границах охранной зоны газопровода | | |
|---|---|---|
| «Газопровод к жилому дому по адресу: Тверская область, Бологовский район, п. Выползово, ул. Школьная д.31 к/н 69:04:0131320:204» | | |
| I. Описание характеристик охранной зоны | | |
| № п/п | Характеристики | Описание |
| 1 | Наименование, вид, местоположение объекта, в целях защиты которого устанавливается зона с особыми условиями использования территории | Наименование объекта: «Газопровод к жилому дому по адресу: Тверская область, Бологовский район, п. Выползово, ул. Школьная д.31 к/н 69:04:0131320:204».<br>Протяженность: 68 м.<br>Кадастровый номер: 69:04:0000000:829.<br>Год завершения строительства: 2024.<br>Вид объекта: трубопровод (газопровод).<br>Назначение объекта: 7.7. Сооружения трубопроводного транспорта.<br>Местоположение объекта: Тверская область, Бологовский р-н, п Выползово, ул Школьная |
| 2 | Площадь зоны +/- величина погрешности определения площади (Р +/- Дельта Р) | 271 кв. м ± 58 кв. м |
| 3 | Перечень ограничений использования земельных участков | В соответствии с пунктом 14 Правил охраны газораспределительных сетей, утвержденных постановлением Правительства Российской Федерации от 20.11.2000 № 878 (далее – Правила), согласно которому на земельные участки, входящие в охранные зоны газораспределительных сетей, в целях предупреждения их повреждения или нарушения условий их нормальной эксплуатации налагаются ограничения (обременения), которыми запрещается лицам, указанным в пункте 2 Правил:<br>1) строить объекты жилищно-гражданского и производственного назначения;<br>2) сносить и реконструировать мосты, коллекторы, автомобильные и железные дороги с расположенными на них газораспределительными сетями без предварительного выноса этих газопроводов по согласованию с эксплуатационными организациями;<br>3) разрушать берегоукрепительные сооружения, водопропускные устройства, земляные и иные сооружения, предохраняющие газораспределительные сети от разрушений;<br>4) перемещать, повреждать, засыпать и уничтожать опознавательные знаки, контрольно-измерительные пункты и другие устройства газораспределительных сетей;<br>5) устраивать свалки и склады, разливать растворы кислот, солей, щелочей и других химически активных веществ; |

| Сведения о границах охранной зоны газопровода | | |
|---|---|---|
| «Газопровод к жилому дому по адресу: Тверская область, Бологовский район, п. Выползово, ул. Школьная д.31 к/н 69:04:0131320:204» | | |
| | | 6) огораживать и перегораживать охранные зоны, препятствовать доступу персонала эксплуатационных организаций к газораспределительным сетям, проведению обслуживания и устранению повреждений газораспределительных сетей;<br>7) разводить огонь и размещать источники огня;<br>8) рыть погреба, копать и обрабатывать почву сельскохозяйственными и мелиоративными орудиями и механизмами на глубину более 0,3 м;<br>9) открывать калитки и двери газорегуляторных пунктов, станций катодной и дренажной защиты, люки подземных колодцев, включать или отключать электроснабжение средств связи, освещения и систем телемеханики;<br>10) набрасывать, приставлять и привязывать к опорам и надземным газопроводам, ограждениям и зданиям газораспределительных сетей посторонние предметы, лестницы, влезать на них;<br>11) самовольно подключаться к газораспределительным сетям |
| 4 | Сведения о подзонах, их количестве, конкретные ограничения использования земельных участков в границах каждой подзоны из перечня ограничений (в случае если федеральным законом, положением о зоне с особыми условиями использования территории предусмотрено выделение в границах зоны подзон) | В границах зоны с особыми условиями использования территории «охранная зона газопровода» выделение подзон не предусмотрено Правилами |

II. Перечень координат характерных точек границ охранной зоны

1. Система координат: МСК-69, зона 2

2. Перечень координат характерных точек границ охранной зоны газопровода

| Обозначение характерных точек границы | Координаты, м | | Метод определения координат и средняя квадратическая погрешность положения характерной точки, ($M_t$), м | Описание закрепления точки |
|---|---|---|---|---|
| | X | Y | | |
| 1 | 405414.85 | 2144532.44 | Картометрический метод, 1 м | — |
| 2 | 405414.35 | 2144532.44 | Картометрический метод, 1 м | — |
| 3 | 405413.86 | 2144532.32 | Картометрический метод, 1 м | — |
| 4 | 405413.42 | 2144532.08 | Картометрический метод, 1 м | — |
| 5 | 405405.47 | 2144527.46 | Картометрический метод, 1 м | — |
| 6 | 405407.49 | 2144524.00 | Картометрический метод, 1 м | — |
| 7 | 405413.88 | 2144527.72 | Картометрический метод, 1 м | — |
| 8 | 405442.34 | 2144478.68 | Картометрический метод, 1 м | — |
| 9 | 405445.80 | 2144480.68 | Картометрический метод, 1 м | — |
| 10 | 405416.41 | 2144531.31 | Картометрический метод, 1 м | — |
| 11 | 405416.14 | 2144531.73 | Картометрический метод, 1 м | — |
| 12 | 405415.78 | 2144532.08 | Картометрический метод, 1 м | — |
| 13 | 405415.34 | 2144532.32 | Картометрический метод, 1 м | — |
| 1 | 405414.85 | 2144532.44 | Картометрический метод, 1 м | — |

| Сведения о границах охранной зоны газораспределительной сети |
|---|
| «Газопровод к жилому дому по адресу: Тверская область, Бологовский район, п. Выползово, ул. Школьная д.31 к/н 69:04:0131320:204» |
| III. Графическое описание местоположения границ охранной зоны газопровода |

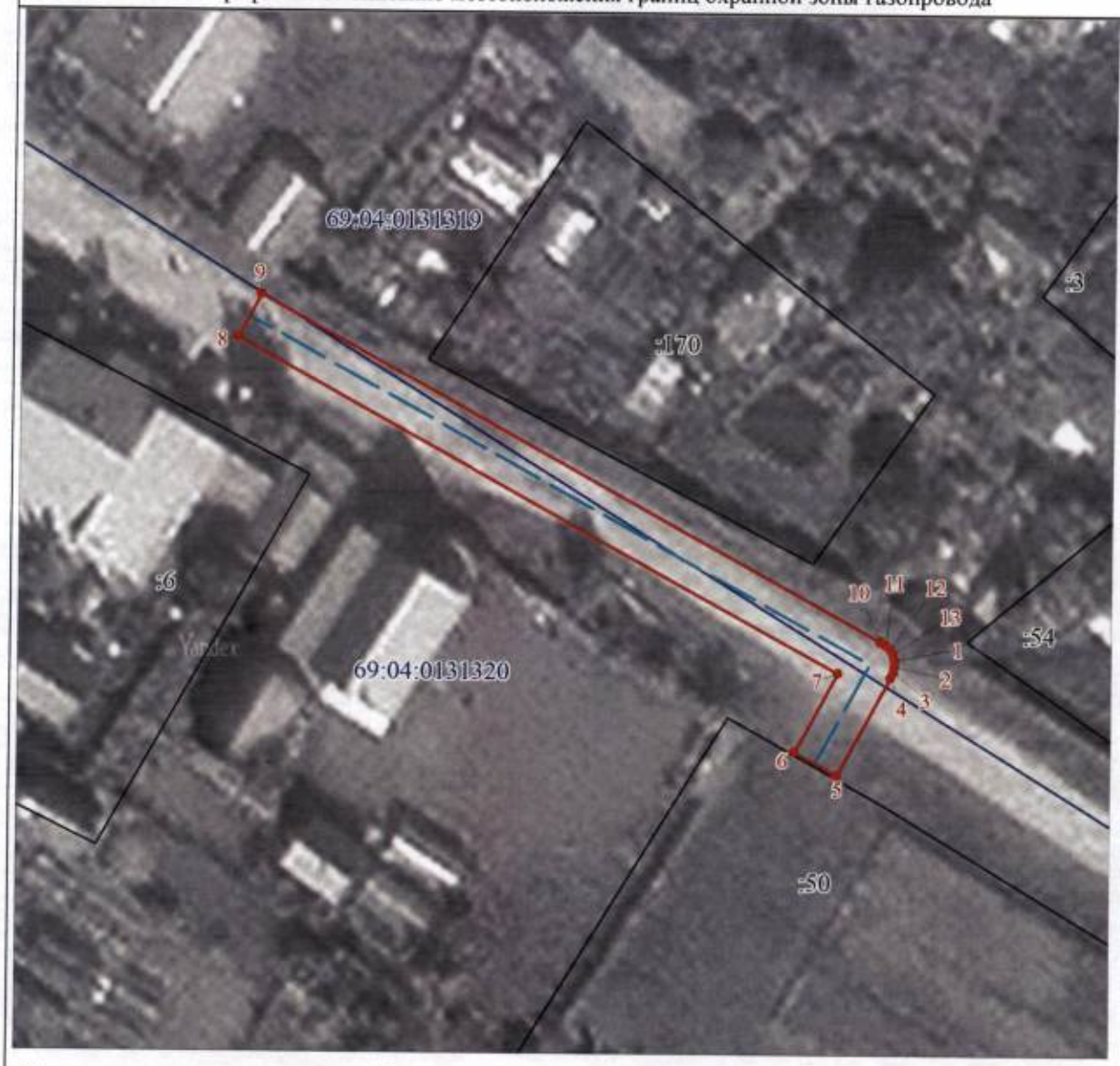


Используемые условные знаки и обозначения:

- граница ЗОУИТ
- 2 - характерная точка границы ЗОУИТ с номером
- ось газопровода
- часть границы, сведения ЕГРН о которой позволяют однозначно определить ее положение на местности
- :50 - надписи кадастрового номера земельного участка
- граница кадастрового квартала
- 69:04:0131320 - обозначение кадастрового квартала

Приложение 19
к приказу Министерства
имущественных и земельных
отношений Тверской области
от 12.10.2026 № 67-нп

# Сведения о границах охранной зоны газопровода (объекта газораспределительной системы) «Газопровод к жилому дому по адресу: Тверская область, Кимрский район, Центральное с/п, д. Ваулино, д. 18» и перечень ограничений использования земельных участков

| Сведения о границах охранной зоны газопровода | | |
|---|---|---|
| «Газопровод к жилому дому по адресу: Тверская область, Кимрский район, Центральное с/п, д. Ваулино, д. 18» | | |
| I. Описание характеристик охранной зоны | | |
| № п/п | Характеристики | Описание |
| 1 | Наименование, вид, местоположение объекта, в целях защиты которого устанавливается зона с особыми условиями использования территории | Наименование объекта: «Газопровод к жилому дому по адресу: Тверская область, Кимрский район, Центральное с/п, д. Ваулино, д. 18».<br>Протяженность: 229 м.<br>Кадастровый номер: 69:14:0196801:590.<br>Год завершения строительства: 2022.<br>Вид объекта: трубопровод (газопровод).<br>Назначение объекта: Газораспределительная сеть (19.7.3.1).<br>Местоположение объекта: Тверская область, муниципальный округ Кимрский, деревня Ваулино |
| 2 | Площадь зоны +/- величина погрешности определения площади (Р +/- Дельта Р) | 904 кв. м ± 105 кв. м |
| 3 | Перечень ограничений использования земельных участков | В соответствии с пунктом 14 Правил охраны газораспределительных сетей, утвержденных постановлением Правительства Российской Федерации от 20.11.2000 № 878 (далее – Правила), согласно которому на земельные участки, входящие в охранные зоны газораспределительных сетей, в целях предупреждения их повреждения или нарушения условий их нормальной эксплуатации налагаются ограничения (обременения), которыми запрещается лицам, указанным в пункте 2 Правил:<br>1) строить объекты жилищно-гражданского и производственного назначения;<br>2) сносить и реконструировать мосты, коллекторы, автомобильные и железные дороги с расположенными на них газораспределительными сетями без предварительного выноса этих газопроводов по согласованию с эксплуатационными организациями;<br>3) разрушать берегоукрепительные сооружения, водопропускные устройства, земляные и иные сооружения, предохраняющие газораспределительные сети от разрушений;<br>4) перемещать, повреждать, засыпать и уничтожать опознавательные знаки, контрольно-измерительные пункты и другие устройства газораспределительных сетей;<br>5) устраивать свалки и склады, разливать растворы кислот, солей, щелочей и других химически активных веществ; |

| Сведения о границах охранной зоны газопровода | | |
|---|---|---|
| «Газопровод к жилому дому по адресу: Тверская область, Кимрский район, Центральное с/п, д. Ваулино, д. 18» | | |
| | | 6) огораживать и перегораживать охранные зоны, препятствовать доступу персонала эксплуатационных организаций к газораспределительным сетям, проведению обслуживания и устранению повреждений газораспределительных сетей;<br>7) разводить огонь и размещать источники огня;<br>8) рыть погреба, копать и обрабатывать почву сельскохозяйственными и мелиоративными орудиями и механизмами на глубину более 0,3 м;<br>9) открывать калитки и двери газорегуляторных пунктов, станций катодной и дренажной защиты, люки подземных колодцев, включать или отключать электроснабжение средств связи, освещения и систем телемеханики;<br>10) набрасывать, приставлять и привязывать к опорам и надземным газопроводам, ограждениям и зданиям газораспределительных сетей посторонние предметы, лестницы, влезать на них;<br>11) самовольно подключаться к газораспределительным сетям |
| 4 | Сведения о подзонах, их количестве, конкретные ограничения использования земельных участков в границах каждой подзоны из перечня ограничений (в случае если федеральным законом, положением о зоне с особыми условиями использования территории предусмотрено выделение в границах зоны подзон) | В границах зоны с особыми условиями использования территории «охранная зона газопровода» выделение подзон не предусмотрено Правилами |

II. Перечень координат характерных точек границ охранной зоны

1. Система координат: МСК-69, зона 3

2. Перечень координат характерных точек границ охранной зоны газопровода

| Обозначение характерных точек границы | Координаты, м | | Метод определения координат и средняя квадратическая погрешность положения характерной точки, ($M_t$), м | Описание закрепления точки |
|---|---|---|---|---|
| | X | Y | | |
| 1 | 303186.69 | 3189183.60 | Картометрический метод, 1 м | — |
| 2 | 303185.95 | 3189187.54 | Картометрический метод, 1 м | — |
| 3 | 303089.58 | 3189169.29 | Картометрический метод, 1 м | — |
| 4 | 302994.40 | 3189156.00 | Картометрический метод, 1 м | — |
| 5 | 302967.66 | 3189153.10 | Картометрический метод, 1 м | — |
| 6 | 302964.25 | 3189152.75 | Картометрический метод, 1 м | — |
| 7 | 302964.67 | 3189148.77 | Картометрический метод, 1 м | — |
| 8 | 302966.11 | 3189148.93 | Картометрический метод, 1 м | — |
| 9 | 302966.28 | 3189147.11 | Картометрический метод, 1 м | — |
| 10 | 302970.26 | 3189147.49 | Картометрический метод, 1 м | — |
| 11 | 302970.08 | 3189149.35 | Картометрический метод, 1 м | — |
| 12 | 302994.65 | 3189152.02 | Картометрический метод, 1 м | — |
| 13 | 302995.15 | 3189152.08 | Картометрический метод, 1 м | — |
| 14 | 303090.33 | 3189165.37 | Картометрический метод, 1 м | — |
| 1 | 303186.69 | 3189183.60 | Картометрический метод, 1 м | — |

| Сведения о границах охранной зоны газораспределительной сети |
|---|
| «Газопровод к жилому дому по адресу: Тверская область, Кимрский район, Центральное с/п, д. Ваулино, д. 18» |
| III. Графическое описание местоположения границ охранной зоны газопровода |




Используемые условные знаки и обозначения:

- граница ЗОУИТ
- 2 - характерная точка границы ЗОУИТ с номером
- ось газопровода
- часть границы, сведения ЕГРН о которой позволяют однозначно определить ее положение на местности
- :521 - надписи кадастрового номера земельного участка
- граница кадастрового квартала
- 69:14:0196801 - обозначение кадастрового квартала

Приложение 20
к приказу Министерства
имущественных и земельных
отношений Тверской области
от 12.10.2026 № 67-нп

# Сведения о границах охранной зоны газопровода (объекта газораспределительной системы) «Газопровод к жилому дому по адресу: Тверская область, Кимрский район, Центральное с/п, д. Ваулино, д. 46» и перечень ограничений использования земельных участков

| Сведения о границах охранной зоны газопровода | | |
|---|---|---|
| «Газопровод к жилому дому по адресу: Тверская область, Кимрский район, Центральное с/п, д. Ваулино, д. 46» | | |
| I. Описание характеристик охранной зоны | | |
| № п/п | Характеристики | Описание |
| 1 | Наименование, вид, местоположение объекта, в целях защиты которого устанавливается зона с особыми условиями использования территории | Наименование объекта: «Газопровод к жилому дому по адресу: Тверская область, Кимрский район, Центральное с/п, д. Ваулино, д. 46».<br>Протяженность: 6 м.<br>Кадастровый номер: 69:14:0196801:579.<br>Год завершения строительства: 2022.<br>Вид объекта: трубопровод (газопровод).<br>Назначение объекта: Газораспределительная сеть (19.7.3.1).<br>Местоположение объекта: Тверская область, муниципальный округ Кимрский, деревня Ваулино |
| 2 | Площадь зоны +/- величина погрешности определения площади (Р +/- Дельта Р) | 23 кв. м ± 17 кв. м |
| 3 | Перечень ограничений использования земельных участков | В соответствии с пунктом 14 Правил охраны газораспределительных сетей, утвержденных постановлением Правительства Российской Федерации от 20.11.2000 № 878 (далее – Правила), согласно которому на земельные участки, входящие в охранные зоны газораспределительных сетей, в целях предупреждения их повреждения или нарушения условий их нормальной эксплуатации налагаются ограничения (обременения), которыми запрещается лицам, указанным в пункте 2 Правил:<br>1) строить объекты жилищно-гражданского и производственного назначения;<br>2) сносить и реконструировать мосты, коллекторы, автомобильные и железные дороги с расположенными на них газораспределительными сетями без предварительного выноса этих газопроводов по согласованию с эксплуатационными организациями;<br>3) разрушать берегоукрепительные сооружения, водопропускные устройства, земляные и иные сооружения, предохраняющие газораспределительные сети от разрушений;<br>4) перемещать, повреждать, засыпать и уничтожать опознавательные знаки, контрольно-измерительные пункты и другие устройства газораспределительных сетей;<br>5) устраивать свалки и склады, разливать растворы кислот, солей, щелочей и других химически активных веществ; |

| Сведения о границах охранной зоны газопровода | | |
|---|---|---|
| «Газопровод к жилому дому по адресу: Тверская область, Кимрский район, Центральное с/п, д. Ваулино, д. 46» | | |
| | | 6) огораживать и перегораживать охранные зоны, препятствовать доступу персонала эксплуатационных организаций к газораспределительным сетям, проведению обслуживания и устранению повреждений газораспределительных сетей;<br>7) разводить огонь и размещать источники огня;<br>8) рыть погреба, копать и обрабатывать почву сельскохозяйственными и мелиоративными орудиями и механизмами на глубину более 0,3 м;<br>9) открывать калитки и двери газорегуляторных пунктов, станций катодной и дренажной защиты, люки подземных колодцев, включать или отключать электроснабжение средств связи, освещения и систем телемеханики;<br>10) набрасывать, приставлять и привязывать к опорам и надземным газопроводам, ограждениям и зданиям газораспределительных сетей посторонние предметы, лестницы, влезать на них;<br>11) самовольно подключаться к газораспределительным сетям |
| 4 | Сведения о подзонах, их количестве, конкретные ограничения использования земельных участков в границах каждой подзоны из перечня ограничений (в случае если федеральным законом, положением о зоне с особыми условиями использования территории предусмотрено выделение в границах зоны подзон) | В границах зоны с особыми условиями использования территории «охранная зона газопровода» выделение подзон не предусмотрено Правилами |

II. Перечень координат характерных точек границ охранной зоны

1. Система координат: МСК-69, зона 3

2. Перечень координат характерных точек границ охранной зоны газопровода

| Обозначение характерных точек границы | Координаты, м | | Метод определения координат и средняя квадратическая погрешность положения характерной точки, ($M_t$), м | Описание закрепления точки |
|---|---|---|---|---|
| | X | Y | | |
| 1 | 303238.23 | 3189310.00 | Картометрический метод, 1 м | — |
| 2 | 303242.17 | 3189310.70 | Картометрический метод, 1 м | — |
| 3 | 303241.16 | 3189316.45 | Картометрический метод, 1 м | — |
| 4 | 303237.22 | 3189315.75 | Картометрический метод, 1 м | — |
| 1 | 303238.23 | 3189310.00 | Картометрический метод, 1 м | — |

| Сведения о границах охранной зоны газораспределительной сети |
|---|
| «Газопровод к жилому дому по адресу: Тверская область, Кимрский район, Центральное с/п, д. Ваулино, д. 46» |
| III. Графическое описание местоположения границ охранной зоны газопровода |




Используемые условные знаки и обозначения:

- граница ЗОУИТ
- 2 - характерная точка границы ЗОУИТ с номером
- ось газопровода
- часть границы, сведения ЕГРН о которой позволяют однозначно определить ее положение на местности
- :88 - надписи кадастрового номера земельного участка
- граница кадастрового квартала
- 69:14:0196801 - обозначение кадастрового квартала

Приложение 21
к приказу Министерства
имущественных и земельных
отношений Тверской области
от 12.10.2026 № 67-нп

# Сведения о границах охранной зоны газопровода (объекта газораспределительной системы) «Газопровод к жилому дому по адресу: Тверская область, Кимрский район, Центральное с/п, д. Ваулино, уч. с КН69:14:0196801:526 (уч.221)» и перечень ограничений использования земельных участков

| Сведения о границах охранной зоны газопровода | | |
|---|---|---|
| «Газопровод к жилому дому по адресу: Тверская область, Кимрский район, Центральное с/п, д. Ваулино, уч. с КН69:14:0196801:526 (уч.221)» | | |
| I. Описание характеристик охранной зоны | | |
| № п/п | Характеристики | Описание |
| 1 | Наименование, вид, местоположение объекта, в целях защиты которого устанавливается зона с особыми условиями использования территории | Наименование объекта: «Газопровод к жилому дому по адресу: Тверская область, Кимрский район, Центральное с/п, д. Ваулино, уч. с КН69:14:0196801:526 (уч.221)».<br>Протяженность: 2 м.<br>Кадастровый номер: 69:14:0196801:570.<br>Год завершения строительства: 2022.<br>Вид объекта: трубопровод (газопровод).<br>Назначение объекта: 7.7. сооружения трубопроводного транспорта.<br>Местоположение объекта: Тверская область, муниципальный округ Кимрский, деревня Ваулино |
| 2 | Площадь зоны +/- величина погрешности определения площади (Р +/- Дельта Р) | 6 кв. м ± 9 кв. м |
| 3 | Перечень ограничений использования земельных участков | В соответствии с пунктом 14 Правил охраны газораспределительных сетей, утвержденных постановлением Правительства Российской Федерации от 20.11.2000 № 878 (далее – Правила), согласно которому на земельные участки, входящие в охранные зоны газораспределительных сетей, в целях предупреждения их повреждения или нарушения условий их нормальной эксплуатации налагаются ограничения (обременения), которыми запрещается лицам, указанным в пункте 2 Правил:<br>1) строить объекты жилищно-гражданского и производственного назначения;<br>2) сносить и реконструировать мосты, коллекторы, автомобильные и железные дороги с расположенными на них газораспределительными сетями без предварительного выноса этих газопроводов по согласованию с эксплуатационными организациями;<br>3) разрушать берегоукрепительные сооружения, водопропускные устройства, земляные и иные сооружения, предохраняющие газораспределительные сети от разрушений;<br>4) перемещать, повреждать, засыпать и уничтожать опознавательные знаки, контрольно-измерительные пункты и другие устройства газораспределительных сетей;<br>5) устраивать свалки и склады, разливать растворы кислот, солей, щелочей и других химически активных веществ; |

| Сведения о границах охранной зоны газопровода | | |
|---|---|---|
| «Газопровод к жилому дому по адресу: Тверская область, Кимрский район, Центральное с/п, д. Ваулино, уч. с КН69:14:0196801:526 (уч.221)» | | |
| | | 6) огораживать и перегораживать охранные зоны, препятствовать доступу персонала эксплуатационных организаций к газораспределительным сетям, проведению обслуживания и устранению повреждений газораспределительных сетей;<br>7) разводить огонь и размещать источники огня;<br>8) рыть погреба, копать и обрабатывать почву сельскохозяйственными и мелиоративными орудиями и механизмами на глубину более 0,3 м;<br>9) открывать калитки и двери газорегуляторных пунктов, станций катодной и дренажной защиты, люки подземных колодцев, включать или отключать электроснабжение средств связи, освещения и систем телемеханики;<br>10) набрасывать, приставлять и привязывать к опорам и надземным газопроводам, ограждениям и зданиям газораспределительных сетей посторонние предметы, лестницы, влезать на них;<br>11) самовольно подключаться к газораспределительным сетям |
| 4 | Сведения о подзонах, их количестве, конкретные ограничения использования земельных участков в границах каждой подзоны из перечня ограничений (в случае если федеральным законом, положением о зоне с особыми условиями использования территории предусмотрено выделение в границах зоны подзон) | В границах зоны с особыми условиями использования территории «охранная зона газопровода» выделение подзон не предусмотрено Правилами |

II. Перечень координат характерных точек границ охранной зоны

1. Система координат: МСК-69, зона 3

2. Перечень координат характерных точек границ охранной зоны газопровода

| Обозначение характерных точек границы | Координаты, м | | Метод определения координат и средняя квадратическая погрешность положения характерной точки, ($M_t$), м | Описание закрепления точки |
|---|---|---|---|---|
| | X | Y | | |
| 1 | 303525.38 | 3189360.86 | Картометрический метод, 1 м | — |
| 2 | 303524.66 | 3189364.80 | Картометрический метод, 1 м | — |
| 3 | 303523.12 | 3189364.52 | Картометрический метод, 1 м | — |
| 4 | 303523.84 | 3189360.58 | Картометрический метод, 1 м | — |
| 1 | 303525.38 | 3189360.86 | Картометрический метод, 1 м | — |

| Сведения о границах охранной зоны газораспределительной сети |
|---|
| «Газопровод к жилому дому по адресу: Тверская область, Кимрский район, Центральное с/п, д. Ваулино, уч. с КН69:14:0196801:526 (уч.221)» |
| III. Графическое описание местоположения границ охранной зоны газопровода |




Используемые условные знаки и обозначения:

- граница ЗОУИТ
- 2 - характерная точка границы ЗОУИТ с номером
- ось газопровода
- часть границы, сведения ЕГРН о которой позволяют однозначно определить ее положение на местности
- :477 - надписи кадастрового номера земельного участка
- граница кадастрового квартала
- 69:14:0196801 - обозначение кадастрового квартала

Приложение 22
к приказу Министерства
имущественных и земельных
отношений Тверской области
от 12.10.2026 № 67-нп

# Сведения о границах охранной зоны газопровода (объекта газораспределительной системы) «Газопровод к жилому дому по адресу: Тверская область, Кимрский район, Центральное с/п, д. Ваулино, д.203» и перечень ограничений использования земельных участков

| Сведения о границах охранной зоны газопровода | | |
|---|---|---|
| «Газопровод к жилому дому по адресу: Тверская область, Кимрский район, Центральное с/п, д. Ваулино, д.203» | | |
| I. Описание характеристик охранной зоны | | |
| № п/п | Характеристики | Описание |
| 1 | Наименование, вид, местоположение объекта, в целях защиты которого устанавливается зона с особыми условиями использования территории | Наименование объекта: «Газопровод к жилому дому по адресу: Тверская область, Кимрский район, Центральное с/п, д. Ваулино, д.203».<br>Протяженность: 6 м.<br>Кадастровый номер: 69:14:0196801:572.<br>Год завершения строительства: 2022.<br>Вид объекта: трубопровод (газопровод).<br>Назначение объекта: 7.7. сооружения трубопроводного транспорта.<br>Местоположение объекта: Тверская область, муниципальный округ Кимрский, деревня Ваулино, дом 203 |
| 2 | Площадь зоны +/- величина погрешности определения площади (Р +/- Дельта Р) | 23 кв. м ± 17 кв. м |
| 3 | Перечень ограничений использования земельных участков | В соответствии с пунктом 14 Правил охраны газораспределительных сетей, утвержденных постановлением Правительства Российской Федерации от 20.11.2000 № 878 (далее – Правила), согласно которому на земельные участки, входящие в охранные зоны газораспределительных сетей, в целях предупреждения их повреждения или нарушения условий их нормальной эксплуатации налагаются ограничения (обременения), которыми запрещается лицам, указанным в пункте 2 Правил:<br>1) строить объекты жилищно-гражданского и производственного назначения;<br>2) сносить и реконструировать мосты, коллекторы, автомобильные и железные дороги с расположенными на них газораспределительными сетями без предварительного выноса этих газопроводов по согласованию с эксплуатационными организациями;<br>3) разрушать берегоукрепительные сооружения, водопропускные устройства, земляные и иные сооружения, предохраняющие газораспределительные сети от разрушений;<br>4) перемещать, повреждать, засыпать и уничтожать опознавательные знаки, контрольно-измерительные пункты и другие устройства газораспределительных сетей;<br>5) устраивать свалки и склады, разливать растворы кислот, солей, щелочей и других химически активных веществ; |

| Сведения о границах охранной зоны газопровода | | |
|---|---|---|
| «Газопровод к жилому дому по адресу: Тверская область, Кимрский район, Центральное с/п, д. Ваулино, д.203» | | |
| | | 6) огораживать и перегораживать охранные зоны, препятствовать доступу персонала эксплуатационных организаций к газораспределительным сетям, проведению обслуживания и устранению повреждений газораспределительных сетей;<br>7) разводить огонь и размещать источники огня;<br>8) рыть погреба, копать и обрабатывать почву сельскохозяйственными и мелиоративными орудиями и механизмами на глубину более 0,3 м;<br>9) открывать калитки и двери газорегуляторных пунктов, станций катодной и дренажной защиты, люки подземных колодцев, включать или отключать электроснабжение средств связи, освещения и систем телемеханики;<br>10) набрасывать, приставлять и привязывать к опорам и надземным газопроводам, ограждениям и зданиям газораспределительных сетей посторонние предметы, лестницы, влезать на них;<br>11) самовольно подключаться к газораспределительным сетям |
| 4 | Сведения о подзонах, их количестве, конкретные ограничения использования земельных участков в границах каждой подзоны из перечня ограничений (в случае если федеральным законом, положением о зоне с особыми условиями использования территории предусмотрено выделение в границах зоны подзон) | В границах зоны с особыми условиями использования территории «охранная зона газопровода» выделение подзон не предусмотрено Правилами |

II. Перечень координат характерных точек границ охранной зоны

1. Система координат: МСК-69, зона 3

2. Перечень координат характерных точек границ охранной зоны газопровода

| Обозначение характерных точек границы | Координаты, м | | Метод определения координат и средняя квадратическая погрешность положения характерной точки, ($M_t$), м | Описание закрепления точки |
|---|---|---|---|---|
| | X | Y | | |
| 1 | 303335.69 | 3189290.37 | Картометрический метод, 1 м | — |
| 2 | 303339.61 | 3189291.15 | Картометрический метод, 1 м | — |
| 3 | 303338.49 | 3189296.84 | Картометрический метод, 1 м | — |
| 4 | 303334.57 | 3189296.06 | Картометрический метод, 1 м | — |
| 1 | 303335.69 | 3189290.37 | Картометрический метод, 1 м | — |

| Сведения о границах охранной зоны газораспределительной сети |
|---|
| «Газопровод к жилому дому по адресу: Тверская область, Кимрский район, Центральное с/п, д. Ваулино, д.203» |
| III. Графическое описание местоположения границ охранной зоны газопровода |




Используемые условные знаки и обозначения:

| | |
|---|---|
| ——— | - граница ЗОУИТ |
| • 2 | - характерная точка границы ЗОУИТ с номером |
| — — — | - ось газопровода |
| ——— | - часть границы, сведения ЕГРН о которой позволяют однозначно определить ее положение на местности |
| :111 | - надписи кадастрового номера земельного участка |
| ——— | - граница кадастрового квартала |
| 69:14:0196801 | - обозначение кадастрового квартала |

Приложение 23
к приказу Министерства
имущественных и земельных
отношений Тверской области
от 12.10.2026 № 67-нп

# Сведения о границах охранной зоны газопровода (объекта газораспределительной системы) «Газопровод высокого и среднего давления с установкой ГРПШ-РДК ЭКФО-50С-1/1-4-420-ОГ-У к жилому дому по адресу: Тверская область, Кимрский район, Центральное с/п, д. Михеево, КН2716» расположенный по адресу: Тверская область, Кимрский район, Центральное с/п, д. Михеево, КН2716» и перечень ограничений использования земельных участков

| Сведения о границах охранной зоны газопровода | | |
|---|---|---|
| ««Газопровод высокого и среднего давления с установкой ГРПШ-РДК-ЭКФО-50С-1/1-4-420-ОГ-У к жилому дому по адресу: Тверская область, Кимрский район, Центральное с/п, д. Михеево, КН2716» расположенный по адресу: Тверская область, Кимрский район, Центральное с/п, д. Михеево, КН2716» | | |
| I. Описание характеристик охранной зоны | | |
| № п/п | Характеристики | Описание |
| 1 | Наименование, вид, местоположение объекта, в целях защиты которого устанавливается зона с особыми условиями использования территории | Наименование объекта: «Газопровод высокого и среднего давления с установкой ГРПШ-РДК-ЭКФО-50С-1/1-4-420-ОГ-У к жилому дому по адресу: Тверская область, Кимрский район, Центральное с/п, д. Михеево, КН2716» расположенный по адресу: Тверская область, Кимрский район, Центральное с/п, д. Михеево, КН2716».<br>Протяженность: 217 м.<br>Кадастровый номер: 69:14:0000019:3068.<br>Год завершения строительства: 2022.<br>Вид объекта: трубопровод (газопровод).<br>Назначение объекта: 7.7. сооружения трубопроводного транспорта.<br>Местоположение объекта: Тверская область, муниципальный округ Кимрский, деревня Михеево |
| 2 | Площадь зоны +/- величина погрешности определения площади (Р +/- Дельта Р) | 1075 кв. м ± 115 кв. м |
| 3 | Перечень ограничений использования земельных участков | В соответствии с пунктом 14 Правил охраны газораспределительных сетей, утвержденных постановлением Правительства Российской Федерации от 20.11.2000 № 878 (далее – Правила), согласно которому на земельные участки, входящие в охранные зоны газораспределительных сетей, в целях предупреждения их повреждения или нарушения условий их нормальной эксплуатации налагаются ограничения (обременения), которыми запрещается лицам, указанным в пункте 2 Правил:<br>1) строить объекты жилищно-гражданского и производственного назначения;<br>2) сносить и реконструировать мосты, коллекторы, автомобильные и железные дороги с расположенными на них газораспределительными сетями без предварительного выноса этих газопроводов по согласованию с эксплуатационными организациями;<br>3) разрушать берегоукрепительные сооружения, водопропускные устройства, земляные и иные сооружения, предохраняющие газораспределительные сети от разрушений; |

| Сведения о границах охранной зоны газопровода | | |
|---|---|---|
| ««Газопровод высокого и среднего давления с установкой ГРПШ-РДК-ЭКФО-50С-1/1-4-420-ОГ-У к жилому дому по адресу: Тверская область, Кимрский район, Центральное с/п, д. Михеево, КН2716» расположенный по адресу: Тверская область, Кимрский район, Центральное с/п, д. Михеево, КН2716» | | |
| | | 4) перемещать, повреждать, засыпать и уничтожать опознавательные знаки, контрольно-измерительные пункты и другие устройства газораспределительных сетей;<br>5) устраивать свалки и склады, разливать растворы кислот, солей, щелочей и других химически активных веществ;<br>6) огораживать и перегораживать охранные зоны, препятствовать доступу персонала эксплуатационных организаций к газораспределительным сетям, проведению обслуживания и устранению повреждений газораспределительных сетей;<br>7) разводить огонь и размещать источники огня;<br>8) рыть погреба, копать и обрабатывать почву сельскохозяйственными и мелиоративными орудиями и механизмами на глубину более 0,3 м;<br>9) открывать калитки и двери газорегуляторных пунктов, станций катодной и дренажной защиты, люки подземных колодцев, включать или отключать электроснабжение средств связи, освещения и систем телемеханики;<br>10) набрасывать, приставлять и привязывать к опорам и надземным газопроводам, ограждениям и зданиям газораспределительных сетей посторонние предметы, лестницы, влезать на них;<br>11) самовольно подключаться к газораспределительным сетям |
| 4 | Сведения о подзонах, их количестве, конкретные ограничения использования земельных участков в границах каждой подзоны из перечня ограничений (в случае если федеральным законом, положением о зоне с особыми условиями использования территории предусмотрено выделение в границах зоны подзон) | В границах зоны с особыми условиями использования территории «охранная зона газопровода» выделение подзон не предусмотрено Правилами |

II. Перечень координат характерных точек границ охранной зоны

1. Система координат: МСК-69, зона 3

2. Перечень координат характерных точек границ охранной зоны газопровода

| Обозначение характерных точек границы | Координаты, м | | Метод определения координат и средняя квадратическая погрешность положения характерной точки, ($M_t$), м | Описание закрепления точки |
|---|---|---|---|---|
| | X | Y | | |
| 1 | 298400.22 | 3188141.03 | Картометрический метод, 1 м | — |
| 2 | 298401.24 | 3188143.16 | Картометрический метод, 1 м | — |
| 3 | 298404.09 | 3188149.01 | Картометрический метод, 1 м | — |
| 4 | 298404.30 | 3188149.46 | Картометрический метод, 1 м | — |
| 5 | 298407.14 | 3188159.05 | Картометрический метод, 1 м | — |
| 6 | 298410.11 | 3188168.60 | Картометрический метод, 1 м | — |
| 7 | 298412.72 | 3188178.26 | Картометрический метод, 1 м | — |
| 8 | 298415.16 | 3188187.95 | Картометрический метод, 1 м | — |
| 9 | 298415.26 | 3188188.44 | Картометрический метод, 1 м | — |
| 10 | 298415.65 | 3188194.03 | Картометрический метод, 1 м | — |
| 11 | 298415.79 | 3188196.02 | Картометрический метод, 1 м | — |

| Сведения о границах охранной зоны газопровода | | | | |
|---|---|---|---|---|
| ««Газопровод высокого и среднего давления с установкой ГРПШ-РДК-ЭКФО-50С-1/1-4-420-ОГ-У к жилому дому по адресу: Тверская область, Кимрский район, Центральное с/п, д. Михеево, КН2716» расположенный по адресу: Тверская область, Кимрский район, Центральное с/п, д. Михеево, КН2716» | | | | |
| 12 | 298415.93 | 3188198.01 | Картометрический метод, 1 м | — |
| 13 | 298415.96 | 3188198.41 | Картометрический метод, 1 м | — |
| 14 | 298413.96 | 3188198.55 | Картометрический метод, 1 м | — |
| 15 | 298412.99 | 3188199.55 | Картометрический метод, 1 м | — |
| 16 | 298413.64 | 3188204.80 | Картометрический метод, 1 м | — |
| 17 | 298414.29 | 3188214.78 | Картометрический метод, 1 м | — |
| 18 | 298414.39 | 3188224.79 | Картометрический метод, 1 м | — |
| 19 | 298414.19 | 3188234.79 | Картометрический метод, 1 м | — |
| 20 | 298414.15 | 3188235.29 | Картометрический метод, 1 м | — |
| 21 | 298413.51 | 3188245.26 | Картометрический метод, 1 м | — |
| 22 | 298411.89 | 3188255.13 | Картометрический метод, 1 м | — |
| 23 | 298410.03 | 3188264.93 | Картометрический метод, 1 м | — |
| 24 | 298406.11 | 3188264.19 | Картометрический метод, 1 м | — |
| 25 | 298407.93 | 3188254.63 | Картометрический метод, 1 м | — |
| 26 | 298409.55 | 3188244.76 | Картометрический метод, 1 м | — |
| 27 | 298410.19 | 3188234.79 | Картометрический метод, 1 м | — |
| 28 | 298410.39 | 3188224.79 | Картометрический метод, 1 м | — |
| 29 | 298410.29 | 3188214.80 | Картометрический метод, 1 м | — |
| 30 | 298409.68 | 3188205.30 | Картометрический метод, 1 м | — |
| 31 | 298408.46 | 3188195.38 | Картометрический метод, 1 м | — |
| 32 | 298407.57 | 3188185.42 | Картометрический метод, 1 м | — |
| 33 | 298404.92 | 3188175.78 | Картометрический метод, 1 м | — |
| 34 | 298401.96 | 3188166.23 | Картометрический метод, 1 м | — |
| 35 | 298399.04 | 3188157.09 | Картометрический метод, 1 м | — |
| 36 | 298397.10 | 3188151.57 | Картометрический метод, 1 м | — |
| 37 | 298397.15 | 3188151.82 | Картометрический метод, 1 м | — |
| 38 | 298396.99 | 3188154.32 | Картометрический метод, 1 м | — |
| 39 | 298396.22 | 3188156.71 | Картометрический метод, 1 м | — |
| 40 | 298394.88 | 3188158.82 | Картометрический метод, 1 м | — |
| 41 | 298393.05 | 3188160.54 | Картометрический метод, 1 м | — |
| 42 | 298390.85 | 3188161.75 | Картометрический метод, 1 м | — |
| 43 | 298389.58 | 3188162.19 | Картометрический метод, 1 м | — |
| 44 | 298387.15 | 3188162.81 | Картометрический метод, 1 м | — |
| 45 | 298384.65 | 3188162.81 | Картометрический метод, 1 м | — |
| 46 | 298382.22 | 3188162.19 | Картометрический метод, 1 м | — |
| 47 | 298380.02 | 3188160.98 | Картометрический метод, 1 м | — |
| 48 | 298378.19 | 3188159.26 | Картометрический метод, 1 м | — |
| 49 | 298376.85 | 3188157.15 | Картометрический метод, 1 м | — |
| 50 | 298375.91 | 3188154.43 | Картометрический метод, 1 м | — |
| 51 | 298375.14 | 3188152.04 | Картометрический метод, 1 м | — |
| 52 | 298374.98 | 3188149.54 | Картометрический метод, 1 м | — |
| 53 | 298375.45 | 3188147.08 | Картометрический метод, 1 м | — |
| 54 | 298376.52 | 3188144.81 | Картометрический метод, 1 м | — |
| 55 | 298378.11 | 3188142.88 | Картометрический метод, 1 м | — |
| 56 | 298380.14 | 3188141.41 | Картометрический метод, 1 м | — |

| Сведения о границах охранной зоны газопровода | | | | |
|---|---|---|---|---|
| ««Газопровод высокого и среднего давления с установкой ГРПШ-РДК-ЭКФО-50С-1/1-4-420-ОГ-У к жилому дому по адресу: Тверская область, Кимрский район, Центральное с/п, д. Михеево, КН2716» расположенный по адресу: Тверская область, Кимрский район, Центральное с/п, д. Михеево, КН2716» | | | | |
| 57 | 298382.47 | 3188140.48 | Картометрический метод, 1 м | — |
| 58 | 298383.74 | 3188140.04 | Картометрический метод, 1 м | — |
| 59 | 298386.23 | 3188139.73 | Картометрический метод, 1 м | — |
| 60 | 298388.72 | 3188140.04 | Картометрический метод, 1 м | — |
| 61 | 298391.05 | 3188140.97 | Картометрический метод, 1 м | — |
| 62 | 298393.08 | 3188142.44 | Картометрический метод, 1 м | — |
| 63 | 298394.37 | 3188144.00 | Картометрический метод, 1 м | — |
| 64 | 298396.79 | 3188143.11 | Картометрический метод, 1 м | — |
| 65 | 298396.62 | 3188142.77 | Картометрический метод, 1 м | — |
| 1 | 298400.22 | 3188141.03 | Картометрический метод, 1 м | — |

| Сведения о границах охранной зоны газораспределительной сети |
|---|
| ««Газопровод высокого и среднего давления с установкой ГРПШ-РДК-ЭКФО-50С-1/1-4-420-ОГ-У к жилому дому по адресу: Тверская область, Кимрский район, Центральное с/п, д. Михеево, КН2716» расположенный по адресу: Тверская область, Кимрский район, Центральное с/п, д. Михеево, КН2716» |
| III. Графическое описание местоположения границ охранной зоны газопровода |

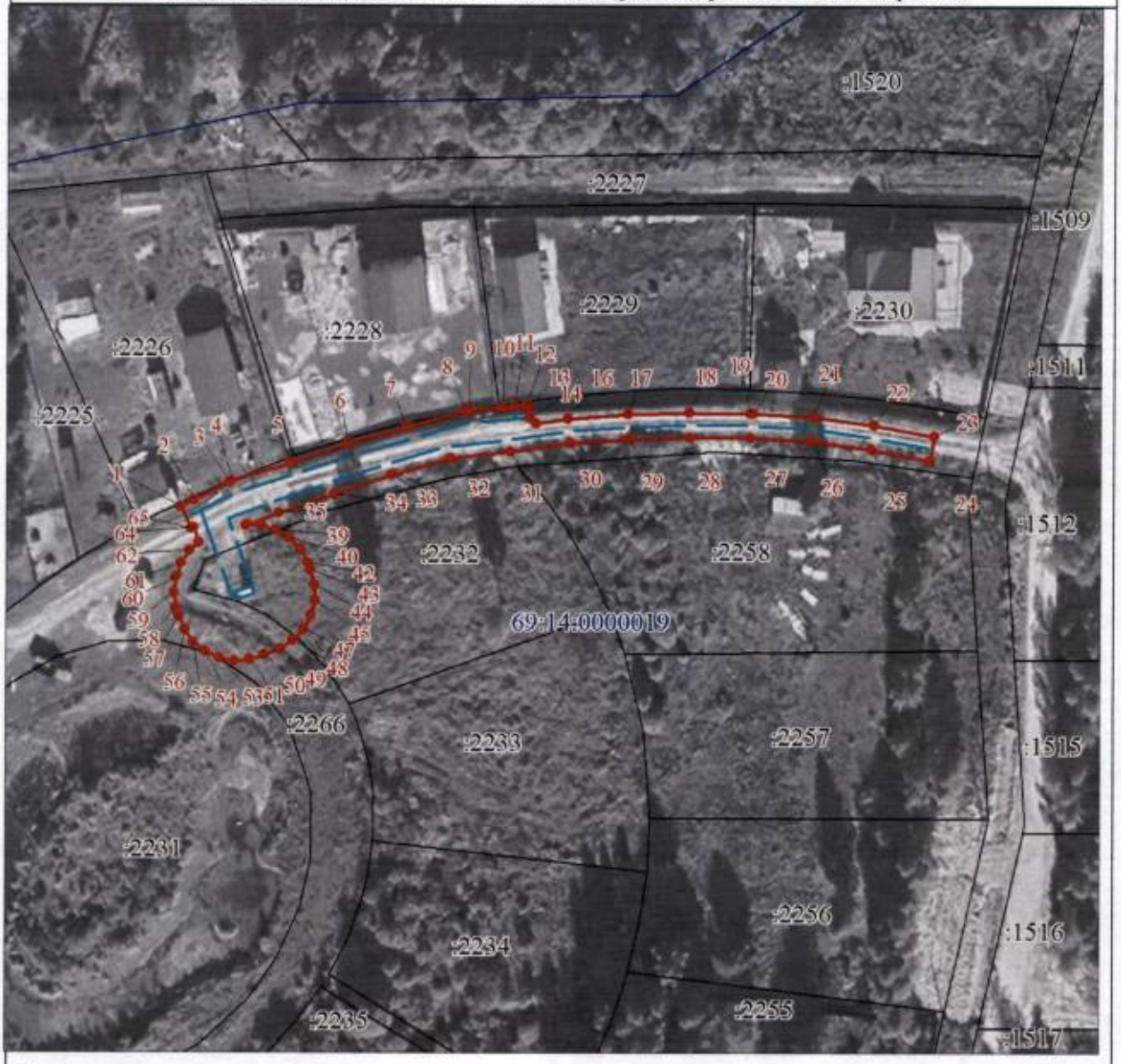


Используемые условные знаки и обозначения:

- граница ЗОУИТ
- 2 - характерная точка границы ЗОУИТ с номером
- ось газопровода
- часть границы, сведения ЕГРН о которой позволяют однозначно определить ее положение на местности
- :2266 - надписи кадастрового номера земельного участка
- граница кадастрового квартала
- 69:14:0000019 - обозначение кадастрового квартала

Приложение 24
к приказу Министерства
имущественных и земельных
отношений Тверской области
от 12.10.2026 № 67-нп

# Сведения о границах охранной зоны газопровода (объекта газораспределительной системы) «Газопровод к жилому дому по адресу; Тверская область, Кимрский район, Централдьное с/п, д. Михеево, КН 455» и перечень ограничений использования земельных участков

| Сведения о границах охранной зоны газопровода | | |
|---|---|---|
| «Газопровод к жилому дому по адресу; Тверская область, Кимрский район, Централдьное с/п, д. Михеево, КН 455» | | |
| I. Описание характеристик охранной зоны | | |
| № п/п | Характеристики | Описание |
| 1 | Наименование, вид, местоположение объекта, в целях защиты которого устанавливается зона с особыми условиями использования территории | Наименование объекта: «Газопровод к жилому дому по адресу; Тверская область, Кимрский район, Централдьное с/п, д. Михеево, КН 455».<br>Протяженность: 8 м.<br>Кадастровый номер: 69:14:0193201:476.<br>Год завершения строительства: 2022.<br>Вид объекта: трубопровод (газопровод).<br>Назначение объекта: 7.7. сооружения трубопроводного транспорта.<br>Местоположение объекта: Тверская область, муниципальный округ Кимрский, деревня Михеево, КН 455 |
| 2 | Площадь зоны +/- величина погрешности определения площади (Р +/- Дельта Р) | 34 кв. м ± 20 кв. м |
| 3 | Перечень ограничений использования земельных участков | В соответствии с пунктом 14 Правил охраны газораспределительных сетей, утвержденных постановлением Правительства Российской Федерации от 20.11.2000 № 878 (далее – Правила), согласно которому на земельные участки, входящие в охранные зоны газораспределительных сетей, в целях предупреждения их повреждения или нарушения условий их нормальной эксплуатации налагаются ограничения (обременения), которыми запрещается лицам, указанным в пункте 2 Правил:<br>1) строить объекты жилищно-гражданского и производственного назначения;<br>2) сносить и реконструировать мосты, коллекторы, автомобильные и железные дороги с расположенными на них газораспределительными сетями без предварительного выноса этих газопроводов по согласованию с эксплуатационными организациями;<br>3) разрушать берегоукрепительные сооружения, водопропускные устройства, земляные и иные сооружения, предохраняющие газораспределительные сети от разрушений;<br>4) перемещать, повреждать, засыпать и уничтожать опознавательные знаки, контрольно-измерительные пункты и другие устройства газораспределительных сетей;<br>5) устраивать свалки и склады, разливать растворы кислот, солей, щелочей и других химически активных веществ; |

| Сведения о границах охранной зоны газопровода | | |
|---|---|---|
| «Газопровод к жилому дому по адресу; Тверская область, Кимрский район, Централдьное с/п, д. Михеево, КН 455» | | |
| | | 6) огораживать и перегораживать охранные зоны, препятствовать доступу персонала эксплуатационных организаций к газораспределительным сетям, проведению обслуживания и устранению повреждений газораспределительных сетей;<br>7) разводить огонь и размещать источники огня;<br>8) рыть погреба, копать и обрабатывать почву сельскохозяйственными и мелиоративными орудиями и механизмами на глубину более 0,3 м;<br>9) открывать калитки и двери газорегуляторных пунктов, станций катодной и дренажной защиты, люки подземных колодцев, включать или отключать электроснабжение средств связи, освещения и систем телемеханики;<br>10) набрасывать, приставлять и привязывать к опорам и надземным газопроводам, ограждениям и зданиям газораспределительных сетей посторонние предметы, лестницы, влезать на них;<br>11) самовольно подключаться к газораспределительным сетям |
| 4 | Сведения о подзонах, их количестве, конкретные ограничения использования земельных участков в границах каждой подзоны из перечня ограничений (в случае если федеральным законом, положением о зоне с особыми условиями использования территории предусмотрено выделение в границах зоны подзон) | В границах зоны с особыми условиями использования территории «охранная зона газопровода» выделение подзон не предусмотрено Правилами |

II. Перечень координат характерных точек границ охранной зоны

1. Система координат: МСК-69, зона 3

2. Перечень координат характерных точек границ охранной зоны газопровода

| Обозначение характерных точек границы | Координаты, м | | Метод определения координат и средняя квадратическая погрешность положения характерной точки, ($M_t$), м | Описание закрепления точки |
|---|---|---|---|---|
| | X | Y | | |
| 1 | 297632.85 | 3187986.41 | Картометрический метод, 1 м | — |
| 2 | 297636.03 | 3187988.85 | Картометрический метод, 1 м | — |
| 3 | 297630.89 | 3187995.57 | Картометрический метод, 1 м | — |
| 4 | 297627.71 | 3187993.13 | Картометрический метод, 1 м | — |
| 1 | 297632.85 | 3187986.41 | Картометрический метод, 1 м | — |

| Сведения о границах охранной зоны газораспределительной сети |
|---|
| «Газопровод к жилому дому по адресу; Тверская область, Кимрский район, Централдьное с/п, д. Михеево, КН 455» |
| III. Графическое описание местоположения границ охранной зоны газопровода |




Используемые условные знаки и обозначения:

- граница ЗОУИТ
- 2 - характерная точка границы ЗОУИТ с номером
- ось газопровода
- часть границы, сведения ЕГРН о которой позволяют однозначно определить ее положение на местности
- :450 - надписи кадастрового номера земельного участка
- граница кадастрового квартала
- 69:14:0193201 - обозначение кадастрового квартала

Приложение 25
к приказу Министерства
имущественных и земельных
отношений Тверской области
от 12.10.2026 № 67-нп

# Сведения о границах охранной зоны газопровода (объекта газораспределительной системы) «Газопровод к жилому дому по адресу: Тверская область, Кимрский район, Центральное с/п, д. Ваулино, д. 33» и перечень ограничений использования земельных участков

| Сведения о границах охранной зоны газопровода | | |
|---|---|---|
| «Газопровод к жилому дому по адресу: Тверская область, Кимрский район, Центральное с/п, д. Ваулино, д. 33» | | |
| I. Описание характеристик охранной зоны | | |
| № п/п | Характеристики | Описание |
| 1 | Наименование, вид, местоположение объекта, в целях защиты которого устанавливается зона с особыми условиями использования территории | Наименование объекта: «Газопровод к жилому дому по адресу: Тверская область, Кимрский район, Центральное с/п, д. Ваулино, д. 33».<br>Протяженность: 32 м.<br>Кадастровый номер: 69:14:0196801:587.<br>Год завершения строительства: 2023.<br>Вид объекта: трубопровод (газопровод).<br>Назначение объекта: Газораспределительная сеть (19.7.3.1).<br>Местоположение объекта: Тверская область, муниципальный округ Кимрский, деревня Ваулино |
| 2 | Площадь зоны +/- величина погрешности определения площади (Р +/- Дельта Р) | 120 кв. м ± 38 кв. м |
| 3 | Перечень ограничений использования земельных участков | В соответствии с пунктом 14 Правил охраны газораспределительных сетей, утвержденных постановлением Правительства Российской Федерации от 20.11.2000 № 878 (далее – Правила), согласно которому на земельные участки, входящие в охранные зоны газораспределительных сетей, в целях предупреждения их повреждения или нарушения условий их нормальной эксплуатации налагаются ограничения (обременения), которыми запрещается лицам, указанным в пункте 2 Правил:<br>1) строить объекты жилищно-гражданского и производственного назначения;<br>2) сносить и реконструировать мосты, коллекторы, автомобильные и железные дороги с расположенными на них газораспределительными сетями без предварительного выноса этих газопроводов по согласованию с эксплуатационными организациями;<br>3) разрушать берегоукрепительные сооружения, водопропускные устройства, земляные и иные сооружения, предохраняющие газораспределительные сети от разрушений;<br>4) перемещать, повреждать, засыпать и уничтожать опознавательные знаки, контрольно-измерительные пункты и другие устройства газораспределительных сетей;<br>5) устраивать свалки и склады, разливать растворы кислот, солей, щелочей и других химически активных веществ; |

| Сведения о границах охранной зоны газопровода | | |
|---|---|---|
| «Газопровод к жилому дому по адресу: Тверская область, Кимрский район, Центральное с/п, д. Ваулино, д. 33» | | |
| | | 6) огораживать и перегораживать охранные зоны, препятствовать доступу персонала эксплуатационных организаций к газораспределительным сетям, проведению обслуживания и устранению повреждений газораспределительных сетей;<br>7) разводить огонь и размещать источники огня;<br>8) рыть погреба, копать и обрабатывать почву сельскохозяйственными и мелиоративными орудиями и механизмами на глубину более 0,3 м;<br>9) открывать калитки и двери газорегуляторных пунктов, станций катодной и дренажной защиты, люки подземных колодцев, включать или отключать электроснабжение средств связи, освещения и систем телемеханики;<br>10) набрасывать, приставлять и привязывать к опорам и надземным газопроводам, ограждениям и зданиям газораспределительных сетей посторонние предметы, лестницы, влезать на них;<br>11) самовольно подключаться к газораспределительным сетям |
| 4 | Сведения о подзонах, их количестве, конкретные ограничения использования земельных участков в границах каждой подзоны из перечня ограничений (в случае если федеральным законом, положением о зоне с особыми условиями использования территории предусмотрено выделение в границах зоны подзон) | В границах зоны с особыми условиями использования территории «охранная зона газопровода» выделение подзон не предусмотрено Правилами |

II. Перечень координат характерных точек границ охранной зоны

1. Система координат: МСК-69, зона 3

2. Перечень координат характерных точек границ охранной зоны газопровода

| Обозначение характерных точек границы | Координаты, м | | Метод определения координат и средняя квадратическая погрешность положения характерной точки, ($M_t$), м | Описание закрепления точки |
|---|---|---|---|---|
| | X | Y | | |
| 1 | 303051.58 | 3189243.81 | Картометрический метод, 1 м | — |
| 2 | 303051.43 | 3189246.55 | Картометрический метод, 1 м | — |
| 3 | 303049.98 | 3189273.77 | Картометрический метод, 1 м | — |
| 4 | 303045.98 | 3189273.55 | Картометрический метод, 1 м | — |
| 5 | 303047.34 | 3189248.14 | Картометрический метод, 1 м | — |
| 6 | 303047.52 | 3189244.77 | Картометрический метод, 1 м | — |
| 7 | 303047.58 | 3189243.59 | Картометрический метод, 1 м | — |
| 1 | 303051.58 | 3189243.81 | Картометрический метод, 1 м | — |

| Сведения о границах охранной зоны газораспределительной сети |
|---|
| «Газопровод к жилому дому по адресу: Тверская область, Кимрский район, Центральное с/п, д. Ваулино, д.33» |
| III. Графическое описание местоположения границ охранной зоны газопровода |




Используемые условные знаки и обозначения:

- граница ЗОУИТ
- 2 - характерная точка границы ЗОУИТ с номером
- ось газопровода
- часть границы, сведения ЕГРН о которой позволяют однозначно определить ее положение на местности
- :489 - надписи кадастрового номера земельного участка
- граница кадастрового квартала
- 69:14:0196801 - обозначение кадастрового квартала

Приложение 26
к приказу Министерства
имущественных и земельных
отношений Тверской области
от 12.10.2026 № 67-нп

# Сведения о границах охранной зоны газопровода (объекта газораспределительной системы) «Газопровод к жилому дому по адресу: Тверская область, Кимрский район, Центральное с/п, д. Ваулино, д. 224» и перечень ограничений использования земельных участков

| Сведения о границах охранной зоны газопровода | | |
|---|---|---|
| «Газопровод к жилому дому по адресу: Тверская область, Кимрский район, Центральное с/п, д. Ваулино, д. 224» | | |
| I. Описание характеристик охранной зоны | | |
| № п/п | Характеристики | Описание |
| 1 | Наименование, вид, местоположение объекта, в целях защиты которого устанавливается зона с особыми условиями использования территории | Наименование объекта: «Газопровод к жилому дому по адресу: Тверская область, Кимрский район, Центральное с/п, д. Ваулино, д. 224».<br>Протяженность: 162 м.<br>Кадастровый номер: 69:14:0196801:601.<br>Год завершения строительства: 2023.<br>Вид объекта: трубопровод (газопровод).<br>Назначение объекта: 7.7. сооружения трубопроводного транспорта.<br>Местоположение объекта: Тверская область, Кимрский р-н, Центральное с.п., д. Ваулино |
| 2 | Площадь зоны +/- величина погрешности определения площади (Р +/- Дельта Р) | 639 кв. м ± 88 кв. м |
| 3 | Перечень ограничений использования земельных участков | В соответствии с пунктом 14 Правил охраны газораспределительных сетей, утвержденных постановлением Правительства Российской Федерации от 20.11.2000 № 878 (далее – Правила), согласно которому на земельные участки, входящие в охранные зоны газораспределительных сетей, в целях предупреждения их повреждения или нарушения условий их нормальной эксплуатации налагаются ограничения (обременения), которыми запрещается лицам, указанным в пункте 2 Правил:<br>1) строить объекты жилищно-гражданского и производственного назначения;<br>2) сносить и реконструировать мосты, коллекторы, автомобильные и железные дороги с расположенными на них газораспределительными сетями без предварительного выноса этих газопроводов по согласованию с эксплуатационными организациями;<br>3) разрушать берегоукрепительные сооружения, водопропускные устройства, земляные и иные сооружения, предохраняющие газораспределительные сети от разрушений;<br>4) перемещать, повреждать, засыпать и уничтожать опознавательные знаки, контрольно-измерительные пункты и другие устройства газораспределительных сетей;<br>5) устраивать свалки и склады, разливать растворы кислот, солей, щелочей и других химически активных веществ; |

| Сведения о границах охранной зоны газопровода | | |
|---|---|---|
| «Газопровод к жилому дому по адресу: Тверская область, Кимрский район, Центральное с/п, д. Ваулино, д. 224» | | |
| | | 6) огораживать и перегораживать охранные зоны, препятствовать доступу персонала эксплуатационных организаций к газораспределительным сетям, проведению обслуживания и устранению повреждений газораспределительных сетей;<br>7) разводить огонь и размещать источники огня;<br>8) рыть погреба, копать и обрабатывать почву сельскохозяйственными и мелиоративными орудиями и механизмами на глубину более 0,3 м;<br>9) открывать калитки и двери газорегуляторных пунктов, станций катодной и дренажной защиты, люки подземных колодцев, включать или отключать электроснабжение средств связи, освещения и систем телемеханики;<br>10) набрасывать, приставлять и привязывать к опорам и надземным газопроводам, ограждениям и зданиям газораспределительных сетей посторонние предметы, лестницы, влезать на них;<br>11) самовольно подключаться к газораспределительным сетям |
| 4 | Сведения о подзонах, их количестве, конкретные ограничения использования земельных участков в границах каждой подзоны из перечня ограничений (в случае если федеральным законом, положением о зоне с особыми условиями использования территории предусмотрено выделение в границах зоны подзон) | В границах зоны с особыми условиями использования территории «охранная зона газопровода» выделение подзон не предусмотрено Правилами |

II. Перечень координат характерных точек границ охранной зоны

1. Система координат: МСК-69, зона 3

2. Перечень координат характерных точек границ охранной зоны газопровода

| Обозначение характерных точек границы | Координаты, м | | Метод определения координат и средняя квадратическая погрешность положения характерной точки, ($M_t$), м | Описание закрепления точки |
|---|---|---|---|---|
| | X | Y | | |
| 1 | 303595.44 | 3189227.92 | Картометрический метод, 1 м | — |
| 2 | 303594.94 | 3189231.88 | Картометрический метод, 1 м | — |
| 3 | 303594.84 | 3189231.87 | Картометрический метод, 1 м | — |
| 4 | 303594.49 | 3189235.08 | Картометрический метод, 1 м | — |
| 5 | 303590.51 | 3189234.64 | Картометрический метод, 1 м | — |
| 6 | 303590.87 | 3189231.36 | Картометрический метод, 1 м | — |
| 7 | 303546.49 | 3189225.67 | Картометрический метод, 1 м | — |
| 8 | 303538.85 | 3189267.50 | Картометрический метод, 1 м | — |
| 9 | 303535.22 | 3189294.76 | Картометрический метод, 1 м | — |
| 10 | 303531.43 | 3189319.07 | Картометрический метод, 1 м | — |
| 11 | 303528.38 | 3189328.58 | Картометрический метод, 1 м | — |
| 12 | 303524.58 | 3189327.36 | Картометрический метод, 1 м | — |
| 13 | 303527.53 | 3189318.18 | Картометрический метод, 1 м | — |
| 14 | 303531.26 | 3189294.26 | Картометрический метод, 1 м | — |
| 15 | 303534.89 | 3189267.00 | Картометрический метод, 1 м | — |
| 16 | 303542.86 | 3189223.31 | Картометрический метод, 1 м | — |

| Сведения о границах охранной зоны газопровода | | | | |
|---|---|---|---|---|
| «Газопровод к жилому дому по адресу: Тверская область, Кимрский район, Центральное с/п, д. Ваулино, д. 224» | | | | |
| 17 | 303542.96 | 3189222.82 | Картометрический метод, 1 м | — |
| 18 | 303543.17 | 3189222.37 | Картометрический метод, 1 м | — |
| 19 | 303543.49 | 3189221.98 | Картометрический метод, 1 м | — |
| 20 | 303543.90 | 3189221.69 | Картометрический метод, 1 м | — |
| 21 | 303544.36 | 3189221.50 | Картометрический метод, 1 м | — |
| 22 | 303544.86 | 3189221.44 | Картометрический метод, 1 м | — |
| 23 | 303545.36 | 3189221.50 | Картометрический метод, 1 м | — |
| 24 | 303593.57 | 3189227.69 | Картометрический метод, 1 м | — |
| 1 | 303595.44 | 3189227.92 | Картометрический метод, 1 м | — |

| Сведения о границах охранной зоны газораспределительной сети |
|---|
| «Газопровод к жилому дому по адресу: Тверская область, Кимрский район, Центральное с/п, д. Ваулино, д. 224» |
| III. Графическое описание местоположения границ охранной зоны газопровода |




Используемые условные знаки и обозначения:

- граница ЗОУИТ
- 2 - характерная точка границы ЗОУИТ с номером
- ось газопровода
- часть границы, сведения ЕГРН о которой позволяют однозначно определить ее положение на местности
- :122 - надписи кадастрового номера земельного участка
- граница кадастрового квартала
- 69:14:0196801 - обозначение кадастрового квартала

Приложение 27
к приказу Министерства
имущественных и земельных
отношений Тверской области
от 12.10.2026 № 67-нп

# Сведения о границах охранной зоны газопровода (объекта газораспределительной системы) «Газопровод к жилому дому по адресу: Тверская область, Кимрский район, Центральное с/п, д. Ваулино, д. 164» и перечень ограничений использования земельных участков

| Сведения о границах охранной зоны газопровода | | |
|---|---|---|
| «Газопровод к жилому дому по адресу: Тверская область, Кимрский район, Центральное с/п, д. Ваулино, д. 164» | | |
| I. Описание характеристик охранной зоны | | |
| № п/п | Характеристики | Описание |
| 1 | Наименование, вид, местоположение объекта, в целях защиты которого устанавливается зона с особыми условиями использования территории | Наименование объекта: «Газопровод к жилому дому по адресу: Тверская область, Кимрский район, Центральное с/п, д. Ваулино, д. 164».<br>Протяженность: 37 м.<br>Кадастровый номер: 69:14:0196801:588.<br>Год завершения строительства: 2023.<br>Вид объекта: трубопровод (газопровод).<br>Назначение объекта: Газораспределительная сеть (19.7.3.1).<br>Местоположение объекта: Тверская область, муниципальный округ Кимрский, деревня Ваулино |
| 2 | Площадь зоны +/- величина погрешности определения площади (Р +/- Дельта Р) | 138 кв. м ± 41 кв. м |
| 3 | Перечень ограничений использования земельных участков | В соответствии с пунктом 14 Правил охраны газораспределительных сетей, утвержденных постановлением Правительства Российской Федерации от 20.11.2000 № 878 (далее – Правила), согласно которому на земельные участки, входящие в охранные зоны газораспределительных сетей, в целях предупреждения их повреждения или нарушения условий их нормальной эксплуатации налагаются ограничения (обременения), которыми запрещается лицам, указанным в пункте 2 Правил:<br>1) строить объекты жилищно-гражданского и производственного назначения;<br>2) сносить и реконструировать мосты, коллекторы, автомобильные и железные дороги с расположенными на них газораспределительными сетями без предварительного выноса этих газопроводов по согласованию с эксплуатационными организациями;<br>3) разрушать берегоукрепительные сооружения, водопропускные устройства, земляные и иные сооружения, предохраняющие газораспределительные сети от разрушений;<br>4) перемещать, повреждать, засыпать и уничтожать опознавательные знаки, контрольно-измерительные пункты и другие устройства газораспределительных сетей;<br>5) устраивать свалки и склады, разливать растворы кислот, солей, щелочей и других химически активных веществ; |

| Сведения о границах охранной зоны газопровода | | |
|---|---|---|
| «Газопровод к жилому дому по адресу: Тверская область, Кимрский район, Центральное с/п, д. Ваулино, д. 164» | | |
| | | 6) огораживать и перегораживать охранные зоны, препятствовать доступу персонала эксплуатационных организаций к газораспределительным сетям, проведению обслуживания и устранению повреждений газораспределительных сетей;<br>7) разводить огонь и размещать источники огня;<br>8) рыть погреба, копать и обрабатывать почву сельскохозяйственными и мелиоративными орудиями и механизмами на глубину более 0,3 м;<br>9) открывать калитки и двери газорегуляторных пунктов, станций катодной и дренажной защиты, люки подземных колодцев, включать или отключать электроснабжение средств связи, освещения и систем телемеханики;<br>10) набрасывать, приставлять и привязывать к опорам и надземным газопроводам, ограждениям и зданиям газораспределительных сетей посторонние предметы, лестницы, влезать на них;<br>11) самовольно подключаться к газораспределительным сетям |
| 4 | Сведения о подзонах, их количестве, конкретные ограничения использования земельных участков в границах каждой подзоны из перечня ограничений (в случае если федеральным законом, положением о зоне с особыми условиями использования территории предусмотрено выделение в границах зоны подзон) | В границах зоны с особыми условиями использования территории «охранная зона газопровода» выделение подзон не предусмотрено Правилами |

II. Перечень координат характерных точек границ охранной зоны

1. Система координат: МСК-69, зона 3

2. Перечень координат характерных точек границ охранной зоны газопровода

| Обозначение характерных точек границы | Координаты, м | | Метод определения координат и средняя квадратическая погрешность положения характерной точки, ($M_t$), м | Описание закрепления точки |
|---|---|---|---|---|
| | X | Y | | |
| 1 | 302847.20 | 3189310.52 | Картометрический метод, 1 м | — |
| 2 | 302847.77 | 3189312.44 | Картометрический метод, 1 м | — |
| 3 | 302848.05 | 3189313.12 | Картометрический метод, 1 м | — |
| 4 | 302848.34 | 3189314.36 | Картометрический метод, 1 м | — |
| 5 | 302847.94 | 3189314.48 | Картометрический метод, 1 м | — |
| 6 | 302845.25 | 3189342.81 | Картометрический метод, 1 м | — |
| 7 | 302845.05 | 3189345.07 | Картометрический метод, 1 м | — |
| 8 | 302841.07 | 3189344.69 | Картометрический метод, 1 м | — |
| 9 | 302841.10 | 3189344.33 | Картометрический метод, 1 м | — |
| 10 | 302840.38 | 3189344.29 | Картометрический метод, 1 м | — |
| 11 | 302840.60 | 3189340.29 | Картометрический метод, 1 м | — |
| 12 | 302841.48 | 3189340.34 | Картометрический метод, 1 м | — |
| 13 | 302844.06 | 3189312.82 | Картометрический метод, 1 м | — |
| 14 | 302844.16 | 3189312.33 | Картометрический метод, 1 м | — |
| 15 | 302844.37 | 3189311.88 | Картометрический метод, 1 м | — |
| 16 | 302844.69 | 3189311.49 | Картометрический метод, 1 м | — |

| Сведения о границах охранной зоны газопровода | | | | |
|---|---|---|---|---|
| «Газопровод к жилому дому по адресу: Тверская область, Кимрский район, Центральное с/п, д. Ваулино, д. 164» | | | | |
| 17 | 302845.10 | 3189311.20 | Картометрический метод, 1 м | — |
| 18 | 302845.56 | 3189311.01 | Картометрический метод, 1 м | — |
| 1 | 302847.20 | 3189310.52 | Картометрический метод, 1 м | — |

| Сведения о границах охранной зоны газораспределительной сети |
|---|
| «Газопровод к жилому дому по адресу: Тверская область, Кимрский район, Центральное с/п, д. Ваулино, д. 164» |
| III. Графическое описание местоположения границ охранной зоны газопровода |




Используемые условные знаки и обозначения:

- граница ЗОУИТ
- 2 - характерная точка границы ЗОУИТ с номером
- ось газопровода
- часть границы, сведения ЕГРН о которой позволяют однозначно определить ее положение на местности
- :470 - надписи кадастрового номера земельного участка
- граница кадастрового квартала
- 69:14:0196801 - обозначение кадастрового квартала

Приложение 28
к приказу Министерства
имущественных и земельных
отношений Тверской области
от 12.10.2026 № 67-нп

# Сведения о границах охранной зоны газопровода (объекта газораспределительной системы) «Газопровод к жилому дому по адресу: Тверская область, Кимринский район, Центральное с/п, д. Ваулино, д. 3» и перечень ограничений использования земельных участков

| Сведения о границах охранной зоны газопровода | | |
|---|---|---|
| «Газопровод к жилому дому по адресу: Тверская область, Кимринский район, Центральное с/п, д. Ваулино, д. 3» | | |
| I. Описание характеристик охранной зоны | | |
| № п/п | Характеристики | Описание |
| 1 | Наименование, вид, местоположение объекта, в целях защиты которого устанавливается зона с особыми условиями использования территории | Наименование объекта: «Газопровод к жилому дому по адресу: Тверская область, Кимринский район, Центральное с/п, д. Ваулино, д. 3».<br>Протяженность: 4 м.<br>Кадастровый номер: 69:14:0196801:603.<br>Год завершения строительства: 2023.<br>Вид объекта: трубопровод (газопровод).<br>Назначение объекта: 7.7. сооружения трубопроводного транспорта.<br>Местоположение объекта: Тверская область, муниципальный округ Кимрский, деревня Ваулино |
| 2 | Площадь зоны +/- величина погрешности определения площади (Р +/- Дельта Р) | 16 кв. м ± 14 кв. м |
| 3 | Перечень ограничений использования земельных участков | В соответствии с пунктом 14 Правил охраны газораспределительных сетей, утвержденных постановлением Правительства Российской Федерации от 20.11.2000 № 878 (далее – Правила), согласно которому на земельные участки, входящие в охранные зоны газораспределительных сетей, в целях предупреждения их повреждения или нарушения условий их нормальной эксплуатации налагаются ограничения (обременения), которыми запрещается лицам, указанным в пункте 2 Правил:<br>1) строить объекты жилищно-гражданского и производственного назначения;<br>2) сносить и реконструировать мосты, коллекторы, автомобильные и железные дороги с расположенными на них газораспределительными сетями без предварительного выноса этих газопроводов по согласованию с эксплуатационными организациями;<br>3) разрушать берегоукрепительные сооружения, водопропускные устройства, земляные и иные сооружения, предохраняющие газораспределительные сети от разрушений;<br>4) перемещать, повреждать, засыпать и уничтожать опознавательные знаки, контрольно-измерительные пункты и другие устройства газораспределительных сетей;<br>5) устраивать свалки и склады, разливать растворы кислот, солей, щелочей и других химически активных веществ; |

| Сведения о границах охранной зоны газопровода | | |
|---|---|---|
| «Газопровод к жилому дому по адресу: Тверская область, Кимринский район, Центральное с/п, д. Ваулино, д. 3» | | |
| | | 6) огораживать и перегораживать охранные зоны, препятствовать доступу персонала эксплуатационных организаций к газораспределительным сетям, проведению обслуживания и устранению повреждений газораспределительных сетей;<br>7) разводить огонь и размещать источники огня;<br>8) рыть погреба, копать и обрабатывать почву сельскохозяйственными и мелиоративными орудиями и механизмами на глубину более 0,3 м;<br>9) открывать калитки и двери газорегуляторных пунктов, станций катодной и дренажной защиты, люки подземных колодцев, включать или отключать электроснабжение средств связи, освещения и систем телемеханики;<br>10) набрасывать, приставлять и привязывать к опорам и надземным газопроводам, ограждениям и зданиям газораспределительных сетей посторонние предметы, лестницы, влезать на них;<br>11) самовольно подключаться к газораспределительным сетям |
| 4 | Сведения о подзонах, их количестве, конкретные ограничения использования земельных участков в границах каждой подзоны из перечня ограничений (в случае если федеральным законом, положением о зоне с особыми условиями использования территории предусмотрено выделение в границах зоны подзон) | В границах зоны с особыми условиями использования территории «охранная зона газопровода» выделение подзон не предусмотрено Правилами |

II. Перечень координат характерных точек границ охранной зоны

1. Система координат: МСК-69, зона 3

2. Перечень координат характерных точек границ охранной зоны газопровода

| Обозначение характерных точек границы | Координаты, м | | Метод определения координат и средняя квадратическая погрешность положения характерной точки, ($M_t$), м | Описание закрепления точки |
|---|---|---|---|---|
| | X | Y | | |
| 1 | 302840.18 | 3189147.31 | Картометрический метод, 1 м | — |
| 2 | 302844.16 | 3189146.97 | Картометрический метод, 1 м | — |
| 3 | 302844.50 | 3189150.96 | Картометрический метод, 1 м | — |
| 4 | 302840.52 | 3189151.30 | Картометрический метод, 1 м | — |
| 1 | 302840.18 | 3189147.31 | Картометрический метод, 1 м | — |

| Сведения о границах охранной зоны газораспределительной сети |
|---|
| «Газопровод к жилому дому по адресу: Тверская область, Кимринский район, Центральное с/п, д. Ваулино, д. 3» |
| III. Графическое описание местоположения границ охранной зоны газопровода |




Используемые условные знаки и обозначения:

- граница ЗОУИТ
- 2 - характерная точка границы ЗОУИТ с номером
- ось газопровода
- часть границы, сведения ЕГРН о которой позволяют однозначно определить ее положение на местности
- :567 - надписи кадастрового номера земельного участка
- граница кадастрового квартала
- 69:14:0196801 - обозначение кадастрового квартала

Приложение 29
к приказу Министерства
имущественных и земельных
отношений Тверской области
от 12.10.2026 № 67-нп

# Сведения о границах охранной зоны газопровода (объекта газораспределительной системы) «Газопровод к жилому дому по адресу: Тверская область, Кимрский м.о., д. Ваулино, д.23» и перечень ограничений использования земельных участков

| Сведения о границах охранной зоны газопровода | | |
|---|---|---|
| «Газопровод к жилому дому по адресу: Тверская область, Кимрский м.о., д. Ваулино, д.23» | | |
| I. Описание характеристик охранной зоны | | |
| № п/п | Характеристики | Описание |
| 1 | Наименование, вид, местоположение объекта, в целях защиты которого устанавливается зона с особыми условиями использования территории | Наименование объекта: «Газопровод к жилому дому по адресу: Тверская область, Кимрский м.о., д. Ваулино, д.23».<br>Протяженность: 7 м.<br>Кадастровый номер: 69:14:0196801:606.<br>Год завершения строительства: 2023.<br>Вид объекта: трубопровод (газопровод).<br>Назначение объекта: 7.7. сооружения трубопроводного транспорта.<br>Местоположение объекта: Тверская область, муниципальный округ Кимрский, деревня Ваулино |
| 2 | Площадь зоны +/- величина погрешности определения площади (Р +/- Дельта Р) | 27 кв. м ± 18 кв. м |
| 3 | Перечень ограничений использования земельных участков | В соответствии с пунктом 14 Правил охраны газораспределительных сетей, утвержденных постановлением Правительства Российской Федерации от 20.11.2000 № 878 (далее – Правила), согласно которому на земельные участки, входящие в охранные зоны газораспределительных сетей, в целях предупреждения их повреждения или нарушения условий их нормальной эксплуатации налагаются ограничения (обременения), которыми запрещается лицам, указанным в пункте 2 Правил:<br>1) строить объекты жилищно-гражданского и производственного назначения;<br>2) сносить и реконструировать мосты, коллекторы, автомобильные и железные дороги с расположенными на них газораспределительными сетями без предварительного выноса этих газопроводов по согласованию с эксплуатационными организациями;<br>3) разрушать берегоукрепительные сооружения, водопропускные устройства, земляные и иные сооружения, предохраняющие газораспределительные сети от разрушений;<br>4) перемещать, повреждать, засыпать и уничтожать опознавательные знаки, контрольно-измерительные пункты и другие устройства газораспределительных сетей;<br>5) устраивать свалки и склады, разливать растворы кислот, солей, щелочей и других химически активных веществ;<br>6) огораживать и перегораживать охранные зоны, препятствовать доступу персонала эксплуатационных организаций к |

| Сведения о границах охранной зоны газопровода | | |
|---|---|---|
| «Газопровод к жилому дому по адресу: Тверская область, Кимрский м.о., д. Ваулино, д.23» | | |
| | | газораспределительным сетям, проведению обслуживания и устранению повреждений газораспределительных сетей;<br>7) разводить огонь и размещать источники огня;<br>8) рыть погреба, копать и обрабатывать почву сельскохозяйственными и мелиоративными орудиями и механизмами на глубину более 0,3 м;<br>9) открывать калитки и двери газорегуляторных пунктов, станций катодной и дренажной защиты, люки подземных колодцев, включать или отключать электроснабжение средств связи, освещения и систем телемеханики;<br>10) набрасывать, приставлять и привязывать к опорам и надземным газопроводам, ограждениям и зданиям газораспределительных сетей посторонние предметы, лестницы, влезать на них;<br>11) самовольно подключаться к газораспределительным сетям |
| 4 | Сведения о подзонах, их количестве, конкретные ограничения использования земельных участков в границах каждой подзоны из перечня ограничений (в случае если федеральным законом, положением о зоне с особыми условиями использования территории предусмотрено выделение в границах зоны подзон) | В границах зоны с особыми условиями использования территории «охранная зона газопровода» выделение подзон не предусмотрено Правилами |

II. Перечень координат характерных точек границ охранной зоны

1. Система координат: МСК-69, зона 3

2. Перечень координат характерных точек границ охранной зоны газопровода

| Обозначение характерных точек границы | Координаты, м | | Метод определения координат и средняя квадратическая погрешность положения характерной точки, ($M_t$), м | Описание закрепления точки |
|---|---|---|---|---|
| | X | Y | | |
| 1 | 303050.59 | 3189161.81 | Картометрический метод, 1 м | — |
| 2 | 303054.55 | 3189162.41 | Картометрический метод, 1 м | — |
| 3 | 303053.54 | 3189169.15 | Картометрический метод, 1 м | — |
| 4 | 303049.58 | 3189168.55 | Картометрический метод, 1 м | — |
| 1 | 303050.59 | 3189161.81 | Картометрический метод, 1 м | — |

| Сведения о границах охранной зоны газораспределительной сети |
|---|
| «Газопровод к жилому дому по адресу: Тверская область, Кимрский м.о., д. Ваулино, д.23» |
| III. Графическое описание местоположения границ охранной зоны газопровода |




Используемые условные знаки и обозначения:

- граница ЗОУИТ
- 2 - характерная точка границы ЗОУИТ с номером
- ось газопровода
- часть границы, сведения ЕГРН о которой позволяют однозначно определить ее положение на местности
- :58 - надписи кадастрового номера земельного участка
- граница кадастрового квартала
- 69:14:0196801 - обозначение кадастрового квартала

Приложение 30
к приказу Министерства
имущественных и земельных
отношений Тверской области
от 12.10.2026 № 67-нп

# Сведения о границах охранной зоны газопровода (объекта газораспределительной системы) «Газопровод к жилому дому по адресу: Тверская область, Кимрский район, Центральное с/п, д. Каюрово, д. 22» и перечень ограничений использования земельных участков

| Сведения о границах охранной зоны газопровода | | |
|---|---|---|
| «Газопровод к жилому дому по адресу: Тверская область, Кимрский район, Центральное с/п, д. Каюрово, д. 22» | | |
| I. Описание характеристик охранной зоны | | |
| № п/п | Характеристики | Описание |
| 1 | Наименование, вид, местоположение объекта, в целях защиты которого устанавливается зона с особыми условиями использования территории | Наименование объекта: «Газопровод к жилому дому по адресу: Тверская область, Кимрский район, Центральное с/п, д. Каюрово, д. 22».<br>Протяженность: 2 м.<br>Кадастровый номер: 69:14:0192801:409.<br>Год завершения строительства: 2023.<br>Вид объекта: трубопровод (газопровод).<br>Назначение объекта: 7.7. сооружения трубопроводного транспорта.<br>Местоположение объекта: Тверская область, муниципальный округ Кимрский, деревня Каюрово |
| 2 | Площадь зоны +/- величина погрешности определения площади (Р +/- Дельта Р) | 5 кв. м ± 8 кв. м |
| 3 | Перечень ограничений использования земельных участков | В соответствии с пунктом 14 Правил охраны газораспределительных сетей, утвержденных постановлением Правительства Российской Федерации от 20.11.2000 № 878 (далее – Правила), согласно которому на земельные участки, входящие в охранные зоны газораспределительных сетей, в целях предупреждения их повреждения или нарушения условий их нормальной эксплуатации налагаются ограничения (обременения), которыми запрещается лицам, указанным в пункте 2 Правил:<br>1) строить объекты жилищно-гражданского и производственного назначения;<br>2) сносить и реконструировать мосты, коллекторы, автомобильные и железные дороги с расположенными на них газораспределительными сетями без предварительного выноса этих газопроводов по согласованию с эксплуатационными организациями;<br>3) разрушать берегоукрепительные сооружения, водопропускные устройства, земляные и иные сооружения, предохраняющие газораспределительные сети от разрушений;<br>4) перемещать, повреждать, засыпать и уничтожать опознавательные знаки, контрольно-измерительные пункты и другие устройства газораспределительных сетей;<br>5) устраивать свалки и склады, разливать растворы кислот, солей, щелочей и других химически активных веществ; |

| Сведения о границах охранной зоны газопровода | | |
|---|---|---|
| «Газопровод к жилому дому по адресу: Тверская область, Кимрский район, Центральное с/п, д. Каюрово, д. 22» | | |
| | | 6) огораживать и перегораживать охранные зоны, препятствовать доступу персонала эксплуатационных организаций к газораспределительным сетям, проведению обслуживания и устранению повреждений газораспределительных сетей;<br>7) разводить огонь и размещать источники огня;<br>8) рыть погреба, копать и обрабатывать почву сельскохозяйственными и мелиоративными орудиями и механизмами на глубину более 0,3 м;<br>9) открывать калитки и двери газорегуляторных пунктов, станций катодной и дренажной защиты, люки подземных колодцев, включать или отключать электроснабжение средств связи, освещения и систем телемеханики;<br>10) набрасывать, приставлять и привязывать к опорам и надземным газопроводам, ограждениям и зданиям газораспределительных сетей посторонние предметы, лестницы, влезать на них;<br>11) самовольно подключаться к газораспределительным сетям |
| 4 | Сведения о подзонах, их количестве, конкретные ограничения использования земельных участков в границах каждой подзоны из перечня ограничений (в случае если федеральным законом, положением о зоне с особыми условиями использования территории предусмотрено выделение в границах зоны подзон) | В границах зоны с особыми условиями использования территории «охранная зона газопровода» выделение подзон не предусмотрено Правилами |

II. Перечень координат характерных точек границ охранной зоны

1. Система координат: МСК-69, зона 3

2. Перечень координат характерных точек границ охранной зоны газопровода

| Обозначение характерных точек границы | Координаты, м | | Метод определения координат и средняя квадратическая погрешность положения характерной точки, ($M_t$), м | Описание закрепления точки |
|---|---|---|---|---|
| | X | Y | | |
| 1 | 300554.53 | 3187486.31 | Картометрический метод, 1 м | — |
| 2 | 300558.49 | 3187486.93 | Картометрический метод, 1 м | — |
| 3 | 300558.28 | 3187488.28 | Картометрический метод, 1 м | — |
| 4 | 300554.32 | 3187487.66 | Картометрический метод, 1 м | — |
| 1 | 300554.53 | 3187486.31 | Картометрический метод, 1 м | — |

| Сведения о границах охранной зоны газораспределительной сети |
|---|
| «Газопровод к жилому дому по адресу: Тверская область, Кимрский район, Центральное с/п, д. Каюрово, д. 22» |
| III. Графическое описание местоположения границ охранной зоны газопровода |




Используемые условные знаки и обозначения:

- граница ЗОУИТ
- 2 - характерная точка границы ЗОУИТ с номером
- ось газопровода
- часть границы, сведения ЕГРН о которой позволяют однозначно определить ее положение на местности
- :210 - надписи кадастрового номера земельного участка
- граница кадастрового квартала
- 69:14:0192801 - обозначение кадастрового квартала

Приложение 31
к приказу Министерства
имущественных и земельных
отношений Тверской области
от 12.10.2026 № 67-нп

# Сведения о границах охранной зоны газопровода (объекта газораспределительной системы) «Газопровод к жилому дому по адресу: Тверская область, Кимрский район, Центральное с/п, д.Каюрово, д. 53» и перечень ограничений использования земельных участков

| Сведения о границах охранной зоны газопровода | | |
|---|---|---|
| «Газопровод к жилому дому по адресу: Тверская область, Кимрский район, Центральное с/п, д.Каюрово, д. 53» | | |
| I. Описание характеристик охранной зоны | | |
| № п/п | Характеристики | Описание |
| 1 | Наименование, вид, местоположение объекта, в целях защиты которого устанавливается зона с особыми условиями использования территории | Наименование объекта: «Газопровод к жилому дому по адресу: Тверская область, Кимрский район, Центральное с/п, д.Каюрово, д. 53».<br>Протяженность: 4 м.<br>Кадастровый номер: 69:14:0000000:718.<br>Год завершения строительства: 2023.<br>Вид объекта: трубопровод (газопровод).<br>Назначение объекта: Газораспределительная сеть (19.7.3.1).<br>Местоположение объекта: Тверская область, муниципальный округ Кимрский, деревня Каюрово |
| 2 | Площадь зоны +/- величина погрешности определения площади (Р +/- Дельта Р) | 16 кв. м ± 14 кв. м |
| 3 | Перечень ограничений использования земельных участков | В соответствии с пунктом 14 Правил охраны газораспределительных сетей, утвержденных постановлением Правительства Российской Федерации от 20.11.2000 № 878 (далее – Правила), согласно которому на земельные участки, входящие в охранные зоны газораспределительных сетей, в целях предупреждения их повреждения или нарушения условий их нормальной эксплуатации налагаются ограничения (обременения), которыми запрещается лицам, указанным в пункте 2 Правил:<br>1) строить объекты жилищно-гражданского и производственного назначения;<br>2) сносить и реконструировать мосты, коллекторы, автомобильные и железные дороги с расположенными на них газораспределительными сетями без предварительного выноса этих газопроводов по согласованию с эксплуатационными организациями;<br>3) разрушать берегоукрепительные сооружения, водопропускные устройства, земляные и иные сооружения, предохраняющие газораспределительные сети от разрушений;<br>4) перемещать, повреждать, засыпать и уничтожать опознавательные знаки, контрольно-измерительные пункты и другие устройства газораспределительных сетей;<br>5) устраивать свалки и склады, разливать растворы кислот, солей, щелочей и других химически активных веществ; |

| Сведения о границах охранной зоны газопровода | | |
|---|---|---|
| «Газопровод к жилому дому по адресу: Тверская область, Кимрский район, Центральное с/п, д.Каюрово, д. 53» | | |
| | | 6) огораживать и перегораживать охранные зоны, препятствовать доступу персонала эксплуатационных организаций к газораспределительным сетям, проведению обслуживания и устранению повреждений газораспределительных сетей;<br>7) разводить огонь и размещать источники огня;<br>8) рыть погреба, копать и обрабатывать почву сельскохозяйственными и мелиоративными орудиями и механизмами на глубину более 0,3 м;<br>9) открывать калитки и двери газорегуляторных пунктов, станций катодной и дренажной защиты, люки подземных колодцев, включать или отключать электроснабжение средств связи, освещения и систем телемеханики;<br>10) набрасывать, приставлять и привязывать к опорам и надземным газопроводам, ограждениям и зданиям газораспределительных сетей посторонние предметы, лестницы, влезать на них;<br>11) самовольно подключаться к газораспределительным сетям |
| 4 | Сведения о подзонах, их количестве, конкретные ограничения использования земельных участков в границах каждой подзоны из перечня ограничений (в случае если федеральным законом, положением о зоне с особыми условиями использования территории предусмотрено выделение в границах зоны подзон) | В границах зоны с особыми условиями использования территории «охранная зона газопровода» выделение подзон не предусмотрено Правилами |

II. Перечень координат характерных точек границ охранной зоны

1. Система координат: МСК-69, зона 3

2. Перечень координат характерных точек границ охранной зоны газопровода

| Обозначение характерных точек границы | Координаты, м | | Метод определения координат и средняя квадратическая погрешность положения характерной точки, ($M_t$), м | Описание закрепления точки |
|---|---|---|---|---|
| | X | Y | | |
| 1 | 300263.59 | 3187117.07 | Картометрический метод, 1 м | — |
| 2 | 300262.91 | 3187121.01 | Картометрический метод, 1 м | — |
| 3 | 300258.86 | 3187120.31 | Картометрический метод, 1 м | — |
| 4 | 300259.54 | 3187116.37 | Картометрический метод, 1 м | — |
| 1 | 300263.59 | 3187117.07 | Картометрический метод, 1 м | — |

| Сведения о границах охранной зоны газораспределительной сети |
|---|
| «Газопровод к жилому дому по адресу: Тверская область, Кимрский район, Центральное с/п, д.Каюрово, д. 53» |
| III. Графическое описание местоположения границ охранной зоны газопровода |




Используемые условные знаки и обозначения:

- граница ЗОУИТ
- 2 - характерная точка границы ЗОУИТ с номером
- ось газопровода
- часть границы, сведения ЕГРН о которой позволяют однозначно определить ее положение на местности
- :93 - надписи кадастрового номера земельного участка
- граница кадастрового квартала
- 69:14:0192801 - обозначение кадастрового квартала

Приложение 32
к приказу Министерства
имущественных и земельных
отношений Тверской области
от 12.10.2026 № 67-нп

# Сведения о границах охранной зоны газопровода (объекта газораспределительной системы) «Газопровод к жилому дому по адресу: Тверская область, Кимрский район, Центральное с/п, д. Михеево, д. 58» и перечень ограничений использования земельных участков

| Сведения о границах охранной зоны газопровода | | |
|---|---|---|
| «Газопровод к жилому дому по адресу: Тверская область, Кимрский район, Центральное с/п, д. Михеево, д. 58» | | |
| I. Описание характеристик охранной зоны | | |
| № п/п | Характеристики | Описание |
| 1 | Наименование, вид, местоположение объекта, в целях защиты которого устанавливается зона с особыми условиями использования территории | Наименование объекта: «Газопровод к жилому дому по адресу: Тверская область, Кимрский район, Центральное с/п, д. Михеево, д. 58».<br>Протяженность: 8 м.<br>Кадастровый номер: 69:14:0193201:481.<br>Год завершения строительства: 2023.<br>Вид объекта: трубопровод (газопровод).<br>Назначение объекта: 7.7. сооружения трубопроводного транспорта.<br>Местоположение объекта: Тверская область, муниципальный округ Кимрский, деревня Михеево, дом 58 |
| 2 | Площадь зоны +/- величина погрешности определения площади (Р +/- Дельта Р) | 27 кв. м ± 18 кв. м |
| 3 | Перечень ограничений использования земельных участков | В соответствии с пунктом 14 Правил охраны газораспределительных сетей, утвержденных постановлением Правительства Российской Федерации от 20.11.2000 № 878 (далее – Правила), согласно которому на земельные участки, входящие в охранные зоны газораспределительных сетей, в целях предупреждения их повреждения или нарушения условий их нормальной эксплуатации налагаются ограничения (обременения), которыми запрещается лицам, указанным в пункте 2 Правил:<br>1) строить объекты жилищно-гражданского и производственного назначения;<br>2) сносить и реконструировать мосты, коллекторы, автомобильные и железные дороги с расположенными на них газораспределительными сетями без предварительного выноса этих газопроводов по согласованию с эксплуатационными организациями;<br>3) разрушать берегоукрепительные сооружения, водопропускные устройства, земляные и иные сооружения, предохраняющие газораспределительные сети от разрушений;<br>4) перемещать, повреждать, засыпать и уничтожать опознавательные знаки, контрольно-измерительные пункты и другие устройства газораспределительных сетей;<br>5) устраивать свалки и склады, разливать растворы кислот, солей, щелочей и других химически активных веществ; |

| Сведения о границах охранной зоны газопровода | | |
|---|---|---|
| «Газопровод к жилому дому по адресу: Тверская область, Кимрский район, Центральное с/п, д. Михеево, д. 58» | | |
| | | 6) огораживать и перегораживать охранные зоны, препятствовать доступу персонала эксплуатационных организаций к газораспределительным сетям, проведению обслуживания и устранению повреждений газораспределительных сетей;<br>7) разводить огонь и размещать источники огня;<br>8) рыть погреба, копать и обрабатывать почву сельскохозяйственными и мелиоративными орудиями и механизмами на глубину более 0,3 м;<br>9) открывать калитки и двери газорегуляторных пунктов, станций катодной и дренажной защиты, люки подземных колодцев, включать или отключать электроснабжение средств связи, освещения и систем телемеханики;<br>10) набрасывать, приставлять и привязывать к опорам и надземным газопроводам, ограждениям и зданиям газораспределительных сетей посторонние предметы, лестницы, влезать на них;<br>11) самовольно подключаться к газораспределительным сетям |
| 4 | Сведения о подзонах, их количестве, конкретные ограничения использования земельных участков в границах каждой подзоны из перечня ограничений (в случае если федеральным законом, положением о зоне с особыми условиями использования территории предусмотрено выделение в границах зоны подзон) | В границах зоны с особыми условиями использования территории «охранная зона газопровода» выделение подзон не предусмотрено Правилами |

II. Перечень координат характерных точек границ охранной зоны

1. Система координат: МСК-69, зона 3

2. Перечень координат характерных точек границ охранной зоны газопровода

| Обозначение характерных точек границы | Координаты, м | | Метод определения координат и средняя квадратическая погрешность положения характерной точки, ($M_t$), м | Описание закрепления точки |
|---|---|---|---|---|
| | X | Y | | |
| 1 | 297785.34 | 3188115.16 | Картометрический метод, 1 м | — |
| 2 | 297788.50 | 3188117.60 | Картометрический метод, 1 м | — |
| 3 | 297784.34 | 3188123.00 | Картометрический метод, 1 м | — |
| 4 | 297781.18 | 3188120.56 | Картометрический метод, 1 м | — |
| 1 | 297785.34 | 3188115.16 | Картометрический метод, 1 м | — |

Сведения о границах охранной зоны газораспределительной сети

«Газопровод к жилому дому по адресу: Тверская область, Кимрский район, Центральное с/п, д. Михеево, д. 58»

III. Графическое описание местоположения границ охранной зоны газопровода




Используемые условные знаки и обозначения:

- граница ЗОУИТ
- 2 - характерная точка границы ЗОУИТ с номером
- ось газопровода
- часть границы, сведения ЕГРН о которой позволяют однозначно определить ее положение на местности
- :9 - надписи кадастрового номера земельного участка
- граница кадастрового квартала
- 69:14:0193201 - обозначение кадастрового квартала

Приложение 33
к приказу Министерства
имущественных и земельных
отношений Тверской области
от 12.10.2026 № 67-нп

# Сведения о границах охранной зоны газопровода (объекта газораспределительной системы) «Газопровод к жилому дому по адресу: Тверская область, Кимрский район, Центральное с/п, д. Ваулино, д. 16» и перечень ограничений использования земельных участков

| Сведения о границах охранной зоны газопровода | | |
|---|---|---|
| «Газопровод к жилому дому по адресу: Тверская область, Кимрский район, Центральное с/п, д. Ваулино, д. 16» | | |
| I. Описание характеристик охранной зоны | | |
| № п/п | Характеристики | Описание |
| 1 | Наименование, вид, местоположение объекта, в целях защиты которого устанавливается зона с особыми условиями использования территории | Наименование объекта: «Газопровод к жилому дому по адресу: Тверская область, Кимрский район, Центральное с/п, д. Ваулино, д. 16».<br>Протяженность: 61 м.<br>Кадастровый номер: 69:14:0196801:589.<br>Год завершения строительства: 2023.<br>Вид объекта: трубопровод (газопровод).<br>Назначение объекта: Газораспределительная сеть (19.7.3.1).<br>Местоположение объекта: Тверская область, муниципальный округ Кимрский, деревня Ваулино |
| 2 | Площадь зоны +/- величина погрешности определения площади (Р +/- Дельта Р) | 225 кв. м ± 53 кв. м |
| 3 | Перечень ограничений использования земельных участков | В соответствии с пунктом 14 Правил охраны газораспределительных сетей, утвержденных постановлением Правительства Российской Федерации от 20.11.2000 № 878 (далее – Правила), согласно которому на земельные участки, входящие в охранные зоны газораспределительных сетей, в целях предупреждения их повреждения или нарушения условий их нормальной эксплуатации налагаются ограничения (обременения), которыми запрещается лицам, указанным в пункте 2 Правил:<br>1) строить объекты жилищно-гражданского и производственного назначения;<br>2) сносить и реконструировать мосты, коллекторы, автомобильные и железные дороги с расположенными на них газораспределительными сетями без предварительного выноса этих газопроводов по согласованию с эксплуатационными организациями;<br>3) разрушать берегоукрепительные сооружения, водопропускные устройства, земляные и иные сооружения, предохраняющие газораспределительные сети от разрушений;<br>4) перемещать, повреждать, засыпать и уничтожать опознавательные знаки, контрольно-измерительные пункты и другие устройства газораспределительных сетей;<br>5) устраивать свалки и склады, разливать растворы кислот, солей, щелочей и других химически активных веществ; |

| Сведения о границах охранной зоны газопровода | | |
|---|---|---|
| «Газопровод к жилому дому по адресу: Тверская область, Кимрский район, Центральное с/п, д. Ваулино, д. 16» | | |
| | | 6) огораживать и перегораживать охранные зоны, препятствовать доступу персонала эксплуатационных организаций к газораспределительным сетям, проведению обслуживания и устранению повреждений газораспределительных сетей;<br>7) разводить огонь и размещать источники огня;<br>8) рыть погреба, копать и обрабатывать почву сельскохозяйственными и мелиоративными орудиями и механизмами на глубину более 0,3 м;<br>9) открывать калитки и двери газорегуляторных пунктов, станций катодной и дренажной защиты, люки подземных колодцев, включать или отключать электроснабжение средств связи, освещения и систем телемеханики;<br>10) набрасывать, приставлять и привязывать к опорам и надземным газопроводам, ограждениям и зданиям газораспределительных сетей посторонние предметы, лестницы, влезать на них;<br>11) самовольно подключаться к газораспределительным сетям |
| 4 | Сведения о подзонах, их количестве, конкретные ограничения использования земельных участков в границах каждой подзоны из перечня ограничений (в случае если федеральным законом, положением о зоне с особыми условиями использования территории предусмотрено выделение в границах зоны подзон) | В границах зоны с особыми условиями использования территории «охранная зона газопровода» выделение подзон не предусмотрено Правилами |

II. Перечень координат характерных точек границ охранной зоны

1. Система координат: МСК-69, зона 3

2. Перечень координат характерных точек границ охранной зоны газопровода

| Обозначение характерных точек границы | Координаты, м | | Метод определения координат и средняя квадратическая погрешность положения характерной точки, ($M_t$), м | Описание закрепления точки |
|---|---|---|---|---|
| | X | Y | | |
| 1 | 302965.95 | 3189149.22 | Картометрический метод, 1 м | — |
| 2 | 302965.63 | 3189153.20 | Картометрический метод, 1 м | — |
| 3 | 302914.41 | 3189149.16 | Картометрический метод, 1 м | — |
| 4 | 302911.79 | 3189148.94 | Картометрический метод, 1 м | — |
| 5 | 302912.13 | 3189144.96 | Картометрический метод, 1 м | — |
| 6 | 302912.71 | 3189145.01 | Картометрический метод, 1 м | — |
| 7 | 302912.75 | 3189142.82 | Картометрический метод, 1 м | — |
| 8 | 302916.75 | 3189142.90 | Картометрический метод, 1 м | — |
| 9 | 302916.69 | 3189145.34 | Картометрический метод, 1 м | — |
| 1 | 302965.95 | 3189149.22 | Картометрический метод, 1 м | — |

| Сведения о границах охранной зоны газораспределительной сети |
|---|
| «Газопровод к жилому дому по адресу: Тверская область, Кимрский район, Центральное с/п, д. Ваулино, д. 16» |
| III. Графическое описание местоположения границ охранной зоны газопровода |




Используемые условные знаки и обозначения:

- граница ЗОУИТ
- 2 - характерная точка границы ЗОУИТ с номером
- ось газопровода
- часть границы, сведения ЕГРН о которой позволяют однозначно определить ее положение на местности
- :595 - надписи кадастрового номера земельного участка
- граница кадастрового квартала
- 69:14:0196801 - обозначение кадастрового квартала

Приложение 34
к приказу Министерства
имущественных и земельных
отношений Тверской области
от 12.10.2026 № 67-нп

# Сведения о границах охранной зоны газопровода (объекта газораспределительной системы) «Газопровод к жилому дому по адресу: Тверская область, Кимрский район, Центральное с/п, д.Михеево, уч.39» и перечень ограничений использования земельных участков

| Сведения о границах охранной зоны газопровода | | |
|---|---|---|
| «Газопровод к жилому дому по адресу: Тверская область, Кимрский район, Центральное с/п, д.Михеево, уч.39» | | |
| I. Описание характеристик охранной зоны | | |
| № п/п | Характеристики | Описание |
| 1 | Наименование, вид, местоположение объекта, в целях защиты которого устанавливается зона с особыми условиями использования территории | Наименование объекта: «Газопровод к жилому дому по адресу: Тверская область, Кимрский район, Центральное с/п, д.Михеево, уч.39».<br>Протяженность: 4 м.<br>Кадастровый номер: 69:14:0193201:477.<br>Год завершения строительства: 2023.<br>Вид объекта: трубопровод (газопровод).<br>Назначение объекта: Газораспределительная сеть (19.7.3.1).<br>Местоположение объекта: Тверская область, муниципальный округ Кимрский, деревня Михеево |
| 2 | Площадь зоны +/- величина погрешности определения площади (Р +/- Дельта Р) | 15 кв. м ± 14 кв. м |
| 3 | Перечень ограничений использования земельных участков | В соответствии с пунктом 14 Правил охраны газораспределительных сетей, утвержденных постановлением Правительства Российской Федерации от 20.11.2000 № 878 (далее – Правила), согласно которому на земельные участки, входящие в охранные зоны газораспределительных сетей, в целях предупреждения их повреждения или нарушения условий их нормальной эксплуатации налагаются ограничения (обременения), которыми запрещается лицам, указанным в пункте 2 Правил:<br>1) строить объекты жилищно-гражданского и производственного назначения;<br>2) сносить и реконструировать мосты, коллекторы, автомобильные и железные дороги с расположенными на них газораспределительными сетями без предварительного выноса этих газопроводов по согласованию с эксплуатационными организациями;<br>3) разрушать берегоукрепительные сооружения, водопропускные устройства, земляные и иные сооружения, предохраняющие газораспределительные сети от разрушений;<br>4) перемещать, повреждать, засыпать и уничтожать опознавательные знаки, контрольно-измерительные пункты и другие устройства газораспределительных сетей;<br>5) устраивать свалки и склады, разливать растворы кислот, солей, щелочей и других химически активных веществ; |

| Сведения о границах охранной зоны газопровода | | |
|---|---|---|
| «Газопровод к жилому дому по адресу: Тверская область, Кимрский район, Центральное с/п, д.Михеево, уч.39» | | |
| | | 6) огораживать и перегораживать охранные зоны, препятствовать доступу персонала эксплуатационных организаций к газораспределительным сетям, проведению обслуживания и устранению повреждений газораспределительных сетей;<br>7) разводить огонь и размещать источники огня;<br>8) рыть погреба, копать и обрабатывать почву сельскохозяйственными и мелиоративными орудиями и механизмами на глубину более 0,3 м;<br>9) открывать калитки и двери газорегуляторных пунктов, станций катодной и дренажной защиты, люки подземных колодцев, включать или отключать электроснабжение средств связи, освещения и систем телемеханики;<br>10) набрасывать, приставлять и привязывать к опорам и надземным газопроводам, ограждениям и зданиям газораспределительных сетей посторонние предметы, лестницы, влезать на них;<br>11) самовольно подключаться к газораспределительным сетям |
| 4 | Сведения о подзонах, их количестве, конкретные ограничения использования земельных участков в границах каждой подзоны из перечня ограничений (в случае если федеральным законом, положением о зоне с особыми условиями использования территории предусмотрено выделение в границах зоны подзон) | В границах зоны с особыми условиями использования территории «охранная зона газопровода» выделение подзон не предусмотрено Правилами |

II. Перечень координат характерных точек границ охранной зоны

1. Система координат: МСК-69, зона 3

2. Перечень координат характерных точек границ охранной зоны газопровода

| Обозначение характерных точек границы | Координаты, м | | Метод определения координат и средняя квадратическая погрешность положения характерной точки, ($M_t$), м | Описание закрепления точки |
|---|---|---|---|---|
| | X | Y | | |
| 1 | 297884.35 | 3188292.06 | Картометрический метод, 1 м | — |
| 2 | 297887.83 | 3188294.04 | Картометрический метод, 1 м | — |
| 3 | 297886.02 | 3188297.20 | Картометрический метод, 1 м | — |
| 4 | 297882.54 | 3188295.22 | Картометрический метод, 1 м | — |
| 1 | 297884.35 | 3188292.06 | Картометрический метод, 1 м | — |

| Сведения о границах охранной зоны газораспределительной сети |
|---|
| «Газопровод к жилому дому по адресу: Тверская область, Кимрский район, Центральное с/п, д.Михеево, уч.39» |
| III. Графическое описание местоположения границ охранной зоны газопровода |




Используемые условные знаки и обозначения:

- граница ЗОУИТ
- 2 - характерная точка границы ЗОУИТ с номером
- ось газопровода
- часть границы, сведения ЕГРН о которой позволяют однозначно определить ее положение на местности
- :439 - надписи кадастрового номера земельного участка
- граница кадастрового квартала
- 69:14:0193201 - обозначение кадастрового квартала

Приложение 35
к приказу Министерства
имущественных и земельных
отношений Тверской области
от 12.10.2026 № 67-нп

# Сведения о границах охранной зоны газопровода (объекта газораспределительной системы) «Газопровод к жилому дому по адресу: Тверская область, Кимрский район, Центральное с/п, д. Михеево, КН2799» и перечень ограничений использования земельных участков

| Сведения о границах охранной зоны газопровода | | |
|---|---|---|
| «Газопровод к жилому дому по адресу: Тверская область, Кимрский район, Центральное с/п, д. Михеево, КН2799» | | |
| I. Описание характеристик охранной зоны | | |
| № п/п | Характеристики | Описание |
| 1 | Наименование, вид, местоположение объекта, в целях защиты которого устанавливается зона с особыми условиями использования территории | Наименование объекта: «Газопровод к жилому дому по адресу: Тверская область, Кимрский район, Центральное с/п, д. Михеево, КН2799».<br>Протяженность: 2 м.<br>Кадастровый номер: 69:14:0000019:3064.<br>Год завершения строительства: 2023.<br>Вид объекта: трубопровод (газопровод).<br>Назначение объекта: 7.7. сооружения трубопроводного транспорта.<br>Местоположение объекта: Тверская область, муниципальный округ Кимрский, деревня Михеево |
| 2 | Площадь зоны +/- величина погрешности определения площади (Р +/- Дельта Р) | 9 кв. м ± 11 кв. м |
| 3 | Перечень ограничений использования земельных участков | В соответствии с пунктом 14 Правил охраны газораспределительных сетей, утвержденных постановлением Правительства Российской Федерации от 20.11.2000 № 878 (далее – Правила), согласно которому на земельные участки, входящие в охранные зоны газораспределительных сетей, в целях предупреждения их повреждения или нарушения условий их нормальной эксплуатации налагаются ограничения (обременения), которыми запрещается лицам, указанным в пункте 2 Правил:<br>1) строить объекты жилищно-гражданского и производственного назначения;<br>2) сносить и реконструировать мосты, коллекторы, автомобильные и железные дороги с расположенными на них газораспределительными сетями без предварительного выноса этих газопроводов по согласованию с эксплуатационными организациями;<br>3) разрушать берегоукрепительные сооружения, водопропускные устройства, земляные и иные сооружения, предохраняющие газораспределительные сети от разрушений;<br>4) перемещать, повреждать, засыпать и уничтожать опознавательные знаки, контрольно-измерительные пункты и другие устройства газораспределительных сетей;<br>5) устраивать свалки и склады, разливать растворы кислот, солей, щелочей и других химически активных веществ; |

| Сведения о границах охранной зоны газопровода | | |
|---|---|---|
| «Газопровод к жилому дому по адресу: Тверская область, Кимрский район, Центральное с/п, д. Михеево, КН2799» | | |
| | | 6) огораживать и перегораживать охранные зоны, препятствовать доступу персонала эксплуатационных организаций к газораспределительным сетям, проведению обслуживания и устранению повреждений газораспределительных сетей;<br>7) разводить огонь и размещать источники огня;<br>8) рыть погреба, копать и обрабатывать почву сельскохозяйственными и мелиоративными орудиями и механизмами на глубину более 0,3 м;<br>9) открывать калитки и двери газорегуляторных пунктов, станций катодной и дренажной защиты, люки подземных колодцев, включать или отключать электроснабжение средств связи, освещения и систем телемеханики;<br>10) набрасывать, приставлять и привязывать к опорам и надземным газопроводам, ограждениям и зданиям газораспределительных сетей посторонние предметы, лестницы, влезать на них;<br>11) самовольно подключаться к газораспределительным сетям |
| 4 | Сведения о подзонах, их количестве, конкретные ограничения использования земельных участков в границах каждой подзоны из перечня ограничений (в случае если федеральным законом, положением о зоне с особыми условиями использования территории предусмотрено выделение в границах зоны подзон) | В границах зоны с особыми условиями использования территории «охранная зона газопровода» выделение подзон не предусмотрено Правилами |

II. Перечень координат характерных точек границ охранной зоны

1. Система координат: МСК-69, зона 3

2. Перечень координат характерных точек границ охранной зоны газопровода

| Обозначение характерных точек границы | Координаты, м | | Метод определения координат и средняя квадратическая погрешность положения характерной точки, ($M_t$), м | Описание закрепления точки |
|---|---|---|---|---|
| | X | Y | | |
| 1 | 298412.01 | 3188174.86 | Картометрический метод, 1 м | — |
| 2 | 298413.31 | 3188178.64 | Картометрический метод, 1 м | — |
| 3 | 298411.14 | 3188179.38 | Картометрический метод, 1 м | — |
| 4 | 298409.84 | 3188175.60 | Картометрический метод, 1 м | — |
| 1 | 298412.01 | 3188174.86 | Картометрический метод, 1 м | — |

| Сведения о границах охранной зоны газораспределительной сети |
|---|
| «Газопровод к жилому дому по адресу: Тверская область, Кимрский район, Центральное с/п, д. Михеево, КН2799» |
| III. Графическое описание местоположения границ охранной зоны газопровода |




Используемые условные знаки и обозначения:

- граница ЗОУИТ
- 2 - характерная точка границы ЗОУИТ с номером
- ось газопровода
- часть границы, сведения ЕГРН о которой позволяют однозначно определить ее положение на местности
- :2228 - надписи кадастрового номера земельного участка
- граница кадастрового квартала
- 69:14:0000019 - обозначение кадастрового квартала

Приложение 36
к приказу Министерства
имущественных и земельных
отношений Тверской области
от 12.10.2026 № 67-нп

# Сведения о границах охранной зоны газопровода (объекта газораспределительной системы) «Газопровод к жилому дому по адресу: Тверская область, Кимрский район, Центральное с/п, д. Михеево, КН 69:14:0193201:422» и перечень ограничений использования земельных участков

| Сведения о границах охранной зоны газопровода | | |
|---|---|---|
| «Газопровод к жилому дому по адресу: Тверская область, Кимрский район, Центральное с/п, д. Михеево, КН 69:14:0193201:422» | | |
| I. Описание характеристик охранной зоны | | |
| № п/п | Характеристики | Описание |
| 1 | Наименование, вид, местоположение объекта, в целях защиты которого устанавливается зона с особыми условиями использования территории | Наименование объекта: «Газопровод к жилому дому по адресу: Тверская область, Кимрский район, Центральное с/п, д. Михеево, КН 69:14:0193201:422».<br>Протяженность: 119 м.<br>Кадастровый номер: 69:14:0193201:480.<br>Год завершения строительства: 2023.<br>Вид объекта: трубопровод (газопровод).<br>Назначение объекта: 7.7. сооружения трубопроводного транспорта.<br>Местоположение объекта: Тверская область, муниципальный округ Кимрский, деревня Михеево |
| 2 | Площадь зоны +/- величина погрешности определения площади (Р +/- Дельта Р) | 456 кв. м ± 75 кв. м |
| 3 | Перечень ограничений использования земельных участков | В соответствии с пунктом 14 Правил охраны газораспределительных сетей, утвержденных постановлением Правительства Российской Федерации от 20.11.2000 № 878 (далее – Правила), согласно которому на земельные участки, входящие в охранные зоны газораспределительных сетей, в целях предупреждения их повреждения или нарушения условий их нормальной эксплуатации налагаются ограничения (обременения), которыми запрещается лицам, указанным в пункте 2 Правил:<br>1) строить объекты жилищно-гражданского и производственного назначения;<br>2) сносить и реконструировать мосты, коллекторы, автомобильные и железные дороги с расположенными на них газораспределительными сетями без предварительного выноса этих газопроводов по согласованию с эксплуатационными организациями;<br>3) разрушать берегоукрепительные сооружения, водопропускные устройства, земляные и иные сооружения, предохраняющие газораспределительные сети от разрушений;<br>4) перемещать, повреждать, засыпать и уничтожать опознавательные знаки, контрольно-измерительные пункты и другие устройства газораспределительных сетей;<br>5) устраивать свалки и склады, разливать растворы кислот, солей, щелочей и других химически активных веществ; |

| Сведения о границах охранной зоны газопровода | | |
|---|---|---|
| «Газопровод к жилому дому по адресу: Тверская область, Кимрский район, Центральное с/п, д. Михеево, КН 69:14:0193201:422» | | |
| | | 6) огораживать и перегораживать охранные зоны, препятствовать доступу персонала эксплуатационных организаций к газораспределительным сетям, проведению обслуживания и устранению повреждений газораспределительных сетей;<br>7) разводить огонь и размещать источники огня;<br>8) рыть погреба, копать и обрабатывать почву сельскохозяйственными и мелиоративными орудиями и механизмами на глубину более 0,3 м;<br>9) открывать калитки и двери газорегуляторных пунктов, станций катодной и дренажной защиты, люки подземных колодцев, включать или отключать электроснабжение средств связи, освещения и систем телемеханики;<br>10) набрасывать, приставлять и привязывать к опорам и надземным газопроводам, ограждениям и зданиям газораспределительных сетей посторонние предметы, лестницы, влезать на них;<br>11) самовольно подключаться к газораспределительным сетям |
| 4 | Сведения о подзонах, их количестве, конкретные ограничения использования земельных участков в границах каждой подзоны из перечня ограничений (в случае если федеральным законом, положением о зоне с особыми условиями использования территории предусмотрено выделение в границах зоны подзон) | В границах зоны с особыми условиями использования территории «охранная зона газопровода» выделение подзон не предусмотрено Правилами |

II. Перечень координат характерных точек границ охранной зоны

1. Система координат: МСК-69, зона 3

2. Перечень координат характерных точек границ охранной зоны газопровода

| Обозначение характерных точек границы | Координаты, м | | Метод определения координат и средняя квадратическая погрешность положения характерной точки, ($M_t$), м | Описание закрепления точки |
|---|---|---|---|---|
| | X | Y | | |
| 1 | 297748.22 | 3188212.67 | Картометрический метод, 1 м | — |
| 2 | 297745.80 | 3188215.85 | Картометрический метод, 1 м | — |
| 3 | 297736.40 | 3188208.71 | Картометрический метод, 1 м | — |
| 4 | 297736.04 | 3188208.36 | Картометрический метод, 1 м | — |
| 5 | 297725.53 | 3188197.84 | Картометрический метод, 1 м | — |
| 6 | 297711.48 | 3188181.76 | Картометрический метод, 1 м | — |
| 7 | 297694.29 | 3188162.84 | Картометрический метод, 1 м | — |
| 8 | 297668.79 | 3188134.73 | Картометрический метод, 1 м | — |
| 9 | 297667.02 | 3188132.80 | Картометрический метод, 1 м | — |
| 10 | 297669.98 | 3188130.10 | Картометрический метод, 1 м | — |
| 11 | 297671.70 | 3188132.00 | Картометрический метод, 1 м | — |
| 12 | 297697.20 | 3188160.11 | Картометрический метод, 1 м | — |
| 13 | 297714.39 | 3188179.03 | Картометрический метод, 1 м | — |
| 14 | 297728.44 | 3188195.11 | Картометрический метод, 1 м | — |
| 15 | 297738.95 | 3188205.63 | Картометрический метод, 1 м | — |
| 1 | 297748.22 | 3188212.67 | Картометрический метод, 1 м | — |

## Сведения о границах охранной зоны газопровода

«Газопровод к жилому дому по адресу: Тверская область, Кимрский район, Центральное с/п, д. Михеево, КН 69:14:0193201:422»

III. Графическое описание местоположения границ охранной зоны газопровода




Используемые условные знаки и обозначения:

- граница ЗОУИТ
- 2 - характерная точка границы ЗОУИТ с номером
- ось газопровода
- часть границы, сведения ЕГРН о которой позволяют однозначно определить ее положение на местности
- :448 - надписи кадастрового номера земельного участка
- граница кадастрового квартала
- 69:14:0193201 - обозначение кадастрового квартала

Приложение 37
к приказу Министерства
имущественных и земельных
отношений Тверской области
от 12.10.2026 № 67-нп

# Сведения о границах охранной зоны газопровода (объекта газораспределительной системы) «Газопровод к жилому дому по адресу: Тверская область, Кимрский м.о., д. Ваулино, д. 177» и перечень ограничений использования земельных участков

| Сведения о границах охранной зоны газопровода | | |
|---|---|---|
| «Газопровод к жилому дому по адресу: Тверская область, Кимрский м.о., д. Ваулино, д. 177» | | |
| I. Описание характеристик охранной зоны | | |
| № п/п | Характеристики | Описание |
| 1 | Наименование, вид, местоположение объекта, в целях защиты которого устанавливается зона с особыми условиями использования территории | Наименование объекта: «Газопровод к жилому дому по адресу: Тверская область, Кимрский м.о., д. Ваулино, д. 177».<br>Протяженность: 126 м.<br>Кадастровый номер: 69:14:0000000:747.<br>Год завершения строительства: 2024.<br>Вид объекта: трубопровод (газопровод).<br>Назначение объекта: 7.7. сооружения трубопроводного транспорта.<br>Местоположение объекта: Тверская область, муниципальный округ Кимрский, деревня Ваулино |
| 2 | Площадь зоны +/- величина погрешности определения площади (Р +/- Дельта Р) | 494 кв. м ± 78 кв. м |
| 3 | Перечень ограничений использования земельных участков | В соответствии с пунктом 14 Правил охраны газораспределительных сетей, утвержденных постановлением Правительства Российской Федерации от 20.11.2000 № 878 (далее – Правила), согласно которому на земельные участки, входящие в охранные зоны газораспределительных сетей, в целях предупреждения их повреждения или нарушения условий их нормальной эксплуатации налагаются ограничения (обременения), которыми запрещается лицам, указанным в пункте 2 Правил:<br>1) строить объекты жилищно-гражданского и производственного назначения;<br>2) сносить и реконструировать мосты, коллекторы, автомобильные и железные дороги с расположенными на них газораспределительными сетями без предварительного выноса этих газопроводов по согласованию с эксплуатационными организациями;<br>3) разрушать берегоукрепительные сооружения, водопропускные устройства, земляные и иные сооружения, предохраняющие газораспределительные сети от разрушений;<br>4) перемещать, повреждать, засыпать и уничтожать опознавательные знаки, контрольно-измерительные пункты и другие устройства газораспределительных сетей;<br>5) устраивать свалки и склады, разливать растворы кислот, солей, щелочей и других химически активных веществ;<br>6) огораживать и перегораживать охранные зоны, препятствовать доступу персонала эксплуатационных организаций к |

| Сведения о границах охранной зоны газопровода | | |
|---|---|---|
| «Газопровод к жилому дому по адресу: Тверская область, Кимрский м.о., д. Ваулино, д. 177» | | |
| | | газораспределительным сетям, проведению обслуживания и устранению повреждений газораспределительных сетей;<br>7) разводить огонь и размещать источники огня;<br>8) рыть погреба, копать и обрабатывать почву сельскохозяйственными и мелиоративными орудиями и механизмами на глубину более 0,3 м;<br>9) открывать калитки и двери газорегуляторных пунктов, станций катодной и дренажной защиты, люки подземных колодцев, включать или отключать электроснабжение средств связи, освещения и систем телемеханики;<br>10) набрасывать, приставлять и привязывать к опорам и надземным газопроводам, ограждениям и зданиям газораспределительных сетей посторонние предметы, лестницы, влезать на них;<br>11) самовольно подключаться к газораспределительным сетям |
| 4 | Сведения о подзонах, их количестве, конкретные ограничения использования земельных участков в границах каждой подзоны из перечня ограничений (в случае если федеральным законом, положением о зоне с особыми условиями использования территории предусмотрено выделение в границах зоны подзон) | В границах зоны с особыми условиями использования территории «охранная зона газопровода» выделение подзон не предусмотрено Правилами |

II. Перечень координат характерных точек границ охранной зоны

1. Система координат: МСК-69, зона 3

2. Перечень координат характерных точек границ охранной зоны газопровода

| Обозначение характерных точек границы | Координаты, м | | Метод определения координат и средняя квадратическая погрешность положения характерной точки, ($M_t$), м | Описание закрепления точки |
|---|---|---|---|---|
| | X | Y | | |
| 1 | 303053.63 | 3189272.84 | Картометрический метод, 1 м | — |
| 2 | 303057.41 | 3189274.12 | Картометрический метод, 1 м | — |
| 3 | 303053.89 | 3189284.47 | Картометрический метод, 1 м | — |
| 4 | 303048.73 | 3189322.96 | Картометрический метод, 1 м | — |
| 5 | 303043.48 | 3189360.49 | Картометрический метод, 1 м | — |
| 6 | 303038.55 | 3189389.28 | Картометрический метод, 1 м | — |
| 7 | 303040.24 | 3189389.52 | Картометрический метод, 1 м | — |
| 8 | 303039.66 | 3189393.48 | Картометрический метод, 1 м | — |
| 9 | 303037.88 | 3189393.21 | Картометрический метод, 1 м | — |
| 10 | 303037.73 | 3189394.11 | Картометрический метод, 1 м | — |
| 11 | 303033.79 | 3189393.43 | Картометрический метод, 1 м | — |
| 12 | 303034.24 | 3189390.82 | Картометрический метод, 1 м | — |
| 13 | 303039.52 | 3189359.99 | Картометрический метод, 1 м | — |
| 14 | 303044.77 | 3189322.46 | Картометрический метод, 1 м | — |
| 15 | 303049.93 | 3189283.93 | Картометрический метод, 1 м | — |
| 16 | 303050.03 | 3189283.44 | Картометрический метод, 1 м | — |
| 1 | 303053.63 | 3189272.84 | Картометрический метод, 1 м | — |

| Сведения о границах охранной зоны газораспределительной сети |
|---|
| «Газопровод к жилому дому по адресу: Тверская область, Кимрский м.о., д. Ваулино, д. 177» |
| III. Графическое описание местоположения границ охранной зоны газопровода |




Используемые условные знаки и обозначения:

| | |
|---|---|
| ——— | - граница ЗОУИТ |
| • 2 | - характерная точка границы ЗОУИТ с номером |
| — — — | - ось газопровода |
| ——— | - часть границы, сведения ЕГРН о которой позволяют однозначно определить ее положение на местности |
| :2687 | - надписи кадастрового номера земельного участка |
| ——— | - граница кадастрового квартала |
| 69:14:0000019 | - обозначение кадастрового квартала |

Приложение 38
к приказу Министерства
имущественных и земельных
отношений Тверской области
от 12.10.2026 № 67-нп

# Сведения о границах охранной зоны газопровода (объекта газораспределительной системы) «Газопровод к жилому дому по адресу: Тверская область, Кимрский м.о., д. Михеево, д. 27» и перечень ограничений использования земельных участков

| Сведения о границах охранной зоны газопровода | | |
|---|---|---|
| «Газопровод к жилому дому по адресу: Тверская область, Кимрский м.о., д. Михеево, д. 27» | | |
| I. Описание характеристик охранной зоны | | |
| № п/п | Характеристики | Описание |
| 1 | Наименование, вид, местоположение объекта, в целях защиты которого устанавливается зона с особыми условиями использования территории | Наименование объекта: «Газопровод к жилому дому по адресу: Тверская область, Кимрский м.о., д. Михеево, д. 27».<br>Протяженность: 11 м.<br>Кадастровый номер: 69:14:0193201:487.<br>Год завершения строительства: 2025.<br>Вид объекта: трубопровод (газопровод).<br>Назначение объекта: 7.7. сооружения трубопроводного транспорта.<br>Местоположение объекта: Тверская область, муниципальный округ Кимрский, деревня Михеево |
| 2 | Площадь зоны +/- величина погрешности определения площади (Р +/- Дельта Р) | 44 кв. м ± 23 кв. м |
| 3 | Перечень ограничений использования земельных участков | В соответствии с пунктом 14 Правил охраны газораспределительных сетей, утвержденных постановлением Правительства Российской Федерации от 20.11.2000 № 878 (далее – Правила), согласно которому на земельные участки, входящие в охранные зоны газораспределительных сетей, в целях предупреждения их повреждения или нарушения условий их нормальной эксплуатации налагаются ограничения (обременения), которыми запрещается лицам, указанным в пункте 2 Правил:<br>1) строить объекты жилищно-гражданского и производственного назначения;<br>2) сносить и реконструировать мосты, коллекторы, автомобильные и железные дороги с расположенными на них газораспределительными сетями без предварительного выноса этих газопроводов по согласованию с эксплуатационными организациями;<br>3) разрушать берегоукрепительные сооружения, водопропускные устройства, земляные и иные сооружения, предохраняющие газораспределительные сети от разрушений;<br>4) перемещать, повреждать, засыпать и уничтожать опознавательные знаки, контрольно-измерительные пункты и другие устройства газораспределительных сетей;<br>5) устраивать свалки и склады, разливать растворы кислот, солей, щелочей и других химически активных веществ;<br>6) ограждать и перегораживать охранные зоны, препятствовать доступу персонала эксплуатационных организаций к |

| Сведения о границах охранной зоны газопровода | | |
|---|---|---|
| «Газопровод к жилому дому по адресу: Тверская область, Кимрский м.о., д. Михеево, д. 27» | | |
| | | газораспределительным сетям, проведению обслуживания и устранению повреждений газораспределительных сетей;<br>7) разводить огонь и размещать источники огня;<br>8) рыть погреба, копать и обрабатывать почву сельскохозяйственными и мелиоративными орудиями и механизмами на глубину более 0,3 м;<br>9) открывать калитки и двери газорегуляторных пунктов, станций катодной и дренажной защиты, люки подземных колодцев, включать или отключать электроснабжение средств связи, освещения и систем телемеханики;<br>10) набрасывать, приставлять и привязывать к опорам и надземным газопроводам, ограждениям и зданиям газораспределительных сетей посторонние предметы, лестницы, влезать на них;<br>11) самовольно подключаться к газораспределительным сетям |
| 4 | Сведения о подзонах, их количестве, конкретные ограничения использования земельных участков в границах каждой подзоны из перечня ограничений (в случае если федеральным законом, положением о зоне с особыми условиями использования территории предусмотрено выделение в границах зоны подзон) | В границах зоны с особыми условиями использования территории «охранная зона газопровода» выделение подзон не предусмотрено Правилами |

II. Перечень координат характерных точек границ охранной зоны

1. Система координат: МСК-69, зона 3

2. Перечень координат характерных точек границ охранной зоны газопровода

| Обозначение характерных точек границы | Координаты, м | | Метод определения координат и средняя квадратическая погрешность положения характерной точки, ($M_t$), м | Описание закрепления точки |
|---|---|---|---|---|
| | X | Y | | |
| 1 | 297717.33 | 3188059.36 | Картометрический метод, 1 м | — |
| 2 | 297720.31 | 3188062.02 | Картометрический метод, 1 м | — |
| 3 | 297713.03 | 3188070.16 | Картометрический метод, 1 м | — |
| 4 | 297710.05 | 3188067.50 | Картометрический метод, 1 м | — |
| 1 | 297717.33 | 3188059.36 | Картометрический метод, 1 м | — |

| Сведения о границах охранной зоны газораспределительной сети |
|---|
| «Газопровод к жилому дому по адресу: Тверская область, Кимрский м.о., д. Михеево, д. 27» |
| III. Графическое описание местоположения границ охранной зоны газопровода |




Используемые условные знаки и обозначения:

| | |
|---|---|
| | - граница ЗОУИТ |
| • 2 | - характерная точка границы ЗОУИТ с номером |
| | - ось газопровода |
| | - часть границы, сведения ЕГРН о которой позволяют однозначно определить ее положение на местности |
| :92 | - надписи кадастрового номера земельного участка |
| | - граница кадастрового квартала |
| 69:14:0193201 | - обозначение кадастрового квартала |

Приложение 39
к приказу Министерства
имущественных и земельных
отношений Тверской области
от 12.10.2026 № 67-нп

# Сведения о границах охранной зоны газопровода (объекта газораспределительной системы) «Газопровод к квартире в жилом доме по адресу: 172371, Тверская область, м.о. Ржевский, д Трубино, ул. Октябрьская, д. 77, кв. 2» и перечень ограничений использования земельных участков

| Сведения о границах охранной зоны газопровода | | |
|---|---|---|
| «Газопровод к квартире в жилом доме по адресу: 172371, Тверская область, м.о. Ржевский, д Трубино, ул. Октябрьская, д. 77, кв. 2» | | |
| I. Описание характеристик охранной зоны | | |
| № п/п | Характеристики | Описание |
| 1 | Наименование, вид, местоположение объекта, в целях защиты которого устанавливается зона с особыми условиями использования территории | Наименование объекта: «Газопровод к квартире в жилом доме по адресу: 172371, Тверская область, м.о. Ржевский, д Трубино, ул. Октябрьская, д. 77, кв. 2».<br>Протяженность: 8 м.<br>Кадастровый номер: 69:27:0080901:374.<br>Год завершения строительства: 2025.<br>Вид объекта: трубопровод (газопровод).<br>Назначение объекта: 7.7. Сооружения трубопроводного транспорта.<br>Местоположение объекта: Тверская область, муниципальный округ Ржевский, деревня Трубино, улица Октябрьская |
| 2 | Площадь зоны +/- величина погрешности определения площади (Р +/- Дельта Р) | 30 кв. м ± 19 кв. м |
| 3 | Перечень ограничений использования земельных участков | В соответствии с пунктом 14 Правил охраны газораспределительных сетей, утвержденных постановлением Правительства Российской Федерации от 20.11.2000 № 878 (далее – Правила), согласно которому на земельные участки, входящие в охранные зоны газораспределительных сетей, в целях предупреждения их повреждения или нарушения условий их нормальной эксплуатации налагаются ограничения (обременения), которыми запрещается лицам, указанным в пункте 2 Правил:<br>1) строить объекты жилищно-гражданского и производственного назначения;<br>2) сносить и реконструировать мосты, коллекторы, автомобильные и железные дороги с расположенными на них газораспределительными сетями без предварительного выноса этих газопроводов по согласованию с эксплуатационными организациями;<br>3) разрушать берегоукрепительные сооружения, водопропускные устройства, земляные и иные сооружения, предохраняющие газораспределительные сети от разрушений;<br>4) перемещать, повреждать, засыпать и уничтожать опознавательные знаки, контрольно-измерительные пункты и другие устройства газораспределительных сетей;<br>5) устраивать свалки и склады, разливать растворы кислот, солей, щелочей и других химически активных веществ; |

| Сведения о границах охранной зоны газопровода | | |
|---|---|---|
| «Газопровод к квартире в жилом доме по адресу: 172371, Тверская область, м.о. Ржевский, д Трубино, ул. Октябрьская, д. 77, кв. 2» | | |
| | | 6) огораживать и перегораживать охранные зоны, препятствовать доступу персонала эксплуатационных организаций к газораспределительным сетям, проведению обслуживания и устранению повреждений газораспределительных сетей;<br>7) разводить огонь и размещать источники огня;<br>8) рыть погреба, копать и обрабатывать почву сельскохозяйственными и мелиоративными орудиями и механизмами на глубину более 0,3 м;<br>9) открывать калитки и двери газорегуляторных пунктов, станций катодной и дренажной защиты, люки подземных колодцев, включать или отключать электроснабжение средств связи, освещения и систем телемеханики;<br>10) набрасывать, приставлять и привязывать к опорам и надземным газопроводам, ограждениям и зданиям газораспределительных сетей посторонние предметы, лестницы, влезать на них;<br>11) самовольно подключаться к газораспределительным сетям |
| 4 | Сведения о подзонах, их количестве, конкретные ограничения использования земельных участков в границах каждой подзоны из перечня ограничений (в случае если федеральным законом, положением о зоне с особыми условиями использования территории предусмотрено выделение в границах зоны подзон) | В границах зоны с особыми условиями использования территории «охранная зона газопровода» выделение подзон не предусмотрено Правилами |

II. Перечень координат характерных точек границ охранной зоны

1. Система координат: МСК-69, зона 2

2. Перечень координат характерных точек границ охранной зоны газопровода

| Обозначение характерных точек границы | Координаты, м | | Метод определения координат и средняя квадратическая погрешность положения характерной точки, ($M_t$), м | Описание закрепления точки |
|---|---|---|---|---|
| | X | Y | | |
| 1 | 249107.55 | 2148220.88 | Картометрический метод, 1 м | — |
| 2 | 249110.86 | 2148227.60 | Картометрический метод, 1 м | — |
| 3 | 249107.27 | 2148229.37 | Картометрический метод, 1 м | — |
| 4 | 249103.97 | 2148222.65 | Картометрический метод, 1 м | — |
| 1 | 249107.55 | 2148220.88 | Картометрический метод, 1 м | — |

| Сведения о границах охранной зоны газораспределительной сети |
|---|
| «Газопровод к квартире в жилом доме по адресу: 172371, Тверская область, м.о. Ржевский, д Трубино, ул. Октябрьская, д. 77, кв. 2» |
| III. Графическое описание местоположения границ охранной зоны газопровода |




Используемые условные знаки и обозначения:

- граница ЗОУИТ
- 2 - характерная точка границы ЗОУИТ с номером
- ось газопровода
- часть границы, сведения ЕГРН о которой позволяют однозначно определить ее положение на местности
- :91 - надписи кадастрового номера земельного участка
- граница кадастрового квартала
- 69:27:0080901 - обозначение кадастрового квартала

Приложение 40
к приказу Министерства
имущественных и земельных
отношений Тверской области
от 12.10.2026 № 67-нп

# Сведения о границах охранной зоны газопровода (объекта газораспределительной системы) «Газопровод к жилому дому по адресу: 172370, Тверская область, м.о. Ржевский, д Сытьково, д. 9» и перечень ограничений использования земельных участков

| Сведения о границах охранной зоны газопровода | | |
|---|---|---|
| «Газопровод к жилому дому по адресу: 172370, Тверская область, м.о. Ржевский, д Сытьково, д. 9» | | |
| I. Описание характеристик охранной зоны | | |
| № п/п | Характеристики | Описание |
| 1 | Наименование, вид, местоположение объекта, в целях защиты которого устанавливается зона с особыми условиями использования территории | Наименование объекта: «Газопровод к жилому дому по адресу: 172370, Тверская область, м.о. Ржевский, д Сытьково, д. 9».<br>Протяженность: 14 м.<br>Кадастровый номер: 69:27:0101302:183.<br>Год завершения строительства: 2026.<br>Вид объекта: трубопровод (газопровод).<br>Назначение объекта: 7.7. Сооружения трубопроводного транспорта.<br>Местоположение объекта: Тверская область, муниципальный округ Ржевский, деревня Сытьково |
| 2 | Площадь зоны +/- величина погрешности определения площади (Р +/- Дельта Р) | 47 кв. м ± 24 кв. м |
| 3 | Перечень ограничений использования земельных участков | В соответствии с пунктом 14 Правил охраны газораспределительных сетей, утвержденных постановлением Правительства Российской Федерации от 20.11.2000 № 878 (далее – Правила), согласно которому на земельные участки, входящие в охранные зоны газораспределительных сетей, в целях предупреждения их повреждения или нарушения условий их нормальной эксплуатации налагаются ограничения (обременения), которыми запрещается лицам, указанным в пункте 2 Правил:<br>1) строить объекты жилищно-гражданского и производственного назначения;<br>2) сносить и реконструировать мосты, коллекторы, автомобильные и железные дороги с расположенными на них газораспределительными сетями без предварительного выноса этих газопроводов по согласованию с эксплуатационными организациями;<br>3) разрушать берегоукрепительные сооружения, водопропускные устройства, земляные и иные сооружения, предохраняющие газораспределительные сети от разрушений;<br>4) перемещать, повреждать, засыпать и уничтожать опознавательные знаки, контрольно-измерительные пункты и другие устройства газораспределительных сетей;<br>5) устраивать свалки и склады, разливать растворы кислот, солей, щелочей и других химически активных веществ;<br>6) ограждать и перегораживать охранные зоны, препятствовать доступу персонала эксплуатационных организаций к |

| Сведения о границах охранной зоны газопровода | | |
|---|---|---|
| «Газопровод к жилому дому по адресу: 172370, Тверская область, м.о. Ржевский, д Сытьково, д. 9» | | |
| | | газораспределительным сетям, проведению обслуживания и устранению повреждений газораспределительных сетей;<br>7) разводить огонь и размещать источники огня;<br>8) рыть погреба, копать и обрабатывать почву сельскохозяйственными и мелиоративными орудиями и механизмами на глубину более 0,3 м;<br>9) открывать калитки и двери газорегуляторных пунктов, станций катодной и дренажной защиты, люки подземных колодцев, включать или отключать электроснабжение средств связи, освещения и систем телемеханики;<br>10) набрасывать, приставлять и привязывать к опорам и надземным газопроводам, ограждениям и зданиям газораспределительных сетей посторонние предметы, лестницы, влезать на них;<br>11) самовольно подключаться к газораспределительным сетям |
| 4 | Сведения о подзонах, их количестве, конкретные ограничения использования земельных участков в границах каждой подзоны из перечня ограничений (в случае если федеральным законом, положением о зоне с особыми условиями использования территории предусмотрено выделение в границах зоны подзон) | В границах зоны с особыми условиями использования территории «охранная зона газопровода» выделение подзон не предусмотрено Правилами |

II. Перечень координат характерных точек границ охранной зоны

1. Система координат: МСК-69, зона 2

2. Перечень координат характерных точек границ охранной зоны газопровода

| Обозначение характерных точек границы | Координаты, м | | Метод определения координат и средняя квадратическая погрешность положения характерной точки, ($M_t$), м | Описание закрепления точки |
|---|---|---|---|---|
| | X | Y | | |
| 1 | 253414.15 | 2159531.89 | Картометрический метод, 1 м | - |
| 2 | 253410.15 | 2159531.89 | Картометрический метод, 1 м | - |
| 3 | 253410.14 | 2159520.10 | Картометрический метод, 1 м | - |
| 4 | 253414.14 | 2159520.10 | Картометрический метод, 1 м | - |
| 1 | 253414.15 | 2159531.89 | Картометрический метод, 1 м | - |

| Сведения о границах охранной зоны газораспределительной сети |
|---|
| «Газопровод к жилому дому по адресу: 172370, Тверская область, м.о. Ржевский, д Сытьково, д. 9» |
| III. Графическое описание местоположения границ охранной зоны газопровода |




Используемые условные знаки и обозначения:

| | |
|---|---|
| ——— | - граница ЗОУИТ |
| • 2 | - характерная точка границы ЗОУИТ с номером |
| — — — | - ось газопровода |
| ——— | - часть границы, сведения ЕГРН о которой позволяют однозначно определить ее положение на местности |
| :52 | - надписи кадастрового номера земельного участка |
| ——— | - граница кадастрового квартала |
| 69:27:0101302 | - обозначение кадастрового квартала |

Приложение 41
к приказу Министерства
имущественных и земельных
отношений Тверской области
от 12.10.2026 № 67-нп

# Сведения о границах охранной зоны газопровода (объекта газораспределительной системы) «Газопровод к жилому дому по адресу: 172356, Тверская область, м.о. Ржевский, п Победа, ул Заречная, д. 17» и перечень ограничений использования земельных участков

| Сведения о границах охранной зоны газопровода | | |
|---|---|---|
| «Газопровод к жилому дому по адресу: 172356, Тверская область, м.о. Ржевский, п Победа, ул Заречная, д. 17» | | |
| I. Описание характеристик охранной зоны | | |
| № п/п | Характеристики | Описание |
| 1 | Наименование, вид, местоположение объекта, в целях защиты которого устанавливается зона с особыми условиями использования территории | Наименование объекта: «Газопровод к жилому дому по адресу: 172356, Тверская область, м.о. Ржевский, п Победа, ул Заречная, д. 17».<br>Протяженность: 9 м.<br>Кадастровый номер: 69:27:0191310:201.<br>Год завершения строительства: 2026.<br>Вид объекта: трубопровод (газопровод).<br>Назначение объекта: 7.7. Сооружения трубопроводного транспорта.<br>Местоположение объекта: Тверская область, м.о. Ржевский, п. Победа, ул. Заречная |
| 2 | Площадь зоны +/- величина погрешности определения площади (Р +/- Дельта Р) | 34 кв. м ± 20 кв. м |
| 3 | Перечень ограничений использования земельных участков | В соответствии с пунктом 14 Правил охраны газораспределительных сетей, утвержденных постановлением Правительства Российской Федерации от 20.11.2000 № 878 (далее – Правила), согласно которому на земельные участки, входящие в охранные зоны газораспределительных сетей, в целях предупреждения их повреждения или нарушения условий их нормальной эксплуатации налагаются ограничения (обременения), которыми запрещается лицам, указанным в пункте 2 Правил:<br>1) строить объекты жилищно-гражданского и производственного назначения;<br>2) сносить и реконструировать мосты, коллекторы, автомобильные и железные дороги с расположенными на них газораспределительными сетями без предварительного выноса этих газопроводов по согласованию с эксплуатационными организациями;<br>3) разрушать берегоукрепительные сооружения, водопропускные устройства, земляные и иные сооружения, предохраняющие газораспределительные сети от разрушений;<br>4) перемещать, повреждать, засыпать и уничтожать опознавательные знаки, контрольно-измерительные пункты и другие устройства газораспределительных сетей;<br>5) устраивать свалки и склады, разливать растворы кислот, солей, щелочей и других химически активных веществ; |

| Сведения о границах охранной зоны газопровода | | |
|---|---|---|
| «Газопровод к жилому дому по адресу: 172356, Тверская область, м.о. Ржевский, п Победа, ул Заречная, д. 17» | | |
| | | 6) огораживать и перегораживать охранные зоны, препятствовать доступу персонала эксплуатационных организаций к газораспределительным сетям, проведению обслуживания и устранению повреждений газораспределительных сетей;<br>7) разводить огонь и размещать источники огня;<br>8) рыть погреба, копать и обрабатывать почву сельскохозяйственными и мелиоративными орудиями и механизмами на глубину более 0,3 м;<br>9) открывать калитки и двери газорегуляторных пунктов, станций катодной и дренажной защиты, люки подземных колодцев, включать или отключать электроснабжение средств связи, освещения и систем телемеханики;<br>10) набрасывать, приставлять и привязывать к опорам и надземным газопроводам, ограждениям и зданиям газораспределительных сетей посторонние предметы, лестницы, влезать на них;<br>11) самовольно подключаться к газораспределительным сетям |
| 4 | Сведения о подзонах, их количестве, конкретные ограничения использования земельных участков в границах каждой подзоны из перечня ограничений (в случае если федеральным законом, положением о зоне с особыми условиями использования территории предусмотрено выделение в границах зоны подзон) | В границах зоны с особыми условиями использования территории «охранная зона газопровода» выделение подзон не предусмотрено Правилами |

II. Перечень координат характерных точек границ охранной зоны

1. Система координат: МСК-69, зона 2

2. Перечень координат характерных точек границ охранной зоны газопровода

| Обозначение характерных точек границы | Координаты, м | | Метод определения координат и средняя квадратическая погрешность положения характерной точки, ($M_t$), м | Описание закрепления точки |
|---|---|---|---|---|
| | X | Y | | |
| 1 | 232338.89 | 2175078.19 | Картометрический метод, 1 м | - |
| 2 | 232337.85 | 2175082.05 | Картометрический метод, 1 м | - |
| 3 | 232331.06 | 2175080.21 | Картометрический метод, 1 м | - |
| 4 | 232330.62 | 2175079.97 | Картометрический метод, 1 м | - |
| 5 | 232330.26 | 2175079.62 | Картометрический метод, 1 м | - |
| 6 | 232329.99 | 2175079.20 | Картометрический метод, 1 м | - |
| 7 | 232329.84 | 2175078.72 | Картометрический метод, 1 м | - |
| 8 | 232329.80 | 2175078.22 | Картометрический метод, 1 м | - |
| 9 | 232329.90 | 2175077.73 | Картометрический метод, 1 м | - |
| 10 | 232330.34 | 2175075.99 | Картометрический метод, 1 м | - |
| 11 | 232332.30 | 2175076.49 | Картометрический метод, 1 м | - |
| 12 | 232332.32 | 2175076.42 | Картометрический метод, 1 м | - |
| 13 | 232334.16 | 2175076.91 | Картометрический метод, 1 м | - |
| 1 | 232338.89 | 2175078.19 | Картометрический метод, 1 м | - |

| Сведения о границах охранной зоны газораспределительной сети |
|---|
| «Газопровод к жилому дому по адресу: 172356, Тверская область, м.о. Ржевский, п Победа, ул Заречная, д. 17» |
| III. Графическое описание местоположения границ охранной зоны газопровода |




Используемые условные знаки и обозначения:

- граница ЗОУИТ
- 2 - характерная точка границы ЗОУИТ с номером
- ось газопровода
- часть границы, сведения ЕГРН о которой позволяют однозначно определить ее положение на местности
- :6 - надписи кадастрового номера земельного участка
- граница кадастрового квартала
- 69:27:0191310 - обозначение кадастрового квартала

Приложение 42
к приказу Министерства
имущественных и земельных
отношений Тверской области
от 12.10.2026 № 67-нп

# Сведения о границах охранной зоны газопровода (объекта газораспределительной системы) «Газопровод к жилому дому по адресу: 172369, Тверская область, м.о. Ржевский, п Есинка, ул Лесная, д. 2» и перечень ограничений использования земельных участков

| Сведения о границах охранной зоны газопровода | | |
|---|---|---|
| «Газопровод к жилому дому по адресу: 172369, Тверская область, м.о. Ржевский, п Есинка, ул Лесная, д. 2» | | |
| I. Описание характеристик охранной зоны | | |
| № п/п | Характеристики | Описание |
| 1 | Наименование, вид, местоположение объекта, в целях защиты которого устанавливается зона с особыми условиями использования территории | Наименование объекта: «Газопровод к жилому дому по адресу: 172369, Тверская область, м.о. Ржевский, п Есинка, ул Лесная, д. 2».<br>Протяженность: 3 м.<br>Кадастровый номер: 69:27:0323604:417.<br>Год завершения строительства: 2026.<br>Вид объекта: трубопровод (газопровод).<br>Назначение объекта: 7.7. Сооружения трубопроводного транспорта.<br>Местоположение объекта: Тверская область, муниципальный округ Ржевский, поселок Есинка, улица Лесная |
| 2 | Площадь зоны +/- величина погрешности определения площади (Р +/- Дельта Р) | 11 кв. м ± 12 кв. м |
| 3 | Перечень ограничений использования земельных участков | В соответствии с пунктом 14 Правил охраны газораспределительных сетей, утвержденных постановлением Правительства Российской Федерации от 20.11.2000 № 878 (далее – Правила), согласно которому на земельные участки, входящие в охранные зоны газораспределительных сетей, в целях предупреждения их повреждения или нарушения условий их нормальной эксплуатации налагаются ограничения (обременения), которыми запрещается лицам, указанным в пункте 2 Правил:<br>1) строить объекты жилищно-гражданского и производственного назначения;<br>2) сносить и реконструировать мосты, коллекторы, автомобильные и железные дороги с расположенными на них газораспределительными сетями без предварительного выноса этих газопроводов по согласованию с эксплуатационными организациями;<br>3) разрушать берегоукрепительные сооружения, водопропускные устройства, земляные и иные сооружения, предохраняющие газораспределительные сети от разрушений;<br>4) перемещать, повреждать, засыпать и уничтожать опознавательные знаки, контрольно-измерительные пункты и другие устройства газораспределительных сетей;<br>5) устраивать свалки и склады, разливать растворы кислот, солей, щелочей и других химически активных веществ;<br>6) огораживать и перегораживать охранные зоны, препятствовать доступу персонала эксплуатационных организаций к |

| Сведения о границах охранной зоны газопровода | | |
|---|---|---|
| «Газопровод к жилому дому по адресу: 172369, Тверская область, м.о. Ржевский, п Есинка, ул Лесная, д. 2» | | |
| | | газораспределительным сетям, проведению обслуживания и устранению повреждений газораспределительных сетей;<br>7) разводить огонь и размещать источники огня;<br>8) рыть погреба, копать и обрабатывать почву сельскохозяйственными и мелиоративными орудиями и механизмами на глубину более 0,3 м;<br>9) открывать калитки и двери газорегуляторных пунктов, станций катодной и дренажной защиты, люки подземных колодцев, включать или отключать электроснабжение средств связи, освещения и систем телемеханики;<br>10) набрасывать, приставлять и привязывать к опорам и надземным газопроводам, ограждениям и зданиям газораспределительных сетей посторонние предметы, лестницы, влезать на них;<br>11) самовольно подключаться к газораспределительным сетям |
| 4 | Сведения о подзонах, их количестве, конкретные ограничения использования земельных участков в границах каждой подзоны из перечня ограничений (в случае если федеральным законом, положением о зоне с особыми условиями использования территории предусмотрено выделение в границах зоны подзон) | В границах зоны с особыми условиями использования территории «охранная зона газопровода» выделение подзон не предусмотрено Правилами |

II. Перечень координат характерных точек границ охранной зоны

1. Система координат: МСК-69, зона 2

2. Перечень координат характерных точек границ охранной зоны газопровода

| Обозначение характерных точек границы | Координаты, м | | Метод определения координат и средняя квадратическая погрешность положения характерной точки, ($M_t$), м | Описание закрепления точки |
|---|---|---|---|---|
| | X | Y | | |
| 1 | 219835.25 | 2169067.44 | Картометрический метод, 1 м | — |
| 2 | 219835.45 | 2169071.42 | Картометрический метод, 1 м | — |
| 3 | 219832.58 | 2169071.58 | Картометрический метод, 1 м | — |
| 4 | 219832.38 | 2169067.59 | Картометрический метод, 1 м | — |
| 1 | 219835.25 | 2169067.44 | Картометрический метод, 1 м | — |

| Сведения о границах охранной зоны газораспределительной сети |
|---|
| «Газопровод к жилому дому по адресу: 172369, Тверская область, м.о. Ржевский, п Есинка, ул Лесная, д. 2» |
| III. Графическое описание местоположения границ охранной зоны газопровода |




Используемые условные знаки и обозначения:

- граница ЗОУИТ
- 2 - характерная точка границы ЗОУИТ с номером
- ось газопровода
- часть границы, сведения ЕГРН о которой позволяют однозначно определить ее положение на местности
- :53 - надписи кадастрового номера земельного участка
- граница кадастрового квартала
- 69:27:0323604 - обозначение кадастрового квартала

Приложение 43
к приказу Министерства
имущественных и земельных
отношений Тверской области
от 12.10.2026 № 67-нп

# Сведения о границах охранной зоны газопровода (объекта газораспределительной системы) «Газопровод к жилому дому по адресу: 172370, Тверская область, м.о. Ржевский, д Сытьково, д. 14» и перечень ограничений использования земельных участков

| Сведения о границах охранной зоны газопровода | | |
|---|---|---|
| «Газопровод к жилому дому по адресу: 172370, Тверская область, м.о. Ржевский, д Сытьково, д. 14» | | |
| I. Описание характеристик охранной зоны | | |
| № п/п | Характеристики | Описание |
| 1 | Наименование, вид, местоположение объекта, в целях защиты которого устанавливается зона с особыми условиями использования территории | Наименование объекта: «Газопровод к жилому дому по адресу: 172370, Тверская область, м.о. Ржевский, д Сытьково, д. 14».<br>Протяженность: 14 м.<br>Кадастровый номер: 69:27:0101301:277.<br>Год завершения строительства: 2026.<br>Вид объекта: трубопровод (газопровод).<br>Назначение объекта: 7.7. Сооружения трубопроводного транспорта.<br>Местоположение объекта: Тверская область, муниципальный округ Ржевский, деревня Сытьково |
| 2 | Площадь зоны +/- величина погрешности определения площади (Р +/- Дельта Р) | 56 кв. м ± 26 кв. м |
| 3 | Перечень ограничений использования земельных участков | В соответствии с пунктом 14 Правил охраны газораспределительных сетей, утвержденных постановлением Правительства Российской Федерации от 20.11.2000 № 878 (далее – Правила), согласно которому на земельные участки, входящие в охранные зоны газораспределительных сетей, в целях предупреждения их повреждения или нарушения условий их нормальной эксплуатации налагаются ограничения (обременения), которыми запрещается лицам, указанным в пункте 2 Правил:<br>1) строить объекты жилищно-гражданского и производственного назначения;<br>2) сносить и реконструировать мосты, коллекторы, автомобильные и железные дороги с расположенными на них газораспределительными сетями без предварительного выноса этих газопроводов по согласованию с эксплуатационными организациями;<br>3) разрушать берегоукрепительные сооружения, водопропускные устройства, земляные и иные сооружения, предохраняющие газораспределительные сети от разрушений;<br>4) перемещать, повреждать, засыпать и уничтожать опознавательные знаки, контрольно-измерительные пункты и другие устройства газораспределительных сетей;<br>5) устраивать свалки и склады, разливать растворы кислот, солей, щелочей и других химически активных веществ;<br>6) огораживать и перегораживать охранные зоны, препятствовать доступу персонала эксплуатационных организаций к |

| Сведения о границах охранной зоны газопровода | | |
|---|---|---|
| «Газопровод к жилому дому по адресу: 172370, Тверская область, м.о. Ржевский, д Сытьково, д. 14» | | |
| | | газораспределительным сетям, проведению обслуживания и устранению повреждений газораспределительных сетей;<br>7) разводить огонь и размещать источники огня;<br>8) рыть погреба, копать и обрабатывать почву сельскохозяйственными и мелиоративными орудиями и механизмами на глубину более 0,3 м;<br>9) открывать калитки и двери газорегуляторных пунктов, станций катодной и дренажной защиты, люки подземных колодцев, включать или отключать электроснабжение средств связи, освещения и систем телемеханики;<br>10) набрасывать, приставлять и привязывать к опорам и надземным газопроводам, ограждениям и зданиям газораспределительных сетей посторонние предметы, лестницы, влезать на них;<br>11) самовольно подключаться к газораспределительным сетям |
| 4 | Сведения о подзонах, их количестве, конкретные ограничения использования земельных участков в границах каждой подзоны из перечня ограничений (в случае если федеральным законом, положением о зоне с особыми условиями использования территории предусмотрено выделение в границах зоны подзон) | В границах зоны с особыми условиями использования территории «охранная зона газопровода» выделение подзон не предусмотрено Правилами |

II. Перечень координат характерных точек границ охранной зоны

1. Система координат: МСК-69, зона 2

2. Перечень координат характерных точек границ охранной зоны газопровода

| Обозначение характерных точек границы | Координаты, м | | Метод определения координат и средняя квадратическая погрешность положения характерной точки, ($M_t$), м | Описание закрепления точки |
|---|---|---|---|---|
| | X | Y | | |
| 1 | 254255.69 | 2159545.60 | Картометрический метод, 1 м | — |
| 2 | 254252.25 | 2159547.64 | Картометрический метод, 1 м | — |
| 3 | 254245.17 | 2159535.69 | Картометрический метод, 1 м | — |
| 4 | 254248.61 | 2159533.65 | Картометрический метод, 1 м | — |
| 1 | 254255.69 | 2159545.60 | Картометрический метод, 1 м | — |

| Сведения о границах охранной зоны газораспределительной сети |
|---|
| «Газопровод к жилому дому по адресу: 172370, Тверская область, м.о. Ржевский, д Сытьково, д. 14» |
| III. Графическое описание местоположения границ охранной зоны газопровода |




Используемые условные знаки и обозначения:

- граница ЗОУИТ
- 2 - характерная точка границы ЗОУИТ с номером
- ось газопровода
- часть границы, сведения ЕГРН о которой позволяют однозначно определить ее положение на местности
- :14 - надписи кадастрового номера земельного участка
- граница кадастрового квартала
- 69:27:0101301 - обозначение кадастрового квартала

Приложение 44
к приказу Министерства
имущественных и земельных
отношений Тверской области
от 12.10.2026 № 67-нп

# Сведения о границах охранной зоны газопровода (объекта газораспределительной системы) «Газопровод к жилому дому по адресу: 172370, Тверская область, м.о. Ржевский, д Сытьково, д.37» и перечень ограничений использования земельных участков

| Сведения о границах охранной зоны газопровода | | |
|---|---|---|
| «Газопровод к жилому дому по адресу: 172370, Тверская область, м.о. Ржевский, д Сытьково, д.37» | | |
| I. Описание характеристик охранной зоны | | |
| № п/п | Характеристики | Описание |
| 1 | Наименование, вид, местоположение объекта, в целях защиты которого устанавливается зона с особыми условиями использования территории | Наименование объекта: «Газопровод к жилому дому по адресу: 172370, Тверская область, м.о. Ржевский, д Сытьково, д.37».<br>Протяженность: 7 м.<br>Кадастровый номер: 69:27:0101301:278.<br>Год завершения строительства: 2026.<br>Вид объекта: трубопровод (газопровод).<br>Назначение объекта: Сооружения трубопроводного транспорта.<br>Местоположение объекта: Тверская область, муниципальный округ Ржевский, деревня Сытьково |
| 2 | Площадь зоны +/- величина погрешности определения площади (Р +/- Дельта Р) | 28 кв. м ± 19 кв. м |
| 3 | Перечень ограничений использования земельных участков | В соответствии с пунктом 14 Правил охраны газораспределительных сетей, утвержденных постановлением Правительства Российской Федерации от 20.11.2000 № 878 (далее – Правила), согласно которому на земельные участки, входящие в охранные зоны газораспределительных сетей, в целях предупреждения их повреждения или нарушения условий их нормальной эксплуатации налагаются ограничения (обременения), которыми запрещается лицам, указанным в пункте 2 Правил:<br>1) строить объекты жилищно-гражданского и производственного назначения;<br>2) сносить и реконструировать мосты, коллекторы, автомобильные и железные дороги с расположенными на них газораспределительными сетями без предварительного выноса этих газопроводов по согласованию с эксплуатационными организациями;<br>3) разрушать берегоукрепительные сооружения, водопропускные устройства, земляные и иные сооружения, предохраняющие газораспределительные сети от разрушений;<br>4) перемещать, повреждать, засыпать и уничтожать опознавательные знаки, контрольно-измерительные пункты и другие устройства газораспределительных сетей;<br>5) устраивать свалки и склады, разливать растворы кислот, солей, щелочей и других химически активных веществ;<br>6) ограждать и перегораживать охранные зоны, препятствовать доступу персонала эксплуатационных организаций к |

| Сведения о границах охранной зоны газопровода | | |
|---|---|---|
| «Газопровод к жилому дому по адресу: 172370, Тверская область, м.о. Ржевский, д Сытьково, д.37» | | |
| | | газораспределительным сетям, проведению обслуживания и устранению повреждений газораспределительных сетей;<br>7) разводить огонь и размещать источники огня;<br>8) рыть погреба, копать и обрабатывать почву сельскохозяйственными и мелиоративными орудиями и механизмами на глубину более 0,3 м;<br>9) открывать калитки и двери газорегуляторных пунктов, станций катодной и дренажной защиты, люки подземных колодцев, включать или отключать электроснабжение средств связи, освещения и систем телемеханики;<br>10) набрасывать, приставлять и привязывать к опорам и надземным газопроводам, ограждениям и зданиям газораспределительных сетей посторонние предметы, лестницы, влезать на них;<br>11) самовольно подключаться к газораспределительным сетям |
| 4 | Сведения о подзонах, их количестве, конкретные ограничения использования земельных участков в границах каждой подзоны из перечня ограничений (в случае если федеральным законом, положением о зоне с особыми условиями использования территории предусмотрено выделение в границах зоны подзон) | В границах зоны с особыми условиями использования территории «охранная зона газопровода» выделение подзон не предусмотрено Правилами |

II. Перечень координат характерных точек границ охранной зоны

1. Система координат: МСК-69, зона 2

2. Перечень координат характерных точек границ охранной зоны газопровода

| Обозначение характерных точек границы | Координаты, м | | Метод определения координат и средняя квадратическая погрешность положения характерной точки, ($M_t$), м | Описание закрепления точки |
|---|---|---|---|---|
| | X | Y | | |
| 1 | 254541.26 | 2159812.44 | Картометрический метод, 1 м | — |
| 2 | 254539.14 | 2159815.84 | Картометрический метод, 1 м | — |
| 3 | 254533.27 | 2159812.19 | Картометрический метод, 1 м | — |
| 4 | 254535.39 | 2159808.79 | Картометрический метод, 1 м | — |
| 1 | 254541.26 | 2159812.44 | Картометрический метод, 1 м | — |

| Сведения о границах охранной зоны газораспределительной сети |
|---|
| «Газопровод к жилому дому по адресу: 172370, Тверская область, м.о. Ржевский, д Сытьково, д.37» |
| III. Графическое описание местоположения границ охранной зоны газопровода |




Используемые условные знаки и обозначения:

| | |
|---|---|
| ——— | - граница ЗОУИТ |
| • 2 | - характерная точка границы ЗОУИТ с номером |
| — — — | - ось газопровода |
| ——— | - часть границы, сведения ЕГРН о которой позволяют однозначно определить ее положение на местности |
| :21 | - надписи кадастрового номера земельного участка |
| ——— | - граница кадастрового квартала |
| 69:27:0101301 | - обозначение кадастрового квартала |

Приложение 45
к приказу Министерства
имущественных и земельных
отношений Тверской области
от 12.10.2026 № 67-нп

# Сведения о границах охранной зоны газопровода (объекта газораспределительной системы) «Газопровод к жилому дому по адресу: Тверская область, м.о. Ржевский, д Чачкино, д. 30» и перечень ограничений использования земельных участков

| Сведения о границах охранной зоны газопровода | | |
|---|---|---|
| «Газопровод к жилому дому по адресу: Тверская область, м.о. Ржевский, д Чачкино, д. 30» | | |
| I. Описание характеристик охранной зоны | | |
| № п/п | Характеристики | Описание |
| 1 | Наименование, вид, местоположение объекта, в целях защиты которого устанавливается зона с особыми условиями использования территории | Наименование объекта: «Газопровод к жилому дому по адресу: Тверская область, м.о. Ржевский, д Чачкино, д. 30».<br>Протяженность: 11 м.<br>Кадастровый номер: 69:27:0330301:252.<br>Год завершения строительства: 2026.<br>Вид объекта: трубопровод (газопровод).<br>Назначение объекта: 7.7. Сооружения трубопроводного транспорта.<br>Местоположение объекта: Тверская область, муниципальный округ Ржевский, деревня Чачкино |
| 2 | Площадь зоны +/- величина погрешности определения площади (Р +/- Дельта Р) | 43 кв. м ± 23 кв. м |
| 3 | Перечень ограничений использования земельных участков | В соответствии с пунктом 14 Правил охраны газораспределительных сетей, утвержденных постановлением Правительства Российской Федерации от 20.11.2000 № 878 (далее – Правила), согласно которому на земельные участки, входящие в охранные зоны газораспределительных сетей, в целях предупреждения их повреждения или нарушения условий их нормальной эксплуатации налагаются ограничения (обременения), которыми запрещается лицам, указанным в пункте 2 Правил:<br>1) строить объекты жилищно-гражданского и производственного назначения;<br>2) сносить и реконструировать мосты, коллекторы, автомобильные и железные дороги с расположенными на них газораспределительными сетями без предварительного выноса этих газопроводов по согласованию с эксплуатационными организациями;<br>3) разрушать берегоукрепительные сооружения, водопропускные устройства, земляные и иные сооружения, предохраняющие газораспределительные сети от разрушений;<br>4) перемещать, повреждать, засыпать и уничтожать опознавательные знаки, контрольно-измерительные пункты и другие устройства газораспределительных сетей;<br>5) устраивать свалки и склады, разливать растворы кислот, солей, щелочей и других химически активных веществ;<br>6) огораживать и перегораживать охранные зоны, препятствовать доступу персонала эксплуатационных организаций к |

| Сведения о границах охранной зоны газопровода | | |
|---|---|---|
| «Газопровод к жилому дому по адресу: Тверская область, м.о. Ржевский, д Чачкино, д. 30» | | |
| | | газораспределительным сетям, проведению обслуживания и устранению повреждений газораспределительных сетей;<br>7) разводить огонь и размещать источники огня;<br>8) рыть погреба, копать и обрабатывать почву сельскохозяйственными и мелиоративными орудиями и механизмами на глубину более 0,3 м;<br>9) открывать калитки и двери газорегуляторных пунктов, станций катодной и дренажной защиты, люки подземных колодцев, включать или отключать электроснабжение средств связи, освещения и систем телемеханики;<br>10) набрасывать, приставлять и привязывать к опорам и надземным газопроводам, ограждениям и зданиям газораспределительных сетей посторонние предметы, лестницы, влезать на них;<br>11) самовольно подключаться к газораспределительным сетям |
| 4 | Сведения о подзонах, их количестве, конкретные ограничения использования земельных участков в границах каждой подзоны из перечня ограничений (в случае если федеральным законом, положением о зоне с особыми условиями использования территории предусмотрено выделение в границах зоны подзон) | В границах зоны с особыми условиями использования территории «охранная зона газопровода» выделение подзон не предусмотрено Правилами |

II. Перечень координат характерных точек границ охранной зоны

1. Система координат: МСК-69, зона 2

2. Перечень координат характерных точек границ охранной зоны газопровода

| Обозначение характерных точек границы | Координаты, м | | Метод определения координат и средняя квадратическая погрешность положения характерной точки, ($M_t$), м | Описание закрепления точки |
|---|---|---|---|---|
| | X | Y | | |
| 1 | 222177.38 | 2179327.23 | Картометрический метод, 1 м | — |
| 2 | 222176.63 | 2179331.15 | Картометрический метод, 1 м | — |
| 3 | 222166.07 | 2179329.15 | Картометрический метод, 1 м | — |
| 4 | 222166.82 | 2179325.21 | Картометрический метод, 1 м | — |
| 1 | 222177.38 | 2179327.23 | Картометрический метод, 1 м | — |

| Сведения о границах охранной зоны газораспределительной сети |
|---|
| «Газопровод к жилому дому по адресу: Тверская область, м.о. Ржевский, д Чачкино, д. 30» |
| III. Графическое описание местоположения границ охранной зоны газопровода |




Используемые условные знаки и обозначения:

- граница ЗОУИТ
- 2 - характерная точка границы ЗОУИТ с номером
- ось газопровода
- часть границы, сведения ЕГРН о которой позволяют однозначно определить ее положение на местности
- :1 - надписи кадастрового номера земельного участка
- граница кадастрового квартала
- 69:27:0330301 - обозначение кадастрового квартала

Приложение 46
к приказу Министерства
имущественных и земельных
отношений Тверской области
от 12.10.2026 № 67-нп

# Сведения о границах охранной зоны газопровода (объекта газораспределительной системы) «Газопровод к жилому дому по адресу: 172370, Тверская область, Ржевский район, с/п Итомля, д. Рогово, д.8а (зу 69:27:0111901:18)» и перечень ограничений использования земельных участков

| Сведения о границах охранной зоны газопровода | | |
|---|---|---|
| «Газопровод к жилому дому по адресу: 172370, Тверская область, Ржевский район, с/п Итомля, д. Рогово, д.8а (зу 69:27:0111901:18)» | | |
| I. Описание характеристик охранной зоны | | |
| № п/п | Характеристики | Описание |
| 1 | Наименование, вид, местоположение объекта, в целях защиты которого устанавливается зона с особыми условиями использования территории | Наименование объекта: «Газопровод к жилому дому по адресу: 172370, Тверская область, Ржевский район, с/п Итомля, д. Рогово, д.8а (зу 69:27:0111901:18)».<br>Протяженность: 296 м.<br>Кадастровый номер: 69:27:0111901:164.<br>Год завершения строительства: 2026.<br>Вид объекта: трубопровод (газопровод).<br>Назначение объекта: 7.7. Сооружения трубопроводного транспорта.<br>Местоположение объекта: Тверская область, муниципальный район Ржевский, сельское поселение Итомля, деревня Рогово |
| 2 | Площадь зоны +/- величина погрешности определения площади (Р +/- Дельта Р) | 1447 кв. м ± 133 кв. м |
| 3 | Перечень ограничений использования земельных участков | В соответствии с пунктом 14 Правил охраны газораспределительных сетей, утвержденных постановлением Правительства Российской Федерации от 20.11.2000 № 878 (далее – Правила), согласно которому на земельные участки, входящие в охранные зоны газораспределительных сетей, в целях предупреждения их повреждения или нарушения условий их нормальной эксплуатации налагаются ограничения (обременения), которыми запрещается лицам, указанным в пункте 2 Правил:<br>1) строить объекты жилищно-гражданского и производственного назначения;<br>2) сносить и реконструировать мосты, коллекторы, автомобильные и железные дороги с расположенными на них газораспределительными сетями без предварительного выноса этих газопроводов по согласованию с эксплуатационными организациями;<br>3) разрушать берегоукрепительные сооружения, водопропускные устройства, земляные и иные сооружения, предохраняющие газораспределительные сети от разрушений;<br>4) перемещать, повреждать, засыпать и уничтожать опознавательные знаки, контрольно-измерительные пункты и другие устройства газораспределительных сетей;<br>5) устраивать свалки и склады, разливать растворы кислот, солей, щелочей и других химически активных веществ; |

| Сведения о границах охранной зоны газопровода | | |
|---|---|---|
| «Газопровод к жилому дому по адресу: 172370, Тверская область, Ржевский район, с/п Итомля, д. Рогово, д.8а (зу 69:27:0111901:18)» | | |
| | | 6) огораживать и перегораживать охранные зоны, препятствовать доступу персонала эксплуатационных организаций к газораспределительным сетям, проведению обслуживания и устранению повреждений газораспределительных сетей;<br>7) разводить огонь и размещать источники огня;<br>8) рыть погреба, копать и обрабатывать почву сельскохозяйственными и мелиоративными орудиями и механизмами на глубину более 0,3 м;<br>9) открывать калитки и двери газорегуляторных пунктов, станций катодной и дренажной защиты, люки подземных колодцев, включать или отключать электроснабжение средств связи, освещения и систем телемеханики;<br>10) набрасывать, приставлять и привязывать к опорам и надземным газопроводам, ограждениям и зданиям газораспределительных сетей посторонние предметы, лестницы, влезать на них;<br>11) самовольно подключаться к газораспределительным сетям |
| 4 | Сведения о подзонах, их количестве, конкретные ограничения использования земельных участков в границах каждой подзоны из перечня ограничений (в случае если федеральным законом, положением о зоне с особыми условиями использования территории предусмотрено выделение в границах зоны подзон) | В границах зоны с особыми условиями использования территории «охранная зона газопровода» выделение подзон не предусмотрено Правилами |

II. Перечень координат характерных точек границ охранной зоны

1. Система координат: МСК-69, зона 2

2. Перечень координат характерных точек границ охранной зоны газопровода

| Обозначение характерных точек границы | Координаты, м | | Метод определения координат и средняя квадратическая погрешность положения характерной точки, ($M_t$), м | Описание закрепления точки |
|---|---|---|---|---|
| | X | Y | | |
| 1 | 255248.33 | 2158311.42 | Картометрический метод, 1 м | — |
| 2 | 255248.42 | 2158311.92 | Картометрический метод, 1 м | — |
| 3 | 255248.39 | 2158312.42 | Картометрический метод, 1 м | — |
| 4 | 255248.24 | 2158312.89 | Картометрический метод, 1 м | — |
| 5 | 255247.97 | 2158313.31 | Картометрический метод, 1 м | — |
| 6 | 255247.61 | 2158313.66 | Картометрический метод, 1 м | — |
| 7 | 255247.17 | 2158313.90 | Картометрический метод, 1 м | — |
| 8 | 255229.85 | 2158320.00 | Картометрический метод, 1 м | — |
| 9 | 255216.74 | 2158323.95 | Картометрический метод, 1 м | — |
| 10 | 255173.23 | 2158337.79 | Картометрический метод, 1 м | — |
| 11 | 255166.60 | 2158339.84 | Картометрический метод, 1 м | — |
| 12 | 255137.91 | 2158349.02 | Картометрический метод, 1 м | — |
| 13 | 255128.52 | 2158352.52 | Картометрический метод, 1 м | — |
| 14 | 255117.73 | 2158357.04 | Картометрический метод, 1 м | — |
| 15 | 255101.09 | 2158364.97 | Картометрический метод, 1 м | — |
| 16 | 255095.14 | 2158368.41 | Картометрический метод, 1 м | — |

| Сведения о границах охранной зоны газопровода | | | | |
|---|---|---|---|---|
| «Газопровод к жилому дому по адресу: 172370, Тверская область, Ржевский район, с/п Итомля, д. Рогово, д.8а (зу 69:27:0111901:18)» | | | | |
| 17 | 255088.16 | 2158373.87 | Картометрический метод, 1 м | — |
| 18 | 255083.02 | 2158379.52 | Картометрический метод, 1 м | — |
| 19 | 255080.28 | 2158383.64 | Картометрический метод, 1 м | — |
| 20 | 255077.61 | 2158387.74 | Картометрический метод, 1 м | — |
| 21 | 255073.36 | 2158396.60 | Картометрический метод, 1 м | — |
| 22 | 255054.24 | 2158439.21 | Картометрический метод, 1 м | — |
| 23 | 255064.35 | 2158443.96 | Картометрический метод, 1 м | — |
| 24 | 255062.65 | 2158447.58 | Картометрический метод, 1 м | — |
| 25 | 255050.75 | 2158441.98 | Картометрический метод, 1 м | — |
| 26 | 255051.14 | 2158441.12 | Картометрический метод, 1 м | — |
| 27 | 255049.36 | 2158440.21 | Картометрический метод, 1 м | — |
| 28 | 255049.80 | 2158439.33 | Картометрический метод, 1 м | — |
| 29 | 255069.73 | 2158394.94 | Картометрический метод, 1 м | — |
| 30 | 255074.07 | 2158385.90 | Картометрический метод, 1 м | — |
| 31 | 255076.94 | 2158381.45 | Картометрический метод, 1 м | — |
| 32 | 255079.87 | 2158377.03 | Картометрический метод, 1 м | — |
| 33 | 255085.42 | 2158370.94 | Картометрический метод, 1 м | — |
| 34 | 255092.79 | 2158365.17 | Картометрический метод, 1 м | — |
| 35 | 255099.16 | 2158361.47 | Картометрический метод, 1 м | — |
| 36 | 255116.06 | 2158353.42 | Картометрический метод, 1 м | — |
| 37 | 255127.02 | 2158348.81 | Картометрический метод, 1 м | — |
| 38 | 255136.55 | 2158345.25 | Картометрический метод, 1 м | — |
| 39 | 255165.39 | 2158336.02 | Картометрический метод, 1 м | — |
| 40 | 255172.02 | 2158333.97 | Картометрический метод, 1 м | — |
| 41 | 255215.55 | 2158320.13 | Картометрический метод, 1 м | — |
| 42 | 255228.56 | 2158316.22 | Картометрический метод, 1 м | — |
| 43 | 255243.95 | 2158310.79 | Картометрический метод, 1 м | — |
| 44 | 255242.54 | 2158306.15 | Картометрический метод, 1 м | — |
| 45 | 255242.32 | 2158306.20 | Картометрический метод, 1 м | — |
| 46 | 255241.06 | 2158306.28 | Картометрический метод, 1 м | — |
| 47 | 255239.80 | 2158306.20 | Картометрический метод, 1 м | — |
| 48 | 255238.58 | 2158305.96 | Картометрический метод, 1 м | — |
| 49 | 255237.38 | 2158305.58 | Картометрический метод, 1 м | — |
| 50 | 255236.24 | 2158305.04 | Картометрический метод, 1 м | — |
| 51 | 255235.18 | 2158304.37 | Картометрический метод, 1 м | — |
| 52 | 255234.22 | 2158303.57 | Картометрический метод, 1 м | — |
| 53 | 255233.36 | 2158302.65 | Картометрический метод, 1 м | — |
| 54 | 255232.61 | 2158301.64 | Картометрический метод, 1 м | — |
| 55 | 255232.01 | 2158300.54 | Картометрический метод, 1 м | — |
| 56 | 255231.55 | 2158299.37 | Картометрический метод, 1 м | — |
| 57 | 255230.96 | 2158297.37 | Картометрический метод, 1 м | — |
| 58 | 255230.64 | 2158296.15 | Картометрический метод, 1 м | — |
| 59 | 255230.49 | 2158294.91 | Картометрический метод, 1 м | — |
| 60 | 255230.49 | 2158293.65 | Картометрический метод, 1 м | — |
| 61 | 255230.64 | 2158292.40 | Картометрический метод, 1 м | — |
| 62 | 255230.96 | 2158291.19 | Картометрический метод, 1 м | — |

| Сведения о границах охранной зоны газопровода | | | | |
|---|---|---|---|---|
| «Газопровод к жилому дому по адресу: 172370, Тверская область, Ржевский район, с/п Итомля, д. Рогово, д.8а (зу 69:27:0111901:18)» | | | | |
| 63 | 255231.42 | 2158290.02 | Картометрический метод, 1 м | — |
| 64 | 255232.02 | 2158288.92 | Картометрический метод, 1 м | — |
| 65 | 255232.77 | 2158287.90 | Картометрический метод, 1 м | — |
| 66 | 255233.63 | 2158286.99 | Картометрический метод, 1 м | — |
| 67 | 255234.59 | 2158286.19 | Картометрический метод, 1 м | — |
| 68 | 255235.65 | 2158285.52 | Картометрический метод, 1 м | — |
| 69 | 255236.79 | 2158284.98 | Картометрический метод, 1 м | — |
| 70 | 255237.98 | 2158284.60 | Картометрический метод, 1 м | — |
| 71 | 255239.00 | 2158284.31 | Картометрический метод, 1 м | — |
| 72 | 255240.23 | 2158284.07 | Картометрический метод, 1 м | — |
| 73 | 255241.48 | 2158283.99 | Картометрический метод, 1 м | — |
| 74 | 255242.73 | 2158284.07 | Картометрический метод, 1 м | — |
| 75 | 255243.97 | 2158284.31 | Картометрический метод, 1 м | — |
| 76 | 255245.16 | 2158284.69 | Картометрический метод, 1 м | — |
| 77 | 255246.30 | 2158285.23 | Картометрический метод, 1 м | — |
| 78 | 255247.36 | 2158285.90 | Картометрический метод, 1 м | — |
| 79 | 255248.33 | 2158286.70 | Картометрический метод, 1 м | — |
| 80 | 255249.19 | 2158287.62 | Картометрический метод, 1 м | — |
| 81 | 255249.92 | 2158288.63 | Картометрический метод, 1 м | — |
| 82 | 255250.53 | 2158289.73 | Картометрический метод, 1 м | — |
| 83 | 255250.99 | 2158290.90 | Картометрический метод, 1 м | — |
| 84 | 255251.57 | 2158292.89 | Картометрический метод, 1 м | — |
| 85 | 255251.89 | 2158294.11 | Картометрический метод, 1 м | — |
| 86 | 255252.04 | 2158295.35 | Картометрический метод, 1 м | — |
| 87 | 255252.04 | 2158296.61 | Картометрический метод, 1 м | — |
| 88 | 255251.89 | 2158297.86 | Картометрический метод, 1 м | — |
| 89 | 255251.57 | 2158299.07 | Картометрический метод, 1 м | — |
| 90 | 255251.11 | 2158300.24 | Картометрический метод, 1 м | — |
| 91 | 255250.51 | 2158301.34 | Картометрический метод, 1 м | — |
| 92 | 255249.77 | 2158302.36 | Картометрический метод, 1 м | — |
| 93 | 255248.91 | 2158303.27 | Картометрический метод, 1 м | — |
| 94 | 255247.94 | 2158304.07 | Картометрический метод, 1 м | — |
| 95 | 255246.88 | 2158304.75 | Картометрический метод, 1 м | — |
| 96 | 255246.36 | 2158304.99 | Картометрический метод, 1 м | — |
| 1 | 255248.33 | 2158311.42 | Картометрический метод, 1 м | — |

| Сведения о границах охранной зоны газораспределительной сети |
|---|
| «Газопровод к жилому дому по адресу: 172370, Тверская область, Ржевский район, с/п Итомля, д. Рогово, д.8а (зу 69:27:0111901:18)» |
| III. Графическое описание местоположения границ охранной зоны газопровода |




Используемые условные знаки и обозначения:

| | |
|---|---|
| ——— | - граница ЗОУИТ |
| • 2 | - характерная точка границы ЗОУИТ с номером |
| — — — | - ось газопровода |
| ——— | - часть границы, сведения ЕГРН о которой позволяют однозначно определить ее положение на местности |
| :9 | - надписи кадастрового номера земельного участка |
| ——— | - граница кадастрового квартала |
| 69:27:0111901 | - обозначение кадастрового квартала |

| Сведения о границах охранной зоны газораспределительной сети |
|---|
| «Газопровод к жилому дому по адресу: 172370, Тверская область, Ржевский район, с/п Итомля, д. Рогово, д.8а (зу 69:27:0111901:18)» |
| III. Графическое описание местоположения границ охранной зоны газопровода |




Используемые условные знаки и обозначения:

- граница ЗОУИТ
- 2 - характерная точка границы ЗОУИТ с номером
- ось газопровода
- часть границы, сведения ЕГРН о которой позволяют однозначно определить ее положение на местности
- :16 - надписи кадастрового номера земельного участка
- граница кадастрового квартала
- 69:27:0111901 - обозначение кадастрового квартала