Управление документационного обеспечения аппарата Правительства Тверской области
ЗАРЕГИСТРИРОВАН В РЕЕСТРЕ
«19» июня 2026г.
Регистрационный № 3412602

МИНИСТЕРСТВО ИМУЩЕСТВЕННЫХ И ЗЕМЕЛЬНЫХ ОТНОШЕНИЙ ТВЕРСКОЙ ОБЛАСТИ

ПРИКАЗ

18.06.2026 № 9-нп

г. Тверь

Об установлении охранных зон газопроводов

На основании подпункта 1 пункта 2 статьи 56, пункта 6 статьи 105, статьи 106 Земельного кодекса Российской Федерации, пункта 16 статьи 26 Федерального закона от 03.08.2018 № 342-ФЗ «О внесении изменений в Градостроительный кодекс Российской Федерации и отдельные законодательные акты Российской Федерации», пунктами 17, 18 Правил охраны газораспределительных сетей, утвержденных постановлением Правительства Российской Федерации от 20.11.2000 № 878 «Об утверждении Правил охраны газораспределительных сетей», Положением о Министерстве имущественных и земельных отношений Тверской области, утвержденным постановлением Правительства Тверской области от 18.10.2011 № 73-пп «Об утверждении Положения о Министерстве имущественных и земельных отношений Тверской области», на основании Протокола заседания Межведомственной комиссии при Правительстве Тверской области по земельным отношениям от 23.04.2026 № 3, на основании обращений АО «Газпром газораспределение Тверь» филиалы в г. Торжке, в г. Твери, в г. Нелидово и администрации Кувшиновского муниципального округа приказываю:

1. Установить охранную зону газопровода (объекта газораспределительной системы) «Газопровод к жилому дому по адресу: 172460, Тверская область, м.о. Жарковский, пгт Жарковский, ул Южная, д. 3, кв. 2» с кадастровым номером 69:07:0070105:218, расположенного по адресу: Тверская область, муниципальный округ Жарковский, поселок городского типа Жарковский, площадью 13 кв. м и перечень ограничений использования земельных участков согласно сведениям о границах охранной зоны

газопровода в системе координат МСК-69 (приложение 1 к настоящему приказу).

2. Установить охранную зону газопровода (объекта газораспределительной системы) «Газопровод к жилому дому по адресу: 172460, Тверская область, м.о. Жарковский, пгт Жарковский, ул Южная, д. 7, кв. 1» с кадастровым номером 69:07:0070105:217, расположенного по адресу: Тверская область, муниципальный округ Жарковский, поселок городского типа Жарковский, площадью 9 кв. м и перечень ограничений использования земельных участков согласно сведениям о границах охранной зоны газопровода в системе координат МСК-69 (приложение 2 к настоящему приказу).

3. Установить охранную зону газопровода (объекта газораспределительной системы) «Газопровод к жилому дому по адресу: 172460, Тверская область, м.о. Жарковский, пгт Жарковский, ул Южная, д. 10» с кадастровым номером 69:07:0070105:213, расположенного по адресу: Тверская область, муниципальный округ Жарковский, поселок городского типа Жарковский, улица Южная, дом 10, площадью 54 кв. м и перечень ограничений использования земельных участков согласно сведениям о границах охранной зоны газопровода в системе координат МСК-69 (приложение 3 к настоящему приказу).

4. Установить охранную зону газопровода (объекта газораспределительной системы) «Газопровод к жилому дому по адресу: 172460, Тверская область, м.о. Жарковский, пгт Жарковский, ул Южная, д. 13» с кадастровым номером 69:07:0070105:216, расположенного по адресу: Тверская область, муниципальный округ Жарковский, поселок городского типа Жарковский, площадью 20 кв. м и перечень ограничений использования земельных участков согласно сведениям о границах охранной зоны газопровода в системе координат МСК-69 (приложение 4 к настоящему приказу).

5. Установить охранную зону газопровода (объекта газораспределительной системы) «Газопровод к жилому дому по адресу: 172460, Тверская область, м.о. Жарковский, пгт Жарковский, ул Южная, д. 16» с кадастровым номером 69:07:0070105:219, расположенного по адресу: Тверская область, муниципальный округ Жарковский, поселок городского типа Жарковский, площадью 60 кв. м и перечень ограничений использования земельных участков согласно сведениям о границах охранной зоны газопровода в системе координат МСК-69 (приложение 5 к настоящему приказу).

6. Установить охранную зону газопровода (объекта газораспределительной системы) «Газопровод к жилому дому по адресу: 172460, Тверская область, м.о. Жарковский, пгт Жарковский, ул Южная, д. 20» с кадастровым номером 69:07:0070105:212, расположенного по адресу: Тверская область, муниципальный округ Жарковский, поселок городского типа Жарковский, улица Южная, дом 20, площадью 39 кв. м и перечень ограничений использования земельных участков согласно сведениям

о границах охранной зоны газопровода в системе координат МСК-69 (приложение 6 к настоящему приказу).

7. Установить охранную зону газопровода (объекта газораспределительной системы) «Газопровод к жилому дому по адресу: 172460, Тверская область, м.о. Жарковский, пгт Жарковский, ул Ветеранов, д. 5» с кадастровым номером 69:07:0070103:188, расположенного по адресу: Тверская область, муниципальный округ Жарковский, поселок городского типа Жарковский, площадью 26 кв. м и перечень ограничений использования земельных участков согласно сведениям о границах охранной зоны газопровода в системе координат МСК-69 (приложение 7 к настоящему приказу).

8. Установить охранную зону газопровода (объекта газораспределительной системы) «Газопровод к жилому дому по адресу: 172460, Тверская область, м.о. Жарковский, пгт Жарковский, ул Ветеранов, д. 16» с кадастровым номером 69:07:0070104:173, расположенного по адресу: Тверская область, муниципальный округ Жарковский, поселок городского типа Жарковский, улица Ветеранов, к дому 16, площадью 23 кв. м и перечень ограничений использования земельных участков согласно сведениям о границах охранной зоны газопровода в системе координат МСК-69 (приложение 8 к настоящему приказу).

9. Установить охранную зону газопровода (объекта газораспределительной системы) «Газопровод к жилому дому по адресу: 172460, Тверская область, м.о. Жарковский, пгт Жарковский, пер Гаражный, д. 7» с кадастровым номером 69:07:0070108:217, расположенного по адресу: Тверская область, муниципальный округ Жарковский, поселок городского типа Жарковский, площадью 28 кв. м и перечень ограничений использования земельных участков согласно сведениям о границах охранной зоны газопровода в системе координат МСК-69 (приложение 9 к настоящему приказу).

10. Установить охранную зону газопровода (объекта газораспределительной системы) «Газопровод к жилому дому по адресу: 172460, Тверская область, м.о. Жарковский, пгт Жарковский, пер Гаражный, д. 10» с кадастровым номером 69:07:0070108:213, расположенного по адресу: Тверская область, муниципальный округ Жарковский, поселок городского типа Жарковский, площадью 52 кв. м и перечень ограничений использования земельных участков согласно сведениям о границах охранной зоны газопровода в системе координат МСК-69 (приложение 10 к настоящему приказу).

11. Установить охранную зону газопровода (объекта газораспределительной системы) «Газопровод к жилому дому по адресу: 172460, Тверская область, м.о. Жарковский, пгт Жарковский, пер Гаражный, д. 12» с кадастровым номером 69:07:0070108:209, расположенного по адресу: Тверская область, муниципальный округ Жарковский, поселок городского типа Жарковский, переулок Гаражный, к дому 12, площадью 51 кв. м и перечень ограничений использования земельных участков согласно

сведениям о границах охранной зоны газопровода в системе координат МСК-69 (приложение 11 к настоящему приказу).

12. Установить охранную зону газопровода (объекта газораспределительной системы) «Газопровод к жилому дому по адресу: 172460, Тверская область, м.о. Жарковский, пгт Жарковский, ул К.Заслонова, д. 1а, кв. 1» с кадастровым номером 69:07:0070104:174, расположенного по адресу: Тверская область, муниципальный округ Жарковский, поселок городского типа Жарковский, площадью 9 кв. м и перечень ограничений использования земельных участков согласно сведениям о границах охранной зоны газопровода в системе координат МСК-69 (приложение 12 к настоящему приказу).

13. Установить охранную зону газопровода (объекта газораспределительной системы) «Газопровод к жилому дому по адресу: 172460, Тверская обл, м.о. Жарковский, пгт Жарковский, ул К.Заслонова, д. 31» с кадастровым номером 69:07:0070108:210, расположенного по адресу: Тверская область, муниципальный округ Жарковский, поселок городского типа Жарковский, улица К.Заслонова, к дому 31, площадью 13 кв. м и перечень ограничений использования земельных участков согласно сведениям о границах охранной зоны газопровода в системе координат МСК-69 (приложение 13 к настоящему приказу).

14. Установить охранную зону газопровода (объекта газораспределительной системы) «Газопровод к жилому дому по адресу: 172460, Тверская область, м.о. Жарковский, пгт Жарковский, ул К.Заслонова, д. 34» с кадастровым номером 69:07:0070107:191, расположенного по адресу: Тверская область, муниципальный округ Жарковский, поселок городского типа Жарковский, площадью 306 кв. м и перечень ограничений использования земельных участков согласно сведениям о границах охранной зоны газопровода в системе координат МСК-69 (приложение 14 к настоящему приказу).

15. Установить охранную зону газопровода (объекта газораспределительной системы) «Газопровод к жилому дому по адресу: 172460, Тверская область, м.о. Жарковский, пгт. Жарковский, ул. К. Заслонова, д. 36, кв. 1» с кадастровым номером 69:07:0070107:190, расположенного по адресу: Тверская область, муниципальный округ Жарковский, поселок городского типа Жарковский, площадью 15 кв. м и перечень ограничений использования земельных участков согласно сведениям о границах охранной зоны газопровода в системе координат МСК-69 (приложение 15 к настоящему приказу).

16. Установить охранную зону газопровода (объекта газораспределительной системы) «Газопровод к жилому дому по адресу: 172460, Тверская область, м.о. Жарковский, пгт Жарковский, ул К.Заслонова, д. 42, кв. 1» с кадастровым номером 69:07:0070107:192, расположенного по адресу: Тверская область, муниципальный округ Жарковский, поселок городского типа Жарковский, площадью 14 кв. м и перечень ограничений использования земельных участков согласно сведениям о границах охранной

зоны газопровода в системе координат МСК-69 (приложение 16 к настоящему приказу).

17. Установить охранную зону газопровода (объекта газораспределительной системы) «Газопровод к жилому дому по адресу: 172460, Тверская область, м.о. Жарковский, пгт Жарковский, ул Западная, д. 18, кв. 2» с кадастровым номером 69:07:0070108:208, расположенного по адресу: Тверская область, муниципальный округ Жарковский, поселок городского типа Жарковский, улица Западная, к д. 18, кв. 2, площадью 36 кв. м и перечень ограничений использования земельных участков согласно сведениям о границах охранной зоны газопровода в системе координат МСК-69 (приложение 17 к настоящему приказу).

18. Установить охранную зону газопровода (объекта газораспределительной системы) «Газопровод к жилому дому по адресу: 172460, Тверская область, м.о. Жарковский, пгт Жарковский, ул Кооперативная, д. 22» с кадастровым номером 69:07:0070127:154, расположенного по адресу: Тверская область, муниципальный округ Жарковский, поселок городского типа Жарковский, площадью 39 кв. м и перечень ограничений использования земельных участков согласно сведениям о границах охранной зоны газопровода в системе координат МСК-69 (приложение 18 к настоящему приказу).

19. Установить охранную зону газопровода (объекта газораспределительной системы) «Газопровод к жилому дому по адресу: 172460, Тверская область, м.о. Жарковский, пгт Жарковский, ул Вокзальная, д. 8» с кадастровым номером 69:07:0070126:190, расположенного по адресу: Тверская область, муниципальный округ Жарковский, поселок городского типа Жарковский, площадью 24 кв. м и перечень ограничений использования земельных участков согласно сведениям о границах охранной зоны газопровода в системе координат МСК-69 (приложение 19 к настоящему приказу).

20. Установить охранную зону газопровода (объекта газораспределительной системы) «Газопровод к жилому дому по адресу: 172460, Тверская область, м.о. Жарковский, пгт Жарковский, ул Кооперативная, д. 30» с кадастровым номером 69:07:0070141:218, расположенного по адресу: Тверская область, муниципальный округ Жарковский, поселок городского типа Жарковский, площадью 35 кв. м и перечень ограничений использования земельных участков согласно сведениям о границах охранной зоны газопровода в системе координат МСК-69 (приложение 20 к настоящему приказу).

21. Установить охранную зону газопровода (объекта газораспределительной системы) «Газопровод к жилому дому по адресу: 172460, Тверская область, м.о. Жарковский, пгт Жарковский, ул Лесная 2-я, д. 5» с кадастровым номером 69:07:0070218:135, расположенного по адресу: Тверская область, муниципальный округ Жарковский, поселок городского типа Жарковский, площадью 29 кв. м и перечень ограничений использования земельных участков согласно сведениям о границах охранной зоны

газопровода в системе координат МСК-69 (приложение 21 к настоящему приказу).

22. Установить охранную зону газопровода (объекта газораспределительной системы) «Газопровод к жилому дому по адресу: 172460, Тверская область, м.о. Жарковский, пгт Жарковский, ул Красноармейская, д.28» с кадастровым номером 69:07:0000000:397, расположенного по адресу: Тверская область, муниципальный округ Жарковский, поселок городского типа Жарковский, площадью 161 кв. м и перечень ограничений использования земельных участков согласно сведениям о границах охранной зоны газопровода в системе координат МСК-69 (приложение 22 к настоящему приказу).

23. Установить охранную зону газопровода (объекта газораспределительной системы) «Газопровод к жилому дому по адресу: 172460, Тверская область, м.о. Жарковский, пгт Жарковский, ул Новосельская, д. 17» с кадастровым номером 69:07:0070108:214, расположенного по адресу: Тверская область, муниципальный округ Жарковский, поселок городского типа Жарковский, площадью 39 кв. м и перечень ограничений использования земельных участков согласно сведениям о границах охранной зоны газопровода в системе координат МСК-69 (приложение 23 к настоящему приказу).

24. Установить охранную зону газопровода (объекта газораспределительной системы) «Газопровод к жилому дому по адресу: 172460, Тверская область, м.о. Жарковский, пгт Жарковский, ул Лесная, д. 2д» с кадастровым номером 69:07:0000000:398, расположенного по адресу: Тверская область, муниципальный округ Жарковский, поселок городского типа Жарковский, площадью 35 кв. м и перечень ограничений использования земельных участков согласно сведениям о границах охранной зоны газопровода в системе координат МСК-69 (приложение 24 к настоящему приказу).

25. Установить охранную зону газопровода (объекта газораспределительной системы) «Газопровод к жилому дому по адресу: 172460, Тверская область, м.о. Жарковский, пгт Жарковский, пер Луговой, д. 9а» с кадастровым номером 69:07:0070129:193, расположенного по адресу: Тверская область, муниципальный округ Жарковский, поселок городского типа Жарковский, площадью 19 кв. м и перечень ограничений использования земельных участков согласно сведениям о границах охранной зоны газопровода в системе координат МСК-69 (приложение 25 к настоящему приказу).

26. Установить охранную зону газопровода (объекта газораспределительной системы) «Газопровод к жилому дому по адресу: 172460, Тверская область, м.о. Жарковский, пгт Жарковский, ул Пионерская, д. 1» с кадастровым номером 69:07:0000000:394, расположенного по адресу: Тверская область, муниципальный округ Жарковский, поселок городского типа Жарковский, площадью 24 кв. м и перечень ограничений использования земельных участков согласно сведениям о границах охранной зоны

газопровода в системе координат МСК-69 (приложение 26 к настоящему приказу).

27. Установить охранную зону газопровода (объекта газораспределительной системы) «Газопровод к жилому дому по адресу: 172460, Тверская область, м.о. Жарковский, пгт Жарковский, ул Полевая 2-я, д. 5» с кадастровым номером 69:07:0070205:139, расположенного по адресу: Тверская область, муниципальный округ Жарковский, поселок городского типа Жарковский, площадью 24 кв. м и перечень ограничений использования земельных участков согласно сведениям о границах охранной зоны газопровода в системе координат МСК-69 (приложение 27 к настоящему приказу).

28. Установить охранную зону газопровода (объекта газораспределительной системы) «Газопровод к жилому дому по адресу: 172460, Тверская область, м.о. Жарковский, пгт Жарковский, ул Кооперативная, д. 18» с кадастровым номером 69:07:0070127:153, расположенного по адресу: Тверская область, муниципальный округ Жарковский, поселок городского типа Жарковский, площадью 38 кв. м и перечень ограничений использования земельных участков согласно сведениям о границах охранной зоны газопровода в системе координат МСК-69 (приложение 28 к настоящему приказу).

29. Установить охранную зону газопровода (объекта газораспределительной системы) «Газопровод к жилому дому по адресу: 172460, Тверская область, м.о. Жарковский, пгт Жарковский, ул Парковая, д. 7» с кадастровым номером 69:07:0070103:189, расположенного по адресу: Тверская область, муниципальный округ Жарковский, поселок городского типа Жарковский, площадью 19 кв. м и перечень ограничений использования земельных участков согласно сведениям о границах охранной зоны газопровода в системе координат МСК-69 (приложение 29 к настоящему приказу).

30. Установить охранную зону газопровода (объекта газораспределительной системы) «Газопровод к жилому дому по адресу: 172460, Тверская область, м.о. Жарковский, пгт Жарковский, ул Парковая, д. 11» с кадастровым номером 69:07:0070103:190, расположенного по адресу: Тверская область, муниципальный округ Жарковский, поселок городского типа Жарковский, площадью 15 кв. м и перечень ограничений использования земельных участков согласно сведениям о границах охранной зоны газопровода в системе координат МСК-69 (приложение 30 к настоящему приказу).

31. Установить охранную зону газопровода (объекта газораспределительной системы) «Газопровод к жилому дому по адресу: 172460, Тверская область, м.о. Жарковский, пгт Жарковский, ул Песчаная, д. 5» с кадастровым номером 69:07:0000000:396, расположенного по адресу: Тверская область, муниципальный округ Жарковский, поселок городского типа Жарковский, площадью 32 кв. м и перечень ограничений использования земельных участков согласно сведениям о границах охранной зоны

газопровода в системе координат МСК-69 (приложение 31 к настоящему приказу).

32. Установить охранную зону газопровода (объекта газораспределительной системы) «Газопровод к жилому дому по адресу: 172460, Тверская область, м.о. Жарковский, пгт Жарковский, ул Лесная 2-я, д. 7» с кадастровым номером 69:07:0070218:136, расположенного по адресу: Тверская область, муниципальный округ Жарковский, поселок городского типа Жарковский, площадью 36 кв. м и перечень ограничений использования земельных участков согласно сведениям о границах охранной зоны газопровода в системе координат МСК-69 (приложение 32 к настоящему приказу).

33. Установить охранную зону газопровода (объекта газораспределительной системы) «Газопровод к жилому дому по адресу: 172460, Тверская область, м.о. Жарковский, пгт Жарковский, пер Спортивный, д. 10» с кадастровым номером 69:07:0070110:178, расположенного по адресу: Тверская область, муниципальный округ Жарковский, поселок городского типа Жарковский, площадью 22 кв. м и перечень ограничений использования земельных участков согласно сведениям о границах охранной зоны газопровода в системе координат МСК-69 (приложение 33 к настоящему приказу).

34. Установить охранную зону газопровода (объекта газораспределительной системы) «Газопровод к жилому дому по адресу: 172460, Тверская область, м.о. Жарковский, пгт Жарковский, ул Комсомольская, д. 3а» с кадастровым номером 69:07:0070101:214, расположенного по адресу: Тверская область, муниципальный округ Жарковский, поселок городского типа Жарковский, площадью 120 кв. м и перечень ограничений использования земельных участков согласно сведениям о границах охранной зоны газопровода в системе координат МСК-69 (приложение 34 к настоящему приказу).

35. Установить охранную зону газопровода (объекта газораспределительной системы) «Газопровод к жилому дому по адресу: 172460, Тверская область, м.о. Жарковский, пгт Жарковский, ул Гвардейская, д. 6» с кадастровым номером 69:07:0070114:168, расположенного по адресу: Тверская область, муниципальный округ Жарковский, поселок городского типа Жарковский, площадью 15 кв. м и перечень ограничений использования земельных участков согласно сведениям о границах охранной зоны газопровода в системе координат МСК-69 (приложение 35 к настоящему приказу).

36. Установить охранную зону газопровода (объекта газораспределительной системы) «Газопровод к жилому дому по адресу: 172460, Тверская область, м.о. Жарковский, пгт Жарковский, ул Песчаная, д. 9» с кадастровым номером 69:07:0000000:392, расположенного по адресу: Тверская область, муниципальный округ Жарковский, поселок городского типа Жарковский, улица Песчаная, к дому 9, площадью 39 кв. м и перечень ограничений использования земельных участков согласно сведениям

о границах охранной зоны газопровода в системе координат МСК-69 (приложение 36 к настоящему приказу).

37. Установить охранную зону газопровода (объекта газораспределительной системы) «Газопровод к жилому дому по адресу: 172460, Тверская область, м.о. Жарковский, пгт. Жарковский, ул. Меженская, д. 72, кв. 1» с кадастровым номером 69:07:0070224:163, расположенного по адресу: Тверская область, муниципальный округ Жарковский, поселок городского типа Жарковский, площадью 9 кв. м и перечень ограничений использования земельных участков согласно сведениям о границах охранной зоны газопровода в системе координат МСК-69 (приложение 37 к настоящему приказу).

38. Установить охранную зону газопровода (объекта газораспределительной системы) «Газопровод к жилому дому по адресу: 172460, Тверская область, м.о. Жарковский, пгт. Жарковский, ул. Пионерская, д. 13» с кадастровым номером 69:07:0000000:387, расположенного по адресу: Тверская область, муниципальный округ Жарковский, поселок городского типа Жарковский, площадью 21 кв. м и перечень ограничений использования земельных участков согласно сведениям о границах охранной зоны газопровода в системе координат МСК-69 (приложение 38 к настоящему приказу).

39. Установить охранную зону газопровода (объекта газораспределительной системы) «Газопровод к жилому дому по адресу: 172460, Тверская область, м.о. Жарковский, пгт Жарковский, ул. Юбилейная, д. 5» с кадастровым номером 69:07:0070106:189, расположенного по адресу: Тверская область, муниципальный округ Жарковский, поселок городского типа Жарковский, улица Юбилейная, дом 5, площадью 32 кв. м и перечень ограничений использования земельных участков согласно сведениям о границах охранной зоны газопровода в системе координат МСК-69 (приложение 39 к настоящему приказу).

40. Установить охранную зону газопровода (объекта газораспределительной системы) «Газопровод к жилому дому по адресу: 172460, Тверская область, м.о. Жарковский, пгт Жарковский, ул Лесная 2-я, д. 15» с кадастровым номером 69:07:0070218:134, расположенного по адресу: Тверская область, муниципальный округ Жарковский, поселок городского типа Жарковский, улица Лесная 2-я, дом 15, площадью 28 кв. м и перечень ограничений использования земельных участков согласно сведениям о границах охранной зоны газопровода в системе координат МСК-69 (приложение 40 к настоящему приказу).

41. Установить охранную зону газопровода (объекта газораспределительной системы) «Газопровод к жилому дому по адресу: 172460, Тверская область, м.о. Жарковский, пгт Жарковский, пер. Колхозный, д.12» с кадастровым номером 69:07:0070228:141, расположенного по адресу: Тверская область, муниципальный округ Жарковский, пгт Жарковский, переулок Колхозный, дом 12, площадью 42 кв. м и перечень ограничений использования земельных участков согласно сведениям о границах охранной

зоны газопровода в системе координат МСК-69 (приложение 41 к настоящему приказу).

42. Установить охранную зону газопровода (объекта газораспределительной системы) «Газопровод к жилому дому по адресу: 172460, Тверская область, м.о. Жарковский, пгт Жарковский, ул Труда, д. 5» с кадастровым номером 69:07:0070141:216, расположенного по адресу: Тверская область, муниципальный округ Жарковский, поселок городского типа Жарковский, улица Труда, к дому 5, площадью 44 кв. м и перечень ограничений использования земельных участков согласно сведениям о границах охранной зоны газопровода в системе координат МСК-69 (приложение 42 к настоящему приказу).

43. Установить охранную зону газопровода (объекта газораспределительной системы) «Газопровод к жилому дому по адресу: 172460, Тверская область, м.о. Жарковский, пгт Жарковский, ул. Труда, д. 14» с кадастровым номером 69:07:0070141:217, расположенного по адресу: Тверская область, муниципальный округ Жарковский, поселок городского типа Жарковский, улица Труда, к дому 14, площадью 21 кв. м и перечень ограничений использования земельных участков согласно сведениям о границах охранной зоны газопровода в системе координат МСК-69 (приложение 43 к настоящему приказу).

44. Установить охранную зону газопровода (объекта газораспределительной системы) «Газопровод к жилому дому по адресу: 172460, Тверская область, м.о. Жарковский, пгт. Жарковский, ул. Новосельская, д. 6» с кадастровым номером 69:07:0070108:215, расположенного по адресу: Тверская область, муниципальный округ Жарковский, поселок городского типа Жарковский, площадью 32 кв. м и перечень ограничений использования земельных участков согласно сведениям о границах охранной зоны газопровода в системе координат МСК-69 (приложение 44 к настоящему приказу).

45. Установить охранную зону газопровода (объекта газораспределительной системы) «Газопровод к жилому дому по адресу: 172460, Тверская область, м.о. Жарковский, пгт Жарковский, ул Юбилейная, д. 15» с кадастровым номером 69:07:0070106:196, расположенного по адресу: Тверская область, муниципальный округ Жарковский, поселок городского типа Жарковский, площадью 25 кв. м и перечень ограничений использования земельных участков согласно сведениям о границах охранной зоны газопровода в системе координат МСК-69 (приложение 45 к настоящему приказу).

46. Установить охранную зону газопровода (объекта газораспределительной системы) «Газопровод к жилому дому по адресу: 172460, Тверская область, м.о. Жарковский, пгт. Жарковский, ул. Полевая, д. 10, кв. 2» с кадастровым номером 69:07:0070211:148, расположенного по адресу: Тверская область, муниципальный округ Жарковский, поселок городского типа Жарковский, площадью 29 кв. м и перечень ограничений использования земельных участков согласно сведениям о границах охранной

зоны газопровода в системе координат МСК-69 (приложение 46 к настоящему приказу).

47. Установить охранную зону газопровода (объекта газораспределительной системы) «Газопровод к жилому дому по адресу: 172460, Тверская область, м.о. Жарковский, пгт. Жарковский, ул. Новосельская, д. 2» с кадастровым номером 69:07:0070108:216, расположенного по адресу: Тверская область, муниципальный округ Жарковский, поселок городского типа Жарковский, площадью 15 кв. м и перечень ограничений использования земельных участков согласно сведениям о границах охранной зоны газопровода в системе координат МСК-69 (приложение 47 к настоящему приказу).

48. Установить охранную зону газопровода (объекта газораспределительной системы) «Газопровод к жилому дому по адресу: 172460, Тверская область, м.о. Жарковский, пгт. Жарковский, ул. Юбилейная, д. 12» с кадастровым номером 69:07:0070106:195, расположенного по адресу: Тверская область, муниципальный округ Жарковский, поселок городского типа Жарковский, площадью 52 кв. м и перечень ограничений использования земельных участков согласно сведениям о границах охранной зоны газопровода в системе координат МСК-69 (приложение 48 к настоящему приказу).

49. Установить охранную зону газопровода (объекта газораспределительной системы) «Газопровод к жилому дому по адресу: 172460, Тверская область, м.о. Жарковский, пгт Жарковский, ул Полевая 2-я, д. 11» с кадастровым номером 69:07:0070205:138, расположенного по адресу: Тверская область, муниципальный округ Жарковский, поселок городского типа Жарковский, площадью 30 кв. м и перечень ограничений использования земельных участков согласно сведениям о границах охранной зоны газопровода в системе координат МСК-69 (приложение 49 к настоящему приказу).

50. Установить охранную зону газопровода (объекта газораспределительной системы) «Газопровод к жилому дому по адресу: 172460, Тверская область, м.о. Жарковский, пгт Жарковский, ул Юбилейная, д. 9» с кадастровым номером 69:07:0070106:193, расположенного по адресу: Тверская область, муниципальный округ Жарковский, поселок городского типа Жарковский, площадью 25 кв. м и перечень ограничений использования земельных участков согласно сведениям о границах охранной зоны газопровода в системе координат МСК-69 (приложение 50 к настоящему приказу).

51. Установить охранную зону газопровода (объекта газораспределительной системы) «Газопровод к жилому дому по адресу: 172460, Тверская область, м.о. Жарковский, пгт Жарковский, ул Юбилейная, д. 3» с кадастровым номером 69:07:0070106:194, расположенного по адресу: Тверская область, муниципальный округ Жарковский, поселок городского типа Жарковский, площадью 26 кв. м и перечень ограничений использования земельных участков согласно сведениям о границах охранной зоны

газопровода в системе координат МСК-69 (приложение 51 к настоящему приказу).

52. Установить охранную зону газопровода (объекта газораспределительной системы) «Газопровод к жилому дому по адресу: 172460, Тверская область, м.о. Жарковский, пгт Жарковский, ул Полевая 2-я, д. 13» с кадастровым номером 69:07:0070205:137, расположенного по адресу: Тверская область, муниципальный округ Жарковский, поселок городского типа Жарковский, площадью 30 кв. м и перечень ограничений использования земельных участков согласно сведениям о границах охранной зоны газопровода в системе координат МСК-69 (приложение 52 к настоящему приказу).

53. Установить охранную зону газопровода (объекта газораспределительной системы) «Газопровод к жилому дому по адресу: 172460, Тверская область, м.о. Жарковский, пгт Жарковский, ул Пионерская, д. 17» с кадастровым номером 69:07:0000000:388, расположенного по адресу: Тверская область, муниципальный округ Жарковский, поселок городского типа Жарковский, площадью 28 кв. м и перечень ограничений использования земельных участков согласно сведениям о границах охранной зоны газопровода в системе координат МСК-69 (приложение 53 к настоящему приказу).

54. Установить охранную зону газопровода (объекта газораспределительной системы) «Газопровод к жилому дому по адресу: 172460, Тверская область, м.о. Жарковский, пгт Жарковский, ул Луговая, д.9» с кадастровым номером 69:07:0000000:390, расположенного по адресу: Тверская область, муниципальный округ Жарковский, поселок городского типа Жарковский, площадью 780 кв. м и перечень ограничений использования земельных участков согласно сведениям о границах охранной зоны газопровода в системе координат МСК-69 (приложение 54 к настоящему приказу).

55. Установить охранную зону газопровода (объекта газораспределительной системы) «Газопровод к жилому дому по адресу: 172460, Тверская область, м.о. Жарковский, пгт Жарковский, ул Меженская, д. 31» с кадастровым номером 69:07:0070223:162, расположенного по адресу: Тверская область, муниципальный округ Жарковский, поселок городского типа Жарковский, площадью 32 кв. м и перечень ограничений использования земельных участков согласно сведениям о границах охранной зоны газопровода в системе координат МСК-69 (приложение 55 к настоящему приказу).

56. Установить охранную зону газопровода (объекта газораспределительной системы) «Газопровод к жилому дому по адресу: 172460, Тверская область, м.о. Жарковский, пгт Жарковский, пер Спортивный, д. 2» с кадастровым номером 69:07:0070110:176, расположенного по адресу: Тверская область, муниципальный округ Жарковский, поселок городского типа Жарковский, площадью 14 кв. м и перечень ограничений использования земельных участков согласно сведениям о границах охранной зоны

газопровода в системе координат МСК-69 (приложение 56 к настоящему приказу).

57. Установить охранную зону газопровода (объекта газораспределительной системы) «газопровод среднего давления» с кадастровым номером 69:10:0300101:246, расположенного по адресу: Тверская область, муниципальный округ Калининский, деревня Алексеевское, д 24, КН 69:10:0300101:26, площадью 30 кв. м и перечень ограничений использования земельных участков согласно сведениям о границах охранной зоны газопровода в системе координат МСК-69 (приложение 57 к настоящему приказу).

58. Установить охранную зону газопровода (объекта газораспределительной системы) «газопровод низкого давления» с кадастровым номером 69:10:0200401:627, расположенного по адресу: Тверская область, муниципальный округ Калининский, деревня Аркатово, дом 94, площадью 131 кв. м и перечень ограничений использования земельных участков согласно сведениям о границах охранной зоны газопровода в системе координат МСК-69 (приложение 58 к настоящему приказу).

59. Установить охранную зону газопровода (объекта газораспределительной системы) «газопровод среднего давления» с кадастровым номером 69:10:0200901:338, расположенного по адресу: Тверская область, муниципальный округ Калининский, деревня Беклемишево, дом 8, площадью 28 кв. м и перечень ограничений использования земельных участков согласно сведениям о границах охранной зоны газопровода в системе координат МСК-69 (приложение 59 к настоящему приказу).

60. Установить охранную зону газопровода (объекта газораспределительной системы) «газопровод среднего давления» с кадастровым номером 69:10:0140106:129, расположенного по адресу: Тверская область, муниципальный район Калининский, городское поселение поселок Васильевский Мох, поселок городского типа Васильевский Мох, улица Заречная, дом 9, площадью 32 кв. м и перечень ограничений использования земельных участков согласно сведениям о границах охранной зоны газопровода в системе координат МСК-69 (приложение 60 к настоящему приказу).

61. Установить охранную зону газопровода (объекта газораспределительной системы) «Газопровод к жилому дому по адресу: Тверская обл., Калининский р-он, пгт. Васильевский Мох, ул. Коммунальная, д. 1» с кадастровым номером 69:10:0140119:384, расположенного по адресу: Российская Федерация, Тверская область, м.р-н Калининский, г.п. поселок Васильевский Мох, пгт Васильевский Мох, ул Коммунальная, д 1, площадью 298 кв. м и перечень ограничений использования земельных участков согласно сведениям о границах охранной зоны газопровода в системе координат МСК-69 (приложение 61 к настоящему приказу).

62. Установить охранную зону газопровода (объекта

газораспределительной системы) «Газопровод к жилому дому по адресу: Тверская обл., Калининский р-он, пгт. Васильевский Мох, ул. Коммунальная, д. 12» с кадастровым номером 69:10:0140114:301, расположенного по адресу: Российская Федерация, Тверская область, м.р-н Калининский, г.п. поселок Васильевский Мох, пгт Васильевский Мох, ул Коммунальная, д 12, площадью 276 кв. м и перечень ограничений использования земельных участков согласно сведениям о границах охранной зоны газопровода в системе координат МСК-69 (приложение 62 к настоящему приказу).

63. Установить охранную зону газопровода (объекта газораспределительной системы) «газопровод среднего давления» с кадастровым номером 69:10:0000000:2163, расположенного по адресу: Тверская область, муниципальный округ Калининский, поселок городского типа Васильевский Мох, улица Коммунальная, дом 15, площадью 40 кв. м и перечень ограничений использования земельных участков согласно сведениям о границах охранной зоны газопровода в системе координат МСК-69 (приложение 63 к настоящему приказу).

64. Установить охранную зону газопровода (объекта газораспределительной системы) «Газопровод к жилому дому по адресу: Тверская обл., Калининский р-он, пгт. Васильевский Мох, ул. Коммунальная, д, 17» с кадастровым номером 69:10:0000000:1924, расположенного по адресу: Российская Федерация, Тверская область, м.р-н Калининский, г.п. поселок Васильевский Мох, пгт Васильевский Мох, ул Коммунальная, д 17, площадью 45 кв. м и перечень ограничений использования земельных участков согласно сведениям о границах охранной зоны газопровода в системе координат МСК-69 (приложение 64 к настоящему приказу).

65. Установить охранную зону газопровода (объекта газораспределительной системы) «газопровод среднего давления» с кадастровым номером 69:10:0000000:2061, расположенного по адресу: Тверская область, муниципальный округ Калининский, поселок городского типа Васильевский Мох, улица Коммунальная, дом 18, площадью 156 кв. м и перечень ограничений использования земельных участков согласно сведениям о границах охранной зоны газопровода в системе координат МСК-69 (приложение 65 к настоящему приказу).

66. Установить охранную зону газопровода (объекта газораспределительной системы) «Газопровод к жилому дому по адресу: Тверская обл., Калининский р-он, пгт. Васильевский Мох, ул. Почтовая, д. 37» с кадастровым номером 69:10:0140114:302, расположенного по адресу: Тверская обл., Калининский р-он, пгт. Васильевский Мох, ул. Почтовая, д. 37, площадью 20 кв. м и перечень ограничений использования земельных участков согласно сведениям о границах охранной зоны газопровода в системе координат МСК-69 (приложение 66 к настоящему приказу).

67. Установить охранную зону газопровода (объекта газораспределительной системы) «Газопровод к жилому дому по адресу: Тверская обл., Калининский р-он, пгт. Васильевский Мох, ул. Почтовая, д. 37а» с кадастровым номером 69:10:0140114:303, расположенного по адресу:

Российская Федерация, Тверская область, м.р-н Калининский, г.п. поселок Васильевский Мох, пгт Васильевский Мох, ул Почтовая, площадью 9 кв. м и перечень ограничений использования земельных участков согласно сведениям о границах охранной зоны газопровода в системе координат МСК-69 (приложение 67 к настоящему приказу).

68. Установить охранную зону газопровода (объекта газораспределительной системы) «газопровод среднего давления» с кадастровым номером 69:10:0140119:386, расположенного по адресу: Тверская область, муниципальный район Калининский, городское поселение поселок Васильевский Мох, поселок городского типа Васильевский Мох, улица Прогонная, д. 1/27, площадью 210 кв. м и перечень ограничений использования земельных участков согласно сведениям о границах охранной зоны газопровода в системе координат МСК-69 (приложение 68 к настоящему приказу).

69. Установить охранную зону газопровода (объекта газораспределительной системы) «Газопровод среднего давления к жилому по адресу: Калининский район, пгт. Васильевский Мох, ул. Прогонная, д. 21а, кн. № 69:10:140117:159» с кадастровым номером 69:10:0140117:161, расположенного по адресу: Российская Федерация, Тверская область, м.р-н Калининский, г.п. поселок Васильевский Мох, пгт Васильевский Мох, ул Прогонная, площадью 209 кв. м и перечень ограничений использования земельных участков согласно сведениям о границах охранной зоны газопровода в системе координат МСК-69 (приложение 69 к настоящему приказу).

70. Установить охранную зону газопровода (объекта газораспределительной системы) «Газопровод к жилому дому по адресу: 170517, Тверская обл, м.р-н Калининский, г.п. поселок Васильевский Мох, пгт Васильевский Мох, ул Прогонная, д. 26» с кадастровым номером 69:10:0000000:2314, расположенного по адресу: Тверская область, муниципальный район Калининский, городское поселение поселок Васильевский Мох, улица Прогонная, площадью 207 кв. м и перечень ограничений использования земельных участков согласно сведениям о границах охранной зоны газопровода в системе координат МСК-69 (приложение 70 к настоящему приказу).

71. Установить охранную зону газопровода (объекта газораспределительной системы) «Газопровод к жилому дому по адресу: Тверская обл., Калининский р-он, п. Васильевский Мох, ул. Садовая, д. 34/36» с кадастровым номером 69:10:0140104:157, расположенного по адресу: Российская Федерация, Тверская область, м.р-н Калининский, г.п. поселок Васильевский Мох, пгт Васильевский Мох, ул Садовая, площадью 131 кв. м и перечень ограничений использования земельных участков согласно сведениям о границах охранной зоны газопровода в системе координат МСК-69 (приложение 71 к настоящему приказу).

72. Установить охранную зону газопровода (объекта газораспределительной системы) «Газопровод к жилому дому по адресу:

170517, Тверская область, р-н Калининский, с Васильевское, ул Дружбы, д. 2» с кадастровым номером 69:10:0000012:5492, расположенного по адресу: Тверская область, муниципальный округ Калининский, село Васильевское, улица Дружбы, площадью 23 кв. м и перечень ограничений использования земельных участков согласно сведениям о границах охранной зоны газопровода в системе координат МСК-69 (приложение 72 к настоящему приказу).

73. Установить охранную зону газопровода (объекта газораспределительной системы) «газопровод низкого давления» с кадастровым номером 69:10:0000000:2064, расположенного по адресу: Тверская область, муниципальный округ Калининский, сельское поселение Михайловское, село Васильевское, улица Дружбы, дом 16, площадью 1 398 кв. м и перечень ограничений использования земельных участков согласно сведениям о границах охранной зоны газопровода в системе координат МСК-69 (приложение 73 к настоящему приказу).

74. Установить охранную зону газопровода (объекта газораспределительной системы) «Газопровод к жилому дому по адресу: Тверская обл, р-н Калининский, с. Васильевское, ул Дружбы д. 20» с кадастровым номером 69:10:0000012:5494, расположенного по адресу: Тверская область, муниципальный округ Калининский, село Васильевское, улица Дружбы, площадью 26 кв. м и перечень ограничений использования земельных участков согласно сведениям о границах охранной зоны газопровода в системе координат МСК-69 (приложение 74 к настоящему приказу).

75. Установить охранную зону газопровода (объекта газораспределительной системы) «Газопровод к жилому дому по адресу: 170517, Тверская обл, р-н Калининский, с. Васильевское, д. 78б» с кадастровым номером 69:10:0120701:1247, расположенного по адресу: Тверская область, муниципальный округ Калининский, село Васильевское, площадью 11 кв. м и перечень ограничений использования земельных участков согласно сведениям о границах охранной зоны газопровода в системе координат МСК-69 (приложение 75 к настоящему приказу).

76. Установить охранную зону газопровода (объекта газораспределительной системы) «газопровод низкого давления» с кадастровым номером 69:10:0120701:1237, расположенного по адресу: Тверская область, муниципальный округ Калининский, село Васильевское, дом 88а, площадью 362 кв. м и перечень ограничений использования земельных участков согласно сведениям о границах охранной зоны газопровода в системе координат МСК-69 (приложение 76 к настоящему приказу).

77. Установить охранную зону газопровода (объекта газораспределительной системы) «газопровод низкого давления» с кадастровым номером 69:10:0120701:1238, расположенного по адресу: Тверская область, муниципальный округ Калининский, село Васильевское, дом 102а, площадью 317 кв. м и перечень ограничений использования

земельных участков согласно сведениям о границах охранной зоны газопровода в системе координат МСК-69 (приложение 77 к настоящему приказу).

78. Установить охранную зону газопровода (объекта газораспределительной системы) «газопровод низкого давления» с кадастровым номером 69:10:0090401:427, расположенного по адресу: Тверская область, муниципальный округ Калининский, деревня Глинки, дом 5а, площадью 32 кв. м и перечень ограничений использования земельных участков согласно сведениям о границах охранной зоны газопровода в системе координат МСК-69 (приложение 78 к настоящему приказу).

79. Установить охранную зону газопровода (объекта газораспределительной системы) «газопровод низкого давления» с кадастровым номером 69:10:0090401:432, расположенного по адресу: Тверская область, муниципальный округ Калининский, деревня Глинки, дом 36, площадью 8 кв. м и перечень ограничений использования земельных участков согласно сведениям о границах охранной зоны газопровода в системе координат МСК-69 (приложение 79 к настоящему приказу).

80. Установить охранную зону газопровода (объекта газораспределительной системы) «газопровод низкого давления» с кадастровым номером 69:10:0090401:428, расположенного по адресу: Тверская область, муниципальный округ Калининский, деревня Глинки, дом 79а, площадью 455 кв. м и перечень ограничений использования земельных участков согласно сведениям о границах охранной зоны газопровода в системе координат МСК-69 (приложение 80 к настоящему приказу).

81. Установить охранную зону газопровода (объекта газораспределительной системы) «Газопровод среднего давления» с кадастровым номером 69:10:0210901:356, расположенного по адресу: Тверская область, муниципальный округ Калининский, деревня Городня, дом 1А, площадью 73 кв. м и перечень ограничений использования земельных участков согласно сведениям о границах охранной зоны газопровода в системе координат МСК-69 (приложение 81 к настоящему приказу).

82. Установить охранную зону газопровода (объекта газораспределительной системы) «Газопровод к жилому дому по адресу: 170516, Тверская область, м.р-н Калининский, с.п. Михайловское, д. Жорновка, д. 37, кв. 2» с кадастровым номером 69:10:0121501:616, расположенного по адресу: Тверская область, муниципальный округ Калининский, деревня Жорновка, площадью 40 кв. м и перечень ограничений использования земельных участков согласно сведениям о границах охранной зоны газопровода в системе координат МСК-69 (приложение 82 к настоящему приказу).

83. Установить охранную зону газопровода (объекта

газораспределительной системы) «газопровод среднего давления» с кадастровым номером 69:10:0121501:556, расположенного по адресу: Тверская область, муниципальный район Калининский, сельское поселение Михайловское, деревня Жорновка, д. 62а, площадью 120 кв. м и перечень ограничений использования земельных участков согласно сведениям о границах охранной зоны газопровода в системе координат МСК-69 (приложение 83 к настоящему приказу).

84. Установить охранную зону газопровода (объекта газораспределительной системы) «газопровод среднего давления» с кадастровым номером 69:10:0121501:554, расположенного по адресу: Тверская область, муниципальный район Калининский, сельское поселение Михайловское, деревня Жорновка, дом 85, площадью 12 кв. м и перечень ограничений использования земельных участков согласно сведениям о границах охранной зоны газопровода в системе координат МСК-69 (приложение 84 к настоящему приказу).

85. Установить охранную зону газопровода (объекта газораспределительной системы) «газопровод среднего давления» с кадастровым номером 69:10:0121501:555, расположенного по адресу: Тверская область, муниципальный район Калининский, сельское поселение Михайловское, деревня Жорновка, д 96, площадью 26 кв. м и перечень ограничений использования земельных участков согласно сведениям о границах охранной зоны газопровода в системе координат МСК-69 (приложение 85 к настоящему приказу).

86. Установить охранную зону газопровода (объекта газораспределительной системы) «Газопровод к жилому дому по адресу: 170516, Тверская обл, р-н Калининский, д Жорновка, д.148» с кадастровым номером 69:10:0121501:571, расположенного по адресу: Тверская область, муниципальный округ Калининский, деревня Жорновка, площадью 8 кв. м и перечень ограничений использования земельных участков согласно сведениям о границах охранной зоны газопровода в системе координат МСК-69 (приложение 86 к настоящему приказу).

87. Установить охранную зону газопровода (объекта газораспределительной системы) «Газопровод к жилому дому по адресу: 172111, Тверская область, р-н Кувшиновский, г. Кувшиново, ул. Гражданская, д. 38» с кадастровым номером 69:17:0071403:215, расположенного по адресу: Тверская область, Кувшиновский р-н, Кувшиново г, ул Гражданская, площадью 28 кв. м и перечень ограничений использования земельных участков согласно сведениям о границах охранной зоны газопровода в системе координат МСК-69 (приложение 87 к настоящему приказу).

88. Установить охранную зону газопровода (объекта газораспределительной системы) «Газопровод к жилому дому по адресу: 172110, Тверская область, р-н Кувшиновский, г. Кувшиново, ул. Механизаторов, д. 12, кв. 2» с кадастровым номером 69:17:0070612:175, расположенного по адресу: Тверская область, муниципальный район Кувшиновский, город Кувшиново, улица Механизаторов, площадью 22 кв. м

и перечень ограничений использования земельных участков согласно сведениям о границах охранной зоны газопровода в системе координат МСК-69 (приложение 88к настоящему приказу).

89. Установить охранную зону газопровода (объекта газораспределительной системы) «Газопровод к жилому дому по адресу: 172112, Тверская область, р-н Кувшиновский, г. Кувшиново, ул. Челюскинцев, д. 43» с кадастровым номером 69:17:0070130:151, расположенного по адресу: Тверская область, муниципальный округ Кувшиновский, город Кувшиново, улица Челюскинцев, площадью 28 кв. м и перечень ограничений использования земельных участков согласно сведениям о границах охранной зоны газопровода в системе координат МСК-69 (приложение 89 к настоящему приказу).

90. Установить охранную зону газопровода (объекта газораспределительной системы) «Газопровод к жилому дому по адресу: 172110, Тверская область, г. Кувшиново, ул. Южная, д.18» с кадастровым номером 69:17:0071414:176, расположенного по адресу: Тверская область, муниципальный округ Кувшиновский, город Кувшиново, улица Южная, площадью 22 кв. м и перечень ограничений использования земельных участков согласно сведениям о границах охранной зоны газопровода в системе координат МСК-69 (приложение 90 к настоящему приказу).

91. Установить охранную зону газопровода (объекта газораспределительной системы) «Газопровод к жилому дому по адресу: 172101, Тверская обл, р-н Кувшиновский, с Прямухино, ул Центральная, д. 2» с кадастровым номером 69:17:0191102:273, расположенного по адресу: Тверская область, муниципальный округ Кувшиновский, село Прямухино, улица Центральная, площадью 21 кв. м и перечень ограничений использования земельных участков согласно сведениям о границах охранной зоны газопровода в системе координат МСК-69 (приложение 91 к настоящему приказу).

92. Установить охранную зону газопровода (объекта газораспределительной системы) «Газопровод к квартире в жилом доме по адресу: 172110, Тверская область, р-н Кувшиновский г. Кувшиново, ул. Северная, д. 39А» с кадастровым номером 69:17:0070603:231, расположенного по адресу: Тверская область, муниципальный район Кувшиновский, город Кувшиново, улица Северная, площадью 157 кв. м и перечень ограничений использования земельных участков согласно сведениям о границах охранной зоны газопровода в системе координат МСК-69 (приложение 92 к настоящему приказу).

93. Установить охранную зону газопровода (объекта газораспределительной системы) «Газопровод к жилому дому по адресу: 172115, Тверская область, Кувшиновский р-н, с. Тысяцкое, д.185» с кадастровым номером 69:17:0130504:230, расположенного по адресу: Тверская область, Кувшиновский район, село Тысяцкое, площадью 7 кв. м и перечень ограничений использования земельных участков согласно

сведениям о границах охранной зоны газопровода в системе координат МСК-69 (приложение 93 к настоящему приказу).

94. Установить охранную зону газопровода (объекта газораспределительной системы) «Газопровод к жилому дому по адресу: 172110, Тверская обл, р-н Кувшиновский, г Кувшиново, ул Укромная, д. 5А» с кадастровым номером 69:17:0000000:722, расположенного по адресу: Тверская область, Кувшиновский район, город Кувшиново, улица Укромная, площадью 699 кв. м и перечень ограничений использования земельных участков согласно сведениям о границах охранной зоны газопровода в системе координат МСК-69 (приложение 94 к настоящему приказу).

95. Установить охранную зону газопровода (объекта газораспределительной системы) «Газопровод к жилому дому по адресу: 172110, Тверская область, г. Кувшиново, ул. Правды, д. 5» с кадастровым номером 69:17:0000000:710, расположенного по адресу: Тверская область, м.о. Кувшиновский, г Кувшиново, ул Правды, площадью 28 кв. м и перечень ограничений использования земельных участков согласно сведениям о границах охранной зоны газопровода в системе координат МСК-69 (приложение 95 к настоящему приказу).

96. Установить охранную зону газопровода (объекта газораспределительной системы) «Газопровод к жилому дому блокированной застройки по адресу: 172111, Тверская область, р-н Кувшиновский, г. Кувшиново, ул. Рабочая, д. 18, кв. 2» с кадастровым номером 69:17:0071401:315, расположенного по адресу: Тверская область, муниципальный округ Кувшиновский, город Кувшиново, улица Рабочая, площадью 17 кв. м и перечень ограничений использования земельных участков согласно сведениям о границах охранной зоны газопровода в системе координат МСК-69 (приложение 96 к настоящему приказу).

97. Установить охранную зону газопровода (объекта газораспределительной системы) «Газопровод к жилому дому по адресу: 172110, Тверская область, р-н. Кувшиновский, г. Кувшиново, ул. Белинского, д. 46А» с кадастровым номером 69:17:0070803:185, расположенного по адресу: Тверская область, Кувшиновский р-н, Кувшиново г, ул Белинского, д 46А, площадью 8 кв. м и перечень ограничений использования земельных участков согласно сведениям о границах охранной зоны газопровода в системе координат МСК-69 (приложение 97 к настоящему приказу).

98. Установить охранную зону газопровода (объекта газораспределительной системы) «Газопровод к жилому дому по адресу: 172110, Тверская область, г. Кувшиново, ул. Пушкина, д. 9, кв. 1» с кадастровым номером 69:17:0000000:655, расположенного по адресу: Тверская область, муниципальный округ Кувшиновский, город Кувшиново, улица Пушкина, площадью 2 245 кв. м и перечень ограничений использования земельных участков согласно сведениям о границах охранной зоны газопровода в системе координат МСК-69 (приложение 98 к настоящему приказу).

99. Установить охранную зону газопровода (объекта газораспределительной системы) «Газопровод к жилому дому на земельном участке с кадастровым номером 69:17:0071003:23 по адресу: Тверская область, Кувшиновский р-он, г. Кувшиново, Товарищество «Садовод-любитель» филиал №2, д. 70» с кадастровым номером 69:17:0000000:654, расположенного по адресу: Тверская область, муниципальный округ Кувшиновский, город Кувшиново Товарищество «Садовод-любитель» филиал №2, площадью 3 904 кв. м и перечень ограничений использования земельных участков согласно сведениям о границах охранной зоны газопровода в системе координат МСК-69 (приложение 99 к настоящему приказу).

100. Установить охранную зону газопровода (объекта газораспределительной системы) «Газопровод к жилому дому по адресу: Тверская область, р-н Кувшиновский, г.Кувшиново, тер.товарищества Садовод-любитель филиал Заря, д.32» с кадастровым номером 69:17:0000000:659, расположенного по адресу: Тверская область, муниципальный округ Кувшиновский, город Кувшиново, территория товарищества Садовод-любитель филиал Заря, площадью 2 773 кв. м и перечень ограничений использования земельных участков согласно сведениям о границах охранной зоны газопровода в системе координат МСК-69 (приложение 100 к настоящему приказу).

101. Установить охранную зону газопровода (объекта газораспределительной системы) «Газопровод к жилому дому по адресу: Тверская обл, р-н Кувшиновский, г Кувшиново, ул Южная, д. 58» с кадастровым номером 69:17:0000000:653, расположенного по адресу: Тверская область, муниципальный округ Кувшиновский, город Кувшиново, улица Южная, площадью 3 303 кв. м и перечень ограничений использования земельных участков согласно сведениям о границах охранной зоны газопровода в системе координат МСК-69 (приложение 101 к настоящему приказу).

102. Установить охранную зону газопровода (объекта газораспределительной системы) «Газопровод к жилому дому по адресу: 172110, Тверская обл, р-н Кувшиновский, г Кувшиново, ул Баховка, д. 35» с кадастровым номером 69:17:0071306:225, расположенного по адресу: Тверская область, муниципальный район Кувшиновский, город Кувшиново, улица Баховка, площадью 67 кв. м и перечень ограничений использования земельных участков согласно сведениям о границах охранной зоны газопровода в системе координат МСК-69 (приложение 102 к настоящему приказу).

103. Установить охранную зону газопровода (объекта газораспределительной системы) «Газопровод к жилому дому по адресу: 172110, Тверская область, р-н Кувшиновский, г. Кувшиново, тер. товарищества Садовод-любитель, д. 13» с кадастровым номером 69:17:0071005:259, расположенного по адресу: Тверская область, муниципальный округ Кувшиновский, город Кувшиново, территория товарищества Садовод-любитель, площадью 205 кв. м и перечень ограничений

использования земельных участков согласно сведениям о границах охранной зоны газопровода в системе координат МСК-69 (приложение 103 к настоящему приказу).

104. Установить охранную зону газопровода (объекта газораспределительной системы) «Газопровод к жилому дому по адресу: 172110, Тверская область, р-н Кувшиновский, г Кувшиново, ул Свободная, д. 17» с кадастровым номером 69:17:0000000:684, расположенного по адресу: Тверская область, муниципальный округ Кувшиновский, город Кувшиново, улица Свободная, площадью 50 кв. м и перечень ограничений использования земельных участков согласно сведениям о границах охранной зоны газопровода в системе координат МСК-69 (приложение 104 к настоящему приказу).

105. Установить охранную зону газопровода (объекта газораспределительной системы) «Газопровод к жилому дому расположенному по адресу: Тверская область, г. Кувшиново, ул. Ивановская, д. 86, на земельном участке с КН 69:17:0071416:35» с кадастровым номером 69:17:0071416:149, расположенного по адресу: Тверская область, муниципальный район Кувшиновский, город Кувшиново, улица Ивановская, площадью 23 кв. м и перечень ограничений использования земельных участков согласно сведениям о границах охранной зоны газопровода в системе координат МСК-69 (приложение 105 к настоящему приказу).

106. Установить охранную зону газопровода (объекта газораспределительной системы) «Газопровод среднего давления к жилому дому по адресу: Тверская область, г. Кувшиново, ул. Маяковского, д. 57» с кадастровым номером 69:17:0070148:189, расположенного по адресу: Тверская область, муниципальный округ Кувшиновский, город Кувшиново, улица Маяковского, площадью 42 кв. м и перечень ограничений использования земельных участков согласно сведениям о границах охранной зоны газопровода в системе координат МСК-69 (приложение 106 к настоящему приказу).

107. Установить охранную зону газопровода (объекта газораспределительной системы) «Газопровод к нежилому зданию по адресу: 172112, Тверская область, р-н Кувшиновский, г. Кувшиново, ул. Болотная, д.2, помещ.2» с кадастровым номером 69:17:0070149:583, расположенного по адресу: Тверская область, Кувшиновский р-н, Кувшиново г, ул Болотная, д 2, пом 2, площадью 20 кв. м и перечень ограничений использования земельных участков согласно сведениям о границах охранной зоны газопровода в системе координат МСК-69 (приложение 107 к настоящему приказу).

108. Установить охранную зону газопровода (объекта газораспределительной системы) «Газопровод к жилому дому по адресу: Российская Федерация, Тверская область, Тверская обл., г. Кувшиново, ул. Ленина, д.5, кв.2» с кадастровым номером 69:17:0000000:709, расположенного по адресу: Тверская область, муниципальный округ Кувшиновский, город Кувшиново, улица Ленина, площадью 527 кв. м

и перечень ограничений использования земельных участков согласно сведениям о границах охранной зоны газопровода в системе координат МСК-69 (приложение 108 к настоящему приказу).

109. Установить охранную зону газопровода (объекта газораспределительной системы) «Газопровод к жилому дому по адресу: Российская Федерация, Тверская область, Кувшиновский р-н, с. Прямухино, ул. Цветочная, д.15» с кадастровым номером 69:17:0191102:272, расположенного по адресу: Тверская область, Кувшиновский район, село Прямухино, улица Цветочная, площадью 29 кв. м и перечень ограничений использования земельных участков согласно сведениям о границах охранной зоны газопровода в системе координат МСК-69 (приложение 109 к настоящему приказу).

110. Установить охранную зону газопровода (объекта газораспределительной системы) «Газопровод к нежилому зданию (аптека) по адресу: 172110, Тверская область, р-н Кувшиновский, г Кувшиново, ул Октябрьская, д 20» с кадастровым номером 69:17:0070152:441, расположенного по адресу: Тверская область, муниципальный округ Кувшиновский, город Кувшиново, улица Октябрьская, площадью 53 кв. м и перечень ограничений использования земельных участков согласно сведениям о границах охранной зоны газопровода в системе координат МСК-69 (приложение 110 к настоящему приказу).

111. Установить охранную зону газопровода (объекта газораспределительной системы) «Газопровод к жилому дому по адресу: 172110, Тверская область, р-н Кувшиновский, г Кувшиново, ул Красная Поляна, д. 2А» с кадастровым номером 69:17:0000000:701, расположенного по адресу: Тверская область, муниципальный округ Кувшиновский, город Кувшиново, улица Красная Поляна, площадью 31 кв. м и перечень ограничений использования земельных участков согласно сведениям о границах охранной зоны газопровода в системе координат МСК-69 (приложение 111 к настоящему приказу).

112. Установить охранную зону газопровода (объекта газораспределительной системы) «Газопровод к жилому дому по адресу: 172110, Тверская область, р-н Кувшиновский, г Кувшиново, ул Свободная, д. 33» с кадастровым номером 69:17:0071405:153, расположенного по адресу: Тверская область, муниципальный округ Кувшиновский, город Кувшиново, улица Свободная, площадью 79 кв. м и перечень ограничений использования земельных участков согласно сведениям о границах охранной зоны газопровода в системе координат МСК-69 (приложение 112 к настоящему приказу).

113. Установить охранную зону газопровода (объекта газораспределительной системы) «Газопровод к жилому дому по адресу: 172115, Тверская обл., г. Кувшиново, ул. Пушкина, д.2» с кадастровым номером 69:17:0070501:178, расположенного по адресу: Тверская область, муниципальный округ Кувшиновский, город Кувшиново, улица Пушкина, дом 2, площадью 66 кв. м и перечень ограничений использования земельных

участков согласно сведениям о границах охранной зоны газопровода в системе координат МСК-69 (приложение 113 к настоящему приказу).

114. Установить охранную зону газопровода (объекта газораспределительной системы) «Распределительный газопровод по улицам 1-ая Набережная, 1-ая Заречная, Космонавтов, Озерная, Молодежная, Хрустальная, Рыбацкая в г. Кувшиново Тверской области» с кадастровым номером 69:17:0000000:119, расположенного по адресу: Тверская область, р-н Кувшиновский, гп г Кувшиново г Кувшиново, площадью 6 913 кв. м и перечень ограничений использования земельных участков согласно сведениям о границах охранной зоны газопровода в системе координат МСК-69 (приложение 114 к настоящему приказу).

115. Установить охранную зону газопровода (объекта газораспределительной системы) «Сети газоснабжения 2-очередь, 3-ий пусковой» с кадастровым номером 69:17:0000000:93, расположенного по адресу: Российская Федерация, Тверская область, муниципальный округ Кувшиновский, г.Кувшиново, площадью 16 931 кв. м и перечень ограничений использования земельных участков согласно сведениям о границах охранной зоны газопровода в системе координат МСК-69 (приложение 115 к настоящему приказу).

116. Установить охранную зону газопровода (объекта газораспределительной системы) «Газопровод к жилому дому по адресу: 171230, Тверская обл, м.о. Лихославльский, п Крючково, ул Садовая, д. 10» с кадастровым номером 69:19:0260102:206, расположенного по адресу: Тверская область, муниципальный округ Лихославльский, поселок Крючково, улица Садовая, площадью 23 кв. м и перечень ограничений использования земельных участков согласно сведениям о границах охранной зоны газопровода в системе координат МСК-69 (приложение 116 к настоящему приказу).

117. Установить охранную зону газопровода (объекта газораспределительной системы) «Газопровод к нежилому зданию по адресу: Тверская область, г. Лихославль, уд. Ямская, д. 35А» с кадастровым номером 69:19:0070183:193, расположенного по адресу: Тверская область, Лихославль город, улица Ямская, площадью 380 кв. м и перечень ограничений использования земельных участков согласно сведениям о границах охранной зоны газопровода в системе координат МСК-69 (приложение 117 к настоящему приказу).

118. Установить охранную зону газопровода (объекта газораспределительной системы) «Газопровод к зданию котельной по адресу: 171219, Тверская область, м.о. Лихославльский, с. Ильинское, ул. Мира, д.4» с кадастровым номером 69:19:0221001:693, расположенного по адресу: Тверская область, муниципальный округ Лихославльский, село Ильинское, улица Мира, площадью 2 124 кв. м и перечень ограничений использования земельных участков согласно сведениям о границах охранной зоны газопровода в системе координат МСК-69 (приложение 118 к настоящему приказу).

119. Установить охранную зону газопровода (объекта газораспределительной системы) «Газопровод к жилому строению по адресу: Тверская обл., м.о. Лихославльский, п.Мышки, д.16» с кадастровым номером 69:19:0000000:628, расположенного по адресу: Тверская область, муниципальный округ Лихославльский, поселок Мышки, площадью 5 349 кв. м и перечень ограничений использования земельных участков согласно сведениям о границах охранной зоны газопровода в системе координат МСК-69 (приложение 119 к настоящему приказу).

120. Установить охранную зону газопровода (объекта газораспределительной системы) «Газопровод к жилому дому по адресу: Тверская обл., м.о. Лихославльский, г. Лихославль, мкр поселок Мышки, тер. СНТ №3 ЛРЗ, д. 40К» с кадастровым номером 69:19:0000000:631, расположенного по адресу: Тверская область, муниципальный округ Лихославльский, город Лихославль, микрорайон поселок Мышки, тер с/т №3 ЛРЗ, площадью 2 120 кв. м и перечень ограничений использования земельных участков согласно сведениям о границах охранной зоны газопровода в системе координат МСК-69 (приложение 120 к настоящему приказу).

121. Установить охранную зону газопровода (объекта газораспределительной системы) «Газопровод к храму Св. Николая по адресу: Тверская обл, г Лихославль, ул Школьная, КН 69:19:0070110:1131» с кадастровым номером 69:19:0070110:1164, расположенного по адресу: Тверская область, м.о. Лихославльский, г Лихославль, ул Школьная, площадью 60 кв. м и перечень ограничений использования земельных участков согласно сведениям о границах охранной зоны газопровода в системе координат МСК-69 (приложение 121 к настоящему приказу).

122. Установить охранную зону газопровода (объекта газораспределительной системы) «Газопровод к жилому дому по адресу: 171216, Тверская обл, м.о. Лихославльский, д Вески, ул Центральная, д. 44» с кадастровым номером 69:19:0251107:214, расположенного по адресу: Тверская область, муниципальный округ Лихославльский, деревня Вески, улица Центральная, площадью 22 кв. м и перечень ограничений использования земельных участков согласно сведениям о границах охранной зоны газопровода в системе координат МСК-69 (приложение 122 к настоящему приказу).

123. Установить охранную зону газопровода (объекта газораспределительной системы) «Газопровод к жилому дому по адресу: Российская Федерация, Тверская область, г. Лихославль, ул. Тупиковая, д. 7» с кадастровым номером 69:19:0070180:613, расположенного по адресу: Тверская область, Лихославль г, ул Тупиковая, площадью 41 кв. м и перечень ограничений использования земельных участков согласно сведениям о границах охранной зоны газопровода в системе координат МСК-69 (приложение 123 к настоящему приказу).

124. Установить охранную зону газопровода (объекта газораспределительной системы) «Газопровод к жилому дому по адресу: 171200, Тверская обл, м.о. Лихославльский, д Барановка д. 54» с кадастровым

номером 69:19:0211202:129, расположенного по адресу: Тверская область, муниципальный округ Лихославльский, деревня Барановка, площадью 83 кв. м и перечень ограничений использования земельных участков согласно сведениям о границах охранной зоны газопровода в системе координат МСК-69 (приложение 124 к настоящему приказу).

125. Установить охранную зону газопровода (объекта газораспределительной системы) «Газопровод к жилому дому по адресу: 171216, Тверская область, м.о. Лихославльский, д. Вески, ул. Новая, д. 8А» с кадастровым номером 69:19:0251102:208, расположенного по адресу: Тверская область, муниципальный округ Лихославльский, деревня Вески, улица Новая, площадью 99 кв. м и перечень ограничений использования земельных участков согласно сведениям о границах охранной зоны газопровода в системе координат МСК-69 (приложение 125 к настоящему приказу).

126. Установить охранную зону газопровода (объекта газораспределительной системы) «газопровод подземный среднего давления к жилому дому по адресу: Тверская область Лихославльский район, Кавское с/п, д. Кава ул. Молодежная д.34» с кадастровым номером 69:19:0230401:683, расположенного по адресу: Тверская область, муниципальный округ Лихославльский, деревня Кава, улица Молодежная, дом 34, площадью 28 кв. м и перечень ограничений использования земельных участков согласно сведениям о границах охранной зоны газопровода в системе координат МСК-69 (приложение 126 к настоящему приказу).

127. Установить охранную зону газопровода (объекта газораспределительной системы) «газопровод подземный среднего давления к жилому дому по адресу: Тверская область Лихославльский район, Кавское с/п, д. Кава ул. Молодежная д.22 кв.1» с кадастровым номером 69:19:0230401:681, расположенного по адресу: Тверская область, муниципальный округ Лихославльский, деревня Кава, улица Молодежная, площадью 25 кв. м и перечень ограничений использования земельных участков согласно сведениям о границах охранной зоны газопровода в системе координат МСК-69 (приложение 127 к настоящему приказу).

128. Установить охранную зону газопровода (объекта газораспределительной системы) «газопровод подземный среднего давления к дому культуры по адресу: Тверская область Лихославльский район, Кавское с/п, д. Кава д.94 на земельном участке с КН 69:19:0230401:56» с кадастровым номером 69:19:0230401:682, расположенного по адресу: Тверская область, муниципальный район Лихославльский, сельское поселение Кавское, деревня Кава, площадью 80 кв. м и перечень ограничений использования земельных участков согласно сведениям о границах охранной зоны газопровода в системе координат МСК-69 (приложение 128 к настоящему приказу).

129. Установить охранную зону газопровода (объекта газораспределительной системы) «Газопровод к жилому дому по адресу: 172002, Тверская область, г. Торжок, 1-й Новоторжский, д.15» с кадастровым номером 69:47:0150319:216, расположенного по адресу: Тверская область,

г.о. город Торжок, г Торжок, пер 1-й Новоторжский, площадью 17 кв. м и перечень ограничений использования земельных участков согласно сведениям о границах охранной зоны газопровода в системе координат МСК-69 (приложение 291 к настоящему приказу).

130. Установить охранную зону газопровода (объекта газораспределительной системы) «Газопровод к зданию АБК по адресу: 172007, Тверская область, г. Торжок, Калининское шоссе д. 25» с кадастровым номером 69:47:0000000:615, расположенного по адресу: Тверская область, г.о. город Торжок, г Торжок, ш Калининское, площадью 428 кв. м и перечень ограничений использования земельных участков согласно сведениям о границах охранной зоны газопровода в системе координат МСК-69 (приложение 130 к настоящему приказу).

131. Установить охранную зону газопровода (объекта газораспределительной системы) «Газопровод к автоматизированной блочно-модульной газовой котельной по адресу: Тверская область, г. Торжок, набережная Новгородская, земельный участок 1в, к.н. з.у. 69:47:0130206:338, Заявитель: ООО «Теплосеть» с кадастровым номером 69:47:0130206:340, расположенного по адресу: Тверская область, город Торжок, набережная Новгородская, площадью 323 кв. м и перечень ограничений использования земельных участков согласно сведениям о границах охранной зоны газопровода в системе координат МСК-69 (приложение 131 к настоящему приказу).

132. Установить охранную зону газопровода (объекта газораспределительной системы) «Газопровод к жилому дому на земельном участке с кадастровым номером 69:47:0090209:2 по адресу: Тверская область, г. Торжок, ул. Редькино, д. 3» с кадастровым номером 69:47:0000000:548, расположенного по адресу: Тверская область, городской округ город Торжок, город Торжок, улица Редькино, площадью 12 400 кв. м и перечень ограничений использования земельных участков согласно сведениям о границах охранной зоны газопровода в системе координат МСК-69 (приложение 132 к настоящему приказу).

133. Установить охранную зону газопровода (объекта газораспределительной системы) «Газопровод к жилому дому по адресу: 172001, Тверская область, г. Торжок, ул. Степана Разина, д. 79а» с кадастровым номером 69:47:0130302:525, расположенного по адресу: Тверская область, Торжок г, ул Степана Разина, площадью 32 кв. м и перечень ограничений использования земельных участков согласно сведениям о границах охранной зоны газопровода в системе координат МСК-69 (приложение 133 к настоящему приказу).

134. Установить охранную зону газопровода (объекта газораспределительной системы) «Газопровод к жилому дому по адресу: 172010, Тверская область, г Торжок, ул Редькино, д. 1» с кадастровым номером 69:47:0090209:164, расположенного по адресу: Тверская область, городской округ город Торжок, город Торжок, улица Редькино, площадью 207 кв. м и перечень ограничений использования земельных участков согласно

сведениям о границах охранной зоны газопровода в системе координат МСК-69 (приложение 134 к настоящему приказу).

135. Установить охранную зону газопровода (объекта газораспределительной системы) «Газопровод к жилому дому, расположенному по адресу: Тверская область, г. Торжок, территория СНТ ГЖУ-6 на земельном участке с КН 69:47:0080305:150» с кадастровым номером 69:47:0000000:558, расположенного по адресу: Тверская область, город Торжок, территория СНТ ГЖУ-6, площадью 46 кв. м и перечень ограничений использования земельных участков согласно сведениям о границах охранной зоны газопровода в системе координат МСК-69 (приложение 135 к настоящему приказу).

136. Установить охранную зону газопровода (объекта газораспределительной системы) «Газопровод к многоквартирному жилому дому по адресу: 172008, Тверская обл, г Торжок, ул Героя России Василия Клещенко, д. 76» с кадастровым номером 69:47:0120111:273, расположенного по адресу: Тверская область, городской округ город Торжок, город Торжок, улица Героя России Василия Клещенко, площадью 353 кв. м и перечень ограничений использования земельных участков согласно сведениям о границах охранной зоны газопровода в системе координат МСК-69 (приложение 136 к настоящему приказу).

137. Установить охранную зону газопровода (объекта газораспределительной системы) «Газопровод к зданию цеха по адресу: 172009, Тверская область, г. Торжок, ул. Чехова, д. 2А» с кадастровым номером 69:47:0110106:285, расположенного по адресу: Тверская область, городской округ город Торжок, город Торжок, улица Чехова, площадью 574 кв. м и перечень ограничений использования земельных участков согласно сведениям о границах охранной зоны газопровода в системе координат МСК-69 (приложение 137 к настоящему приказу).

138. Установить охранную зону газопровода (объекта газораспределительной системы) «Газопровод к жилому дому по адресу: 172002, Тверская область, г. Торжок проезл Шевченко, д.1» с кадастровым номером 69:47:0000000:565, расположенного по адресу: Тверская область, городской округ город Торжок, город Торжок, проезд Шевченко, площадью 52 кв. м и перечень ограничений использования земельных участков согласно сведениям о границах охранной зоны газопровода в системе координат МСК-69 (приложение 138 к настоящему приказу).

139. Установить охранную зону газопровода (объекта газораспределительной системы) «Газопровод к жилому дому по адресу: 172010, Тверская область, г. Торжок, ул. Радищева, д. 51» с кадастровым номером 69:47:0130127:177, расположенного по адресу: Тверская область, Торжок г, ул Радищева, площадью 22 кв. м и перечень ограничений использования земельных участков согласно сведениям о границах охранной зоны газопровода в системе координат МСК-69 (приложение 139 к настоящему приказу).

140. Установить охранную зону газопровода (объекта газораспределительной системы) «Газопровод к жилому дому по адресу: 172025, Тверская область, м. р-н Торжокский, с.п. Мирновское, д. Владычня, д. 1» с кадастровым номером 69:33:0190501:298, расположенного по адресу: Российская Федерация, Тверская область, м.р-н Торжокский, с.п. Мирновское, д Владычня, площадью 182 кв. м и перечень ограничений использования земельных участков согласно сведениям о границах охранной зоны газопровода в системе координат МСК-69 (приложение 140 к настоящему приказу).

141. Установить охранную зону газопровода (объекта газораспределительной системы) «Газопровод к жилому дому по адресу: 172025, Тверская область, м. р-н Торжокский, с.п. Мирновское, д. Владычня, д. 2» с кадастровым номером 69:33:0190501:299, расположенного по адресу: Тверская область, муниципальный район Торжокский, сельское поселение Мирновское, деревня Владычня, площадью 1 760 кв. м и перечень ограничений использования земельных участков согласно сведениям о границах охранной зоны газопровода в системе координат МСК-69 (приложение 141 к настоящему приказу).

142. Установить охранную зону газопровода (объекта газораспределительной системы) «Газопровод к жилому дому по адресу: 172025, Тверская область, м. р-н Торжокский, с.п. Мирновское, д. Владычня, д. 2а» с кадастровым номером 69:33:0190501:282, расположенного по адресу: Тверская область, муниципальный район Торжокский, сельское поселение Мирновское, деревня Владычня, площадью 32 кв. м и перечень ограничений использования земельных участков согласно сведениям о границах охранной зоны газопровода в системе координат МСК-69 (приложение 142 к настоящему приказу).

143. Установить охранную зону газопровода (объекта газораспределительной системы) «Газопровод к жилому дому по адресу: 172025, Тверская область, м. р-н Торжокский, с.п. Мирновское, д. Владычня, д. 3» с кадастровым номером 69:33:0190501:283, расположенного по адресу: Тверская область, муниципальный район Торжокский, сельское поселение Мирновское, деревня Владычня, площадью 33 кв. м и перечень ограничений использования земельных участков согласно сведениям о границах охранной зоны газопровода в системе координат МСК-69 (приложение 143 к настоящему приказу).

144. Установить охранную зону газопровода (объекта газораспределительной системы) «Газопровод к жилому дому по адресу: 172025, Тверская область, м.р-н Торжокский, с.п. Мирновское, д. Владычня, д. 7» с кадастровым номером 69:33:0190501:284, расположенного по адресу: Российская Федерация, Тверская область, муниципальный район Торжокский, сельское поселение Мирновское, деревня Владычня, площадью 17 кв. м и перечень ограничений использования земельных участков согласно сведениям о границах охранной зоны газопровода в системе координат МСК-69 (приложение 144 к настоящему приказу).

145. Установить охранную зону газопровода (объекта газораспределительной системы) «Газопровод к жилому дому по адресу: 172025, Тверская область, м. р-н Торжокский, с.п. Мирновское, д. Владычня, д. 8» с кадастровым номером 69:33:0190501:300, расположенного по адресу: Тверская область, муниципальный район Торжокский, сельское поселение Мирновское, деревня Владычня, площадью 1 101 кв. м и перечень ограничений использования земельных участков согласно сведениям о границах охранной зоны газопровода в системе координат МСК-69 (приложение 145 к настоящему приказу).

146. Установить охранную зону газопровода (объекта газораспределительной системы) «Газопровод к жилому дому по адресу: 172025, Тверская область, м. р-н Торжокский, с.п. Мирновское, д. Владычня, д. 11» с кадастровым номером 69:33:0190501:285, расположенного по адресу: Тверская область, муниципальный район Торжокский, сельское поселение Мирновское, деревня Владычня, площадью 39 кв. м и перечень ограничений использования земельных участков согласно сведениям о границах охранной зоны газопровода в системе координат МСК-69 (приложение 146 к настоящему приказу).

147. Установить охранную зону газопровода (объекта газораспределительной системы) «Газопровод к жилому дому по адресу: 172025, Тверская область, и. р-н Торжокский, с.п. Мирновское, д. Владычня, д. 12» с кадастровым номером 69:33:0190501:286, расположенного по адресу: Тверская область, муниципальный район Торжокский, сельское поселение Мирновское, деревня Владычня, площадью 25 кв. м и перечень ограничений использования земельных участков согласно сведениям о границах охранной зоны газопровода в системе координат МСК-69 (приложение 147 к настоящему приказу).

148. Установить охранную зону газопровода (объекта газораспределительной системы) «Газопровод к жилому дому по адресу: 172025, Тверская область, м. р-н Торжокский, с.п. Мирновское, д. Владычня, д. 14» с кадастровым номером 69:33:0190501:287, расположенного по адресу: Тверская область, муниципальный район Торжокский, сельское поселение Мирновское, деревня Владычня, площадью 11 кв. м и перечень ограничений использования земельных участков согласно сведениям о границах охранной зоны газопровода в системе координат МСК-69 (приложение 148 к настоящему приказу).

149. Установить охранную зону газопровода (объекта газораспределительной системы) «Газопровод к жилому дому по адресу: 172025, Тверская область, м. р-н Торжокский, с.п. Мирновское, д. Владычня, д. 17» с кадастровым номером 69:33:0190501:288, расположенного по адресу: Тверская область, муниципальный район Торжокский, сельское поселение Мирновское, деревня Владычня, площадью 5 кв. м и перечень ограничений использования земельных участков согласно сведениям о границах охранной зоны газопровода в системе координат МСК-69 (приложение 149 к настоящему приказу).

150. Установить охранную зону газопровода (объекта газораспределительной системы) «Газопровод к жилому дому по адресу: 172025, Тверская область, м. р-н Торжокский, с.п. Мирновское, д. Владычня, д. 18» с кадастровым номером 69:33:0190501:289, расположенного по адресу: Тверская область, муниципальный район Торжокский, сельское поселение Мирновское, деревня Владычня, площадью 15 кв. м и перечень ограничений использования земельных участков согласно сведениям о границах охранной зоны газопровода в системе координат МСК-69 (приложение 150 к настоящему приказу).

151. Установить охранную зону газопровода (объекта газораспределительной системы) «Газопровод к жилому дому по адресу: 172025, Тверская область, м. р-н Торжокский, с.п. Мирновское, д. Владычня, д. 19» с кадастровым номером 69:33:0190501:290, расположенного по адресу: Тверская область, муниципальный район Торжокский, сельское поселение Мирновское, деревня Владычня, площадью 24 кв. м и перечень ограничений использования земельных участков согласно сведениям о границах охранной зоны газопровода в системе координат МСК-69 (приложение 151 к настоящему приказу).

152. Установить охранную зону газопровода (объекта газораспределительной системы) «Газопровод к жилому дому по адресу: 172025, Тверская область, м. р-н Торжокский, с.п. Мирновское, д. Владычня, д. 19А» с кадастровым номером 69:33:0190501:291, расположенного по адресу: Тверская область, муниципальный район Торжокский, сельское поселение Мирновское, деревня Владычня, площадью 37 кв. м и перечень ограничений использования земельных участков согласно сведениям о границах охранной зоны газопровода в системе координат МСК-69 (приложение 152 к настоящему приказу).

153. Установить охранную зону газопровода (объекта газораспределительной системы) «Газопровод к жилому дому по адресу: 172025, Тверская область, м. р-н Торжокский, с.п. Мирновское, д. Владычня, д. 20» с кадастровым номером 69:33:0190501:292, расположенного по адресу: Тверская область, муниципальный район Торжокский, сельское поселение Мирновское, деревня Владычня, площадью 14 кв. м и перечень ограничений использования земельных участков согласно сведениям о границах охранной зоны газопровода в системе координат МСК-69 (приложение 153 к настоящему приказу).

154. Установить охранную зону газопровода (объекта газораспределительной системы) «Газопровод к жилому дому по адресу: 172025, Тверская область, м. р-н Торжокский, с.п. Мирновское, д. Владычня, д. 25» с кадастровым номером 69:33:0190501:293, расположенного по адресу: Тверская область, муниципальный район Торжокский, сельское поселение Мирновское, деревня Владычня, площадью 11 кв. м и перечень ограничений использования земельных участков согласно сведениям о границах охранной зоны газопровода в системе координат МСК-69 (приложение 154 к настоящему приказу).

155. Установить охранную зону газопровода (объекта газораспределительной системы) «Газопровод к жилому дому по адресу: 172025, Тверская область, м.р-н Торжокский, с.п. Мирновское, д. Владычня, д. 27» с кадастровым номером 69:33:0190501:294, расположенного по адресу: Тверская область, муниципальный район Торжокский, сельское поселение Мирновское, деревня Владычня, площадью 17 кв. м и перечень ограничений использования земельных участков согласно сведениям о границах охранной зоны газопровода в системе координат МСК-69 (приложение 155 к настоящему приказу).

156. Установить охранную зону газопровода (объекта газораспределительной системы) «Газопровод к жилому дому по адресу: 172025, Тверская область, м. р-н Торжокский, с.п. Мирновское, д. Владычня, д. 28» с кадастровым номером 69:33:0190501:295, расположенного по адресу: Тверская область, муниципальный район Торжокский, сельское поселение Мирновское, деревня Владычня, площадью 36 кв. м и перечень ограничений использования земельных участков согласно сведениям о границах охранной зоны газопровода в системе координат МСК-69 (приложение 156 к настоящему приказу).

157. Установить охранную зону газопровода (объекта газораспределительной системы) «Газопровод к жилому дому по адресу: 172025, Тверская область, м. р-н Торжокский, с.п. Мирновское, д. Владычня, д. 31» с кадастровым номером 69:33:0190501:302, расположенного по адресу: Тверская область, муниципальный район Торжокский, сельское поселение Мирновское, деревня Владычня, площадью 1 008 кв. м и перечень ограничений использования земельных участков согласно сведениям о границах охранной зоны газопровода в системе координат МСК-69 (приложение 157 к настоящему приказу).

158. Установить охранную зону газопровода (объекта газораспределительной системы) «Газопровод к жилому дому по адресу: 172025, Тверская область, р-н. Торжокский, д. Владычня, д. 42» с кадастровым номером 69:33:0190501:305, расположенного по адресу: Тверская область, муниципальный округ Торжокский, деревня Владычня, площадью 65 кв. м и перечень ограничений использования земельных участков согласно сведениям о границах охранной зоны газопровода в системе координат МСК-69 (приложение 158 к настоящему приказу).

159. Установить охранную зону газопровода (объекта газораспределительной системы) «Газопровод к жилому дому по адресу: 172025, Тверская область, м. р-н Торжокский, с.п. Мирновское, д. Владычня, д. 53 на земельном участке с КН 69:33:0190501:16» с кадастровым номером 69:33:0190501:301, расположенного по адресу: Тверская область, муниципальный район Торжокский, сельское поселение Мирновское, деревня Владычня, площадью 1 269 кв. м и перечень ограничений использования земельных участков согласно сведениям о границах охранной зоны газопровода в системе координат МСК-69 (приложение 159 к настоящему приказу).

160. Установить охранную зону газопровода (объекта газораспределительной системы) «Газопровод к жилому дому по адресу: 172069, Тверская область, м. р-н Торжокский, с.п. Мирновское, д. Восход, к.н. 69:33:0190301:271» с кадастровым номером 69:33:0190301:272, расположенного по адресу: Тверская область, муниципальный округ Торжокский, деревня Восход, площадью 18 кв. м и перечень ограничений использования земельных участков согласно сведениям о границах охранной зоны газопровода в системе координат МСК-69 (приложение 160 к настоящему приказу).

161. Установить охранную зону газопровода (объекта газораспределительной системы) «Газопровод к жилому дому по адресу: 172064, Тверская область, р-н Торжокский, п. Тверецкий, ул. Новая, д. 8» с кадастровым номером 69:33:0100501:941, расположенного по адресу: Тверская область, район Торжокский, поселок Тверецкий, улица Новая, площадью 79 кв. м и перечень ограничений использования земельных участков согласно сведениям о границах охранной зоны газопровода в системе координат МСК-69 (приложение 161 к настоящему приказу).

162. Установить охранную зону газопровода (объекта газораспределительной системы) «Газопровод к жилому дому по адресу: 172029, Тверская область, р-н Торжокский, с. Марьино, д. 29А» с кадастровым номером 69:33:0221801:216, расположенного по адресу: Тверская область, муниципальный район Торжокский, село Марьино, площадью 683 кв. м и перечень ограничений использования земельных участков согласно сведениям о границах охранной зоны газопровода в системе координат МСК-69 (приложение 162 к настоящему приказу).

163. Установить охранную зону газопровода (объекта газораспределительной системы) «Газопровод к жилому дому на земельном участке с кадастровым номером 69:33:0190601:37 по адресу: Тверская область, муниципальный Торжокский р-он, с/п Мирновское, д. Можайцево, д. 3» с кадастровым номером 69:33:0190601:271, расположенного по адресу: Тверская область, муниципальный район Торжокский, сельское поселение Мирновское, деревня Можайцево, площадью 2 092 кв. м и перечень ограничений использования земельных участков согласно сведениям о границах охранной зоны газопровода в системе координат МСК-69 (приложение 163 к настоящему приказу).

164. Установить охранную зону газопровода (объекта газораспределительной системы) «Газопровод к жилому дому по адресу: 172064, Тверская обл, м.р-н Торжокский, с.п. Тверецкое, п. Тверецкий, ул Зеленая, д.26» с кадастровым номером 69:33:0100501:933, расположенного по адресу: Тверская область, муниципальный район Торжокский, сельское поселение Тверецкое, поселок Тверецкий, улица Зеленая, площадью 3 730 кв. м и перечень ограничений использования земельных участков согласно сведениям о границах охранной зоны газопровода в системе координат МСК-69 (приложение 164 к настоящему приказу).

165. Установить охранную зону газопровода (объекта газораспределительной системы) «Подземного газопровода высокого давления к жилому дому по адресу: Тверская область, Торжокский р-он., Марьинское с/п., п. Зелёный, д. 36» с кадастровым номером 69:33:0221201:640, расположенного по адресу: Тверская область, муниципальный район Торжокский, сельское поселение Марьинское, поселок Зеленый, площадью 10 кв. м и перечень ограничений использования земельных участков согласно сведениям о границах охранной зоны газопровода в системе координат МСК-69 (приложение 165 к настоящему приказу).

166. Установить охранную зону газопровода (объекта газораспределительной системы) «Газопровод к жилому дому по адресу: 172072, Тверская обл, р-н Торжокский, д Галки, д. 12» с кадастровым номером 69:33:0260701:186, расположенного по адресу: Российская Федерация, Тверская область, Торжокский р-н, д Галки, площадью 54 кв. м и перечень ограничений использования земельных участков согласно сведениям о границах охранной зоны газопровода в системе координат МСК-69 (приложение 166 к настоящему приказу).

167. Установить охранную зону газопровода (объекта газораспределительной системы) «Газопровод к нежилому зданию (магазин) по адресу: 172067, Тверская область, р-н Торжокский, д Грузины, ул Центральная, д. 1» с кадастровым номером 69:33:0230102:147, расположенного по адресу: Тверская область, муниципальный район Торжокский, деревня Грузины, улица Центральная, площадью 311 кв. м и перечень ограничений использования земельных участков согласно сведениям о границах охранной зоны газопровода в системе координат МСК-69 (приложение 167 к настоящему приказу).

168. Установить охранную зону газопровода (объекта газораспределительной системы) «Газопровод к жилому дому по адресу: 172025, Тверская область, р-н Торжокский, д Можайцево, д. 30» с кадастровым номером 69:33:0190601:276, расположенного по адресу: Тверская область, Торжокский р-н, д Можайцево, площадью 10 кв. м и перечень ограничений использования земельных участков согласно сведениям о границах охранной зоны газопровода в системе координат МСК-69 (приложение 168 к настоящему приказу).

169. Установить охранную зону газопровода (объекта газораспределительной системы) «Газопровод к жилому дому по адресу:172011, Тверская область, р-н Торжокский, д. Семеновское, ул. Рождественская, д. 1» с кадастровым номером 69:33:0180604:372, расположенного по адресу: Тверская область, муниципальный район Торжокский, сельское поселение Борисцевское, деревня Семеновское, улица Рождественская, площадью 73 кв. м и перечень ограничений использования земельных участков согласно сведениям о границах охранной зоны газопровода в системе координат МСК-69 (приложение 169 к настоящему приказу).

170. Установить охранную зону газопровода (объекта газораспределительной системы) «Газопровод к зданию склада №3 (склад ПУ) по адресу: 172025, Тверская область, р-н Торжокский, п Мирный, ул Советская, д. 10» с кадастровым номером 69:33:0190701:1421, расположенного по адресу: Тверская область, муниципальный район Торжокский, сельское поселение Мирновское, поселок Мирный, улица Советская, площадью 269 кв. м и перечень ограничений использования земельных участков согласно сведениям о границах охранной зоны газопровода в системе координат МСК-69 (приложение 170 к настоящему приказу).

171. Установить охранную зону газопровода (объекта газораспределительной системы) «Газопровод к блокированной жилой застройке по адресу: 172064, Тверская обл, р-н Торжокский, ул Новая, д. 10, кв. 1» с кадастровым номером 69:33:0100501:935, расположенного по адресу: Тверская область, муниципальный район Торжокский, сельское поселение Тверецкое, поселок Тверецкий, улица Новая, площадью 15 кв. м и перечень ограничений использования земельных участков согласно сведениям о границах охранной зоны газопровода в системе координат МСК-69 (приложение 171 к настоящему приказу).

172. Установить охранную зону газопровода (объекта газораспределительной системы) «Газопровод к дому блокированной застройки по адресу: Тверская область, р-н Торжокский, п Тверецкий, ул Новая, д. 10/2» с кадастровым номером 69:33:0100501:936, расположенного по адресу: Тверская область, муниципальный район Торжокский, сельское поселение Тверецкое, поселок Тверецкий, улица Новая, площадью 17 кв. м и перечень ограничений использования земельных участков согласно сведениям о границах охранной зоны газопровода в системе координат МСК-69 (приложение 172 к настоящему приказу).

173. Установить охранную зону газопровода (объекта газораспределительной системы) «Газопровод к жилому дому по адресу: 172025, Тверская область, р-н. Торжокский, д. Владычня, д. 54» с кадастровым номером 69:33:0190501:304, расположенного по адресу: Тверская область, муниципальный район Торжокский, деревня Владычня, площадью 125 кв. м и перечень ограничений использования земельных участков согласно сведениям о границах охранной зоны газопровода в системе координат МСК-69 (приложение 173 к настоящему приказу).

174. Установить охранную зону газопровода (объекта газораспределительной системы) «Газопровод к жилому дому по адресу: 172025, Тверская область, м. р-н Торжокский, с.п. Мирновское, д. Владычня, д. 51 на земельном участке с КН 69:33:0190501:14» с кадастровым номером 69:33:0190501:297, расположенного по адресу: Тверская область, муниципальный район Торжокский, сельское поселение Мирновское, деревня Владычня, площадью 31 кв. м и перечень ограничений использования земельных участков согласно сведениям о границах охранной зоны

газопровода в системе координат МСК-69 (приложение 174 к настоящему приказу).

175. Установить охранную зону газопровода (объекта газораспределительной системы) «Газопровод к жилому дому по адресу: 172025, Тверская область, м. р-н Торжокский, с.п. Мирновское, д. Владычня, д. 36 на земельном участке с КН 69:33:0190501:38» с кадастровым номером 69:33:0190501:296, расположенного по адресу: Тверская область, муниципальный район Торжокский, сельское поселение Мирновское, деревня Владычня, площадью 62 кв. м и перечень ограничений использования земельных участков согласно сведениям о границах охранной зоны газопровода в системе координат МСК-69 (приложение 175 к настоящему приказу).

176. Установить охранную зону газопровода (объекта газораспределительной системы) «Газопровод к жилому дому по адресу: 172025, Тверская область, р-н Торжокский, д. Владычня, д. 28А» с кадастровым номером 69:33:0000000:824, расположенного по адресу: Тверская область, муниципальный район Торжокский, сельское поселение Мирновское, деревня Владычня, площадью 1 499 кв. м и перечень ограничений использования земельных участков согласно сведениям о границах охранной зоны газопровода в системе координат МСК-69 (приложение 176 к настоящему приказу).

177. Установить охранную зону газопровода (объекта газораспределительной системы) «Газопровод к жилому дому по адресу:172025, Тверская область, р-н Торжокский, д. Владычня, д. 44» с кадастровым номером 69:33:0190501:303, расположенного по адресу: Тверская область, муниципальный район Торжокский, деревня Владычня, площадью 92 кв. м и перечень ограничений использования земельных участков согласно сведениям о границах охранной зоны газопровода в системе координат МСК-69 (приложение 177 к настоящему приказу).

178. Убытки, причиненные в связи с установлением охранных зон, возмещаются собственниками газораспределительной системы – АО «Газпром газораспределение Тверь» и администрацией Кувшиновского муниципального округа в порядке и сроки, установленные статьей 57.1 Земельного кодекса Российской Федерации.

179. Рекомендовать АО «Газпром газораспределение Тверь» и администрации Кувшиновского муниципального округа произвести постановку земельных участков, входящих в охранные зоны газопроводов, указанных в пунктах 1 – 177 настоящего приказа, на государственный кадастровый учет и обеспечить государственную регистрацию ограничений на срок эксплуатации сооружений.

180. Отделу земельной политики Министерства имущественных и земельных отношений Тверской области (Бакурова Н.Н.) обеспечить внесение сведений о зонах с особыми условиями использования территории, указанных в пунктах 1 – 177 настоящего приказа, в Единый государственный реестр недвижимости.

181. Контроль за исполнением настоящего приказа оставляю за собой.

182. Настоящий приказ вступает в силу со дня его официального опубликования.

И.о. Министра имущественных и земельных отношений Тверской области **О.В. Гришин**

Министерство имущественных и земельных отношений Тверской области * Российская Федерация *

Приложение 1
к приказу Министерства
имущественных и земельных
отношений
Тверской области
от 18.06.2026 № 9-нп

Сведения о границах охранной зоны газопровода (объекта газораспределительной системы) «Газопровод к жилому дому по адресу: 172460, Тверская область, м.о. Жарковский, пгт Жарковский, ул Южная, д. 3, кв. 2» и перечень ограничений использования земельных участков

Сведения о границах охранной зоны газопровода		
Газопровод к жилому дому по адресу: 172460, Тверская область, м.о. Жарковский, пгт Жарковский, ул Южная, д. 3, кв. 2		
I. Описание характеристик охранной зоны		
№ п/п	Характеристики	Описание
1	Наименование, вид, местоположение объекта, в целях защиты которого устанавливается зона с особыми условиями использования территории	Наименование объекта: «Газопровод к жилому дому по адресу: 172460, Тверская область, м.о. Жарковский, пгт Жарковский, ул Южная, д. 3, кв. 2». Протяженность: 3 м. Кадастровый номер: 69:07:0070105:218. Год завершения строительства: 2024. Вид объекта: трубопровод (газопровод). Назначение объекта: 7.7. сооружения трубопроводного транспорта. Местоположение объекта: Тверская область, муниципальный округ Жарковский, поселок городского типа Жарковский
2	Площадь зоны +/- величина погрешности определения площади (Р +/- Дельта Р)	13 кв. м ± 13 кв. м
3	Перечень ограничений использования земельных участков	В соответствии с пунктом 14 Правил охраны газораспределительных сетей, утвержденных постановлением Правительства Российской Федерации от 20.11.2000 № 878 (далее – Правила), согласно которому на земельные участки, входящие в охранные зоны газораспределительных сетей, в целях предупреждения их повреждения или нарушения условий их нормальной эксплуатации налагаются ограничения (обременения), которыми запрещается лицам, указанным в пункте 2 Правил: 1) строить объекты жилищно-гражданского и производственного назначения; 2) сносить и реконструировать мосты, коллекторы, автомобильные и железные дороги с расположенными на них газораспределительными сетями без предварительного выноса этих газопроводов по согласованию с эксплуатационными организациями; 3) разрушать берегоукрепительные сооружения, водопропускные устройства, земляные и иные сооружения, предохраняющие газораспределительные сети от разрушений; 4) перемещать, повреждать, засыпать и уничтожать опознавательные знаки, контрольно-измерительные пункты и другие устройства газораспределительных сетей; 5) устраивать свалки и склады, разливать растворы кислот, солей,

Сведения о границах охранной зоны газопровода		
Газопровод к жилому дому по адресу: 172460, Тверская область, м.о. Жарковский, пгт Жарковский, ул Южная, д. 3, кв. 2		
		щелочей и других химически активных веществ; 6) огораживать и перегораживать охранные зоны, препятствовать доступу персонала эксплуатационных организаций к газораспределительным сетям, проведению обслуживания и устранению повреждений газораспределительных сетей; 7) разводить огонь и размещать источники огня; 8) рыть погреба, копать и обрабатывать почву сельскохозяйственными и мелиоративными орудиями и механизмами на глубину более 0,3 м; 9) открывать калитки и двери газорегуляторных пунктов, станций катодной и дренажной защиты, люки подземных колодцев, включать или отключать электроснабжение средств связи, освещения и систем телемеханики; 10) набрасывать, приставлять и привязывать к опорам и надземным газопроводам, ограждениям и зданиям газораспределительных сетей посторонние предметы, лестницы, влезать на них; 11) самовольно подключаться к газораспределительным сетям
4	Сведения о подзонах, их количестве, конкретные ограничения использования земельных участков в границах каждой подзоны из перечня ограничений (в случае если федеральным законом, положением о зоне с особыми условиями использования территории предусмотрено выделение в границах зоны подзон)	В границах зоны с особыми условиями использования территории «охранная зона газопровода» выделение подзон не предусмотрено Правилами

II. Перечень координат характерных точек границ охранной зоны

1. Система координат: МСК-69, зона 1

2. Перечень координат характерных точек границ охранной зоны газопровода

Обозначение характерных точек границы	Координаты, м		Метод определения координат и средняя квадратическая погрешность положения характерной точки, (M_t), м	Описание закрепления точки
	X	Y		
1	178052.93	1235418.23	Картометрический метод, 1 м	-
2	178052.23	1235422.17	Картометрический метод, 1 м	-
3	178049.09	1235421.62	Картометрический метод, 1 м	-
4	178049.79	1235417.68	Картометрический метод, 1 м	-
1	178052.93	1235418.23	Картометрический метод, 1 м	-

Сведения о границах охранной зоны газораспределительной сети
Газопровод к жилому дому по адресу: 172460, Тверская область, м.о. Жарковский, пгт Жарковский, ул Южная, д. 3, кв. 2
III. Графическое описание местоположения границ охранной зоны газопровода



Используемые условные знаки и обозначения:

- граница ЗОУИТ
- 1 - характерная точка границы ЗОУИТ с номером
- ось газопровода
- часть границы, сведения ЕГРН о которой позволяют однозначно определить ее положение на местности
- :35 - надписи кадастрового номера земельного участка
- граница кадастрового квартала
- 69:07:0070105 - обозначение кадастрового квартала

Приложение 2
к приказу Министерства
имущественных и земельных
отношений
Тверской области
от 18.06.2026 № 9-нп

Сведения о границах охранной зоны газопровода (объекта газораспределительной системы) «Газопровод к жилому дому по адресу: 172460, Тверская область, м.о. Жарковский, пгт Жарковский, ул Южная, д. 7, кв. 1» и перечень ограничений использования земельных участков

Сведения о границах охранной зоны газопровода		
Газопровод к жилому дому по адресу: 172460, Тверская область, м.о. Жарковский, пгт Жарковский, ул Южная, д. 7, кв. 1		
I. Описание характеристик охранной зоны		
№ п/п	Характеристики	Описание
1	Наименование, вид, местоположение объекта, в целях защиты которого устанавливается зона с особыми условиями использования территории	Наименование объекта: «Газопровод к жилому дому по адресу: 172460, Тверская область, м.о. Жарковский, пгт Жарковский, ул Южная, д. 7, кв. 1». Протяженность: 2 м. Кадастровый номер: 69:07:0070105:217. Год завершения строительства: 2024. Вид объекта: трубопровод (газопровод). Назначение объекта: Газораспределительная сеть (19.7.3.1). Местоположение объекта: Тверская область, муниципальный округ Жарковский, поселок городского типа Жарковский
2	Площадь зоны +/- величина погрешности определения площади (Р +/- Дельта Р)	9 кв. м ± 11 кв. м
3	Перечень ограничений использования земельных участков	В соответствии с пунктом 14 Правил охраны газораспределительных сетей, утвержденных постановлением Правительства Российской Федерации от 20.11.2000 № 878 (далее – Правила), согласно которому на земельные участки, входящие в охранные зоны газораспределительных сетей, в целях предупреждения их повреждения или нарушения условий их нормальной эксплуатации налагаются ограничения (обременения), которыми запрещается лицам, указанным в пункте 2 Правил: 1) строить объекты жилищно-гражданского и производственного назначения; 2) сносить и реконструировать мосты, коллекторы, автомобильные и железные дороги с расположенными на них газораспределительными сетями без предварительного выноса этих газопроводов по согласованию с эксплуатационными организациями; 3) разрушать берегоукрепительные сооружения, водопропускные устройства, земляные и иные сооружения, предохраняющие газораспределительные сети от разрушений; 4) перемещать, повреждать, засыпать и уничтожать опознавательные знаки, контрольно-измерительные пункты и другие устройства газораспределительных сетей; 5) устраивать свалки и склады, разливать растворы кислот, солей,

Сведения о границах охранной зоны газопровода		
Газопровод к жилому дому по адресу: 172460, Тверская область, м.о. Жарковский, пгт Жарковский, ул Южная, д. 7, кв. 1		
		щелочей и других химически активных веществ; 6) огораживать и перегораживать охранные зоны, препятствовать доступу персонала эксплуатационных организаций к газораспределительным сетям, проведению обслуживания и устранению повреждений газораспределительных сетей; 7) разводить огонь и размещать источники огня; 8) рыть погреба, копать и обрабатывать почву сельскохозяйственными и мелиоративными орудиями и механизмами на глубину более 0,3 м; 9) открывать калитки и двери газорегуляторных пунктов, станций катодной и дренажной защиты, люки подземных колодцев, включать или отключать электроснабжение средств связи, освещения и систем телемеханики; 10) набрасывать, приставлять и привязывать к опорам и надземным газопроводам, ограждениям и зданиям газораспределительных сетей посторонние предметы, лестницы, влезать на них; 11) самовольно подключаться к газораспределительным сетям
4	Сведения о подзонах, их количестве, конкретные ограничения использования земельных участков в границах каждой подзоны из перечня ограничений (в случае если федеральным законом, положением о зоне с особыми условиями использования территории предусмотрено выделение в границах зоны подзон)	В границах зоны с особыми условиями использования территории «охранная зона газопровода» выделение подзон не предусмотрено Правилами

II. Перечень координат характерных точек границ охранной зоны

1. Система координат: МСК-69, зона 1

2. Перечень координат характерных точек границ охранной зоны газопровода

Обозначение характерных точек границы	Координаты, м		Метод определения координат и средняя квадратическая погрешность положения характерной точки, (M_t), м	Описание закрепления точки
	X	Y		
1	178058.63	1235357.04	Картометрический метод, 1 м	-
2	178056.29	1235356.79	Картометрический метод, 1 м	-
3	178056.71	1235352.81	Картометрический метод, 1 м	-
4	178059.05	1235353.06	Картометрический метод, 1 м	-
1	178058.63	1235357.04	Картометрический метод, 1 м	-

Сведения о границах охранной зоны газораспределительной сети
Газопровод к жилому дому по адресу: 172460, Тверская область, м.о. Жарковский, пгт Жарковский, ул Южная, д. 7, кв. 1
III. Графическое описание местоположения границ охранной зоны газопровода



Используемые условные знаки и обозначения:

- граница ЗОУИТ
- 1 - характерная точка границы ЗОУИТ с номером
- ось газопровода
- часть границы, сведения ЕГРН о которой позволяют однозначно определить ее положение на местности
- :38 - надписи кадастрового номера земельного участка
- граница кадастрового квартала
- 69:07:0070105 - обозначение кадастрового квартала

Приложение 3
к приказу Министерства
имущественных и земельных
отношений
Тверской области
от 18.06.2026 № 9-нп

Сведения о границах охранной зоны газопровода (объекта газораспределительной системы) «Газопровод к жилому дому по адресу: 172460, Тверская область, м.о. Жарковский, пгт Жарковский, ул Южная, д. 10» и перечень ограничений использования земельных участков

Сведения о границах охранной зоны газопровода		
Газопровод к жилому дому по адресу: 172460, Тверская область, м.о. Жарковский, пгт Жарковский, ул Южная, д. 10		
I. Описание характеристик охранной зоны		
№ п/п	Характеристики	Описание
1	Наименование, вид, местоположение объекта, в целях защиты которого устанавливается зона с особыми условиями использования территории	Наименование объекта: «Газопровод к жилому дому по адресу: 172460, Тверская область, м.о. Жарковский, пгт Жарковский, ул Южная, д. 10». Протяженность: 15 м. Кадастровый номер: 69:07:0070105:213. Год завершения строительства: 2023. Вид объекта: трубопровод (газопровод). Назначение объекта: 7.7. Сооружения трубопроводного транспорта. Местоположение объекта: Тверская область, муниципальный округ Жарковский, поселок городского типа Жарковский, улица Южная, дом 10
2	Площадь зоны +/- величина погрешности определения площади (Р +/- Дельта Р)	54 кв. м ± 5 кв. м
3	Перечень ограничений использования земельных участков	В соответствии с пунктом 14 Правил охраны газораспределительных сетей, утвержденных постановлением Правительства Российской Федерации от 20.11.2000 № 878 (далее – Правила), согласно которому на земельные участки, входящие в охранные зоны газораспределительных сетей, в целях предупреждения их повреждения или нарушения условий их нормальной эксплуатации налагаются ограничения (обременения), которыми запрещается лицам, указанным в пункте 2 Правил: 1) строить объекты жилищно-гражданского и производственного назначения; 2) сносить и реконструировать мосты, коллекторы, автомобильные и железные дороги с расположенными на них газораспределительными сетями без предварительного выноса этих газопроводов по согласованию с эксплуатационными организациями; 3) разрушать берегоукрепительные сооружения, водопропускные устройства, земляные и иные сооружения, предохраняющие газораспределительные сети от разрушений; 4) перемещать, повреждать, засыпать и уничтожать опознавательные знаки, контрольно-измерительные пункты и другие устройства газораспределительных сетей;

Сведения о границах охранной зоны газопровода		
Газопровод к жилому дому по адресу: 172460, Тверская область, м.о. Жарковский, пгт Жарковский, ул Южная, д. 10		
		5) устраивать свалки и склады, разливать растворы кислот, солей, щелочей и других химически активных веществ; 6) огораживать и перегораживать охранные зоны, препятствовать доступу персонала эксплуатационных организаций к газораспределительным сетям, проведению обслуживания и устранению повреждений газораспределительных сетей; 7) разводить огонь и размещать источники огня; 8) рыть погреба, копать и обрабатывать почву сельскохозяйственными и мелиоративными орудиями и механизмами на глубину более 0,3 м; 9) открывать калитки и двери газорегуляторных пунктов, станций катодной и дренажной защиты, люки подземных колодцев, включать или отключать электроснабжение средств связи, освещения и систем телемеханики; 10) набрасывать, приставлять и привязывать к опорам и надземным газопроводам, ограждениям и зданиям газораспределительных сетей посторонние предметы, лестницы, влезать на них; 11) самовольно подключаться к газораспределительным сетям
4	Сведения о подзонах, их количестве, конкретные ограничения использования земельных участков в границах каждой подзоны из перечня ограничений (в случае если федеральным законом, положением о зоне с особыми условиями использования территории предусмотрено выделение в границах зоны подзон)	В границах зоны с особыми условиями использования территории «охранная зона газопровода» выделение подзон не предусмотрено Правилами

II. Перечень координат характерных точек границ охранной зоны

1. Система координат: МСК-69, зона 1

2. Перечень координат характерных точек границ охранной зоны газопровода

Обозначение характерных точек границы	Координаты, м		Метод определения координат и средняя квадратическая погрешность положения характерной точки, (M_t), м	Описание закрепления точки
	X	Y		
1	178067.74	1235256.74	Картометрический, 0,2 м	-
2	178067.28	1235260.72	Картометрический, 0,2 м	-
3	178053.82	1235259.19	Картометрический, 0,2 м	-
4	178054.28	1235255.21	Картометрический, 0,2 м	-
1	178067.74	1235256.74	Картометрический, 0,2 м	-

Сведения о границах охранной зоны газораспределительной сети
Газопровод к жилому дому по адресу: 172460, Тверская область, м.о. Жарковский, пгт Жарковский, ул Южная, д. 10
III. Графическое описание местоположения границ охранной зоны газопровода

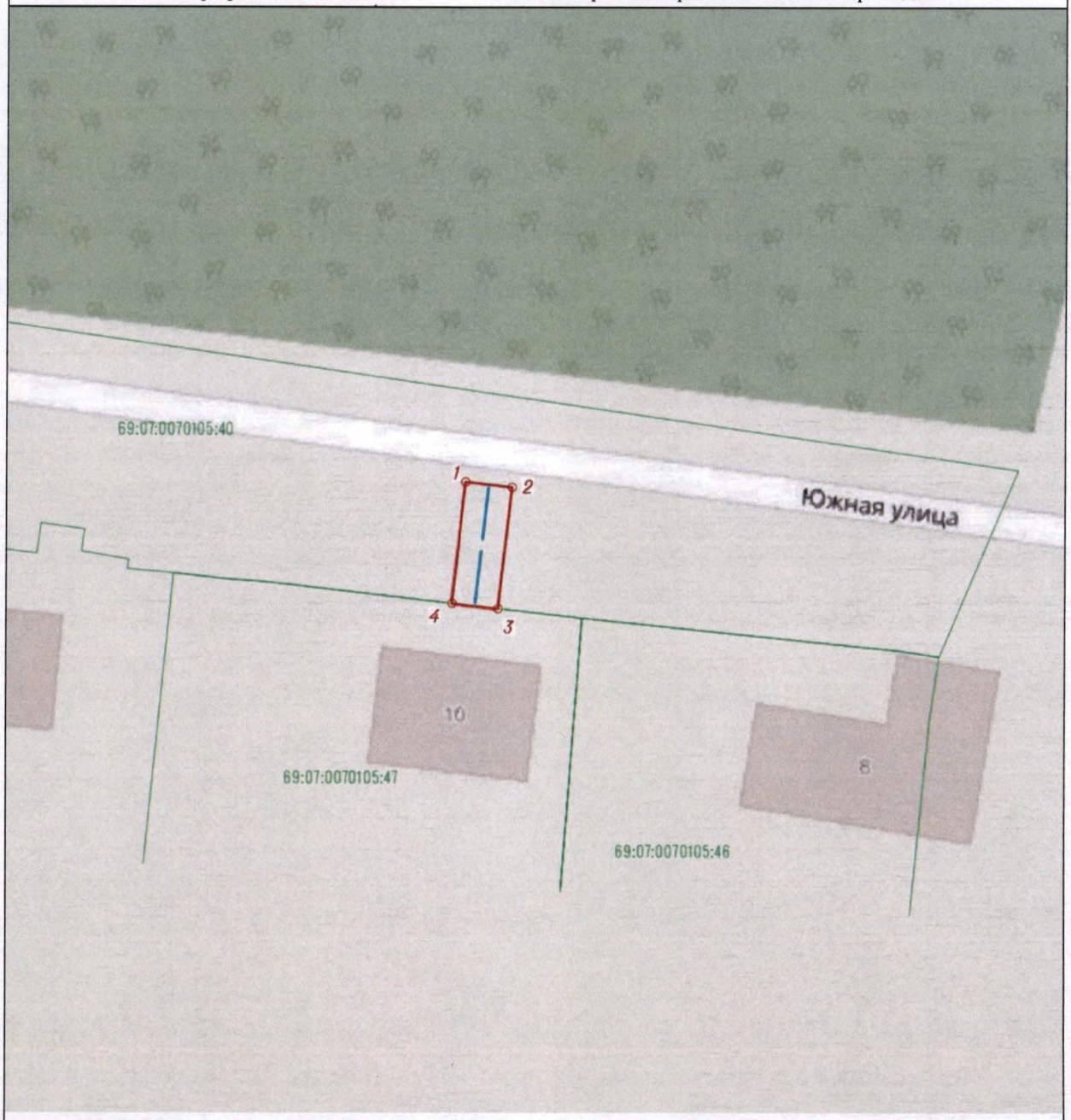

Используемые условные знаки и обозначения:

- граница ЗОУИТ
- 1 - характерная точка границы ЗОУИТ с номером
- ось газопровода
- часть границы, сведения ЕГРН о которой позволяют однозначно определить ее положение на местности
- 69:07:0070105:47 - надписи кадастрового номера земельного участка
- граница кадастрового квартала
- 69:07:0070105 - обозначение кадастрового квартала

Приложение 4
к приказу Министерства
имущественных и земельных
отношений
Тверской области
от 18.06.2026 № 9-нп

Сведения о границах охранной зоны газопровода (объекта газораспределительной системы) «Газопровод к жилому дому по адресу: 172460, Тверская область, м.о. Жарковский, пгт Жарковский, ул Южная, д. 13» и перечень ограничений использования земельных участков

Сведения о границах охранной зоны газопровода		
Газопровод к жилому дому по адресу: 172460, Тверская область, м.о. Жарковский, пгт Жарковский, ул Южная, д. 13		
I. Описание характеристик охранной зоны		
№ п/п	Характеристики	Описание
1	Наименование, вид, местоположение объекта, в целях защиты которого устанавливается зона с особыми условиями использования территории	Наименование объекта: «Газопровод к жилому дому по адресу: 172460, Тверская область, м.о. Жарковский, пгт Жарковский, ул Южная, д. 13». Протяженность: 5 м. Кадастровый номер: 69:07:0070105:216. Год завершения строительства: 2024. Вид объекта: трубопровод (газопровод). Назначение объекта: Газораспределительная сеть (19.7.3.1). Местоположение объекта: Тверская область, муниципальный округ Жарковский, поселок городского типа Жарковский
2	Площадь зоны +/- величина погрешности определения площади (Р +/- Дельта Р)	20 кв. м ± 16 кв. м
3	Перечень ограничений использования земельных участков	В соответствии с пунктом 14 Правил охраны газораспределительных сетей, утвержденных постановлением Правительства Российской Федерации от 20.11.2000 № 878 (далее – Правила), согласно которому на земельные участки, входящие в охранные зоны газораспределительных сетей, в целях предупреждения их повреждения или нарушения условий их нормальной эксплуатации налагаются ограничения (обременения), которыми запрещается лицам, указанным в пункте 2 Правил: 1) строить объекты жилищно-гражданского и производственного назначения; 2) сносить и реконструировать мосты, коллекторы, автомобильные и железные дороги с расположенными на них газораспределительными сетями без предварительного выноса этих газопроводов по согласованию с эксплуатационными организациями; 3) разрушать берегоукрепительные сооружения, водопропускные устройства, земляные и иные сооружения, предохраняющие газораспределительные сети от разрушений; 4) перемещать, повреждать, засыпать и уничтожать опознавательные знаки, контрольно-измерительные пункты и другие устройства газораспределительных сетей; 5) устраивать свалки и склады, разливать растворы кислот, солей,

Сведения о границах охранной зоны газопровода		
Газопровод к жилому дому по адресу: 172460, Тверская область, м.о. Жарковский, пгт Жарковский, ул Южная, д. 13		
		щелочей и других химически активных веществ; 6) огораживать и перегораживать охранные зоны, препятствовать доступу персонала эксплуатационных организаций к газораспределительным сетям, проведению обслуживания и устранению повреждений газораспределительных сетей; 7) разводить огонь и размещать источники огня; 8) рыть погреба, копать и обрабатывать почву сельскохозяйственными и мелиоративными орудиями и механизмами на глубину более 0,3 м; 9) открывать калитки и двери газорегуляторных пунктов, станций катодной и дренажной защиты, люки подземных колодцев, включать или отключать электроснабжение средств связи, освещения и систем телемеханики; 10) набрасывать, приставлять и привязывать к опорам и надземным газопроводам, ограждениям и зданиям газораспределительных сетей посторонние предметы, лестницы, влезать на них; 11) самовольно подключаться к газораспределительным сетям
4	Сведения о подзонах, их количестве, конкретные ограничения использования земельных участков в границах каждой подзоны из перечня ограничений (в случае если федеральным законом, положением о зоне с особыми условиями использования территории предусмотрено выделение в границах зоны подзон)	В границах зоны с особыми условиями использования территории «охранная зона газопровода» выделение подзон не предусмотрено Правилами

II. Перечень координат характерных точек границ охранной зоны

1. Система координат: МСК-69, зона 1

2. Перечень координат характерных точек границ охранной зоны газопровода

Обозначение характерных точек границы	Координаты, м		Метод определения координат и средняя квадратическая погрешность положения характерной точки, (M_t), м	Описание закрепления точки
	X	Y		
1	178090.06	1235140.90	Картометрический метод, 1 м	-
2	178085.07	1235139.89	Картометрический метод, 1 м	-
3	178085.87	1235135.97	Картометрический метод, 1 м	-
4	178090.86	1235136.98	Картометрический метод, 1 м	-
1	178090.06	1235140.90	Картометрический метод, 1 м	-

Сведения о границах охранной зоны газораспределительной сети
Газопровод к жилому дому по адресу: 172460, Тверская область, м.о. Жарковский, пгт Жарковский, ул Южная, д. 13
III. Графическое описание местоположения границ охранной зоны газопровода



Используемые условные знаки и обозначения:

- граница ЗОУИТ
- 1 - характерная точка границы ЗОУИТ с номером
- ось газопровода
- часть границы, сведения ЕГРН о которой позволяют однозначно определить ее положение на местности
- :50 - надписи кадастрового номера земельного участка
- граница кадастрового квартала
- 69:07:0070105 - обозначение кадастрового квартала

Приложение 5
к приказу Министерства
имущественных и земельных
отношений
Тверской области
от 18.06.2026 № 9-нп

Сведения о границах охранной зоны газопровода (объекта газораспределительной системы) «Газопровод к жилому дому по адресу: 172460, Тверская область, м.о. Жарковский, пгт Жарковский, ул Южная, д. 16» и перечень ограничений использования земельных участков

Сведения о границах охранной зоны газопровода		
Газопровод к жилому дому по адресу: 172460, Тверская область, м.о. Жарковский, пгт Жарковский, ул Южная, д. 16		
I. Описание характеристик охранной зоны		
№ п/п	Характеристики	Описание
1	Наименование, вид, местоположение объекта, в целях защиты которого устанавливается зона с особыми условиями использования территории	Наименование объекта: «Газопровод к жилому дому по адресу: 172460, Тверская область, м.о. Жарковский, пгт Жарковский, ул Южная, д. 16». Протяженность: 15 м. Кадастровый номер: 69:07:0070105:219. Год завершения строительства: 2024. Вид объекта: трубопровод (газопровод). Назначение объекта: 7.7. сооружения трубопроводного транспорта. Местоположение объекта: Тверская область, муниципальный округ Жарковский, поселок городского типа Жарковский
2	Площадь зоны +/- величина погрешности определения площади (Р +/- Дельта Р)	60 кв. м ± 27 кв. м
3	Перечень ограничений использования земельных участков	В соответствии с пунктом 14 Правил охраны газораспределительных сетей, утвержденных постановлением Правительства Российской Федерации от 20.11.2000 № 878 (далее – Правила), согласно которому на земельные участки, входящие в охранные зоны газораспределительных сетей, в целях предупреждения их повреждения или нарушения условий их нормальной эксплуатации налагаются ограничения (обременения), которыми запрещается лицам, указанным в пункте 2 Правил: 1) строить объекты жилищно-гражданского и производственного назначения; 2) сносить и реконструировать мосты, коллекторы, автомобильные и железные дороги с расположенными на них газораспределительными сетями без предварительного выноса этих газопроводов по согласованию с эксплуатационными организациями; 3) разрушать берегоукрепительные сооружения, водопропускные устройства, земляные и иные сооружения, предохраняющие газораспределительные сети от разрушений; 4) перемещать, повреждать, засыпать и уничтожать опознавательные знаки, контрольно-измерительные пункты и другие устройства газораспределительных сетей; 5) устраивать свалки и склады, разливать растворы кислот, солей,

Сведения о границах охранной зоны газопровода		
Газопровод к жилому дому по адресу: 172460, Тверская область, м.о. Жарковский, пгт Жарковский, ул Южная, д. 16		
		щелочей и других химически активных веществ; 6) огораживать и перегораживать охранные зоны, препятствовать доступу персонала эксплуатационных организаций к газораспределительным сетям, проведению обслуживания и устранению повреждений газораспределительных сетей; 7) разводить огонь и размещать источники огня; 8) рыть погреба, копать и обрабатывать почву сельскохозяйственными и мелиоративными орудиями и механизмами на глубину более 0,3 м; 9) открывать калитки и двери газорегуляторных пунктов, станций катодной и дренажной защиты, люки подземных колодцев, включать или отключать электроснабжение средств связи, освещения и систем телемеханики; 10) набрасывать, приставлять и привязывать к опорам и надземным газопроводам, ограждениям и зданиям газораспределительных сетей посторонние предметы, лестницы, влезать на них; 11) самовольно подключаться к газораспределительным сетям
4	Сведения о подзонах, их количестве, конкретные ограничения использования земельных участков в границах каждой подзоны из перечня ограничений (в случае если федеральным законом, положением о зоне с особыми условиями использования территории предусмотрено выделение в границах зоны подзон)	В границах зоны с особыми условиями использования территории «охранная зона газопровода» выделение подзон не предусмотрено Правилами

II. Перечень координат характерных точек границ охранной зоны

1. Система координат: МСК-69, зона 1

2. Перечень координат характерных точек границ охранной зоны газопровода

Обозначение характерных точек границы	Координаты, м		Метод определения координат и средняя квадратическая погрешность положения характерной точки, (M_t), м	Описание закрепления точки
	X	Y		
1	178085.65	1235137.93	Картометрический метод, 1 м	-
2	178084.65	1235141.81	Картометрический метод, 1 м	-
3	178070.18	1235138.10	Картометрический метод, 1 м	-
4	178071.18	1235134.22	Картометрический метод, 1 м	-
1	178085.65	1235137.93	Картометрический метод, 1 м	-

Сведения о границах охранной зоны газораспределительной сети
Газопровод к жилому дому по адресу: 172460, Тверская область, м.о. Жарковский, пгт Жарковский, ул Южная, д. 16
III. Графическое описание местоположения границ охранной зоны газопровода



Используемые условные знаки и обозначения:

- граница ЗОУИТ
- 1 - характерная точка границы ЗОУИТ с номером
- ось газопровода
- часть границы, сведения ЕГРН о которой позволяют однозначно определить ее положение на местности
- :52 - надписи кадастрового номера земельного участка
- граница кадастрового квартала
- 69:07:0070105 - обозначение кадастрового квартала

Приложение 6
к приказу Министерства
имущественных и земельных
отношений
Тверской области
от 18.06.2026 № 9-нп

Сведения о границах охранной зоны газопровода (объекта газораспределительной системы) «Газопровод к жилому дому по адресу: 172460, Тверская область, м.о. Жарковский, пгт Жарковский, ул Южная, д. 20» и перечень ограничений использования земельных участков

Сведения о границах охранной зоны газопровода		
Газопровод к жилому дому по адресу: 172460, Тверская область, м.о. Жарковский, пгт Жарковский, ул Южная, д. 20		
I. Описание характеристик охранной зоны		
№ п/п	Характеристики	Описание
1	Наименование, вид, местоположение объекта, в целях защиты которого устанавливается зона с особыми условиями использования территории	Наименование объекта: «Газопровод к жилому дому по адресу: 172460, Тверская область, м.о. Жарковский, пгт Жарковский, ул Южная, д. 20». Протяженность: 10 м. Кадастровый номер: 69:07:0070105:212. Год завершения строительства: 2023. Вид объекта: трубопровод (газопровод). Назначение объекта: 7.7. Сооружения трубопроводного транспорта. Местоположение объекта: Тверская область, муниципальный округ Жарковский, поселок городского типа Жарковский, улица Южная, дом 20
2	Площадь зоны +/- величина погрешности определения площади (Р +/- Дельта Р)	39 кв. м ± 4 кв. м
3	Перечень ограничений использования земельных участков	В соответствии с пунктом 14 Правил охраны газораспределительных сетей, утвержденных постановлением Правительства Российской Федерации от 20.11.2000 № 878 (далее – Правила), согласно которому на земельные участки, входящие в охранные зоны газораспределительных сетей, в целях предупреждения их повреждения или нарушения условий их нормальной эксплуатации налагаются ограничения (обременения), которыми запрещается лицам, указанным в пункте 2 Правил: 1) строить объекты жилищно-гражданского и производственного назначения; 2) сносить и реконструировать мосты, коллекторы, автомобильные и железные дороги с расположенными на них газораспределительными сетями без предварительного выноса этих газопроводов по согласованию с эксплуатационными организациями; 3) разрушать берегоукрепительные сооружения, водопропускные устройства, земляные и иные сооружения, предохраняющие газораспределительные сети от разрушений; 4) перемещать, повреждать, засыпать и уничтожать опознавательные знаки, контрольно-измерительные пункты и другие устройства газораспределительных сетей;

Сведения о границах охранной зоны газопровода		
Газопровод к жилому дому по адресу: 172460, Тверская область, м.о. Жарковский, пгт Жарковский, ул Южная, д. 20		
		5) устраивать свалки и склады, разливать растворы кислот, солей, щелочей и других химически активных веществ; 6) огораживать и перегораживать охранные зоны, препятствовать доступу персонала эксплуатационных организаций к газораспределительным сетям, проведению обслуживания и устранению повреждений газораспределительных сетей; 7) разводить огонь и размещать источники огня; 8) рыть погреба, копать и обрабатывать почву сельскохозяйственными и мелиоративными орудиями и механизмами на глубину более 0,3 м; 9) открывать калитки и двери газорегуляторных пунктов, станций катодной и дренажной защиты, люки подземных колодцев, включать или отключать электроснабжение средств связи, освещения и систем телемеханики; 10) набрасывать, приставлять и привязывать к опорам и надземным газопроводам, ограждениям и зданиям газораспределительных сетей посторонние предметы, лестницы, влезать на них; 11) самовольно подключаться к газораспределительным сетям
4	Сведения о подзонах, их количестве, конкретные ограничения использования земельных участков в границах каждой подзоны из перечня ограничений (в случае если федеральным законом, положением о зоне с особыми условиями использования территории предусмотрено выделение в границах зоны подзон)	В границах зоны с особыми условиями использования территории «охранная зона газопровода» выделение подзон не предусмотрено Правилами

II. Перечень координат характерных точек границ охранной зоны

1. Система координат: МСК-69, зона 1

2. Перечень координат характерных точек границ охранной зоны газопровода

Обозначение характерных точек границы	Координаты, м		Метод определения координат и средняя квадратическая погрешность положения характерной точки, (M_t), м	Описание закрепления точки
	X	Y		
1	178101.26	1235056.75	Картометрический, 0,2 м	-
2	178100.64	1235060.71	Картометрический, 0,2 м	-
3	178090.94	1235059.21	Картометрический, 0,2 м	-
4	178091.56	1235055.25	Картометрический, 0,2 м	-
1	178101.26	1235056.75	Картометрический, 0,2 м	-

Сведения о границах охранной зоны газораспределительной сети
Газопровод к жилому дому по адресу: 172460, Тверская область, м.о. Жарковский, пгт Жарковский, ул Южная, д. 20
III. Графическое описание местоположения границ охранной зоны газопровода

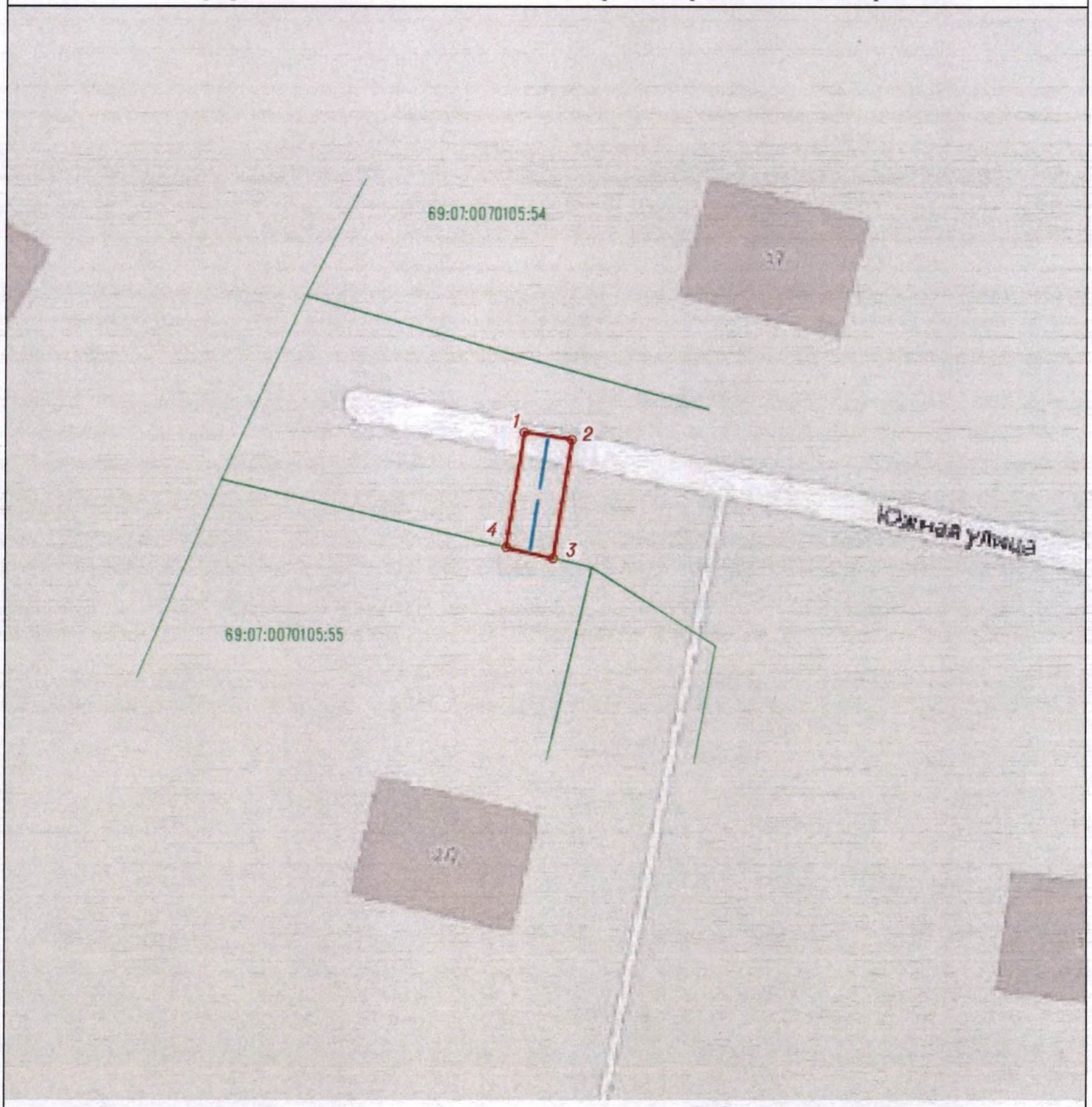

Используемые условные знаки и обозначения:

- граница ЗОУИТ
- 1 - характерная точка границы ЗОУИТ с номером
- ось газопровода
- часть границы, сведения ЕГРН о которой позволяют однозначно определить ее положение на местности
- 69:07:0070105:55 - надписи кадастрового номера земельного участка
- граница кадастрового квартала
- 69:07:0070105 - обозначение кадастрового квартала

Приложение 7
к приказу Министерства
имущественных и земельных
отношений
Тверской области
от 18.06.2026 № 9-нп

Сведения о границах охранной зоны газопровода (объекта газораспределительной системы) «Газопровод к жилому дому по адресу: 172460, Тверская область, м.о. Жарковский, пгт Жарковский, ул Ветеранов, д. 5» и перечень ограничений использования земельных участков

Сведения о границах охранной зоны газопровода		
Газопровод к жилому дому по адресу: 172460, Тверская область, м.о. Жарковский, пгт Жарковский, ул Ветеранов, д. 5		
I. Описание характеристик охранной зоны		
№ п/п	Характеристики	Описание
1	Наименование, вид, местоположение объекта, в целях защиты которого устанавливается зона с особыми условиями использования территории	Наименование объекта: «Газопровод к жилому дому по адресу: 172460, Тверская область, м.о. Жарковский, пгт Жарковский, ул Ветеранов, д. 5». Протяженность: 7 м. Кадастровый номер: 69:07:0070103:188. Год завершения строительства: 2024. Вид объекта: трубопровод (газопровод). Назначение объекта: Газораспределительная сеть (19.7.3.1). Местоположение объекта: Тверская область, муниципальный округ Жарковский, поселок городского типа Жарковский
2	Площадь зоны +/- величина погрешности определения площади (Р +/- Дельта Р)	26 кв. м ± 18 кв. м
3	Перечень ограничений использования земельных участков	В соответствии с пунктом 14 Правил охраны газораспределительных сетей, утвержденных постановлением Правительства Российской Федерации от 20.11.2000 № 878 (далее – Правила), согласно которому на земельные участки, входящие в охранные зоны газораспределительных сетей, в целях предупреждения их повреждения или нарушения условий их нормальной эксплуатации налагаются ограничения (обременения), которыми запрещается лицам, указанным в пункте 2 Правил: 1) строить объекты жилищно-гражданского и производственного назначения; 2) сносить и реконструировать мосты, коллекторы, автомобильные и железные дороги с расположенными на них газораспределительными сетями без предварительного выноса этих газопроводов по согласованию с эксплуатационными организациями; 3) разрушать берегоукрепительные сооружения, водопропускные устройства, земляные и иные сооружения, предохраняющие газораспределительные сети от разрушений; 4) перемещать, повреждать, засыпать и уничтожать опознавательные знаки, контрольно-измерительные пункты и другие устройства газораспределительных сетей; 5) устраивать свалки и склады, разливать растворы кислот, солей,

Сведения о границах охранной зоны газопровода		
Газопровод к жилому дому по адресу: 172460, Тверская область, м.о. Жарковский, пгт Жарковский, ул Ветеранов, д. 5		
		щелочей и других химически активных веществ; 6) огораживать и перегораживать охранные зоны, препятствовать доступу персонала эксплуатационных организаций к газораспределительным сетям, проведению обслуживания и устранению повреждений газораспределительных сетей; 7) разводить огонь и размещать источники огня; 8) рыть погреба, копать и обрабатывать почву сельскохозяйственными и мелиоративными орудиями и механизмами на глубину более 0,3 м; 9) открывать калитки и двери газорегуляторных пунктов, станций катодной и дренажной защиты, люки подземных колодцев, включать или отключать электроснабжение средств связи, освещения и систем телемеханики; 10) набрасывать, приставлять и привязывать к опорам и надземным газопроводам, ограждениям и зданиям газораспределительных сетей посторонние предметы, лестницы, влезать на них; 11) самовольно подключаться к газораспределительным сетям
4	Сведения о подзонах, их количестве, конкретные ограничения использования земельных участков в границах каждой подзоны из перечня ограничений (в случае если федеральным законом, положением о зоне с особыми условиями использования территории предусмотрено выделение в границах зоны подзон)	В границах зоны с особыми условиями использования территории «охранная зона газопровода» выделение подзон не предусмотрено Правилами

II. Перечень координат характерных точек границ охранной зоны

1. Система координат: МСК-69, зона 1

2. Перечень координат характерных точек границ охранной зоны газопровода

Обозначение характерных точек границы	Координаты, м		Метод определения координат и средняя квадратическая погрешность положения характерной точки, (M_t), м	Описание закрепления точки
	X	Y		
1	177953.26	1235860.64	Картометрический метод, 1 м	-
2	177947.85	1235864.24	Картометрический метод, 1 м	-
3	177945.63	1235860.90	Картометрический метод, 1 м	-
4	177951.04	1235857.30	Картометрический метод, 1 м	-
1	177953.26	1235860.64	Картометрический метод, 1 м	-

Сведения о границах охранной зоны газораспределительной сети
Газопровод к жилому дому по адресу: 172460, Тверская область, м.о. Жарковский, пгт Жарковский, ул Ветеранов, д. 5
III. Графическое описание местоположения границ охранной зоны газопровода



Используемые условные знаки и обозначения:

- граница ЗОУИТ
- 1 - характерная точка границы ЗОУИТ с номером
- ось газопровода
- часть границы, сведения ЕГРН о которой позволяют однозначно определить ее положение на местности
- :45 - надписи кадастрового номера земельного участка
- граница кадастрового квартала
- 69:07:0070103 - обозначение кадастрового квартала

Приложение 8
к приказу Министерства
имущественных и земельных
отношений
Тверской области
от 18.06.2026 № 9-нп

Сведения о границах охранной зоны газопровода (объекта газораспределительной системы) «Газопровод к жилому дому по адресу: 172460, Тверская область, м.о. Жарковский, пгт Жарковский, ул Ветеранов, д. 16» и перечень ограничений использования земельных участков

Сведения о границах охранной зоны газопровода		
Газопровод к жилому дому по адресу: 172460, Тверская область, м.о. Жарковский, пгт Жарковский, ул Ветеранов, д. 16		
I. Описание характеристик охранной зоны		
№ п/п	Характеристики	Описание
1	Наименование, вид, местоположение объекта, в целях защиты которого устанавливается зона с особыми условиями использования территории	Наименование объекта: «Газопровод к жилому дому по адресу: 172460, Тверская область, м.о. Жарковский, пгт Жарковский, ул Ветеранов, д. 16». Протяженность: 8 м. Кадастровый номер: 69:07:0070104:173. Год завершения строительства: 2023. Вид объекта: трубопровод (газопровод). Назначение объекта: 7.7. Сооружения трубопроводного транспорта. Местоположение объекта: Тверская область, муниципальный округ Жарковский, поселок городского типа Жарковский, улица Ветеранов, к дому 16
2	Площадь зоны +/- величина погрешности определения площади (Р +/- Дельта Р)	23 кв. м ± 3 кв. м
3	Перечень ограничений использования земельных участков	В соответствии с пунктом 14 Правил охраны газораспределительных сетей, утвержденных постановлением Правительства Российской Федерации от 20.11.2000 № 878 (далее – Правила), согласно которому на земельные участки, входящие в охранные зоны газораспределительных сетей, в целях предупреждения их повреждения или нарушения условий их нормальной эксплуатации налагаются ограничения (обременения), которыми запрещается лицам, указанным в пункте 2 Правил: 1) строить объекты жилищно-гражданского и производственного назначения; 2) сносить и реконструировать мосты, коллекторы, автомобильные и железные дороги с расположенными на них газораспределительными сетями без предварительного выноса этих газопроводов по согласованию с эксплуатационными организациями; 3) разрушать берегоукрепительные сооружения, водопропускные устройства, земляные и иные сооружения, предохраняющие газораспределительные сети от разрушений; 4) перемещать, повреждать, засыпать и уничтожать опознавательные знаки, контрольно-измерительные пункты и другие устройства газораспределительных сетей;

Сведения о границах охранной зоны газопровода		
Газопровод к жилому дому по адресу: 172460, Тверская область, м.о. Жарковский, пгт Жарковский, ул Ветеранов, д. 16		
		5) устраивать свалки и склады, разливать растворы кислот, солей, щелочей и других химически активных веществ; 6) огораживать и перегораживать охранные зоны, препятствовать доступу персонала эксплуатационных организаций к газораспределительным сетям, проведению обслуживания и устранению повреждений газораспределительных сетей; 7) разводить огонь и размещать источники огня; 8) рыть погреба, копать и обрабатывать почву сельскохозяйственными и мелиоративными орудиями и механизмами на глубину более 0,3 м; 9) открывать калитки и двери газорегуляторных пунктов, станций катодной и дренажной защиты, люки подземных колодцев, включать или отключать электроснабжение средств связи, освещения и систем телемеханики; 10) набрасывать, приставлять и привязывать к опорам и надземным газопроводам, ограждениям и зданиям газораспределительных сетей посторонние предметы, лестницы, влезать на них; 11) самовольно подключаться к газораспределительным сетям
4	Сведения о подзонах, их количестве, конкретные ограничения использования земельных участков в границах каждой подзоны из перечня ограничений (в случае если федеральным законом, положением о зоне с особыми условиями использования территории предусмотрено выделение в границах зоны подзон)	В границах зоны с особыми условиями использования территории «охранная зона газопровода» выделение подзон не предусмотрено Правилами

II. Перечень координат характерных точек границ охранной зоны

1. Система координат: МСК-69, зона 1

2. Перечень координат характерных точек границ охранной зоны газопровода

Обозначение характерных точек границы	Координаты, м		Метод определения координат и средняя квадратическая погрешность положения характерной точки, (M_t), м	Описание закрепления точки
	X	Y		
1	177858.18	1235708.95	Картометрический, 0,2 м	-
2	177860.24	1235712.37	Картометрический, 0,2 м	-
3	177855.24	1235715.39	Картометрический, 0,2 м	-
4	177853.18	1235711.97	Картометрический, 0,2 м	-
1	177858.18	1235708.95	Картометрический, 0,2 м	-

Сведения о границах охранной зоны газораспределительной сети
Газопровод к жилому дому по адресу: 172460, Тверская область, м.о. Жарковский, пгт Жарковский, ул Ветеранов, д. 16
III. Графическое описание местоположения границ охранной зоны газопровода

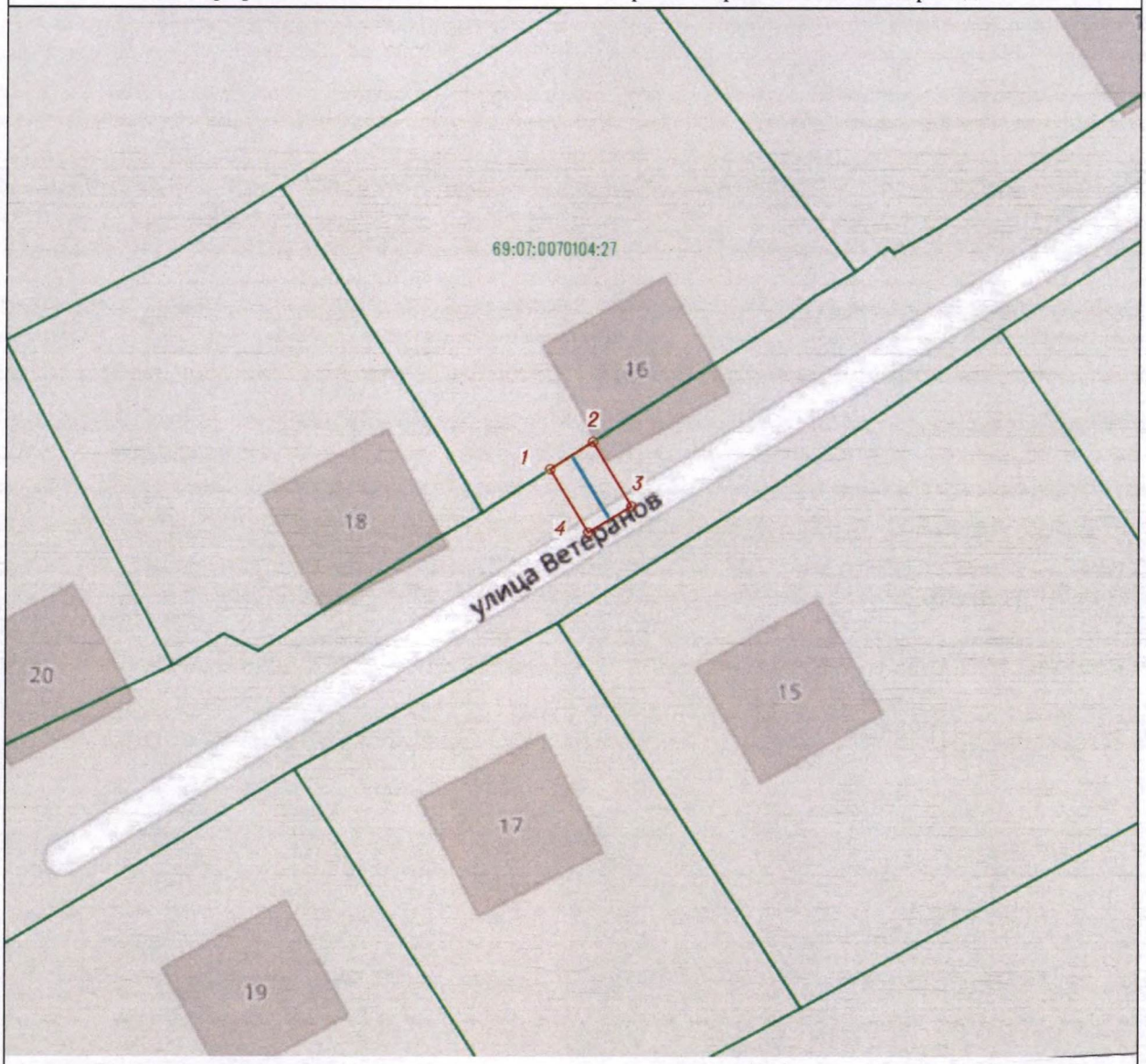

Используемые условные знаки и обозначения:

- граница ЗОУИТ
- 1 - характерная точка границы ЗОУИТ с номером
- ось газопровода
- часть границы, сведения ЕГРН о которой позволяют однозначно определить ее положение на местности
- 69:07:0070104:27 - надписи кадастрового номера земельного участка
- граница кадастрового квартала
- 69:07:0070104 - обозначение кадастрового квартала

Приложение 9
к приказу Министерства
имущественных и земельных
отношений
Тверской области
от 18.06.2026 № 9-нп

Сведения о границах охранной зоны газопровода (объекта газораспределительной системы) «Газопровод к жилому дому по адресу: 172460, Тверская область, м.о. Жарковский, пгт Жарковский, пер Гаражный, д. 7» и перечень ограничений использования земельных участков

Сведения о границах охранной зоны газопровода		
Газопровод к жилому дому по адресу: 172460, Тверская область, м.о. Жарковский, пгт Жарковский, пер Гаражный, д. 7		
I. Описание характеристик охранной зоны		
№ п/п	Характеристики	Описание
1	Наименование, вид, местоположение объекта, в целях защиты которого устанавливается зона с особыми условиями использования территории	Наименование объекта: «Газопровод к жилому дому по адресу: 172460, Тверская область, м.о. Жарковский, пгт Жарковский, пер Гаражный, д. 7». Протяженность: 7 м. Кадастровый номер: 69:07:0070108:217. Год завершения строительства: 2024. Вид объекта: трубопровод (газопровод). Назначение объекта: 7.7. сооружения трубопроводного транспорта. Местоположение объекта: Тверская область, муниципальный округ Жарковский, поселок городского типа Жарковский
2	Площадь зоны +/- величина погрешности определения площади (Р +/- Дельта Р)	28 кв. м ± 19 кв. м
3	Перечень ограничений использования земельных участков	В соответствии с пунктом 14 Правил охраны газораспределительных сетей, утвержденных постановлением Правительства Российской Федерации от 20.11.2000 № 878 (далее – Правила), согласно которому на земельные участки, входящие в охранные зоны газораспределительных сетей, в целях предупреждения их повреждения или нарушения условий их нормальной эксплуатации налагаются ограничения (обременения), которыми запрещается лицам, указанным в пункте 2 Правил: 1) строить объекты жилищно-гражданского и производственного назначения; 2) сносить и реконструировать мосты, коллекторы, автомобильные и железные дороги с расположенными на них газораспределительными сетями без предварительного выноса этих газопроводов по согласованию с эксплуатационными организациями; 3) разрушать берегоукрепительные сооружения, водопропускные устройства, земляные и иные сооружения, предохраняющие газораспределительные сети от разрушений; 4) перемещать, повреждать, засыпать и уничтожать опознавательные знаки, контрольно-измерительные пункты и другие устройства газораспределительных сетей; 5) устраивать свалки и склады, разливать растворы кислот, солей,

Сведения о границах охранной зоны газопровода		
Газопровод к жилому дому по адресу: 172460, Тверская область, м.о. Жарковский, пгт Жарковский, пер Гаражный, д. 7		
		щелочей и других химически активных веществ; 6) огораживать и перегораживать охранные зоны, препятствовать доступу персонала эксплуатационных организаций к газораспределительным сетям, проведению обслуживания и устранению повреждений газораспределительных сетей; 7) разводить огонь и размещать источники огня; 8) рыть погреба, копать и обрабатывать почву сельскохозяйственными и мелиоративными орудиями и механизмами на глубину более 0,3 м; 9) открывать калитки и двери газорегуляторных пунктов, станций катодной и дренажной защиты, люки подземных колодцев, включать или отключать электроснабжение средств связи, освещения и систем телемеханики; 10) набрасывать, приставлять и привязывать к опорам и надземным газопроводам, ограждениям и зданиям газораспределительных сетей посторонние предметы, лестницы, влезать на них; 11) самовольно подключаться к газораспределительным сетям
4	Сведения о подзонах, их количестве, конкретные ограничения использования земельных участков в границах каждой подзоны из перечня ограничений (в случае если федеральным законом, положением о зоне с особыми условиями использования территории предусмотрено выделение в границах зоны подзон)	В границах зоны с особыми условиями использования территории «охранная зона газопровода» выделение подзон не предусмотрено Правилами

II. Перечень координат характерных точек границ охранной зоны

1. Система координат: МСК-69, зона 1

2. Перечень координат характерных точек границ охранной зоны газопровода

Обозначение характерных точек границы	Координаты, м		Метод определения координат и средняя квадратическая погрешность положения характерной точки, (M_t), м	Описание закрепления точки
	X	Y		
1	178546.24	1234978.94	Картометрический метод, 1 м	-
2	178542.64	1234977.20	Картометрический метод, 1 м	-
3	178545.67	1234970.94	Картометрический метод, 1 м	-
4	178549.27	1234972.68	Картометрический метод, 1 м	-
1	178546.24	1234978.94	Картометрический метод, 1 м	-

Сведения о границах охранной зоны газораспределительной сети
Газопровод к жилому дому по адресу: 172460, Тверская область, м.о. Жарковский, пгт Жарковский, пер Гаражный, д. 7
III. Графическое описание местоположения границ охранной зоны газопровода



Используемые условные знаки и обозначения:

- граница ЗОУИТ
- 1 - характерная точка границы ЗОУИТ с номером
- ось газопровода
- часть границы, сведения ЕГРН о которой позволяют однозначно определить ее положение на местности
- :66 - надписи кадастрового номера земельного участка
- граница кадастрового квартала
- 69:07:0070108 - обозначение кадастрового квартала

Приложение 10
к приказу Министерства
имущественных и земельных
отношений
Тверской области
от 18.06.2026 № 9-нп

Сведения о границах охранной зоны газопровода (объекта газораспределительной системы) «Газопровод к жилому дому по адресу: 172460, Тверская область, м.о. Жарковский, пгт Жарковский, пер Гаражный, д. 10» и перечень ограничений использования земельных участков

Сведения о границах охранной зоны газопровода		
Газопровод к жилому дому по адресу: 172460, Тверская область, м.о. Жарковский, пгт Жарковский, пер Гаражный, д. 10		
I. Описание характеристик охранной зоны		
№ п/п	Характеристики	Описание
1	Наименование, вид, местоположение объекта, в целях защиты которого устанавливается зона с особыми условиями использования территории	Наименование объекта: «Газопровод к жилому дому по адресу: 172460, Тверская область, м.о. Жарковский, пгт Жарковский, пер Гаражный, д. 10». Протяженность: 13 м. Кадастровый номер: 69:07:0070108:213. Год завершения строительства: 2024. Вид объекта: трубопровод (газопровод). Назначение объекта: Газораспределительная сеть (19.7.3.1). Местоположение объекта: Тверская область, муниципальный округ Жарковский, поселок городского типа Жарковский
2	Площадь зоны +/- величина погрешности определения площади (Р +/- Дельта Р)	52 кв. м ± 25 кв. м
3	Перечень ограничений использования земельных участков	В соответствии с пунктом 14 Правил охраны газораспределительных сетей, утвержденных постановлением Правительства Российской Федерации от 20.11.2000 № 878 (далее – Правила), согласно которому на земельные участки, входящие в охранные зоны газораспределительных сетей, в целях предупреждения их повреждения или нарушения условий их нормальной эксплуатации налагаются ограничения (обременения), которыми запрещается лицам, указанным в пункте 2 Правил: 1) строить объекты жилищно-гражданского и производственного назначения; 2) сносить и реконструировать мосты, коллекторы, автомобильные и железные дороги с расположенными на них газораспределительными сетями без предварительного выноса этих газопроводов по согласованию с эксплуатационными организациями; 3) разрушать берегоукрепительные сооружения, водопропускные устройства, земляные и иные сооружения, предохраняющие газораспределительные сети от разрушений; 4) перемещать, повреждать, засыпать и уничтожать опознавательные знаки, контрольно-измерительные пункты и другие устройства газораспределительных сетей; 5) устраивать свалки и склады, разливать растворы кислот, солей,

Сведения о границах охранной зоны газопровода		
Газопровод к жилому дому по адресу: 172460, Тверская область, м.о. Жарковский, пгт Жарковский, пер Гаражный, д. 10		
		щелочей и других химически активных веществ; 6) огораживать и перегораживать охранные зоны, препятствовать доступу персонала эксплуатационных организаций к газораспределительным сетям, проведению обслуживания и устранению повреждений газораспределительных сетей; 7) разводить огонь и размещать источники огня; 8) рыть погреба, копать и обрабатывать почву сельскохозяйственными и мелиоративными орудиями и механизмами на глубину более 0,3 м; 9) открывать калитки и двери газорегуляторных пунктов, станций катодной и дренажной защиты, люки подземных колодцев, включать или отключать электроснабжение средств связи, освещения и систем телемеханики; 10) набрасывать, приставлять и привязывать к опорам и надземным газопроводам, ограждениям и зданиям газораспределительных сетей посторонние предметы, лестницы, влезать на них; 11) самовольно подключаться к газораспределительным сетям
4	Сведения о подзонах, их количестве, конкретные ограничения использования земельных участков в границах каждой подзоны из перечня ограничений (в случае если федеральным законом, положением о зоне с особыми условиями использования территории предусмотрено выделение в границах зоны подзон)	В границах зоны с особыми условиями использования территории «охранная зона газопровода» выделение подзон не предусмотрено Правилами

II. Перечень координат характерных точек границ охранной зоны

1. Система координат: МСК-69, зона 1

2. Перечень координат характерных точек границ охранной зоны газопровода

Обозначение характерных точек границы	Координаты, м		Метод определения координат и средняя квадратическая погрешность положения характерной точки, (M_t), м	Описание закрепления точки
	X	Y		
1	178509.36	1234957.23	Картометрический метод, 1 м	-
2	178502.17	1234968.19	Картометрический метод, 1 м	-
3	178498.83	1234965.99	Картометрический метод, 1 м	-
4	178506.02	1234955.03	Картометрический метод, 1 м	-
1	178509.36	1234957.23	Картометрический метод, 1 м	-

Сведения о границах охранной зоны газораспределительной сети
Газопровод к жилому дому по адресу: 172460, Тверская область, м.о. Жарковский, пгт Жарковский, пер Гаражный, д. 10
III. Графическое описание местоположения границ охранной зоны газопровода



Используемые условные знаки и обозначения:

- граница ЗОУИТ
- 1 - характерная точка границы ЗОУИТ с номером
- ось газопровода
- часть границы, сведения ЕГРН о которой позволяют однозначно определить ее положение на местности
- :66 - надписи кадастрового номера земельного участка
- граница кадастрового квартала
- 69:07:0070108 - обозначение кадастрового квартала

Приложение 11
к приказу Министерства
имущественных и земельных
отношений
Тверской области
от 18.06.2026 № 9-нп

Сведения о границах охранной зоны газопровода (объекта газораспределительной системы) «Газопровод к жилому дому по адресу: 172460, Тверская область, м.о. Жарковский, пгт Жарковский, пер Гаражный, д. 12» и перечень ограничений использования земельных участков

Сведения о границах охранной зоны газопровода		
Газопровод к жилому дому по адресу: 172460, Тверская область, м.о. Жарковский, пгт Жарковский, пер Гаражный, д. 12		
I. Описание характеристик охранной зоны		
№ п/п	Характеристики	Описание
1	Наименование, вид, местоположение объекта, в целях защиты которого устанавливается зона с особыми условиями использования территории	Наименование объекта: «Газопровод к жилому дому по адресу: 172460, Тверская область, м.о. Жарковский, пгт Жарковский, пер Гаражный, д. 12». Протяженность: 13 м. Кадастровый номер: 69:07:0070108:209. Год завершения строительства: 2023. Вид объекта: трубопровод (газопровод). Назначение объекта: 7.7. Сооружения трубопроводного транспорта. Местоположение объекта: Тверская область, муниципальный округ Жарковский, поселок городского типа Жарковский, переулок Гаражный, к дому 12
2	Площадь зоны +/- величина погрешности определения площади (Р +/- Дельта Р)	51 кв. м ± 5 кв. м
3	Перечень ограничений использования земельных участков	В соответствии с пунктом 14 Правил охраны газораспределительных сетей, утвержденных постановлением Правительства Российской Федерации от 20.11.2000 № 878 (далее – Правила), согласно которому на земельные участки, входящие в охранные зоны газораспределительных сетей, в целях предупреждения их повреждения или нарушения условий их нормальной эксплуатации налагаются ограничения (обременения), которыми запрещается лицам, указанным в пункте 2 Правил: 1) строить объекты жилищно-гражданского и производственного назначения; 2) сносить и реконструировать мосты, коллекторы, автомобильные и железные дороги с расположенными на них газораспределительными сетями без предварительного выноса этих газопроводов по согласованию с эксплуатационными организациями; 3) разрушать берегоукрепительные сооружения, водопропускные устройства, земляные и иные сооружения, предохраняющие газораспределительные сети от разрушений; 4) перемещать, повреждать, засыпать и уничтожать опознавательные знаки, контрольно-измерительные пункты и другие устройства газораспределительных сетей;

Сведения о границах охранной зоны газопровода		
Газопровод к жилому дому по адресу: 172460, Тверская область, м.о. Жарковский, пгт Жарковский, пер Гаражный, д. 12		
		5) устраивать свалки и склады, разливать растворы кислот, солей, щелочей и других химически активных веществ; 6) огораживать и перегораживать охранные зоны, препятствовать доступу персонала эксплуатационных организаций к газораспределительным сетям, проведению обслуживания и устранению повреждений газораспределительных сетей; 7) разводить огонь и размещать источники огня; 8) рыть погреба, копать и обрабатывать почву сельскохозяйственными и мелиоративными орудиями и механизмами на глубину более 0,3 м; 9) открывать калитки и двери газорегуляторных пунктов, станций катодной и дренажной защиты, люки подземных колодцев, включать или отключать электроснабжение средств связи, освещения и систем телемеханики; 10) набрасывать, приставлять и привязывать к опорам и надземным газопроводам, ограждениям и зданиям газораспределительных сетей посторонние предметы, лестницы, влезать на них; 11) самовольно подключаться к газораспределительным сетям
4	Сведения о подзонах, их количестве, конкретные ограничения использования земельных участков в границах каждой подзоны из перечня ограничений (в случае если федеральным законом, положением о зоне с особыми условиями использования территории предусмотрено выделение в границах зоны подзон)	В границах зоны с особыми условиями использования территории «охранная зона газопровода» выделение подзон не предусмотрено Правилами

II. Перечень координат характерных точек границ охранной зоны

1. Система координат: МСК-69, зона 1

2. Перечень координат характерных точек границ охранной зоны газопровода

Обозначение характерных точек границы	Координаты, м		Метод определения координат и средняя квадратическая погрешность положения характерной точки, (M_t), м	Описание закрепления точки
	X	Y		
1	178535,97	1234972,92	Картометрический, 0,2 м	-
2	178529,16	1234983,80	Картометрический, 0,2 м	-
3	178525,77	1234981,68	Картометрический, 0,2 м	-
4	178532,58	1234970,80	Картометрический, 0,2 м	-
1	178535,97	1234972,92	Картометрический, 0,2 м	-

Сведения о границах охранной зоны газораспределительной сети
Газопровод к жилому дому по адресу: 172460, Тверская область, м.о. Жарковский, пгт Жарковский, пер Гаражный, д. 12
III. Графическое описание местоположения границ охранной зоны газопровода

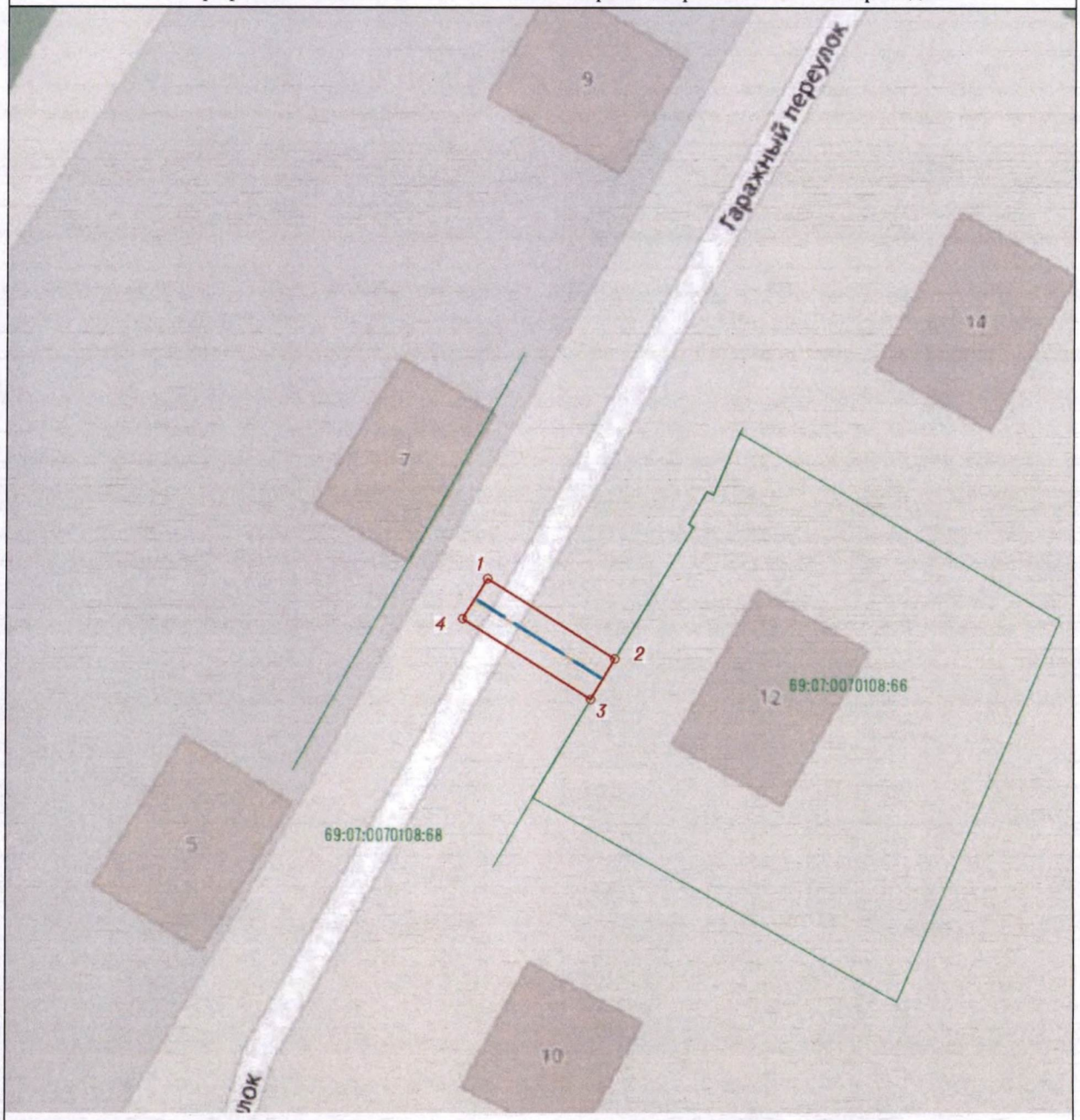

Используемые условные знаки и обозначения:

- граница ЗОУИТ
- 1 - характерная точка границы ЗОУИТ с номером
- ось газопровода
- часть границы, сведения ЕГРН о которой позволяют однозначно определить ее положение на местности
- 69:07:0070108:66 - надписи кадастрового номера земельного участка
- граница кадастрового квартала
- 69:07:0070108 - обозначение кадастрового квартала

Приложение 12
к приказу Министерства
имущественных и земельных
отношений
Тверской области
от 18.06.2026 № 9-нп

Сведения о границах охранной зоны газопровода (объекта газораспределительной системы) «Газопровод к жилому дому по адресу: 172460, Тверская область, м.о. Жарковский, пгт Жарковский, ул К.Заслонова, д. 1а, кв. 1» и перечень ограничений использования земельных участков

Сведения о границах охранной зоны газопровода		
Газопровод к жилому дому по адресу: 172460, Тверская область, м.о. Жарковский, пгт Жарковский, ул К.Заслонова, д. 1а, кв. 1		
I. Описание характеристик охранной зоны		
№ п/п	Характеристики	Описание
1	Наименование, вид, местоположение объекта, в целях защиты которого устанавливается зона с особыми условиями использования территории	Наименование объекта: «Газопровод к жилому дому по адресу: 172460, Тверская область, м.о. Жарковский, пгт Жарковский, ул К.Заслонова, д. 1а, кв. 1». Протяженность: 2 м. Кадастровый номер: 69:07:0070104:174. Год завершения строительства: 2024. Вид объекта: трубопровод (газопровод). Назначение объекта: Газораспределительная сеть (19.7.3.1). Местоположение объекта: Тверская область, муниципальный округ Жарковский, поселок городского типа Жарковский
2	Площадь зоны +/- величина погрешности определения площади (Р +/- Дельта Р)	9 кв. м ± 11 кв. м
3	Перечень ограничений использования земельных участков	В соответствии с пунктом 14 Правил охраны газораспределительных сетей, утвержденных постановлением Правительства Российской Федерации от 20.11.2000 № 878 (далее – Правила), согласно которому на земельные участки, входящие в охранные зоны газораспределительных сетей, в целях предупреждения их повреждения или нарушения условий их нормальной эксплуатации налагаются ограничения (обременения), которыми запрещается лицам, указанным в пункте 2 Правил: 1) строить объекты жилищно-гражданского и производственного назначения; 2) сносить и реконструировать мосты, коллекторы, автомобильные и железные дороги с расположенными на них газораспределительными сетями без предварительного выноса этих газопроводов по согласованию с эксплуатационными организациями; 3) разрушать берегоукрепительные сооружения, водопропускные устройства, земляные и иные сооружения, предохраняющие газораспределительные сети от разрушений; 4) перемещать, повреждать, засыпать и уничтожать опознавательные знаки, контрольно-измерительные пункты и другие устройства газораспределительных сетей; 5) устраивать свалки и склады, разливать растворы кислот, солей,

Сведения о границах охранной зоны газопровода		
Газопровод к жилому дому по адресу: 172460, Тверская область, м.о. Жарковский, пгт Жарковский, ул К.Заслонова, д. 1а, кв. 1		
		щелочей и других химически активных веществ; 6) огораживать и перегораживать охранные зоны, препятствовать доступу персонала эксплуатационных организаций к газораспределительным сетям, проведению обслуживания и устранению повреждений газораспределительных сетей; 7) разводить огонь и размещать источники огня; 8) рыть погреба, копать и обрабатывать почву сельскохозяйственными и мелиоративными орудиями и механизмами на глубину более 0,3 м; 9) открывать калитки и двери газорегуляторных пунктов, станций катодной и дренажной защиты, люки подземных колодцев, включать или отключать электроснабжение средств связи, освещения и систем телемеханики; 10) набрасывать, приставлять и привязывать к опорам и надземным газопроводам, ограждениям и зданиям газораспределительных сетей посторонние предметы, лестницы, влезать на них; 11) самовольно подключаться к газораспределительным сетям
4	Сведения о подзонах, их количестве, конкретные ограничения использования земельных участков в границах каждой подзоны из перечня ограничений (в случае если федеральным законом, положением о зоне с особыми условиями использования территории предусмотрено выделение в границах зоны подзон)	В границах зоны с особыми условиями использования территории «охранная зона газопровода» выделение подзон не предусмотрено Правилами

II. Перечень координат характерных точек границ охранной зоны

1. Система координат: МСК-69, зона 1

2. Перечень координат характерных точек границ охранной зоны газопровода

Обозначение характерных точек границы	Координаты, м		Метод определения координат и средняя квадратическая погрешность положения характерной точки, (M_t), м	Описание закрепления точки
	X	Y		
1	178134.76	1235499.70	Картометрический метод, 1 м	-
2	178130.76	1235499.70	Картометрический метод, 1 м	-
3	178130.76	1235497.42	Картометрический метод, 1 м	-
4	178134.76	1235497.42	Картометрический метод, 1 м	-
1	178134.76	1235499.70	Картометрический метод, 1 м	-

Сведения о границах охранной зоны газораспределительной сети
Газопровод к жилому дому по адресу: 172460, Тверская область, м.о. Жарковский, пгт Жарковский, ул К.Заслонова, д. 1а, кв. 1
III. Графическое описание местоположения границ охранной зоны газопровода



Используемые условные знаки и обозначения:

- граница ЗОУИТ
- 1 - характерная точка границы ЗОУИТ с номером
- ось газопровода
- часть границы, сведения ЕГРН о которой позволяют однозначно определить ее положение на местности
- :32 - надписи кадастрового номера земельного участка
- граница кадастрового квартала
- 69:07:0070105 - обозначение кадастрового квартала

Приложение 13
к приказу Министерства
имущественных и земельных
отношений
Тверской области
от 18.06.2026 № 9-нп

Сведения о границах охранной зоны газопровода (объекта газораспределительной системы) «Газопровод к жилому дому по адресу: 172460, Тверская обл, м.о. Жарковский, пгт Жарковский, ул К.Заслонова, д. 31» и перечень ограничений использования земельных участков

Сведения о границах охранной зоны газопровода		
Газопровод к жилому дому по адресу: 172460, Тверская обл, м.о. Жарковский, пгт Жарковский, ул К.Заслонова, д. 31		
I. Описание характеристик охранной зоны		
№ п/п	Характеристики	Описание
1	Наименование, вид, местоположение объекта, в целях защиты которого устанавливается зона с особыми условиями использования территории	Наименование объекта: «Газопровод к жилому дому по адресу: 172460, Тверская обл, м.о. Жарковский, пгт Жарковский, ул К.Заслонова, д. 31». Протяженность: 3 м. Кадастровый номер: 69:07:0070108:210. Год завершения строительства: 2023. Вид объекта: трубопровод (газопровод). Назначение объекта: 7.7. Сооружения трубопроводного транспорта. Местоположение объекта: Тверская область, муниципальный округ Жарковский, поселок городского типа Жарковский, улица К.Заслонова, к дому 31
2	Площадь зоны +/- величина погрешности определения площади (Р +/- Дельта Р)	13 кв. м ± 3 кв. м
3	Перечень ограничений использования земельных участков	В соответствии с пунктом 14 Правил охраны газораспределительных сетей, утвержденных постановлением Правительства Российской Федерации от 20.11.2000 № 878 (далее – Правила), согласно которому на земельные участки, входящие в охранные зоны газораспределительных сетей, в целях предупреждения их повреждения или нарушения условий их нормальной эксплуатации налагаются ограничения (обременения), которыми запрещается лицам, указанным в пункте 2 Правил: 1) строить объекты жилищно-гражданского и производственного назначения; 2) сносить и реконструировать мосты, коллекторы, автомобильные и железные дороги с расположенными на них газораспределительными сетями без предварительного выноса этих газопроводов по согласованию с эксплуатационными организациями; 3) разрушать берегоукрепительные сооружения, водопропускные устройства, земляные и иные сооружения, предохраняющие газораспределительные сети от разрушений; 4) перемещать, повреждать, засыпать и уничтожать опознавательные знаки, контрольно-измерительные пункты и другие устройства газораспределительных сетей;

Сведения о границах охранной зоны газопровода		
Газопровод к жилому дому по адресу: 172460, Тверская обл, м.о. Жарковский, пгт Жарковский, ул К.Заслонова, д. 31		
		5) устраивать свалки и склады, разливать растворы кислот, солей, щелочей и других химически активных веществ; 6) огораживать и перегораживать охранные зоны, препятствовать доступу персонала эксплуатационных организаций к газораспределительным сетям, проведению обслуживания и устранению повреждений газораспределительных сетей; 7) разводить огонь и размещать источники огня; 8) рыть погреба, копать и обрабатывать почву сельскохозяйственными и мелиоративными орудиями и механизмами на глубину более 0,3 м; 9) открывать калитки и двери газорегуляторных пунктов, станций катодной и дренажной защиты, люки подземных колодцев, включать или отключать электроснабжение средств связи, освещения и систем телемеханики; 10) набрасывать, приставлять и привязывать к опорам и надземным газопроводам, ограждениям и зданиям газораспределительных сетей посторонние предметы, лестницы, влезать на них; 11) самовольно подключаться к газораспределительным сетям
4	Сведения о подзонах, их количестве, конкретные ограничения использования земельных участков в границах каждой подзоны из перечня ограничений (в случае если федеральным законом, положением о зоне с особыми условиями использования территории предусмотрено выделение в границах зоны подзон)	В границах зоны с особыми условиями использования территории «охранная зона газопровода» выделение подзон не предусмотрено Правилами

II. Перечень координат характерных точек границ охранной зоны

1. Система координат: МСК-69, зона 1

2. Перечень координат характерных точек границ охранной зоны газопровода

Обозначение характерных точек границы	Координаты, м		Метод определения координат и средняя квадратическая погрешность положения характерной точки, (M_t), м	Описание закрепления точки
	X	Y		
1	178334.05	1234915.07	Картометрический, 0,2 м	-
2	178332.45	1234918.73	Картометрический, 0,2 м	-
3	178329.51	1234917.44	Картометрический, 0,2 м	-
4	178331.11	1234913.78	Картометрический, 0,2 м	-
1	178334.05	1234915.07	Картометрический, 0,2 м	-

Сведения о границах охранной зоны газораспределительной сети
Газопровод к жилому дому по адресу: 172460, Тверская обл, м.о. Жарковский, пгт Жарковский, ул К.Заслонова, д. 31
III. Графическое описание местоположения границ охранной зоны газопровода



Используемые условные знаки и обозначения:

- граница ЗОУИТ
- 1 - характерная точка границы ЗОУИТ с номером
- ось газопровода
- часть границы, сведения ЕГРН о которой позволяют однозначно определить ее положение на местности
- 69:07:0070106:4 - надписи кадастрового номера земельного участка
- граница кадастрового квартала
- 69:07:0070106 - обозначение кадастрового квартала

Приложение 14
к приказу Министерства
имущественных и земельных
отношений
Тверской области
от 18.06.2026 № 9-нп

Сведения о границах охранной зоны газопровода (объекта газораспределительной системы) «Газопровод к жилому дому по адресу: 172460, Тверская область, м.о. Жарковский, пгт Жарковский, ул К.Заслонова, д. 34» и перечень ограничений использования земельных участков

Сведения о границах охранной зоны газопровода		
Газопровод к жилому дому по адресу: 172460, Тверская область, м.о. Жарковский, пгт Жарковский, ул К.Заслонова, д. 34		
I. Описание характеристик охранной зоны		
№ п/п	Характеристики	Описание
1	Наименование, вид, местоположение объекта, в целях защиты которого устанавливается зона с особыми условиями использования территории	Наименование объекта: «Газопровод к жилому дому по адресу: 172460, Тверская область, м.о. Жарковский, пгт Жарковский, ул К.Заслонова, д. 34». Протяженность: 77 м. Кадастровый номер: 69:07:0070107:191. Год завершения строительства: 2023. Вид объекта: трубопровод (газопровод). Назначение объекта: Газораспределительная сеть (19.7.3.1). Местоположение объекта: Тверская область, муниципальный округ Жарковский, поселок городского типа Жарковский
2	Площадь зоны +/- величина погрешности определения площади (Р +/- Дельта Р)	306 кв. м ± 61 кв. м
3	Перечень ограничений использования земельных участков	В соответствии с пунктом 14 Правил охраны газораспределительных сетей, утвержденных постановлением Правительства Российской Федерации от 20.11.2000 № 878 (далее – Правила), согласно которому на земельные участки, входящие в охранные зоны газораспределительных сетей, в целях предупреждения их повреждения или нарушения условий их нормальной эксплуатации налагаются ограничения (обременения), которыми запрещается лицам, указанным в пункте 2 Правил: 1) строить объекты жилищно-гражданского и производственного назначения; 2) сносить и реконструировать мосты, коллекторы, автомобильные и железные дороги с расположенными на них газораспределительными сетями без предварительного выноса этих газопроводов по согласованию с эксплуатационными организациями; 3) разрушать берегоукрепительные сооружения, водопропускные устройства, земляные и иные сооружения, предохраняющие газораспределительные сети от разрушений; 4) перемещать, повреждать, засыпать и уничтожать опознавательные знаки, контрольно-измерительные пункты и другие устройства газораспределительных сетей; 5) устраивать свалки и склады, разливать растворы кислот, солей,

Сведения о границах охранной зоны газопровода		
Газопровод к жилому дому по адресу: 172460, Тверская область, м.о. Жарковский, пгт Жарковский, ул К.Заслонова, д. 34		
		щелочей и других химически активных веществ; 6) огораживать и перегораживать охранные зоны, препятствовать доступу персонала эксплуатационных организаций к газораспределительным сетям, проведению обслуживания и устранению повреждений газораспределительных сетей; 7) разводить огонь и размещать источники огня; 8) рыть погреба, копать и обрабатывать почву сельскохозяйственными и мелиоративными орудиями и механизмами на глубину более 0,3 м; 9) открывать калитки и двери газорегуляторных пунктов, станций катодной и дренажной защиты, люки подземных колодцев, включать или отключать электроснабжение средств связи, освещения и систем телемеханики; 10) набрасывать, приставлять и привязывать к опорам и надземным газопроводам, ограждениям и зданиям газораспределительных сетей посторонние предметы, лестницы, влезать на них; 11) самовольно подключаться к газораспределительным сетям
4	Сведения о подзонах, их количестве, конкретные ограничения использования земельных участков в границах каждой подзоны из перечня ограничений (в случае если федеральным законом, положением о зоне с особыми условиями использования территории предусмотрено выделение в границах зоны подзон)	В границах зоны с особыми условиями использования территории «охранная зона газопровода» выделение подзон не предусмотрено Правилами

II. Перечень координат характерных точек границ охранной зоны

1. Система координат: МСК-69, зона 1

2. Перечень координат характерных точек границ охранной зоны газопровода

Обозначение характерных точек границы	Координаты, м		Метод определения координат и средняя квадратическая погрешность положения характерной точки, (M_t), м	Описание закрепления точки
	X	Y		
1	178394.66	1234782.08	Картометрический метод, 1 м	-
2	178392.98	1234785.72	Картометрический метод, 1 м	-
3	178391.08	1234784.84	Картометрический метод, 1 м	-
4	178390.64	1234784.60	Картометрический метод, 1 м	-
5	178390.28	1234784.25	Картометрический метод, 1 м	-
6	178390.01	1234783.83	Картометрический метод, 1 м	-
7	178389.86	1234783.35	Картометрический метод, 1 м	-
8	178389.82	1234782.85	Картометрический метод, 1 м	-
9	178389.92	1234782.36	Картометрический метод, 1 м	-
10	178414.45	1234728.04	Картометрический метод, 1 м	-
11	178403.91	1234723.98	Картометрический метод, 1 м	-
12	178405.35	1234720.24	Картометрический метод, 1 м	-
13	178417.63	1234724.99	Картометрический метод, 1 м	-
14	178418.09	1234725.18	Картометрический метод, 1 м	-
15	178418.50	1234725.47	Картометрический метод, 1 м	-

Сведения о границах охранной зоны газопровода				
Газопровод к жилому дому по адресу: 172460, Тверская область, м.о. Жарковский, пгт Жарковский, ул К.Заслонова, д. 34				
16	178418.82	1234725.86	Картометрический метод, 1 м	-
17	178419.03	1234726.31	Картометрический метод, 1 м	-
18	178419.13	1234726.80	Картометрический метод, 1 м	-
19	178419.09	1234727.30	Картометрический метод, 1 м	-
20	178418.94	1234727.78	Картометрический метод, 1 м	-
21	178394.46	1234782.00	Картометрический метод, 1 м	-
1	178394.66	1234782.08	Картометрический метод, 1 м	-

Сведения о границах охранной зоны газораспределительной сети

Газопровод к жилому дому по адресу: 172460, Тверская область, м.о. Жарковский, пгт Жарковский, ул К.Заслонова, д. 34

III. Графическое описание местоположения границ охранной зоны газопровода



Используемые условные знаки и обозначения:

- граница ЗОУИТ
- 1 - характерная точка границы ЗОУИТ с номером
- ось газопровода
- часть границы, сведения ЕГРН о которой позволяют однозначно определить ее положение на местности
- :25 - надписи кадастрового номера земельного участка
- граница кадастрового квартала
- 69:07:0070107 - обозначение кадастрового квартала

Приложение 15
к приказу Министерства
имущественных и земельных
отношений
Тверской области
от 18.06.2026 № 9-нп

Сведения о границах охранной зоны газопровода (объекта газораспределительной системы) «Газопровод к жилому дому по адресу: 172460, Тверская область, м.о. Жарковский, пгт. Жарковский, ул. К. Заслонова, д. 36, кв. 1» и перечень ограничений использования земельных участков

Сведения о границах охранной зоны газопровода		
Газопровод к жилому дому по адресу: 172460, Тверская область, м.о. Жарковский, пгт. Жарковский, ул. К. Заслонова, д. 36, кв. 1		
I. Описание характеристик охранной зоны		
№ п/п	Характеристики	Описание
1	Наименование, вид, местоположение объекта, в целях защиты которого устанавливается зона с особыми условиями использования территории	Наименование объекта: «Газопровод к жилому дому по адресу: 172460, Тверская область, м.о. Жарковский, пгт. Жарковский, ул. К. Заслонова, д. 36, кв. 1». Протяженность: 4 м. Кадастровый номер: 69:07:0070107:190. Год завершения строительства: 2024. Вид объекта: трубопровод (газопровод). Назначение объекта: Газораспределительная сеть (19.7.3.1). Местоположение объекта: Тверская область, муниципальный округ Жарковский, поселок городского типа Жарковский
2	Площадь зоны +/- величина погрешности определения площади (Р +/- Дельта Р)	15 кв. м ± 3 кв. м
3	Перечень ограничений использования земельных участков	В соответствии с пунктом 14 Правил охраны газораспределительных сетей, утвержденных постановлением Правительства Российской Федерации от 20.11.2000 № 878 (далее – Правила), согласно которому на земельные участки, входящие в охранные зоны газораспределительных сетей, в целях предупреждения их повреждения или нарушения условий их нормальной эксплуатации налагаются ограничения (обременения), которыми запрещается лицам, указанным в пункте 2 Правил: 1) строить объекты жилищно-гражданского и производственного назначения; 2) сносить и реконструировать мосты, коллекторы, автомобильные и железные дороги с расположенными на них газораспределительными сетями без предварительного выноса этих газопроводов по согласованию с эксплуатационными организациями; 3) разрушать берегоукрепительные сооружения, водопропускные устройства, земляные и иные сооружения, предохраняющие газораспределительные сети от разрушений; 4) перемещать, повреждать, засыпать и уничтожать опознавательные знаки, контрольно-измерительные пункты и другие устройства газораспределительных сетей; 5) устраивать свалки и склады, разливать растворы кислот, солей,

Сведения о границах охранной зоны газопровода		
Газопровод к жилому дому по адресу: 172460, Тверская область, м.о. Жарковский, пгт. Жарковский, ул. К. Заслонова, д. 36, кв. 1		
		щелочей и других химически активных веществ; 6) огораживать и перегораживать охранные зоны, препятствовать доступу персонала эксплуатационных организаций к газораспределительным сетям, проведению обслуживания и устранению повреждений газораспределительных сетей; 7) разводить огонь и размещать источники огня; 8) рыть погреба, копать и обрабатывать почву сельскохозяйственными и мелиоративными орудиями и механизмами на глубину более 0,3 м; 9) открывать калитки и двери газорегуляторных пунктов, станций катодной и дренажной защиты, люки подземных колодцев, включать или отключать электроснабжение средств связи, освещения и систем телемеханики; 10) набрасывать, приставлять и привязывать к опорам и надземным газопроводам, ограждениям и зданиям газораспределительных сетей посторонние предметы, лестницы, влезать на них; 11) самовольно подключаться к газораспределительным сетям
4	Сведения о подзонах, их количестве, конкретные ограничения использования земельных участков в границах каждой подзоны из перечня ограничений (в случае если федеральным законом, положением о зоне с особыми условиями использования территории предусмотрено выделение в границах зоны подзон)	В границах зоны с особыми условиями использования территории «охранная зона газопровода» выделение подзон не предусмотрено Правилами

II. Перечень координат характерных точек границ охранной зоны

1. Система координат: МСК-69, зона 1

2. Перечень координат характерных точек границ охранной зоны газопровода

Обозначение характерных точек границы	Координаты, м		Метод определения координат и средняя квадратическая погрешность положения характерной точки, (M_t), м	Описание закрепления точки
	X	Y		
1	178401.48	1234767.03	Картометрический, 0,2 м	-
2	178399.62	1234770.57	Картометрический, 0,2 м	-
3	178396.37	1234768.86	Картометрический, 0,2 м	-
4	178398.23	1234765.32	Картометрический, 0,2 м	-
1	178401.48	1234767.03	Картометрический, 0,2 м	-

Сведения о границах охранной зоны газораспределительной сети
Газопровод к жилому дому по адресу: 172460, Тверская область, м.о. Жарковский, пгт. Жарковский, ул. К. Заслонова, д. 36, кв. 1
III. Графическое описание местоположения границ охранной зоны газопровода

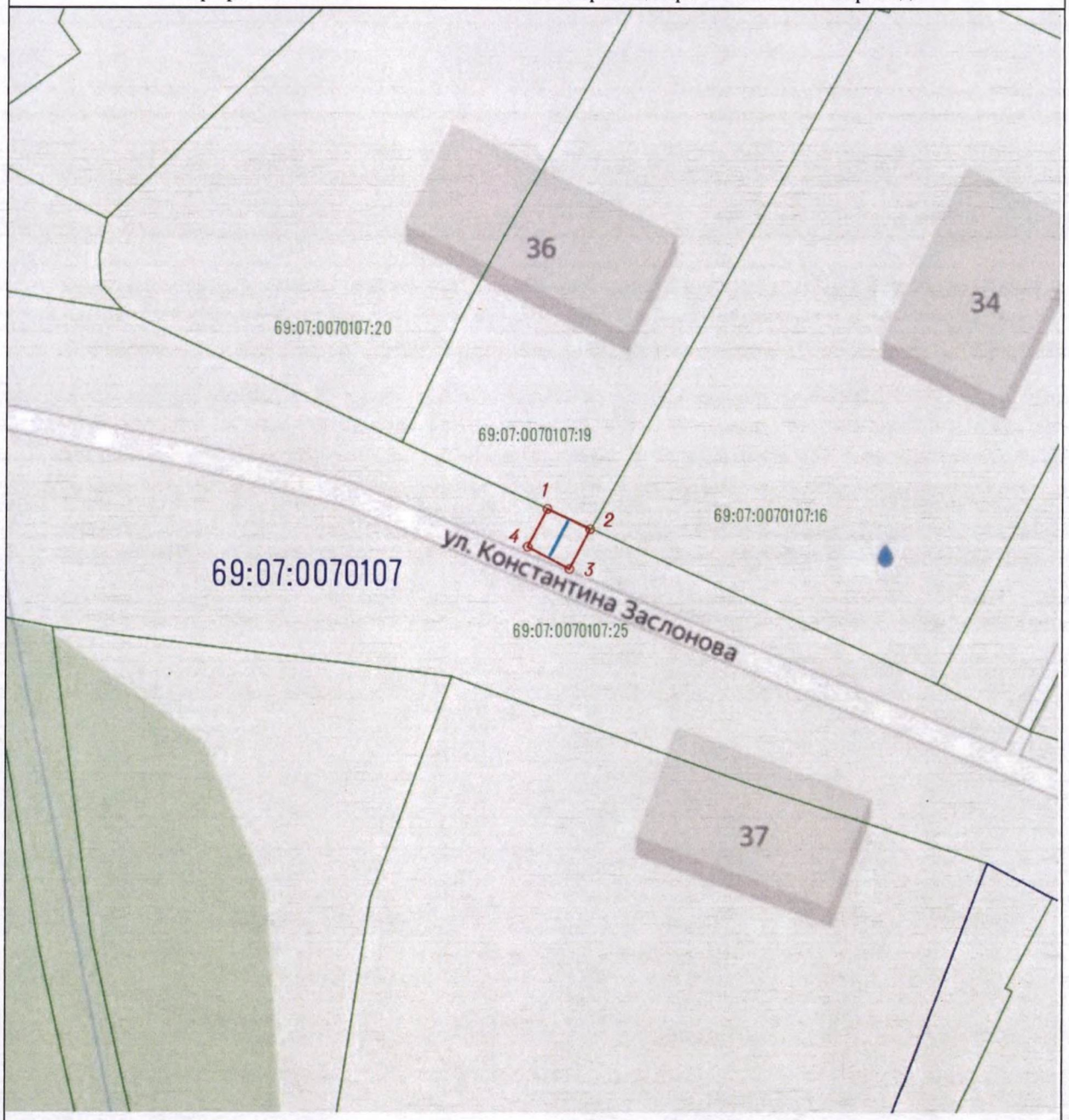

Используемые условные знаки и обозначения:

- граница ЗОУИТ
- 1 - характерная точка границы ЗОУИТ с номером
- ось газопровода
- часть границы, сведения ЕГРН о которой позволяют однозначно определить ее положение на местности
- 69:07:0070107:25 - надписи кадастрового номера земельного участка
- граница кадастрового квартала
- 69:07:0070107 - обозначение кадастрового квартала

Приложение 16
к приказу Министерства
имущественных и земельных
отношений
Тверской области
от 18.06.2026 № 9-нп

Сведения о границах охранной зоны газопровода (объекта газораспределительной системы) «Газопровод к жилому дому по адресу: 172460, Тверская область, м.о. Жарковский, пгт Жарковский, ул К.Заслонова, д. 42, кв. 1» и перечень ограничений использования земельных участков

Сведения о границах охранной зоны газопровода		
Газопровод к жилому дому по адресу: 172460, Тверская область, м.о. Жарковский, пгт Жарковский, ул К.Заслонова, д. 42, кв. 1		
I. Описание характеристик охранной зоны		
№ п/п	Характеристики	Описание
1	Наименование, вид, местоположение объекта, в целях защиты которого устанавливается зона с особыми условиями использования территории	Наименование объекта: «Газопровод к жилому дому по адресу: 172460, Тверская область, м.о. Жарковский, пгт Жарковский, ул К.Заслонова, д. 42, кв. 1». Протяженность: 4 м. Кадастровый номер: 69:07:0070107:192. Год завершения строительства: 2024. Вид объекта: трубопровод (газопровод). Назначение объекта: 7.7. сооружения трубопроводного транспорта. Местоположение объекта: Тверская область, муниципальный округ Жарковский, поселок городского типа Жарковский
2	Площадь зоны +/- величина погрешности определения площади (Р +/- Дельта Р)	14 кв. м ± 13 кв. м
3	Перечень ограничений использования земельных участков	В соответствии с пунктом 14 Правил охраны газораспределительных сетей, утвержденных постановлением Правительства Российской Федерации от 20.11.2000 № 878 (далее – Правила), согласно которому на земельные участки, входящие в охранные зоны газораспределительных сетей, в целях предупреждения их повреждения или нарушения условий их нормальной эксплуатации налагаются ограничения (обременения), которыми запрещается лицам, указанным в пункте 2 Правил: 1) строить объекты жилищно-гражданского и производственного назначения; 2) сносить и реконструировать мосты, коллекторы, автомобильные и железные дороги с расположенными на них газораспределительными сетями без предварительного выноса этих газопроводов по согласованию с эксплуатационными организациями; 3) разрушать берегоукрепительные сооружения, водопропускные устройства, земляные и иные сооружения, предохраняющие газораспределительные сети от разрушений; 4) перемещать, повреждать, засыпать и уничтожать опознавательные знаки, контрольно-измерительные пункты и другие устройства газораспределительных сетей; 5) устраивать свалки и склады, разливать растворы кислот, солей,

Сведения о границах охранной зоны газопровода		
Газопровод к жилому дому по адресу: 172460, Тверская область, м.о. Жарковский, пгт Жарковский, ул К.Заслонова, д. 42, кв. 1		
		щелочей и других химически активных веществ; 6) огораживать и перегораживать охранные зоны, препятствовать доступу персонала эксплуатационных организаций к газораспределительным сетям, проведению обслуживания и устранению повреждений газораспределительных сетей; 7) разводить огонь и размещать источники огня; 8) рыть погреба, копать и обрабатывать почву сельскохозяйственными и мелиоративными орудиями и механизмами на глубину более 0,3 м; 9) открывать калитки и двери газорегуляторных пунктов, станций катодной и дренажной защиты, люки подземных колодцев, включать или отключать электроснабжение средств связи, освещения и систем телемеханики; 10) набрасывать, приставлять и привязывать к опорам и надземным газопроводам, ограждениям и зданиям газораспределительных сетей посторонние предметы, лестницы, влезать на них; 11) самовольно подключаться к газораспределительным сетям
4	Сведения о подзонах, их количестве, конкретные ограничения использования земельных участков в границах каждой подзоны из перечня ограничений (в случае если федеральным законом, положением о зоне с особыми условиями использования территории предусмотрено выделение в границах зоны подзон)	В границах зоны с особыми условиями использования территории «охранная зона газопровода» выделение подзон не предусмотрено Правилами

II. Перечень координат характерных точек границ охранной зоны

1. Система координат: МСК-69, зона 1

2. Перечень координат характерных точек границ охранной зоны газопровода

Обозначение характерных точек границы	Координаты, м		Метод определения координат и средняя квадратическая погрешность положения характерной точки, (M_t), м	Описание закрепления точки
	X	Y		
1	178473.43	1234582.86	Картометрический метод, 1 м	-
2	178471.83	1234586.52	Картометрический метод, 1 м	-
3	178468.61	1234585.12	Картометрический метод, 1 м	-
4	178470.21	1234581.46	Картометрический метод, 1 м	-
1	178473.43	1234582.86	Картометрический метод, 1 м	-

Сведения о границах охранной зоны газораспределительной сети
Газопровод к жилому дому по адресу: 172460, Тверская область, м.о. Жарковский, пгт Жарковский, ул К.Заслонова, д. 42, кв. 1
III. Графическое описание местоположения границ охранной зоны газопровода



Используемые условные знаки и обозначения:

- граница ЗОУИТ
- 1 - характерная точка границы ЗОУИТ с номером
- ось газопровода
- часть границы, сведения ЕГРН о которой позволяют однозначно определить ее положение на местности
- :25 - надписи кадастрового номера земельного участка
- граница кадастрового квартала
- 69:07:0070107 - обозначение кадастрового квартала

Приложение 17
к приказу Министерства
имущественных и земельных
отношений
Тверской области
от 18.06.2026 № 9-нп

Сведения о границах охранной зоны газопровода (объекта газораспределительной системы) «Газопровод к жилому дому по адресу: 172460, Тверская область, м.о. Жарковский, пгт Жарковский, ул Западная, д. 18, кв. 2» и перечень ограничений использования земельных участков

Сведения о границах охранной зоны газопровода		
Газопровод к жилому дому по адресу: 172460, Тверская область, м.о. Жарковский, пгт Жарковский, ул Западная, д. 18, кв. 2		
I. Описание характеристик охранной зоны		
№ п/п	Характеристики	Описание
1	Наименование, вид, местоположение объекта, в целях защиты которого устанавливается зона с особыми условиями использования территории	Наименование объекта: «Газопровод к жилому дому по адресу: 172460, Тверская область, м.о. Жарковский, пгт Жарковский, ул Западная, д. 18, кв. 2». Протяженность: 10 м. Кадастровый номер: 69:07:0070108:208. Год завершения строительства: 2023. Вид объекта: трубопровод (газопровод). Назначение объекта: 7.7. Сооружения трубопроводного транспорта. Местоположение объекта: Тверская область, муниципальный округ Жарковский, поселок городского типа Жарковский, улица Западная, к д. 18, кв. 2
2	Площадь зоны +/- величина погрешности определения площади (Р +/- Дельта Р)	36 кв. м ± 4 кв. м
3	Перечень ограничений использования земельных участков	В соответствии с пунктом 14 Правил охраны газораспределительных сетей, утвержденных постановлением Правительства Российской Федерации от 20.11.2000 № 878 (далее – Правила), согласно которому на земельные участки, входящие в охранные зоны газораспределительных сетей, в целях предупреждения их повреждения или нарушения условий их нормальной эксплуатации налагаются ограничения (обременения), которыми запрещается лицам, указанным в пункте 2 Правил: 1) строить объекты жилищно-гражданского и производственного назначения; 2) сносить и реконструировать мосты, коллекторы, автомобильные и железные дороги с расположенными на них газораспределительными сетями без предварительного выноса этих газопроводов по согласованию с эксплуатационными организациями; 3) разрушать берегоукрепительные сооружения, водопропускные устройства, земляные и иные сооружения, предохраняющие газораспределительные сети от разрушений; 4) перемещать, повреждать, засыпать и уничтожать опознавательные знаки, контрольно-измерительные пункты и другие устройства газораспределительных сетей;

Сведения о границах охранной зоны газопровода		
Газопровод к жилому дому по адресу: 172460, Тверская область, м.о. Жарковский, пгт Жарковский, ул Западная, д. 18, кв. 2		
		5) устраивать свалки и склады, разливать растворы кислот, солей, щелочей и других химически активных веществ; 6) огораживать и перегораживать охранные зоны, препятствовать доступу персонала эксплуатационных организаций к газораспределительным сетям, проведению обслуживания и устранению повреждений газораспределительных сетей; 7) разводить огонь и размещать источники огня; 8) рыть погреба, копать и обрабатывать почву сельскохозяйственными и мелиоративными орудиями и механизмами на глубину более 0,3 м; 9) открывать калитки и двери газорегуляторных пунктов, станций катодной и дренажной защиты, люки подземных колодцев, включать или отключать электроснабжение средств связи, освещения и систем телемеханики; 10) набрасывать, приставлять и привязывать к опорам и надземным газопроводам, ограждениям и зданиям газораспределительных сетей посторонние предметы, лестницы, влезать на них; 11) самовольно подключаться к газораспределительным сетям
4	Сведения о подзонах, их количестве, конкретные ограничения использования земельных участков в границах каждой подзоны из перечня ограничений (в случае если федеральным законом, положением о зоне с особыми условиями использования территории предусмотрено выделение в границах зоны подзон)	В границах зоны с особыми условиями использования территории «охранная зона газопровода» выделение подзон не предусмотрено Правилами

II. Перечень координат характерных точек границ охранной зоны

1. Система координат: МСК-69, зона 1

2. Перечень координат характерных точек границ охранной зоны газопровода

Обозначение характерных точек границы	Координаты, м		Метод определения координат и средняя квадратическая погрешность положения характерной точки, (M_t), м	Описание закрепления точки
	X	Y		
1	178527.77	1235197.74	Картометрический, 0,2 м	-
2	178523.19	1235205.50	Картометрический, 0,2 м	-
3	178519.75	1235203.46	Картометрический, 0,2 м	-
4	178524.33	1235195.70	Картометрический, 0,2 м	-
1	178527.77	1235197.74	Картометрический, 0,2 м	-

Сведения о границах охранной зоны газораспределительной сети
Газопровод к жилому дому по адресу: 172460, Тверская область, м.о. Жарковский, пгт Жарковский, ул Западная, д. 18, кв. 2
III. Графическое описание местоположения границ охранной зоны газопровода

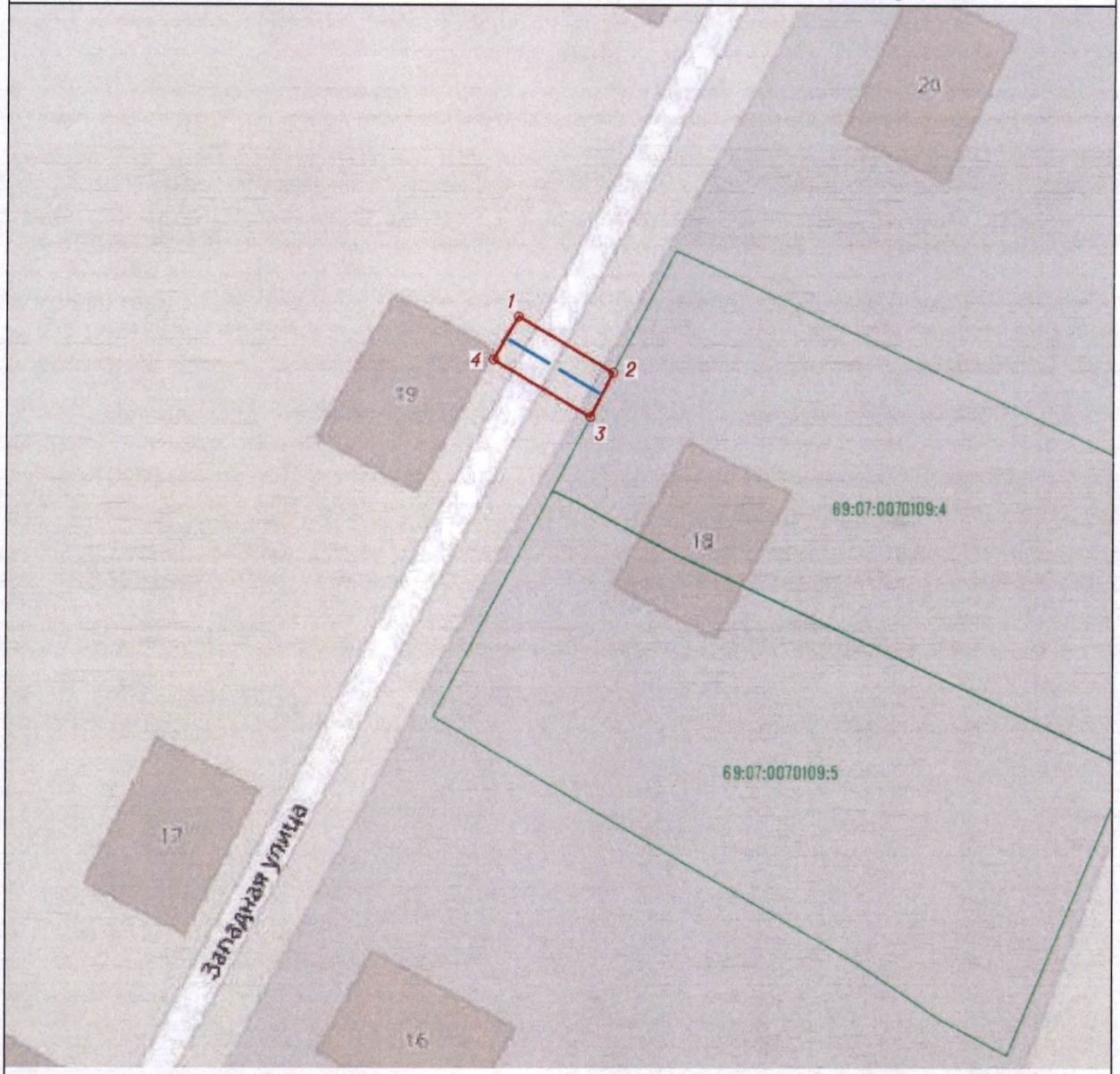

Используемые условные знаки и обозначения:

- граница ЗОУИТ
- 1 - характерная точка границы ЗОУИТ с номером
- ось газопровода
- часть границы, сведения ЕГРН о которой позволяют однозначно определить ее положение на местности
- 69:07:0070109:5 - надписи кадастрового номера земельного участка
- граница кадастрового квартала
- 69:07:0070109 - обозначение кадастрового квартала

Приложение 18
к приказу Министерства
имущественных и земельных
отношений
Тверской области
от 18.06.2026 № 9-нп

Сведения о границах охранной зоны газопровода (объекта газораспределительной системы) «Газопровод к жилому дому по адресу: 172460, Тверская область, м.о. Жарковский, пгт Жарковский, ул Кооперативная, д. 22» и перечень ограничений использования земельных участков

Сведения о границах охранной зоны газопровода		
Газопровод к жилому дому по адресу: 172460, Тверская область, м.о. Жарковский, пгт Жарковский, ул Кооперативная, д. 22		
I. Описание характеристик охранной зоны		
№ п/п	Характеристики	Описание
1	Наименование, вид, местоположение объекта, в целях защиты которого устанавливается зона с особыми условиями использования территории	Наименование объекта: «Газопровод к жилому дому по адресу: 172460, Тверская область, м.о. Жарковский, пгт Жарковский, ул Кооперативная, д. 22». Протяженность: 11 м. Кадастровый номер: 69:07:0070127:154. Год завершения строительства: 2024. Вид объекта: трубопровод (газопровод). Назначение объекта: 7.7. сооружения трубопроводного транспорта. Местоположение объекта: Тверская область, муниципальный округ Жарковский, поселок городского типа Жарковский
2	Площадь зоны +/- величина погрешности определения площади (Р +/- Дельта Р)	39 кв. м ± 22 кв. м
3	Перечень ограничений использования земельных участков	В соответствии с пунктом 14 Правил охраны газораспределительных сетей, утвержденных постановлением Правительства Российской Федерации от 20.11.2000 № 878 (далее – Правила), согласно которому на земельные участки, входящие в охранные зоны газораспределительных сетей, в целях предупреждения их повреждения или нарушения условий их нормальной эксплуатации налагаются ограничения (обременения), которыми запрещается лицам, указанным в пункте 2 Правил: 1) строить объекты жилищно-гражданского и производственного назначения; 2) сносить и реконструировать мосты, коллекторы, автомобильные и железные дороги с расположенными на них газораспределительными сетями без предварительного выноса этих газопроводов по согласованию с эксплуатационными организациями; 3) разрушать берегоукрепительные сооружения, водопропускные устройства, земляные и иные сооружения, предохраняющие газораспределительные сети от разрушений; 4) перемещать, повреждать, засыпать и уничтожать опознавательные знаки, контрольно-измерительные пункты и другие устройства газораспределительных сетей; 5) устраивать свалки и склады, разливать растворы кислот, солей,

Сведения о границах охранной зоны газопровода		
Газопровод к жилому дому по адресу: 172460, Тверская область, м.о. Жарковский, пгт Жарковский, ул Кооперативная, д. 22		
		щелочей и других химически активных веществ; 6) огораживать и перегораживать охранные зоны, препятствовать доступу персонала эксплуатационных организаций к газораспределительным сетям, проведению обслуживания и устранению повреждений газораспределительных сетей; 7) разводить огонь и размещать источники огня; 8) рыть погреба, копать и обрабатывать почву сельскохозяйственными и мелиоративными орудиями и механизмами на глубину более 0,3 м; 9) открывать калитки и двери газорегуляторных пунктов, станций катодной и дренажной защиты, люки подземных колодцев, включать или отключать электроснабжение средств связи, освещения и систем телемеханики; 10) набрасывать, приставлять и привязывать к опорам и надземным газопроводам, ограждениям и зданиям газораспределительных сетей посторонние предметы, лестницы, влезать на них; 11) самовольно подключаться к газораспределительным сетям
4	Сведения о подзонах, их количестве, конкретные ограничения использования земельных участков в границах каждой подзоны из перечня ограничений (в случае если федеральным законом, положением о зоне с особыми условиями использования территории предусмотрено выделение в границах зоны подзон)	В границах зоны с особыми условиями использования территории «охранная зона газопровода» выделение подзон не предусмотрено Правилами

II. Перечень координат характерных точек границ охранной зоны

1. Система координат: МСК-69, зона 1

2. Перечень координат характерных точек границ охранной зоны газопровода

Обозначение характерных точек границы	Координаты, м		Метод определения координат и средняя квадратическая погрешность положения характерной точки, (M_t), м	Описание закрепления точки
	X	Y		
1	179356.14	1236390.89	Картометрический метод, 1 м	-
2	179352.28	1236391.97	Картометрический метод, 1 м	-
3	179349.68	1236382.65	Картометрический метод, 1 м	-
4	179353.54	1236381.57	Картометрический метод, 1 м	-
1	179356.14	1236390.89	Картометрический метод, 1 м	-

Сведения о границах охранной зоны газораспределительной сети
Газопровод к жилому дому по адресу: 172460, Тверская область, м.о. Жарковский, пгт Жарковский, ул Кооперативная, д. 22
III. Графическое описание местоположения границ охранной зоны газопровода



Используемые условные знаки и обозначения:

- граница ЗОУИТ
- 1 - характерная точка границы ЗОУИТ с номером
- ось газопровода
- часть границы, сведения ЕГРН о которой позволяют однозначно определить ее положение на местности
- :4 - надписи кадастрового номера земельного участка
- граница кадастрового квартала
- 69:07:0070127 - обозначение кадастрового квартала

Приложение 19
к приказу Министерства
имущественных и земельных
отношений
Тверской области
от 18.06.2026 № 9-нп

Сведения о границах охранной зоны газопровода (объекта газораспределительной системы) «Газопровод к жилому дому по адресу: 172460, Тверская область, м.о. Жарковский, пгт Жарковский, ул Вокзальная, д. 8» и перечень ограничений использования земельных участков

Сведения о границах охранной зоны газопровода		
Газопровод к жилому дому по адресу: 172460, Тверская область, м.о. Жарковский, пгт Жарковский, ул Вокзальная, д. 8		
I. Описание характеристик охранной зоны		
№ п/п	Характеристики	Описание
1	Наименование, вид, местоположение объекта, в целях защиты которого устанавливается зона с особыми условиями использования территории	Наименование объекта: «Газопровод к жилому дому по адресу: 172460, Тверская область, м.о. Жарковский, пгт Жарковский, ул Вокзальная, д. 8». Протяженность: 6 м. Кадастровый номер: 69:07:0070126:190. Год завершения строительства: 2024. Вид объекта: трубопровод (газопровод). Назначение объекта: Газораспределительная сеть (19.7.3.1). Местоположение объекта: Тверская область, муниципальный округ Жарковский, поселок городского типа Жарковский
2	Площадь зоны +/- величина погрешности определения площади (Р +/- Дельта Р)	24 кв. м ± 17 кв. м
3	Перечень ограничений использования земельных участков	В соответствии с пунктом 14 Правил охраны газораспределительных сетей, утвержденных постановлением Правительства Российской Федерации от 20.11.2000 № 878 (далее – Правила), согласно которому на земельные участки, входящие в охранные зоны газораспределительных сетей, в целях предупреждения их повреждения или нарушения условий их нормальной эксплуатации налагаются ограничения (обременения), которыми запрещается лицам, указанным в пункте 2 Правил: 1) строить объекты жилищно-гражданского и производственного назначения; 2) сносить и реконструировать мосты, коллекторы, автомобильные и железные дороги с расположенными на них газораспределительными сетями без предварительного выноса этих газопроводов по согласованию с эксплуатационными организациями; 3) разрушать берегоукрепительные сооружения, водопропускные устройства, земляные и иные сооружения, предохраняющие газораспределительные сети от разрушений; 4) перемещать, повреждать, засыпать и уничтожать опознавательные знаки, контрольно-измерительные пункты и другие устройства газораспределительных сетей; 5) устраивать свалки и склады, разливать растворы кислот, солей,

Сведения о границах охранной зоны газопровода		
Газопровод к жилому дому по адресу: 172460, Тверская область, м.о. Жарковский, пгт Жарковский, ул Вокзальная, д. 8		
		щелочей и других химически активных веществ; 6) огораживать и перегораживать охранные зоны, препятствовать доступу персонала эксплуатационных организаций к газораспределительным сетям, проведению обслуживания и устранению повреждений газораспределительных сетей; 7) разводить огонь и размещать источники огня; 8) рыть погреба, копать и обрабатывать почву сельскохозяйственными и мелиоративными орудиями и механизмами на глубину более 0,3 м; 9) открывать калитки и двери газорегуляторных пунктов, станций катодной и дренажной защиты, люки подземных колодцев, включать или отключать электроснабжение средств связи, освещения и систем телемеханики; 10) набрасывать, приставлять и привязывать к опорам и надземным газопроводам, ограждениям и зданиям газораспределительных сетей посторонние предметы, лестницы, влезать на них; 11) самовольно подключаться к газораспределительным сетям
4	Сведения о подзонах, их количестве, конкретные ограничения использования земельных участков в границах каждой подзоны из перечня ограничений (в случае если федеральным законом, положением о зоне с особыми условиями использования территории предусмотрено выделение в границах зоны подзон)	В границах зоны с особыми условиями использования территории «охранная зона газопровода» выделение подзон не предусмотрено Правилами

II. Перечень координат характерных точек границ охранной зоны

1. Система координат: МСК-69, зона 1

2. Перечень координат характерных точек границ охранной зоны газопровода

Обозначение характерных точек границы	Координаты, м		Метод определения координат и средняя квадратическая погрешность положения характерной точки, (M_t), м	Описание закрепления точки
	X	Y		
1	179278.28	1236563.95	Картометрический метод, 1 м	-
2	179272.50	1236565.63	Картометрический метод, 1 м	-
3	179271.38	1236561.79	Картометрический метод, 1 м	-
4	179277.16	1236560.11	Картометрический метод, 1 м	-
1	179278.28	1236563.95	Картометрический метод, 1 м	-

Сведения о границах охранной зоны газораспределительной сети
Газопровод к жилому дому по адресу: 172460, Тверская область, м.о. Жарковский, пгт Жарковский, ул Вокзальная, д. 8
III. Графическое описание местоположения границ охранной зоны газопровода



Используемые условные знаки и обозначения:

- граница ЗОУИТ
- 1 - характерная точка границы ЗОУИТ с номером
- ось газопровода
- часть границы, сведения ЕГРН о которой позволяют однозначно определить ее положение на местности
- :10 - надписи кадастрового номера земельного участка
- граница кадастрового квартала
- 69:07:0070125 - обозначение кадастрового квартала

Приложение 20
к приказу Министерства
имущественных и земельных
отношений
Тверской области
от 18.06.2026 № 9-нп

Сведения о границах охранной зоны газопровода (объекта газораспределительной системы) «Газопровод к жилому дому по адресу: 172460, Тверская область, м.о. Жарковский, пгт Жарковский, ул Кооперативная, д. 30» и перечень ограничений использования земельных участков

Сведения о границах охранной зоны газопровода		
Газопровод к жилому дому по адресу: 172460, Тверская область, м.о. Жарковский, пгт Жарковский, ул Кооперативная, д. 30		
I. Описание характеристик охранной зоны		
№ п/п	Характеристики	Описание
1	Наименование, вид, местоположение объекта, в целях защиты которого устанавливается зона с особыми условиями использования территории	Наименование объекта: «Газопровод к жилому дому по адресу: 172460, Тверская область, м.о. Жарковский, пгт Жарковский, ул Кооперативная, д. 30». Протяженность: 9 м. Кадастровый номер: 69:07:0070141:218. Год завершения строительства: 2024. Вид объекта: трубопровод (газопровод). Назначение объекта: 7.7. сооружения трубопроводного транспорта. Местоположение объекта: Тверская область, муниципальный округ Жарковский, поселок городского типа Жарковский
2	Площадь зоны +/- величина погрешности определения площади (Р +/- Дельта Р)	35 кв. м ± 21 кв. м
3	Перечень ограничений использования земельных участков	В соответствии с пунктом 14 Правил охраны газораспределительных сетей, утвержденных постановлением Правительства Российской Федерации от 20.11.2000 № 878 (далее – Правила), согласно которому на земельные участки, входящие в охранные зоны газораспределительных сетей, в целях предупреждения их повреждения или нарушения условий их нормальной эксплуатации налагаются ограничения (обременения), которыми запрещается лицам, указанным в пункте 2 Правил: 1) строить объекты жилищно-гражданского и производственного назначения; 2) сносить и реконструировать мосты, коллекторы, автомобильные и железные дороги с расположенными на них газораспределительными сетями без предварительного выноса этих газопроводов по согласованию с эксплуатационными организациями; 3) разрушать берегоукрепительные сооружения, водопропускные устройства, земляные и иные сооружения, предохраняющие газораспределительные сети от разрушений; 4) перемещать, повреждать, засыпать и уничтожать опознавательные знаки, контрольно-измерительные пункты и другие устройства газораспределительных сетей; 5) устраивать свалки и склады, разливать растворы кислот, солей,

Сведения о границах охранной зоны газопровода		
Газопровод к жилому дому по адресу: 172460, Тверская область, м.о. Жарковский, пгт Жарковский, ул Кооперативная, д. 30		
		щелочей и других химически активных веществ; 6) огораживать и перегораживать охранные зоны, препятствовать доступу персонала эксплуатационных организаций к газораспределительным сетям, проведению обслуживания и устранению повреждений газораспределительных сетей; 7) разводить огонь и размещать источники огня; 8) рыть погреба, копать и обрабатывать почву сельскохозяйственными и мелиоративными орудиями и механизмами на глубину более 0,3 м; 9) открывать калитки и двери газорегуляторных пунктов, станций катодной и дренажной защиты, люки подземных колодцев, включать или отключать электроснабжение средств связи, освещения и систем телемеханики; 10) набрасывать, приставлять и привязывать к опорам и надземным газопроводам, ограждениям и зданиям газораспределительных сетей посторонние предметы, лестницы, влезать на них; 11) самовольно подключаться к газораспределительным сетям
4	Сведения о подзонах, их количестве, конкретные ограничения использования земельных участков в границах каждой подзоны из перечня ограничений (в случае если федеральным законом, положением о зоне с особыми условиями использования территории предусмотрено выделение в границах зоны подзон)	В границах зоны с особыми условиями использования территории «охранная зона газопровода» выделение подзон не предусмотрено Правилами

II. Перечень координат характерных точек границ охранной зоны

1. Система координат: МСК-69, зона 1

2. Перечень координат характерных точек границ охранной зоны газопровода

Обозначение характерных точек границы	Координаты, м		Метод определения координат и средняя квадратическая погрешность положения характерной точки, (M_t), м	Описание закрепления точки
	X	Y		
1	179518.59	1236354.16	Картометрический метод, 1 м	-
2	179517.59	1236350.28	Картометрический метод, 1 м	-
3	179525.96	1236348.10	Картометрический метод, 1 м	-
4	179526.96	1236351.98	Картометрический метод, 1 м	-
1	179518.59	1236354.16	Картометрический метод, 1 м	-

Сведения о границах охранной зоны газораспределительной сети
Газопровод к жилому дому по адресу: 172460, Тверская область, м.о. Жарковский, пгт Жарковский, ул Кооперативная, д. 30
III. Графическое описание местоположения границ охранной зоны газопровода



Используемые условные знаки и обозначения:

- граница ЗОУИТ
- 1 - характерная точка границы ЗОУИТ с номером
- ось газопровода
- часть границы, сведения ЕГРН о которой позволяют однозначно определить ее положение на местности
- :32 - надписи кадастрового номера земельного участка
- граница кадастрового квартала
- 69:07:0070141 - обозначение кадастрового квартала

Приложение 21
к приказу Министерства
имущественных и земельных
отношений
Тверской области
от 18.06.2026 № 9-нп

Сведения о границах охранной зоны газопровода (объекта газораспределительной системы) «Газопровод к жилому дому по адресу: 172460, Тверская область, м.о. Жарковский, пгт Жарковский, ул Лесная 2-я, д. 5» и перечень ограничений использования земельных участков

Сведения о границах охранной зоны газопровода		
Газопровод к жилому дому по адресу: 172460, Тверская область, м.о. Жарковский, пгт Жарковский, ул Лесная 2-я, д. 5		
I. Описание характеристик охранной зоны		
№ п/п	Характеристики	Описание
1	Наименование, вид, местоположение объекта, в целях защиты которого устанавливается зона с особыми условиями использования территории	Наименование объекта: «Газопровод к жилому дому по адресу: 172460, Тверская область, м.о. Жарковский, пгт Жарковский, ул Лесная 2-я, д. 5». Протяженность: 7 м. Кадастровый номер: 69:07:0070218:135. Год завершения строительства: 2024. Вид объекта: трубопровод (газопровод). Назначение объекта: Газораспределительная сеть (19.7.3.1). Местоположение объекта: Тверская область, муниципальный округ Жарковский, поселок городского типа Жарковский
2	Площадь зоны +/- величина погрешности определения площади (Р +/- Дельта Р)	29 кв. м ± 19 кв. м
3	Перечень ограничений использования земельных участков	В соответствии с пунктом 14 Правил охраны газораспределительных сетей, утвержденных постановлением Правительства Российской Федерации от 20.11.2000 № 878 (далее – Правила), согласно которому на земельные участки, входящие в охранные зоны газораспределительных сетей, в целях предупреждения их повреждения или нарушения условий их нормальной эксплуатации налагаются ограничения (обременения), которыми запрещается лицам, указанным в пункте 2 Правил: 1) строить объекты жилищно-гражданского и производственного назначения; 2) сносить и реконструировать мосты, коллекторы, автомобильные и железные дороги с расположенными на них газораспределительными сетями без предварительного выноса этих газопроводов по согласованию с эксплуатационными организациями; 3) разрушать берегоукрепительные сооружения, водопропускные устройства, земляные и иные сооружения, предохраняющие газораспределительные сети от разрушений; 4) перемещать, повреждать, засыпать и уничтожать опознавательные знаки, контрольно-измерительные пункты и другие устройства газораспределительных сетей; 5) устраивать свалки и склады, разливать растворы кислот, солей,

Сведения о границах охранной зоны газопровода		
Газопровод к жилому дому по адресу: 172460, Тверская область, м.о. Жарковский, пгт Жарковский, ул Лесная 2-я, д. 5		
		щелочей и других химически активных веществ; 6) огораживать и перегораживать охранные зоны, препятствовать доступу персонала эксплуатационных организаций к газораспределительным сетям, проведению обслуживания и устранению повреждений газораспределительных сетей; 7) разводить огонь и размещать источники огня; 8) рыть погреба, копать и обрабатывать почву сельскохозяйственными и мелиоративными орудиями и механизмами на глубину более 0,3 м; 9) открывать калитки и двери газорегуляторных пунктов, станций катодной и дренажной защиты, люки подземных колодцев, включать или отключать электроснабжение средств связи, освещения и систем телемеханики; 10) набрасывать, приставлять и привязывать к опорам и надземным газопроводам, ограждениям и зданиям газораспределительных сетей посторонние предметы, лестницы, влезать на них; 11) самовольно подключаться к газораспределительным сетям
4	Сведения о подзонах, их количестве, конкретные ограничения использования земельных участков в границах каждой подзоны из перечня ограничений (в случае если федеральным законом, положением о зоне с особыми условиями использования территории предусмотрено выделение в границах зоны подзон)	В границах зоны с особыми условиями использования территории «охранная зона газопровода» выделение подзон не предусмотрено Правилами

II. Перечень координат характерных точек границ охранной зоны

1. Система координат: МСК-69, зона 1

2. Перечень координат характерных точек границ охранной зоны газопровода

Обозначение характерных точек границы	Координаты, м		Метод определения координат и средняя квадратическая погрешность положения характерной точки, (M_t), м	Описание закрепления точки
	X	Y		
1	178286.64	1236562.10	Картометрический метод, 1 м	-
2	178282.53	1236568.10	Картометрический метод, 1 м	-
3	178279.23	1236565.84	Картометрический метод, 1 м	-
4	178283.34	1236559.84	Картометрический метод, 1 м	-
1	178286.64	1236562.10	Картометрический метод, 1 м	-

Сведения о границах охранной зоны газораспределительной сети
Газопровод к жилому дому по адресу: 172460, Тверская область, м.о. Жарковский, пгт Жарковский, ул Лесная 2-я, д. 5
III. Графическое описание местоположения границ охранной зоны газопровода



Используемые условные знаки и обозначения:

- граница ЗОУИТ
- 1 - характерная точка границы ЗОУИТ с номером
- ось газопровода
- часть границы, сведения ЕГРН о которой позволяют однозначно определить ее положение на местности
- :2 - надписи кадастрового номера земельного участка
- граница кадастрового квартала
- 69:07:0070218 - обозначение кадастрового квартала

Приложение 22
к приказу Министерства
имущественных и земельных
отношений
Тверской области
от 18.06.2026 № 9-нп

Сведения о границах охранной зоны газопровода (объекта газораспределительной системы) «Газопровод к жилому дому по адресу: 172460, Тверская область, м.о. Жарковский, пгт Жарковский, ул Красноармейская, д.28» и перечень ограничений использования земельных участков

Сведения о границах охранной зоны газопровода		
Газопровод к жилому дому по адресу: 172460, Тверская область, м.о. Жарковский, пгт Жарковский, ул Красноармейская, д.28		
I. Описание характеристик охранной зоны		
№ п/п	Характеристики	Описание
1	Наименование, вид, местоположение объекта, в целях защиты которого устанавливается зона с особыми условиями использования территории	Наименование объекта: «Газопровод к жилому дому по адресу: 172460, Тверская область, м.о. Жарковский, пгт Жарковский, ул Красноармейская, д.28». Протяженность: 43 м. Кадастровый номер: 69:07:0000000:397. Год завершения строительства: 2024. Вид объекта: трубопровод (газопровод). Назначение объекта: 7.7. сооружения трубопроводного транспорта. Местоположение объекта: Тверская область, муниципальный округ Жарковский, поселок городского типа Жарковский
2	Площадь зоны +/- величина погрешности определения площади (Р +/- Дельта Р)	161 кв. м ± 44 кв. м
3	Перечень ограничений использования земельных участков	В соответствии с пунктом 14 Правил охраны газораспределительных сетей, утвержденных постановлением Правительства Российской Федерации от 20.11.2000 № 878 (далее – Правила), согласно которому на земельные участки, входящие в охранные зоны газораспределительных сетей, в целях предупреждения их повреждения или нарушения условий их нормальной эксплуатации налагаются ограничения (обременения), которыми запрещается лицам, указанным в пункте 2 Правил: 1) строить объекты жилищно-гражданского и производственного назначения; 2) сносить и реконструировать мосты, коллекторы, автомобильные и железные дороги с расположенными на них газораспределительными сетями без предварительного выноса этих газопроводов по согласованию с эксплуатационными организациями; 3) разрушать берегоукрепительные сооружения, водопропускные устройства, земляные и иные сооружения, предохраняющие газораспределительные сети от разрушений; 4) перемещать, повреждать, засыпать и уничтожать опознавательные знаки, контрольно-измерительные пункты и другие устройства газораспределительных сетей; 5) устраивать свалки и склады, разливать растворы кислот, солей,

Сведения о границах охранной зоны газопровода		
Газопровод к жилому дому по адресу: 172460, Тверская область, м.о. Жарковский, пгт Жарковский, ул Красноармейская, д.28		
		щелочей и других химически активных веществ; 6) огораживать и перегораживать охранные зоны, препятствовать доступу персонала эксплуатационных организаций к газораспределительным сетям, проведению обслуживания и устранению повреждений газораспределительных сетей; 7) разводить огонь и размещать источники огня; 8) рыть погреба, копать и обрабатывать почву сельскохозяйственными и мелиоративными орудиями и механизмами на глубину более 0,3 м; 9) открывать калитки и двери газорегуляторных пунктов, станций катодной и дренажной защиты, люки подземных колодцев, включать или отключать электроснабжение средств связи, освещения и систем телемеханики; 10) набрасывать, приставлять и привязывать к опорам и надземным газопроводам, ограждениям и зданиям газораспределительных сетей посторонние предметы, лестницы, влезать на них; 11) самовольно подключаться к газораспределительным сетям
4	Сведения о подзонах, их количестве, конкретные ограничения использования земельных участков в границах каждой подзоны из перечня ограничений (в случае если федеральным законом, положением о зоне с особыми условиями использования территории предусмотрено выделение в границах зоны подзон)	В границах зоны с особыми условиями использования территории «охранная зона газопровода» выделение подзон не предусмотрено Правилами

II. Перечень координат характерных точек границ охранной зоны

1. Система координат: МСК-69, зона 1

2. Перечень координат характерных точек границ охранной зоны газопровода

Обозначение характерных точек границы	Координаты, м		Метод определения координат и средняя квадратическая погрешность положения характерной точки, (M_t), м	Описание закрепления точки
	X	Y		
1	179395.47	1236193.57	Картометрический метод, 1 м	-
2	179394.97	1236193.57	Картометрический метод, 1 м	-
3	179394.48	1236193.45	Картометрический метод, 1 м	-
4	179394.04	1236193.21	Картометрический метод, 1 м	-
5	179393.68	1236192.86	Картометрический метод, 1 м	-
6	179393.41	1236192.44	Картометрический метод, 1 м	-
7	179393.26	1236191.96	Картометрический метод, 1 м	-
8	179390.86	1236183.91	Картометрический метод, 1 м	-
9	179388.04	1236181.87	Картометрический метод, 1 м	-
10	179375.72	1236184.95	Картометрический метод, 1 м	-
11	179375.93	1236186.96	Картометрический метод, 1 м	-
12	179371.95	1236187.36	Картометрический метод, 1 м	-
13	179371.81	1236185.93	Картометрический метод, 1 м	-
14	179371.18	1236186.10	Картометрический метод, 1 м	-
15	179370.20	1236182.22	Картометрический метод, 1 м	-

Сведения о границах охранной зоны газопровода				
Газопровод к жилому дому по адресу: 172460, Тверская область, м.о. Жарковский, пгт Жарковский, ул Красноармейская, д.28				
16	179373.06	1236181.50	Картометрический метод, 1 м	-
17	179387.97	1236177.78	Картометрический метод, 1 м	-
18	179388.47	1236177.72	Картометрический метод, 1 м	-
19	179388.97	1236177.78	Картометрический метод, 1 м	-
20	179389.43	1236177.97	Картометрический метод, 1 м	-
21	179393.53	1236180.93	Картометрический метод, 1 м	-
22	179393.94	1236181.22	Картометрический метод, 1 м	-
23	179394.26	1236181.61	Картометрический метод, 1 м	-
24	179394.47	1236182.06	Картометрический метод, 1 м	-
25	179396.58	1236189.16	Картометрический метод, 1 м	-
26	179400.79	1236188.03	Картометрический метод, 1 м	-
27	179401.83	1236191.89	Картометрический метод, 1 м	-
28	179395.96	1236193.45	Картометрический метод, 1 м	-
1	179395.47	1236193.57	Картометрический метод, 1 м	-

Сведения о границах охранной зоны газораспределительной сети
Газопровод к жилому дому по адресу: 172460, Тверская область, м.о. Жарковский, пгт Жарковский, ул Красноармейская, д.28
III. Графическое описание местоположения границ охранной зоны газопровода



Используемые условные знаки и обозначения:

- граница ЗОУИТ
- 1 - характерная точка границы ЗОУИТ с номером
- ось газопровода
- часть границы, сведения ЕГРН о которой позволяют однозначно определить ее положение на местности
- :2 - надписи кадастрового номера земельного участка
- граница кадастрового квартала
- 69:07:0070121 - обозначение кадастрового квартала

Приложение 23
к приказу Министерства
имущественных и земельных
отношений
Тверской области
от 18.06.2026 № 9-нп

Сведения о границах охранной зоны газопровода (объекта газораспределительной системы) «Газопровод к жилому дому по адресу: 172460, Тверская область, м.о. Жарковский, пгт Жарковский, ул Новосельская, д. 17» и перечень ограничений использования земельных участков

Сведения о границах охранной зоны газопровода		
Газопровод к жилому дому по адресу: 172460, Тверская область, м.о. Жарковский, пгт Жарковский, ул Новосельская, д. 17		
I. Описание характеристик охранной зоны		
№ п/п	Характеристики	Описание
1	Наименование, вид, местоположение объекта, в целях защиты которого устанавливается зона с особыми условиями использования территории	Наименование объекта: «Газопровод к жилому дому по адресу: 172460, Тверская область, м.о. Жарковский, пгт Жарковский, ул Новосельская, д. 17». Протяженность: 10 м. Кадастровый номер: 69:07:0070108:214. Год завершения строительства: 2024. Вид объекта: трубопровод (газопровод). Назначение объекта: Газораспределительная сеть (19.7.3.1). Местоположение объекта: Тверская область, муниципальный округ Жарковский, поселок городского типа Жарковский
2	Площадь зоны +/- величина погрешности определения площади (Р +/- Дельта Р)	39 кв. м ± 22 кв. м
3	Перечень ограничений использования земельных участков	В соответствии с пунктом 14 Правил охраны газораспределительных сетей, утвержденных постановлением Правительства Российской Федерации от 20.11.2000 № 878 (далее – Правила), согласно которому на земельные участки, входящие в охранные зоны газораспределительных сетей, в целях предупреждения их повреждения или нарушения условий их нормальной эксплуатации налагаются ограничения (обременения), которыми запрещается лицам, указанным в пункте 2 Правил: 1) строить объекты жилищно-гражданского и производственного назначения; 2) сносить и реконструировать мосты, коллекторы, автомобильные и железные дороги с расположенными на них газораспределительными сетями без предварительного выноса этих газопроводов по согласованию с эксплуатационными организациями; 3) разрушать берегоукрепительные сооружения, водопропускные устройства, земляные и иные сооружения, предохраняющие газораспределительные сети от разрушений; 4) перемещать, повреждать, засыпать и уничтожать опознавательные знаки, контрольно-измерительные пункты и другие устройства газораспределительных сетей; 5) устраивать свалки и склады, разливать растворы кислот, солей,

Сведения о границах охранной зоны газопровода		
Газопровод к жилому дому по адресу: 172460, Тверская область, м.о. Жарковский, пгт Жарковский, ул Новосельская, д. 17		
		щелочей и других химически активных веществ; 6) огораживать и перегораживать охранные зоны, препятствовать доступу персонала эксплуатационных организаций к газораспределительным сетям, проведению обслуживания и устранению повреждений газораспределительных сетей; 7) разводить огонь и размещать источники огня; 8) рыть погреба, копать и обрабатывать почву сельскохозяйственными и мелиоративными орудиями и механизмами на глубину более 0,3 м; 9) открывать калитки и двери газорегуляторных пунктов, станций катодной и дренажной защиты, люки подземных колодцев, включать или отключать электроснабжение средств связи, освещения и систем телемеханики; 10) набрасывать, приставлять и привязывать к опорам и надземным газопроводам, ограждениям и зданиям газораспределительных сетей посторонние предметы, лестницы, влезать на них; 11) самовольно подключаться к газораспределительным сетям
4	Сведения о подзонах, их количестве, конкретные ограничения использования земельных участков в границах каждой подзоны из перечня ограничений (в случае если федеральным законом, положением о зоне с особыми условиями использования территории предусмотрено выделение в границах зоны подзон)	В границах зоны с особыми условиями использования территории «охранная зона газопровода» выделение подзон не предусмотрено Правилами

II. Перечень координат характерных точек границ охранной зоны

1. Система координат: МСК-69, зона 1

2. Перечень координат характерных точек границ охранной зоны газопровода

Обозначение характерных точек границы	Координаты, м		Метод определения координат и средняя квадратическая погрешность положения характерной точки, (M_t), м	Описание закрепления точки
	X	Y		
1	178540.52	1235085.81	Картометрический метод, 1 м	-
2	178536.38	1235094.69	Картометрический метод, 1 м	-
3	178532.76	1235092.99	Картометрический метод, 1 м	-
4	178536.90	1235084.11	Картометрический метод, 1 м	-
1	178540.52	1235085.81	Картометрический метод, 1 м	-

Сведения о границах охранной зоны газораспределительной сети
Газопровод к жилому дому по адресу: 172460, Тверская область, м.о. Жарковский, пгт Жарковский, ул Новосельская, д. 17
III. Графическое описание местоположения границ охранной зоны газопровода



Используемые условные знаки и обозначения:

- граница ЗОУИТ
- 1 - характерная точка границы ЗОУИТ с номером
- ось газопровода
- часть границы, сведения ЕГРН о которой позволяют однозначно определить ее положение на местности
- :47 - надписи кадастрового номера земельного участка
- граница кадастрового квартала
- 69:07:0070108 - обозначение кадастрового квартала

Приложение 24
к приказу Министерства
имущественных и земельных
отношений
Тверской области
от 18.06.2026 № 9-нп

Сведения о границах охранной зоны газопровода (объекта газораспределительной системы) «Газопровод к жилому дому по адресу: 172460, Тверская область, м.о. Жарковский, пгт Жарковский, ул Лесная, д. 2д» и перечень ограничений использования земельных участков

Сведения о границах охранной зоны газопровода		
Газопровод к жилому дому по адресу: 172460, Тверская область, м.о. Жарковский, пгт Жарковский, ул Лесная, д. 2д		
I. Описание характеристик охранной зоны		
№ п/п	Характеристики	Описание
1	Наименование, вид, местоположение объекта, в целях защиты которого устанавливается зона с особыми условиями использования территории	Наименование объекта: «Газопровод к жилому дому по адресу: 172460, Тверская область, м.о. Жарковский, пгт Жарковский, ул Лесная, д. 2д». Протяженность: 9 м. Кадастровый номер: 69:07:0000000:398. Год завершения строительства: 2024. Вид объекта: трубопровод (газопровод). Назначение объекта: 7.7. сооружения трубопроводного транспорта. Местоположение объекта: Тверская область, муниципальный округ Жарковский, поселок городского типа Жарковский
2	Площадь зоны +/- величина погрешности определения площади (Р +/- Дельта Р)	35 кв. м ± 21 кв. м
3	Перечень ограничений использования земельных участков	В соответствии с пунктом 14 Правил охраны газораспределительных сетей, утвержденных постановлением Правительства Российской Федерации от 20.11.2000 № 878 (далее – Правила), согласно которому на земельные участки, входящие в охранные зоны газораспределительных сетей, в целях предупреждения их повреждения или нарушения условий их нормальной эксплуатации налагаются ограничения (обременения), которыми запрещается лицам, указанным в пункте 2 Правил: 1) строить объекты жилищно-гражданского и производственного назначения; 2) сносить и реконструировать мосты, коллекторы, автомобильные и железные дороги с расположенными на них газораспределительными сетями без предварительного выноса этих газопроводов по согласованию с эксплуатационными организациями; 3) разрушать берегоукрепительные сооружения, водопропускные устройства, земляные и иные сооружения, предохраняющие газораспределительные сети от разрушений; 4) перемещать, повреждать, засыпать и уничтожать опознавательные знаки, контрольно-измерительные пункты и другие устройства газораспределительных сетей; 5) устраивать свалки и склады, разливать растворы кислот, солей,

Сведения о границах охранной зоны газопровода		
Газопровод к жилому дому по адресу: 172460, Тверская область, м.о. Жарковский, пгт Жарковский, ул Лесная, д. 2д		
		щелочей и других химически активных веществ; 6) огораживать и перегораживать охранные зоны, препятствовать доступу персонала эксплуатационных организаций к газораспределительным сетям, проведению обслуживания и устранению повреждений газораспределительных сетей; 7) разводить огонь и размещать источники огня; 8) рыть погреба, копать и обрабатывать почву сельскохозяйственными и мелиоративными орудиями и механизмами на глубину более 0,3 м; 9) открывать калитки и двери газорегуляторных пунктов, станций катодной и дренажной защиты, люки подземных колодцев, включать или отключать электроснабжение средств связи, освещения и систем телемеханики; 10) набрасывать, приставлять и привязывать к опорам и надземным газопроводам, ограждениям и зданиям газораспределительных сетей посторонние предметы, лестницы, влезать на них; 11) самовольно подключаться к газораспределительным сетям
4	Сведения о подзонах, их количестве, конкретные ограничения использования земельных участков в границах каждой подзоны из перечня ограничений (в случае если федеральным законом, положением о зоне с особыми условиями использования территории предусмотрено выделение в границах зоны подзон)	В границах зоны с особыми условиями использования территории «охранная зона газопровода» выделение подзон не предусмотрено Правилами

II. Перечень координат характерных точек границ охранной зоны

1. Система координат: МСК-69, зона 1

2. Перечень координат характерных точек границ охранной зоны газопровода

Обозначение характерных точек границы	Координаты, м		Метод определения координат и средняя квадратическая погрешность положения характерной точки, (M_t), м	Описание закрепления точки
	X	Y		
1	178789.36	1237019.23	Картометрический метод, 1 м	-
2	178786.70	1237016.25	Картометрический метод, 1 м	-
3	178793.27	1237010.38	Картометрический метод, 1 м	-
4	178795.93	1237013.36	Картометрический метод, 1 м	-
1	178789.36	1237019.23	Картометрический метод, 1 м	-

Сведения о границах охранной зоны газораспределительной сети
Газопровод к жилому дому по адресу: 172460, Тверская область, м.о. Жарковский, пгт Жарковский, ул Лесная, д. 2д
III. Графическое описание местоположения границ охранной зоны газопровода



Используемые условные знаки и обозначения:

- граница ЗОУИТ
- 1 - характерная точка границы ЗОУИТ с номером
- ось газопровода
- часть границы, сведения ЕГРН о которой позволяют однозначно определить ее положение на местности
- :1 - надписи кадастрового номера земельного участка
- граница кадастрового квартала
- 69:07:0070203 - обозначение кадастрового квартала

Приложение 25
к приказу Министерства
имущественных и земельных
отношений
Тверской области
от 18.06.2026 № 9-нп

Сведения о границах охранной зоны газопровода (объекта газораспределительной системы) «Газопровод к жилому дому по адресу: 172460, Тверская область, м.о. Жарковский, пгт Жарковский, пер Луговой, д. 9а» и перечень ограничений использования земельных участков

Сведения о границах охранной зоны газопровода		
Газопровод к жилому дому по адресу: 172460, Тверская область, м.о. Жарковский, пгт Жарковский, пер Луговой, д. 9а		
I. Описание характеристик охранной зоны		
№ п/п	Характеристики	Описание
1	Наименование, вид, местоположение объекта, в целях защиты которого устанавливается зона с особыми условиями использования территории	Наименование объекта: «Газопровод к жилому дому по адресу: 172460, Тверская область, м.о. Жарковский, пгт Жарковский, пер Луговой, д. 9а». Протяженность: 5 м. Кадастровый номер: 69:07:0070129:193. Год завершения строительства: 2024. Вид объекта: трубопровод (газопровод). Назначение объекта: 7.7. сооружения трубопроводного транспорта. Местоположение объекта: Тверская область, муниципальный округ Жарковский, поселок городского типа Жарковский
2	Площадь зоны +/- величина погрешности определения площади (Р +/- Дельта Р)	19 кв. м ± 15 кв. м
3	Перечень ограничений использования земельных участков	В соответствии с пунктом 14 Правил охраны газораспределительных сетей, утвержденных постановлением Правительства Российской Федерации от 20.11.2000 № 878 (далее – Правила), согласно которому на земельные участки, входящие в охранные зоны газораспределительных сетей, в целях предупреждения их повреждения или нарушения условий их нормальной эксплуатации налагаются ограничения (обременения), которыми запрещается лицам, указанным в пункте 2 Правил: 1) строить объекты жилищно-гражданского и производственного назначения; 2) сносить и реконструировать мосты, коллекторы, автомобильные и железные дороги с расположенными на них газораспределительными сетями без предварительного выноса этих газопроводов по согласованию с эксплуатационными организациями; 3) разрушать берегоукрепительные сооружения, водопропускные устройства, земляные и иные сооружения, предохраняющие газораспределительные сети от разрушений; 4) перемещать, повреждать, засыпать и уничтожать опознавательные знаки, контрольно-измерительные пункты и другие устройства газораспределительных сетей; 5) устраивать свалки и склады, разливать растворы кислот, солей,

Сведения о границах охранной зоны газопровода		
Газопровод к жилому дому по адресу: 172460, Тверская область, м.о. Жарковский, пгт Жарковский, пер Луговой, д. 9а		
		щелочей и других химически активных веществ; 6) огораживать и перегораживать охранные зоны, препятствовать доступу персонала эксплуатационных организаций к газораспределительным сетям, проведению обслуживания и устранению повреждений газораспределительных сетей; 7) разводить огонь и размещать источники огня; 8) рыть погреба, копать и обрабатывать почву сельскохозяйственными и мелиоративными орудиями и механизмами на глубину более 0,3 м; 9) открывать калитки и двери газорегуляторных пунктов, станций катодной и дренажной защиты, люки подземных колодцев, включать или отключать электроснабжение средств связи, освещения и систем телемеханики; 10) набрасывать, приставлять и привязывать к опорам и надземным газопроводам, ограждениям и зданиям газораспределительных сетей посторонние предметы, лестницы, влезать на них; 11) самовольно подключаться к газораспределительным сетям
4	Сведения о подзонах, их количестве, конкретные ограничения использования земельных участков в границах каждой подзоны из перечня ограничений (в случае если федеральным законом, положением о зоне с особыми условиями использования территории предусмотрено выделение в границах зоны подзон)	В границах зоны с особыми условиями использования территории «охранная зона газопровода» выделение подзон не предусмотрено Правилами

II. Перечень координат характерных точек границ охранной зоны

1. Система координат: МСК-69, зона 1

2. Перечень координат характерных точек границ охранной зоны газопровода

Обозначение характерных точек границы	Координаты, м		Метод определения координат и средняя квадратическая погрешность положения характерной точки, (M_t), м	Описание закрепления точки
	X	Y		
1	179653.76	1236222.21	Картометрический метод, 1 м	-
2	179652.56	1236218.39	Картометрический метод, 1 м	-
3	179657.12	1236216.95	Картометрический метод, 1 м	-
4	179658.32	1236220.77	Картометрический метод, 1 м	-
1	179653.76	1236222.21	Картометрический метод, 1 м	-

Сведения о границах охранной зоны газораспределительной сети
Газопровод к жилому дому по адресу: 172460, Тверская область, м.о. Жарковский, пгт Жарковский, пер Луговой, д. 9а
III. Графическое описание местоположения границ охранной зоны газопровода



Используемые условные знаки и обозначения:

- граница ЗОУИТ
- 2 - характерная точка границы ЗОУИТ с номером
- ось газопровода
- часть границы, сведения ЕГРН о которой позволяют однозначно определить ее положение на местности
- :9 - надписи кадастрового номера земельного участка
- граница кадастрового квартала
- 69:07:0070129 - обозначение кадастрового квартала

Приложение 26
к приказу Министерства
имущественных и земельных
отношений
Тверской области
от 18.06.2026 № 9-нп

Сведения о границах охранной зоны газопровода (объекта газораспределительной системы) «Газопровод к жилому дому по адресу: 172460, Тверская область, м.о. Жарковский, пгт Жарковский, ул Пионерская, д. 1» и перечень ограничений использования земельных участков

Сведения о границах охранной зоны газопровода		
Газопровод к жилому дому по адресу: 172460, Тверская область, м.о. Жарковский, пгт Жарковский, ул Пионерская, д. 1		
I. Описание характеристик охранной зоны		
№ п/п	Характеристики	Описание
1	Наименование, вид, местоположение объекта, в целях защиты которого устанавливается зона с особыми условиями использования территории	Наименование объекта: «Газопровод к жилому дому по адресу: 172460, Тверская область, м.о. Жарковский, пгт Жарковский, ул Пионерская, д. 1». Протяженность: 7 м. Кадастровый номер: 69:07:0000000:394. Год завершения строительства: 2024. Вид объекта: трубопровод (газопровод). Назначение объекта: 7.7. сооружения трубопроводного транспорта. Местоположение объекта: Тверская область, муниципальный округ Жарковский, поселок городского типа Жарковский
2	Площадь зоны +/- величина погрешности определения площади (Р +/- Дельта Р)	24 кв. м ± 17 кв. м
3	Перечень ограничений использования земельных участков	В соответствии с пунктом 14 Правил охраны газораспределительных сетей, утвержденных постановлением Правительства Российской Федерации от 20.11.2000 № 878 (далее – Правила), согласно которому на земельные участки, входящие в охранные зоны газораспределительных сетей, в целях предупреждения их повреждения или нарушения условий их нормальной эксплуатации налагаются ограничения (обременения), которыми запрещается лицам, указанным в пункте 2 Правил: 1) строить объекты жилищно-гражданского и производственного назначения; 2) сносить и реконструировать мосты, коллекторы, автомобильные и железные дороги с расположенными на них газораспределительными сетями без предварительного выноса этих газопроводов по согласованию с эксплуатационными организациями; 3) разрушать берегоукрепительные сооружения, водопропускные устройства, земляные и иные сооружения, предохраняющие газораспределительные сети от разрушений; 4) перемещать, повреждать, засыпать и уничтожать опознавательные знаки, контрольно-измерительные пункты и другие устройства газораспределительных сетей; 5) устраивать свалки и склады, разливать растворы кислот, солей,

Сведения о границах охранной зоны газопровода		
Газопровод к жилому дому по адресу: 172460, Тверская область, м.о. Жарковский, пгт Жарковский, ул Пионерская, д. 1		
		щелочей и других химически активных веществ; 6) огораживать и перегораживать охранные зоны, препятствовать доступу персонала эксплуатационных организаций к газораспределительным сетям, проведению обслуживания и устранению повреждений газораспределительных сетей; 7) разводить огонь и размещать источники огня; 8) рыть погреба, копать и обрабатывать почву сельскохозяйственными и мелиоративными орудиями и механизмами на глубину более 0,3 м; 9) открывать калитки и двери газорегуляторных пунктов, станций катодной и дренажной защиты, люки подземных колодцев, включать или отключать электроснабжение средств связи, освещения и систем телемеханики; 10) набрасывать, приставлять и привязывать к опорам и надземным газопроводам, ограждениям и зданиям газораспределительных сетей посторонние предметы, лестницы, влезать на них; 11) самовольно подключаться к газораспределительным сетям
4	Сведения о подзонах, их количестве, конкретные ограничения использования земельных участков в границах каждой подзоны из перечня ограничений (в случае если федеральным законом, положением о зоне с особыми условиями использования территории предусмотрено выделение в границах зоны подзон)	В границах зоны с особыми условиями использования территории «охранная зона газопровода» выделение подзон не предусмотрено Правилами

II. Перечень координат характерных точек границ охранной зоны

1. Система координат: МСК-69, зона 1

2. Перечень координат характерных точек границ охранной зоны газопровода

Обозначение характерных точек границы	Координаты, м		Метод определения координат и средняя квадратическая погрешность положения характерной точки, (M_t), м	Описание закрепления точки
	X	Y		
1	178333.51	1235810.50	Картометрический метод, 1 м	-
2	178330.33	1235812.92	Картометрический метод, 1 м	-
3	178326.77	1235808.22	Картометрический метод, 1 м	-
4	178329.95	1235805.80	Картометрический метод, 1 м	-
1	178333.51	1235810.50	Картометрический метод, 1 м	-

Сведения о границах охранной зоны газораспределительной сети
Газопровод к жилому дому по адресу: 172460, Тверская область, м.о. Жарковский, пгт Жарковский, ул Пионерская, д. 1
III. Графическое описание местоположения границ охранной зоны газопровода



Используемые условные знаки и обозначения:

- граница ЗОУИТ
- 1 - характерная точка границы ЗОУИТ с номером
- ось газопровода
- часть границы, сведения ЕГРН о которой позволяют однозначно определить ее положение на местности
- :10 - надписи кадастрового номера земельного участка
- граница кадастрового квартала
- 69:07:0070117 - обозначение кадастрового квартала

Приложение 27
к приказу Министерства
имущественных и земельных
отношений
Тверской области
от 18.06.2026 № 9-нп

Сведения о границах охранной зоны газопровода (объекта газораспределительной системы) «Газопровод к жилому дому по адресу: 172460, Тверская область, м.о. Жарковский, пгт Жарковский, ул Полевая 2-я, д. 5» и перечень ограничений использования земельных участков

Сведения о границах охранной зоны газопровода		
Газопровод к жилому дому по адресу: 172460, Тверская область, м.о. Жарковский, пгт Жарковский, ул Полевая 2-я, д. 5		
I. Описание характеристик охранной зоны		
№ п/п	Характеристики	Описание
1	Наименование, вид, местоположение объекта, в целях защиты которого устанавливается зона с особыми условиями использования территории	Наименование объекта: «Газопровод к жилому дому по адресу: 172460, Тверская область, м.о. Жарковский, пгт Жарковский, ул Полевая 2-я, д. 5». Протяженность: 6 м. Кадастровый номер: 69:07:0070205:139. Год завершения строительства: 2024. Вид объекта: трубопровод (газопровод). Назначение объекта: Газораспределительная сеть (19.7.3.1). Местоположение объекта: Тверская область, муниципальный округ Жарковский, поселок городского типа Жарковский
2	Площадь зоны +/- величина погрешности определения площади (Р +/- Дельта Р)	24 кв. м ± 17 кв. м
3	Перечень ограничений использования земельных участков	В соответствии с пунктом 14 Правил охраны газораспределительных сетей, утвержденных постановлением Правительства Российской Федерации от 20.11.2000 № 878 (далее – Правила), согласно которому на земельные участки, входящие в охранные зоны газораспределительных сетей, в целях предупреждения их повреждения или нарушения условий их нормальной эксплуатации налагаются ограничения (обременения), которыми запрещается лицам, указанным в пункте 2 Правил: 1) строить объекты жилищно-гражданского и производственного назначения; 2) сносить и реконструировать мосты, коллекторы, автомобильные и железные дороги с расположенными на них газораспределительными сетями без предварительного выноса этих газопроводов по согласованию с эксплуатационными организациями; 3) разрушать берегоукрепительные сооружения, водопропускные устройства, земляные и иные сооружения, предохраняющие газораспределительные сети от разрушений; 4) перемещать, повреждать, засыпать и уничтожать опознавательные знаки, контрольно-измерительные пункты и другие устройства газораспределительных сетей; 5) устраивать свалки и склады, разливать растворы кислот, солей,

Сведения о границах охранной зоны газопровода		
Газопровод к жилому дому по адресу: 172460, Тверская область, м.о. Жарковский, пгт Жарковский, ул Полевая 2-я, д. 5		
		щелочей и других химически активных веществ; 6) огораживать и перегораживать охранные зоны, препятствовать доступу персонала эксплуатационных организаций к газораспределительным сетям, проведению обслуживания и устранению повреждений газораспределительных сетей; 7) разводить огонь и размещать источники огня; 8) рыть погреба, копать и обрабатывать почву сельскохозяйственными и мелиоративными орудиями и механизмами на глубину более 0,3 м; 9) открывать калитки и двери газорегуляторных пунктов, станций катодной и дренажной защиты, люки подземных колодцев, включать или отключать электроснабжение средств связи, освещения и систем телемеханики; 10) набрасывать, приставлять и привязывать к опорам и надземным газопроводам, ограждениям и зданиям газораспределительных сетей посторонние предметы, лестницы, влезать на них; 11) самовольно подключаться к газораспределительным сетям
4	Сведения о подзонах, их количестве, конкретные ограничения использования земельных участков в границах каждой подзоны из перечня ограничений (в случае если федеральным законом, положением о зоне с особыми условиями использования территории предусмотрено выделение в границах зоны подзон)	В границах зоны с особыми условиями использования территории «охранная зона газопровода» выделение подзон не предусмотрено Правилами

II. Перечень координат характерных точек границ охранной зоны

1. Система координат: МСК-69, зона 1

2. Перечень координат характерных точек границ охранной зоны газопровода

Обозначение характерных точек границы	Координаты, м		Метод определения координат и средняя квадратическая погрешность положения характерной точки, (M_t), м	Описание закрепления точки
	X	Y		
1	178562.44	1237056.10	Картометрический метод, 1 м	-
2	178557.43	1237059.30	Картометрический метод, 1 м	-
3	178555.27	1237055.92	Картометрический метод, 1 м	-
4	178560.28	1237052.72	Картометрический метод, 1 м	-
1	178562.44	1237056.10	Картометрический метод, 1 м	-

Сведения о границах охранной зоны газораспределительной сети
Газопровод к жилому дому по адресу: 172460, Тверская область, м.о. Жарковский, пгт Жарковский, ул Полевая 2-я, д. 5
III. Графическое описание местоположения границ охранной зоны газопровода



Используемые условные знаки и обозначения:

- граница ЗОУИТ
- 1 - характерная точка границы ЗОУИТ с номером
- ось газопровода
- часть границы, сведения ЕГРН о которой позволяют однозначно определить ее положение на местности
- :12 - надписи кадастрового номера земельного участка
- граница кадастрового квартала
- 69:07:0070205 - обозначение кадастрового квартала

Приложение 28
к приказу Министерства
имущественных и земельных
отношений
Тверской области
от 18.06.2026 № 9-нп

Сведения о границах охранной зоны газопровода (объекта газораспределительной системы) «Газопровод к жилому дому по адресу: 172460, Тверская область, м.о. Жарковский, пгт Жарковский, ул Кооперативная, д. 18» и перечень ограничений использования земельных участков

Сведения о границах охранной зоны газопровода		
Газопровод к жилому дому по адресу: 172460, Тверская область, м.о. Жарковский, пгт Жарковский, ул Кооперативная, д. 18		
I. Описание характеристик охранной зоны		
№ п/п	Характеристики	Описание
1	Наименование, вид, местоположение объекта, в целях защиты которого устанавливается зона с особыми условиями использования территории	Наименование объекта: «Газопровод к жилому дому по адресу: 172460, Тверская область, м.о. Жарковский, пгт Жарковский, ул Кооперативная, д. 18». Протяженность: 10 м. Кадастровый номер: 69:07:0070127:153. Год завершения строительства: 2024. Вид объекта: трубопровод (газопровод). Назначение объекта: Газораспределительная сеть (19.7.3.1). Местоположение объекта: Тверская область, муниципальный округ Жарковский, поселок городского типа Жарковский
2	Площадь зоны +/- величина погрешности определения площади (Р +/- Дельта Р)	38 кв. м ± 22 кв. м
3	Перечень ограничений использования земельных участков	В соответствии с пунктом 14 Правил охраны газораспределительных сетей, утвержденных постановлением Правительства Российской Федерации от 20.11.2000 № 878 (далее – Правила), согласно которому на земельные участки, входящие в охранные зоны газораспределительных сетей, в целях предупреждения их повреждения или нарушения условий их нормальной эксплуатации налагаются ограничения (обременения), которыми запрещается лицам, указанным в пункте 2 Правил: 1) строить объекты жилищно-гражданского и производственного назначения; 2) сносить и реконструировать мосты, коллекторы, автомобильные и железные дороги с расположенными на них газораспределительными сетями без предварительного выноса этих газопроводов по согласованию с эксплуатационными организациями; 3) разрушать берегоукрепительные сооружения, водопропускные устройства, земляные и иные сооружения, предохраняющие газораспределительные сети от разрушений; 4) перемещать, повреждать, засыпать и уничтожать опознавательные знаки, контрольно-измерительные пункты и другие устройства газораспределительных сетей; 5) устраивать свалки и склады, разливать растворы кислот, солей,

Сведения о границах охранной зоны газопровода		
Газопровод к жилому дому по адресу: 172460, Тверская область, м.о. Жарковский, пгт Жарковский, ул Кооперативная, д. 18		
		щелочей и других химически активных веществ; 6) ограждать и перегораживать охранные зоны, препятствовать доступу персонала эксплуатационных организаций к газораспределительным сетям, проведению обслуживания и устранению повреждений газораспределительных сетей; 7) разводить огонь и размещать источники огня; 8) рыть погреба, копать и обрабатывать почву сельскохозяйственными и мелиоративными орудиями и механизмами на глубину более 0,3 м; 9) открывать калитки и двери газорегуляторных пунктов, станций катодной и дренажной защиты, люки подземных колодцев, включать или отключать электроснабжение средств связи, освещения и систем телемеханики; 10) набрасывать, приставлять и привязывать к опорам и надземным газопроводам, ограждениям и зданиям газораспределительных сетей посторонние предметы, лестницы, влезать на них; 11) самовольно подключаться к газораспределительным сетям
4	Сведения о подзонах, их количестве, конкретные ограничения использования земельных участков в границах каждой подзоны из перечня ограничений (в случае если федеральным законом, положением о зоне с особыми условиями использования территории предусмотрено выделение в границах зоны подзон)	В границах зоны с особыми условиями использования территории «охранная зона газопровода» выделение подзон не предусмотрено Правилами

II. Перечень координат характерных точек границ охранной зоны

1. Система координат: МСК-69, зона 1

2. Перечень координат характерных точек границ охранной зоны газопровода

Обозначение характерных точек границы	Координаты, м		Метод определения координат и средняя квадратическая погрешность положения характерной точки, (M_t), м	Описание закрепления точки
	X	Y		
1	179300.09	1236407.92	Картометрический метод, 1 м	-
2	179296.23	1236408.94	Картометрический метод, 1 м	-
3	179293.77	1236399.67	Картометрический метод, 1 м	-
4	179297.63	1236398.65	Картометрический метод, 1 м	-
1	179300.09	1236407.92	Картометрический метод, 1 м	-

Сведения о границах охранной зоны газораспределительной сети
Газопровод к жилому дому по адресу: 172460, Тверская область, м.о. Жарковский, пгт Жарковский, ул Кооперативная, д. 18
III. Графическое описание местоположения границ охранной зоны газопровода



Используемые условные знаки и обозначения:

- граница ЗОУИТ
- 1 - характерная точка границы ЗОУИТ с номером
- ось газопровода
- часть границы, сведения ЕГРН о которой позволяют однозначно определить ее положение на местности
- :26 - надписи кадастрового номера земельного участка
- граница кадастрового квартала
- 69:07:0070127 - обозначение кадастрового квартала

Приложение 29
к приказу Министерства
имущественных и земельных
отношений
Тверской области
от 18.06.2026 № 9-нп

Сведения о границах охранной зоны газопровода (объекта газораспределительной системы) «Газопровод к жилому дому по адресу: 172460, Тверская область, м.о. Жарковский, пгт Жарковский, ул Парковая, д. 7» и перечень ограничений использования земельных участков

Сведения о границах охранной зоны газопровода		
Газопровод к жилому дому по адресу: 172460, Тверская область, м.о. Жарковский, пгт Жарковский, ул Парковая, д. 7		
I. Описание характеристик охранной зоны		
№ п/п	Характеристики	Описание
1	Наименование, вид, местоположение объекта, в целях защиты которого устанавливается зона с особыми условиями использования территории	Наименование объекта: «Газопровод к жилому дому по адресу: 172460, Тверская область, м.о. Жарковский, пгт Жарковский, ул Парковая, д. 7». Протяженность: 5 м. Кадастровый номер: 69:07:0070103:189. Год завершения строительства: 2024. Вид объекта: трубопровод (газопровод). Назначение объекта: 7.7. сооружения трубопроводного транспорта. Местоположение объекта: Тверская область, муниципальный округ Жарковский, поселок городского типа Жарковский
2	Площадь зоны +/- величина погрешности определения площади (Р +/- Дельта Р)	19 кв. м ± 15 кв. м
3	Перечень ограничений использования земельных участков	В соответствии с пунктом 14 Правил охраны газораспределительных сетей, утвержденных постановлением Правительства Российской Федерации от 20.11.2000 № 878 (далее – Правила), согласно которому на земельные участки, входящие в охранные зоны газораспределительных сетей, в целях предупреждения их повреждения или нарушения условий их нормальной эксплуатации налагаются ограничения (обременения), которыми запрещается лицам, указанным в пункте 2 Правил: 1) строить объекты жилищно-гражданского и производственного назначения; 2) сносить и реконструировать мосты, коллекторы, автомобильные и железные дороги с расположенными на них газораспределительными сетями без предварительного выноса этих газопроводов по согласованию с эксплуатационными организациями; 3) разрушать берегоукрепительные сооружения, водопропускные устройства, земляные и иные сооружения, предохраняющие газораспределительные сети от разрушений; 4) перемещать, повреждать, засыпать и уничтожать опознавательные знаки, контрольно-измерительные пункты и другие устройства газораспределительных сетей; 5) устраивать свалки и склады, разливать растворы кислот, солей,

Сведения о границах охранной зоны газопровода		
Газопровод к жилому дому по адресу: 172460, Тверская область, м.о. Жарковский, пгт Жарковский, ул Парковая, д. 7		
		щелочей и других химически активных веществ; 6) огораживать и перегораживать охранные зоны, препятствовать доступу персонала эксплуатационных организаций к газораспределительным сетям, проведению обслуживания и устранению повреждений газораспределительных сетей; 7) разводить огонь и размещать источники огня; 8) рыть погреба, копать и обрабатывать почву сельскохозяйственными и мелиоративными орудиями и механизмами на глубину более 0,3 м; 9) открывать калитки и двери газорегуляторных пунктов, станций катодной и дренажной защиты, люки подземных колодцев, включать или отключать электроснабжение средств связи, освещения и систем телемеханики; 10) набрасывать, приставлять и привязывать к опорам и надземным газопроводам, ограждениям и зданиям газораспределительных сетей посторонние предметы, лестницы, влезать на них; 11) самовольно подключаться к газораспределительным сетям
4	Сведения о подзонах, их количестве, конкретные ограничения использования земельных участков в границах каждой подзоны из перечня ограничений (в случае если федеральным законом, положением о зоне с особыми условиями использования территории предусмотрено выделение в границах зоны подзон)	В границах зоны с особыми условиями использования территории «охранная зона газопровода» выделение подзон не предусмотрено Правилами

II. Перечень координат характерных точек границ охранной зоны

1. Система координат: МСК-69, зона 1

2. Перечень координат характерных точек границ охранной зоны газопровода

Обозначение характерных точек границы	Координаты, м		Метод определения координат и средняя квадратическая погрешность положения характерной точки, (M_t), м	Описание закрепления точки
	X	Y		
1	177982.67	1235796.53	Картометрический метод, 1 м	-
2	177980.45	1235793.19	Картометрический метод, 1 м	-
3	177984.40	1235790.57	Картометрический метод, 1 м	-
4	177986.62	1235793.91	Картометрический метод, 1 м	-
1	177982.67	1235796.53	Картометрический метод, 1 м	-

Сведения о границах охранной зоны газораспределительной сети
Газопровод к жилому дому по адресу: 172460, Тверская область, м.о. Жарковский, пгт Жарковский, ул Парковая, д. 7
III. Графическое описание местоположения границ охранной зоны газопровода



Используемые условные знаки и обозначения:

- граница ЗОУИТ
- 1 - характерная точка границы ЗОУИТ с номером
- ось газопровода
- часть границы, сведения ЕГРН о которой позволяют однозначно определить ее положение на местности
- :1 - надписи кадастрового номера земельного участка
- граница кадастрового квартала
- 69:07:0070103 - обозначение кадастрового квартала

Приложение 30
к приказу Министерства
имущественных и земельных
отношений
Тверской области
от 18.06.2026 № 9-нп

Сведения о границах охранной зоны газопровода (объекта газораспределительной системы) «Газопровод к жилому дому по адресу: 172460, Тверская область, м.о. Жарковский, пгт Жарковский, ул Парковая, д. 11» и перечень ограничений использования земельных участков

Сведения о границах охранной зоны газопровода		
Газопровод к жилому дому по адресу: 172460, Тверская область, м.о. Жарковский, пгт Жарковский, ул Парковая, д. 11		
I. Описание характеристик охранной зоны		
№ п/п	Характеристики	Описание
1	Наименование, вид, местоположение объекта, в целях защиты которого устанавливается зона с особыми условиями использования территории	Наименование объекта: «Газопровод к жилому дому по адресу: 172460, Тверская область, м.о. Жарковский, пгт Жарковский, ул Парковая, д. 11». Протяженность: 4 м. Кадастровый номер: 69:07:0070103:190. Год завершения строительства: 2024. Вид объекта: трубопровод (газопровод). Назначение объекта: 7.7. сооружения трубопроводного транспорта. Местоположение объекта: Тверская область, муниципальный округ Жарковский, поселок городского типа Жарковский
2	Площадь зоны +/- величина погрешности определения площади (Р +/- Дельта Р)	15 кв. м ± 14 кв. м
3	Перечень ограничений использования земельных участков	В соответствии с пунктом 14 Правил охраны газораспределительных сетей, утвержденных постановлением Правительства Российской Федерации от 20.11.2000 № 878 (далее – Правила), согласно которому на земельные участки, входящие в охранные зоны газораспределительных сетей, в целях предупреждения их повреждения или нарушения условий их нормальной эксплуатации налагаются ограничения (обременения), которыми запрещается лицам, указанным в пункте 2 Правил: 1) строить объекты жилищно-гражданского и производственного назначения; 2) сносить и реконструировать мосты, коллекторы, автомобильные и железные дороги с расположенными на них газораспределительными сетями без предварительного выноса этих газопроводов по согласованию с эксплуатационными организациями; 3) разрушать берегоукрепительные сооружения, водопропускные устройства, земляные и иные сооружения, предохраняющие газораспределительные сети от разрушений; 4) перемещать, повреждать, засыпать и уничтожать опознавательные знаки, контрольно-измерительные пункты и другие устройства газораспределительных сетей; 5) устраивать свалки и склады, разливать растворы кислот, солей,

Сведения о границах охранной зоны газопровода		
Газопровод к жилому дому по адресу: 172460, Тверская область, м.о. Жарковский, пгт Жарковский, ул Парковая, д. 11		
		щелочей и других химически активных веществ; 6) огораживать и перегораживать охранные зоны, препятствовать доступу персонала эксплуатационных организаций к газораспределительным сетям, проведению обслуживания и устранению повреждений газораспределительных сетей; 7) разводить огонь и размещать источники огня; 8) рыть погреба, копать и обрабатывать почву сельскохозяйственными и мелиоративными орудиями и механизмами на глубину более 0,3 м; 9) открывать калитки и двери газорегуляторных пунктов, станций катодной и дренажной защиты, люки подземных колодцев, включать или отключать электроснабжение средств связи, освещения и систем телемеханики; 10) набрасывать, приставлять и привязывать к опорам и надземным газопроводам, ограждениям и зданиям газораспределительных сетей посторонние предметы, лестницы, влезать на них; 11) самовольно подключаться к газораспределительным сетям
4	Сведения о подзонах, их количестве, конкретные ограничения использования земельных участков в границах каждой подзоны из перечня ограничений (в случае если федеральным законом, положением о зоне с особыми условиями использования территории предусмотрено выделение в границах зоны подзон)	В границах зоны с особыми условиями использования территории «охранная зона газопровода» выделение подзон не предусмотрено Правилами

II. Перечень координат характерных точек границ охранной зоны

1. Система координат: МСК-69, зона 1

2. Перечень координат характерных точек границ охранной зоны газопровода

Обозначение характерных точек границы	Координаты, м		Метод определения координат и средняя квадратическая погрешность положения характерной точки, (M_t), м	Описание закрепления точки
	X	Y		
1	177963.40	1235764.07	Картометрический метод, 1 м	-
2	177961.30	1235760.67	Картометрический метод, 1 м	-
3	177964.44	1235758.74	Картометрический метод, 1 м	-
4	177966.54	1235762.14	Картометрический метод, 1 м	-
1	177963.40	1235764.07	Картометрический метод, 1 м	-

Сведения о границах охранной зоны газораспределительной сети
Газопровод к жилому дому по адресу: 172460, Тверская область, м.о. Жарковский, пгт Жарковский, ул Парковая, д. 11
III. Графическое описание местоположения границ охранной зоны газопровода



Используемые условные знаки и обозначения:

- граница ЗОУИТ
- 1 - характерная точка границы ЗОУИТ с номером
- ось газопровода
- часть границы, сведения ЕГРН о которой позволяют однозначно определить ее положение на местности
- :38 - надписи кадастрового номера земельного участка
- граница кадастрового квартала
- 69:07:0070103 - обозначение кадастрового квартала

Приложение 31
к приказу Министерства
имущественных и земельных
отношений
Тверской области
от 18.06.2026 № 9-нп

Сведения о границах охранной зоны газопровода (объекта газораспределительной системы) «Газопровод к жилому дому по адресу: 172460, Тверская область, м.о. Жарковский, пгт Жарковский, ул Песчаная, д. 5» и перечень ограничений использования земельных участков

Сведения о границах охранной зоны газопровода		
Газопровод к жилому дому по адресу: 172460, Тверская область, м.о. Жарковский, пгт Жарковский, ул Песчаная, д. 5		
I. Описание характеристик охранной зоны		
№ п/п	Характеристики	Описание
1	Наименование, вид, местоположение объекта, в целях защиты которого устанавливается зона с особыми условиями использования территории	Наименование объекта: «Газопровод к жилому дому по адресу: 172460, Тверская область, м.о. Жарковский, пгт Жарковский, ул Песчаная, д. 5». Протяженность: 8 м. Кадастровый номер: 69:07:0000000:396. Год завершения строительства: 2024. Вид объекта: трубопровод (газопровод). Назначение объекта: 7.7. сооружения трубопроводного транспорта. Местоположение объекта: Тверская область, муниципальный округ Жарковский, поселок городского типа Жарковский
2	Площадь зоны +/- величина погрешности определения площади (Р +/- Дельта Р)	32 кв. м ± 20 кв. м
3	Перечень ограничений использования земельных участков	В соответствии с пунктом 14 Правил охраны газораспределительных сетей, утвержденных постановлением Правительства Российской Федерации от 20.11.2000 № 878 (далее – Правила), согласно которому на земельные участки, входящие в охранные зоны газораспределительных сетей, в целях предупреждения их повреждения или нарушения условий их нормальной эксплуатации налагаются ограничения (обременения), которыми запрещается лицам, указанным в пункте 2 Правил: 1) строить объекты жилищно-гражданского и производственного назначения; 2) сносить и реконструировать мосты, коллекторы, автомобильные и железные дороги с расположенными на них газораспределительными сетями без предварительного выноса этих газопроводов по согласованию с эксплуатационными организациями; 3) разрушать берегоукрепительные сооружения, водопропускные устройства, земляные и иные сооружения, предохраняющие газораспределительные сети от разрушений; 4) перемещать, повреждать, засыпать и уничтожать опознавательные знаки, контрольно-измерительные пункты и другие устройства газораспределительных сетей; 5) устраивать свалки и склады, разливать растворы кислот, солей,

Сведения о границах охранной зоны газопровода		
Газопровод к жилому дому по адресу: 172460, Тверская область, м.о. Жарковский, пгт Жарковский, ул Песчаная, д. 5		
		щелочей и других химически активных веществ; 6) огораживать и перегораживать охранные зоны, препятствовать доступу персонала эксплуатационных организаций к газораспределительным сетям, проведению обслуживания и устранению повреждений газораспределительных сетей; 7) разводить огонь и размещать источники огня; 8) рыть погреба, копать и обрабатывать почву сельскохозяйственными и мелиоративными орудиями и механизмами на глубину более 0,3 м; 9) открывать калитки и двери газорегуляторных пунктов, станций катодной и дренажной защиты, люки подземных колодцев, включать или отключать электроснабжение средств связи, освещения и систем телемеханики; 10) набрасывать, приставлять и привязывать к опорам и надземным газопроводам, ограждениям и зданиям газораспределительных сетей посторонние предметы, лестницы, влезать на них; 11) самовольно подключаться к газораспределительным сетям
4	Сведения о подзонах, их количестве, конкретные ограничения использования земельных участков в границах каждой подзоны из перечня ограничений (в случае если федеральным законом, положением о зоне с особыми условиями использования территории предусмотрено выделение в границах зоны подзон)	В границах зоны с особыми условиями использования территории «охранная зона газопровода» выделение подзон не предусмотрено Правилами

II. Перечень координат характерных точек границ охранной зоны

1. Система координат: МСК-69, зона 1

2. Перечень координат характерных точек границ охранной зоны газопровода

Обозначение характерных точек границы	Координаты, м		Метод определения координат и средняя квадратическая погрешность положения характерной точки, (M_t), м	Описание закрепления точки
	X	Y		
1	178517.11	1236769.52	Картометрический метод, 1 м	-
2	178510.40	1236765.34	Картометрический метод, 1 м	-
3	178512.52	1236761.94	Картометрический метод, 1 м	-
4	178519.23	1236766.12	Картометрический метод, 1 м	-
1	178517.11	1236769.52	Картометрический метод, 1 м	-

Сведения о границах охранной зоны газораспределительной сети
Газопровод к жилому дому по адресу: 172460, Тверская область, м.о. Жарковский, пгт Жарковский, ул Песчаная, д. 5
III. Графическое описание местоположения границ охранной зоны газопровода



Используемые условные знаки и обозначения:

- граница ЗОУИТ
- 1 - характерная точка границы ЗОУИТ с номером
- ось газопровода
- часть границы, сведения ЕГРН о которой позволяют однозначно определить ее положение на местности
- :15 - надписи кадастрового номера земельного участка
- граница кадастрового квартала
- 69:07:0070209 - обозначение кадастрового квартала

Приложение 32
к приказу Министерства
имущественных и земельных
отношений
Тверской области
от 18.06.2026 № 9-нп

Сведения о границах охранной зоны газопровода (объекта газораспределительной системы) «Газопровод к жилому дому по адресу: 172460, Тверская область, м.о. Жарковский, пгт Жарковский, ул Лесная 2-я, д. 7» и перечень ограничений использования земельных участков

Сведения о границах охранной зоны газопровода		
Газопровод к жилому дому по адресу: 172460, Тверская область, м.о. Жарковский, пгт Жарковский, ул Лесная 2-я, д. 7		
I. Описание характеристик охранной зоны		
№ п/п	Характеристики	Описание
1	Наименование, вид, местоположение объекта, в целях защиты которого устанавливается зона с особыми условиями использования территории	Наименование объекта: «Газопровод к жилому дому по адресу: 172460, Тверская область, м.о. Жарковский, пгт Жарковский, ул Лесная 2-я, д. 7». Протяженность: 11 м. Кадастровый номер: 69:07:0070218:136. Год завершения строительства: 2024. Вид объекта: трубопровод (газопровод). Назначение объекта: Газораспределительная сеть (19.7.3.1). Местоположение объекта: Тверская область, муниципальный округ Жарковский, поселок городского типа Жарковский
2	Площадь зоны +/- величина погрешности определения площади (Р +/- Дельта Р)	36 кв. м ± 21 кв. м
3	Перечень ограничений использования земельных участков	В соответствии с пунктом 14 Правил охраны газораспределительных сетей, утвержденных постановлением Правительства Российской Федерации от 20.11.2000 № 878 (далее – Правила), согласно которому на земельные участки, входящие в охранные зоны газораспределительных сетей, в целях предупреждения их повреждения или нарушения условий их нормальной эксплуатации налагаются ограничения (обременения), которыми запрещается лицам, указанным в пункте 2 Правил: 1) строить объекты жилищно-гражданского и производственного назначения; 2) сносить и реконструировать мосты, коллекторы, автомобильные и железные дороги с расположенными на них газораспределительными сетями без предварительного выноса этих газопроводов по согласованию с эксплуатационными организациями; 3) разрушать берегоукрепительные сооружения, водопропускные устройства, земляные и иные сооружения, предохраняющие газораспределительные сети от разрушений; 4) перемещать, повреждать, засыпать и уничтожать опознавательные знаки, контрольно-измерительные пункты и другие устройства газораспределительных сетей; 5) устраивать свалки и склады, разливать растворы кислот, солей,

Сведения о границах охранной зоны газопровода		
Газопровод к жилому дому по адресу: 172460, Тверская область, м.о. Жарковский, пгт Жарковский, ул Лесная 2-я, д. 7		
		щелочей и других химически активных веществ; 6) огораживать и перегораживать охранные зоны, препятствовать доступу персонала эксплуатационных организаций к газораспределительным сетям, проведению обслуживания и устранению повреждений газораспределительных сетей; 7) разводить огонь и размещать источники огня; 8) рыть погреба, копать и обрабатывать почву сельскохозяйственными и мелиоративными орудиями и механизмами на глубину более 0,3 м; 9) открывать калитки и двери газорегуляторных пунктов, станций катодной и дренажной защиты, люки подземных колодцев, включать или отключать электроснабжение средств связи, освещения и систем телемеханики; 10) набрасывать, приставлять и привязывать к опорам и надземным газопроводам, ограждениям и зданиям газораспределительных сетей посторонние предметы, лестницы, влезать на них; 11) самовольно подключаться к газораспределительным сетям
4	Сведения о подзонах, их количестве, конкретные ограничения использования земельных участков в границах каждой подзоны из перечня ограничений (в случае если федеральным законом, положением о зоне с особыми условиями использования территории предусмотрено выделение в границах зоны подзон)	В границах зоны с особыми условиями использования территории «охранная зона газопровода» выделение подзон не предусмотрено Правилами

II. Перечень координат характерных точек границ охранной зоны

1. Система координат: МСК-69, зона 1

2. Перечень координат характерных точек границ охранной зоны газопровода

Обозначение характерных точек границы	Координаты, м		Метод определения координат и средняя квадратическая погрешность положения характерной точки, (M_t), м	Описание закрепления точки
	X	Y		
1	178265.71	1236547.82	Картометрический метод, 1 м	-
2	178260.64	1236555.25	Картометрический метод, 1 м	-
3	178257.34	1236552.99	Картометрический метод, 1 м	-
4	178262.41	1236545.56	Картометрический метод, 1 м	-
1	178265.71	1236547.82	Картометрический метод, 1 м	-

Сведения о границах охранной зоны газораспределительной сети
Газопровод к жилому дому по адресу: 172460, Тверская область, м.о. Жарковский, пгт Жарковский, ул Лесная 2-я, д. 7
III. Графическое описание местоположения границ охранной зоны газопровода



Используемые условные знаки и обозначения:

- граница ЗОУИТ
- 1 - характерная точка границы ЗОУИТ с номером
- ось газопровода
- часть границы, сведения ЕГРН о которой позволяют однозначно определить ее положение на местности
- :2 - надписи кадастрового номера земельного участка
- граница кадастрового квартала
- 69:07:0070218 - обозначение кадастрового квартала

Приложение 33
к приказу Министерства
имущественных и земельных
отношений
Тверской области
от 18.06.2026 № 9-нп

Сведения о границах охранной зоны газопровода (объекта газораспределительной системы) «Газопровод к жилому дому по адресу: 172460, Тверская область, м.о. Жарковский, пгт Жарковский, пер Спортивный, д. 10» и перечень ограничений использования земельных участков

Сведения о границах охранной зоны газопровода		
Газопровод к жилому дому по адресу: 172460, Тверская область, м.о. Жарковский, пгт Жарковский, пер Спортивный, д. 10		
I. Описание характеристик охранной зоны		
№ п/п	Характеристики	Описание
1	Наименование, вид, местоположение объекта, в целях защиты которого устанавливается зона с особыми условиями использования территории	Наименование объекта: «Газопровод к жилому дому по адресу: 172460, Тверская область, м.о. Жарковский, пгт Жарковский, пер Спортивный, д. 10». Протяженность: 6 м. Кадастровый номер: 69:07:0070110:178. Год завершения строительства: 2024. Вид объекта: трубопровод (газопровод). Назначение объекта: Газораспределительная сеть (19.7.3.1). Местоположение объекта: Тверская область, муниципальный округ Жарковский, поселок городского типа Жарковский
2	Площадь зоны +/- величина погрешности определения площади (Р +/- Дельта Р)	22 кв. м ± 16 кв. м
3	Перечень ограничений использования земельных участков	В соответствии с пунктом 14 Правил охраны газораспределительных сетей, утвержденных постановлением Правительства Российской Федерации от 20.11.2000 № 878 (далее – Правила), согласно которому на земельные участки, входящие в охранные зоны газораспределительных сетей, в целях предупреждения их повреждения или нарушения условий их нормальной эксплуатации налагаются ограничения (обременения), которыми запрещается лицам, указанным в пункте 2 Правил: 1) строить объекты жилищно-гражданского и производственного назначения; 2) сносить и реконструировать мосты, коллекторы, автомобильные и железные дороги с расположенными на них газораспределительными сетями без предварительного выноса этих газопроводов по согласованию с эксплуатационными организациями; 3) разрушать берегоукрепительные сооружения, водопропускные устройства, земляные и иные сооружения, предохраняющие газораспределительные сети от разрушений; 4) перемещать, повреждать, засыпать и уничтожать опознавательные знаки, контрольно-измерительные пункты и другие устройства газораспределительных сетей;

Сведения о границах охранной зоны газопровода		
Газопровод к жилому дому по адресу: 172460, Тверская область, м.о. Жарковский, пгт Жарковский, пер Спортивный, д. 10		
		5) устраивать свалки и склады, разливать растворы кислот, солей, щелочей и других химически активных веществ; 6) огораживать и перегораживать охранные зоны, препятствовать доступу персонала эксплуатационных организаций к газораспределительным сетям, проведению обслуживания и устранению повреждений газораспределительных сетей; 7) разводить огонь и размещать источники огня; 8) рыть погреба, копать и обрабатывать почву сельскохозяйственными и мелиоративными орудиями и механизмами на глубину более 0,3 м; 9) открывать калитки и двери газорегуляторных пунктов, станций катодной и дренажной защиты, люки подземных колодцев, включать или отключать электроснабжение средств связи, освещения и систем телемеханики; 10) набрасывать, приставлять и привязывать к опорам и надземным газопроводам, ограждениям и зданиям газораспределительных сетей посторонние предметы, лестницы, влезать на них; 11) самовольно подключаться к газораспределительным сетям
4	Сведения о подзонах, их количестве, конкретные ограничения использования земельных участков в границах каждой подзоны из перечня ограничений (в случае если федеральным законом, положением о зоне с особыми условиями использования территории предусмотрено выделение в границах зоны подзон)	В границах зоны с особыми условиями использования территории «охранная зона газопровода» выделение подзон не предусмотрено Правилами

II. Перечень координат характерных точек границ охранной зоны

1. Система координат: МСК-69, зона 1

2. Перечень координат характерных точек границ охранной зоны газопровода

Обозначение характерных точек границы	Координаты, м		Метод определения координат и средняя квадратическая погрешность положения характерной точки, (M_t), м	Описание закрепления точки
	X	Y		
1	178294.08	1235439.80	Картометрический метод, 1 м	-
2	178290.34	1235441.24	Картометрический метод, 1 м	-
3	178288.37	1235436.10	Картометрический метод, 1 м	-
4	178292.11	1235434.66	Картометрический метод, 1 м	-
1	178294.08	1235439.80	Картометрический метод, 1 м	-

Сведения о границах охранной зоны газораспределительной сети
Газопровод к жилому дому по адресу: 172460, Тверская область, м.о. Жарковский, пгт Жарковский, пер Спортивный, д. 10
III. Графическое описание местоположения границ охранной зоны газопровода



Используемые условные знаки и обозначения:

- граница ЗОУИТ
- 1 - характерная точка границы ЗОУИТ с номером
- ось газопровода
- часть границы, сведения ЕГРН о которой позволяют однозначно определить ее положение на местности
- :5 - надписи кадастрового номера земельного участка
- граница кадастрового квартала
- 69:07:0070107 - обозначение кадастрового квартала

Приложение 34
к приказу Министерства
имущественных и земельных
отношений
Тверской области
от 18.06.2026 № 9-нп

Сведения о границах охранной зоны газопровода (объекта газораспределительной системы) «Газопровод к жилому дому по адресу: 172460, Тверская область, м.о. Жарковский, пгт Жарковский, ул Комсомольская, д. 3а» и перечень ограничений использования земельных участков

Сведения о границах охранной зоны газопровода		
Газопровод к жилому дому по адресу: 172460, Тверская область, м.о. Жарковский, пгт Жарковский, ул Комсомольская, д. 3а		
I. Описание характеристик охранной зоны		
№ п/п	Характеристики	Описание
1	Наименование, вид, местоположение объекта, в целях защиты которого устанавливается зона с особыми условиями использования территории	Наименование объекта: «Газопровод к жилому дому по адресу: 172460, Тверская область, м.о. Жарковский, пгт Жарковский, ул Комсомольская, д. 3а». Протяженность: 30 м. Кадастровый номер: 69:07:0070101:214. Год завершения строительства: 2024. Вид объекта: трубопровод (газопровод). Назначение объекта: 7.7. сооружения трубопроводного транспорта. Местоположение объекта: Тверская область, муниципальный округ Жарковский, поселок городского типа Жарковский
2	Площадь зоны +/- величина погрешности определения площади (Р +/- Дельта Р)	120 кв. м ± 38 кв. м
3	Перечень ограничений использования земельных участков	В соответствии с пунктом 14 Правил охраны газораспределительных сетей, утвержденных постановлением Правительства Российской Федерации от 20.11.2000 № 878 (далее – Правила), согласно которому на земельные участки, входящие в охранные зоны газораспределительных сетей, в целях предупреждения их повреждения или нарушения условий их нормальной эксплуатации налагаются ограничения (обременения), которыми запрещается лицам, указанным в пункте 2 Правил: 1) строить объекты жилищно-гражданского и производственного назначения; 2) сносить и реконструировать мосты, коллекторы, автомобильные и железные дороги с расположенными на них газораспределительными сетями без предварительного выноса этих газопроводов по согласованию с эксплуатационными организациями; 3) разрушать берегоукрепительные сооружения, водопропускные устройства, земляные и иные сооружения, предохраняющие газораспределительные сети от разрушений; 4) перемещать, повреждать, засыпать и уничтожать опознавательные знаки, контрольно-измерительные пункты и другие устройства газораспределительных сетей; 5) устраивать свалки и склады, разливать растворы кислот, солей,

Сведения о границах охранной зоны газопровода		
Газопровод к жилому дому по адресу: 172460, Тверская область, м.о. Жарковский, пгт Жарковский, ул Комсомольская, д. 3а		
		щелочей и других химически активных веществ; 6) огораживать и перегораживать охранные зоны, препятствовать доступу персонала эксплуатационных организаций к газораспределительным сетям, проведению обслуживания и устранению повреждений газораспределительных сетей; 7) разводить огонь и размещать источники огня; 8) рыть погреба, копать и обрабатывать почву сельскохозяйственными и мелиоративными орудиями и механизмами на глубину более 0,3 м; 9) открывать калитки и двери газорегуляторных пунктов, станций катодной и дренажной защиты, люки подземных колодцев, включать или отключать электроснабжение средств связи, освещения и систем телемеханики; 10) набрасывать, приставлять и привязывать к опорам и надземным газопроводам, ограждениям и зданиям газораспределительных сетей посторонние предметы, лестницы, влезать на них; 11) самовольно подключаться к газораспределительным сетям
4	Сведения о подзонах, их количестве, конкретные ограничения использования земельных участков в границах каждой подзоны из перечня ограничений (в случае если федеральным законом, положением о зоне с особыми условиями использования территории предусмотрено выделение в границах зоны подзон)	В границах зоны с особыми условиями использования территории «охранная зона газопровода» выделение подзон не предусмотрено Правилами

II. Перечень координат характерных точек границ охранной зоны

1. Система координат: МСК-69, зона 1

2. Перечень координат характерных точек границ охранной зоны газопровода

Обозначение характерных точек границы	Координаты, м		Метод определения координат и средняя квадратическая погрешность положения характерной точки, (M_t), м	Описание закрепления точки
	X	Y		
1	178583.25	1235966.09	Картометрический метод, 1 м	-
2	178579.25	1235966.05	Картометрический метод, 1 м	-
3	178579.49	1235942.66	Картометрический метод, 1 м	-
4	178579.59	1235942.17	Картометрический метод, 1 м	-
5	178579.80	1235941.72	Картометрический метод, 1 м	-
6	178580.12	1235941.33	Картометрический метод, 1 м	-
7	178585.39	1235936.98	Картометрический метод, 1 м	-
8	178587.93	1235940.06	Картометрический метод, 1 м	-
9	178583.47	1235943.74	Картометрический метод, 1 м	-
1	178583.25	1235966.09	Картометрический метод, 1 м	-

Сведения о границах охранной зоны газораспределительной сети
Газопровод к жилому дому по адресу: 172460, Тверская область, м.о. Жарковский, пгт Жарковский, ул Комсомольская, д. 3а
III. Графическое описание местоположения границ охранной зоны газопровода



Используемые условные знаки и обозначения:

- граница ЗОУИТ
- 2 - характерная точка границы ЗОУИТ с номером
- ось газопровода
- часть границы, сведения ЕГРН о которой позволяют однозначно определить ее положение на местности
- :41 - надписи кадастрового номера земельного участка
- граница кадастрового квартала
- 69:07:0070101 - обозначение кадастрового квартала

Приложение 35
к приказу Министерства
имущественных и земельных
отношений
Тверской области
от 18.06.2026 № 9-нп

Сведения о границах охранной зоны газопровода (объекта газораспределительной системы) «Газопровод к жилому дому по адресу: 172460, Тверская область, м.о. Жарковский, пгт Жарковский, ул Гвардейская, д. 6» и перечень ограничений использования земельных участков

Сведения о границах охранной зоны газопровода		
Газопровод к жилому дому по адресу: 172460, Тверская область, м.о. Жарковский, пгт Жарковский, ул Гвардейская, д. 6		
I. Описание характеристик охранной зоны		
№ п/п	Характеристики	Описание
1	Наименование, вид, местоположение объекта, в целях защиты которого устанавливается зона с особыми условиями использования территории	Наименование объекта: «Газопровод к жилому дому по адресу: 172460, Тверская область, м.о. Жарковский, пгт Жарковский, ул Гвардейская, д. 6». Протяженность: 4 м. Кадастровый номер: 69:07:0070114:168. Год завершения строительства: 2024. Вид объекта: трубопровод (газопровод). Назначение объекта: Газораспределительная сеть (19.7.3.1). Местоположение объекта: Тверская область, муниципальный округ Жарковский, поселок городского типа Жарковский
2	Площадь зоны +/- величина погрешности определения площади (Р +/- Дельта Р)	15 кв. м ± 14 кв. м
3	Перечень ограничений использования земельных участков	В соответствии с пунктом 14 Правил охраны газораспределительных сетей, утвержденных постановлением Правительства Российской Федерации от 20.11.2000 № 878 (далее – Правила), согласно которому на земельные участки, входящие в охранные зоны газораспределительных сетей, в целях предупреждения их повреждения или нарушения условий их нормальной эксплуатации налагаются ограничения (обременения), которыми запрещается лицам, указанным в пункте 2 Правил: 1) строить объекты жилищно-гражданского и производственного назначения; 2) сносить и реконструировать мосты, коллекторы, автомобильные и железные дороги с расположенными на них газораспределительными сетями без предварительного выноса этих газопроводов по согласованию с эксплуатационными организациями; 3) разрушать берегоукрепительные сооружения, водопропускные устройства, земляные и иные сооружения, предохраняющие газораспределительные сети от разрушений; 4) перемещать, повреждать, засыпать и уничтожать опознавательные знаки, контрольно-измерительные пункты и другие устройства газораспределительных сетей; 5) устраивать свалки и склады, разливать растворы кислот, солей,

Сведения о границах охранной зоны газопровода		
Газопровод к жилому дому по адресу: 172460, Тверская область, м.о. Жарковский, пгт Жарковский, ул Гвардейская, д. 6		
		щелочей и других химически активных веществ; 6) огораживать и перегораживать охранные зоны, препятствовать доступу персонала эксплуатационных организаций к газораспределительным сетям, проведению обслуживания и устранению повреждений газораспределительных сетей; 7) разводить огонь и размещать источники огня; 8) рыть погреба, копать и обрабатывать почву сельскохозяйственными и мелиоративными орудиями и механизмами на глубину более 0,3 м; 9) открывать калитки и двери газорегуляторных пунктов, станций катодной и дренажной защиты, люки подземных колодцев, включать или отключать электроснабжение средств связи, освещения и систем телемеханики; 10) набрасывать, приставлять и привязывать к опорам и надземным газопроводам, ограждениям и зданиям газораспределительных сетей посторонние предметы, лестницы, влезать на них; 11) самовольно подключаться к газораспределительным сетям
4	Сведения о подзонах, их количестве, конкретные ограничения использования земельных участков в границах каждой подзоны из перечня ограничений (в случае если федеральным законом, положением о зоне с особыми условиями использования территории предусмотрено выделение в границах зоны подзон)	В границах зоны с особыми условиями использования территории «охранная зона газопровода» выделение подзон не предусмотрено Правилами

II. Перечень координат характерных точек границ охранной зоны

1. Система координат: МСК-69, зона 1

2. Перечень координат характерных точек границ охранной зоны газопровода

Обозначение характерных точек границы	Координаты, м		Метод определения координат и средняя квадратическая погрешность положения характерной точки, (M_t), м	Описание закрепления точки
	X	Y		
1	178713.38	1235688.01	Картометрический метод, 1 м	-
2	178712.30	1235684.17	Картометрический метод, 1 м	-
3	178715.91	1235683.15	Картометрический метод, 1 м	-
4	178716.99	1235686.99	Картометрический метод, 1 м	-
1	178713.38	1235688.01	Картометрический метод, 1 м	-

Сведения о границах охранной зоны газораспределительной сети
Газопровод к жилому дому по адресу: 172460, Тверская область, м.о. Жарковский, пгт Жарковский, ул Гвардейская, д. 6
III. Графическое описание местоположения границ охранной зоны газопровода



Используемые условные знаки и обозначения:

- граница ЗОУИТ
- 1 - характерная точка границы ЗОУИТ с номером
- ось газопровода
- часть границы, сведения ЕГРН о которой позволяют однозначно определить ее положение на местности
- :17 - надписи кадастрового номера земельного участка
- граница кадастрового квартала
- 69:07:0070114 - обозначение кадастрового квартала

Приложение 36
к приказу Министерства
имущественных и земельных
отношений
Тверской области
от 18.06.2026 № 9-нп

Сведения о границах охранной зоны газопровода (объекта газораспределительной системы) «Газопровод к жилому дому по адресу: 172460, Тверская область, м.о. Жарковский, пгт Жарковский, ул Песчаная, д. 9» и перечень ограничений использования земельных участков

Сведения о границах охранной зоны газопровода		
Газопровод к жилому дому по адресу: 172460, Тверская область, м.о. Жарковский, пгт Жарковский, ул Песчаная, д. 9		
I. Описание характеристик охранной зоны		
№ п/п	Характеристики	Описание
1	Наименование, вид, местоположение объекта, в целях защиты которого устанавливается зона с особыми условиями использования территории	Наименование объекта: «Газопровод к жилому дому по адресу: 172460, Тверская область, м.о. Жарковский, пгт Жарковский, ул Песчаная, д. 9». Протяженность: 10 м. Кадастровый номер: 69:07:0000000:392. Год завершения строительства: 2023. Вид объекта: трубопровод (газопровод). Назначение объекта: 7.7. Сооружения трубопроводного транспорта. Местоположение объекта: Тверская область, муниципальный округ Жарковский, поселок городского типа Жарковский, улица Песчаная, к дому 9
2	Площадь зоны +/- величина погрешности определения площади (Р +/- Дельта Р)	39 кв. м ± 22 кв. м
3	Перечень ограничений использования земельных участков	В соответствии с пунктом 14 Правил охраны газораспределительных сетей, утвержденных постановлением Правительства Российской Федерации от 20.11.2000 № 878 (далее – Правила), согласно которому на земельные участки, входящие в охранные зоны газораспределительных сетей, в целях предупреждения их повреждения или нарушения условий их нормальной эксплуатации налагаются ограничения (обременения), которыми запрещается лицам, указанным в пункте 2 Правил: 1) строить объекты жилищно-гражданского и производственного назначения; 2) сносить и реконструировать мосты, коллекторы, автомобильные и железные дороги с расположенными на них газораспределительными сетями без предварительного выноса этих газопроводов по согласованию с эксплуатационными организациями; 3) разрушать берегоукрепительные сооружения, водопропускные устройства, земляные и иные сооружения, предохраняющие газораспределительные сети от разрушений; 4) перемещать, повреждать, засыпать и уничтожать опознавательные знаки, контрольно-измерительные пункты и другие устройства газораспределительных сетей;

Сведения о границах охранной зоны газопровода		
Газопровод к жилому дому по адресу: 172460, Тверская область, м.о. Жарковский, пгт Жарковский, ул Песчаная, д. 9		
		5) устраивать свалки и склады, разливать растворы кислот, солей, щелочей и других химически активных веществ; 6) огораживать и перегораживать охранные зоны, препятствовать доступу персонала эксплуатационных организаций к газораспределительным сетям, проведению обслуживания и устранению повреждений газораспределительных сетей; 7) разводить огонь и размещать источники огня; 8) рыть погреба, копать и обрабатывать почву сельскохозяйственными и мелиоративными орудиями и механизмами на глубину более 0,3 м; 9) открывать калитки и двери газорегуляторных пунктов, станций катодной и дренажной защиты, люки подземных колодцев, включать или отключать электроснабжение средств связи, освещения и систем телемеханики; 10) набрасывать, приставлять и привязывать к опорам и надземным газопроводам, ограждениям и зданиям газораспределительных сетей посторонние предметы, лестницы, влезать на них; 11) самовольно подключаться к газораспределительным сетям
4	Сведения о подзонах, их количестве, конкретные ограничения использования земельных участков в границах каждой подзоны из перечня ограничений (в случае если федеральным законом, положением о зоне с особыми условиями использования территории предусмотрено выделение в границах зоны подзон)	В границах зоны с особыми условиями использования территории «охранная зона газопровода» выделение подзон не предусмотрено Правилами

II. Перечень координат характерных точек границ охранной зоны

1. Система координат: МСК-69, зона 1

2. Перечень координат характерных точек границ охранной зоны газопровода

Обозначение характерных точек границы	Координаты, м		Метод определения координат и средняя квадратическая погрешность положения характерной точки, (M_t), м	Описание закрепления точки
	X	Y		
1	178493.54	1236817.40	Картометрический метод, 1 м	-
2	178485.54	1236811.84	Картометрический метод, 1 м	-
3	178487.82	1236808.56	Картометрический метод, 1 м	-
4	178495.82	1236814.12	Картометрический метод, 1 м	-
1	178493.54	1236817.40	Картометрический метод, 1 м	-

Сведения о границах охранной зоны газораспределительной сети
Газопровод к жилому дому по адресу: 172460, Тверская область, м.о. Жарковский, пгт Жарковский, ул Песчаная, д. 9
III. Графическое описание местоположения границ охранной зоны газопровода



Используемые условные знаки и обозначения:

- граница ЗОУИТ
- 1 - характерная точка границы ЗОУИТ с номером
- ось газопровода
- часть границы, сведения ЕГРН о которой позволяют однозначно определить ее положение на местности
- :9 - надписи кадастрового номера земельного участка
- граница кадастрового квартала
- 69:07:0070209 - обозначение кадастрового квартала

Приложение 37
к приказу Министерства
имущественных и земельных
отношений
Тверской области
от 18.06.2026 № 9-нп

Сведения о границах охранной зоны газопровода (объекта газораспределительной системы) «Газопровод к жилому дому по адресу: 172460, Тверская область, м.о. Жарковский, пгт. Жарковский, ул. Меженская, д. 72, кв. 1» и перечень ограничений использования земельных участков

Сведения о границах охранной зоны газопровода		
Газопровод к жилому дому по адресу: 172460, Тверская область, м.о. Жарковский, пгт. Жарковский, ул. Меженская, д. 72, кв. 1		
I. Описание характеристик охранной зоны		
№ п/п	Характеристики	Описание
1	Наименование, вид, местоположение объекта, в целях защиты которого устанавливается зона с особыми условиями использования территории	Наименование объекта: «Газопровод к жилому дому по адресу: 172460, Тверская область, м.о. Жарковский, пгт. Жарковский, ул. Меженская, д. 72, кв. 1». Протяженность: 2 м. Кадастровый номер: 69:07:0070224:163. Год завершения строительства: 2024. Вид объекта: трубопровод (газопровод). Назначение объекта: Газораспределительная сеть (19.7.3.1). Местоположение объекта: Тверская область, муниципальный округ Жарковский, поселок городского типа Жарковский
2	Площадь зоны +/- величина погрешности определения площади (Р +/- Дельта Р)	9 кв. м ± 11 кв. м
3	Перечень ограничений использования земельных участков	В соответствии с пунктом 14 Правил охраны газораспределительных сетей, утвержденных постановлением Правительства Российской Федерации от 20.11.2000 № 878 (далее – Правила), согласно которому на земельные участки, входящие в охранные зоны газораспределительных сетей, в целях предупреждения их повреждения или нарушения условий их нормальной эксплуатации налагаются ограничения (обременения), которыми запрещается лицам, указанным в пункте 2 Правил: 1) строить объекты жилищно-гражданского и производственного назначения; 2) сносить и реконструировать мосты, коллекторы, автомобильные и железные дороги с расположенными на них газораспределительными сетями без предварительного выноса этих газопроводов по согласованию с эксплуатационными организациями; 3) разрушать берегоукрепительные сооружения, водопропускные устройства, земляные и иные сооружения, предохраняющие газораспределительные сети от разрушений; 4) перемещать, повреждать, засыпать и уничтожать опознавательные знаки, контрольно-измерительные пункты и другие устройства газораспределительных сетей; 5) устраивать свалки и склады, разливать растворы кислот, солей,

Сведения о границах охранной зоны газопровода		
Газопровод к жилому дому по адресу: 172460, Тверская область, м.о. Жарковский, пгт. Жарковский, ул. Меженская, д. 72, кв. 1		
		щелочей и других химически активных веществ; 6) огораживать и перегораживать охранные зоны, препятствовать доступу персонала эксплуатационных организаций к газораспределительным сетям, проведению обслуживания и устранению повреждений газораспределительных сетей; 7) разводить огонь и размещать источники огня; 8) рыть погреба, копать и обрабатывать почву сельскохозяйственными и мелиоративными орудиями и механизмами на глубину более 0,3 м; 9) открывать калитки и двери газорегуляторных пунктов, станций катодной и дренажной защиты, люки подземных колодцев, включать или отключать электроснабжение средств связи, освещения и систем телемеханики; 10) набрасывать, приставлять и привязывать к опорам и надземным газопроводам, ограждениям и зданиям газораспределительных сетей посторонние предметы, лестницы, влезать на них; 11) самовольно подключаться к газораспределительным сетям
4	Сведения о подзонах, их количестве, конкретные ограничения использования земельных участков в границах каждой подзоны из перечня ограничений (в случае если федеральным законом, положением о зоне с особыми условиями использования территории предусмотрено выделение в границах зоны подзон)	В границах зоны с особыми условиями использования территории «охранная зона газопровода» выделение подзон не предусмотрено Правилами

II. Перечень координат характерных точек границ охранной зоны

1. Система координат: МСК-69, зона 1

2. Перечень координат характерных точек границ охранной зоны газопровода

Обозначение характерных точек границы	Координаты, м		Метод определения координат и средняя квадратическая погрешность положения характерной точки, (M_t), м	Описание закрепления точки
	X	Y		
1	177728.73	1235012.42	Картометрический метод, 1 м	-
2	177726.60	1235012.10	Картометрический метод, 1 м	-
3	177727.20	1235008.14	Картометрический метод, 1 м	-
4	177729.33	1235008.46	Картометрический метод, 1 м	-
1	177728.73	1235012.42	Картометрический метод, 1 м	-

Сведения о границах охранной зоны газораспределительной сети
Газопровод к жилому дому по адресу: 172460, Тверская область, м.о. Жарковский, пгт. Жарковский, ул. Меженская, д. 72, кв. 1
III. Графическое описание местоположения границ охранной зоны газопровода



Используемые условные знаки и обозначения:

- граница ЗОУИТ
- 1 - характерная точка границы ЗОУИТ с номером
- ось газопровода
- часть границы, сведения ЕГРН о которой позволяют однозначно определить ее положение на местности
- :24 - надписи кадастрового номера земельного участка
- граница кадастрового квартала
- 69:07:0070224 - обозначение кадастрового квартала

Приложение 38
к приказу Министерства
имущественных и земельных
отношений
Тверской области
от 18.06.2026 № 9-нп

Сведения о границах охранной зоны газопровода (объекта газораспределительной системы) «Газопровод к жилому дому по адресу: 172460, Тверская область, м.о. Жарковский, пгт. Жарковский, ул. Пионерская, д. 13» и перечень ограничений использования земельных участков

Сведения о границах охранной зоны газопровода		
Газопровод к жилому дому по адресу: 172460, Тверская область, м.о. Жарковский, пгт. Жарковский, ул. Пионерская, д. 13		
I. Описание характеристик охранной зоны		
№ п/п	Характеристики	Описание
1	Наименование, вид, местоположение объекта, в целях защиты которого устанавливается зона с особыми условиями использования территории	Наименование объекта: «Газопровод к жилому дому по адресу: 172460, Тверская область, м.о. Жарковский, пгт. Жарковский, ул. Пионерская, д. 13». Протяженность: 5 м. Кадастровый номер: 69:07:0000000:387. Год завершения строительства: 2024. Вид объекта: трубопровод (газопровод). Назначение объекта: Газораспределительная сеть (19.7.3.1). Местоположение объекта: Тверская область, муниципальный округ Жарковский, поселок городского типа Жарковский
2	Площадь зоны +/- величина погрешности определения площади (Р +/- Дельта Р)	21 кв. м ± 3 кв. м
3	Перечень ограничений использования земельных участков	В соответствии с пунктом 14 Правил охраны газораспределительных сетей, утвержденных постановлением Правительства Российской Федерации от 20.11.2000 № 878 (далее – Правила), согласно которому на земельные участки, входящие в охранные зоны газораспределительных сетей, в целях предупреждения их повреждения или нарушения условий их нормальной эксплуатации налагаются ограничения (обременения), которыми запрещается лицам, указанным в пункте 2 Правил: 1) строить объекты жилищно-гражданского и производственного назначения; 2) сносить и реконструировать мосты, коллекторы, автомобильные и железные дороги с расположенными на них газораспределительными сетями без предварительного выноса этих газопроводов по согласованию с эксплуатационными организациями; 3) разрушать берегоукрепительные сооружения, водопропускные устройства, земляные и иные сооружения, предохраняющие газораспределительные сети от разрушений; 4) перемещать, повреждать, засыпать и уничтожать опознавательные знаки, контрольно-измерительные пункты и другие устройства газораспределительных сетей; 5) устраивать свалки и склады, разливать растворы кислот, солей,

Сведения о границах охранной зоны газопровода		
Газопровод к жилому дому по адресу: 172460, Тверская область, м.о. Жарковский, пгт. Жарковский, ул. Пионерская, д. 13		
		щелочей и других химически активных веществ; 6) огораживать и перегораживать охранные зоны, препятствовать доступу персонала эксплуатационных организаций к газораспределительным сетям, проведению обслуживания и устранению повреждений газораспределительных сетей; 7) разводить огонь и размещать источники огня; 8) рыть погреба, копать и обрабатывать почву сельскохозяйственными и мелиоративными орудиями и механизмами на глубину более 0,3 м; 9) открывать калитки и двери газорегуляторных пунктов, станций катодной и дренажной защиты, люки подземных колодцев, включать или отключать электроснабжение средств связи, освещения и систем телемеханики; 10) набрасывать, приставлять и привязывать к опорам и надземным газопроводам, ограждениям и зданиям газораспределительных сетей посторонние предметы, лестницы, влезать на них; 11) самовольно подключаться к газораспределительным сетям
4	Сведения о подзонах, их количестве, конкретные ограничения использования земельных участков в границах каждой подзоны из перечня ограничений (в случае если федеральным законом, положением о зоне с особыми условиями использования территории предусмотрено выделение в границах зоны подзон)	В границах зоны с особыми условиями использования территории «охранная зона газопровода» выделение подзон не предусмотрено Правилами

II. Перечень координат характерных точек границ охранной зоны

1. Система координат: МСК-69, зона 1

2. Перечень координат характерных точек границ охранной зоны газопровода

Обозначение характерных точек границы	Координаты, м		Метод определения координат и средняя квадратическая погрешность положения характерной точки, (M_t), м	Описание закрепления точки
	X	Y		
1	178562.30	1235796.64	Картометрический, 0,2 м	-
2	178562.62	1235801.95	Картометрический, 0,2 м	-
3	178558.62	1235802.19	Картометрический, 0,2 м	-
4	178558.30	1235796.88	Картометрический, 0,2 м	-
1	178562.30	1235796.64	Картометрический, 0,2 м	-

Сведения о границах охранной зоны газораспределительной сети
Газопровод к жилому дому по адресу: 172460, Тверская область, м.о. Жарковский, пгт. Жарковский, ул. Пионерская, д. 13
III. Графическое описание местоположения границ охранной зоны газопровода

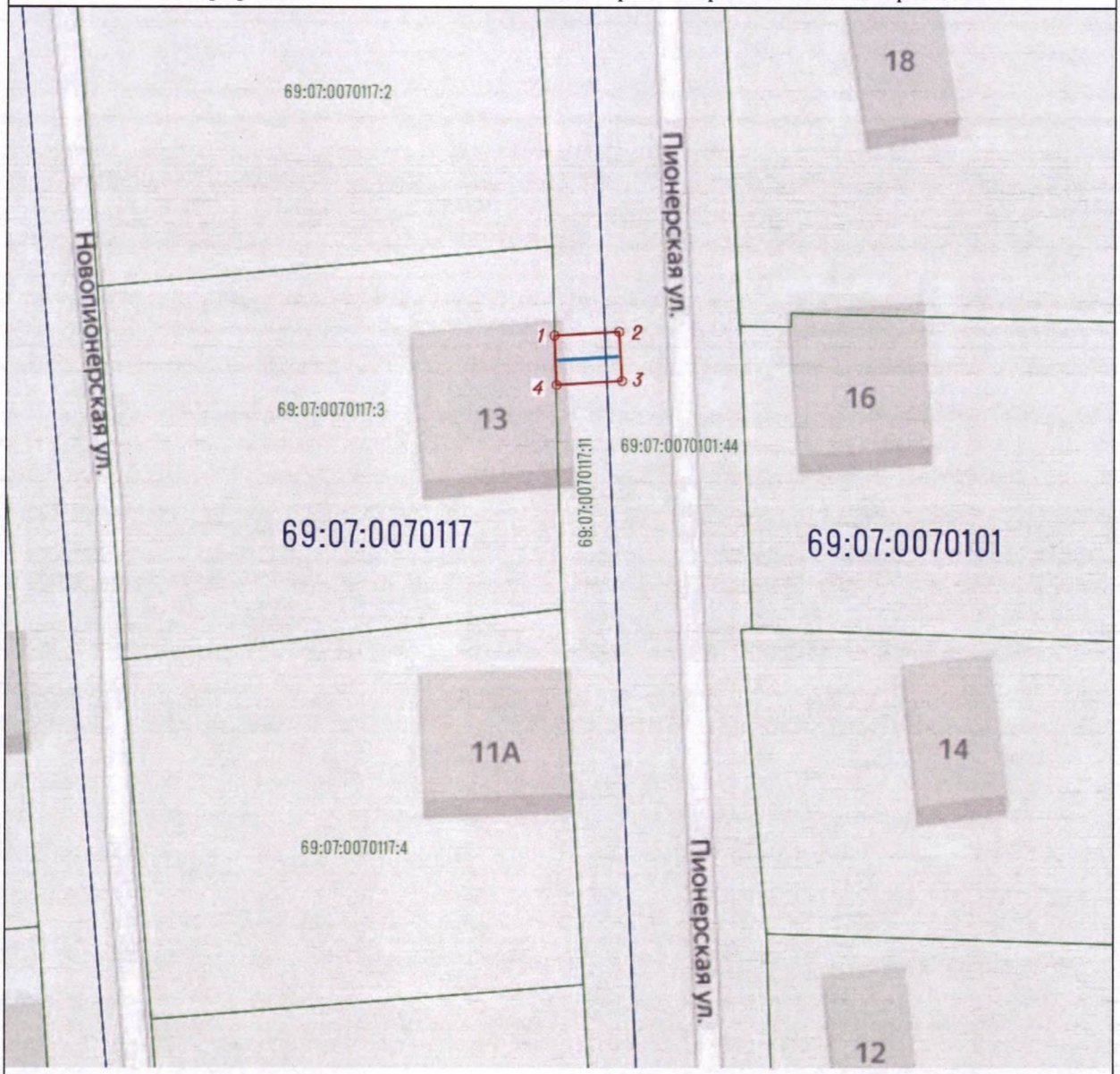

Используемые условные знаки и обозначения:

- граница ЗОУИТ
- 1 - характерная точка границы ЗОУИТ с номером
- ось газопровода
- часть границы, сведения ЕГРН о которой позволяют однозначно определить ее положение на местности
- 69:07:0070117:4 - надписи кадастрового номера земельного участка
- граница кадастрового квартала
- 69:07:0070117 - обозначение кадастрового квартала

Приложение 39
к приказу Министерства
имущественных и земельных
отношений
Тверской области
от 18.06.2026 № 9-нп

Сведения о границах охранной зоны газопровода (объекта газораспределительной системы) «Газопровод к жилому дому по адресу: 172460, Тверская область, м.о. Жарковский, пгт Жарковский, ул. Юбилейная, д. 5» и перечень ограничений использования земельных участков

Сведения о границах охранной зоны газопровода		
Газопровод к жилому дому по адресу: 172460, Тверская область, м.о. Жарковский, пгт Жарковский, ул. Юбилейная, д. 5		
I. Описание характеристик охранной зоны		
№ п/п	Характеристики	Описание
1	Наименование, вид, местоположение объекта, в целях защиты которого устанавливается зона с особыми условиями использования территории	Наименование объекта: «Газопровод к жилому дому по адресу: 172460, Тверская область, м.о. Жарковский, пгт Жарковский, ул. Юбилейная, д. 5». Протяженность: 12 м. Кадастровый номер: 69:07:0070106:189. Год завершения строительства: 2023. Вид объекта: трубопровод (газопровод). Назначение объекта: 7.7. Сооружения трубопроводного транспорта. Местоположение объекта: Тверская область, муниципальный округ Жарковский, поселок городского типа Жарковский, улица Юбилейная, дом 5
2	Площадь зоны +/- величина погрешности определения площади (Р +/- Дельта Р)	32 кв. м ± 4 кв. м
3	Перечень ограничений использования земельных участков	В соответствии с пунктом 14 Правил охраны газораспределительных сетей, утвержденных постановлением Правительства Российской Федерации от 20.11.2000 № 878 (далее – Правила), согласно которому на земельные участки, входящие в охранные зоны газораспределительных сетей, в целях предупреждения их повреждения или нарушения условий их нормальной эксплуатации налагаются ограничения (обременения), которыми запрещается лицам, указанным в пункте 2 Правил: 1) строить объекты жилищно-гражданского и производственного назначения; 2) сносить и реконструировать мосты, коллекторы, автомобильные и железные дороги с расположенными на них газораспределительными сетями без предварительного выноса этих газопроводов по согласованию с эксплуатационными организациями; 3) разрушать берегоукрепительные сооружения, водопропускные устройства, земляные и иные сооружения, предохраняющие газораспределительные сети от разрушений; 4) перемещать, повреждать, засыпать и уничтожать опознавательные знаки, контрольно-измерительные пункты и другие устройства газораспределительных сетей;

Сведения о границах охранной зоны газопровода		
Газопровод к жилому дому по адресу: 172460, Тверская область, м.о. Жарковский, пгт Жарковский, ул. Юбилейная, д. 5		
		5) устраивать свалки и склады, разливать растворы кислот, солей, щелочей и других химически активных веществ; 6) огораживать и перегораживать охранные зоны, препятствовать доступу персонала эксплуатационных организаций к газораспределительным сетям, проведению обслуживания и устранению повреждений газораспределительных сетей; 7) разводить огонь и размещать источники огня; 8) рыть погреба, копать и обрабатывать почву сельскохозяйственными и мелиоративными орудиями и механизмами на глубину более 0,3 м; 9) открывать калитки и двери газорегуляторных пунктов, станций катодной и дренажной защиты, люки подземных колодцев, включать или отключать электроснабжение средств связи, освещения и систем телемеханики; 10) набрасывать, приставлять и привязывать к опорам и надземным газопроводам, ограждениям и зданиям газораспределительных сетей посторонние предметы, лестницы, влезать на них; 11) самовольно подключаться к газораспределительным сетям
4	Сведения о подзонах, их количестве, конкретные ограничения использования земельных участков в границах каждой подзоны из перечня ограничений (в случае если федеральным законом, положением о зоне с особыми условиями использования территории предусмотрено выделение в границах зоны подзон)	В границах зоны с особыми условиями использования территории «охранная зона газопровода» выделение подзон не предусмотрено Правилами

II. Перечень координат характерных точек границ охранной зоны

1. Система координат: МСК-69, зона 1

2. Перечень координат характерных точек границ охранной зоны газопровода

Обозначение характерных точек границы	Координаты, м		Метод определения координат и средняя квадратическая погрешность положения характерной точки, (M_t), м	Описание закрепления точки
	X	Y		
1	178196.09	1235026.68	Картометрический, 0,2 м	-
2	178192.77	1235034.02	Картометрический, 0,2 м	-
3	178189.13	1235032.38	Картометрический, 0,2 м	-
4	178192.45	1235025.04	Картометрический, 0,2 м	-
1	178196.09	1235026.68	Картометрический, 0,2 м	-

Сведения о границах охранной зоны газораспределительной сети
Газопровод к жилому дому по адресу: 172460, Тверская область, м.о. Жарковский, пгт Жарковский, ул. Юбилейная, д. 5
III. Графическое описание местоположения границ охранной зоны газопровода

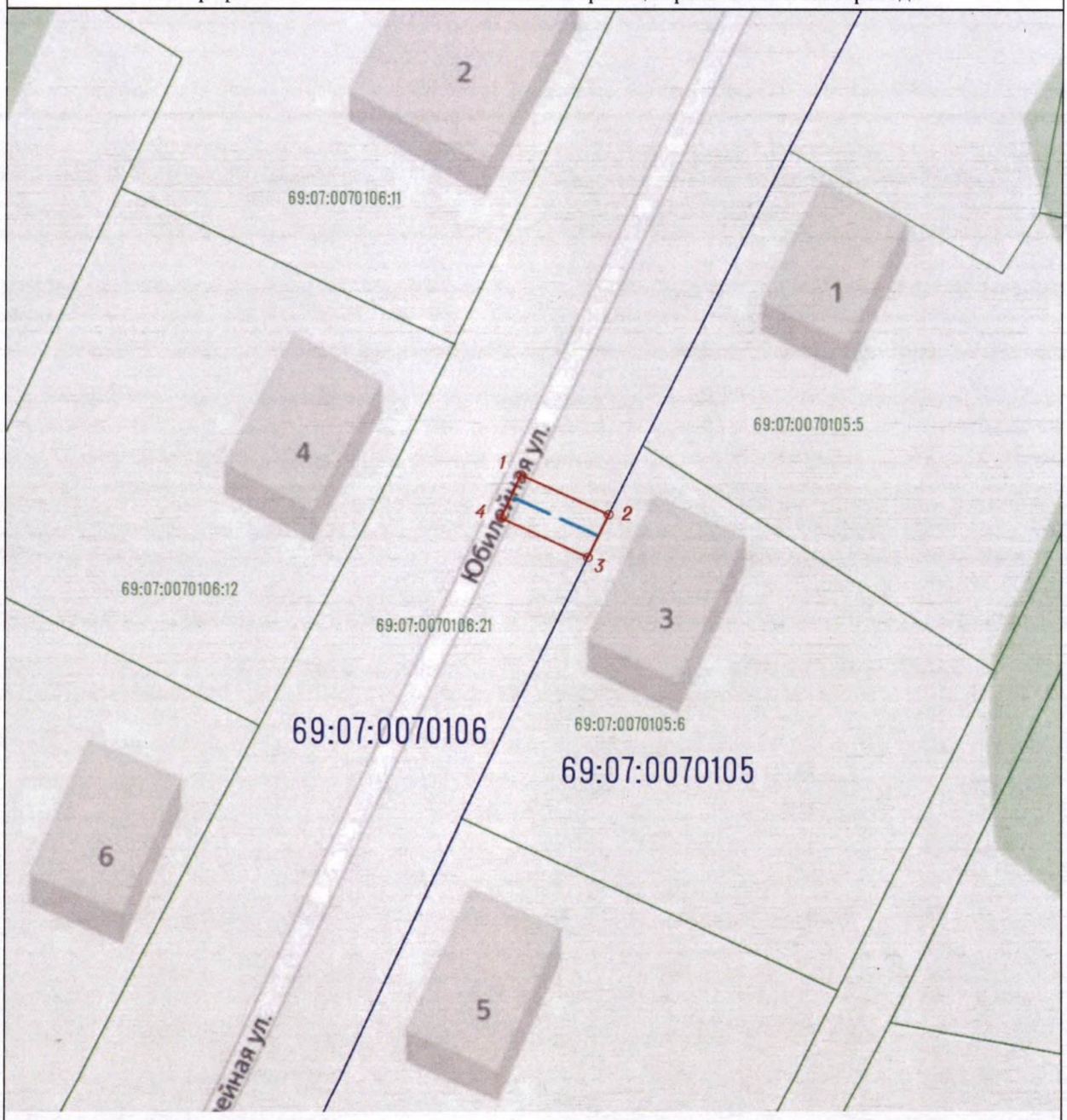

Используемые условные знаки и обозначения:

- граница ЗОУИТ
- 1 - характерная точка границы ЗОУИТ с номером
- ось газопровода
- часть границы, сведения ЕГРН о которой позволяют однозначно определить ее положение на местности
- 69:07:0070106:21 - надписи кадастрового номера земельного участка
- граница кадастрового квартала
- 69:07:0070106 - обозначение кадастрового квартала

Приложение 40
к приказу Министерства
имущественных и земельных
отношений
Тверской области
от 18.06.2026 № 9-нп

Сведения о границах охранной зоны газопровода (объекта газораспределительной системы) «Газопровод к жилому дому по адресу: 172460, Тверская область, м.о. Жарковский, пгт Жарковский, ул Лесная 2-я, д. 15» и перечень ограничений использования земельных участков

Сведения о границах охранной зоны газопровода		
Газопровод к жилому дому по адресу: 172460, Тверская область, м.о. Жарковский, пгт Жарковский, ул Лесная 2-я, д. 15		
I. Описание характеристик охранной зоны		
№ п/п	Характеристики	Описание
1	Наименование, вид, местоположение объекта, в целях защиты которого устанавливается зона с особыми условиями использования территории	Наименование объекта: «Газопровод к жилому дому по адресу: 172460, Тверская область, м.о. Жарковский, пгт Жарковский, ул Лесная 2-я, д. 15». Протяженность: 7 м. Кадастровый номер: 69:07:0070218:134. Год завершения строительства: 2023. Вид объекта: трубопровод (газопровод). Назначение объекта: 7.7. Сооружения трубопроводного транспорта. Местоположение объекта: Тверская область, муниципальный округ Жарковский, поселок городского типа Жарковский, улица Лесная 2-я, дом 15
2	Площадь зоны +/- величина погрешности определения площади (Р +/- Дельта Р)	28 кв. м ± 4 кв. м
3	Перечень ограничений использования земельных участков	В соответствии с пунктом 14 Правил охраны газораспределительных сетей, утвержденных постановлением Правительства Российской Федерации от 20.11.2000 № 878 (далее – Правила), согласно которому на земельные участки, входящие в охранные зоны газораспределительных сетей, в целях предупреждения их повреждения или нарушения условий их нормальной эксплуатации налагаются ограничения (обременения), которыми запрещается лицам, указанным в пункте 2 Правил: 1) строить объекты жилищно-гражданского и производственного назначения; 2) сносить и реконструировать мосты, коллекторы, автомобильные и железные дороги с расположенными на них газораспределительными сетями без предварительного выноса этих газопроводов по согласованию с эксплуатационными организациями; 3) разрушать берегоукрепительные сооружения, водопропускные устройства, земляные и иные сооружения, предохраняющие газораспределительные сети от разрушений; 4) перемещать, повреждать, засыпать и уничтожать опознавательные знаки, контрольно-измерительные пункты и другие устройства газораспределительных сетей;

Сведения о границах охранной зоны газопровода		
Газопровод к жилому дому по адресу: 172460, Тверская область, м.о. Жарковский, пгт Жарковский, ул Лесная 2-я, д. 15		
		5) устраивать свалки и склады, разливать растворы кислот, солей, щелочей и других химически активных веществ; 6) огораживать и перегораживать охранные зоны, препятствовать доступу персонала эксплуатационных организаций к газораспределительным сетям, проведению обслуживания и устранению повреждений газораспределительных сетей; 7) разводить огонь и размещать источники огня; 8) рыть погреба, копать и обрабатывать почву сельскохозяйственными и мелиоративными орудиями и механизмами на глубину более 0,3 м; 9) открывать калитки и двери газорегуляторных пунктов, станций катодной и дренажной защиты, люки подземных колодцев, включать или отключать электроснабжение средств связи, освещения и систем телемеханики; 10) набрасывать, приставлять и привязывать к опорам и надземным газопроводам, ограждениям и зданиям газораспределительных сетей посторонние предметы, лестницы, влезать на них; 11) самовольно подключаться к газораспределительным сетям
4	Сведения о подзонах, их количестве, конкретные ограничения использования земельных участков в границах каждой подзоны из перечня ограничений (в случае если федеральным законом, положением о зоне с особыми условиями использования территории предусмотрено выделение в границах зоны подзон)	В границах зоны с особыми условиями использования территории «охранная зона газопровода» выделение подзон не предусмотрено Правилами

II. Перечень координат характерных точек границ охранной зоны

1. Система координат: МСК-69, зона 1

2. Перечень координат характерных точек границ охранной зоны газопровода

Обозначение характерных точек границы	Координаты, м		Метод определения координат и средняя квадратическая погрешность положения характерной точки, (M_t), м	Описание закрепления точки
	X	Y		
1	178109.61	1236438.86	Картометрический, 0,2 м	-
2	178105.19	1236444.27	Картометрический, 0,2 м	-
3	178102.09	1236441.74	Картометрический, 0,2 м	-
4	178106.51	1236436.33	Картометрический, 0,2 м	-
1	178109.61	1236438.86	Картометрический, 0,2 м	-

Сведения о границах охранной зоны газораспределительной сети
Газопровод к жилому дому по адресу: 172460, Тверская область, м.о. Жарковский, пгт Жарковский, ул Лесная 2-я, д. 15
III. Графическое описание местоположения границ охранной зоны газопровода

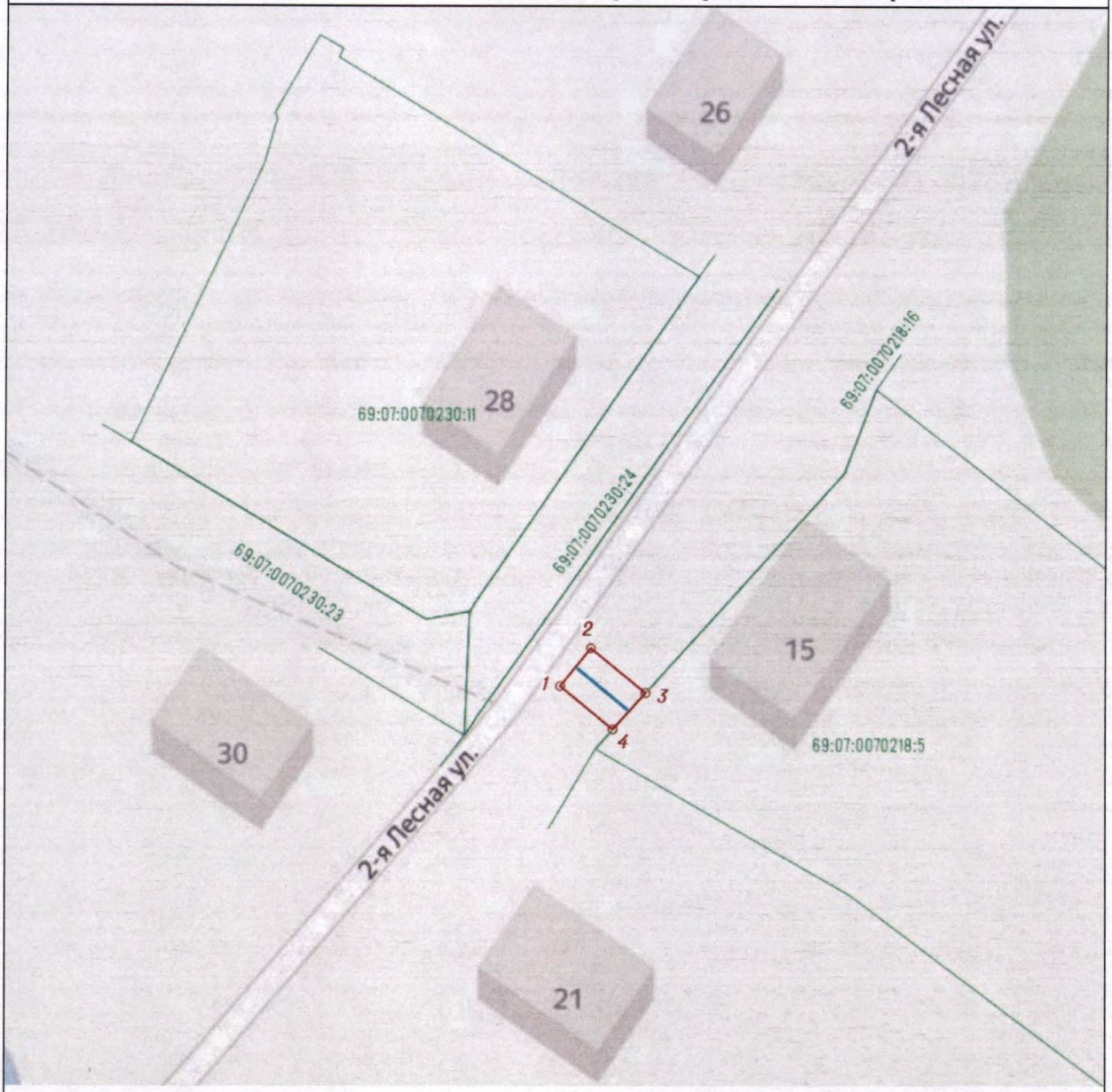

Используемые условные знаки и обозначения:

- граница ЗОУИТ
- 1 - характерная точка границы ЗОУИТ с номером
- ось газопровода
- часть границы, сведения ЕГРН о которой позволяют однозначно определить ее положение на местности
- 69:07:0070218:5 - надписи кадастрового номера земельного участка
- граница кадастрового квартала
- 69:07:0070218 - обозначение кадастрового квартала

Приложение 41
к приказу Министерства
имущественных и земельных
отношений
Тверской области
от 18.06.2026 № 9-нп

Сведения о границах охранной зоны газопровода (объекта газораспределительной системы) «Газопровод к жилому дому по адресу: 172460, Тверская область, м.о. Жарковский, пгт Жарковский, пер. Колхозный, д.12» и перечень ограничений использования земельных участков

Сведения о границах охранной зоны газопровода		
Газопровод к жилому дому по адресу: 172460, Тверская область, м.о. Жарковский, пгт Жарковский, пер. Колхозный, д.12		
I. Описание характеристик охранной зоны		
№ п/п	Характеристики	Описание
1	Наименование, вид, местоположение объекта, в целях защиты которого устанавливается зона с особыми условиями использования территории	Наименование объекта: «Газопровод к жилому дому по адресу: 172460, Тверская область, м.о. Жарковский, пгт Жарковский, пер. Колхозный, д.12». Протяженность: 10 м. Кадастровый номер: 69:07:0070228:141. Год завершения строительства: 2023. Вид объекта: трубопровод (газопровод). Назначение объекта: 7.7. Сооружения трубопроводного транспорта. Местоположение объекта: Тверская область, муниципальный округ Жарковский, пгт Жарковский, переулок Колхозный, дом 12
2	Площадь зоны +/- величина погрешности определения площади (Р +/- Дельта Р)	42 кв. м ± 5 кв. м
3	Перечень ограничений использования земельных участков	В соответствии с пунктом 14 Правил охраны газораспределительных сетей, утвержденных постановлением Правительства Российской Федерации от 20.11.2000 № 878 (далее – Правила), согласно которому на земельные участки, входящие в охранные зоны газораспределительных сетей, в целях предупреждения их повреждения или нарушения условий их нормальной эксплуатации налагаются ограничения (обременения), которыми запрещается лицам, указанным в пункте 2 Правил: 1) строить объекты жилищно-гражданского и производственного назначения; 2) сносить и реконструировать мосты, коллекторы, автомобильные и железные дороги с расположенными на них газораспределительными сетями без предварительного выноса этих газопроводов по согласованию с эксплуатационными организациями; 3) разрушать берегоукрепительные сооружения, водопропускные устройства, земляные и иные сооружения, предохраняющие газораспределительные сети от разрушений; 4) перемещать, повреждать, засыпать и уничтожать опознавательные знаки, контрольно-измерительные пункты и другие устройства газораспределительных сетей; 5) устраивать свалки и склады, разливать растворы кислот, солей,

Сведения о границах охранной зоны газопровода		
Газопровод к жилому дому по адресу: 172460, Тверская область, м.о. Жарковский, пгт Жарковский, пер. Колхозный, д.12		
		щелочей и других химически активных веществ; 6) огораживать и перегораживать охранные зоны, препятствовать доступу персонала эксплуатационных организаций к газораспределительным сетям, проведению обслуживания и устранению повреждений газораспределительных сетей; 7) разводить огонь и размещать источники огня; 8) рыть погреба, копать и обрабатывать почву сельскохозяйственными и мелиоративными орудиями и механизмами на глубину более 0,3 м; 9) открывать калитки и двери газорегуляторных пунктов, станций катодной и дренажной защиты, люки подземных колодцев, включать или отключать электроснабжение средств связи, освещения и систем телемеханики; 10) набрасывать, приставлять и привязывать к опорам и надземным газопроводам, ограждениям и зданиям газораспределительных сетей посторонние предметы, лестницы, влезать на них; 11) самовольно подключаться к газораспределительным сетям
4	Сведения о подзонах, их количестве, конкретные ограничения использования земельных участков в границах каждой подзоны из перечня ограничений (в случае если федеральным законом, положением о зоне с особыми условиями использования территории предусмотрено выделение в границах зоны подзон)	В границах зоны с особыми условиями использования территории «охранная зона газопровода» выделение подзон не предусмотрено Правилами

II. Перечень координат характерных точек границ охранной зоны

1. Система координат: МСК-69, зона 1

2. Перечень координат характерных точек границ охранной зоны газопровода

Обозначение характерных точек границы	Координаты, м		Метод определения координат и средняя квадратическая погрешность положения характерной точки, (M_t), м	Описание закрепления точки
	X	Y		
1	177674.40	1234982.95	Картометрический, 0,2 м	-
2	177674.16	1234986.95	Картометрический, 0,2 м	-
3	177665.43	1234986.42	Картометрический, 0,2 м	-
4	177664.96	1234986.30	Картометрический, 0,2 м	-
5	177664.47	1234986.01	Картометрический, 0,2 м	-
6	177664.05	1234985.55	Картометрический, 0,2 м	-
7	177663.79	1234984.98	Картометрический, 0,2 м	-
8	177663.74	1234984.51	Картометрический, 0,2 м	-
9	177663.81	1234982.18	Картометрический, 0,2 м	-
10	177667.81	1234982.30	Картометрический, 0,2 м	-
11	177667.80	1234982.55	Картометрический, 0,2 м	-
1	177674.40	1234982.95	Картометрический, 0,2 м	-

Сведения о границах охранной зоны газораспределительной сети
Газопровод к жилому дому по адресу: 172460, Тверская область, м.о. Жарковский, пгт Жарковский, пер. Колхозный, д.12
III. Графическое описание местоположения границ охранной зоны газопровода



Используемые условные знаки и обозначения:

- граница ЗОУИТ
- 1 - характерная точка границы ЗОУИТ с номером
- ось газопровода
- часть границы, сведения ЕГРН о которой позволяют однозначно определить ее положение на местности
- :13 - надписи кадастрового номера земельного участка
- граница кадастрового квартала
- 69:07:0070228 - обозначение кадастрового квартала

Приложение 42
к приказу Министерства
имущественных и земельных
отношений
Тверской области
от 18.06.2026 № 9-нп

Сведения о границах охранной зоны газопровода (объекта газораспределительной системы) «Газопровод к жилому дому по адресу: 172460, Тверская область, м.о. Жарковский, пгт Жарковский, ул Труда, д. 5» и перечень ограничений использования земельных участков

Сведения о границах охранной зоны газопровода		
Газопровод к жилому дому по адресу: 172460, Тверская область, м.о. Жарковский, пгт Жарковский, ул Труда, д. 5		
I. Описание характеристик охранной зоны		
№ п/п	Характеристики	Описание
1	Наименование, вид, местоположение объекта, в целях защиты которого устанавливается зона с особыми условиями использования территории	Наименование объекта: «Газопровод к жилому дому по адресу: 172460, Тверская область, м.о. Жарковский, пгт Жарковский, ул Труда, д. 5». Протяженность: 12 м. Кадастровый номер: 69:07:0070141:216. Год завершения строительства: 2023. Вид объекта: трубопровод (газопровод). Назначение объекта: 7.7. Сооружения трубопроводного транспорта. Местоположение объекта: Тверская область, муниципальный округ Жарковский, поселок городского типа Жарковский, улица Труда, к дому 5
2	Площадь зоны +/- величина погрешности определения площади (Р +/- Дельта Р)	44 кв. м ± 5 кв. м
3	Перечень ограничений использования земельных участков	В соответствии с пунктом 14 Правил охраны газораспределительных сетей, утвержденных постановлением Правительства Российской Федерации от 20.11.2000 № 878 (далее – Правила), согласно которому на земельные участки, входящие в охранные зоны газораспределительных сетей, в целях предупреждения их повреждения или нарушения условий их нормальной эксплуатации налагаются ограничения (обременения), которыми запрещается лицам, указанным в пункте 2 Правил: 1) строить объекты жилищно-гражданского и производственного назначения; 2) сносить и реконструировать мосты, коллекторы, автомобильные и железные дороги с расположенными на них газораспределительными сетями без предварительного выноса этих газопроводов по согласованию с эксплуатационными организациями; 3) разрушать берегоукрепительные сооружения, водопропускные устройства, земляные и иные сооружения, предохраняющие газораспределительные сети от разрушений; 4) перемещать, повреждать, засыпать и уничтожать опознавательные знаки, контрольно-измерительные пункты и другие устройства газораспределительных сетей;

Сведения о границах охранной зоны газопровода		
Газопровод к жилому дому по адресу: 172460, Тверская область, м.о. Жарковский, пгт Жарковский, ул Труда, д. 5		
		5) устраивать свалки и склады, разливать растворы кислот, солей, щелочей и других химически активных веществ; 6) огораживать и перегораживать охранные зоны, препятствовать доступу персонала эксплуатационных организаций к газораспределительным сетям, проведению обслуживания и устранению повреждений газораспределительных сетей; 7) разводить огонь и размещать источники огня; 8) рыть погреба, копать и обрабатывать почву сельскохозяйственными и мелиоративными орудиями и механизмами на глубину более 0,3 м; 9) открывать калитки и двери газорегуляторных пунктов, станций катодной и дренажной защиты, люки подземных колодцев, включать или отключать электроснабжение средств связи, освещения и систем телемеханики; 10) набрасывать, приставлять и привязывать к опорам и надземным газопроводам, ограждениям и зданиям газораспределительных сетей посторонние предметы, лестницы, влезать на них; 11) самовольно подключаться к газораспределительным сетям
4	Сведения о подзонах, их количестве, конкретные ограничения использования земельных участков в границах каждой подзоны из перечня ограничений (в случае если федеральным законом, положением о зоне с особыми условиями использования территории предусмотрено выделение в границах зоны подзон)	В границах зоны с особыми условиями использования территории «охранная зона газопровода» выделение подзон не предусмотрено Правилами

II. Перечень координат характерных точек границ охранной зоны

1. Система координат: МСК-69, зона 1

2. Перечень координат характерных точек границ охранной зоны газопровода

Обозначение характерных точек границы	Координаты, м		Метод определения координат и средняя квадратическая погрешность положения характерной точки, (M_t), м	Описание закрепления точки
	X	Y		
1	179504.43	1236577.86	Картометрический, 0,2 м	-
2	179505.33	1236581.76	Картометрический, 0,2 м	-
3	179494.63	1236584.25	Картометрический, 0,2 м	-
4	179493.73	1236580.35	Картометрический, 0,2 м	-
1	179504.43	1236577.86	Картометрический, 0,2 м	-

Сведения о границах охранной зоны газораспределительной сети
Газопровод к жилому дому по адресу: 172460, Тверская область, м.о. Жарковский, пгт Жарковский, ул Труда, д. 5
III. Графическое описание местоположения границ охранной зоны газопровода

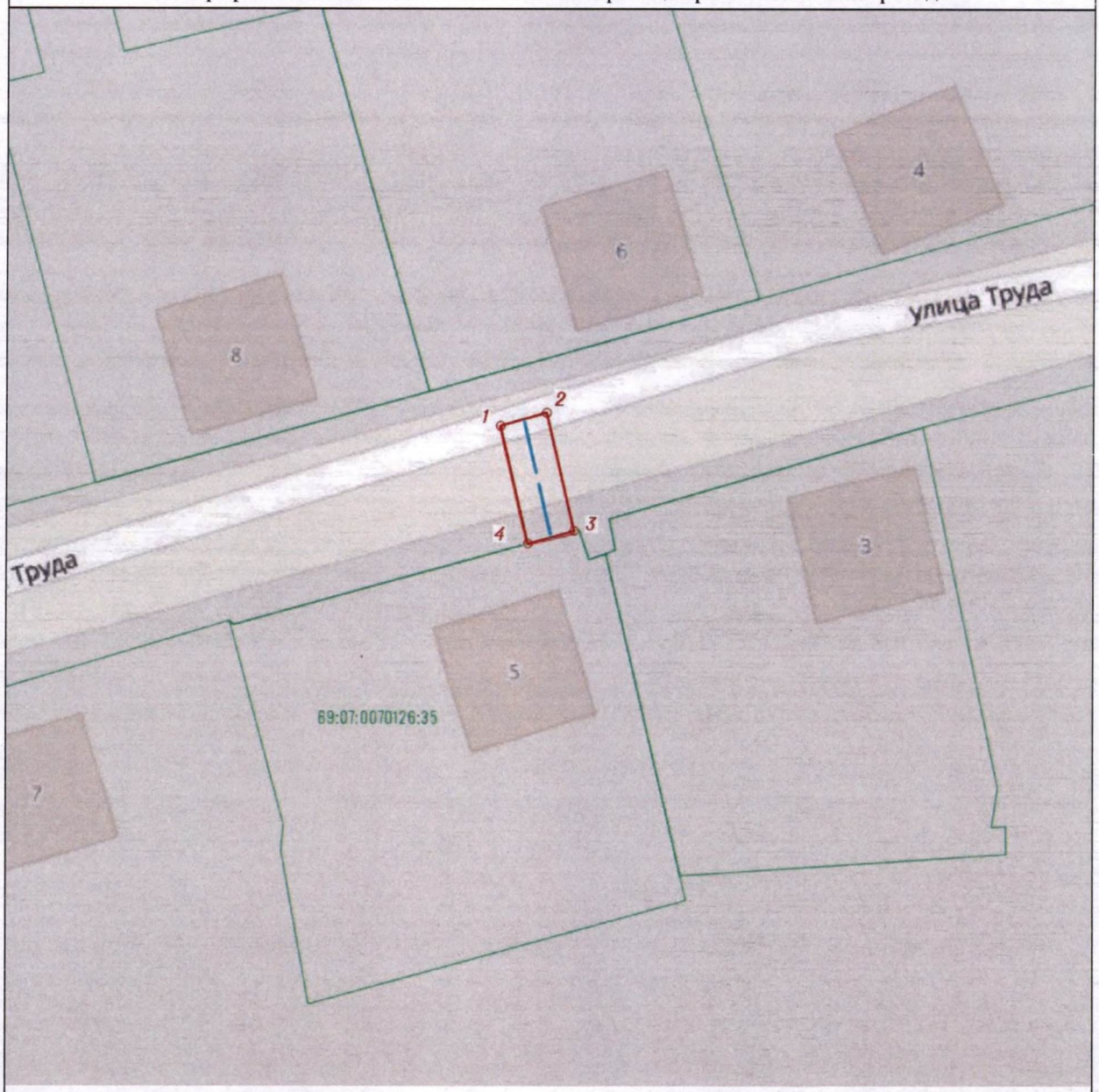

Используемые условные знаки и обозначения:

- граница ЗОУИТ
- 1 - характерная точка границы ЗОУИТ с номером
- ось газопровода
- часть границы, сведения ЕГРН о которой позволяют однозначно определить ее положение на местности
- 69:07:0070126:35 - надписи кадастрового номера земельного участка
- граница кадастрового квартала
- 69:07:0070126 - обозначение кадастрового квартала

Приложение 43
к приказу Министерства
имущественных и земельных
отношений
Тверской области
от 18.06.2026 № 9-нп

Сведения о границах охранной зоны газопровода (объекта газораспределительной системы) «Газопровод к жилому дому по адресу: 172460, Тверская область, м.о. Жарковский, пгт Жарковский, ул. Труда, д. 14» и перечень ограничений использования земельных участков

Сведения о границах охранной зоны газопровода		
Газопровод к жилому дому по адресу: 172460, Тверская область, м.о. Жарковский, пгт Жарковский, ул. Труда, д. 14		
I. Описание характеристик охранной зоны		
№ п/п	Характеристики	Описание
1	Наименование, вид, местоположение объекта, в целях защиты которого устанавливается зона с особыми условиями использования территории	Наименование объекта: «Газопровод к жилому дому по адресу: 172460, Тверская область, м.о. Жарковский, пгт Жарковский, ул. Труда, д. 14». Протяженность: 6 м. Кадастровый номер: 69:07:0070141:217. Год завершения строительства: 2023. Вид объекта: трубопровод (газопровод). Назначение объекта: 7.7. Сооружения трубопроводного транспорта. Местоположение объекта: Тверская область, муниципальный округ Жарковский, поселок городского типа Жарковский, улица Труда, к дому 14
2	Площадь зоны +/- величина погрешности определения площади (Р +/- Дельта Р)	21 кв. м ± 3 кв. м
3	Перечень ограничений использования земельных участков	В соответствии с пунктом 14 Правил охраны газораспределительных сетей, утвержденных постановлением Правительства Российской Федерации от 20.11.2000 № 878 (далее – Правила), согласно которому на земельные участки, входящие в охранные зоны газораспределительных сетей, в целях предупреждения их повреждения или нарушения условий их нормальной эксплуатации налагаются ограничения (обременения), которыми запрещается лицам, указанным в пункте 2 Правил: 1) строить объекты жилищно-гражданского и производственного назначения; 2) сносить и реконструировать мосты, коллекторы, автомобильные и железные дороги с расположенными на них газораспределительными сетями без предварительного выноса этих газопроводов по согласованию с эксплуатационными организациями; 3) разрушать берегоукрепительные сооружения, водопропускные устройства, земляные и иные сооружения, предохраняющие газораспределительные сети от разрушений; 4) перемещать, повреждать, засыпать и уничтожать опознавательные знаки, контрольно-измерительные пункты и другие устройства газораспределительных сетей;

Сведения о границах охранной зоны газопровода		
Газопровод к жилому дому по адресу: 172460, Тверская область, м.о. Жарковский, пгт Жарковский, ул. Труда, д. 14		
		5) устраивать свалки и склады, разливать растворы кислот, солей, щелочей и других химически активных веществ; 6) огораживать и перегораживать охранные зоны, препятствовать доступу персонала эксплуатационных организаций к газораспределительным сетям, проведению обслуживания и устранению повреждений газораспределительных сетей; 7) разводить огонь и размещать источники огня; 8) рыть погреба, копать и обрабатывать почву сельскохозяйственными и мелиоративными орудиями и механизмами на глубину более 0,3 м; 9) открывать калитки и двери газорегуляторных пунктов, станций катодной и дренажной защиты, люки подземных колодцев, включать или отключать электроснабжение средств связи, освещения и систем телемеханики; 10) набрасывать, приставлять и привязывать к опорам и надземным газопроводам, ограждениям и зданиям газораспределительных сетей посторонние предметы, лестницы, влезать на них; 11) самовольно подключаться к газораспределительным сетям
4	Сведения о подзонах, их количестве, конкретные ограничения использования земельных участков в границах каждой подзоны из перечня ограничений (в случае если федеральным законом, положением о зоне с особыми условиями использования территории предусмотрено выделение в границах зоны подзон)	В границах зоны с особыми условиями использования территории «охранная зона газопровода» выделение подзон не предусмотрено Правилами

II. Перечень координат характерных точек границ охранной зоны

1. Система координат: МСК-69, зона 1

2. Перечень координат характерных точек границ охранной зоны газопровода

Обозначение характерных точек границы	Координаты, м		Метод определения координат и средняя квадратическая погрешность положения характерной точки, (M_t), м	Описание закрепления точки
	X	Y		
1	179478.17	1236472.22	Картометрический, 0,2 м	-
2	179480.41	1236475.54	Картометрический, 0,2 м	-
3	179476.11	1236478.45	Картометрический, 0,2 м	-
4	179473.87	1236475.13	Картометрический, 0,2 м	-
1	179478.17	1236472.22	Картометрический, 0,2 м	-

Сведения о границах охранной зоны газораспределительной сети
Газопровод к жилому дому по адресу: 172460, Тверская область, м.о. Жарковский, пгт Жарковский, ул. Труда, д. 14
III. Графическое описание местоположения границ охранной зоны газопровода

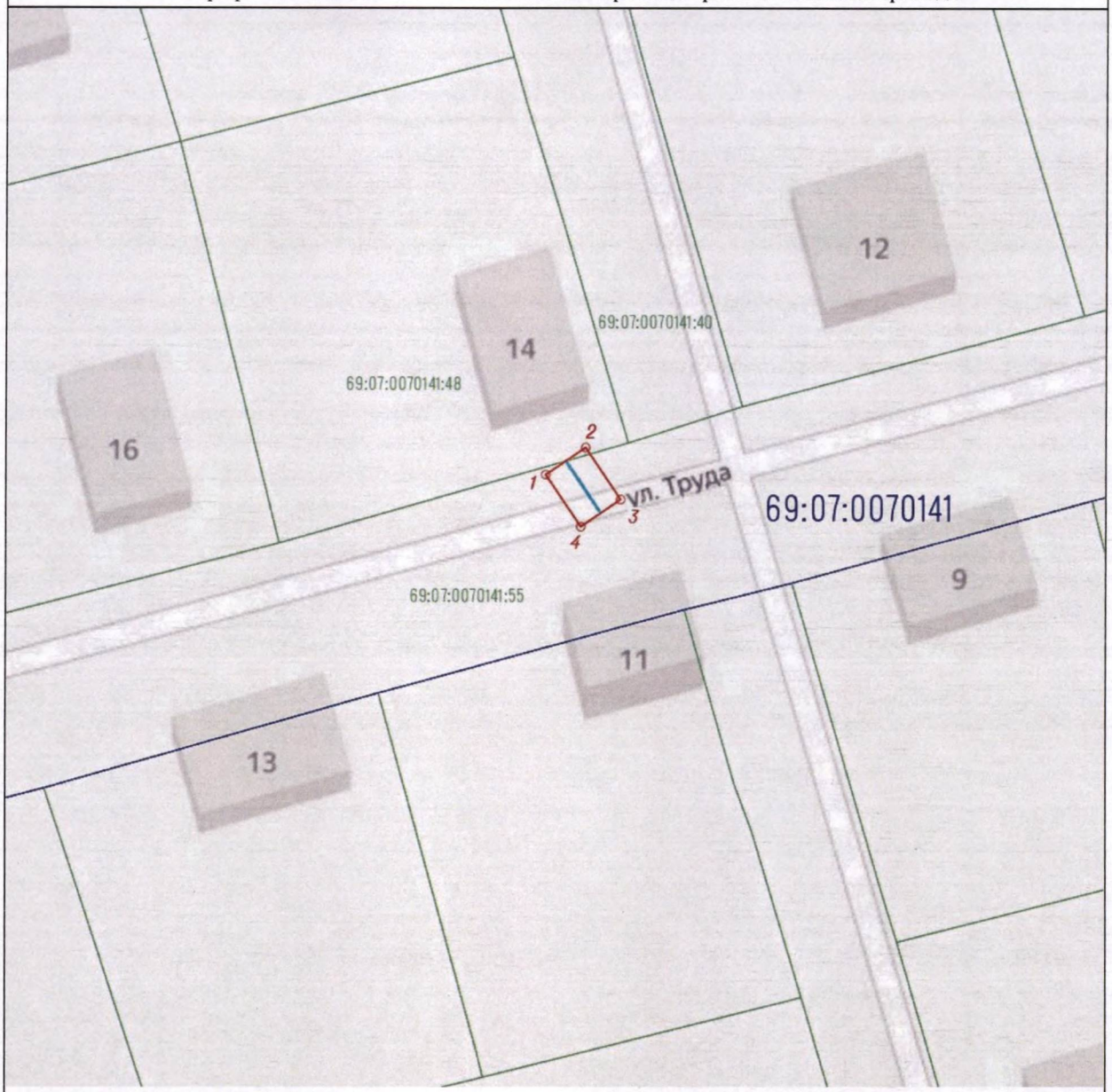

Используемые условные знаки и обозначения:

- граница ЗОУИТ
- 1 - характерная точка границы ЗОУИТ с номером
- ось газопровода
- часть границы, сведения ЕГРН о которой позволяют однозначно определить ее положение на местности
- 69:07:0070141:55 - надписи кадастрового номера земельного участка
- граница кадастрового квартала
- 69:07:0070141 - обозначение кадастрового квартала

Приложение 44
к приказу Министерства
имущественных и земельных
отношений
Тверской области
от 18.06.2026 № 9-нп

Сведения о границах охранной зоны газопровода (объекта газораспределительной системы) «Газопровод к жилому дому по адресу: 172460, Тверская область, м.о. Жарковский, пгт. Жарковский, ул. Новосельская, д. 6» и перечень ограничений использования земельных участков

Сведения о границах охранной зоны газопровода		
Газопровод к жилому дому по адресу: 172460, Тверская область, м.о. Жарковский, пгт. Жарковский, ул. Новосельская, д. 6		
I. Описание характеристик охранной зоны		
№ п/п	Характеристики	Описание
1	Наименование, вид, местоположение объекта, в целях защиты которого устанавливается зона с особыми условиями использования территории	Наименование объекта: «Газопровод к жилому дому по адресу: 172460, Тверская область, м.о. Жарковский, пгт. Жарковский, ул. Новосельская, д. 6». Протяженность: 8 м. Кадастровый номер: 69:07:0070108:215. Год завершения строительства: 2024. Вид объекта: трубопровод (газопровод). Назначение объекта: Газораспределительная сеть (19.7.3.1). Местоположение объекта: Тверская область, муниципальный округ Жарковский, поселок городского типа Жарковский
2	Площадь зоны +/- величина погрешности определения площади (Р +/- Дельта Р)	32 кв. м ± 20 кв. м
3	Перечень ограничений использования земельных участков	В соответствии с пунктом 14 Правил охраны газораспределительных сетей, утвержденных постановлением Правительства Российской Федерации от 20.11.2000 № 878 (далее – Правила), согласно которому на земельные участки, входящие в охранные зоны газораспределительных сетей, в целях предупреждения их повреждения или нарушения условий их нормальной эксплуатации налагаются ограничения (обременения), которыми запрещается лицам, указанным в пункте 2 Правил: 1) строить объекты жилищно-гражданского и производственного назначения; 2) сносить и реконструировать мосты, коллекторы, автомобильные и железные дороги с расположенными на них газораспределительными сетями без предварительного выноса этих газопроводов по согласованию с эксплуатационными организациями; 3) разрушать берегоукрепительные сооружения, водопропускные устройства, земляные и иные сооружения, предохраняющие газораспределительные сети от разрушений; 4) перемещать, повреждать, засыпать и уничтожать опознавательные знаки, контрольно-измерительные пункты и другие устройства газораспределительных сетей; 5) устраивать свалки и склады, разливать растворы кислот, солей,

Сведения о границах охранной зоны газопровода		
Газопровод к жилому дому по адресу: 172460, Тверская область, м.о. Жарковский, пгт. Жарковский, ул. Новосельская, д. 6		
		щелочей и других химически активных веществ; 6) огораживать и перегораживать охранные зоны, препятствовать доступу персонала эксплуатационных организаций к газораспределительным сетям, проведению обслуживания и устранению повреждений газораспределительных сетей; 7) разводить огонь и размещать источники огня; 8) рыть погреба, копать и обрабатывать почву сельскохозяйственными и мелиоративными орудиями и механизмами на глубину более 0,3 м; 9) открывать калитки и двери газорегуляторных пунктов, станций катодной и дренажной защиты, люки подземных колодцев, включать или отключать электроснабжение средств связи, освещения и систем телемеханики; 10) набрасывать, приставлять и привязывать к опорам и надземным газопроводам, ограждениям и зданиям газораспределительных сетей посторонние предметы, лестницы, влезать на них; 11) самовольно подключаться к газораспределительным сетям
4	Сведения о подзонах, их количестве, конкретные ограничения использования земельных участков в границах каждой подзоны из перечня ограничений (в случае если федеральным законом, положением о зоне с особыми условиями использования территории предусмотрено выделение в границах зоны подзон)	В границах зоны с особыми условиями использования территории «охранная зона газопровода» выделение подзон не предусмотрено Правилами

II. Перечень координат характерных точек границ охранной зоны

1. Система координат: МСК-69, зона 1

2. Перечень координат характерных точек границ охранной зоны газопровода

Обозначение характерных точек границы	Координаты, м		Метод определения координат и средняя квадратическая погрешность положения характерной точки, (M_t), м	Описание закрепления точки
	X	Y		
1	178372.96	1235014.34	Картометрический метод, 1 м	-
2	178369.48	1235012.38	Картометрический метод, 1 м	-
3	178373.45	1235005.31	Картометрический метод, 1 м	-
4	178376.93	1235007.27	Картометрический метод, 1 м	-
1	178372.96	1235014.34	Картометрический метод, 1 м	-

Сведения о границах охранной зоны газораспределительной сети
Газопровод к жилому дому по адресу: 172460, Тверская область, м.о. Жарковский, пгт. Жарковский, ул. Новосельская, д. 6
III. Графическое описание местоположения границ охранной зоны газопровода



Используемые условные знаки и обозначения:

- граница ЗОУИТ
- 1 - характерная точка границы ЗОУИТ с номером
- ось газопровода
- часть границы, сведения ЕГРН о которой позволяют однозначно определить ее положение на местности
- :22 - надписи кадастрового номера земельного участка
- граница кадастрового квартала
- 69:07:0070108 - обозначение кадастрового квартала

Приложение 45
к приказу Министерства
имущественных и земельных
отношений
Тверской области
от 18.06.2026 № 9-нп

Сведения о границах охранной зоны газопровода (объекта газораспределительной системы) «Газопровод к жилому дому по адресу: 172460, Тверская область, м.о. Жарковский, пгт Жарковский, ул Юбилейная, д. 15» и перечень ограничений использования земельных участков

Сведения о границах охранной зоны газопровода		
Газопровод к жилому дому по адресу: 172460, Тверская область, м.о. Жарковский, пгт Жарковский, ул Юбилейная, д. 15		
I. Описание характеристик охранной зоны		
№ п/п	Характеристики	Описание
1	Наименование, вид, местоположение объекта, в целях защиты которого устанавливается зона с особыми условиями использования территории	Наименование объекта: «Газопровод к жилому дому по адресу: 172460, Тверская область, м.о. Жарковский, пгт Жарковский, ул Юбилейная, д. 15». Протяженность: 6 м. Кадастровый номер: 69:07:0070106:196. Год завершения строительства: 2024. Вид объекта: трубопровод (газопровод). Назначение объекта: Газораспределительная сеть (19.7.3.1). Местоположение объекта: Тверская область, муниципальный округ Жарковский, поселок городского типа Жарковский
2	Площадь зоны +/- величина погрешности определения площади (Р +/- Дельта Р)	25 кв. м ± 18 кв. м
3	Перечень ограничений использования земельных участков	В соответствии с пунктом 14 Правил охраны газораспределительных сетей, утвержденных постановлением Правительства Российской Федерации от 20.11.2000 № 878 (далее – Правила), согласно которому на земельные участки, входящие в охранные зоны газораспределительных сетей, в целях предупреждения их повреждения или нарушения условий их нормальной эксплуатации налагаются ограничения (обременения), которыми запрещается лицам, указанным в пункте 2 Правил: 1) строить объекты жилищно-гражданского и производственного назначения; 2) сносить и реконструировать мосты, коллекторы, автомобильные и железные дороги с расположенными на них газораспределительными сетями без предварительного выноса этих газопроводов по согласованию с эксплуатационными организациями; 3) разрушать берегоукрепительные сооружения, водопропускные устройства, земляные и иные сооружения, предохраняющие газораспределительные сети от разрушений; 4) перемещать, повреждать, засыпать и уничтожать опознавательные знаки, контрольно-измерительные пункты и другие устройства газораспределительных сетей; 5) устраивать свалки и склады, разливать растворы кислот, солей,

Сведения о границах охранной зоны газопровода		
Газопровод к жилому дому по адресу: 172460, Тверская область, м.о. Жарковский, пгт Жарковский, ул Юбилейная, д. 15		
		щелочей и других химически активных веществ; 6) огораживать и перегораживать охранные зоны, препятствовать доступу персонала эксплуатационных организаций к газораспределительным сетям, проведению обслуживания и устранению повреждений газораспределительных сетей; 7) разводить огонь и размещать источники огня; 8) рыть погреба, копать и обрабатывать почву сельскохозяйственными и мелиоративными орудиями и механизмами на глубину более 0,3 м; 9) открывать калитки и двери газорегуляторных пунктов, станций катодной и дренажной защиты, люки подземных колодцев, включать или отключать электроснабжение средств связи, освещения и систем телемеханики; 10) набрасывать, приставлять и привязывать к опорам и надземным газопроводам, ограждениям и зданиям газораспределительных сетей посторонние предметы, лестницы, влезать на них; 11) самовольно подключаться к газораспределительным сетям
4	Сведения о подзонах, их количестве, конкретные ограничения использования земельных участков в границах каждой подзоны из перечня ограничений (в случае если федеральным законом, положением о зоне с особыми условиями использования территории предусмотрено выделение в границах зоны подзон)	В границах зоны с особыми условиями использования территории «охранная зона газопровода» выделение подзон не предусмотрено Правилами

II. Перечень координат характерных точек границ охранной зоны

1. Система координат: МСК-69, зона 1

2. Перечень координат характерных точек границ охранной зоны газопровода

Обозначение характерных точек границы	Координаты, м		Метод определения координат и средняя квадратическая погрешность положения характерной точки, (M_t), м	Описание закрепления точки
	X	Y		
1	177977.44	1234931.74	Картометрический метод, 1 м	-
2	177973.82	1234930.04	Картометрический метод, 1 м	-
3	177976.47	1234924.40	Картометрический метод, 1 м	-
4	177980.09	1234926.10	Картометрический метод, 1 м	-
1	177977.44	1234931.74	Картометрический метод, 1 м	-

Сведения о границах охранной зоны газораспределительной сети
Газопровод к жилому дому по адресу: 172460, Тверская область, м.о. Жарковский, пгт Жарковский, ул Юбилейная, д. 15
III. Графическое описание местоположения границ охранной зоны газопровода



Используемые условные знаки и обозначения:

- граница ЗОУИТ
- 1 - характерная точка границы ЗОУИТ с номером
- ось газопровода
- часть границы, сведения ЕГРН о которой позволяют однозначно определить ее положение на местности
- :18 - надписи кадастрового номера земельного участка
- граница кадастрового квартала
- 69:07:0070106 - обозначение кадастрового квартала

Приложение 46
к приказу Министерства
имущественных и земельных
отношений
Тверской области
от 18.06.2026 № 9-нп

Сведения о границах охранной зоны газопровода (объекта газораспределительной системы) «Газопровод к жилому дому по адресу: 172460, Тверская область, м.о. Жарковский, пгт. Жарковский, ул. Полевая, д. 10, кв. 2» и перечень ограничений использования земельных участков

Сведения о границах охранной зоны газопровода		
Газопровод к жилому дому по адресу: 172460, Тверская область, м.о. Жарковский, пгт. Жарковский, ул. Полевая, д. 10, кв. 2		
I. Описание характеристик охранной зоны		
№ п/п	Характеристики	Описание
1	Наименование, вид, местоположение объекта, в целях защиты которого устанавливается зона с особыми условиями использования территории	Наименование объекта: «Газопровод к жилому дому по адресу: 172460, Тверская область, м.о. Жарковский, пгт. Жарковский, ул. Полевая, д. 10, кв. 2». Протяженность: 8 м. Кадастровый номер: 69:07:0070211:148. Год завершения строительства: 2024. Вид объекта: трубопровод (газопровод). Назначение объекта: Газораспределительная сеть (19.7.3.1). Местоположение объекта: Тверская область, муниципальный округ Жарковский, поселок городского типа Жарковский
2	Площадь зоны +/- величина погрешности определения площади (Р +/- Дельта Р)	29 кв. м ± 19 кв. м
3	Перечень ограничений использования земельных участков	В соответствии с пунктом 14 Правил охраны газораспределительных сетей, утвержденных постановлением Правительства Российской Федерации от 20.11.2000 № 878 (далее – Правила), согласно которому на земельные участки, входящие в охранные зоны газораспределительных сетей, в целях предупреждения их повреждения или нарушения условий их нормальной эксплуатации налагаются ограничения (обременения), которыми запрещается лицам, указанным в пункте 2 Правил: 1) строить объекты жилищно-гражданского и производственного назначения; 2) сносить и реконструировать мосты, коллекторы, автомобильные и железные дороги с расположенными на них газораспределительными сетями без предварительного выноса этих газопроводов по согласованию с эксплуатационными организациями; 3) разрушать берегоукрепительные сооружения, водопропускные устройства, земляные и иные сооружения, предохраняющие газораспределительные сети от разрушений; 4) перемещать, повреждать, засыпать и уничтожать опознавательные знаки, контрольно-измерительные пункты и другие устройства газораспределительных сетей; 5) устраивать свалки и склады, разливать растворы кислот, солей,

Сведения о границах охранной зоны газопровода		
Газопровод к жилому дому по адресу: 172460, Тверская область, м.о. Жарковский, пгт. Жарковский, ул. Полевая, д. 10, кв. 2		
		щелочей и других химически активных веществ; 6) огораживать и перегораживать охранные зоны, препятствовать доступу персонала эксплуатационных организаций к газораспределительным сетям, проведению обслуживания и устранению повреждений газораспределительных сетей; 7) разводить огонь и размещать источники огня; 8) рыть погреба, копать и обрабатывать почву сельскохозяйственными и мелиоративными орудиями и механизмами на глубину более 0,3 м; 9) открывать калитки и двери газорегуляторных пунктов, станций катодной и дренажной защиты, люки подземных колодцев, включать или отключать электроснабжение средств связи, освещения и систем телемеханики; 10) набрасывать, приставлять и привязывать к опорам и надземным газопроводам, ограждениям и зданиям газораспределительных сетей посторонние предметы, лестницы, влезать на них; 11) самовольно подключаться к газораспределительным сетям
4	Сведения о подзонах, их количестве, конкретные ограничения использования земельных участков в границах каждой подзоны из перечня ограничений (в случае если федеральным законом, положением о зоне с особыми условиями использования территории предусмотрено выделение в границах зоны подзон)	В границах зоны с особыми условиями использования территории «охранная зона газопровода» выделение подзон не предусмотрено Правилами

II. Перечень координат характерных точек границ охранной зоны

1. Система координат: МСК-69, зона 1

2. Перечень координат характерных точек границ охранной зоны газопровода

Обозначение характерных точек границы	Координаты, м		Метод определения координат и средняя квадратическая погрешность положения характерной точки, (M_t), м	Описание закрепления точки
	X	Y		
1	178332.73	1236769.93	Картометрический метод, 1 м	-
2	178329.57	1236767.47	Картометрический метод, 1 м	-
3	178334.05	1236761.71	Картометрический метод, 1 м	-
4	178337.21	1236764.17	Картометрический метод, 1 м	-
1	178332.73	1236769.93	Картометрический метод, 1 м	-

Сведения о границах охранной зоны газораспределительной сети
Газопровод к жилому дому по адресу: 172460, Тверская область, м.о. Жарковский, пгт. Жарковский, ул. Полевая, д. 10, кв. 2
III. Графическое описание местоположения границ охранной зоны газопровода



Используемые условные знаки и обозначения:

- граница ЗОУИТ
- 1 - характерная точка границы ЗОУИТ с номером
- ось газопровода
- часть границы, сведения ЕГРН о которой позволяют однозначно определить ее положение на местности
- :12 - надписи кадастрового номера земельного участка
- граница кадастрового квартала
- 69:07:0070211 - обозначение кадастрового квартала

Приложение 47
к приказу Министерства
имущественных и земельных
отношений
Тверской области
от 18.06.2026 № 9-нп

Сведения о границах охранной зоны газопровода (объекта газораспределительной системы) «Газопровод к жилому дому по адресу: 172460, Тверская область, м.о. Жарковский, пгт. Жарковский, ул. Новосельская, д. 2» и перечень ограничений использования земельных участков

Сведения о границах охранной зоны газопровода		
Газопровод к жилому дому по адресу: 172460, Тверская область, м.о. Жарковский, пгт. Жарковский, ул. Новосельская, д. 2		
I. Описание характеристик охранной зоны		
№ п/п	Характеристики	Описание
1	Наименование, вид, местоположение объекта, в целях защиты которого устанавливается зона с особыми условиями использования территории	Наименование объекта: «Газопровод к жилому дому по адресу: 172460, Тверская область, м.о. Жарковский, пгт. Жарковский, ул. Новосельская, д. 2». Протяженность: 4 м. Кадастровый номер: 69:07:0070108:216. Год завершения строительства: 2024. Вид объекта: трубопровод (газопровод). Назначение объекта: Газораспределительная сеть (19.7.3.1). Местоположение объекта: Тверская область, муниципальный округ Жарковский, поселок городского типа Жарковский
2	Площадь зоны +/- величина погрешности определения площади (Р +/- Дельта Р)	15 кв. м ± 14 кв. м
3	Перечень ограничений использования земельных участков	В соответствии с пунктом 14 Правил охраны газораспределительных сетей, утвержденных постановлением Правительства Российской Федерации от 20.11.2000 № 878 (далее – Правила), согласно которому на земельные участки, входящие в охранные зоны газораспределительных сетей, в целях предупреждения их повреждения или нарушения условий их нормальной эксплуатации налагаются ограничения (обременения), которыми запрещается лицам, указанным в пункте 2 Правил: 1) строить объекты жилищно-гражданского и производственного назначения; 2) сносить и реконструировать мосты, коллекторы, автомобильные и железные дороги с расположенными на них газораспределительными сетями без предварительного выноса этих газопроводов по согласованию с эксплуатационными организациями; 3) разрушать берегоукрепительные сооружения, водопропускные устройства, земляные и иные сооружения, предохраняющие газораспределительные сети от разрушений; 4) перемещать, повреждать, засыпать и уничтожать опознавательные знаки, контрольно-измерительные пункты и другие устройства газораспределительных сетей; 5) устраивать свалки и склады, разливать растворы кислот, солей,

Сведения о границах охранной зоны газопровода		
Газопровод к жилому дому по адресу: 172460, Тверская область, м.о. Жарковский, пгт. Жарковский, ул. Новосельская, д. 2		
		щелочей и других химически активных веществ; 6) огораживать и перегораживать охранные зоны, препятствовать доступу персонала эксплуатационных организаций к газораспределительным сетям, проведению обслуживания и устранению повреждений газораспределительных сетей; 7) разводить огонь и размещать источники огня; 8) рыть погреба, копать и обрабатывать почву сельскохозяйственными и мелиоративными орудиями и механизмами на глубину более 0,3 м; 9) открывать калитки и двери газорегуляторных пунктов, станций катодной и дренажной защиты, люки подземных колодцев, включать или отключать электроснабжение средств связи, освещения и систем телемеханики; 10) набрасывать, приставлять и привязывать к опорам и надземным газопроводам, ограждениям и зданиям газораспределительных сетей посторонние предметы, лестницы, влезать на них; 11) самовольно подключаться к газораспределительным сетям
4	Сведения о подзонах, их количестве, конкретные ограничения использования земельных участков в границах каждой подзоны из перечня ограничений (в случае если федеральным законом, положением о зоне с особыми условиями использования территории предусмотрено выделение в границах зоны подзон)	В границах зоны с особыми условиями использования территории «охранная зона газопровода» выделение подзон не предусмотрено Правилами

II. Перечень координат характерных точек границ охранной зоны

1. Система координат: МСК-69, зона 1

2. Перечень координат характерных точек границ охранной зоны газопровода

Обозначение характерных точек границы	Координаты, м		Метод определения координат и средняя квадратическая погрешность положения характерной точки, (M_t), м	Описание закрепления точки
	X	Y		
1	178325.82	1234989.04	Картометрический метод, 1 м	-
2	178322.08	1234987.64	Картометрический метод, 1 м	-
3	178323.39	1234984.13	Картометрический метод, 1 м	-
4	178327.13	1234985.53	Картометрический метод, 1 м	-
1	178325.82	1234989.04	Картометрический метод, 1 м	-

Сведения о границах охранной зоны газораспределительной сети
Газопровод к жилому дому по адресу: 172460, Тверская область, м.о. Жарковский, пгт. Жарковский, ул. Новосельская, д. 2
III. Графическое описание местоположения границ охранной зоны газопровода



Используемые условные знаки и обозначения:

- граница ЗОУИТ
- 1 - характерная точка границы ЗОУИТ с номером
- ось газопровода
- часть границы, сведения ЕГРН о которой позволяют однозначно определить ее положение на местности
- :39 - надписи кадастрового номера земельного участка
- граница кадастрового квартала
- 69:07:0070106 - обозначение кадастрового квартала

Приложение 48
к приказу Министерства
имущественных и земельных
отношений
Тверской области
от 18.06.2026 № 9-нп

Сведения о границах охранной зоны газопровода (объекта газораспределительной системы) «Газопровод к жилому дому по адресу: 172460, Тверская область, м.о. Жарковский, пгт. Жарковский, ул. Юбилейная, д. 12» и перечень ограничений использования земельных участков

Сведения о границах охранной зоны газопровода		
Газопровод к жилому дому по адресу: 172460, Тверская область, м.о. Жарковский, пгт. Жарковский, ул. Юбилейная, д. 12		
I. Описание характеристик охранной зоны		
№ п/п	Характеристики	Описание
1	Наименование, вид, местоположение объекта, в целях защиты которого устанавливается зона с особыми условиями использования территории	Наименование объекта: «Газопровод к жилому дому по адресу: 172460, Тверская область, м.о. Жарковский, пгт. Жарковский, ул. Юбилейная, д. 12». Протяженность: 13 м. Кадастровый номер: 69:07:0070106:195. Год завершения строительства: 2024. Вид объекта: трубопровод (газопровод). Назначение объекта: Газораспределительная сеть (19.7.3.1). Местоположение объекта: Тверская область, муниципальный округ Жарковский, поселок городского типа Жарковский
2	Площадь зоны +/- величина погрешности определения площади (Р +/- Дельта Р)	52 кв. м ± 25 кв. м
3	Перечень ограничений использования земельных участков	В соответствии с пунктом 14 Правил охраны газораспределительных сетей, утвержденных постановлением Правительства Российской Федерации от 20.11.2000 № 878 (далее – Правила), согласно которому на земельные участки, входящие в охранные зоны газораспределительных сетей, в целях предупреждения их повреждения или нарушения условий их нормальной эксплуатации налагаются ограничения (обременения), которыми запрещается лицам, указанным в пункте 2 Правил: 1) строить объекты жилищно-гражданского и производственного назначения; 2) сносить и реконструировать мосты, коллекторы, автомобильные и железные дороги с расположенными на них газораспределительными сетями без предварительного выноса этих газопроводов по согласованию с эксплуатационными организациями; 3) разрушать берегоукрепительные сооружения, водопропускные устройства, земляные и иные сооружения, предохраняющие газораспределительные сети от разрушений; 4) перемещать, повреждать, засыпать и уничтожать опознавательные знаки, контрольно-измерительные пункты и другие устройства газораспределительных сетей; 5) устраивать свалки и склады, разливать растворы кислот, солей,

Сведения о границах охранной зоны газопровода		
Газопровод к жилому дому по адресу: 172460, Тверская область, м.о. Жарковский, пгт. Жарковский, ул. Юбилейная, д. 12		
		щелочей и других химически активных веществ; 6) огораживать и перегораживать охранные зоны, препятствовать доступу персонала эксплуатационных организаций к газораспределительным сетям, проведению обслуживания и устранению повреждений газораспределительных сетей; 7) разводить огонь и размещать источники огня; 8) рыть погреба, копать и обрабатывать почву сельскохозяйственными и мелиоративными орудиями и механизмами на глубину более 0,3 м; 9) открывать калитки и двери газорегуляторных пунктов, станций катодной и дренажной защиты, люки подземных колодцев, включать или отключать электроснабжение средств связи, освещения и систем телемеханики; 10) набрасывать, приставлять и привязывать к опорам и надземным газопроводам, ограждениям и зданиям газораспределительных сетей посторонние предметы, лестницы, влезать на них; 11) самовольно подключаться к газораспределительным сетям
4	Сведения о подзонах, их количестве, конкретные ограничения использования земельных участков в границах каждой подзоны из перечня ограничений (в случае если федеральным законом, положением о зоне с особыми условиями использования территории предусмотрено выделение в границах зоны подзон)	В границах зоны с особыми условиями использования территории «охранная зона газопровода» выделение подзон не предусмотрено Правилами

II. Перечень координат характерных точек границ охранной зоны

1. Система координат: МСК-69, зона 1

2. Перечень координат характерных точек границ охранной зоны газопровода

Обозначение характерных точек границы	Координаты, м		Метод определения координат и средняя квадратическая погрешность положения характерной точки, (M_t), м	Описание закрепления точки
	X	Y		
1	178052.22	1234959.24	Картометрический метод, 1 м	-
2	178048.62	1234957.52	Картометрический метод, 1 м	-
3	178054.20	1234945.85	Картометрический метод, 1 м	-
4	178057.80	1234947.57	Картометрический метод, 1 м	-
1	178052.22	1234959.24	Картометрический метод, 1 м	-

Сведения о границах охранной зоны газораспределительной сети
Газопровод к жилому дому по адресу: 172460, Тверская область, м.о. Жарковский, пгт. Жарковский, ул. Юбилейная, д. 12
III. Графическое описание местоположения границ охранной зоны газопровода



Используемые условные знаки и обозначения:

- граница ЗОУИТ
- 1 - характерная точка границы ЗОУИТ с номером
- ось газопровода
- часть границы, сведения ЕГРН о которой позволяют однозначно определить ее положение на местности
- :16 - надписи кадастрового номера земельного участка
- граница кадастрового квартала
- 69:07:0070106 - обозначение кадастрового квартала

Приложение 49
к приказу Министерства
имущественных и земельных
отношений
Тверской области
от 18.06.2026 № 9-нп

Сведения о границах охранной зоны газопровода (объекта газораспределительной системы) «Газопровод к жилому дому по адресу: 172460, Тверская область, м.о. Жарковский, пгт Жарковский, ул Полевая 2-я, д. 11» и перечень ограничений использования земельных участков

Сведения о границах охранной зоны газопровода		
Газопровод к жилому дому по адресу: 172460, Тверская область, м.о. Жарковский, пгт Жарковский, ул Полевая 2-я, д. 11		
I. Описание характеристик охранной зоны		
№ п/п	Характеристики	Описание
1	Наименование, вид, местоположение объекта, в целях защиты которого устанавливается зона с особыми условиями использования территории	Наименование объекта: «Газопровод к жилому дому по адресу: 172460, Тверская область, м.о. Жарковский, пгт Жарковский, ул Полевая 2-я, д. 11». Протяженность: 8 м. Кадастровый номер: 69:07:0070205:138. Год завершения строительства: 2024. Вид объекта: трубопровод (газопровод). Назначение объекта: Газораспределительная сеть (19.7.3.1). Местоположение объекта: Тверская область, муниципальный округ Жарковский, поселок городского типа Жарковский
2	Площадь зоны +/- величина погрешности определения площади (Р +/- Дельта Р)	30 кв. м ± 19 кв. м
3	Перечень ограничений использования земельных участков	В соответствии с пунктом 14 Правил охраны газораспределительных сетей, утвержденных постановлением Правительства Российской Федерации от 20.11.2000 № 878 (далее – Правила), согласно которому на земельные участки, входящие в охранные зоны газораспределительных сетей, в целях предупреждения их повреждения или нарушения условий их нормальной эксплуатации налагаются ограничения (обременения), которыми запрещается лицам, указанным в пункте 2 Правил: 1) строить объекты жилищно-гражданского и производственного назначения; 2) сносить и реконструировать мосты, коллекторы, автомобильные и железные дороги с расположенными на них газораспределительными сетями без предварительного выноса этих газопроводов по согласованию с эксплуатационными организациями; 3) разрушать берегоукрепительные сооружения, водопропускные устройства, земляные и иные сооружения, предохраняющие газораспределительные сети от разрушений; 4) перемещать, повреждать, засыпать и уничтожать опознавательные знаки, контрольно-измерительные пункты и другие устройства газораспределительных сетей; 5) устраивать свалки и склады, разливать растворы кислот, солей,

Сведения о границах охранной зоны газопровода		
Газопровод к жилому дому по адресу: 172460, Тверская область, м.о. Жарковский, пгт Жарковский, ул Полевая 2-я, д. 11		
		щелочей и других химически активных веществ; 6) огораживать и перегораживать охранные зоны, препятствовать доступу персонала эксплуатационных организаций к газораспределительным сетям, проведению обслуживания и устранению повреждений газораспределительных сетей; 7) разводить огонь и размещать источники огня; 8) рыть погреба, копать и обрабатывать почву сельскохозяйственными и мелиоративными орудиями и механизмами на глубину более 0,3 м; 9) открывать калитки и двери газорегуляторных пунктов, станций катодной и дренажной защиты, люки подземных колодцев, включать или отключать электроснабжение средств связи, освещения и систем телемеханики; 10) набрасывать, приставлять и привязывать к опорам и надземным газопроводам, ограждениям и зданиям газораспределительных сетей посторонние предметы, лестницы, влезать на них; 11) самовольно подключаться к газораспределительным сетям
4	Сведения о подзонах, их количестве, конкретные ограничения использования земельных участков в границах каждой подзоны из перечня ограничений (в случае если федеральным законом, положением о зоне с особыми условиями использования территории предусмотрено выделение в границах зоны подзон)	В границах зоны с особыми условиями использования территории «охранная зона газопровода» выделение подзон не предусмотрено Правилами

II. Перечень координат характерных точек границ охранной зоны

1. Система координат: МСК-69, зона 1

2. Перечень координат характерных точек границ охранной зоны газопровода

Обозначение характерных точек границы	Координаты, м		Метод определения координат и средняя квадратическая погрешность положения характерной точки, (M_t), м	Описание закрепления точки
	X	Y		
1	178606.38	1237140.81	Картометрический метод, 1 м	-
2	178604.20	1237137.47	Картометрический метод, 1 м	-
3	178610.56	1237133.32	Картометрический метод, 1 м	-
4	178612.74	1237136.66	Картометрический метод, 1 м	-
1	178606.38	1237140.81	Картометрический метод, 1 м	-

Сведения о границах охранной зоны газораспределительной сети
Газопровод к жилому дому по адресу: 172460, Тверская область, м.о. Жарковский, пгт Жарковский, ул Полевая 2-я, д. 11
III. Графическое описание местоположения границ охранной зоны газопровода



Используемые условные знаки и обозначения:

	- граница ЗОУИТ
1	- характерная точка границы ЗОУИТ с номером
	- ось газопровода
	- часть границы, сведения ЕГРН о которой позволяют однозначно определить ее положение на местности
:15	- надписи кадастрового номера земельного участка
	- граница кадастрового квартала
69:07:0070205	- обозначение кадастрового квартала

Приложение 50
к приказу Министерства
имущественных и земельных
отношений
Тверской области
от 18.06.2026 № 9-нп

Сведения о границах охранной зоны газопровода (объекта газораспределительной системы) «Газопровод к жилому дому по адресу: 172460, Тверская область, м.о. Жарковский, пгт Жарковский, ул Юбилейная, д. 9» и перечень ограничений использования земельных участков

Сведения о границах охранной зоны газопровода		
Газопровод к жилому дому по адресу: 172460, Тверская область, м.о. Жарковский, пгт Жарковский, ул Юбилейная, д. 9		
I. Описание характеристик охранной зоны		
№ п/п	Характеристики	Описание
1	Наименование, вид, местоположение объекта, в целях защиты которого устанавливается зона с особыми условиями использования территории	Наименование объекта: «Газопровод к жилому дому по адресу: 172460, Тверская область, м.о. Жарковский, пгт Жарковский, ул Юбилейная, д. 9». Протяженность: 6 м. Кадастровый номер: 69:07:0070106:193. Год завершения строительства: 2024. Вид объекта: трубопровод (газопровод). Назначение объекта: Газораспределительная сеть (19.7.3.1). Местоположение объекта: Тверская область, муниципальный округ Жарковский, поселок городского типа Жарковский
2	Площадь зоны +/- величина погрешности определения площади (Р +/- Дельта Р)	25 кв. м ± 18 кв. м
3	Перечень ограничений использования земельных участков	В соответствии с пунктом 14 Правил охраны газораспределительных сетей, утвержденных постановлением Правительства Российской Федерации от 20.11.2000 № 878 (далее – Правила), согласно которому на земельные участки, входящие в охранные зоны газораспределительных сетей, в целях предупреждения их повреждения или нарушения условий их нормальной эксплуатации налагаются ограничения (обременения), которыми запрещается лицам, указанным в пункте 2 Правил: 1) строить объекты жилищно-гражданского и производственного назначения; 2) сносить и реконструировать мосты, коллекторы, автомобильные и железные дороги с расположенными на них газораспределительными сетями без предварительного выноса этих газопроводов по согласованию с эксплуатационными организациями; 3) разрушать берегоукрепительные сооружения, водопропускные устройства, земляные и иные сооружения, предохраняющие газораспределительные сети от разрушений; 4) перемещать, повреждать, засыпать и уничтожать опознавательные знаки, контрольно-измерительные пункты и другие устройства газораспределительных сетей; 5) устраивать свалки и склады, разливать растворы кислот, солей,

Сведения о границах охранной зоны газопровода		
Газопровод к жилому дому по адресу: 172460, Тверская область, м.о. Жарковский, пгт Жарковский, ул Юбилейная, д. 9		
		щелочей и других химически активных веществ; 6) огораживать и перегораживать охранные зоны, препятствовать доступу персонала эксплуатационных организаций к газораспределительным сетям, проведению обслуживания и устранению повреждений газораспределительных сетей; 7) разводить огонь и размещать источники огня; 8) рыть погреба, копать и обрабатывать почву сельскохозяйственными и мелиоративными орудиями и механизмами на глубину более 0,3 м; 9) открывать калитки и двери газорегуляторных пунктов, станций катодной и дренажной защиты, люки подземных колодцев, включать или отключать электроснабжение средств связи, освещения и систем телемеханики; 10) набрасывать, приставлять и привязывать к опорам и надземным газопроводам, ограждениям и зданиям газораспределительных сетей посторонние предметы, лестницы, влезать на них; 11) самовольно подключаться к газораспределительным сетям
4	Сведения о подзонах, их количестве, конкретные ограничения использования земельных участков в границах каждой подзоны из перечня ограничений (в случае если федеральным законом, положением о зоне с особыми условиями использования территории предусмотрено выделение в границах зоны подзон)	В границах зоны с особыми условиями использования территории «охранная зона газопровода» выделение подзон не предусмотрено Правилами

II. Перечень координат характерных точек границ охранной зоны

1. Система координат: МСК-69, зона 1

2. Перечень координат характерных точек границ охранной зоны газопровода

Обозначение характерных точек границы	Координаты, м		Метод определения координат и средняя квадратическая погрешность положения характерной точки, (M_t), м	Описание закрепления точки
	X	Y		
1	178090.87	1234985.57	Картометрический метод, 1 м	-
2	178087.25	1234983.89	Картометрический метод, 1 м	-
3	178089.84	1234978.30	Картометрический метод, 1 м	-
4	178093.46	1234979.98	Картометрический метод, 1 м	-
1	178090.87	1234985.57	Картометрический метод, 1 м	-

Сведения о границах охранной зоны газораспределительной сети
Газопровод к жилому дому по адресу: 172460, Тверская область, м.о. Жарковский, пгт Жарковский, ул Юбилейная, д. 9
III. Графическое описание местоположения границ охранной зоны газопровода



Используемые условные знаки и обозначения:

- граница ЗОУИТ
- 1 - характерная точка границы ЗОУИТ с номером
- ось газопровода
- часть границы, сведения ЕГРН о которой позволяют однозначно определить ее положение на местности
- :15 - надписи кадастрового номера земельного участка
- граница кадастрового квартала
- 69:07:0070106 - обозначение кадастрового квартала

Приложение 51
к приказу Министерства
имущественных и земельных
отношений
Тверской области
от 18.06.2026 № 9-нп

Сведения о границах охранной зоны газопровода (объекта газораспределительной системы) «Газопровод к жилому дому по адресу: 172460, Тверская область, м.о. Жарковский, пгт Жарковский, ул Юбилейная, д. 3» и перечень ограничений использования земельных участков

Сведения о границах охранной зоны газопровода		
Газопровод к жилому дому по адресу: 172460, Тверская область, м.о. Жарковский, пгт Жарковский, ул Юбилейная, д. 3		
I. Описание характеристик охранной зоны		
№ п/п	Характеристики	Описание
1	Наименование, вид, местоположение объекта, в целях защиты которого устанавливается зона с особыми условиями использования территории	Наименование объекта: «Газопровод к жилому дому по адресу: 172460, Тверская область, м.о. Жарковский, пгт Жарковский, ул Юбилейная, д. 3». Протяженность: 7 м. Кадастровый номер: 69:07:0070106:194. Год завершения строительства: 2024. Вид объекта: трубопровод (газопровод). Назначение объекта: Газораспределительная сеть (19.7.3.1). Местоположение объекта: Тверская область, муниципальный округ Жарковский, поселок городского типа Жарковский
2	Площадь зоны +/- величина погрешности определения площади (Р +/- Дельта Р)	26 кв. м ± 18 кв. м
3	Перечень ограничений использования земельных участков	В соответствии с пунктом 14 Правил охраны газораспределительных сетей, утвержденных постановлением Правительства Российской Федерации от 20.11.2000 № 878 (далее – Правила), согласно которому на земельные участки, входящие в охранные зоны газораспределительных сетей, в целях предупреждения их повреждения или нарушения условий их нормальной эксплуатации налагаются ограничения (обременения), которыми запрещается лицам, указанным в пункте 2 Правил: 1) строить объекты жилищно-гражданского и производственного назначения; 2) сносить и реконструировать мосты, коллекторы, автомобильные и железные дороги с расположенными на них газораспределительными сетями без предварительного выноса этих газопроводов по согласованию с эксплуатационными организациями; 3) разрушать берегоукрепительные сооружения, водопропускные устройства, земляные и иные сооружения, предохраняющие газораспределительные сети от разрушений; 4) перемещать, повреждать, засыпать и уничтожать опознавательные знаки, контрольно-измерительные пункты и другие устройства газораспределительных сетей; 5) устраивать свалки и склады, разливать растворы кислот, солей,

Сведения о границах охранной зоны газопровода		
Газопровод к жилому дому по адресу: 172460, Тверская область, м.о. Жарковский, пгт Жарковский, ул Юбилейная, д. 3		
		щелочей и других химически активных веществ; 6) огораживать и перегораживать охранные зоны, препятствовать доступу персонала эксплуатационных организаций к газораспределительным сетям, проведению обслуживания и устранению повреждений газораспределительных сетей; 7) разводить огонь и размещать источники огня; 8) рыть погреба, копать и обрабатывать почву сельскохозяйственными и мелиоративными орудиями и механизмами на глубину более 0,3 м; 9) открывать калитки и двери газорегуляторных пунктов, станций катодной и дренажной защиты, люки подземных колодцев, включать или отключать электроснабжение средств связи, освещения и систем телемеханики; 10) набрасывать, приставлять и привязывать к опорам и надземным газопроводам, ограждениям и зданиям газораспределительных сетей посторонние предметы, лестницы, влезать на них; 11) самовольно подключаться к газораспределительным сетям
4	Сведения о подзонах, их количестве, конкретные ограничения использования земельных участков в границах каждой подзоны из перечня ограничений (в случае если федеральным законом, положением о зоне с особыми условиями использования территории предусмотрено выделение в границах зоны подзон)	В границах зоны с особыми условиями использования территории «охранная зона газопровода» выделение подзон не предусмотрено Правилами

II. Перечень координат характерных точек границ охранной зоны

1. Система координат: МСК-69, зона 1

2. Перечень координат характерных точек границ охранной зоны газопровода

Обозначение характерных точек границы	Координаты, м		Метод определения координат и средняя квадратическая погрешность положения характерной точки, (M_t), м	Описание закрепления точки
	X	Y		
1	178181.25	1235028.50	Картометрический метод, 1 м	-
2	178177.67	1235026.72	Картометрический метод, 1 м	-
3	178180.60	1235020.84	Картометрический метод, 1 м	-
4	178184.18	1235022.62	Картометрический метод, 1 м	-
1	178181.25	1235028.50	Картометрический метод, 1 м	-

Сведения о границах охранной зоны газораспределительной сети
Газопровод к жилому дому по адресу: 172460, Тверская область, м.о. Жарковский, пгт Жарковский, ул Юбилейная, д. 3
III. Графическое описание местоположения границ охранной зоны газопровода



Используемые условные знаки и обозначения:

- граница ЗОУИТ
- 1 - характерная точка границы ЗОУИТ с номером
- ось газопровода
- часть границы, сведения ЕГРН о которой позволяют однозначно определить ее положение на местности
- :15 - надписи кадастрового номера земельного участка
- граница кадастрового квартала
- 69:07:0070106 - обозначение кадастрового квартала

Приложение 52
к приказу Министерства
имущественных и земельных
отношений
Тверской области
от 18.06.2026 № 9-нп

Сведения о границах охранной зоны газопровода (объекта газораспределительной системы) «Газопровод к жилому дому по адресу: 172460, Тверская область, м.о. Жарковский, пгт Жарковский, ул Полевая 2-я, д. 13» и перечень ограничений использования земельных участков

Сведения о границах охранной зоны газопровода		
Газопровод к жилому дому по адресу: 172460, Тверская область, м.о. Жарковский, пгт Жарковский, ул Полевая 2-я, д. 13		
I. Описание характеристик охранной зоны		
№ п/п	Характеристики	Описание
1	Наименование, вид, местоположение объекта, в целях защиты которого устанавливается зона с особыми условиями использования территории	Наименование объекта: «Газопровод к жилому дому по адресу: 172460, Тверская область, м.о. Жарковский, пгт Жарковский, ул Полевая 2-я, д. 13». Протяженность: 8 м. Кадастровый номер: 69:07:0070205:137. Год завершения строительства: 2024. Вид объекта: трубопровод (газопровод). Назначение объекта: Газораспределительная сеть (19.7.3.1). Местоположение объекта: Тверская область, муниципальный округ Жарковский, поселок городского типа Жарковский
2	Площадь зоны +/- величина погрешности определения площади (Р +/- Дельта Р)	30 кв. м ± 19 кв. м
3	Перечень ограничений использования земельных участков	В соответствии с пунктом 14 Правил охраны газораспределительных сетей, утвержденных постановлением Правительства Российской Федерации от 20.11.2000 № 878 (далее – Правила), согласно которому на земельные участки, входящие в охранные зоны газораспределительных сетей, в целях предупреждения их повреждения или нарушения условий их нормальной эксплуатации налагаются ограничения (обременения), которыми запрещается лицам, указанным в пункте 2 Правил: 1) строить объекты жилищно-гражданского и производственного назначения; 2) сносить и реконструировать мосты, коллекторы, автомобильные и железные дороги с расположенными на них газораспределительными сетями без предварительного выноса этих газопроводов по согласованию с эксплуатационными организациями; 3) разрушать берегоукрепительные сооружения, водопропускные устройства, земляные и иные сооружения, предохраняющие газораспределительные сети от разрушений; 4) перемещать, повреждать, засыпать и уничтожать опознавательные знаки, контрольно-измерительные пункты и другие устройства газораспределительных сетей; 5) устраивать свалки и склады, разливать растворы кислот, солей,

Сведения о границах охранной зоны газопровода		
Газопровод к жилому дому по адресу: 172460, Тверская область, м.о. Жарковский, пгт Жарковский, ул Полевая 2-я, д. 13		
		щелочей и других химически активных веществ; 6) огораживать и перегораживать охранные зоны, препятствовать доступу персонала эксплуатационных организаций к газораспределительным сетям, проведению обслуживания и устранению повреждений газораспределительных сетей; 7) разводить огонь и размещать источники огня; 8) рыть погреба, копать и обрабатывать почву сельскохозяйственными и мелиоративными орудиями и механизмами на глубину более 0,3 м; 9) открывать калитки и двери газорегуляторных пунктов, станций катодной и дренажной защиты, люки подземных колодцев, включать или отключать электроснабжение средств связи, освещения и систем телемеханики; 10) набрасывать, приставлять и привязывать к опорам и надземным газопроводам, ограждениям и зданиям газораспределительных сетей посторонние предметы, лестницы, влезать на них; 11) самовольно подключаться к газораспределительным сетям
4	Сведения о подзонах, их количестве, конкретные ограничения использования земельных участков в границах каждой подзоны из перечня ограничений (в случае если федеральным законом, положением о зоне с особыми условиями использования территории предусмотрено выделение в границах зоны подзон)	В границах зоны с особыми условиями использования территории «охранная зона газопровода» выделение подзон не предусмотрено Правилами

II. Перечень координат характерных точек границ охранной зоны

1. Система координат: МСК-69, зона 1

2. Перечень координат характерных точек границ охранной зоны газопровода

Обозначение характерных точек границы	Координаты, м		Метод определения координат и средняя квадратическая погрешность положения характерной точки, (M_t), м	Описание закрепления точки
	X	Y		
1	178628.60	1237174.69	Картометрический метод, 1 м	-
2	178626.98	1237171.03	Картометрический метод, 1 м	-
3	178633.90	1237167.96	Картометрический метод, 1 м	-
4	178635.52	1237171.62	Картометрический метод, 1 м	-
1	178628.60	1237174.69	Картометрический метод, 1 м	-

Сведения о границах охранной зоны газораспределительной сети
Газопровод к жилому дому по адресу: 172460, Тверская область, м.о. Жарковский, пгт Жарковский, ул Полевая 2-я, д. 13
III. Графическое описание местоположения границ охранной зоны газопровода



Используемые условные знаки и обозначения:

	- граница ЗОУИТ
1	- характерная точка границы ЗОУИТ с номером
	- ось газопровода
	- часть границы, сведения ЕГРН о которой позволяют однозначно определить ее положение на местности
:16	- надписи кадастрового номера земельного участка
	- граница кадастрового квартала
69:07:0070205	- обозначение кадастрового квартала

Приложение 53
к приказу Министерства
имущественных и земельных
отношений
Тверской области
от 18.06.2026 № 9-нп

Сведения о границах охранной зоны газопровода (объекта газораспределительной системы) «Газопровод к жилому дому по адресу: 172460, Тверская область, м.о. Жарковский, пгт Жарковский, ул Пионерская, д. 17» и перечень ограничений использования земельных участков

Сведения о границах охранной зоны газопровода		
Газопровод к жилому дому по адресу: 172460, Тверская область, м.о. Жарковский, пгт Жарковский, ул Пионерская, д. 17		
I. Описание характеристик охранной зоны		
№ п/п	Характеристики	Описание
1	Наименование, вид, местоположение объекта, в целях защиты которого устанавливается зона с особыми условиями использования территории	Наименование объекта: «Газопровод к жилому дому по адресу: 172460, Тверская область, м.о. Жарковский, пгт Жарковский, ул Пионерская, д. 17». Протяженность: 7 м. Кадастровый номер: 69:07:0000000:388. Год завершения строительства: 2024. Вид объекта: трубопровод (газопровод). Назначение объекта: Газораспределительная сеть (19.7.3.1). Местоположение объекта: Тверская область, муниципальный округ Жарковский, поселок городского типа Жарковский
2	Площадь зоны +/- величина погрешности определения площади (Р +/- Дельта Р)	28 кв. м ± 19 кв. м
3	Перечень ограничений использования земельных участков	В соответствии с пунктом 14 Правил охраны газораспределительных сетей, утвержденных постановлением Правительства Российской Федерации от 20.11.2000 № 878 (далее – Правила), согласно которому на земельные участки, входящие в охранные зоны газораспределительных сетей, в целях предупреждения их повреждения или нарушени условий их нормальной эксплуатации налагаются ограничения (обременения), которыми запрещается лицам, указанным в пункте 2 Правил: 1) строить объекты жилищно-гражданского и производственного назначения; 2) сносить и реконструировать мосты, коллекторы, автомобильные и железные дороги с расположенными на них газораспределительными сетями без предварительного выноса этих газопроводов по согласованию с эксплуатационными организациями; 3) разрушать берегоукрепительные сооружения, водопропускные устройства, земляные и иные сооружения, предохраняющие газораспределительные сети от разрушений; 4) перемещать, повреждать, засыпать и уничтожать опознавательные знаки, контрольно-измерительные пункты и другие устройства газораспределительных сетей; 5) устраивать свалки и склады, разливать растворы кислот, солей,

Сведения о границах охранной зоны газопровода		
Газопровод к жилому дому по адресу: 172460, Тверская область, м.о. Жарковский, пгт Жарковский, ул Пионерская, д. 17		
		щелочей и других химически активных веществ; 6) огораживать и перегораживать охранные зоны, препятствовать доступу персонала эксплуатационных организаций к газораспределительным сетям, проведению обслуживания и устранению повреждений газораспределительных сетей; 7) разводить огонь и размещать источники огня; 8) рыть погреба, копать и обрабатывать почву сельскохозяйственными и мелиоративными орудиями и механизмами на глубину более 0,3 м; 9) открывать калитки и двери газорегуляторных пунктов, станций катодной и дренажной защиты, люки подземных колодцев, включать или отключать электроснабжение средств связи, освещения и систем телемеханики; 10) набрасывать, приставлять и привязывать к опорам и надземным газопроводам, ограждениям и зданиям газораспределительных сетей посторонние предметы, лестницы, влезать на них; 11) самовольно подключаться к газораспределительным сетям
4	Сведения о подзонах, их количестве, конкретные ограничения использования земельных участков в границах каждой подзоны из перечня ограничений (в случае если федеральным законом, положением о зоне с особыми условиями использования территории предусмотрено выделение в границах зоны подзон)	В границах зоны с особыми условиями использования территории «охранная зона газопровода» выделение подзон не предусмотрено Правилами

II. Перечень координат характерных точек границ охранной зоны

1. Система координат: МСК-69, зона 1

2. Перечень координат характерных точек границ охранной зоны газопровода

Обозначение характерных точек границы	Координаты, м		Метод определения координат и средняя квадратическая погрешность положения характерной точки, (M_t), м	Описание закрепления точки
	X	Y		
1	178615.15	1235800.51	Картометрический метод, 1 м	-
2	178611.17	1235800.85	Картометрический метод, 1 м	-
3	178610.57	1235793.78	Картометрический метод, 1 м	-
4	178614.55	1235793.44	Картометрический метод, 1 м	-
1	178615.15	1235800.51	Картометрический метод, 1 м	-

Сведения о границах охранной зоны газораспределительной сети
Газопровод к жилому дому по адресу: 172460, Тверская область, м.о. Жарковский, пгт Жарковский, ул Пионерская, д. 17
III. Графическое описание местоположения границ охранной зоны газопровода



Используемые условные знаки и обозначения:

- граница ЗОУИТ
- 1 - характерная точка границы ЗОУИТ с номером
- ось газопровода
- часть границы, сведения ЕГРН о которой позволяют однозначно определить ее положение на местности
- :1 - надписи кадастрового номера земельного участка
- граница кадастрового квартала
- 69:07:0070117 - обозначение кадастрового квартала

Приложение 54
к приказу Министерства
имущественных и земельных
отношений
Тверской области
от 18.06.2026 № 9-нп

Сведения о границах охранной зоны газопровода (объекта газораспределительной системы) «Газопровод к жилому дому по адресу: 172460, Тверская область, м.о. Жарковский, пгт Жарковский, ул Луговая, д.9» и перечень ограничений использования земельных участков

Сведения о границах охранной зоны газопровода		
Газопровод к жилому дому по адресу: 172460, Тверская область, м.о. Жарковский, пгт Жарковский, ул Луговая, д.9		
I. Описание характеристик охранной зоны		
№ п/п	Характеристики	Описание
1	Наименование, вид, местоположение объекта, в целях защиты которого устанавливается зона с особыми условиями использования территории	Наименование объекта: «Газопровод к жилому дому по адресу: 172460, Тверская область, м.о. Жарковский, пгт Жарковский, ул Луговая, д.9». Протяженность: 199 м. Кадастровый номер: 69:07:0000000:390. Год завершения строительства: 2024. Вид объекта: трубопровод (газопровод). Назначение объекта: Газораспределительная сеть (19.7.3.1). Местоположение объекта: Тверская область, муниципальный округ Жарковский, поселок городского типа Жарковский
2	Площадь зоны +/- величина погрешности определения площади (Р +/- Дельта Р)	780 кв. м ± 98 кв. м
3	Перечень ограничений использования земельных участков	В соответствии с пунктом 14 Правил охраны газораспределительных сетей, утвержденных постановлением Правительства Российской Федерации от 20.11.2000 № 878 (далее – Правила), на земельные участки, входящие в охранные зоны газораспределительных сетей, в целях предупреждения их повреждения или нарушения условий их нормальной эксплуатации налагаются ограничения (обременения), которыми запрещается лицам, указанным в пункте 2 Правил: 1) строить объекты жилищно-гражданского и производственного назначения; 2) сносить и реконструировать мосты, коллекторы, автомобильные и железные дороги с расположенными на них газораспределительными сетями без предварительного выноса этих газопроводов по согласованию с эксплуатационными организациями; 3) разрушать берегоукрепительные сооружения, водопропускные устройства, земляные и иные сооружения, предохраняющие газораспределительные сети от разрушений; 4) перемещать, повреждать, засыпать и уничтожать опознавательные знаки, контрольно-измерительные пункты и другие устройства газораспределительных сетей; 5) устраивать свалки и склады, разливать растворы кислот, солей, щелочей и других химически активных веществ;

Сведения о границах охранной зоны газопровода		
Газопровод к жилому дому по адресу: 172460, Тверская область, м.о. Жарковский, пгт Жарковский, ул Луговая, д.9		
		6) огораживать и перегораживать охранные зоны, препятствовать доступу персонала эксплуатационных организаций к газораспределительным сетям, проведению обслуживания и устранению повреждений газораспределительных сетей; 7) разводить огонь и размещать источники огня; 8) рыть погреба, копать и обрабатывать почву сельскохозяйственными и мелиоративными орудиями и механизмами на глубину более 0,3 м; 9) открывать калитки и двери газорегуляторных пунктов, станций катодной и дренажной защиты, люки подземных колодцев, включать или отключать электроснабжение средств связи, освещения и систем телемеханики; 10) набрасывать, приставлять и привязывать к опорам и надземным газопроводам, ограждениям и зданиям газораспределительных сетей посторонние предметы, лестницы, влезать на них; 11) самовольно подключаться к газораспределительным сетям
4	Сведения о подзонах, их количестве, конкретные ограничения использования земельных участков в границах каждой подзоны из перечня ограничений (в случае если федеральным законом, положением о зоне с особыми условиями использования территории предусмотрено выделение в границах зоны подзон)	В границах зоны с особыми условиями использования территории «охранная зона газопровода» выделение подзон не предусмотрено Правилами

II. Перечень координат характерных точек границ охранной зоны

1. Система координат: МСК-69, зона 1

2. Перечень координат характерных точек границ охранной зоны газопровода

Обозначение характерных точек границы	Координаты, м		Метод определения координат и средняя квадратическая погрешность положения характерной точки, (M_t), м	Описание закрепления точки
	X	Y		
1	179529.17	1236145.58	Картометрический метод, 1 м	—
2	179531.58	1236153.54	Картометрический метод, 1 м	—
3	179534.25	1236154.44	Картометрический метод, 1 м	—
4	179534.71	1236154.63	Картометрический метод, 1 м	—
5	179535.12	1236154.92	Картометрический метод, 1 м	—
6	179535.44	1236155.31	Картометрический метод, 1 м	—
7	179535.65	1236155.76	Картометрический метод, 1 м	—
8	179544.42	1236187.81	Картометрический метод, 1 м	—
9	179548.68	1236207.20	Картометрический метод, 1 м	—
10	179553.57	1236227.81	Картометрический метод, 1 м	—
11	179561.31	1236260.41	Картометрический метод, 1 м	—
12	179565.87	1236281.73	Картометрический метод, 1 м	—
13	179570.28	1236297.89	Картометрический метод, 1 м	—
14	179570.38	1236298.38	Картометрический метод, 1 м	—
15	179571.36	1236307.84	Картометрический метод, 1 м	—

Сведения о границах охранной зоны газопровода				
Газопровод к жилому дому по адресу: 172460, Тверская область, м.о. Жарковский, пгт Жарковский, ул Луговая, д.9				
16	179574.98	1236315.09	Картометрический метод, 1 м	—
17	179576.33	1236310.68	Картометрический метод, 1 м	—
18	179580.15	1236311.84	Картометрический метод, 1 м	—
19	179578.38	1236317.68	Картометрический метод, 1 м	—
20	179578.19	1236321.50	Картометрический метод, 1 м	—
21	179579.42	1236323.96	Картометрический метод, 1 м	—
22	179575.84	1236325.74	Картометрический метод, 1 м	—
23	179574.38	1236322.82	Картометрический метод, 1 м	—
24	179567.60	1236309.26	Картометрический метод, 1 м	—
25	179567.45	1236308.78	Картометрический метод, 1 м	—
26	179566.41	1236298.88	Картометрический метод, 1 м	—
27	179561.97	1236282.62	Картометрический метод, 1 м	—
28	179557.41	1236261.31	Картометрический метод, 1 м	—
29	179549.67	1236228.73	Картометрический метод, 1 м	—
30	179544.78	1236208.11	Картометрический метод, 1 м	—
31	179540.55	1236188.82	Картометрический метод, 1 м	—
32	179532.10	1236157.94	Картометрический метод, 1 м	—
33	179529.22	1236156.97	Картометрический метод, 1 м	—
34	179528.78	1236156.73	Картометрический метод, 1 м	—
35	179528.42	1236156.38	Картометрический метод, 1 м	—
36	179528.15	1236155.96	Картометрический метод, 1 м	—
37	179525.35	1236146.74	Картометрический метод, 1 м	—
1	179529.17	1236145.58	Картометрический метод, 1 м	—

Сведения о границах охранной зоны газораспределительной сети
Газопровод к жилому дому по адресу: 172460, Тверская область, м.о. Жарковский, пгт Жарковский, ул Луговая, д.9
III. Графическое описание местоположения границ охранной зоны газопровода



Используемые условные знаки и обозначения:

- граница ЗОУИТ
- 2 - характерная точка границы ЗОУИТ с номером
- ось газопровода
- часть границы, сведения ЕГРН о которой позволяют однозначно определить ее положение на местности
- :29 - надписи кадастрового номера земельного участка
- граница кадастрового квартала
- 69:07:0070129 - обозначение кадастрового квартала

Приложение 55
к приказу Министерства
имущественных и земельных
отношений
Тверской области
от 18.06.2026 № 9-нп

Сведения о границах охранной зоны газопровода (объекта газораспределительной системы) «Газопровод к жилому дому по адресу: 172460, Тверская область, м.о. Жарковский, пгт Жарковский, ул Меженская, д. 31» и перечень ограничений использования земельных участков

Сведения о границах охранной зоны газопровода		
Газопровод к жилому дому по адресу: 172460, Тверская область, м.о. Жарковский, пгт Жарковский, ул Меженская, д. 31		
I. Описание характеристик охранной зоны		
№ п/п	Характеристики	Описание
1	Наименование, вид, местоположение объекта, в целях защиты которого устанавливается зона с особыми условиями использования территории	Наименование объекта: «Газопровод к жилому дому по адресу: 172460, Тверская область, м.о. Жарковский, пгт Жарковский, ул Меженская, д. 31». Протяженность: 8 м. Кадастровый номер: 69:07:0070223:162. Год завершения строительства: 2024. Вид объекта: трубопровод (газопровод). Назначение объекта: Газораспределительная сеть (19.7.3.1). Местоположение объекта: Тверская область, муниципальный округ Жарковский, поселок городского типа Жарковский
2	Площадь зоны +/- величина погрешности определения площади (Р +/- Дельта Р)	32 кв. м ± 20 кв. м
3	Перечень ограничений использования земельных участков	В соответствии с пунктом 14 Правил охраны газораспределительных сетей, утвержденных постановлением Правительства Российской Федерации от 20.11.2000 № 878 (далее – Правила), согласно которому на земельные участки, входящие в охранные зоны газораспределительных сетей, в целях предупреждения их повреждения или нарушения условий их нормальной эксплуатации налагаются ограничения (обременения), которыми запрещается лицам, указанным в пункте 2 Правил: 1) строить объекты жилищно-гражданского и производственного назначения; 2) сносить и реконструировать мосты, коллекторы, автомобильные и железные дороги с расположенными на них газораспределительными сетями без предварительного выноса этих газопроводов по согласованию с эксплуатационными организациями; 3) разрушать берегоукрепительные сооружения, водопропускные устройства, земляные и иные сооружения, предохраняющие газораспределительные сети от разрушений; 4) перемещать, повреждать, засыпать и уничтожать опознавательные знаки, контрольно-измерительные пункты и другие устройства газораспределительных сетей; 5) устраивать свалки и склады, разливать растворы кислот, солей,

Сведения о границах охранной зоны газопровода		
Газопровод к жилому дому по адресу: 172460, Тверская область, м.о. Жарковский, пгт Жарковский, ул Меженская, д. 31		
		щелочей и других химически активных веществ; 6) огораживать и перегораживать охранные зоны, препятствовать доступу персонала эксплуатационных организаций к газораспределительным сетям, проведению обслуживания и устранению повреждений газораспределительных сетей; 7) разводить огонь и размещать источники огня; 8) рыть погреба, копать и обрабатывать почву сельскохозяйственными и мелиоративными орудиями и механизмами на глубину более 0,3 м; 9) открывать калитки и двери газорегуляторных пунктов, станций катодной и дренажной защиты, люки подземных колодцев, включать или отключать электроснабжение средств связи, освещения и систем телемеханики; 10) набрасывать, приставлять и привязывать к опорам и надземным газопроводам, ограждениям и зданиям газораспределительных сетей посторонние предметы, лестницы, влезать на них; 11) самовольно подключаться к газораспределительным сетям
4	Сведения о подзонах, их количестве, конкретные ограничения использования земельных участков в границах каждой подзоны из перечня ограничений (в случае если федеральным законом, положением о зоне с особыми условиями использования территории предусмотрено выделение в границах зоны подзон)	В границах зоны с особыми условиями использования территории «охранная зона газопровода» выделение подзон не предусмотрено Правилами

II. Перечень координат характерных точек границ охранной зоны

1. Система координат: МСК-69, зона 1

2. Перечень координат характерных точек границ охранной зоны газопровода

Обозначение характерных точек границы	Координаты, м		Метод определения координат и средняя квадратическая погрешность положения характерной точки, (M_t), м	Описание закрепления точки
	X	Y		
1	177702.70	1235742.58	Картометрический метод, 1 м	-
2	177702.30	1235738.60	Картометрический метод, 1 м	-
3	177710.17	1235737.80	Картометрический метод, 1 м	-
4	177710.57	1235741.78	Картометрический метод, 1 м	-
1	177702.70	1235742.58	Картометрический метод, 1 м	-

Сведения о границах охранной зоны газораспределительной сети
Газопровод к жилому дому по адресу: 172460, Тверская область, м.о. Жарковский, пгт Жарковский, ул Меженская, д. 31
III. Графическое описание местоположения границ охранной зоны газопровода



Используемые условные знаки и обозначения:

- граница ЗОУИТ
- 1 - характерная точка границы ЗОУИТ с номером
- ось газопровода
- часть границы, сведения ЕГРН о которой позволяют однозначно определить ее положение на местности
- :13 - надписи кадастрового номера земельного участка
- граница кадастрового квартала
- 69:07:0070223 - обозначение кадастрового квартала

Приложение 56
к приказу Министерства
имущественных и земельных
отношений
Тверской области
от 18.06.2026 № 9-нп

Сведения о границах охранной зоны газопровода (объекта газораспределительной системы) «Газопровод к жилому дому по адресу: 172460, Тверская область, м.о. Жарковский, пгт Жарковский, пер Спортивный, д. 2» и перечень ограничений использования земельных участков

Сведения о границах охранной зоны газопровода		
Газопровод к жилому дому по адресу: 172460, Тверская область, м.о. Жарковский, пгт Жарковский, пер Спортивный, д. 2		
I. Описание характеристик охранной зоны		
№ п/п	Характеристики	Описание
1	Наименование, вид, местоположение объекта, в целях защиты которого устанавливается зона с особыми условиями использования территории	Наименование объекта: «Газопровод к жилому дому по адресу: 172460, Тверская область, м.о. Жарковский, пгт Жарковский, пер Спортивный, д. 2». Протяженность: 4 м. Кадастровый номер: 69:07:0070110:176. Год завершения строительства: 2024. Вид объекта: трубопровод (газопровод). Назначение объекта: Газораспределительная сеть (19.7.3.1). Местоположение объекта: Тверская область, муниципальный округ Жарковский, поселок городского типа Жарковский
2	Площадь зоны +/- величина погрешности определения площади (Р +/- Дельта Р)	14 кв. м ± 13 кв. м
3	Перечень ограничений использования земельных участков	В соответствии с пунктом 14 Правил охраны газораспределительных сетей, утвержденных постановлением Правительства Российской Федерации от 20.11.2000 № 878 (далее – Правила), согласно которому на земельные участки, входящие в охранные зоны газораспределительных сетей, в целях предупреждения их повреждения или нарушения условий их нормальной эксплуатации налагаются ограничения (обременения), которыми запрещается лицам, указанным в пункте 2 Правил: 1) строить объекты жилищно-гражданского и производственного назначения; 2) сносить и реконструировать мосты, коллекторы, автомобильные и железные дороги с расположенными на них газораспределительными сетями без предварительного выноса этих газопроводов по согласованию с эксплуатационными организациями; 3) разрушать берегоукрепительные сооружения, водопропускные устройства, земляные и иные сооружения, предохраняющие газораспределительные сети от разрушений; 4) перемещать, повреждать, засыпать и уничтожать опознавательные знаки, контрольно-измерительные пункты и другие устройства газораспределительных сетей; 5) устраивать свалки и склады, разливать растворы кислот, солей,

Сведения о границах охранной зоны газопровода		
Газопровод к жилому дому по адресу: 172460, Тверская область, м.о. Жарковский, пгт Жарковский, пер Спортивный, д. 2		
		щелочей и других химически активных веществ; 6) огораживать и перегораживать охранные зоны, препятствовать доступу персонала эксплуатационных организаций к газораспределительным сетям, проведению обслуживания и устранению повреждений газораспределительных сетей; 7) разводить огонь и размещать источники огня; 8) рыть погреба, копать и обрабатывать почву сельскохозяйственными и мелиоративными орудиями и механизмами на глубину более 0,3 м; 9) открывать калитки и двери газорегуляторных пунктов, станций катодной и дренажной защиты, люки подземных колодцев, включать или отключать электроснабжение средств связи, освещения и систем телемеханики; 10) набрасывать, приставлять и привязывать к опорам и надземным газопроводам, ограждениям и зданиям газораспределительных сетей посторонние предметы, лестницы, влезать на них; 11) самовольно подключаться к газораспределительным сетям
4	Сведения о подзонах, их количестве, конкретные ограничения использования земельных участков в границах каждой подзоны из перечня ограничений (в случае если федеральным законом, положением о зоне с особыми условиями использования территории предусмотрено выделение в границах зоны подзон)	В границах зоны с особыми условиями использования территории «охранная зона газопровода» выделение подзон не предусмотрено Правилами

II. Перечень координат характерных точек границ охранной зоны

1. Система координат: МСК-69, зона 1

2. Перечень координат характерных точек границ охранной зоны газопровода

Обозначение характерных точек границы	Координаты, м		Метод определения координат и средняя квадратическая погрешность положения характерной точки, (M_t), м	Описание закрепления точки
	X	Y		
1	178180.89	1235496.44	Картометрический метод, 1 м	-
2	178177.11	1235497.76	Картометрический метод, 1 м	-
3	178175.92	1235494.37	Картометрический метод, 1 м	-
4	178179.70	1235493.05	Картометрический метод, 1 м	-
1	178180.89	1235496.44	Картометрический метод, 1 м	-

Сведения о границах охранной зоны газораспределительной сети
Газопровод к жилому дому по адресу: 172460, Тверская область, м.о. Жарковский, пгт Жарковский, пер Спортивный, д. 2
III. Графическое описание местоположения границ охранной зоны газопровода



Используемые условные знаки и обозначения:

- граница ЗОУИТ
- 1 - характерная точка границы ЗОУИТ с номером
- ось газопровода
- часть границы, сведения ЕГРН о которой позволяют однозначно определить ее положение на местности
- :12 - надписи кадастрового номера земельного участка
- граница кадастрового квартала
- 69:07:0070110 - обозначение кадастрового квартала

Приложение 57
к приказу Министерства
имущественных и земельных
отношений
Тверской области
от 18.06.2026 № 9-нп

Сведения о границах охранной зоны газопровода (объекта газораспределительной системы) «газопровод среднего давления» и перечень ограничений использования земельных участков

Сведения о границах охранной зоны газопровода		
газопровод среднего давления		
I. Описание характеристик охранной зоны		
№ п/п	Характеристики	Описание
1	Наименование, вид, местоположение объекта, в целях защиты которого устанавливается зона с особыми условиями использования территории	Наименование объекта: «газопровод среднего давления». Протяженность: 8 м. Кадастровый номер: 69:10:0300101:246. Год завершения строительства: 2024. Вид объекта: трубопровод (газопровод). Назначение объекта: иное сооружение (газопровод среднего давления). Местоположение объекта: Тверская область, муниципальный округ Калининский, деревня Алексеевское, д 24, КН 69:10:0300101:26
2	Площадь зоны +/- величина погрешности определения площади (Р +/- Дельта Р)	30 кв. м ±4 кв. м
3	Перечень ограничений использования земельных участков	В соответствии с пунктом 14 Правил охраны газораспределительных сетей, утвержденных постановлением Правительства Российской Федерации от 20.11.2000 № 878 (далее – Правила), согласно которому на земельные участки, входящие в охранные зоны газораспределительных сетей, в целях предупреждения их повреждения или нарушения условий их нормальной эксплуатации налагаются ограничения (обременения), которыми запрещается лицам, указанным в пункте 2 Правил: 1) строить объекты жилищно-гражданского и производственного назначения; 2) сносить и реконструировать мосты, коллекторы, автомобильные и железные дороги с расположенными на них газораспределительными сетями без предварительного выноса этих газопроводов по согласованию с эксплуатационными организациями; 3) разрушать берегоукрепительные сооружения, водопропускные устройства, земляные и иные сооружения, предохраняющие газораспределительные сети от разрушений; 4) перемещать, повреждать, засыпать и уничтожать опознавательные знаки, контрольно-измерительные пункты и другие устройства газораспределительных сетей; 5) устраивать свалки и склады, разливать растворы кислот, солей, щелочей и других химически активных веществ; 6) ограждать и перегораживать охранные зоны, препятствовать доступу персонала эксплуатационных организаций к газораспределительным сетям, проведению обслуживания и

Сведения о границах охранной зоны газопровода		
газопровод среднего давления		
		устранению повреждений газораспределительных сетей; 7) разводить огонь и размещать источники огня; 8) рыть погреба, копать и обрабатывать почву сельскохозяйственными и мелиоративными орудиями и механизмами на глубину более 0,3 м; 9) открывать калитки и двери газорегуляторных пунктов, станций катодной и дренажной защиты, люки подземных колодцев, включать или отключать электроснабжение средств связи, освещения и систем телемеханики; 10) набрасывать, приставлять и привязывать к опорам и надземным газопроводам, ограждениям и зданиям газораспределительных сетей посторонние предметы, лестницы, влезать на них; 11) самовольно подключаться к газораспределительным сетям
4	Сведения о подзонах, их количестве, конкретные ограничения использования земельных участков в границах каждой подзоны из перечня ограничений (в случае если федеральным законом, положением о зоне с особыми условиями использования территории предусмотрено выделение в границах зоны подзон)	В границах зоны с особыми условиями использования территории «охранная зона газопровода» выделение подзон не предусмотрено Правилами

II. Перечень координат характерных точек охранной зоны газопровода

1. Система координат: МСК-69, зона 2

2. Перечень координат характерных точек охранной зоны газопровода

Обозначение характерных точек границы	Координаты, м		Метод определения координат и средняя квадратическая погрешность положения характерной точки, (M_t), м	Описание закрепления точки
	X	Y		
1	278487.39	2276681.81	Картометрический, 0,2 м	—
2	278489.21	2276689.10	Картометрический, 0,2 м	—
3	278485.33	2276690.06	Картометрический, 0,2 м	—
4	278483.51	2276682.77	Картометрический, 0,2 м	—
1	278487.39	2276681.81	Картометрический, 0,2 м	—

Сведения о границах охранной зоны газораспределительной сети
газопровод среднего давления
III. Графическое описание местоположения границ охранной зоны газопровода



Используемые условные знаки и обозначения:

- граница ЗОУИТ
- 1 - характерная точка границы ЗОУИТ с номером
- ось газопровода
- часть границы, сведения ЕГРН о которой позволяют однозначно определить ее положение на местности
- 69:10:0300101:25 - надписи кадастрового номера земельного участка
- граница кадастрового квартала
- 69:10:0300101 - обозначение кадастрового квартала

Приложение 58
к приказу Министерства
имущественных и земельных
отношений
Тверской области
от 18.06.2026 № 9-нп

Сведения о границах охранной зоны газопровода (объекта газораспределительной системы) «газопровод низкого давления» и перечень ограничений использования земельных участков

Сведения о границах охранной зоны газопровода		
газопровод низкого давления		
I. Описание характеристик охранной зоны		
№ п/п	Характеристики	Описание
1	Наименование, вид, местоположение объекта, в целях защиты которого устанавливается зона с особыми условиями использования территории	Наименование объекта: «газопровод низкого давления». Протяженность: 33 м. Кадастровый номер: 69:10:0200401:627. Год завершения строительства: 2024. Вид объекта: трубопровод (газопровод). Назначение объекта: иное сооружение (газопровод низкого давления). Местоположение объекта: Тверская область, муниципальный округ Калининский, деревня Аркатово, дом 94
2	Площадь зоны +/- величина погрешности определения площади (Р +/- Дельта Р)	131 кв. м ± 40 кв. м
3	Перечень ограничений использования земельных участков	В соответствии с пунктом 14 Правил охраны газораспределительных сетей, утвержденных постановлением Правительства Российской Федерации от 20.11.2000 № 878 (далее – Правила), согласно которому на земельные участки, входящие в охранные зоны газораспределительных сетей, в целях предупреждения их повреждения или нарушения условий их нормальной эксплуатации налагаются ограничения (обременения), которыми запрещается лицам, указанным в пункте 2 Правил: 1) строить объекты жилищно-гражданского и производственного назначения; 2) сносить и реконструировать мосты, коллекторы, автомобильные и железные дороги с расположенными на них газораспределительными сетями без предварительного выноса этих газопроводов по согласованию с эксплуатационными организациями; 3) разрушать берегоукрепительные сооружения, водопропускные устройства, земляные и иные сооружения, предохраняющие газораспределительные сети от разрушений; 4) перемещать, повреждать, засыпать и уничтожать опознавательные знаки, контрольно-измерительные пункты и другие устройства газораспределительных сетей; 5) устраивать свалки и склады, разливать растворы кислот, солей, щелочей и других химически активных веществ; 6) огораживать и перегораживать охранные зоны, препятствовать доступу персонала эксплуатационных организаций к

Сведения о границах охранной зоны газопровода		
газопровод низкого давления		
		газораспределительным сетям, проведению обслуживания и устранению повреждений газораспределительных сетей; 7) разводить огонь и размещать источники огня; 8) рыть погреба, копать и обрабатывать почву сельскохозяйственными и мелиоративными орудиями и механизмами на глубину более 0,3 м; 9) открывать калитки и двери газорегуляторных пунктов, станций катодной и дренажной защиты, люки подземных колодцев, включать или отключать электроснабжение средств связи, освещения и систем телемеханики; 10) набрасывать, приставлять и привязывать к опорам и надземным газопроводам, ограждениям и зданиям газораспределительных сетей посторонние предметы, лестницы, влезать на них; 11) самовольно подключаться к газораспределительным сетям
4	Сведения о подзонах, их количестве, конкретные ограничения использования земельных участков в границах каждой подзоны из перечня ограничений (в случае если федеральным законом, положением о зоне с особыми условиями использования территории предусмотрено выделение в границах зоны подзон)	В границах зоны с особыми условиями использования территории «охранная зона газопровода» выделение подзон не предусмотрено Правилами

II. Перечень координат характерных точек границ охранной зоны

1. Система координат: МСК-69, зона 2

2. Перечень координат характерных точек границ охранной зоны газопровода

Обозначение характерных точек границы	Координаты, м		Метод определения координат и средняя квадратическая погрешность положения характерной точки, (M_t), м	Описание закрепления точки
	X	Y		
1	295222.69	2283444.46	Картометрический метод, 1 м	—
2	295226.51	2283443.26	Картометрический метод, 1 м	—
3	295230.43	2283455.65	Картометрический метод, 1 м	—
4	295230.53	2283456.14	Картометрический метод, 1 м	—
5	295230.49	2283456.64	Картометрический метод, 1 м	—
6	295230.34	2283457.12	Картометрический метод, 1 м	—
7	295230.07	2283457.54	Картометрический метод, 1 м	—
8	295229.71	2283457.89	Картометрический метод, 1 м	—
9	295229.27	2283458.13	Картометрический метод, 1 м	—
10	295210.13	2283464.51	Картометрический метод, 1 м	—
11	295208.87	2283460.71	Картометрический метод, 1 м	—
12	295226.03	2283455.00	Картометрический метод, 1 м	—
1	295222.69	2283444.46	Картометрический метод, 1 м	—

Сведения о границах охранной зоны газораспределительной сети
газопровод низкого давления
III. Графическое описание местоположения границ охранной зоны газопровода



Используемые условные знаки и обозначения:

- граница ЗОУИТ
- 2 - характерная точка границы ЗОУИТ с номером
- ось газопровода
- часть границы, сведения ЕГРН о которой позволяют однозначно определить ее положение на местности
- :133 - надписи кадастрового номера земельного участка
- граница кадастрового квартала
- 69:10:0200401 - обозначение кадастрового квартала

Приложение 59
к приказу Министерства
имущественных и земельных
отношений
Тверской области
от 18.06.2026 № 9-нп

Сведения о границах охранной зоны газопровода (объекта газораспределительной системы) «газопровод среднего давления» и перечень ограничений использования земельных участков

Сведения о границах охранной зоны газопровода		
газопровод среднего давления		
I. Описание характеристик охранной зоны		
№ п/п	Характеристики	Описание
1	Наименование, вид, местоположение объекта, в целях защиты которого устанавливается зона с особыми условиями использования территории	Наименование объекта: «газопровод среднего давления». Протяженность: 7 м. Кадастровый номер: 69:10:0200901:338. Год завершения строительства: 2024. Вид объекта: трубопровод (газопровод). Назначение объекта: иное сооружение (газопровод среднего давления). Местоположение объекта: Тверская область, муниципальный округ Калининский, деревня Беклемишево, дом 8
2	Площадь зоны +/- величина погрешности определения площади (Р +/- Дельта Р)	28 кв. м ± 19 кв. м
3	Перечень ограничений использования земельных участков	В соответствии с пунктом 14 Правил охраны газораспределительных сетей, утвержденных постановлением Правительства Российской Федерации от 20.11.2000 № 878 (далее – Правила), согласно которому на земельные участки, входящие в охранные зоны газораспределительных сетей, в целях предупреждения их повреждения или нарушения условий их нормальной эксплуатации налагаются ограничения (обременения), которыми запрещается лицам, указанным в пункте 2 Правил: 1) строить объекты жилищно-гражданского и производственного назначения; 2) сносить и реконструировать мосты, коллекторы, автомобильные и железные дороги с расположенными на них газораспределительными сетями без предварительного выноса этих газопроводов по согласованию с эксплуатационными организациями; 3) разрушать берегоукрепительные сооружения, водопропускные устройства, земляные и иные сооружения, предохраняющие газораспределительные сети от разрушений; 4) перемещать, повреждать, засыпать и уничтожать опознавательные знаки, контрольно-измерительные пункты и другие устройства газораспределительных сетей; 5) устраивать свалки и склады, разливать растворы кислот, солей, щелочей и других химически активных веществ; 6) ограждать и перегораживать охранные зоны, препятствовать доступу персонала эксплуатационных организаций к

Сведения о границах охранной зоны газопровода		
газопровод среднего давления		
		газораспределительным сетям, проведению обслуживания и устранению повреждений газораспределительных сетей; 7) разводить огонь и размещать источники огня; 8) рыть погреба, копать и обрабатывать почву сельскохозяйственными и мелиоративными орудиями и механизмами на глубину более 0,3 м; 9) открывать калитки и двери газорегуляторных пунктов, станций катодной и дренажной защиты, люки подземных колодцев, включать или отключать электроснабжение средств связи, освещения и систем телемеханики; 10) набрасывать, приставлять и привязывать к опорам и надземным газопроводам, ограждениям и зданиям газораспределительных сетей посторонние предметы, лестницы, влезать на них; 11) самовольно подключаться к газораспределительным сетям
4	Сведения о подзонах, их количестве, конкретные ограничения использования земельных участков в границах каждой подзоны из перечня ограничений (в случае если федеральным законом, положением о зоне с особыми условиями использования территории предусмотрено выделение в границах зоны подзон)	В границах зоны с особыми условиями использования территории «охранная зона газопровода» выделение подзон не предусмотрено Правилами

II. Перечень координат характерных точек границ охранной зоны

1. Система координат: МСК-69, зона 2

2. Перечень координат характерных точек границ охранной зоны газопровода

Обозначение характерных точек границы	Координаты, м		Метод определения координат и средняя квадратическая погрешность положения характерной точки, (M_t), м	Описание закрепления точки
	X	Y		
1	293335.27	2284291.03	Картометрический метод, 1 м	—
2	293337.30	2284297.70	Картометрический метод, 1 м	—
3	293333.48	2284298.86	Картометрический метод, 1 м	—
4	293331.45	2284292.19	Картометрический метод, 1 м	—
1	293335.27	2284291.03	Картометрический метод, 1 м	—

Сведения о границах охранной зоны газораспределительной сети
газопровод среднего давления
III. Графическое описание местоположения границ охранной зоны газопровода



Используемые условные знаки и обозначения:

	- граница ЗОУИТ
2	- характерная точка границы ЗОУИТ с номером
	- ось газопровода
	- часть границы, сведения ЕГРН о которой позволяют однозначно определить ее положение на местности
:344	- надписи кадастрового номера земельного участка
	- граница кадастрового квартала
69:10:0200901	- обозначение кадастрового квартала

Приложение 60
к приказу Министерства
имущественных и земельных
отношений
Тверской области
от 18.06.2026 № 9-нп

Сведения о границах охранной зоны газопровода (объекта газораспределительной системы) «газопровод среднего давления» и перечень ограничений использования земельных участков

Сведения о границах охранной зоны газопровода		
газопровод среднего давления		
I. Описание характеристик охранной зоны		
№ п/п	Характеристики	Описание
1	Наименование, вид, местоположение объекта, в целях защиты которого устанавливается зона с особыми условиями использования территории	Наименование объекта: «газопровод среднего давления». Протяженность: 8 м. Кадастровый номер: 69:10:0140106:129. Год завершения строительства: 2023. Вид объекта: трубопровод (газопровод). Назначение объекта: иное сооружение (газопровод среднего давления). Местоположение объекта: Тверская область, муниципальный район Калининский, городское поселение поселок Васильевский Мох, поселок городского типа Васильевский Мох, улица Заречная, дом 9
2	Площадь зоны +/- величина погрешности определения площади (Р +/- Дельта Р)	32 кв. м ± 20 кв. м
3	Перечень ограничений использования земельных участков	В соответствии с пунктом 14 Правил охраны газораспределительных сетей, утвержденных постановлением Правительства Российской Федерации от 20.11.2000 № 878 (далее – Правила), согласно которому на земельные участки, входящие в охранные зоны газораспределительных сетей, в целях предупреждения их повреждения или нарушения условий их нормальной эксплуатации налагаются ограничения (обременения), которыми запрещается лицам, указанным в пункте 2 Правил: 1) строить объекты жилищно-гражданского и производственного назначения; 2) сносить и реконструировать мосты, коллекторы, автомобильные и железные дороги с расположенными на них газораспределительными сетями без предварительного выноса этих газопроводов по согласованию с эксплуатационными организациями; 3) разрушать берегоукрепительные сооружения, водопропускные устройства, земляные и иные сооружения, предохраняющие газораспределительные сети от разрушений; 4) перемещать, повреждать, засыпать и уничтожать опознавательные знаки, контрольно-измерительные пункты и другие устройства газораспределительных сетей; 5) устраивать свалки и склады, разливать растворы кислот, солей, щелочей и других химически активных веществ; 6) ограждать и перегораживать охранные зоны, препятствовать

Сведения о границах охранной зоны газопровода		
газопровод среднего давления		
		доступу персонала эксплуатационных организаций к газораспределительным сетям, проведению обслуживания и устранению повреждений газораспределительных сетей; 7) разводить огонь и размещать источники огня; 8) рыть погреба, копать и обрабатывать почву сельскохозяйственными и мелиоративными орудиями и механизмами на глубину более 0,3 м; 9) открывать калитки и двери газорегуляторных пунктов, станций катодной и дренажной защиты, люки подземных колодцев, включать или отключать электроснабжение средств связи, освещения и систем телемеханики; 10) набрасывать, приставлять и привязывать к опорам и надземным газопроводам, ограждениям и зданиям газораспределительных сетей посторонние предметы, лестницы, влезать на них; 11) самовольно подключаться к газораспределительным сетям
4	Сведения о подзонах, их количестве, конкретные ограничения использования земельных участков в границах каждой подзоны из перечня ограничений (в случае если федеральным законом, положением о зоне с особыми условиями использования территории предусмотрено выделение в границах зоны подзон)	В границах зоны с особыми условиями использования территории «охранная зона газопровода» выделение подзон не предусмотрено Правилами

II. Перечень координат характерных точек границ охранной зоны

1. Система координат: МСК-69, зона 2

2. Перечень координат характерных точек границ охранной зоны газопровода

Обозначение характерных точек границы	Координаты, м		Метод определения координат и средняя квадратическая погрешность положения характерной точки, (M_t), м	Описание закрепления точки
	X	Y		
1	309297.94	2276116.56	Картометрический метод, 1 м	-
2	309293.94	2276116.32	Картометрический метод, 1 м	-
3	309294.40	2276108.41	Картометрический метод, 1 м	-
4	309298.40	2276108.65	Картометрический метод, 1 м	-
1	309297.94	2276116.56	Картометрический метод, 1 м	-

Сведения о границах охранной зоны газораспределительной сети
газопровод среднего давления
III. Графическое описание местоположения границ охранной зоны газопровода



Используемые условные знаки и обозначения:

- граница ЗОУИТ
- 2 - характерная точка границы ЗОУИТ с номером
- ось газопровода
- часть границы, сведения ЕГРН о которой позволяют однозначно определить ее положение на местности
- :14 - надписи кадастрового номера земельного участка
- граница кадастрового квартала
- 69:10:0140106 - обозначение кадастрового квартала

Приложение 61
к приказу Министерства
имущественных и земельных
отношений
Тверской области
от 18.06.2026 № 9-нп

Сведения о границах охранной зоны газопровода (объекта газораспределительной системы) «Газопровод к жилому дому по адресу: Тверская обл., Калининский р-он, пгг. Васильевский Мох, ул. Коммунальная, д. 1» и перечень ограничений использования земельных участков

Сведения о границах охранной зоны газопровода		
Газопровод к жилому дому по адресу: Тверская обл., Калининский р-он, пгг. Васильевский Мох, ул. Коммунальная, д. 1		
I. Описание характеристик охранной зоны		
№ п/п	Характеристики	Описание
1	Наименование, вид, местоположение объекта, в целях защиты которого устанавливается зона с особыми условиями использования территории	Наименование объекта: «Газопровод к жилому дому по адресу: Тверская обл., Калининский р-он, пгг. Васильевский Мох, ул. Коммунальная, д. 1». Протяженность: 75 м. Кадастровый номер: 69:10:0140119:384. Год завершения строительства: 2022. Вид объекта: трубопровод (газопровод). Назначение объекта: 7.7. Сооружения трубопроводного транспорта. Местоположение объекта: Российская Федерация, Тверская область, м.р-н Калининский, г.п. поселок Васильевский Мох, пгт Васильевский Мох, ул Коммунальная, д 1
2	Площадь зоны +/- величина погрешности определения площади (Р +/- Дельта Р)	298 кв. м ± 60 кв. м
3	Перечень ограничений использования земельных участков	В соответствии с пунктом 14 Правил охраны газораспределительных сетей, утвержденных постановлением Правительства Российской Федерации от 20.11.2000 № 878 (далее – Правила), согласно которому на земельные участки, входящие в охранные зоны газораспределительных сетей, в целях предупреждения их повреждения или нарушения условий их нормальной эксплуатации налагаются ограничения (обременения), которыми запрещается лицам, указанным в пункте 2 Правил: 1) строить объекты жилищно-гражданского и производственного назначения; 2) сносить и реконструировать мосты, коллекторы, автомобильные и железные дороги с расположенными на них газораспределительными сетями без предварительного выноса этих газопроводов по согласованию с эксплуатационными организациями; 3) разрушать берегоукрепительные сооружения, водопропускные устройства, земляные и иные сооружения, предохраняющие газораспределительные сети от разрушений; 4) перемещать, повреждать, засыпать и уничтожать опознавательные знаки, контрольно-измерительные пункты и другие устройства газораспределительных сетей;

Сведения о границах охранной зоны газопровода		
Газопровод к жилому дому по адресу: Тверская обл., Калининский р-он, пгг. Васильевский Мох, ул. Коммунальная, д. 1		
		5) устраивать свалки и склады, разливать растворы кислот, солей, щелочей и других химически активных веществ; 6) огораживать и перегораживать охранные зоны, препятствовать доступу персонала эксплуатационных организаций к газораспределительным сетям, проведению обслуживания и устранению повреждений газораспределительных сетей; 7) разводить огонь и размещать источники огня; 8) рыть погреба, копать и обрабатывать почву сельскохозяйственными и мелиоративными орудиями и механизмами на глубину более 0,3 м; 9) открывать калитки и двери газорегуляторных пунктов, станций катодной и дренажной защиты, люки подземных колодцев, включать или отключать электроснабжение средств связи, освещения и систем телемеханики; 10) набрасывать, приставлять и привязывать к опорам и надземным газопроводам, ограждениям и зданиям газораспределительных сетей посторонние предметы, лестницы, влезать на них; 11) самовольно подключаться к газораспределительным сетям
4	Сведения о подзонах, их количестве, конкретные ограничения использования земельных участков в границах каждой подзоны из перечня ограничений (в случае если федеральным законом, положением о зоне с особыми условиями использования территории предусмотрено выделение в границах зоны подзон)	В границах зоны с особыми условиями использования территории «охранная зона газопровода» выделение подзон не предусмотрено Правилами

II. Перечень координат характерных точек границ охранной зоны

1. Система координат: МСК-69, зона 2

2. Перечень координат характерных точек границ охранной зоны газопровода

Обозначение характерных точек границы	Координаты, м		Метод определения координат и средняя квадратическая погрешность положения характерной точки, (M_t), м	Описание закрепления точки
	X	Y		
1	309174.08	2276768.85	Картометрический метод, 1 м	-
2	309173.78	2276772.83	Картометрический метод, 1 м	-
3	309108.30	2276768.05	Картометрический метод, 1 м	-
4	309107.81	2276767.93	Картометрический метод, 1 м	-
5	309107.37	2276767.69	Картометрический метод, 1 м	-
6	309107.01	2276767.34	Картометрический метод, 1 м	-
7	309106.74	2276766.92	Картометрический метод, 1 м	-
8	309106.59	2276766.44	Картометрический метод, 1 м	-
9	309106.55	2276765.94	Картометрический метод, 1 м	-
10	309107.37	2276756.48	Картометрический метод, 1 м	-
11	309111.35	2276756.82	Картометрический метод, 1 м	-
12	309110.71	2276764.23	Картометрический метод, 1 м	-
1	309174.08	2276768.85	Картометрический метод, 1 м	-

Сведения о границах охранной зоны газораспределительной сети
Газопровод к жилому дому по адресу: Тверская обл., Калининский р-он, пгг. Васильевский Мох, ул. Коммунальная, д. 1
III. Графическое описание местоположения границ охранной зоны газопровода



Используемые условные знаки и обозначения:

- граница ЗОУИТ
- 2 - характерная точка границы ЗОУИТ с номером
- ось газопровода
- часть границы, сведения ЕГРН о которой позволяют однозначно определить ее положение на местности
- :11 - надписи кадастрового номера земельного участка
- граница кадастрового квартала
- 69:10:0140119 - обозначение кадастрового квартала

Приложение 62
к приказу Министерства
имущественных и земельных
отношений
Тверской области
от 18.06.2026 № 9-нп

Сведения о границах охранной зоны газопровода (объекта газораспределительной системы) «Газопровод к жилому дому по адресу: Тверская обл., Калининский р-он, пгт. Васильевский Мох, ул. Коммунальная, д. 12» и перечень ограничений использования земельных участков

Сведения о границах охранной зоны газопровода		
Газопровод к жилому дому по адресу: Тверская обл., Калининский р-он, пгт. Васильевский Мох, ул. Коммунальная, д. 12		
I. Описание характеристик охранной зоны		
№ п/п	Характеристики	Описание
1	Наименование, вид, местоположение объекта, в целях защиты которого устанавливается зона с особыми условиями использования территории	Наименование объекта: «Газопровод к жилому дому по адресу: Тверская обл., Калининский р-он, пгт. Васильевский Мох, ул. Коммунальная, д. 12». Протяженность: 71 м. Кадастровый номер: 69:10:0140114:301. Год завершения строительства: 2022. Вид объекта: трубопровод (газопровод). Назначение объекта: 7.7. Сооружения трубопроводного транспорта. Местоположение объекта: Российская Федерация, Тверская область, м.р-н Калининский, г.п. поселок Васильевский Мох, пгт Васильевский Мох, ул Коммунальная, д 12
2	Площадь зоны +/- величина погрешности определения площади (Р +/- Дельта Р)	276 кв. м ± 58 кв. м
3	Перечень ограничений использования земельных участков	В соответствии с пунктом 14 Правил охраны газораспределительных сетей, утвержденных постановлением Правительства Российской Федерации от 20.11.2000 № 878 (далее – Правила), согласно которому на земельные участки, входящие в охранные зоны газораспределительных сетей, в целях предупреждения их повреждения или нарушения условий их нормальной эксплуатации налагаются ограничения (обременения), которыми запрещается лицам, указанным в пункте 2 Правил: 1) строить объекты жилищно-гражданского и производственного назначения; 2) сносить и реконструировать мосты, коллекторы, автомобильные и железные дороги с расположенными на них газораспределительными сетями без предварительного выноса этих газопроводов по согласованию с эксплуатационными организациями; 3) разрушать берегоукрепительные сооружения, водопропускные устройства, земляные и иные сооружения, предохраняющие газораспределительные сети от разрушений; 4) перемещать, повреждать, засыпать и уничтожать опознавательные знаки, контрольно-измерительные пункты и другие устройства газораспределительных сетей;

Сведения о границах охранной зоны газопровода		
Газопровод к жилому дому по адресу: Тверская обл., Калининский р-он, пгт. Васильевский Мох, ул. Коммунальная, д. 12		
		5) устраивать свалки и склады, разливать растворы кислот, солей, щелочей и других химически активных веществ; 6) ограждать и перегораживать охранные зоны, препятствовать доступу персонала эксплуатационных организаций к газораспределительным сетям, проведению обслуживания и устранению повреждений газораспределительных сетей; 7) разводить огонь и размещать источники огня; 8) рыть погреба, копать и обрабатывать почву сельскохозяйственными и мелиоративными орудиями и механизмами на глубину более 0,3 м; 9) открывать калитки и двери газорегуляторных пунктов, станций катодной и дренажной защиты, люки подземных колодцев, включать или отключать электроснабжение средств связи, освещения и систем телемеханики; 10) набрасывать, приставлять и привязывать к опорам и надземным газопроводам, ограждениям и зданиям газораспределительных сетей посторонние предметы, лестницы, влезать на них; 11) самовольно подключаться к газораспределительным сетям
4	Сведения о подзонах, их количестве, конкретные ограничения использования земельных участков в границах каждой подзоны из перечня ограничений (в случае если федеральным законом, положением о зоне с особыми условиями использования территории предусмотрено выделение в границах зоны подзон)	В границах зоны с особыми условиями использования территории «охранная зона газопровода» выделение подзон не предусмотрено Правилами

II. Перечень координат характерных точек границ охранной зоны

1. Система координат: МСК-69, зона 2

2. Перечень координат характерных точек границ охранной зоны газопровода

Обозначение характерных точек границы	Координаты, м		Метод определения координат и средняя квадратическая погрешность положения характерной точки, (M_t), м	Описание закрепления точки
	X	Y		
1	309333.57	2276784.91	Картометрический метод, 1 м	-
2	309333.23	2276788.89	Картометрический метод, 1 м	-
3	309271.87	2276783.60	Картометрический метод, 1 м	-
4	309271.60	2276786.81	Картометрический метод, 1 м	-
5	309267.62	2276786.49	Картометрический метод, 1 м	-
6	309267.88	2276783.30	Картометрический метод, 1 м	-
7	309267.74	2276783.30	Картометрический метод, 1 м	-
8	309268.00	2276779.30	Картометрический метод, 1 м	-
9	309270.17	2276779.44	Картометрический метод, 1 м	-
1	309333.57	2276784.91	Картометрический метод, 1 м	-

Сведения о границах охранной зоны газораспределительной сети
Газопровод к жилому дому по адресу: Тверская обл., Калининский р-он, пгт. Васильевский Мох, ул. Коммунальная, д. 12
III. Графическое описание местоположения границ охранной зоны газопровода



Используемые условные знаки и обозначения:

- граница ЗОУИТ
- 2 - характерная точка границы ЗОУИТ с номером
- ось газопровода
- часть границы, сведения ЕГРН о которой позволяют однозначно определить ее положение на местности
- :12 - надписи кадастрового номера земельного участка
- граница кадастрового квартала
- 69:10:0140113 - обозначение кадастрового квартала

Приложение 63
к приказу Министерства
имущественных и земельных
отношений
Тверской области
от 18.06.2026 № 9-нп

Сведения о границах охранной зоны газопровода (объекта газораспределительной системы) «газопровод среднего давления» и перечень ограничений использования земельных участков

Сведения о границах охранной зоны газопровода		
газопровод среднего давления		
I. Описание характеристик охранной зоны		
№ п/п	Характеристики	Описание
1	Наименование, вид, местоположение объекта, в целях защиты которого устанавливается зона с особыми условиями использования территории	Наименование объекта: «газопровод среднего давления». Протяженность: 10 м. Кадастровый номер: 69:10:0000000:2163. Год завершения строительства: 2024. Вид объекта: трубопровод (газопровод). Назначение объекта: иное сооружение (газопровод среднего давления). Местоположение объекта: Тверская область, муниципальный округ Калининский, поселок городского типа Васильевский Мох, улица Коммунальная, дом 15
2	Площадь зоны +/- величина погрешности определения площади (Р +/- Дельта Р)	40 кв. м ±4 кв. м
3	Перечень ограничений использования земельных участков	В соответствии с пунктом 14 Правил охраны газораспределительных сетей, утвержденных постановлением Правительства Российской Федерации от 20.11.2000 № 878 (далее – Правила), согласно которому на земельные участки, входящие в охранные зоны газораспределительных сетей, в целях предупреждения их повреждения или нарушения условий их нормальной эксплуатации налагаются ограничения (обременения), которыми запрещается лицам, указанным в пункте 2 Правил: 1) строить объекты жилищно-гражданского и производственного назначения; 2) сносить и реконструировать мосты, коллекторы, автомобильные и железные дороги с расположенными на них газораспределительными сетями без предварительного выноса этих газопроводов по согласованию с эксплуатационными организациями; 3) разрушать берегоукрепительные сооружения, водопропускные устройства, земляные и иные сооружения, предохраняющие газораспределительные сети от разрушений; 4) перемещать, повреждать, засыпать и уничтожать опознавательные знаки, контрольно-измерительные пункты и другие устройства газораспределительных сетей; 5) устраивать свалки и склады, разливать растворы кислот, солей, щелочей и других химически активных веществ; 6) ограждать и перегораживать охранные зоны, препятствовать

Сведения о границах охранной зоны газопровода		
газопровод среднего давления		
		доступу персонала эксплуатационных организаций к газораспределительным сетям, проведению обслуживания и устранению повреждений газораспределительных сетей; 7) разводить огонь и размещать источники огня; 8) рыть погреба, копать и обрабатывать почву сельскохозяйственными и мелиоративными орудиями и механизмами на глубину более 0,3 м; 9) открывать калитки и двери газорегуляторных пунктов, станций катодной и дренажной защиты, люки подземных колодцев, включать или отключать электроснабжение средств связи, освещения и систем телемеханики; 10) набрасывать, приставлять и привязывать к опорам и надземным газопроводам, ограждениям и зданиям газораспределительных сетей посторонние предметы, лестницы, влезать на них; 11) самовольно подключаться к газораспределительным сетям
4	Сведения о подзонах, их количестве, конкретные ограничения использования земельных участков в границах каждой подзоны из перечня ограничений (в случае если федеральным законом, положением о зоне с особыми условиями использования территории предусмотрено выделение в границах зоны подзон)	В границах зоны с особыми условиями использования территории «охранная зона газопровода» выделение подзон не предусмотрено Правилами

II. Перечень координат характерных точек охранной зоны газопровода

1. Система координат: МСК-69, зона 2

2. Перечень координат характерных точек охранной зоны газопровода

Обозначение характерных точек границы	Координаты, м		Метод определения координат и средняя квадратическая погрешность положения характерной точки, (M_t), м	Описание закрепления точки
	X	Y		
1	309323.01	2276775.28	Картометрический, 0,2 м	—
2	309321.68	2276785.28	Картометрический, 0,2 м	—
3	309317.72	2276784.76	Картометрический, 0,2 м	—
4	309319.05	2276774.76	Картометрический, 0,2 м	—
1	309323.01	2276775.28	Картометрический, 0,2 м	—

Сведения о границах охранной зоны газораспределительной сети
газопровод среднего давления
III. Графическое описание местоположения границ охранной зоны газопровода



Используемые условные знаки и обозначения:

	- граница ЗОУИТ
1	- характерная точка границы ЗОУИТ с номером
	- ось газопровода
	- часть границы, сведения ЕГРН о которой позволяют однозначно определить ее положение на местности
69:10:0140113:14	- надписи кадастрового номера земельного участка
	- граница кадастрового квартала
69:10:0140113	- обозначение кадастрового квартала

Приложение 64
к приказу Министерства
имущественных и земельных
отношений
Тверской области
от 18.06.2026 № 9-нп

Сведения о границах охранной зоны газопровода (объекта газораспределительной системы) «Газопровод к жилому дому по адресу: Тверская обл., Калининский р-он, пгг. Васильевский Мох, ул. Коммунальная, д, 17» и перечень ограничений использования земельных участков

Сведения о границах охранной зоны газопровода		
Газопровод к жилому дому по адресу: Тверская обл., Калининский р-он, пгг. Васильевский Мох, ул. Коммунальная, д, 17		
I. Описание характеристик охранной зоны		
№ п/п	Характеристики	Описание
1	Наименование, вид, местоположение объекта, в целях защиты которого устанавливается зона с особыми условиями использования территории	Наименование объекта: «Газопровод к жилому дому по адресу: Тверская обл., Калининский р-он, пгг. Васильевский Мох, ул. Коммунальная, д, 17». Протяженность: 11 м. Кадастровый номер: 69:10:0000000:1924. Год завершения строительства: 2022. Вид объекта: трубопровод (газопровод). Назначение объекта: 7.7. Сооружения трубопроводного транспорта. Местоположение объекта: Российская Федерация, Тверская область, м.р-н Калининский, г.п. поселок Васильевский Мох, пгт Васильевский Мох, ул Коммунальная, д 17
2	Площадь зоны +/- величина погрешности определения площади (Р +/- Дельта Р)	45 кв. м ± 23 кв. м
3	Перечень ограничений использования земельных участков	В соответствии с пунктом 14 Правил охраны газораспределительных сетей, утвержденных постановлением Правительства Российской Федерации от 20.11.2000 № 878 (далее – Правила), согласно которому на земельные участки, входящие в охранные зоны газораспределительных сетей, в целях предупреждения их повреждения или нарушения условий их нормальной эксплуатации налагаются ограничения (обременения), которыми запрещается лицам, указанным в пункте 2 Правил: 1) строить объекты жилищно-гражданского и производственного назначения; 2) сносить и реконструировать мосты, коллекторы, автомобильные и железные дороги с расположенными на них газораспределительными сетями без предварительного выноса этих газопроводов по согласованию с эксплуатационными организациями; 3) разрушать берегоукрепительные сооружения, водопропускные устройства, земляные и иные сооружения, предохраняющие газораспределительные сети от разрушений; 4) перемещать, повреждать, засыпать и уничтожать опознавательные знаки, контрольно-измерительные пункты и другие устройства газораспределительных сетей;

Сведения о границах охранной зоны газопровода		
Газопровод к жилому дому по адресу: Тверская обл., Калининский р-он, пгг. Васильевский Мох, ул. Коммунальная, д, 17		
		5) устраивать свалки и склады, разливать растворы кислот, солей, щелочей и других химически активных веществ; 6) ограждать и перегораживать охранные зоны, препятствовать доступу персонала эксплуатационных организаций к газораспределительным сетям, проведению обслуживания и устранению повреждений газораспределительных сетей; 7) разводить огонь и размещать источники огня; 8) рыть погреба, копать и обрабатывать почву сельскохозяйственными и мелиоративными орудиями и механизмами на глубину более 0,3 м; 9) открывать калитки и двери газорегуляторных пунктов, станций катодной и дренажной защиты, люки подземных колодцев, включать или отключать электроснабжение средств связи, освещения и систем телемеханики; 10) набрасывать, приставлять и привязывать к опорам и надземным газопроводам, ограждениям и зданиям газораспределительных сетей посторонние предметы, лестницы, влезать на них; 11) самовольно подключаться к газораспределительным сетям
4	Сведения о подзонах, их количестве, конкретные ограничения использования земельных участков в границах каждой подзоны из перечня ограничений (в случае если федеральным законом, положением о зоне с особыми условиями использования территории предусмотрено выделение в границах зоны подзон)	В границах зоны с особыми условиями использования территории «охранная зона газопровода» выделение подзон не предусмотрено Правилами

II. Перечень координат характерных точек границ охранной зоны

1. Система координат: МСК-69, зона 2

2. Перечень координат характерных точек границ охранной зоны газопровода

Обозначение характерных точек границы	Координаты, м		Метод определения координат и средняя квадратическая погрешность положения характерной точки, (M_t), м	Описание закрепления точки
	X	Y		
1	309345.21	2276787.70	Картометрический метод, 1 м	-
2	309341.23	2276787.40	Картометрический метод, 1 м	-
3	309342.07	2276776.25	Картометрический метод, 1 м	-
4	309346.05	2276776.55	Картометрический метод, 1 м	-
1	309345.21	2276787.70	Картометрический метод, 1 м	-

Сведения о границах охранной зоны газораспределительной сети
Газопровод к жилому дому по адресу: Тверская обл., Калининский р-он, пгг. Васильевский Мох, ул. Коммунальная, д, 17
III. Графическое описание местоположения границ охранной зоны газопровода



Используемые условные знаки и обозначения:

- граница ЗОУИТ
- 2 - характерная точка границы ЗОУИТ с номером
- ось газопровода
- часть границы, сведения ЕГРН о которой позволяют однозначно определить ее положение на местности
- :14 - надписи кадастрового номера земельного участка
- граница кадастрового квартала
- 69:10:0140114 - обозначение кадастрового квартала

Приложение 65
к приказу Министерства
имущественных и земельных
отношений
Тверской области
от 18.06.2026 № 9-нп

Сведения о границах охранной зоны газопровода (объекта газораспределительной системы) «газопровод среднего давления» и перечень ограничений использования земельных участков

Сведения о границах охранной зоны газопровода		
газопровод среднего давления		
I. Описание характеристик охранной зоны		
№ п/п	Характеристики	Описание
1	Наименование, вид, местоположение объекта, в целях защиты которого устанавливается зона с особыми условиями использования территории	Наименование объекта: «газопровод среднего давления». Протяженность: 39 м. Кадастровый номер: 69:10:0000000:2061. Год завершения строительства: 2024. Вид объекта: трубопровод (газопровод). Назначение объекта: иное сооружение (газопровод среднего давления). Местоположение объекта: Тверская область, муниципальный округ Калининский, поселок городского типа Васильевский Мох, улица Коммунальная, дом 18
2	Площадь зоны +/- величина погрешности определения площади (Р +/- Дельта Р)	156 кв. м ± 44 кв. м
3	Перечень ограничений использования земельных участков	В соответствии с пунктом 14 Правил охраны газораспределительных сетей, утвержденных постановлением Правительства Российской Федерации от 20.11.2000 № 878 (далее – Правила), согласно которому на земельные участки, входящие в охранные зоны газораспределительных сетей, в целях предупреждения их повреждения или нарушения условий их нормальной эксплуатации налагаются ограничения (обременения), которыми запрещается лицам, указанным в пункте 2 Правил: 1) строить объекты жилищно-гражданского и производственного назначения; 2) сносить и реконструировать мосты, коллекторы, автомобильные и железные дороги с расположенными на них газораспределительными сетями без предварительного выноса этих газопроводов по согласованию с эксплуатационными организациями; 3) разрушать берегоукрепительные сооружения, водопропускные устройства, земляные и иные сооружения, предохраняющие газораспределительные сети от разрушений; 4) перемещать, повреждать, засыпать и уничтожать опознавательные знаки, контрольно-измерительные пункты и другие устройства газораспределительных сетей; 5) устраивать свалки и склады, разливать растворы кислот, солей, щелочей и других химически активных веществ; 6) огораживать и перегораживать охранные зоны, препятствовать

Сведения о границах охранной зоны газопровода		
газопровод среднего давления		
		доступу персонала эксплуатационных организаций к газораспределительным сетям, проведению обслуживания и устранению повреждений газораспределительных сетей; 7) разводить огонь и размещать источники огня; 8) рыть погреба, копать и обрабатывать почву сельскохозяйственными и мелиоративными орудиями и механизмами на глубину более 0,3 м; 9) открывать калитки и двери газорегуляторных пунктов, станций катодной и дренажной защиты, люки подземных колодцев, включать или отключать электроснабжение средств связи, освещения и систем телемеханики; 10) набрасывать, приставлять и привязывать к опорам и надземным газопроводам, ограждениям и зданиям газораспределительных сетей посторонние предметы, лестницы, влезать на них; 11) самовольно подключаться к газораспределительным сетям
4	Сведения о подзонах, их количестве, конкретные ограничения использования земельных участков в границах каждой подзоны из перечня ограничений (в случае если федеральным законом, положением о зоне с особыми условиями использования территории предусмотрено выделение в границах зоны подзон)	В границах зоны с особыми условиями использования территории «охранная зона газопровода» выделение подзон не предусмотрено Правилами

II. Перечень координат характерных точек границ охранной зоны

1. Система координат: МСК-69, зона 2

2. Перечень координат характерных точек границ охранной зоны газопровода

Обозначение характерных точек границы	Координаты, м		Метод определения координат и средняя квадратическая погрешность положения характерной точки, (M_t), м	Описание закрепления точки
	X	Y		
1	309334.68	2276792.84	Картометрический метод, 1 м	-
2	309330.68	2276792.58	Картометрический метод, 1 м	-
3	309331.09	2276786.06	Картометрический метод, 1 м	-
4	309331.19	2276785.57	Картометрический метод, 1 м	-
5	309331.40	2276785.12	Картометрический метод, 1 м	-
6	309331.72	2276784.73	Картометрический метод, 1 м	-
7	309332.13	2276784.44	Картометрический метод, 1 м	-
8	309332.59	2276784.25	Картометрический метод, 1 м	-
9	309333.09	2276784.19	Картометрический метод, 1 м	-
10	309365.97	2276786.33	Картометрический метод, 1 м	-
11	309365.71	2276790.33	Картометрический метод, 1 м	-
12	309334.94	2276788.31	Картометрический метод, 1 м	-
1	309334.68	2276792.84	Картометрический метод, 1 м	-

Сведения о границах охранной зоны газораспределительной сети
газопровод среднего давления
III. Графическое описание местоположения границ охранной зоны газопровода



Используемые условные знаки и обозначения:

- граница ЗОУИТ
- 2 - характерная точка границы ЗОУИТ с номером
- ось газопровода
- часть границы, сведения ЕГРН о которой позволяют однозначно определить ее положение на местности
- :6 - надписи кадастрового номера земельного участка
- граница кадастрового квартала
- 69:10:0140114 - обозначение кадастрового квартала

Приложение 66
к приказу Министерства
имущественных и земельных
отношений
Тверской области
от 18.06.2026 № 9-нп

Сведения о границах охранной зоны газопровода (объекта газораспределительной системы) «Газопровод к жилому дому по адресу: Тверская обл., Калининский р-он, пгт. Васильевский Мох, ул. Почтовая, д. 37» и перечень ограничений использования земельных участков

Сведения о границах охранной зоны газопровода		
Газопровод к жилому дому по адресу: Тверская обл., Калининский р-он, пгт. Васильевский Мох, ул. Почтовая, д. 37		
I. Описание характеристик охранной зоны		
№ п/п	Характеристики	Описание
1	Наименование, вид, местоположение объекта, в целях защиты которого устанавливается зона с особыми условиями использования территории	Наименование объекта: «Газопровод к жилому дому по адресу: Тверская обл., Калининский р-он, пгт. Васильевский Мох, ул. Почтовая, д. 37». Протяженность: 5 м. Кадастровый номер: 69:10:0140114:302. Год завершения строительства: 2022. Вид объекта: трубопровод (газопровод). Назначение объекта: 7.7. Сооружения трубопроводного транспорта. Местоположение объекта: Тверская обл., Калининский р-он, пгт. Васильевский Мох, ул. Почтовая, д. 37
2	Площадь зоны +/- величина погрешности определения площади (Р +/- Дельта Р)	20 кв. м ± 16 кв. м
3	Перечень ограничений использования земельных участков	В соответствии с пунктом 14 Правил охраны газораспределительных сетей, утвержденных постановлением Правительства Российской Федерации от 20.11.2000 № 878 (далее – Правила), согласно которому на земельные участки, входящие в охранные зоны газораспределительных сетей, в целях предупреждения их повреждения или нарушения условий их нормальной эксплуатации налагаются ограничения (обременения), которыми запрещается лицам, указанным в пункте 2 Правил: 1) строить объекты жилищно-гражданского и производственного назначения; 2) сносить и реконструировать мосты, коллекторы, автомобильные и железные дороги с расположенными на них газораспределительными сетями без предварительного выноса этих газопроводов по согласованию с эксплуатационными организациями; 3) разрушать берегоукрепительные сооружения, водопропускные устройства, земляные и иные сооружения, предохраняющие газораспределительные сети от разрушений; 4) перемещать, повреждать, засыпать и уничтожать опознавательные знаки, контрольно-измерительные пункты и другие устройства газораспределительных сетей; 5) устраивать свалки и склады, разливать растворы кислот, солей,

Сведения о границах охранной зоны газопровода		
Газопровод к жилому дому по адресу: Тверская обл., Калининский р-он, пгт. Васильевский Мох, ул. Почтовая, д. 37		
		щелочей и других химически активных веществ; 6) огораживать и перегораживать охранные зоны, препятствовать доступу персонала эксплуатационных организаций к газораспределительным сетям, проведению обслуживания и устранению повреждений газораспределительных сетей; 7) разводить огонь и размещать источники огня; 8) рыть погреба, копать и обрабатывать почву сельскохозяйственными и мелиоративными орудиями и механизмами на глубину более 0,3 м; 9) открывать калитки и двери газорегуляторных пунктов, станций катодной и дренажной защиты, люки подземных колодцев, включать или отключать электроснабжение средств связи, освещения и систем телемеханики; 10) набрасывать, приставлять и привязывать к опорам и надземным газопроводам, ограждениям и зданиям газораспределительных сетей посторонние предметы, лестницы, влезать на них; 11) самовольно подключаться к газораспределительным сетям
4	Сведения о подзонах, их количестве, конкретные ограничения использования земельных участков в границах каждой подзоны из перечня ограничений (в случае если федеральным законом, положением о зоне с особыми условиями использования территории предусмотрено выделение в границах зоны подзон)	В границах зоны с особыми условиями использования территории «охранная зона газопровода» выделение подзон не предусмотрено Правилами

II. Перечень координат характерных точек границ охранной зоны

1. Система координат: МСК-69, зона 2

2. Перечень координат характерных точек границ охранной зоны газопровода

Обозначение характерных точек границы	Координаты, м		Метод определения координат и средняя квадратическая погрешность положения характерной точки, (M_t), м	Описание закрепления точки
	X	Y		
1	309298.61	2276894.19	Картометрический метод, 1 м	-
2	309294.61	2276893.93	Картометрический метод, 1 м	-
3	309294.94	2276889.04	Картометрический метод, 1 м	-
4	309298.94	2276889.30	Картометрический метод, 1 м	-
1	309298.61	2276894.19	Картометрический метод, 1 м	-

Сведения о границах охранной зоны газораспределительной сети
Газопровод к жилому дому по адресу: Тверская обл., Калининский р-он, пгт. Васильевский Мох, ул. Почтовая, д. 37
III. Графическое описание местоположения границ охранной зоны газопровода



Используемые условные знаки и обозначения:

- граница ЗОУИТ
- 2 - характерная точка границы ЗОУИТ с номером
- ось газопровода
- часть границы, сведения ЕГРН о которой позволяют однозначно определить ее положение на местности
- :12 - надписи кадастрового номера земельного участка
- граница кадастрового квартала
- 69:10:0140114 - обозначение кадастрового квартала

Приложение 67
к приказу Министерства
имущественных и земельных
отношений
Тверской области
от 18.06.2026 № 9-нп

Сведения о границах охранной зоны газопровода (объекта газораспределительной системы) «Газопровод к жилому дому по адресу: Тверская обл., Калининский р-он, пгт. Васильевский Мох, ул. Почтовая, д. 37а» и перечень ограничений использования земельных участков

Сведения о границах охранной зоны газопровода		
Газопровод к жилому дому по адресу: Тверская обл., Калининский р-он, пгт. Васильевский Мох, ул. Почтовая, д. 37а		
I. Описание характеристик охранной зоны		
№ п/п	Характеристики	Описание
1	Наименование, вид, местоположение объекта, в целях защиты которого устанавливается зона с особыми условиями использования территории	Наименование объекта: «Газопровод к жилому дому по адресу: Тверская обл., Калининский р-он, пгт. Васильевский Мох, ул. Почтовая, д. 37а». Протяженность: 2 м. Кадастровый номер: 69:10:0140114:303. Год завершения строительства: 2022. Вид объекта: трубопровод (газопровод). Назначение объекта: 7.7. Сооружения трубопроводного транспорта. Местоположение объекта: Российская Федерация, Тверская область, м.р-н Калининский, г.п. поселок Васильевский Мох, пгт Васильевский Мох, ул Почтовая
2	Площадь зоны +/- величина погрешности определения площади (Р +/- Дельта Р)	9 кв. м ± 11 кв. м
3	Перечень ограничений использования земельных участков	В соответствии с пунктом 14 Правил охраны газораспределительных сетей, утвержденных постановлением Правительства Российской Федерации от 20.11.2000 № 878 (далее – Правила), согласно которому на земельные участки, входящие в охранные зоны газораспределительных сетей, в целях предупреждения их повреждения или нарушения условий их нормальной эксплуатации налагаются ограничения (обременения), которыми запрещается лицам, указанным в пункте 2 Правил: 1) строить объекты жилищно-гражданского и производственного назначения; 2) сносить и реконструировать мосты, коллекторы, автомобильные и железные дороги с расположенными на них газораспределительными сетями без предварительного выноса этих газопроводов по согласованию с эксплуатационными организациями; 3) разрушать берегоукрепительные сооружения, водопропускные устройства, земляные и иные сооружения, предохраняющие газораспределительные сети от разрушений; 4) перемещать, повреждать, засыпать и уничтожать опознавательные знаки, контрольно-измерительные пункты и другие устройства газораспределительных сетей;

Сведения о границах охранной зоны газопровода		
Газопровод к жилому дому по адресу: Тверская обл., Калининский р-он, пгт. Васильевский Мох, ул. Почтовая, д. 37а		
		5) устраивать свалки и склады, разливать растворы кислот, солей, щелочей и других химически активных веществ; 6) огораживать и перегораживать охранные зоны, препятствовать доступу персонала эксплуатационных организаций к газораспределительным сетям, проведению обслуживания и устранению повреждений газораспределительных сетей; 7) разводить огонь и размещать источники огня; 8) рыть погреба, копать и обрабатывать почву сельскохозяйственными и мелиоративными орудиями и механизмами на глубину более 0,3 м; 9) открывать калитки и двери газорегуляторных пунктов, станций катодной и дренажной защиты, люки подземных колодцев, включать или отключать электроснабжение средств связи, освещения и систем телемеханики; 10) набрасывать, приставлять и привязывать к опорам и надземным газопроводам, ограждениям и зданиям газораспределительных сетей посторонние предметы, лестницы, влезать на них; 11) самовольно подключаться к газораспределительным сетям
4	Сведения о подзонах, их количестве, конкретные ограничения использования земельных участков в границах каждой подзоны из перечня ограничений (в случае если федеральным законом, положением о зоне с особыми условиями использования территории предусмотрено выделение в границах зоны подзон)	В границах зоны с особыми условиями использования территории «охранная зона газопровода» выделение подзон не предусмотрено Правилами

II. Перечень координат характерных точек границ охранной зоны

1. Система координат: МСК-69, зона 2

2. Перечень координат характерных точек границ охранной зоны газопровода

Обозначение характерных точек границы	Координаты, м		Метод определения координат и средняя квадратическая погрешность положения характерной точки, (M_t), м	Описание закрепления точки
	X	Y		
1	309311.80	2276892.65	Картометрический метод, 1 м	-
2	309307.80	2276892.45	Картометрический метод, 1 м	-
3	309307.91	2276890.15	Картометрический метод, 1 м	-
4	309311.91	2276890.35	Картометрический метод, 1 м	-
1	309311.80	2276892.65	Картометрический метод, 1 м	-

Сведения о границах охранной зоны газораспределительной сети
Газопровод к жилому дому по адресу: Тверская обл., Калининский р-он, пгт. Васильевский Мох, ул. Почтовая, д. 37а
III. Графическое описание местоположения границ охранной зоны газопровода



Используемые условные знаки и обозначения:

- граница ЗОУИТ
- 2 - характерная точка границы ЗОУИТ с номером
- ось газопровода
- часть границы, сведения ЕГРН о которой позволяют однозначно определить ее положение на местности
- :13 - надписи кадастрового номера земельного участка
- граница кадастрового квартала
- 69:10:0140114 - обозначение кадастрового квартала

Приложение 68
к приказу Министерства
имущественных и земельных
отношений
Тверской области
от 18.06.2026 № 9-нп

Сведения о границах охранной зоны газопровода (объекта газораспределительной системы) «газопровод среднего давления» и перечень ограничений использования земельных участков

Сведения о границах охранной зоны газопровода		
газопровод среднего давления		
I. Описание характеристик охранной зоны		
№ п/п	Характеристики	Описание
1	Наименование, вид, местоположение объекта, в целях защиты которого устанавливается зона с особыми условиями использования территории	Наименование объекта: «газопровод среднего давления». Протяженность: 53 м. Кадастровый номер: 69:10:0140119:386. Год завершения строительства: 2023. Вид объекта: трубопровод (газопровод). Назначение объекта: иное сооружение (газопровод среднего давления). Местоположение объекта: Тверская область, муниципальный район Калининский, городское поселение поселок Васильевский Мох, поселок городского типа Васильевский Мох, улица Прогонная, д. 1/27
2	Площадь зоны +/- величина погрешности определения площади (Р +/- Дельта Р)	210 кв. м ± 51 кв. м
3	Перечень ограничений использования земельных участков	В соответствии с пунктом 14 Правил охраны газораспределительных сетей, утвержденных постановлением Правительства Российской Федерации от 20.11.2000 № 878 (далее – Правила), согласно которому на земельные участки, входящие в охранные зоны газораспределительных сетей, в целях предупреждения их повреждения или нарушения условий их нормальной эксплуатации налагаются ограничения (обременения), которыми запрещается лицам, указанным в пункте 2 Правил: 1) строить объекты жилищно-гражданского и производственного назначения; 2) сносить и реконструировать мосты, коллекторы, автомобильные и железные дороги с расположенными на них газораспределительными сетями без предварительного выноса этих газопроводов по согласованию с эксплуатационными организациями; 3) разрушать берегоукрепительные сооружения, водопропускные устройства, земляные и иные сооружения, предохраняющие газораспределительные сети от разрушений; 4) перемещать, повреждать, засыпать и уничтожать опознавательные знаки, контрольно-измерительные пункты и другие устройства газораспределительных сетей; 5) устраивать свалки и склады, разливать растворы кислот, солей, щелочей и других химически активных веществ;

Сведения о границах охранной зоны газопровода		
газопровод среднего давления		
		6) огораживать и перегораживать охранные зоны, препятствовать доступу персонала эксплуатационных организаций к газораспределительным сетям, проведению обслуживания и устранению повреждений газораспределительных сетей; 7) разводить огонь и размещать источники огня; 8) рыть погреба, копать и обрабатывать почву сельскохозяйственными и мелиоративными орудиями и механизмами на глубину более 0,3 м; 9) открывать калитки и двери газорегуляторных пунктов, станций катодной и дренажной защиты, люки подземных колодцев, включать или отключать электроснабжение средств связи, освещения и систем телемеханики; 10) набрасывать, приставлять и привязывать к опорам и надземным газопроводам, ограждениям и зданиям газораспределительных сетей посторонние предметы, лестницы, влезать на них; 11) самовольно подключаться к газораспределительным сетям
4	Сведения о подзонах, их количестве, конкретные ограничения использования земельных участков в границах каждой подзоны из перечня ограничений (в случае если федеральным законом, положением о зоне с особыми условиями использования территории предусмотрено выделение в границах зоны подзон)	В границах зоны с особыми условиями использования территории «охранная зона газопровода» выделение подзон не предусмотрено Правилами

II. Перечень координат характерных точек границ охранной зоны

1. Система координат: МСК-69, зона 2

2. Перечень координат характерных точек границ охранной зоны газопровода

Обозначение характерных точек границы	Координаты, м		Метод определения координат и средняя квадратическая погрешность положения характерной точки, (M_t), м	Описание закрепления точки
	X	Y		
1	309163.93	2276876.05	Картометрический метод, 1 м	-
2	309163.43	2276876.05	Картометрический метод, 1 м	-
3	309157.45	2276875.24	Картометрический метод, 1 м	-
4	309157.99	2276871.28	Картометрический метод, 1 м	-
5	309161.95	2276871.83	Картометрический метод, 1 м	-
6	309167.51	2276827.42	Картометрический метод, 1 м	-
7	309171.47	2276827.92	Картометрический метод, 1 м	-
8	309165.64	2276874.44	Картометрический метод, 1 м	-
9	309165.49	2276874.92	Картометрический метод, 1 м	-
10	309165.22	2276875.34	Картометрический метод, 1 м	-
11	309164.86	2276875.69	Картометрический метод, 1 м	-
12	309164.42	2276875.93	Картометрический метод, 1 м	-
1	309163.93	2276876.05	Картометрический метод, 1 м	-

Сведения о границах охранной зоны газораспределительной сети
газопровод среднего давления
III. Графическое описание местоположения границ охранной зоны газопровода

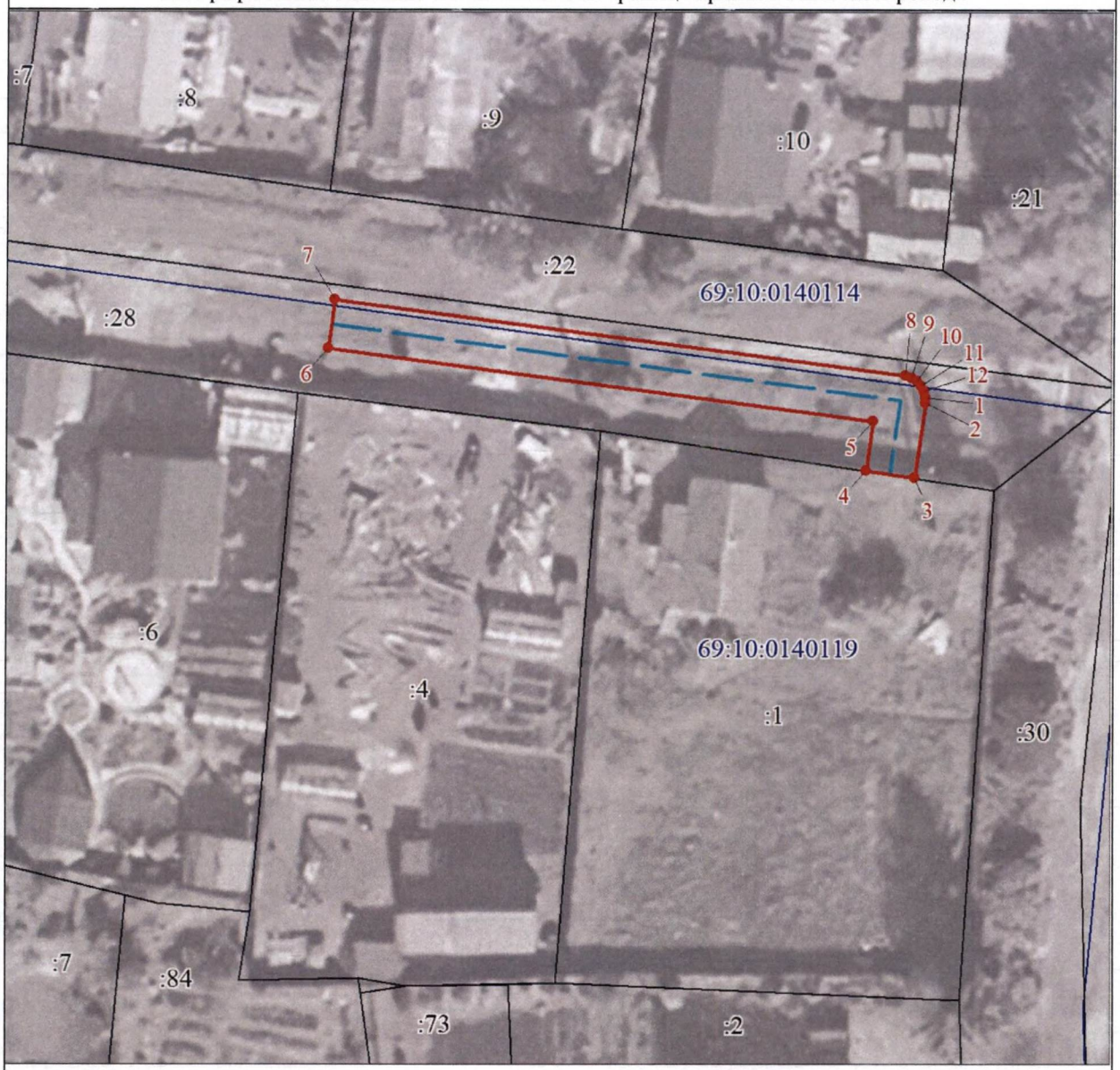

Используемые условные знаки и обозначения:

- граница ЗОУИТ
- 2 - характерная точка границы ЗОУИТ с номером
- ось газопровода
- часть границы, сведения ЕГРН о которой позволяют однозначно определить ее положение на местности
- :84 - надписи кадастрового номера земельного участка
- граница кадастрового квартала
- 69:10:0140119 - обозначение кадастрового квартала

Приложение 69
к приказу Министерства
имущественных и земельных
отношений
Тверской области
от 18.06.2026 № 9-нп

Сведения о границах охранной зоны газопровода (объекта газораспределительной системы) «Газопровод среднего давления к жилому по адресу: Калининский район, пгт. Васильевский Мох, ул. Прогонная, д. 21а, кн. № 69:10:140117:159» и перечень ограничений использования земельных участков

Сведения о границах охранной зоны газопровода		
Газопровод среднего давления к жилому по адресу: Калининский район, пгт. Васильевский Мох, ул. Прогонная, д. 21а, кн. № 69:10:140117:159		
I. Описание характеристик охранной зоны		
№ п/п	Характеристики	Описание
1	Наименование, вид, местоположение объекта, в целях защиты которого устанавливается зона с особыми условиями использования территории	Наименование объекта: «Газопровод среднего давления к жилому по адресу: Калининский район, пгт. Васильевский Мох, ул. Прогонная, д. 21а, кн. № 69:10:140117:159». Протяженность: 53 м. Кадастровый номер: 69:10:0140117:161. Год завершения строительства: 2022. Вид объекта: трубопровод (газопровод). Назначение объекта: 7.7. Сооружения трубопроводного транспорта. Местоположение объекта: Российская Федерация, Тверская область, м.р-н Калининский, г.п. поселок Васильевский Мох, пгт Васильевский Мох, ул Прогонная
2	Площадь зоны +/- величина погрешности определения площади (Р +/- Дельта Р)	209 кв. м ± 51 кв. м
3	Перечень ограничений использования земельных участков	В соответствии с пунктом 14 Правил охраны газораспределительных сетей, утвержденных постановлением Правительства Российской Федерации от 20.11.2000 № 878 (далее – Правила), согласно которому на земельные участки, входящие в охранные зоны газораспределительных сетей, в целях предупреждения их повреждения или нарушения условий их нормальной эксплуатации налагаются ограничения (обременения), которыми запрещается лицам, указанным в пункте 2 Правил: 1) строить объекты жилищно-гражданского и производственного назначения; 2) сносить и реконструировать мосты, коллекторы, автомобильные и железные дороги с расположенными на них газораспределительными сетями без предварительного выноса этих газопроводов по согласованию с эксплуатационными организациями; 3) разрушать берегоукрепительные сооружения, водопропускные устройства, земляные и иные сооружения, предохраняющие газораспределительные сети от разрушений; 4) перемещать, повреждать, засыпать и уничтожать опознавательные знаки, контрольно-измерительные пункты и другие устройства газораспределительных сетей;

Сведения о границах охранной зоны газопровода		
Газопровод среднего давления к жилому по адресу: Калининский район, пгт. Васильевский Мох, ул. Прогонная, д. 21а, кн. № 69:10:140117:159		
		5) устраивать свалки и склады, разливать растворы кислот, солей, щелочей и других химически активных веществ; 6) огораживать и перегораживать охранные зоны, препятствовать доступу персонала эксплуатационных организаций к газораспределительным сетям, проведению обслуживания и устранению повреждений газораспределительных сетей; 7) разводить огонь и размещать источники огня; 8) рыть погреба, копать и обрабатывать почву сельскохозяйственными и мелиоративными орудиями и механизмами на глубину более 0,3 м; 9) открывать калитки и двери газорегуляторных пунктов, станций катодной и дренажной защиты, люки подземных колодцев, включать или отключать электроснабжение средств связи, освещения и систем телемеханики; 10) набрасывать, приставлять и привязывать к опорам и надземным газопроводам, ограждениям и зданиям газораспределительных сетей посторонние предметы, лестницы, влезать на них; 11) самовольно подключаться к газораспределительным сетям
4	Сведения о подзонах, их количестве, конкретные ограничения использования земельных участков в границах каждой подзоны из перечня ограничений (в случае если федеральным законом, положением о зоне с особыми условиями использования территории предусмотрено выделение в границах зоны подзон)	В границах зоны с особыми условиями использования территории «охранная зона газопровода» выделение подзон не предусмотрено Правилами

II. Перечень координат характерных точек границ охранной зоны

1. Система координат: МСК-69, зона 2

2. Перечень координат характерных точек границ охранной зоны газопровода

Обозначение характерных точек границы	Координаты, м		Метод определения координат и средняя квадратическая погрешность положения характерной точки, (M_t), м	Описание закрепления точки
	X	Y		
1	309204.12	2276495.41	Картометрический метод, 1 м	-
2	309204.64	2276491.45	Картометрический метод, 1 м	-
3	309209.15	2276492.06	Картометрический метод, 1 м	-
4	309209.61	2276492.25	Картометрический метод, 1 м	-
5	309210.02	2276492.54	Картометрический метод, 1 м	-
6	309210.34	2276492.93	Картометрический метод, 1 м	-
7	309210.55	2276493.38	Картометрический метод, 1 м	-
8	309210.65	2276493.87	Картометрический метод, 1 м	-
9	309210.61	2276494.37	Картометрический метод, 1 м	-
10	309204.43	2276542.13	Картометрический метод, 1 м	-
11	309200.47	2276541.61	Картометрический метод, 1 м	-
12	309206.41	2276495.72	Картометрический метод, 1 м	-
1	309204.12	2276495.41	Картометрический метод, 1 м	-

Сведения о границах охранной зоны газораспределительной сети
Газопровод среднего давления к жилому по адресу: Калининский район, пгт. Васильевский Мох, ул. Прогонная, д. 21а, кн. № 69:10:140117:159
III. Графическое описание местоположения границ охранной зоны газопровода



Используемые условные знаки и обозначения:

- граница ЗОУИТ
- 2 - характерная точка границы ЗОУИТ с номером
- ось газопровода
- часть границы, сведения ЕГРН о которой позволяют однозначно определить ее положение на местности
- :163 - надписи кадастрового номера земельного участка
- граница кадастрового квартала
- 69:10:0140117 - обозначение кадастрового квартала

Приложение 70
к приказу Министерства
имущественных и земельных
отношений
Тверской области
от 18.06.2026 № 9-нп

Сведения о границах охранной зоны газопровода (объекта газораспределительной системы) «Газопровод к жилому дому по адресу: 170517, Тверская обл, м.р-н Калининский, г.п. поселок Васильевский Мох, пгт Васильевский Мох, ул Прогонная, д. 26» и перечень ограничений использования земельных участков

Сведения о границах охранной зоны газопровода		
Газопровод к жилому дому по адресу: 170517, Тверская обл, м.р-н Калининский, г.п. поселок Васильевский Мох, пгт Васильевский Мох, ул Прогонная, д. 26		
I. Описание характеристик охранной зоны		
№ п/п	Характеристики	Описание
1	Наименование, вид, местоположение объекта, в целях защиты которого устанавливается зона с особыми условиями использования территории	Наименование объекта: «Газопровод к жилому дому по адресу: 170517, Тверская обл, м.р-н Калининский, г.п. поселок Васильевский Мох, пгт Васильевский Мох, ул Прогонная, д. 26». Протяженность: 54 м. Кадастровый номер: 69:10:0000000:2314. Год завершения строительства: 2024. Вид объекта: трубопровод (газопровод). Назначение объекта: 7.7. Сооружения трубопроводного транспорта. Местоположение объекта: Тверская область, муниципальный район Калининский, городское поселение поселок Васильевский Мох, улица Прогонная
2	Площадь зоны +/- величина погрешности определения площади (Р +/- Дельта Р)	207 кв. м ± 50 кв. м
3	Перечень ограничений использования земельных участков	В соответствии с пунктом 14 Правил охраны газораспределительных сетей, утвержденных постановлением Правительства Российской Федерации от 20.11.2000 № 878 (далее – Правила), согласно которому на земельные участки, входящие в охранные зоны газораспределительных сетей, в целях предупреждения их повреждения или нарушения условий их нормальной эксплуатации налагаются ограничения (обременения), которыми запрещается лицам, указанным в пункте 2 Правил: 1) строить объекты жилищно-гражданского и производственного назначения; 2) сносить и реконструировать мосты, коллекторы, автомобильные и железные дороги с расположенными на них газораспределительными сетями без предварительного выноса этих газопроводов по согласованию с эксплуатационными организациями; 3) разрушать берегоукрепительные сооружения, водопропускные устройства, земляные и иные сооружения, предохраняющие газораспределительные сети от разрушений; 4) перемещать, повреждать, засыпать и уничтожать опознавательные знаки, контрольно-измерительные пункты и другие устройства

Сведения о границах охранной зоны газопровода		
Газопровод к жилому дому по адресу: 170517, Тверская обл, м.р-н Калининский, г.п. поселок Васильевский Мох, пгт Васильевский Мох, ул Прогонная, д. 26		
		газораспределительных сетей; 5) устраивать свалки и склады, разливать растворы кислот, солей, щелочей и других химически активных веществ; 6) огораживать и перегораживать охранные зоны, препятствовать доступу персонала эксплуатационных организаций к газораспределительным сетям, проведению обслуживания и устранению повреждений газораспределительных сетей; 7) разводить огонь и размещать источники огня; 8) рыть погреба, копать и обрабатывать почву сельскохозяйственными и мелиоративными орудиями и механизмами на глубину более 0,3 м; 9) открывать калитки и двери газорегуляторных пунктов, станций катодной и дренажной защиты, люки подземных колодцев, включать или отключать электроснабжение средств связи, освещения и систем телемеханики; 10) набрасывать, приставлять и привязывать к опорам и надземным газопроводам, ограждениям и зданиям газораспределительных сетей посторонние предметы, лестницы, влезать на них; 11) самовольно подключаться к газораспределительным сетям
4	Сведения о подзонах, их количестве, конкретные ограничения использования земельных участков в границах каждой подзоны из перечня ограничений (в случае если федеральным законом, положением о зоне с особыми условиями использования территории предусмотрено выделение в границах зоны подзон)	В границах зоны с особыми условиями использования территории «охранная зона газопровода» выделение подзон не предусмотрено Правилами

II. Перечень координат характерных точек границ охранной зоны

1. Система координат: МСК-69, зона 2

2. Перечень координат характерных точек границ охранной зоны газопровода

Обозначение характерных точек границы	Координаты, м		Метод определения координат и средняя квадратическая погрешность положения характерной точки, (M_t), м	Описание закрепления точки
	X	Y		
1	309215.40	2276495.20	Картометрический метод, 1 м	-
2	309214.90	2276495.20	Картометрический метод, 1 м	-
3	309208.67	2276494.39	Картометрический метод, 1 м	-
4	309209.19	2276490.43	Картометрический метод, 1 м	-
5	309213.43	2276490.99	Картометрический метод, 1 м	-
6	309218.48	2276452.04	Картометрический метод, 1 м	-
7	309218.78	2276449.92	Картометрический метод, 1 м	-
8	309222.17	2276450.37	Картометрический метод, 1 м	-
9	309225.09	2276450.76	Картометрический метод, 1 м	-
10	309224.57	2276454.72	Картометрический метод, 1 м	-
11	309222.21	2276454.41	Картометрический метод, 1 м	-
12	309217.11	2276493.59	Картометрический метод, 1 м	-
13	309216.96	2276494.07	Картометрический метод, 1 м	-

Сведения о границах охранной зоны газопровода				
Газопровод к жилому дому по адресу: 170517, Тверская обл, м.р-н Калининский, г.п. поселок Васильевский Мох, пгт Васильевский Мох, ул Прогонная, д. 26				
14	309216.69	2276494.49	Картометрический метод, 1 м	-
15	309216.33	2276494.84	Картометрический метод, 1 м	-
16	309215.89	2276495.08	Картометрический метод, 1 м	-
1	309215.40	2276495.20	Картометрический метод, 1 м	-

Сведения о границах охранной зоны газораспределительной сети
Газопровод к жилому дому по адресу: 170517, Тверская обл, м.р-н Калининский, г.п. поселок Васильевский Мох, пгт Васильевский Мох, ул Прогонная, д. 26
III. Графическое описание местоположения границ охранной зоны газопровода



Используемые условные знаки и обозначения:

- граница ЗОУИТ
- 2 - характерная точка границы ЗОУИТ с номером
- ось газопровода
- часть границы, сведения ЕГРН о которой позволяют однозначно определить ее положение на местности
- :3 - надписи кадастрового номера земельного участка
- граница кадастрового квартала
- 69:10:0140117 - обозначение кадастрового квартала

Приложение 71
к приказу Министерства
имущественных и земельных
отношений
Тверской области
от 18.06.2026 № 9-нп

Сведения о границах охранной зоны газопровода (объекта газораспределительной системы) «Газопровод к жилому дому по адресу: Тверская обл., Калининский р-он, п. Васильевский Мох, ул. Садовая, д. 34/36» и перечень ограничений использования земельных участков

Сведения о границах охранной зоны газопровода		
Газопровод к жилому дому по адресу: Тверская обл., Калининский р-он, п. Васильевский Мох, ул. Садовая, д. 34/36		
I. Описание характеристик охранной зоны		
№ п/п	Характеристики	Описание
1	Наименование, вид, местоположение объекта, в целях защиты которого устанавливается зона с особыми условиями использования территории	Наименование объекта: «Газопровод к жилому дому по адресу: Тверская обл., Калининский р-он, п. Васильевский Мох, ул. Садовая, д. 34/36». Протяженность: 33 м. Кадастровый номер: 69:10:0140104:157. Год завершения строительства: 2022. Вид объекта: трубопровод (газопровод). Назначение объекта: 7.7. Сооружения трубопроводного транспорта. Местоположение объекта: Российская Федерация, Тверская область, м.р-н Калининский, г.п. поселок Васильевский Мох, пгт Васильевский Мох, ул Садовая
2	Площадь зоны +/- величина погрешности определения площади (Р +/- Дельта Р)	131 кв. м ± 40 кв. м
3	Перечень ограничений использования земельных участков	В соответствии с пунктом 14 Правил охраны газораспределительных сетей, утвержденных постановлением Правительства Российской Федерации от 20.11.2000 № 878 (далее – Правила), согласно которому на земельные участки, входящие в охранные зоны газораспределительных сетей, в целях предупреждения их повреждения или нарушения условий их нормальной эксплуатации налагаются ограничения (обременения), которыми запрещается лицам, указанным в пункте 2 Правил: 1) строить объекты жилищно-гражданского и производственного назначения; 2) сносить и реконструировать мосты, коллекторы, автомобильные и железные дороги с расположенными на них газораспределительными сетями без предварительного выноса этих газопроводов по согласованию с эксплуатационными организациями; 3) разрушать берегоукрепительные сооружения, водопропускные устройства, земляные и иные сооружения, предохраняющие газораспределительные сети от разрушений; 4) перемещать, повреждать, засыпать и уничтожать опознавательные знаки, контрольно-измерительные пункты и другие устройства газораспределительных сетей;

Сведения о границах охранной зоны газопровода		
Газопровод к жилому дому по адресу: Тверская обл., Калининский р-он, п. Васильевский Мох, ул. Садовая, д. 34/36		
		5) устраивать свалки и склады, разливать растворы кислот, солей, щелочей и других химически активных веществ; 6) огораживать и перегораживать охранные зоны, препятствовать доступу персонала эксплуатационных организаций к газораспределительным сетям, проведению обслуживания и устранению повреждений газораспределительных сетей; 7) разводить огонь и размещать источники огня; 8) рыть погреба, копать и обрабатывать почву сельскохозяйственными и мелиоративными орудиями и механизмами на глубину более 0,3 м; 9) открывать калитки и двери газорегуляторных пунктов, станций катодной и дренажной защиты, люки подземных колодцев, включать или отключать электроснабжение средств связи, освещения и систем телемеханики; 10) набрасывать, приставлять и привязывать к опорам и надземным газопроводам, ограждениям и зданиям газораспределительных сетей посторонние предметы, лестницы, влезать на них; 11) самовольно подключаться к газораспределительным сетям
4	Сведения о подзонах, их количестве, конкретные ограничения использования земельных участков в границах каждой подзоны из перечня ограничений (в случае если федеральным законом, положением о зоне с особыми условиями использования территории предусмотрено выделение в границах зоны подзон)	В границах зоны с особыми условиями использования территории «охранная зона газопровода» выделение подзон не предусмотрено Правилами

II. Перечень координат характерных точек границ охранной зоны

1. Система координат: МСК-69, зона 2

2. Перечень координат характерных точек границ охранной зоны газопровода

Обозначение характерных точек границы	Координаты, м		Метод определения координат и средняя квадратическая погрешность положения характерной точки, (M_t), м	Описание закрепления точки
	X	Y		
1	309462.96	2276411.82	Картометрический метод, 1 м	-
2	309458.98	2276411.36	Картометрический метод, 1 м	-
3	309459.28	2276408.83	Картометрический метод, 1 м	-
4	309433.09	2276405.95	Картометрический метод, 1 м	-
5	309433.53	2276401.97	Картометрический метод, 1 м	-
6	309461.49	2276405.06	Картометрический метод, 1 м	-
7	309461.99	2276405.12	Картометрический метод, 1 м	-
8	309462.45	2276405.31	Картометрический метод, 1 м	-
9	309462.86	2276405.60	Картометрический метод, 1 м	-
10	309463.18	2276405.99	Картометрический метод, 1 м	-
11	309463.39	2276406.44	Картометрический метод, 1 м	-
12	309463.49	2276406.93	Картометрический метод, 1 м	-
13	309463.45	2276407.43	Картометрический метод, 1 м	-
1	309462.96	2276411.82	Картометрический метод, 1 м	-

Сведения о границах охранной зоны газораспределительной сети
Газопровод к жилому дому по адресу: Тверская обл., Калининский р-он, п. Васильевский Мох, ул. Садовая, д. 34/36
III. Графическое описание местоположения границ охранной зоны газопровода

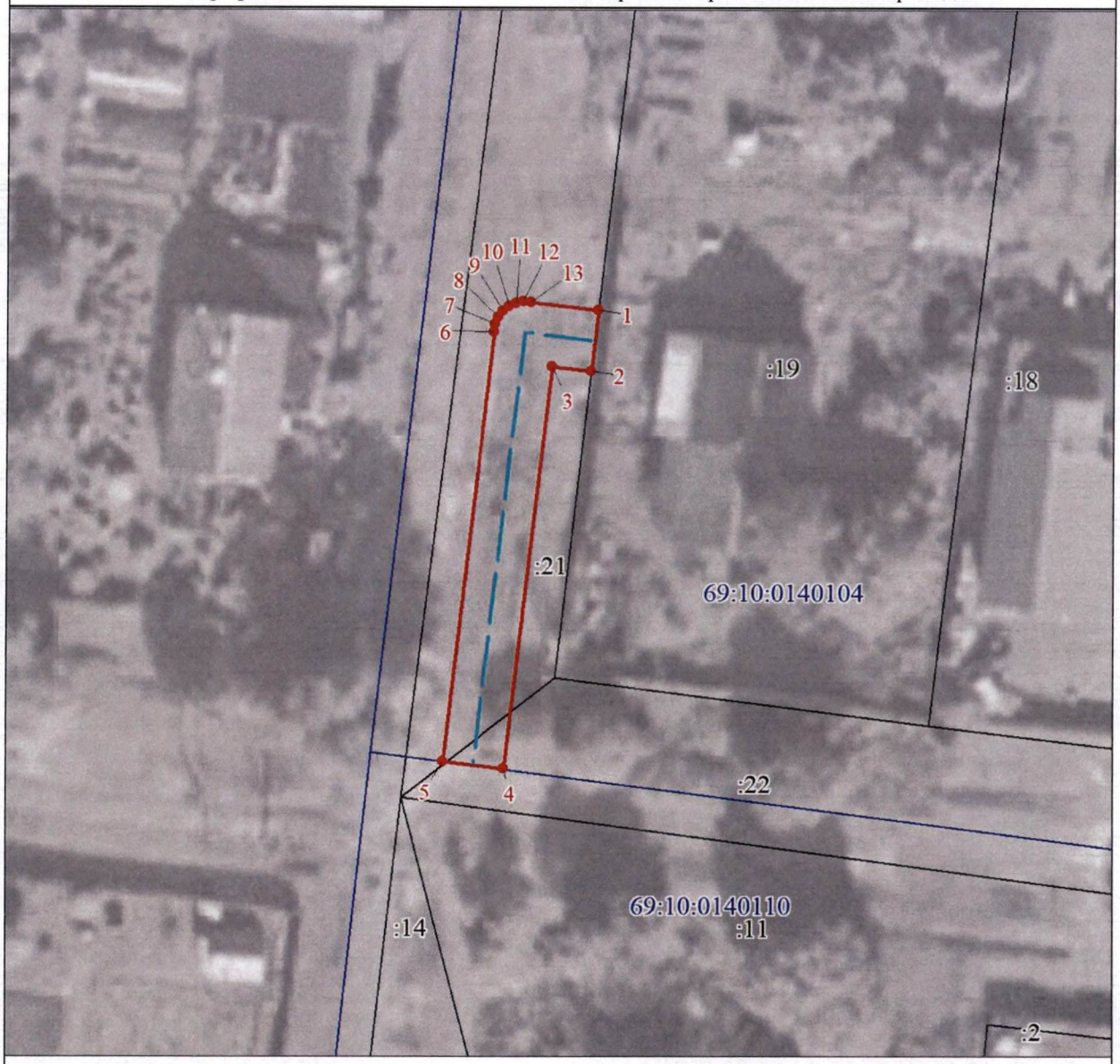

Используемые условные знаки и обозначения:

- граница ЗОУИТ
- 2 - характерная точка границы ЗОУИТ с номером
- ось газопровода
- часть границы, сведения ЕГРН о которой позволяют однозначно определить ее положение на местности
- :14 - надписи кадастрового номера земельного участка
- граница кадастрового квартала
- 69:10:0140110 - обозначение кадастрового квартала

Приложение 72
к приказу Министерства
имущественных и земельных
отношений
Тверской области
от 18.06.2026 № 9-нп

Сведения о границах охранной зоны газопровода (объекта газораспределительной системы) «Газопровод к жилому дому по адресу: 170517, Тверская область, р-н Калининский, с Васильевское, ул Дружбы, д. 2» и перечень ограничений использования земельных участков

Сведения о границах охранной зоны газопровода		
Газопровод к жилому дому по адресу: 170517, Тверская область, р-н Калининский, с Васильевское, ул Дружбы, д. 2		
I. Описание характеристик охранной зоны		
№ п/п	Характеристики	Описание
1	Наименование, вид, местоположение объекта, в целях защиты которого устанавливается зона с особыми условиями использования территории	Наименование объекта: «Газопровод к жилому дому по адресу: 170517, Тверская область, р-н Калининский, с Васильевское, ул Дружбы, д. 2». Протяженность: 6 м. Кадастровый номер: 69:10:0000012:5492. Год завершения строительства: 2022. Вид объекта: трубопровод (газопровод). Назначение объекта: 7.7. Сооружения трубопроводного транспорта. Местоположение объекта: Тверская область, муниципальный округ Калининский, село Васильевское, улица Дружбы
2	Площадь зоны +/- величина погрешности определения площади (Р +/- Дельта Р)	23 кв. м ± 7 кв. м
3	Перечень ограничений использования земельных участков	В соответствии с пунктом 14 Правил охраны газораспределительных сетей, утвержденных постановлением Правительства Российской Федерации от 20.11.2000 № 878 (далее – Правила), согласно которому на земельные участки, входящие в охранные зоны газораспределительных сетей, в целях предупреждения их повреждения или нарушения условий их нормальной эксплуатации налагаются ограничения (обременения), которыми запрещается лицам, указанным в пункте 2 Правил: 1) строить объекты жилищно-гражданского и производственного назначения; 2) сносить и реконструировать мосты, коллекторы, автомобильные и железные дороги с расположенными на них газораспределительными сетями без предварительного выноса этих газопроводов по согласованию с эксплуатационными организациями; 3) разрушать берегоукрепительные сооружения, водопропускные устройства, земляные и иные сооружения, предохраняющие газораспределительные сети от разрушений; 4) перемещать, повреждать, засыпать и уничтожать опознавательные знаки, контрольно-измерительные пункты и другие устройства газораспределительных сетей; 5) устраивать свалки и склады, разливать растворы кислот, солей,

Сведения о границах охранной зоны газопровода		
Газопровод к жилому дому по адресу: 170517, Тверская область, р-н Калининский, с Васильевское, ул Дружбы, д. 2		
		щелочей и других химически активных веществ; 6) огораживать и перегораживать охранные зоны, препятствовать доступу персонала эксплуатационных организаций к газораспределительным сетям, проведению обслуживания и устранению повреждений газораспределительных сетей; 7) разводить огонь и размещать источники огня; 8) рыть погреба, копать и обрабатывать почву сельскохозяйственными и мелиоративными орудиями и механизмами на глубину более 0,3 м; 9) открывать калитки и двери газорегуляторных пунктов, станций катодной и дренажной защиты, люки подземных колодцев, включать или отключать электроснабжение средств связи, освещения и систем телемеханики; 10) набрасывать, приставлять и привязывать к опорам и надземным газопроводам, ограждениям и зданиям газораспределительных сетей посторонние предметы, лестницы, влезать на них; 11) самовольно подключаться к газораспределительным сетям
4	Сведения о подзонах, их количестве, конкретные ограничения использования земельных участков в границах каждой подзоны из перечня ограничений (в случае если федеральным законом, положением о зоне с особыми условиями использования территории предусмотрено выделение в границах зоны подзон)	В границах зоны с особыми условиями использования территории «охранная зона газопровода» выделение подзон не предусмотрено Правилами

II. Перечень координат характерных точек границ охранной зоны

1. Система координат: МСК-69, зона 2

2. Перечень координат характерных точек границ охранной зоны газопровода

Обозначение характерных точек границы	Координаты, м		Метод определения координат и средняя квадратическая погрешность положения характерной точки, (M_t), м	Описание закрепления точки
	X	Y		
1	306258.03	2275096.41	Картометрический метод, 1 м	-
2	306252.69	2275098.45	Картометрический метод, 1 м	-
3	306251.27	2275094.71	Картометрический метод, 1 м	-
4	306256.61	2275092.67	Картометрический метод, 1 м	-
1	306258.03	2275096.41	Картометрический метод, 1 м	-

Сведения о границах охранной зоны газораспределительной сети
Газопровод к жилому дому по адресу: 170517, Тверская область, р-н Калининский, с Васильевское, ул Дружбы, д. 2
III. Графическое описание местоположения границ охранной зоны газопровода



Используемые условные знаки и обозначения:

- граница ЗОУИТ
- 2 - характерная точка границы ЗОУИТ с номером
- ось газопровода
- часть границы, сведения ЕГРН о которой позволяют однозначно определить ее положение на местности
- :1838 - надписи кадастрового номера земельного участка
- граница кадастрового квартала
- 69:10:0000012 - обозначение кадастрового квартала

Приложение 73
к приказу Министерства
имущественных и земельных
отношений
Тверской области
от 18.06.2026 № 9-нп

Сведения о границах охранной зоны газопровода (объекта газораспределительной системы) «газопровод низкого давления» и перечень ограничений использования земельных участков

Сведения о границах охранной зоны газопровода		
газопровод низкого давления		
I. Описание характеристик охранной зоны		
№ п/п	Характеристики	Описание
1	Наименование, вид, местоположение объекта, в целях защиты которого устанавливается зона с особыми условиями использования территории	Наименование объекта: «газопровод низкого давления». Протяженность: 355 м. Кадастровый номер: 69:10:0000000:2064. Год завершения строительства: 2023. Вид объекта: трубопровод (газопровод). Назначение объекта: иное сооружение (газопровод низкого давления). Местоположение объекта: Тверская область, муниципальный район Калининский, сельское поселение Михайловское, село Васильевское, улица Дружбы, дом 16
2	Площадь зоны +/- величина погрешности определения площади (Р +/- Дельта Р)	1398 кв. м ± 131 кв. м
3	Перечень ограничений использования земельных участков	В соответствии с пунктом 14 Правил охраны газораспределительных сетей, утвержденных постановлением Правительства Российской Федерации от 20.11.2000 № 878 (далее – Правила), согласно которому на земельные участки, входящие в охранные зоны газораспределительных сетей, в целях предупреждения их повреждения или нарушения условий их нормальной эксплуатации налагаются ограничения (обременения), которыми запрещается лицам, указанным в пункте 2 Правил: 1) строить объекты жилищно-гражданского и производственного назначения; 2) сносить и реконструировать мосты, коллекторы, автомобильные и железные дороги с расположенными на них газораспределительными сетями без предварительного выноса этих газопроводов по согласованию с эксплуатационными организациями; 3) разрушать берегоукрепительные сооружения, водопропускные устройства, земляные и иные сооружения, предохраняющие газораспределительные сети от разрушений; 4) перемещать, повреждать, засыпать и уничтожать опознавательные знаки, контрольно-измерительные пункты и другие устройства газораспределительных сетей; 5) устраивать свалки и склады, разливать растворы кислот, солей, щелочей и других химически активных веществ; 6) ограждать и перегораживать охранные зоны, препятствовать

Сведения о границах охранной зоны газопровода		
газопровод низкого давления		
		доступу персонала эксплуатационных организаций к газораспределительным сетям, проведению обслуживания и устранению повреждений газораспределительных сетей; 7) разводить огонь и размещать источники огня; 8) рыть погреба, копать и обрабатывать почву сельскохозяйственными и мелиоративными орудиями и механизмами на глубину более 0,3 м; 9) открывать калитки и двери газорегуляторных пунктов, станций катодной и дренажной защиты, люки подземных колодцев, включать или отключать электроснабжение средств связи, освещения и систем телемеханики; 10) набрасывать, приставлять и привязывать к опорам и надземным газопроводам, ограждениям и зданиям газораспределительных сетей посторонние предметы, лестницы, влезать на них; 11) самовольно подключаться к газораспределительным сетям
4	Сведения о подзонах, их количестве, конкретные ограничения использования земельных участков в границах каждой подзоны из перечня ограничений (в случае если федеральным законом, положением о зоне с особыми условиями использования территории предусмотрено выделение в границах зоны подзон)	В границах зоны с особыми условиями использования территории «охранная зона газопровода» выделение подзон не предусмотрено Правилами

II. Перечень координат характерных точек границ охранной зоны

1. Система координат: МСК-69, зона 2

2. Перечень координат характерных точек границ охранной зоны газопровода

Обозначение характерных точек границы	Координаты, м		Метод определения координат и средняя квадратическая погрешность положения характерной точки, (M_t), м	Описание закрепления точки
	X	Y		
1	306312.71	2275244.86	Картометрический метод, 1 м	-
2	306308.81	2275245.74	Картометрический метод, 1 м	-
3	306298.74	2275200.56	Картометрический метод, 1 м	-
4	306285.98	2275133.34	Картометрический метод, 1 м	-
5	306258.99	2275121.12	Картометрический метод, 1 м	-
6	306258.55	2275120.88	Картометрический метод, 1 м	-
7	306258.19	2275120.53	Картометрический метод, 1 м	-
8	306257.92	2275120.11	Картометрический метод, 1 м	-
9	306238.94	2275064.25	Картометрический метод, 1 м	-
10	306236.90	2275061.80	Картометрический метод, 1 м	-
11	306232.91	2275059.32	Картометрический метод, 1 м	-
12	306228.86	2275058.64	Картометрический метод, 1 м	-
13	306225.99	2275058.58	Картометрический метод, 1 м	-
14	306174.54	2275064.02	Картометрический метод, 1 м	-
15	306174.04	2275064.02	Картометрический метод, 1 м	-
16	306173.55	2275063.90	Картометрический метод, 1 м	-
17	306173.11	2275063.66	Картометрический метод, 1 м	-

Сведения о границах охранной зоны газопровода				
газопровод низкого давления				
18	306172.75	2275063.31	Картометрический метод, 1 м	-
19	306172.48	2275062.89	Картометрический метод, 1 м	-
20	306159.23	2275038.57	Картометрический метод, 1 м	-
21	306127.27	2275050.13	Картометрический метод, 1 м	-
22	306127.42	2275050.51	Картометрический метод, 1 м	-
23	306123.68	2275051.95	Картометрический метод, 1 м	-
24	306123.50	2275051.48	Картометрический метод, 1 м	-
25	306122.16	2275047.72	Картометрический метод, 1 м	-
26	306124.17	2275047.00	Картометрический метод, 1 м	-
27	306157.59	2275034.92	Картометрический метод, 1 м	-
28	306155.39	2275029.05	Картометрический метод, 1 м	-
29	306159.13	2275027.65	Картометрический метод, 1 м	-
30	306161.99	2275035.29	Картометрический метод, 1 м	-
31	306175.41	2275059.92	Картометрический метод, 1 м	-
32	306225.82	2275054.59	Картометрический метод, 1 м	-
33	306229.11	2275054.66	Картометрический метод, 1 м	-
34	306229.61	2275054.72	Картометрический метод, 1 м	-
35	306234.12	2275055.47	Картометрический метод, 1 м	-
36	306234.58	2275055.66	Картометрический метод, 1 м	-
37	306239.20	2275058.54	Картометрический метод, 1 м	-
38	306239.61	2275058.83	Картометрический метод, 1 м	-
39	306242.06	2275061.77	Картометрический метод, 1 м	-
40	306242.38	2275062.16	Картометрический метод, 1 м	-
41	306242.59	2275062.61	Картометрический метод, 1 м	-
42	306261.35	2275117.80	Картометрический метод, 1 м	-
43	306288.71	2275130.20	Картометрический метод, 1 м	-
44	306289.12	2275130.49	Картометрический метод, 1 м	-
45	306289.44	2275130.88	Картометрический метод, 1 м	-
46	306289.65	2275131.33	Картометрический метод, 1 м	-
47	306289.75	2275131.82	Картометрический метод, 1 м	-
48	306302.61	2275199.59	Картометрический метод, 1 м	-
1	306312.71	2275244.86	Картометрический метод, 1 м	-

Сведения о границах охранной зоны газораспределительной сети
газопровод низкого давления
III. Графическое описание местоположения границ охранной зоны газопровода

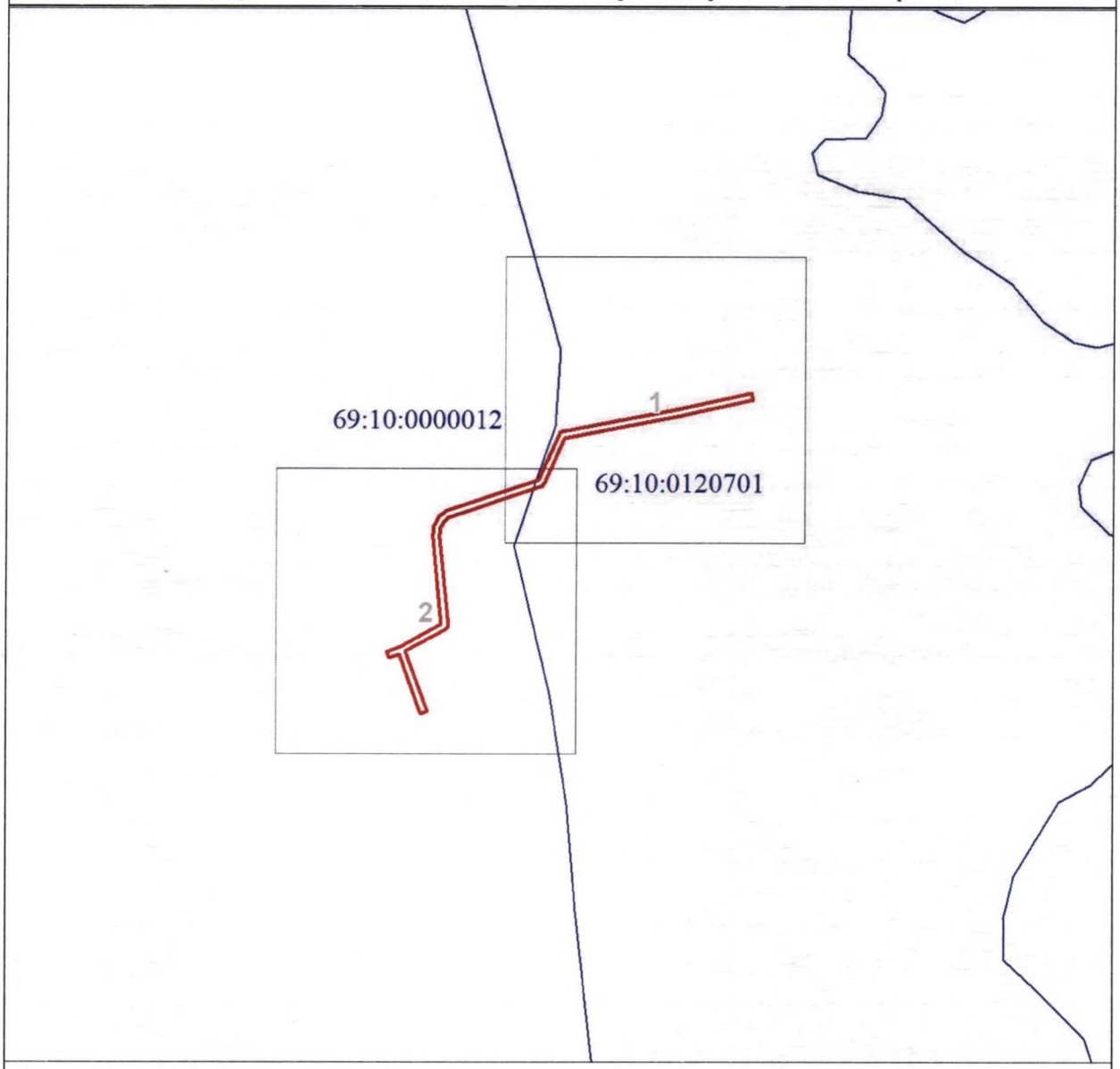

Используемые условные знаки и обозначения:

- граница ЗОУИТ
- 2 - характерная точка границы ЗОУИТ с номером
- ось газопровода
- часть границы, сведения ЕГРН о которой позволяют однозначно определить ее положение на местности
- :16 - надписи кадастрового номера земельного участка
- граница кадастрового квартала
- 69:06:0120701 - обозначение кадастрового квартала

Сведения о границах охранной зоны газораспределительной сети
газопровод низкого давления
III. Графическое описание местоположения границ охранной зоны газопровода

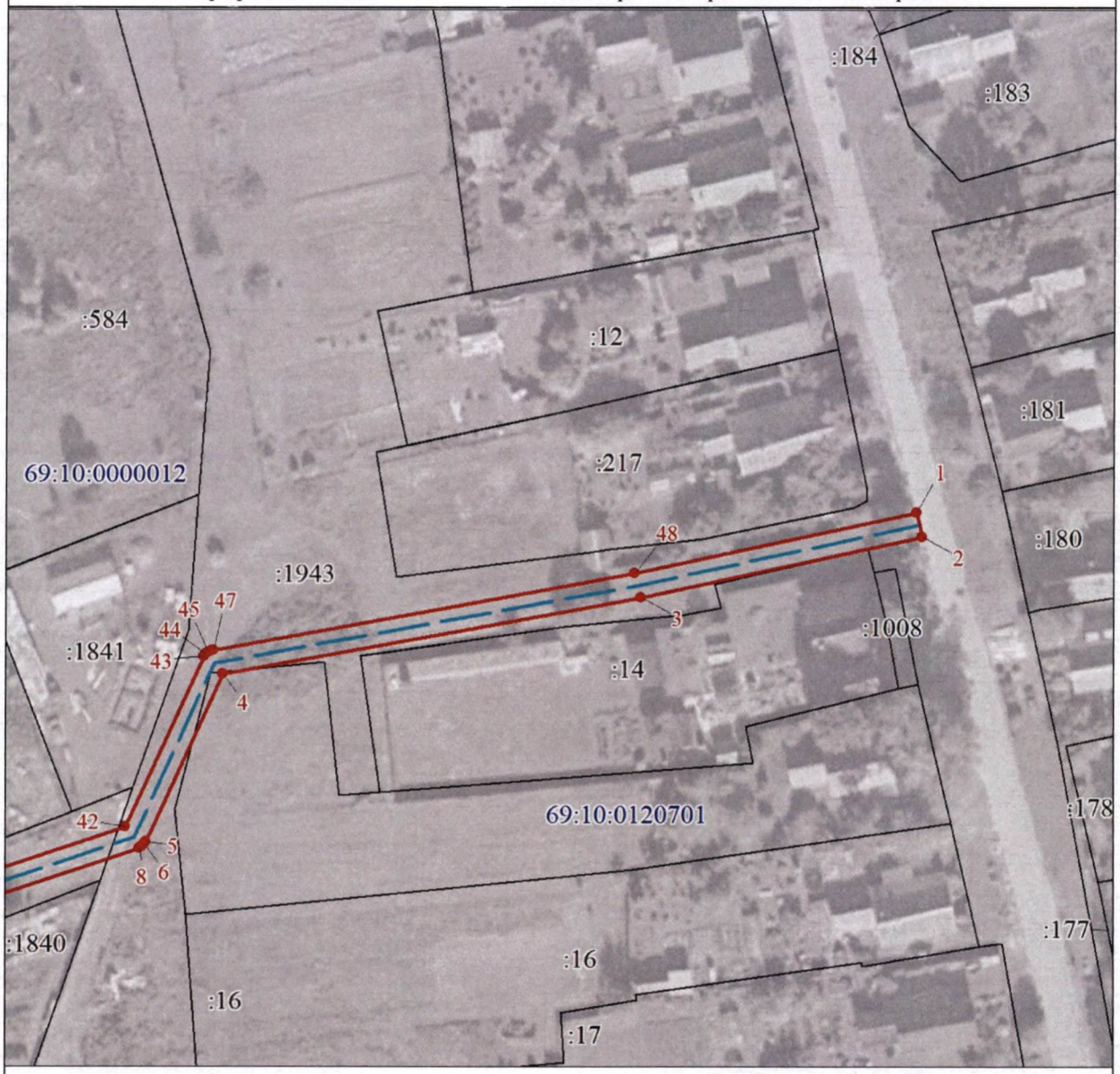

Используемые условные знаки и обозначения:

- граница ЗОУИТ
- 2 - характерная точка границы ЗОУИТ с номером
- ось газопровода
- часть границы, сведения ЕГРН о которой позволяют однозначно определить ее положение на местности
- :16 - надписи кадастрового номера земельного участка
- граница кадастрового квартала
- 69:06:0120701 - обозначение кадастрового квартала

Сведения о границах охранной зоны газораспределительной сети
газопровод низкого давления
III. Графическое описание местоположения границ охранной зоны газопровода

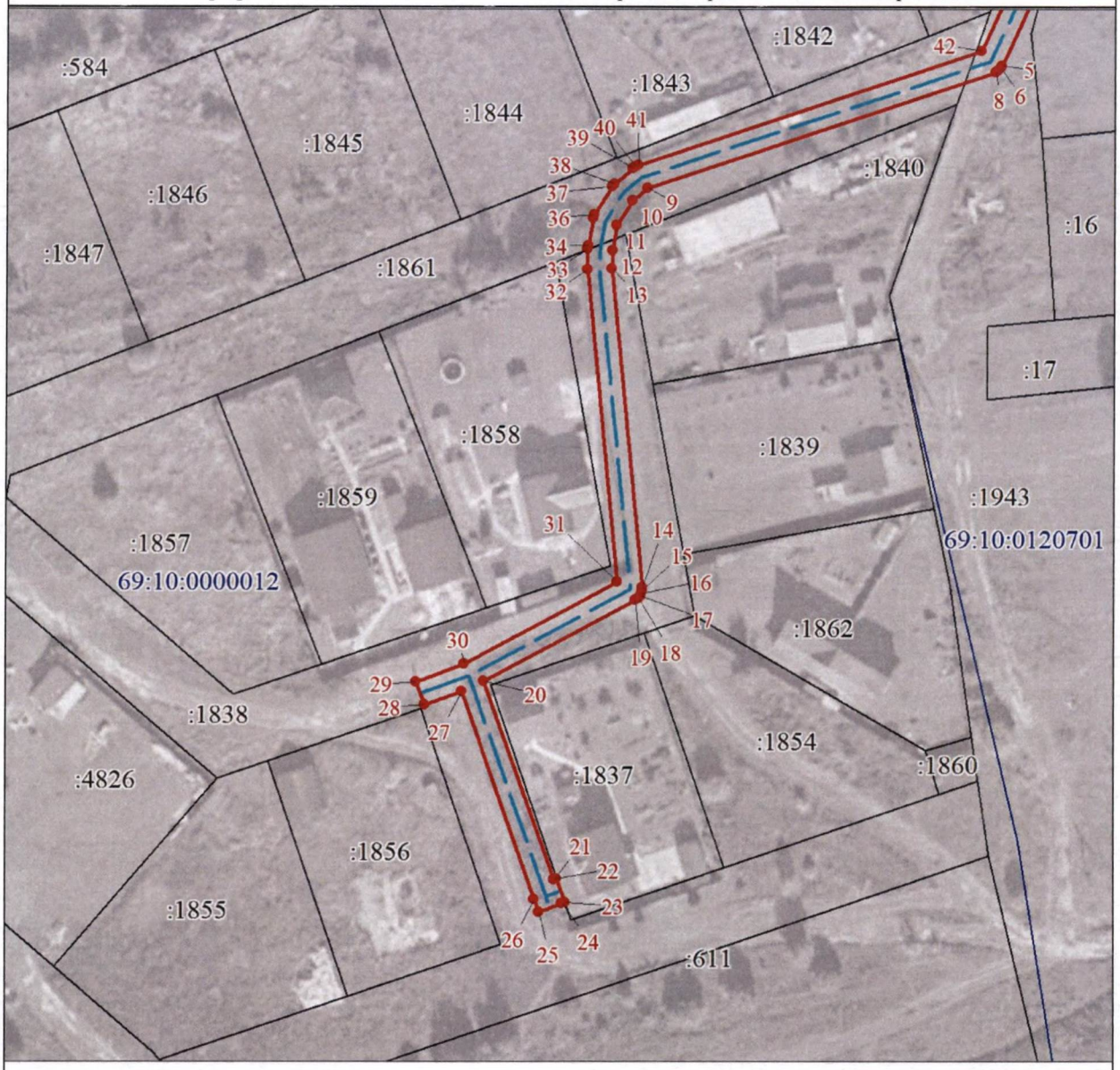

Используемые условные знаки и обозначения:

- граница ЗОУИТ
- 2 - характерная точка границы ЗОУИТ с номером
- ось газопровода
- часть границы, сведения ЕГРН о которой позволяют однозначно определить ее положение на местности
- :1855 - надписи кадастрового номера земельного участка
- граница кадастрового квартала
- 69:10:0120701 - обозначение кадастрового квартала

Приложение 74
к приказу Министерства
имущественных и земельных
отношений
Тверской области
от 18.06.2026 № 9-нп

Сведения о границах охранной зоны газопровода (объекта газораспределительной системы) «Газопровод к жилому дому по адресу: Тверская обл, р-н Калининский, с. Васильевское, ул Дружбы д. 20» и перечень ограничений использования земельных участков

Сведения о границах охранной зоны газопровода		
Газопровод к жилому дому по адресу: Тверская обл, р-н Калининский, с. Васильевское, ул Дружбы д. 20		
I. Описание характеристик охранной зоны		
№ п/п	Характеристики	Описание
1	Наименование, вид, местоположение объекта, в целях защиты которого устанавливается зона с особыми условиями использования территории	Наименование объекта: «Газопровод к жилому дому по адресу: Тверская обл, р-н Калининский, с. Васильевское, ул Дружбы д. 20». Протяженность: 7 м. Кадастровый номер: 69:10:0000012:5494. Год завершения строительства: 2022. Вид объекта: трубопровод (газопровод). Назначение объекта: 7.7. Сооружения трубопроводного транспорта. Местоположение объекта: Тверская область, муниципальный округ Калининский, село Васильевское, улица Дружбы
2	Площадь зоны +/- величина погрешности определения площади (Р +/- Дельта Р)	26 кв. м ± 18 кв. м
3	Перечень ограничений использования земельных участков	В соответствии с пунктом 14 Правил охраны газораспределительных сетей, утвержденных постановлением Правительства Российской Федерации от 20.11.2000 № 878 (далее – Правила), согласно которому на земельные участки, входящие в охранные зоны газораспределительных сетей, в целях предупреждения их повреждения или нарушения условий их нормальной эксплуатации налагаются ограничения (обременения), которыми запрещается лицам, указанным в пункте 2 Правил: 1) строить объекты жилищно-гражданского и производственного назначения; 2) сносить и реконструировать мосты, коллекторы, автомобильные и железные дороги с расположенными на них газораспределительными сетями без предварительного выноса этих газопроводов по согласованию с эксплуатационными организациями; 3) разрушать берегоукрепительные сооружения, водопропускные устройства, земляные и иные сооружения, предохраняющие газораспределительные сети от разрушений; 4) перемещать, повреждать, засыпать и уничтожать опознавательные знаки, контрольно-измерительные пункты и другие устройства газораспределительных сетей; 5) устраивать свалки и склады, разливать растворы кислот, солей, щелочей и других химически активных веществ; 6) огораживать и перегораживать охранные зоны, препятствовать

Сведения о границах охранной зоны газопровода		
Газопровод к жилому дому по адресу: Тверская обл, р-н Калининский, с. Васильевское, ул Дружбы д. 20		
		доступу персонала эксплуатационных организаций к газораспределительным сетям, проведению обслуживания и устранению повреждений газораспределительных сетей; 7) разводить огонь и размещать источники огня; 8) рыть погреба, копать и обрабатывать почву сельскохозяйственными и мелиоративными орудиями и механизмами на глубину более 0,3 м; 9) открывать калитки и двери газорегуляторных пунктов, станций катодной и дренажной защиты, люки подземных колодцев, включать или отключать электроснабжение средств связи, освещения и систем телемеханики; 10) набрасывать, приставлять и привязывать к опорам и надземным газопроводам, ограждениям и зданиям газораспределительных сетей посторонние предметы, лестницы, влезать на них; 11) самовольно подключаться к газораспределительным сетям
4	Сведения о подзонах, их количестве, конкретные ограничения использования земельных участков в границах каждой подзоны из перечня ограничений (в случае если федеральным законом, положением о зоне с особыми условиями использования территории предусмотрено выделение в границах зоны подзон)	В границах зоны с особыми условиями использования территории «охранная зона газопровода» выделение подзон не предусмотрено Правилами

II. Перечень координат характерных точек границ охранной зоны

1. Система координат: МСК-69, зона 2

2. Перечень координат характерных точек границ охранной зоны газопровода

Обозначение характерных точек границы	Координаты, м		Метод определения координат и средняя квадратическая погрешность положения характерной точки, (M_t), м	Описание закрепления точки
	X	Y		
1	306248.63	2275085.60	Картометрический метод, 1 м	-
2	306242.58	2275087.84	Картометрический метод, 1 м	-
3	306241.20	2275084.08	Картометрический метод, 1 м	-
4	306247.25	2275081.84	Картометрический метод, 1 м	-
1	306248.63	2275085.60	Картометрический метод, 1 м	-

Сведения о границах охранной зоны газораспределительной сети
Газопровод к жилому дому по адресу: Тверская обл, р-н Калининский, с. Васильевское, ул Дружбы д. 20
III. Графическое описание местоположения границ охранной зоны газопровода



Используемые условные знаки и обозначения:

- граница ЗОУИТ
- 2 - характерная точка границы ЗОУИТ с номером
- ось газопровода
- часть границы, сведения ЕГРН о которой позволяют однозначно определить ее положение на местности
- :1858 - надписи кадастрового номера земельного участка
- граница кадастрового квартала
- 69:10:0000012 - обозначение кадастрового квартала

Приложение 75
к приказу Министерства
имущественных и земельных
отношений
Тверской области
от 18.06.2026 № 9-нп

Сведения о границах охранной зоны газопровода (объекта газораспределительной системы) «Газопровод к жилому дому по адресу: 170517, Тверская обл, р-н Калининский, с. Васильевское, д. 78б» и перечень ограничений использования земельных участков

Сведения о границах охранной зоны газопровода		
Газопровод к жилому дому по адресу: 170517, Тверская обл, р-н Калининский, с. Васильевское, д. 78б		
I. Описание характеристик охранной зоны		
№ п/п	Характеристики	Описание
1	Наименование, вид, местоположение объекта, в целях защиты которого устанавливается зона с особыми условиями использования территории	Наименование объекта: «Газопровод к жилому дому по адресу: 170517, Тверская обл, р-н Калининский, с. Васильевское, д. 78б». Протяженность: 3 м. Кадастровый номер: 69:10:0120701:1247. Год завершения строительства: 2022. Вид объекта: трубопровод (газопровод). Назначение объекта: 7.7. Сооружения трубопроводного транспорта. Местоположение объекта: Тверская область, муниципальный округ Калининский, село Васильевское
2	Площадь зоны +/- величина погрешности определения площади (Р +/- Дельта Р)	11 кв. м ± 12 кв. м
3	Перечень ограничений использования земельных участков	В соответствии с пунктом 14 Правил охраны газораспределительных сетей, утвержденных постановлением Правительства Российской Федерации от 20.11.2000 № 878 (далее – Правила), согласно которому на земельные участки, входящие в охранные зоны газораспределительных сетей, в целях предупреждения их повреждения или нарушения условий их нормальной эксплуатации налагаются ограничения (обременения), которыми запрещается лицам, указанным в пункте 2 Правил: 1) строить объекты жилищно-гражданского и производственного назначения; 2) сносить и реконструировать мосты, коллекторы, автомобильные и железные дороги с расположенными на них газораспределительными сетями без предварительного выноса этих газопроводов по согласованию с эксплуатационными организациями; 3) разрушать берегоукрепительные сооружения, водопропускные устройства, земляные и иные сооружения, предохраняющие газораспределительные сети от разрушений; 4) перемещать, повреждать, засыпать и уничтожать опознавательные знаки, контрольно-измерительные пункты и другие устройства газораспределительных сетей; 5) устраивать свалки и склады, разливать растворы кислот, солей, щелочей и других химически активных веществ; 6) ограждать и перегораживать охранные зоны, препятствовать

Сведения о границах охранной зоны газопровода		
Газопровод к жилому дому по адресу: 170517, Тверская обл, р-н Калининский, с. Васильевское, д. 78б		
		доступу персонала эксплуатационных организаций к газораспределительным сетям, проведению обслуживания и устранению повреждений газораспределительных сетей; 7) разводить огонь и размещать источники огня; 8) рыть погреба, копать и обрабатывать почву сельскохозяйственными и мелиоративными орудиями и механизмами на глубину более 0,3 м; 9) открывать калитки и двери газорегуляторных пунктов, станций катодной и дренажной защиты, люки подземных колодцев, включать или отключать электроснабжение средств связи, освещения и систем телемеханики; 10) набрасывать, приставлять и привязывать к опорам и надземным газопроводам, ограждениям и зданиям газораспределительных сетей посторонние предметы, лестницы, влезать на них; 11) самовольно подключаться к газораспределительным сетям
4	Сведения о подзонах, их количестве, конкретные ограничения использования земельных участков в границах каждой подзоны из перечня ограничений (в случае если федеральным законом, положением о зоне с особыми условиями использования территории предусмотрено выделение в границах зоны подзон)	В границах зоны с особыми условиями использования территории «охранная зона газопровода» выделение подзон не предусмотрено Правилами

II. Перечень координат характерных точек границ охранной зоны

1. Система координат: МСК-69, зона 2

2. Перечень координат характерных точек границ охранной зоны газопровода

Обозначение характерных точек границы	Координаты, м		Метод определения координат и средняя квадратическая погрешность положения характерной точки, (M_t), м	Описание закрепления точки
	X	Y		
1	305523.44	2275435.66	Картометрический метод, 1 м	-
2	305519.49	2275436.31	Картометрический метод, 1 м	-
3	305519.04	2275433.75	Картометрический метод, 1 м	-
4	305522.98	2275433.05	Картометрический метод, 1 м	-
1	305523.44	2275435.66	Картометрический метод, 1 м	-

Сведения о границах охранной зоны газораспределительной сети
Газопровод к жилому дому по адресу: 170517, Тверская обл, р-н Калининский, с. Васильевское, д. 78б
III. Графическое описание местоположения границ охранной зоны газопровода



Используемые условные знаки и обозначения:

- граница ЗОУИТ
- 2 - характерная точка границы ЗОУИТ с номером
- ось газопровода
- часть границы, сведения ЕГРН о которой позволяют однозначно определить ее положение на местности
- :51 - надписи кадастрового номера земельного участка
- граница кадастрового квартала
- 69:10:0120701 - обозначение кадастрового квартала

Приложение 76
к приказу Министерства
имущественных и земельных
отношений
Тверской области
от 18.06.2026 № 9-нп

Сведения о границах охранной зоны газопровода (объекта газораспределительной системы) «газопровод низкого давления» и перечень ограничений использования земельных участков

Сведения о границах охранной зоны газопровода		
газопровод низкого давления		
I. Описание характеристик охранной зоны		
№ п/п	Характеристики	Описание
1	Наименование, вид, местоположение объекта, в целях защиты которого устанавливается зона с особыми условиями использования территории	Наименование объекта: «газопровод низкого давления». Протяженность: 91 м. Кадастровый номер: 69:10:0120701:1237. Год завершения строительства: 2023. Вид объекта: трубопровод (газопровод). Назначение объекта: иное сооружение (газопровод низкого давления). Местоположение объекта: Тверская область, муниципальный округ Калининский, село Васильевское, дом 88а
2	Площадь зоны +/- величина погрешности определения площади (Р +/- Дельта Р)	362 кв. м ± 67 кв. м
3	Перечень ограничений использования земельных участков	В соответствии с пунктом 14 Правил охраны газораспределительных сетей, утвержденных постановлением Правительства Российской Федерации от 20.11.2000 № 878 (далее – Правила), согласно которому на земельные участки, входящие в охранные зоны газораспределительных сетей, в целях предупреждения их повреждения или нарушения условий их нормальной эксплуатации налагаются ограничения (обременения), которыми запрещается лицам, указанным в пункте 2 Правил: 1) строить объекты жилищно-гражданского и производственного назначения; 2) сносить и реконструировать мосты, коллекторы, автомобильные и железные дороги с расположенными на них газораспределительными сетями без предварительного выноса этих газопроводов по согласованию с эксплуатационными организациями; 3) разрушать берегоукрепительные сооружения, водопропускные устройства, земляные и иные сооружения, предохраняющие газораспределительные сети от разрушений; 4) перемещать, повреждать, засыпать и уничтожать опознавательные знаки, контрольно-измерительные пункты и другие устройства газораспределительных сетей; 5) устраивать свалки и склады, разливать растворы кислот, солей, щелочей и других химически активных веществ; 6) ограждать и перегораживать охранные зоны, препятствовать доступу персонала эксплуатационных организаций к

Сведения о границах охранной зоны газопровода		
газопровод низкого давления		
		газораспределительным сетям, проведению обслуживания и устранению повреждений газораспределительных сетей; 7) разводить огонь и размещать источники огня; 8) рыть погреба, копать и обрабатывать почву сельскохозяйственными и мелиоративными орудиями и механизмами на глубину более 0,3 м; 9) открывать калитки и двери газорегуляторных пунктов, станций катодной и дренажной защиты, люки подземных колодцев, включать или отключать электроснабжение средств связи, освещения и систем телемеханики; 10) набрасывать, приставлять и привязывать к опорам и надземным газопроводам, ограждениям и зданиям газораспределительных сетей посторонние предметы, лестницы, влезать на них; 11) самовольно подключаться к газораспределительным сетям
4	Сведения о подзонах, их количестве, конкретные ограничения использования земельных участков в границах каждой подзоны из перечня ограничений (в случае если федеральным законом, положением о зоне с особыми условиями использования территории предусмотрено выделение в границах зоны подзон)	В границах зоны с особыми условиями использования территории «охранная зона газопровода» выделение подзон не предусмотрено Правилами

II. Перечень координат характерных точек границ охранной зоны

1. Система координат: МСК-69, зона 2

2. Перечень координат характерных точек границ охранной зоны газопровода

Обозначение характерных точек границы	Координаты, м		Метод определения координат и средняя квадратическая погрешность положения характерной точки, (M_t), м	Описание закрепления точки
	X	Y		
1	305443.61	2275539.88	Картометрический метод, 1 м	-
2	305442.19	2275536.14	Картометрический метод, 1 м	-
3	305444.40	2275535.31	Картометрический метод, 1 м	-
4	305427.09	2275452.12	Картометрический метод, 1 м	-
5	305431.01	2275451.30	Картометрический метод, 1 м	-
6	305448.60	2275535.94	Картометрический метод, 1 м	-
7	305448.70	2275536.43	Картометрический метод, 1 м	-
8	305448.66	2275536.93	Картометрический метод, 1 м	-
9	305448.51	2275537.41	Картометрический метод, 1 м	-
10	305448.24	2275537.83	Картометрический метод, 1 м	-
11	305447.88	2275538.18	Картометрический метод, 1 м	-
12	305447.44	2275538.42	Картометрический метод, 1 м	-
1	305443.61	2275539.88	Картометрический метод, 1 м	-

Сведения о границах охранной зоны газораспределительной сети
газопровод низкого давления
III. Графическое описание местоположения границ охранной зоны газопровода



Используемые условные знаки и обозначения:

- граница ЗОУИТ
- 2 - характерная точка границы ЗОУИТ с номером
- ось газопровода
- часть границы, сведения ЕГРН о которой позволяют однозначно определить ее положение на местности
- :1244 - надписи кадастрового номера земельного участка
- граница кадастрового квартала
- 69:10:0120701 - обозначение кадастрового квартала

Приложение 77
к приказу Министерства
имущественных и земельных
отношений
Тверской области
от 18.06.2026 № 9-нп

Сведения о границах охранной зоны газопровода (объекта газораспределительной системы) «газопровод низкого давления» и перечень ограничений использования земельных участков

Сведения о границах охранной зоны газопровода		
газопровод низкого давления		
I. Описание характеристик охранной зоны		
№ п/п	Характеристики	Описание
1	Наименование, вид, местоположение объекта, в целях защиты которого устанавливается зона с особыми условиями использования территории	Наименование объекта: «газопровод низкого давления». Протяженность: 80 м. Кадастровый номер: 69:10:0120701:1238. Год завершения строительства: 2023. Вид объекта: трубопровод (газопровод). Назначение объекта: иное сооружение (газопровод низкого давления). Местоположение объекта: Тверская область, муниципальный округ Калининский, село Васильевское, дом 102а
2	Площадь зоны +/- величина погрешности определения площади (Р +/- Дельта Р)	317 кв. м ± 62 кв. м
3	Перечень ограничений использования земельных участков	В соответствии с пунктом 14 Правил охраны газораспределительных сетей, утвержденных постановлением Правительства Российской Федерации от 20.11.2000 № 878 (далее – Правила), согласно которому на земельные участки, входящие в охранные зоны газораспределительных сетей, в целях предупреждения их повреждения или нарушения условий их нормальной эксплуатации налагаются ограничения (обременения), которыми запрещается лицам, указанным в пункте 2 Правил: 1) строить объекты жилищно-гражданского и производственного назначения; 2) сносить и реконструировать мосты, коллекторы, автомобильные и железные дороги с расположенными на них газораспределительными сетями без предварительного выноса этих газопроводов по согласованию с эксплуатационными организациями; 3) разрушать берегоукрепительные сооружения, водопропускные устройства, земляные и иные сооружения, предохраняющие газораспределительные сети от разрушений; 4) перемещать, повреждать, засыпать и уничтожать опознавательные знаки, контрольно-измерительные пункты и другие устройства газораспределительных сетей; 5) устраивать свалки и склады, разливать растворы кислот, солей, щелочей и других химически активных веществ; 6) ограждать и перегораживать охранные зоны, препятствовать доступу персонала эксплуатационных организаций к

Сведения о границах охранной зоны газопровода		
газопровод низкого давления		
		газораспределительным сетям, проведению обслуживания и устранению повреждений газораспределительных сетей; 7) разводить огонь и размещать источники огня; 8) рыть погреба, копать и обрабатывать почву сельскохозяйственными и мелиоративными орудиями и механизмами на глубину более 0,3 м; 9) открывать калитки и двери газорегуляторных пунктов, станций катодной и дренажной защиты, люки подземных колодцев, включать или отключать электроснабжение средств связи, освещения и систем телемеханики; 10) набрасывать, приставлять и привязывать к опорам и надземным газопроводам, ограждениям и зданиям газораспределительных сетей посторонние предметы, лестницы, влезать на них; 11) самовольно подключаться к газораспределительным сетям
4	Сведения о подзонах, их количестве, конкретные ограничения использования земельных участков в границах каждой подзоны из перечня ограничений (в случае если федеральным законом, положением о зоне с особыми условиями использования территории предусмотрено выделение в границах зоны подзон)	В границах зоны с особыми условиями использования территории «охранная зона газопровода» выделение подзон не предусмотрено Правилами

II. Перечень координат характерных точек границ охранной зоны

1. Система координат: МСК-69, зона 2

2. Перечень координат характерных точек границ охранной зоны газопровода

Обозначение характерных точек границы	Координаты, м		Метод определения координат и средняя квадратическая погрешность положения характерной точки, (M_t), м	Описание закрепления точки
	X	Y		
1	305308.59	2275536.12	Картометрический метод, 1 м	-
2	305307.41	2275532.30	Картометрический метод, 1 м	-
3	305311.49	2275531.03	Картометрический метод, 1 м	-
4	305311.98	2275517.66	Картометрический метод, 1 м	-
5	305312.22	2275502.83	Картометрический метод, 1 м	-
6	305310.06	2275463.72	Картометрический метод, 1 м	-
7	305309.61	2275458.96	Картометрический метод, 1 м	-
8	305313.59	2275458.60	Картометрический метод, 1 м	-
9	305314.03	2275463.32	Картометрический метод, 1 м	-
10	305316.22	2275502.83	Картометрический метод, 1 м	-
11	305315.98	2275517.66	Картометрический метод, 1 м	-
12	305315.44	2275532.39	Картометрический метод, 1 м	-
13	305315.40	2275532.89	Картометрический метод, 1 м	-
14	305315.25	2275533.37	Картометрический метод, 1 м	-
15	305314.98	2275533.79	Картометрический метод, 1 м	-
16	305314.62	2275534.14	Картометрический метод, 1 м	-
17	305314.18	2275534.38	Картометрический метод, 1 м	-
1	305308.59	2275536.12	Картометрический метод, 1 м	-

Сведения о границах охранной зоны газораспределительной сети
газопровод низкого давления
III. Графическое описание местоположения границ охранной зоны газопровода

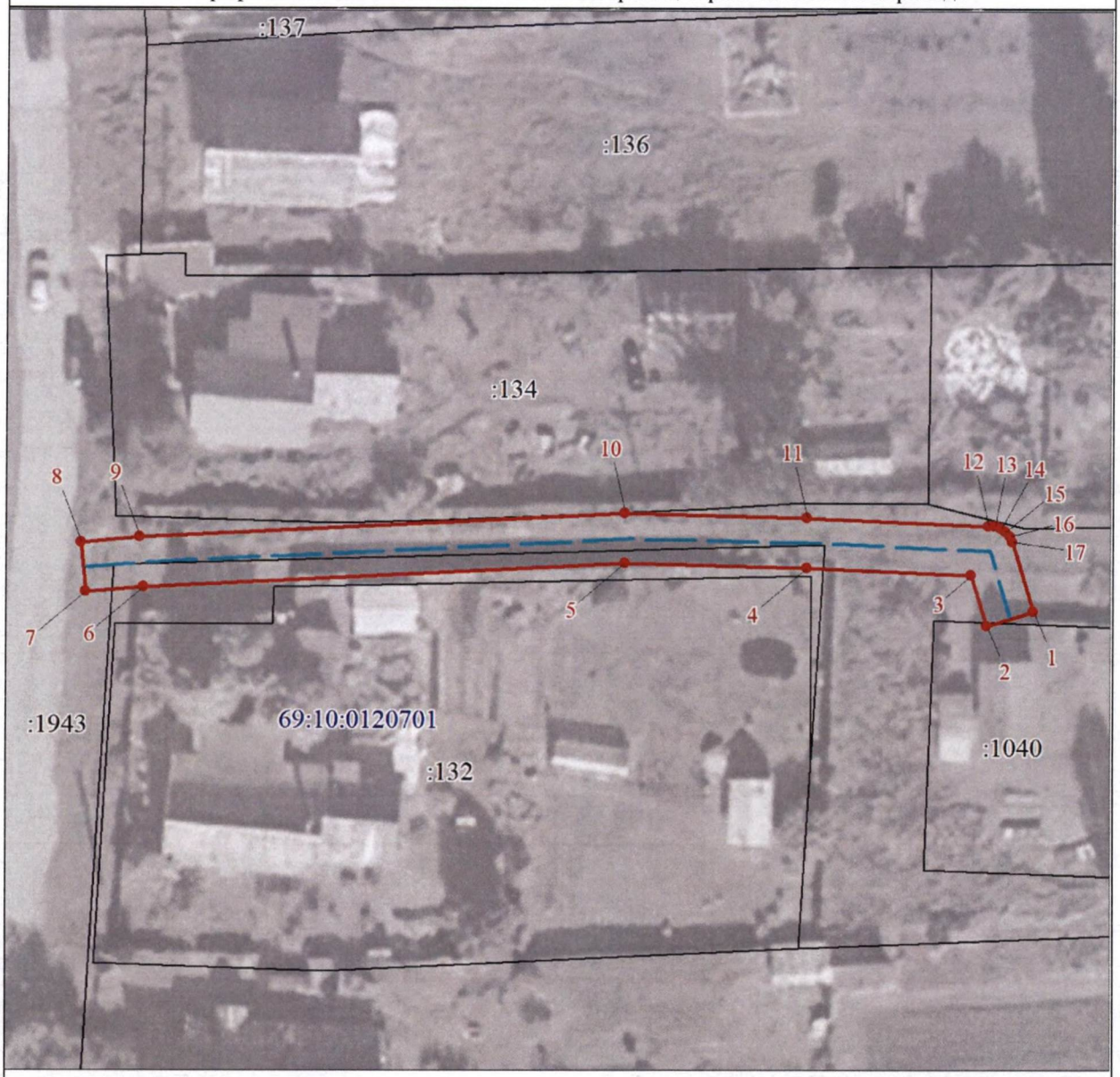

Используемые условные знаки и обозначения:

- граница ЗОУИТ
- 2 - характерная точка границы ЗОУИТ с номером
- ось газопровода
- часть границы, сведения ЕГРН о которой позволяют однозначно определить ее положение на местности
- :132 - надписи кадастрового номера земельного участка
- граница кадастрового квартала
- 69:10:0120701 - обозначение кадастрового квартала

Приложение 78
к приказу Министерства
имущественных и земельных
отношений
Тверской области
от 18.06.2026 № 9-нп

Сведения о границах охранной зоны газопровода (объекта газораспределительной системы) «газопровод низкого давления» и перечень ограничений использования земельных участков

Сведения о границах охранной зоны газопровода		
газопровод низкого давления		
I. Описание характеристик охранной зоны		
№ п/п	Характеристики	Описание
1	Наименование, вид, местоположение объекта, в целях защиты которого устанавливается зона с особыми условиями использования территории	Наименование объекта: «газопровод низкого давления». Протяженность: 8 м. Кадастровый номер: 69:10:0090401:427. Год завершения строительства: 2024. Вид объекта: трубопровод (газопровод). Назначение объекта: иное сооружение (газопровод низкого давления). Местоположение объекта: Тверская область, муниципальный округ Калининский, деревня Глинки, дом 5а
2	Площадь зоны +/- величина погрешности определения площади (Р +/- Дельта Р)	32 кв. м ± 20 кв. м
3	Перечень ограничений использования земельных участков	В соответствии с пунктом 14 Правил охраны газораспределительных сетей, утвержденных постановлением Правительства Российской Федерации от 20.11.2000 № 878 (далее – Правила), согласно которому на земельные участки, входящие в охранные зоны газораспределительных сетей, в целях предупреждения их повреждения или нарушения условий их нормальной эксплуатации налагаются ограничения (обременения), которыми запрещается лицам, указанным в пункте 2 Правил: 1) строить объекты жилищно-гражданского и производственного назначения; 2) сносить и реконструировать мосты, коллекторы, автомобильные и железные дороги с расположенными на них газораспределительными сетями без предварительного выноса этих газопроводов по согласованию с эксплуатационными организациями; 3) разрушать берегоукрепительные сооружения, водопропускные устройства, земляные и иные сооружения, предохраняющие газораспределительные сети от разрушений; 4) перемещать, повреждать, засыпать и уничтожать опознавательные знаки, контрольно-измерительные пункты и другие устройства газораспределительных сетей; 5) устраивать свалки и склады, разливать растворы кислот, солей, щелочей и других химически активных веществ; 6) огораживать и перегораживать охранные зоны, препятствовать доступу персонала эксплуатационных организаций к

Сведения о границах охранной зоны газопровода		
газопровод низкого давления		
		газораспределительным сетям, проведению обслуживания и устранению повреждений газораспределительных сетей; 7) разводить огонь и размещать источники огня; 8) рыть погреба, копать и обрабатывать почву сельскохозяйственными и мелиоративными орудиями и механизмами на глубину более 0,3 м; 9) открывать калитки и двери газорегуляторных пунктов, станций катодной и дренажной защиты, люки подземных колодцев, включать или отключать электроснабжение средств связи, освещения и систем телемеханики; 10) набрасывать, приставлять и привязывать к опорам и надземным газопроводам, ограждениям и зданиям газораспределительных сетей посторонние предметы, лестницы, влезать на них; 11) самовольно подключаться к газораспределительным сетям
4	Сведения о подзонах, их количестве, конкретные ограничения использования земельных участков в границах каждой подзоны из перечня ограничений (в случае если федеральным законом, положением о зоне с особыми условиями использования территории предусмотрено выделение в границах зоны подзон)	В границах зоны с особыми условиями использования территории «охранная зона газопровода» выделение подзон не предусмотрено Правилами

II. Перечень координат характерных точек границ охранной зоны

1. Система координат: МСК-69, зона 2

2. Перечень координат характерных точек границ охранной зоны газопровода

Обозначение характерных точек границы	Координаты, м		Метод определения координат и средняя квадратическая погрешность положения характерной точки, (M_t), м	Описание закрепления точки
	X	Y		
1	302232.88	2258396.77	Картометрический метод, 1 м	-
2	302230.26	2258399.79	Картометрический метод, 1 м	-
3	302224.19	2258394.51	Картометрический метод, 1 м	-
4	302226.81	2258391.49	Картометрический метод, 1 м	-
1	302232.88	2258396.77	Картометрический метод, 1 м	-

Сведения о границах охранной зоны газораспределительной сети
газопровод низкого давления
III. Графическое описание местоположения границ охранной зоны газопровода



Используемые условные знаки и обозначения:

	- граница ЗОУИТ
• 2	- характерная точка границы ЗОУИТ с номером
	- ось газопровода
	- часть границы, сведения ЕГРН о которой позволяют однозначно определить ее положение на местности
:100	- надписи кадастрового номера земельного участка
	- граница кадастрового квартала
69:10:0090401	- обозначение кадастрового квартала

Приложение 79
к приказу Министерства
имущественных и земельных
отношений
Тверской области
от 18.06.2026 № 9-нп

Сведения о границах охранной зоны газопровода (объекта газораспределительной системы) «газопровод низкого давления» и перечень ограничений использования земельных участков

Сведения о границах охранной зоны газопровода		
газопровод низкого давления		
I. Описание характеристик охранной зоны		
№ п/п	Характеристики	Описание
1	Наименование, вид, местоположение объекта, в целях защиты которого устанавливается зона с особыми условиями использования территории	Наименование объекта: «газопровод низкого давления». Протяженность: 2 м. Кадастровый номер: 69:10:0090401:432. Год завершения строительства: 2024. Вид объекта: трубопровод (газопровод). Назначение объекта: иное сооружение (газопровод низкого давления). Местоположение объекта: Тверская область, муниципальный округ Калининский, деревня Глинки, дом 36
2	Площадь зоны +/- величина погрешности определения площади (Р +/- Дельта Р)	8 кв. м ± 10 кв. м
3	Перечень ограничений использования земельных участков	В соответствии с пунктом 14 Правил охраны газораспределительных сетей, утвержденных постановлением Правительства Российской Федерации от 20.11.2000 № 878 (далее – Правила), согласно которому на земельные участки, входящие в охранные зоны газораспределительных сетей, в целях предупреждения их повреждения или нарушения условий их нормальной эксплуатации налагаются ограничения (обременения), которыми запрещается лицам, указанным в пункте 2 Правил: 1) строить объекты жилищно-гражданского и производственного назначения; 2) сносить и реконструировать мосты, коллекторы, автомобильные и железные дороги с расположенными на них газораспределительными сетями без предварительного выноса этих газопроводов по согласованию с эксплуатационными организациями; 3) разрушать берегоукрепительные сооружения, водопропускные устройства, земляные и иные сооружения, предохраняющие газораспределительные сети от разрушений; 4) перемещать, повреждать, засыпать и уничтожать опознавательные знаки, контрольно-измерительные пункты и другие устройства газораспределительных сетей; 5) устраивать свалки и склады, разливать растворы кислот, солей, щелочей и других химически активных веществ; 6) ограждать и перегораживать охранные зоны, препятствовать доступу персонала эксплуатационных организаций к

Сведения о границах охранной зоны газопровода		
газопровод низкого давления		
		газораспределительным сетям, проведению обслуживания и устранению повреждений газораспределительных сетей; 7) разводить огонь и размещать источники огня; 8) рыть погреба, копать и обрабатывать почву сельскохозяйственными и мелиоративными орудиями и механизмами на глубину более 0,3 м; 9) открывать калитки и двери газорегуляторных пунктов, станций катодной и дренажной защиты, люки подземных колодцев, включать или отключать электроснабжение средств связи, освещения и систем телемеханики; 10) набрасывать, приставлять и привязывать к опорам и надземным газопроводам, ограждениям и зданиям газораспределительных сетей посторонние предметы, лестницы, влезать на них; 11) самовольно подключаться к газораспределительным сетям
4	Сведения о подзонах, их количестве, конкретные ограничения использования земельных участков в границах каждой подзоны из перечня ограничений (в случае если федеральным законом, положением о зоне с особыми условиями использования территории предусмотрено выделение в границах зоны подзон)	В границах зоны с особыми условиями использования территории «охранная зона газопровода» выделение подзон не предусмотрено Правилами

II. Перечень координат характерных точек границ охранной зоны

1. Система координат: МСК-69, зона 2

2. Перечень координат характерных точек границ охранной зоны газопровода

Обозначение характерных точек границы	Координаты, м		Метод определения координат и средняя квадратическая погрешность положения характерной точки, (M_t), м	Описание закрепления точки
	X	Y		
1	301803.92	2258833.90	Картометрический метод, 1 м	-
2	301802.58	2258837.66	Картометрический метод, 1 м	-
3	301800.64	2258836.97	Картометрический метод, 1 м	-
4	301801.98	2258833.21	Картометрический метод, 1 м	-
1	301803.92	2258833.90	Картометрический метод, 1 м	-

Сведения о границах охранной зоны газораспределительной сети
газопровод низкого давления
III. Графическое описание местоположения границ охранной зоны газопровода



Используемые условные знаки и обозначения:

- граница ЗОУИТ
- 2 - характерная точка границы ЗОУИТ с номером
- ось газопровода
- часть границы, сведения ЕГРН о которой позволяют однозначно определить ее положение на местности
- :56 - надписи кадастрового номера земельного участка
- граница кадастрового квартала
- 69:10:0090401 - обозначение кадастрового квартала

Приложение 80
к приказу Министерства
имущественных и земельных
отношений
Тверской области
от 18.06.2026 № 9-нп

Сведения о границах охранной зоны газопровода (объекта газораспределительной системы) «газопровод низкого давления» и перечень ограничений использования земельных участков

Сведения о границах охранной зоны газопровода		
газопровод низкого давления		
I. Описание характеристик охранной зоны		
№ п/п	Характеристики	Описание
1	Наименование, вид, местоположение объекта, в целях защиты которого устанавливается зона с особыми условиями использования территории	Наименование объекта: «газопровод низкого давления». Протяженность: 114 м. Кадастровый номер: 69:10:0090401:428. Год завершения строительства: 2024. Вид объекта: трубопровод (газопровод). Назначение объекта: иное сооружение (газопровод низкого давления). Местоположение объекта: Тверская область, муниципальный округ Калининский, деревня Глинки, дом 79а
2	Площадь зоны +/- величина погрешности определения площади (Р +/- Дельта Р)	455 кв. м ± 75 кв. м
3	Перечень ограничений использования земельных участков	В соответствии с пунктом 14 Правил охраны газораспределительных сетей, утвержденных постановлением Правительства Российской Федерации от 20.11.2000 № 878 (далее – Правила), согласно которому на земельные участки, входящие в охранные зоны газораспределительных сетей, в целях предупреждения их повреждения или нарушения условий их нормальной эксплуатации налагаются ограничения (обременения), которыми запрещается лицам, указанным в пункте 2 Правил: 1) строить объекты жилищно-гражданского и производственного назначения; 2) сносить и реконструировать мосты, коллекторы, автомобильные и железные дороги с расположенными на них газораспределительными сетями без предварительного выноса этих газопроводов по согласованию с эксплуатационными организациями; 3) разрушать берегоукрепительные сооружения, водопропускные устройства, земляные и иные сооружения, предохраняющие газораспределительные сети от разрушений; 4) перемещать, повреждать, засыпать и уничтожать опознавательные знаки, контрольно-измерительные пункты и другие устройства газораспределительных сетей; 5) устраивать свалки и склады, разливать растворы кислот, солей, щелочей и других химически активных веществ; 6) ограждать и перегораживать охранные зоны, препятствовать доступу персонала эксплуатационных организаций к

Сведения о границах охранной зоны газопровода		
газопровод низкого давления		
		газораспределительным сетям, проведению обслуживания и устранению повреждений газораспределительных сетей; 7) разводить огонь и размещать источники огня; 8) рыть погреба, копать и обрабатывать почву сельскохозяйственными и мелиоративными орудиями и механизмами на глубину более 0,3 м; 9) открывать калитки и двери газорегуляторных пунктов, станций катодной и дренажной защиты, люки подземных колодцев, включать или отключать электроснабжение средств связи, освещения и систем телемеханики; 10) набрасывать, приставлять и привязывать к опорам и надземным газопроводам, ограждениям и зданиям газораспределительных сетей посторонние предметы, лестницы, влезать на них; 11) самовольно подключаться к газораспределительным сетям
4	Сведения о подзонах, их количестве, конкретные ограничения использования земельных участков в границах каждой подзоны из перечня ограничений (в случае если федеральным законом, положением о зоне с особыми условиями использования территории предусмотрено выделение в границах зоны подзон)	В границах зоны с особыми условиями использования территории «охранная зона газопровода» выделение подзон не предусмотрено Правилами

II. Перечень координат характерных точек границ охранной зоны

1. Система координат: МСК-69, зона 2

2. Перечень координат характерных точек границ охранной зоны газопровода

Обозначение характерных точек границы	Координаты, м		Метод определения координат и средняя квадратическая погрешность положения характерной точки, (M_t), м	Описание закрепления точки
	X	Y		
1	301873.18	2258857.55	Картометрический метод, 1 м	-
2	301869.26	2258856.75	Картометрический метод, 1 м	-
3	301872.22	2258842.30	Картометрический метод, 1 м	-
4	301889.11	2258795.93	Картометрический метод, 1 м	-
5	301889.32	2258795.48	Картометрический метод, 1 м	-
6	301889.64	2258795.09	Картометрический метод, 1 м	-
7	301891.16	2258793.58	Картометрический метод, 1 м	-
8	301891.57	2258793.29	Картометрический метод, 1 м	-
9	301892.15	2258792.92	Картометрический метод, 1 м	-
10	301892.61	2258792.73	Картометрический метод, 1 м	-
11	301893.11	2258792.67	Картометрический метод, 1 м	-
12	301894.81	2258792.56	Картометрический метод, 1 м	-
13	301895.31	2258792.62	Картометрический метод, 1 м	-
14	301895.77	2258792.81	Картометрический метод, 1 м	-
15	301936.57	2258809.12	Картометрический метод, 1 м	-
16	301936.98	2258809.41	Картометрический метод, 1 м	-
17	301937.30	2258809.80	Картометрический метод, 1 м	-
18	301937.51	2258810.25	Картометрический метод, 1 м	-

Сведения о границах охранной зоны газопровода				
газопровод низкого давления				
19	301937.61	2258810.74	Картометрический метод, 1 м	-
20	301937.57	2258811.24	Картометрический метод, 1 м	-
21	301937.42	2258811.72	Картометрический метод, 1 м	-
22	301936.57	2258813.48	Картометрический метод, 1 м	-
23	301932.89	2258811.94	Картометрический метод, 1 м	-
24	301894.48	2258796.58	Картометрический метод, 1 м	-
25	301893.76	2258796.63	Картометрический метод, 1 м	-
26	301892.73	2258797.65	Картометрический метод, 1 м	-
27	301876.06	2258843.41	Картометрический метод, 1 м	-
1	301873.18	2258857.55	Картометрический метод, 1 м	-

Сведения о границах охранной зоны газораспределительной сети
газопровод низкого давления
III. Графическое описание местоположения границ охранной зоны газопровода



Используемые условные знаки и обозначения:

- граница ЗОУИТ
- 2 - характерная точка границы ЗОУИТ с номером
- ось газопровода
- часть границы, сведения ЕГРН о которой позволяют однозначно определить ее положение на местности
- :40 - надписи кадастрового номера земельного участка
- граница кадастрового квартала
- 69:10:0090401 - обозначение кадастрового квартала

Приложение 81
к приказу Министерства
имущественных и земельных
отношений
Тверской области
от 18.06.2026 № 9-нп

Сведения о границах охранной зоны газопровода (объекта газораспределительной системы) «Газопровод среднего давления» и перечень ограничений использования земельных участков

Сведения о границах охранной зоны газопровода		
Газопровод среднего давления		
I. Описание характеристик охранной зоны		
№ п/п	Характеристики	Описание
1	Наименование, вид, местоположение объекта, в целях защиты которого устанавливается зона с особыми условиями использования территории	Наименование объекта: «Газопровод среднего давления». Протяженность: 18 м. Кадастровый номер: 69:10:0210901:356. Год завершения строительства: 2024. Вид объекта: трубопровод (газопровод). Назначение объекта: Иное сооружение (газопровод среднего давления). Местоположение объекта: Тверская область, муниципальный округ Калининский, деревня Городня, дом 1А
2	Площадь зоны +/- величина погрешности определения площади (Р +/- Дельта Р)	73 кв. м ± 30 кв. м
3	Перечень ограничений использования земельных участков	В соответствии с пунктом 14 Правил охраны газораспределительных сетей, утвержденных постановлением Правительства Российской Федерации от 20.11.2000 № 878 (далее – Правила), согласно которому на земельные участки, входящие в охранные зоны газораспределительных сетей, в целях предупреждения их повреждения или нарушения условий их нормальной эксплуатации налагаются ограничения (обременения), которыми запрещается лицам, указанным в пункте 2 Правил: 1) строить объекты жилищно-гражданского и производственного назначения; 2) сносить и реконструировать мосты, коллекторы, автомобильные и железные дороги с расположенными на них газораспределительными сетями без предварительного выноса этих газопроводов по согласованию с эксплуатационными организациями; 3) разрушать берегоукрепительные сооружения, водопропускные устройства, земляные и иные сооружения, предохраняющие газораспределительные сети от разрушений; 4) перемещать, повреждать, засыпать и уничтожать опознавательные знаки, контрольно-измерительные пункты и другие устройства газораспределительных сетей; 5) устраивать свалки и склады, разливать растворы кислот, солей, щелочей и других химически активных веществ; 6) ограждать и перегораживать охранные зоны, препятствовать доступу персонала эксплуатационных организаций к

Сведения о границах охранной зоны газопровода		
Газопровод среднего давления		
		газораспределительным сетям, проведению обслуживания и устранению повреждений газораспределительных сетей; 7) разводить огонь и размещать источники огня; 8) рыть погреба, копать и обрабатывать почву сельскохозяйственными и мелиоративными орудиями и механизмами на глубину более 0,3 м; 9) открывать калитки и двери газорегуляторных пунктов, станций катодной и дренажной защиты, люки подземных колодцев, включать или отключать электроснабжение средств связи, освещения и систем телемеханики; 10) набрасывать, приставлять и привязывать к опорам и надземным газопроводам, ограждениям и зданиям газораспределительных сетей посторонние предметы, лестницы, влезать на них; 11) самовольно подключаться к газораспределительным сетям
4	Сведения о подзонах, их количестве, конкретные ограничения использования земельных участков в границах каждой подзоны из перечня ограничений (в случае если федеральным законом, положением о зоне с особыми условиями использования территории предусмотрено выделение в границах зоны подзон)	В границах зоны с особыми условиями использования территории «охранная зона газопровода» выделение подзон не предусмотрено Правилами

II. Перечень координат характерных точек границ охранной зоны

1. Система координат: МСК-69, зона 2

2. Перечень координат характерных точек границ охранной зоны газопровода

Обозначение характерных точек границы	Координаты, м		Метод определения координат и средняя квадратическая погрешность положения характерной точки, (M_t), м	Описание закрепления точки
	X	Y		
1	293248.73	2262755.67	Картометрический метод, 1 м	—
2	293248.23	2262755.67	Картометрический метод, 1 м	—
3	293231.86	2262753.97	Картометрический метод, 1 м	—
4	293232.28	2262749.99	Картометрический метод, 1 м	—
5	293246.80	2262751.50	Картометрический метод, 1 м	—
6	293250.67	2262751.91	Картометрический метод, 1 м	—
7	293250.44	2262754.06	Картометрический метод, 1 м	—
8	293250.29	2262754.54	Картометрический метод, 1 м	—
9	293250.02	2262754.96	Картометрический метод, 1 м	—
10	293249.66	2262755.31	Картометрический метод, 1 м	—
11	293249.22	2262755.55	Картометрический метод, 1 м	—
1	293248.73	2262755.67	Картометрический метод, 1 м	—

Сведения о границах охранной зоны газораспределительной сети
Газопровод среднего давления
III. Графическое описание местоположения границ охранной зоны газопровода



Используемые условные знаки и обозначения:

- граница ЗОУИТ
- 2 - характерная точка границы ЗОУИТ с номером
- ось газопровода
- часть границы, сведения ЕГРН о которой позволяют однозначно определить ее положение на местности
- :355 - надписи кадастрового номера земельного участка
- граница кадастрового квартала
- 69:10:0210901 - обозначение кадастрового квартала

Приложение 82
к приказу Министерства
имущественных и земельных
отношений
Тверской области
от 18.06.2026 № 9-нп

Сведения о границах охранной зоны газопровода (объекта газораспределительной системы) «Газопровод к жилому дому по адресу: 170516, Тверская область, м.р-н Калининский, с.п. Михайловское, д. Жорновка, д. 37, кв. 2» и перечень ограничений использования земельных участков

Сведения о границах охранной зоны газопровода		
Газопровод к жилому дому по адресу: 170516, Тверская область, м.р-н Калининский, с.п. Михайловское, д. Жорновка, д. 37, кв. 2		
I. Описание характеристик охранной зоны		
№ п/п	Характеристики	Описание
1	Наименование, вид, местоположение объекта, в целях защиты которого устанавливается зона с особыми условиями использования территории	Наименование объекта: «Газопровод к жилому дому по адресу: 170516, Тверская область, м.р-н Калининский, с.п. Михайловское, д. Жорновка, д. 37, кв. 2». Протяженность: 10 м. Кадастровый номер: 69:10:0121501:616. Год завершения строительства: 2023. Вид объекта: трубопровод (газопровод). Назначение объекта: 7.7. Сооружения трубопроводного транспорта. Местоположение объекта: Тверская область, муниципальный округ Калининский, деревня Жорновка
2	Площадь зоны +/- величина погрешности определения площади (Р +/- Дельта Р)	40 кв. м ± 22 кв. м
3	Перечень ограничений использования земельных участков	В соответствии с пунктом 14 Правил охраны газораспределительных сетей, утвержденных постановлением Правительства Российской Федерации от 20.11.2000 № 878 (далее – Правила), согласно которому на земельные участки, входящие в охранные зоны газораспределительных сетей, в целях предупреждения их повреждения или нарушения условий их нормальной эксплуатации налагаются ограничения (обременения), которыми запрещается лицам, указанным в пункте 2 Правил: 1) строить объекты жилищно-гражданского и производственного назначения; 2) сносить и реконструировать мосты, коллекторы, автомобильные и железные дороги с расположенными на них газораспределительными сетями без предварительного выноса этих газопроводов по согласованию с эксплуатационными организациями; 3) разрушать берегоукрепительные сооружения, водопропускные устройства, земляные и иные сооружения, предохраняющие газораспределительные сети от разрушений; 4) перемещать, повреждать, засыпать и уничтожать опознавательные знаки, контрольно-измерительные пункты и другие устройства газораспределительных сетей; 5) устраивать свалки и склады, разливать растворы кислот, солей,

Сведения о границах охранной зоны газопровода		
Газопровод к жилому дому по адресу: 170516, Тверская область, м.р-н Калининский, с.п. Михайловское, д. Жорновка, д. 37, кв. 2		
		щелочей и других химически активных веществ; 6) огораживать и перегораживать охранные зоны, препятствовать доступу персонала эксплуатационных организаций к газораспределительным сетям, проведению обслуживания и устранению повреждений газораспределительных сетей; 7) разводить огонь и размещать источники огня; 8) рыть погреба, копать и обрабатывать почву сельскохозяйственными и мелиоративными орудиями и механизмами на глубину более 0,3 м; 9) открывать калитки и двери газорегуляторных пунктов, станций катодной и дренажной защиты, люки подземных колодцев, включать или отключать электроснабжение средств связи, освещения и систем телемеханики; 10) набрасывать, приставлять и привязывать к опорам и надземным газопроводам, ограждениям и зданиям газораспределительных сетей посторонние предметы, лестницы, влезать на них; 11) самовольно подключаться к газораспределительным сетям
4	Сведения о подзонах, их количестве, конкретные ограничения использования земельных участков в границах каждой подзоны из перечня ограничений (в случае если федеральным законом, положением о зоне с особыми условиями использования территории предусмотрено выделение в границах зоны подзон)	В границах зоны с особыми условиями использования территории «охранная зона газопровода» выделение подзон не предусмотрено Правилами

II. Перечень координат характерных точек границ охранной зоны

1. Система координат: МСК-69, зона 2

2. Перечень координат характерных точек границ охранной зоны газопровода

Обозначение характерных точек границы	Координаты, м		Метод определения координат и средняя квадратическая погрешность положения характерной точки, (M_t), м	Описание закрепления точки
	X	Y		
1	301072.60	2276149.21	Картометрический метод, 1 м	-
2	301071.90	2276145.27	Картометрический метод, 1 м	-
3	301081.72	2276143.52	Картометрический метод, 1 м	-
4	301082.42	2276147.46	Картометрический метод, 1 м	-
1	301072.60	2276149.21	Картометрический метод, 1 м	-

Сведения о границах охранной зоны газораспределительной сети

Газопровод к жилому дому по адресу: 170516, Тверская область, м.р-н Калининский, с.п. Михайловское, д. Жорновка, д. 37, кв. 2

III. Графическое описание местоположения границ охранной зоны газопровода



Используемые условные знаки и обозначения:

- граница ЗОУИТ
- 2 - характерная точка границы ЗОУИТ с номером
- ось газопровода
- часть границы, сведения ЕГРН о которой позволяют однозначно определить ее положение на местности
- :38 - надписи кадастрового номера земельного участка
- граница кадастрового квартала
- 69:10:0121501 - обозначение кадастрового квартала

Приложение 83
к приказу Министерства
имущественных и земельных
отношений
Тверской области
от 18.06.2026 № 9-нп

Сведения о границах охранной зоны газопровода (объекта газораспределительной системы) «газопровод среднего давления» и перечень ограничений использования земельных участков

Сведения о границах охранной зоны газопровода		
газопровод среднего давления		
I. Описание характеристик охранной зоны		
№ п/п	Характеристики	Описание
1	Наименование, вид, местоположение объекта, в целях защиты которого устанавливается зона с особыми условиями использования территории	Наименование объекта: «газопровод среднего давления». Протяженность: 30 м. Кадастровый номер: 69:10:0121501:556. Год завершения строительства: 2023. Вид объекта: трубопровод (газопровод). Назначение объекта: иное сооружение (газопровод среднего давления). Местоположение объекта: Тверская область, муниципальный район Калининский, сельское поселение Михайловское, деревня Жорновка, д. 62а
2	Площадь зоны +/- величина погрешности определения площади (Р +/- Дельта Р)	120 кв. м ± 38 кв. м
3	Перечень ограничений использования земельных участков	В соответствии с пунктом 14 Правил охраны газораспределительных сетей, утвержденных постановлением Правительства Российской Федерации от 20.11.2000 № 878 (далее – Правила), согласно которому на земельные участки, входящие в охранные зоны газораспределительных сетей, в целях предупреждения их повреждения или нарушения условий их нормальной эксплуатации налагаются ограничения (обременения), которыми запрещается лицам, указанным в пункте 2 Правил: 1) строить объекты жилищно-гражданского и производственного назначения; 2) сносить и реконструировать мосты, коллекторы, автомобильные и железные дороги с расположенными на них газораспределительными сетями без предварительного выноса этих газопроводов по согласованию с эксплуатационными организациями; 3) разрушать берегоукрепительные сооружения, водопропускные устройства, земляные и иные сооружения, предохраняющие газораспределительные сети от разрушений; 4) перемещать, повреждать, засыпать и уничтожать опознавательные знаки, контрольно-измерительные пункты и другие устройства газораспределительных сетей; 5) устраивать свалки и склады, разливать растворы кислот, солей, щелочей и других химически активных веществ; 6) ограждать и перегораживать охранные зоны, препятствовать

Сведения о границах охранной зоны газопровода		
газопровод среднего давления		
		доступу персонала эксплуатационных организаций к газораспределительным сетям, проведению обслуживания и устранению повреждений газораспределительных сетей; 7) разводить огонь и размещать источники огня; 8) рыть погреба, копать и обрабатывать почву сельскохозяйственными и мелиоративными орудиями и механизмами на глубину более 0,3 м; 9) открывать калитки и двери газорегуляторных пунктов, станций катодной и дренажной защиты, люки подземных колодцев, включать или отключать электроснабжение средств связи, освещения и систем телемеханики; 10) набрасывать, приставлять и привязывать к опорам и надземным газопроводам, ограждениям и зданиям газораспределительных сетей посторонние предметы, лестницы, влезать на них; 11) самовольно подключаться к газораспределительным сетям
4	Сведения о подзонах, их количестве, конкретные ограничения использования земельных участков в границах каждой подзоны из перечня ограничений (в случае если федеральным законом, положением о зоне с особыми условиями использования территории предусмотрено выделение в границах зоны подзон)	В границах зоны с особыми условиями использования территории «охранная зона газопровода» выделение подзон не предусмотрено Правилами

II. Перечень координат характерных точек границ охранной зоны

1. Система координат: МСК-69, зона 2

2. Перечень координат характерных точек границ охранной зоны газопровода

Обозначение характерных точек границы	Координаты, м		Метод определения координат и средняя квадратическая погрешность положения характерной точки, (M_t), м	Описание закрепления точки
	X	Y		
1	300765.33	2276423.43	Картометрический метод, 1 м	-
2	300764.09	2276427.23	Картометрический метод, 1 м	-
3	300737.34	2276418.53	Картометрический метод, 1 м	-
4	300736.90	2276418.29	Картометрический метод, 1 м	-
5	300736.54	2276417.94	Картометрический метод, 1 м	-
6	300736.27	2276417.52	Картометрический метод, 1 м	-
7	300736.12	2276417.04	Картометрический метод, 1 м	-
8	300736.08	2276416.54	Картометрический метод, 1 м	-
9	300736.18	2276416.05	Картометрический метод, 1 м	-
10	300736.98	2276413.93	Картометрический метод, 1 м	-
11	300740.72	2276415.35	Картометрический метод, 1 м	-
12	300740.69	2276415.42	Картометрический метод, 1 м	-
1	300765.33	2276423.43	Картометрический метод, 1 м	-

Сведения о границах охранной зоны газораспределительной сети
газопровод среднего давления
III. Графическое описание местоположения границ охранной зоны газопровода



Используемые условные знаки и обозначения:

- граница ЗОУИТ
- 2 - характерная точка границы ЗОУИТ с номером
- ось газопровода
- часть границы, сведения ЕГРН о которой позволяют однозначно определить ее положение на местности
- :125 - надписи кадастрового номера земельного участка
- граница кадастрового квартала
- 69:10:0121501 - обозначение кадастрового квартала

Приложение 84
к приказу Министерства
имущественных и земельных
отношений
Тверской области
от 18.06.2026 № 9-нп

Сведения о границах охранной зоны газопровода (объекта газораспределительной системы) «газопровод среднего давления» и перечень ограничений использования земельных участков

Сведения о границах охранной зоны газопровода		
газопровод среднего давления		
I. Описание характеристик охранной зоны		
№ п/п	Характеристики	Описание
1	Наименование, вид, местоположение объекта, в целях защиты которого устанавливается зона с особыми условиями использования территории	Наименование объекта: «газопровод среднего давления». Протяженность: 3 м. Кадастровый номер: 69:10:0121501:554. Год завершения строительства: 2023. Вид объекта: трубопровод (газопровод). Назначение объекта: иное сооружение (газопровод среднего давления). Местоположение объекта: Тверская область, муниципальный район Калининский, сельское поселение Михайловское, деревня Жорновка, дом 85
2	Площадь зоны +/- величина погрешности определения площади (Р +/- Дельта Р)	12 кв. м ± 12 кв. м
3	Перечень ограничений использования земельных участков	В соответствии с пунктом 14 Правил охраны газораспределительных сетей, утвержденных постановлением Правительства Российской Федерации от 20.11.2000 № 878 (далее – Правила), согласно которому на земельные участки, входящие в охранные зоны газораспределительных сетей, в целях предупреждения их повреждения или нарушения условий их нормальной эксплуатации налагаются ограничения (обременения), которыми запрещается лицам, указанным в пункте 2 Правил: 1) строить объекты жилищно-гражданского и производственного назначения; 2) сносить и реконструировать мосты, коллекторы, автомобильные и железные дороги с расположенными на них газораспределительными сетями без предварительного выноса этих газопроводов по согласованию с эксплуатационными организациями; 3) разрушать берегоукрепительные сооружения, водопропускные устройства, земляные и иные сооружения, предохраняющие газораспределительные сети от разрушений; 4) перемещать, повреждать, засыпать и уничтожать опознавательные знаки, контрольно-измерительные пункты и другие устройства газораспределительных сетей; 5) устраивать свалки и склады, разливать растворы кислот, солей, щелочей и других химически активных веществ; 6) ограждать и перегораживать охранные зоны, препятствовать

Сведения о границах охранной зоны газопровода		
газопровод среднего давления		
		доступу персонала эксплуатационных организаций к газораспределительным сетям, проведению обслуживания и устранению повреждений газораспределительных сетей; 7) разводить огонь и размещать источники огня; 8) рыть погреба, копать и обрабатывать почву сельскохозяйственными и мелиоративными орудиями и механизмами на глубину более 0,3 м; 9) открывать калитки и двери газорегуляторных пунктов, станций катодной и дренажной защиты, люки подземных колодцев, включать или отключать электроснабжение средств связи, освещения и систем телемеханики; 10) набрасывать, приставлять и привязывать к опорам и надземным газопроводам, ограждениям и зданиям газораспределительных сетей посторонние предметы, лестницы, влезать на них; 11) самовольно подключаться к газораспределительным сетям
4	Сведения о подзонах, их количестве, конкретные ограничения использования земельных участков в границах каждой подзоны из перечня ограничений (в случае если федеральным законом, положением о зоне с особыми условиями использования территории предусмотрено выделение в границах зоны подзон)	В границах зоны с особыми условиями использования территории «охранная зона газопровода» выделение подзон не предусмотрено Правилами

II. Перечень координат характерных точек границ охранной зоны

1. Система координат: МСК-69, зона 2

2. Перечень координат характерных точек границ охранной зоны газопровода

Обозначение характерных точек границы	Координаты, м		Метод определения координат и средняя квадратическая погрешность положения характерной точки, (M_t), м	Описание закрепления точки
	X	Y		
1	300879.99	2276629.76	Картометрический метод, 1 м	-
2	300880.85	2276633.66	Картометрический метод, 1 м	-
3	300877.89	2276634.31	Картометрический метод, 1 м	-
4	300877.03	2276630.41	Картометрический метод, 1 м	-
1	300879.99	2276629.76	Картометрический метод, 1 м	-

Сведения о границах охранной зоны газораспределительной сети
газопровод среднего давления
III. Графическое описание местоположения границ охранной зоны газопровода



Используемые условные знаки и обозначения:

———	- граница ЗОУИТ
• 2	- характерная точка границы ЗОУИТ с номером
— — —	- ось газопровода
———	- часть границы, сведения ЕГРН о которой позволяют однозначно определить ее положение на местности
:111	- надписи кадастрового номера земельного участка
———	- граница кадастрового квартала
69:10:0121501	- обозначение кадастрового квартала

Приложение 85
к приказу Министерства
имущественных и земельных
отношений
Тверской области
от 18.06.2026 № 9-нп

Сведения о границах охранной зоны газопровода (объекта газораспределительной системы) «газопровод среднего давления» и перечень ограничений использования земельных участков

Сведения о границах охранной зоны газопровода		
газопровод среднего давления		
I. Описание характеристик охранной зоны		
№ п/п	Характеристики	Описание
1	Наименование, вид, местоположение объекта, в целях защиты которого устанавливается зона с особыми условиями использования территории	Наименование объекта: «газопровод среднего давления». Протяженность: 7 м. Кадастровый номер: 69:10:0121501:555. Год завершения строительства: 2023. Вид объекта: трубопровод (газопровод). Назначение объекта: иное сооружение (газопровод среднего давления). Местоположение объекта: Тверская область, муниципальный район Калининский, сельское поселение Михайловское, деревня Жорновка, д 96
2	Площадь зоны +/- величина погрешности определения площади (Р +/- Дельта Р)	26 кв. м ± 18 кв. м
3	Перечень ограничений использования земельных участков	В соответствии с пунктом 14 Правил охраны газораспределительных сетей, утвержденных постановлением Правительства Российской Федерации от 20.11.2000 № 878 (далее – Правила), согласно которому на земельные участки, входящие в охранные зоны газораспределительных сетей, в целях предупреждения их повреждения или нарушения условий их нормальной эксплуатации налагаются ограничения (обременения), которыми запрещается лицам, указанным в пункте 2 Правил: 1) строить объекты жилищно-гражданского и производственного назначения; 2) сносить и реконструировать мосты, коллекторы, автомобильные и железные дороги с расположенными на них газораспределительными сетями без предварительного выноса этих газопроводов по согласованию с эксплуатационными организациями; 3) разрушать берегоукрепительные сооружения, водопропускные устройства, земляные и иные сооружения, предохраняющие газораспределительные сети от разрушений; 4) перемещать, повреждать, засыпать и уничтожать опознавательные знаки, контрольно-измерительные пункты и другие устройства газораспределительных сетей; 5) устраивать свалки и склады, разливать растворы кислот, солей, щелочей и других химически активных веществ; 6) ограждать и перегораживать охранные зоны, препятствовать

Сведения о границах охранной зоны газопровода		
газопровод среднего давления		
		доступу персонала эксплуатационных организаций к газораспределительным сетям, проведению обслуживания и устранению повреждений газораспределительных сетей; 7) разводить огонь и размещать источники огня; 8) рыть погреба, копать и обрабатывать почву сельскохозяйственными и мелиоративными орудиями и механизмами на глубину более 0,3 м; 9) открывать калитки и двери газорегуляторных пунктов, станций катодной и дренажной защиты, люки подземных колодцев, включать или отключать электроснабжение средств связи, освещения и систем телемеханики; 10) набрасывать, приставлять и привязывать к опорам и надземным газопроводам, ограждениям и зданиям газораспределительных сетей посторонние предметы, лестницы, влезать на них; 11) самовольно подключаться к газораспределительным сетям
4	Сведения о подзонах, их количестве, конкретные ограничения использования земельных участков в границах каждой подзоны из перечня ограничений (в случае если федеральным законом, положением о зоне с особыми условиями использования территории предусмотрено выделение в границах зоны подзон)	В границах зоны с особыми условиями использования территории «охранная зона газопровода» выделение подзон не предусмотрено Правилами

II. Перечень координат характерных точек границ охранной зоны

1. Система координат: МСК-69, зона 2

2. Перечень координат характерных точек границ охранной зоны газопровода

Обозначение характерных точек границы	Координаты, м		Метод определения координат и средняя квадратическая погрешность положения характерной точки, (M_t), м	Описание закрепления точки
	X	Y		
1	300886.99	2276722.06	Картометрический метод, 1 м	-
2	300886.51	2276718.08	Картометрический метод, 1 м	-
3	300892.96	2276717.30	Картометрический метод, 1 м	-
4	300893.44	2276721.28	Картометрический метод, 1 м	-
1	300886.99	2276722.06	Картометрический метод, 1 м	-

Сведения о границах охранной зоны газораспределительной сети
газопровод среднего давления
III. Графическое описание местоположения границ охранной зоны газопровода



Используемые условные знаки и обозначения:

- граница ЗОУИТ
- 2 - характерная точка границы ЗОУИТ с номером
- ось газопровода
- часть границы, сведения ЕГРН о которой позволяют однозначно определить ее положение на местности
- :108 - надписи кадастрового номера земельного участка
- граница кадастрового квартала
- 69:10:0121501 - обозначение кадастрового квартала

Приложение 86
к приказу Министерства
имущественных и земельных
отношений
Тверской области
от 18.06.2026 № 9-нп

Сведения о границах охранной зоны газопровода (объекта газораспределительной системы) «Газопровод к жилому дому по адресу: 170516, Тверская обл, р-н Калининский, д Жорновка, д.148» и перечень ограничений использования земельных участков

Сведения о границах охранной зоны газопровода		
Газопровод к жилому дому по адресу: 170516, Тверская обл, р-н Калининский, д Жорновка, д.148		
I. Описание характеристик охранной зоны		
№ п/п	Характеристики	Описание
1	Наименование, вид, местоположение объекта, в целях защиты которого устанавливается зона с особыми условиями использования территории	Наименование объекта: «Газопровод к жилому дому по адресу: 170516, Тверская обл, р-н Калининский, д Жорновка, д.148». Протяженность: 2 м. Кадастровый номер: 69:10:0121501:571. Год завершения строительства: 2024. Вид объекта: трубопровод (газопровод). Назначение объекта: Газораспределительная сеть (19.7.3.1). Местоположение объекта: Тверская область, муниципальный округ Калининский, деревня Жорновка
2	Площадь зоны +/- величина погрешности определения площади (Р +/- Дельта Р)	8 кв. м ± 10 кв. м
3	Перечень ограничений использования земельных участков	В соответствии с пунктом 14 Правил охраны газораспределительных сетей, утвержденных постановлением Правительства Российской Федерации от 20.11.2000 № 878 (далее – Правила), согласно которому на земельные участки, входящие в охранные зоны газораспределительных сетей, в целях предупреждения их повреждения или нарушения условий их нормальной эксплуатации налагаются ограничения (обременения), которыми запрещается лицам, указанным в пункте 2 Правил: 1) строить объекты жилищно-гражданского и производственного назначения; 2) сносить и реконструировать мосты, коллекторы, автомобильные и железные дороги с расположенными на них газораспределительными сетями без предварительного выноса этих газопроводов по согласованию с эксплуатационными организациями; 3) разрушать берегоукрепительные сооружения, водопропускные устройства, земляные и иные сооружения, предохраняющие газораспределительные сети от разрушений; 4) перемещать, повреждать, засыпать и уничтожать опознавательные знаки, контрольно-измерительные пункты и другие устройства газораспределительных сетей; 5) устраивать свалки и склады, разливать растворы кислот, солей, щелочей и других химически активных веществ; 6) ограждать и перегораживать охранные зоны, препятствовать

Сведения о границах охранной зоны газопровода		
Газопровод к жилому дому по адресу: 170516, Тверская обл, р-н Калининский, д Жорновка, д.148		
		доступу персонала эксплуатационных организаций к газораспределительным сетям, проведению обслуживания и устранению повреждений газораспределительных сетей; 7) разводить огонь и размещать источники огня; 8) рыть погреба, копать и обрабатывать почву сельскохозяйственными и мелиоративными орудиями и механизмами на глубину более 0,3 м; 9) открывать калитки и двери газорегуляторных пунктов, станций катодной и дренажной защиты, люки подземных колодцев, включать или отключать электроснабжение средств связи, освещения и систем телемеханики; 10) набрасывать, приставлять и привязывать к опорам и надземным газопроводам, ограждениям и зданиям газораспределительных сетей посторонние предметы, лестницы, влезать на них; 11) самовольно подключаться к газораспределительным сетям
4	Сведения о подзонах, их количестве, конкретные ограничения использования земельных участков в границах каждой подзоны из перечня ограничений (в случае если федеральным законом, положением о зоне с особыми условиями использования территории предусмотрено выделение в границах зоны подзон)	В границах зоны с особыми условиями использования территории «охранная зона газопровода» выделение подзон не предусмотрено Правилами

II. Перечень координат характерных точек границ охранной зоны

1. Система координат: МСК-69, зона 2

2. Перечень координат характерных точек границ охранной зоны газопровода

Обозначение характерных точек границы	Координаты, м		Метод определения координат и средняя квадратическая погрешность положения характерной точки, (M_t), м	Описание закрепления точки
	X	Y		
1	301163.31	2277636.43	Картометрический метод, 1 м	-
2	301160.03	2277638.73	Картометрический метод, 1 м	-
3	301158.94	2277637.18	Картометрический метод, 1 м	-
4	301162.22	2277634.88	Картометрический метод, 1 м	-
1	301163.31	2277636.43	Картометрический метод, 1 м	-

Сведения о границах охранной зоны газораспределительной сети
Газопровод к жилому дому по адресу: 170516, Тверская обл, р-н Калининский, д Жорновка, д.148
III. Графическое описание местоположения границ охранной зоны газопровода



Используемые условные знаки и обозначения:

- граница ЗОУИТ
- 2 - характерная точка границы ЗОУИТ с номером
- ось газопровода
- часть границы, сведения ЕГРН о которой позволяют однозначно определить ее положение на местности
- :140 - надписи кадастрового номера земельного участка
- граница кадастрового квартала
- 69:10:0121501 - обозначение кадастрового квартала

Приложение 87
к приказу Министерства
имущественных и земельных
отношений
Тверской области
от 18.06.2026 № 9-нп

Сведения о границах охранной зоны газопровода (объекта газораспределительной системы) «Газопровод к жилому дому по адресу: 172111, Тверская область, р-н Кувшиновский, г. Кувшиново, ул. Гражданская, д. 38» и перечень ограничений использования земельных участков

Сведения о границах охранной зоны газопровода		
Газопровод к жилому дому по адресу: 172111, Тверская область, р-н Кувшиновский, г. Кувшиново, ул. Гражданская, д. 38		
I. Описание характеристик охранной зоны		
№ п/п	Характеристики	Описание
1	Наименование, вид, местоположение объекта, в целях защиты которого устанавливается зона с особыми условиями использования территории	Наименование объекта: «Газопровод к жилому дому по адресу: 172111, Тверская область, р-н Кувшиновский, г. Кувшиново, ул. Гражданская, д. 38». Протяженность: 7 м. Год завершения строительства: 2025. Вид объекта: трубопровод (газопровод). Назначение объекта: сооружения трубопроводного транспорта. Местоположение объекта: 172111, Тверская область, р-н Кувшиновский, г. Кувшиново, ул. Гражданская, д. 38
2	Площадь зоны +/- величина погрешности определения площади (Р +/- Дельта Р)	28 кв. м ± 19 кв. м
3	Перечень ограничений использования земельных участков	В соответствии с пунктом 14 Правил охраны газораспределительных сетей, утвержденных постановлением Правительства Российской Федерации от 20.11.2000 № 878 (далее – Правила), согласно которому на земельные участки, входящие в охранные зоны газораспределительных сетей, в целях предупреждения их повреждения или нарушения условий их нормальной эксплуатации налагаются ограничения (обременения), которыми запрещается лицам, указанным в пункте 2 Правил: 1) строить объекты жилищно-гражданского и производственного назначения; 2) сносить и реконструировать мосты, коллекторы, автомобильные и железные дороги с расположенными на них газораспределительными сетями без предварительного выноса этих газопроводов по согласованию с эксплуатационными организациями; 3) разрушать берегоукрепительные сооружения, водопропускные устройства, земляные и иные сооружения, предохраняющие газораспределительные сети от разрушений; 4) перемещать, повреждать, засыпать и уничтожать опознавательные знаки, контрольно-измерительные пункты и другие устройства газораспределительных сетей; 5) устраивать свалки и склады, разливать растворы кислот, солей, щелочей и других химически активных веществ;

Сведения о границах охранной зоны газопровода		
Газопровод к жилому дому по адресу: 172111, Тверская область, р-н Кувшиновский, г. Кувшиново, ул. Гражданская, д. 38		
		6) огораживать и перегораживать охранные зоны, препятствовать доступу персонала эксплуатационных организаций к газораспределительным сетям, проведению обслуживания и устранению повреждений газораспределительных сетей; 7) разводить огонь и размещать источники огня; 8) рыть погреба, копать и обрабатывать почву сельскохозяйственными и мелиоративными орудиями и механизмами на глубину более 0,3 м; 9) открывать калитки и двери газорегуляторных пунктов, станций катодной и дренажной защиты, люки подземных колодцев, включать или отключать электроснабжение средств связи, освещения и систем телемеханики; 10) набрасывать, приставлять и привязывать к опорам и надземным газопроводам, ограждениям и зданиям газораспределительных сетей посторонние предметы, лестницы, влезать на них; 11) самовольно подключаться к газораспределительным сетям
4	Сведения о подзонах, их количестве, конкретные ограничения использования земельных участков в границах каждой подзоны из перечня ограничений (в случае если федеральным законом, положением о зоне с особыми условиями использования территории предусмотрено выделение в границах зоны подзон)	В границах зоны с особыми условиями использования территории «охранная зона газопровода» выделение подзон не предусмотрено Правилами

II. Перечень координат характерных точек границ охранной зоны

1. Система координат: МСК-69, зона 2

2. Перечень координат характерных точек границ охранной зоны газопровода

Обозначение характерных точек границы	Координаты, м		Метод определения координат и средняя квадратическая погрешность положения характерной точки, (M_t), м	Описание закрепления точки
	X	Y		
1	309017.75	2169123.71	Картометрический метод, 1 м	-
2	309016.39	2169127.47	Картометрический метод, 1 м	-
3	309009.79	2169125.08	Картометрический метод, 1 м	-
4	309011.15	2169121.32	Картометрический метод, 1 м	-
1	309017.75	2169123.71	Картометрический метод, 1 м	-

Сведения о границах охранной зоны газораспределительной сети
Газопровод к жилому дому по адресу: 172111, Тверская область, р-н Кувшиновский, г. Кувшиново, ул. Гражданская, д. 38
III. Графическое описание местоположения границ охранной зоны газопровода



Используемые условные знаки и обозначения:

- граница ЗОУИТ
- 2 - характерная точка границы ЗОУИТ с номером
- ось газопровода
- часть границы, сведения ЕГРН о которой позволяют однозначно определить ее положение на местности
- :502 - надписи кадастрового номера земельного участка
- граница кадастрового квартала
- 69:17:0071403 - обозначение кадастрового квартала

Приложение 88
к приказу Министерства
имущественных и земельных
отношений
Тверской области
от 18.06.2026 № 9-нп

Сведения о границах охранной зоны газопровода (объекта газораспределительной системы) «Газопровод к жилому дому по адресу: 172110, Тверская область, р-н Кувшиновский, г. Кувшиново, ул. Механизаторов, д. 12, кв. 2» и перечень ограничений использования земельных участков

Сведения о границах охранной зоны газопровода		
Газопровод к жилому дому по адресу: 172110, Тверская область, р-н Кувшиновский, г. Кувшиново, ул. Механизаторов, д. 12, кв. 2		
I. Описание характеристик охранной зоны		
№ п/п	Характеристики	Описание
1	Наименование, вид, местоположение объекта, в целях защиты которого устанавливается зона с особыми условиями использования территории	Наименование объекта: «Газопровод к жилому дому по адресу: 172110, Тверская область, р-н Кувшиновский, г. Кувшиново, ул. Механизаторов, д. 12, кв. 2». Протяженность: 6 м. Год завершения строительства: 2025. Вид объекта: трубопровод (газопровод). Назначение объекта: сооружения трубопроводного транспорта. Местоположение объекта: 172110, Тверская область, р-н Кувшиновский, г. Кувшиново, ул. Механизаторов, д. 12, кв. 2
2	Площадь зоны +/- величина погрешности определения площади (Р +/- Дельта Р)	22 кв. м ± 16 кв. м
3	Перечень ограничений использования земельных участков	В соответствии с пунктом 14 Правил охраны газораспределительных сетей, утвержденных постановлением Правительства Российской Федерации от 20.11.2000 № 878 (далее – Правила), согласно которому на земельные участки, входящие в охранные зоны газораспределительных сетей, в целях предупреждения их повреждения или нарушения условий их нормальной эксплуатации налагаются ограничения (обременения), которыми запрещается лицам, указанным в пункте 2 Правил: 1) строить объекты жилищно-гражданского и производственного назначения; 2) сносить и реконструировать мосты, коллекторы, автомобильные и железные дороги с расположенными на них газораспределительными сетями без предварительного выноса этих газопроводов по согласованию с эксплуатационными организациями; 3) разрушать берегоукрепительные сооружения, водопропускные устройства, земляные и иные сооружения, предохраняющие газораспределительные сети от разрушений; 4) перемещать, повреждать, засыпать и уничтожать опознавательные знаки, контрольно-измерительные пункты и другие устройства газораспределительных сетей; 5) устраивать свалки и склады, разливать растворы кислот, солей, щелочей и других химически активных веществ;

Сведения о границах охранной зоны газопровода		
Газопровод к жилому дому по адресу: 172110, Тверская область, р-н Кувшиновский, г. Кувшиново, ул. Механизаторов, д. 12, кв. 2		
		6) огораживать и перегораживать охранные зоны, препятствовать доступу персонала эксплуатационных организаций к газораспределительным сетям, проведению обслуживания и устранению повреждений газораспределительных сетей; 7) разводить огонь и размещать источники огня; 8) рыть погреба, копать и обрабатывать почву сельскохозяйственными и мелиоративными орудиями и механизмами на глубину более 0,3 м; 9) открывать калитки и двери газорегуляторных пунктов, станций катодной и дренажной защиты, люки подземных колодцев, включать или отключать электроснабжение средств связи, освещения и систем телемеханики; 10) набрасывать, приставлять и привязывать к опорам и надземным газопроводам, ограждениям и зданиям газораспределительных сетей посторонние предметы, лестницы, влезать на них; 11) самовольно подключаться к газораспределительным сетям
4	Сведения о подзонах, их количестве, конкретные ограничения использования земельных участков в границах каждой подзоны из перечня ограничений (в случае если федеральным законом, положением о зоне с особыми условиями использования территории предусмотрено выделение в границах зоны подзон)	В границах зоны с особыми условиями использования территории «охранная зона газопровода» выделение подзон не предусмотрено Правилами

II. Перечень координат характерных точек границ охранной зоны

1. Система координат: МСК-69, зона 2

2. Перечень координат характерных точек границ охранной зоны газопровода

Обозначение характерных точек границы	Координаты, м		Метод определения координат и средняя квадратическая погрешность положения характерной точки, (M_t), м	Описание закрепления точки
	X	Y		
1	312961.66	2171695.02	Картометрический метод, 1 м	-
2	312957.89	2171699.00	Картометрический метод, 1 м	-
3	312954.99	2171696.24	Картометрический метод, 1 м	-
4	312958.76	2171692.26	Картометрический метод, 1 м	-
1	312961.66	2171695.02	Картометрический метод, 1 м	-

Сведения о границах охранной зоны газораспределительной сети
Газопровод к жилому дому по адресу: 172110, Тверская область, р-н Кувшиновский, г. Кувшиново, ул. Механизаторов, д. 12, кв. 2
III. Графическое описание местоположения границ охранной зоны газопровода



Используемые условные знаки и обозначения:

- граница ЗОУИТ
- 2 - характерная точка границы ЗОУИТ с номером
- ось газопровода
- часть границы, сведения ЕГРН о которой позволяют однозначно определить ее положение на местности
- :502 - надписи кадастрового номера земельного участка
- граница кадастрового квартала
- 69:17:0070612 - обозначение кадастрового квартала

Приложение 89
к приказу Министерства
имущественных и земельных
отношений
Тверской области
от 18.06.2026 № 9-нп

Сведения о границах охранной зоны газопровода (объекта газораспределительной системы) «Газопровод к жилому дому по адресу: 172112, Тверская область, р-н Кувшиновский, г. Кувшиново, ул. Челюскинцев, д. 43» и перечень ограничений использования земельных участков

Сведения о границах охранной зоны газопровода		
Газопровод к жилому дому по адресу: 172112, Тверская область, р-н Кувшиновский, г. Кувшиново, ул. Челюскинцев, д. 43		
I. Описание характеристик охранной зоны		
№ п/п	Характеристики	Описание
1	Наименование, вид, местоположение объекта, в целях защиты которого устанавливается зона с особыми условиями использования территории	Наименование объекта: «Газопровод к жилому дому по адресу: 172112, Тверская область, р-н Кувшиновский, г. Кувшиново, ул. Челюскинцев, д. 43». Протяженность: 7 м. Год завершения строительства: 2025. Вид объекта: трубопровод (газопровод). Назначение объекта: сооружения трубопроводного транспорта. Местоположение объекта: 172112, Тверская область, р-н Кувшиновский, г. Кувшиново, ул. Челюскинцев, д. 43
2	Площадь зоны +/- величина погрешности определения площади (Р +/- Дельта Р)	28 кв. м ± 19 кв. м
3	Перечень ограничений использования земельных участков	В соответствии с пунктом 14 Правил охраны газораспределительных сетей, утвержденных постановлением Правительства Российской Федерации от 20.11.2000 № 878 (далее – Правила), согласно которому на земельные участки, входящие в охранные зоны газораспределительных сетей, в целях предупреждения их повреждения или нарушения условий их нормальной эксплуатации налагаются ограничения (обременения), которыми запрещается лицам, указанным в пункте 2 Правил: 1) строить объекты жилищно-гражданского и производственного назначения; 2) сносить и реконструировать мосты, коллекторы, автомобильные и железные дороги с расположенными на них газораспределительными сетями без предварительного выноса этих газопроводов по согласованию с эксплуатационными организациями; 3) разрушать берегоукрепительные сооружения, водопропускные устройства, земляные и иные сооружения, предохраняющие газораспределительные сети от разрушений; 4) перемещать, повреждать, засыпать и уничтожать опознавательные знаки, контрольно-измерительные пункты и другие устройства газораспределительных сетей; 5) устраивать свалки и склады, разливать растворы кислот, солей, щелочей и других химически активных веществ;

Сведения о границах охранной зоны газопровода		
Газопровод к жилому дому по адресу: 172112, Тверская область, р-н Кувшиновский, г. Кувшиново, ул. Челюскинцев, д. 43		
		6) огораживать и перегораживать охранные зоны, препятствовать доступу персонала эксплуатационных организаций к газораспределительным сетям, проведению обслуживания и устранению повреждений газораспределительных сетей; 7) разводить огонь и размещать источники огня; 8) рыть погреба, копать и обрабатывать почву сельскохозяйственными и мелиоративными орудиями и механизмами на глубину более 0,3 м; 9) открывать калитки и двери газорегуляторных пунктов, станций катодной и дренажной защиты, люки подземных колодцев, включать или отключать электроснабжение средств связи, освещения и систем телемеханики; 10) набрасывать, приставлять и привязывать к опорам и надземным газопроводам, ограждениям и зданиям газораспределительных сетей посторонние предметы, лестницы, влезать на них; 11) самовольно подключаться к газораспределительным сетям
4	Сведения о подзонах, их количестве, конкретные ограничения использования земельных участков в границах каждой подзоны из перечня ограничений (в случае если федеральным законом, положением о зоне с особыми условиями использования территории предусмотрено выделение в границах зоны подзон)	В границах зоны с особыми условиями использования территории «охранная зона газопровода» выделение подзон не предусмотрено Правилами

II. Перечень координат характерных точек границ охранной зоны

1. Система координат: МСК-69, зона 2

2. Перечень координат характерных точек границ охранной зоны газопровода

Обозначение характерных точек границы	Координаты, м		Метод определения координат и средняя квадратическая погрешность положения характерной точки, (M_t), м	Описание закрепления точки
	X	Y		
1	311814.24	2171713.38	Картометрический метод, 1 м	-
2	311816.87	2171719.98	Картометрический метод, 1 м	-
3	311813.15	2171721.46	Картометрический метод, 1 м	-
4	311810.52	2171714.86	Картометрический метод, 1 м	-
1	311814.24	2171713.38	Картометрический метод, 1 м	-

Сведения о границах охранной зоны газораспределительной сети
Газопровод к жилому дому по адресу: 172112, Тверская область, р-н Кувшиновский, г. Кувшиново, ул. Челюскинцев, д. 43
III. Графическое описание местоположения границ охранной зоны газопровода



Используемые условные знаки и обозначения:

- граница ЗОУИТ
- 2 - характерная точка границы ЗОУИТ с номером
- ось газопровода
- часть границы, сведения ЕГРН о которой позволяют однозначно определить ее положение на местности
- :502 - надписи кадастрового номера земельного участка
- граница кадастрового квартала
- 69:17:0070622 - обозначение кадастрового квартала

Приложение 90
к приказу Министерства
имущественных и земельных
отношений
Тверской области
от 18.06.2026 № 9-нп

Сведения о границах охранной зоны газопровода (объекта газораспределительной системы) «Газопровод к жилому дому по адресу: 172110, Тверская область, г. Кувшиново, ул. Южная, д.18» и перечень ограничений использования земельных участков

Сведения о границах охранной зоны газопровода		
Газопровод к жилому дому по адресу: 172110, Тверская область, г. Кувшиново, ул. Южная, д.18		
I. Описание характеристик охранной зоны		
№ п/п	Характеристики	Описание
1	Наименование, вид, местоположение объекта, в целях защиты которого устанавливается зона с особыми условиями использования территории	Наименование объекта: «Газопровод к жилому дому по адресу: 172110, Тверская область, г. Кувшиново, ул. Южная, д.18». Протяженность: 6м. Год завершения строительства: 2025. Вид объекта: трубопровод (газопровод). Назначение объекта: 7.7. Сооружения трубопроводного транспорта. Местоположение объекта: 172110, Тверская область, г. Кувшиново, ул. Южная, д.18
2	Площадь зоны +/- величина погрешности определения площади (Р +/- Дельта Р)	22 кв. м ± 16 кв. м
3	Перечень ограничений использования земельных участков	В соответствии с пунктом 14 Правил охраны газораспределительных сетей, утвержденных постановлением Правительства Российской Федерации от 20.11.2000 № 878 (далее – Правила), на земельные участки, входящие в охранные зоны газораспределительных сетей, в целях предупреждения их повреждения или нарушения условий их нормальной эксплуатации налагаются ограничения (обременения), которыми запрещается лицам, указанным в пункте 2 Правил: 1) строить объекты жилищно-гражданского и производственного назначения; 2) сносить и реконструировать мосты, коллекторы, автомобильные и железные дороги с расположенными на них газораспределительными сетями без предварительного выноса этих газопроводов по согласованию с эксплуатационными организациями; 3) разрушать берегоукрепительные сооружения, водопропускные устройства, земляные и иные сооружения, предохраняющие газораспределительные сети от разрушений; 4) перемещать, повреждать, засыпать и уничтожать опознавательные знаки, контрольно-измерительные пункты и другие устройства газораспределительных сетей; 5) устраивать свалки и склады, разливать растворы кислот, солей, щелочей и других химически активных веществ; 6) ограждать и перегораживать охранные зоны, препятствовать

Сведения о границах охранной зоны газопровода		
Газопровод к жилому дому по адресу: 172110, Тверская область, г. Кувшиново, ул. Южная, д.18		
		доступу персонала эксплуатационных организаций к газораспределительным сетям, проведению обслуживания и устранению повреждений газораспределительных сетей; 7) разводить огонь и размещать источники огня; 8) рыть погреба, копать и обрабатывать почву сельскохозяйственными и мелиоративными орудиями и механизмами на глубину более 0,3 м; 9) открывать калитки и двери газорегуляторных пунктов, станций катодной и дренажной защиты, люки подземных колодцев, включать или отключать электроснабжение средств связи, освещения и систем телемеханики; 10) набрасывать, приставлять и привязывать к опорам и надземным газопроводам, ограждениям и зданиям газораспределительных сетей посторонние предметы, лестницы, влезать на них; 11) самовольно подключаться к газораспределительным сетям.
4	Сведения о подзонах, их количестве, конкретные ограничения использования земельных участков в границах каждой подзоны из перечня ограничений (в случае, если федеральным законом, положением о зоне с особыми условиями использования территории предусмотрено выделение в границах зоны подзон)	В границах зоны с особыми условиями использования территории «охранная зона газопровода» выделение подзон не предусмотрено Правилами
II. Перечень координат характерных точек границ охранной зоны		
1. Система координат: МСК-69, зона 2		
2. Перечень координат характерных точек границ охранной зоны газопровода		

Обозначение характерных точек границы	Координаты, м		Метод определения координат и средняя квадратическая погрешность положения характерной точки, (M_t), м	Описание закрепления точки
	X	Y		
1	308832.10	2171764.92	Картометрический метод, 1 м	—
2	308831.76	2171768.90	Картометрический метод, 1 м	—
3	308826.19	2171768.42	Картометрический метод, 1 м	—
4	308826.53	2171764.44	Картометрический метод, 1 м	—
1	308832.10	2171764.92	Картометрический метод, 1 м	—

Сведения о границах охранной зоны газораспределительной сети
Газопровод к жилому дому по адресу: 172110, Тверская область, г. Кувшиново, ул. Южная, д.18
III. Графическое описание местоположения границ охранной зоны газопровода



Используемые условные знаки и обозначения:

- граница ЗОУИТ
- 2 - характерная точка границы ЗОУИТ с номером
- ось газопровода
- часть границы, сведения ЕГРН о которой позволяют однозначно определить ее положение на местности
- :23 - надписи кадастрового номера земельного участка
- граница кадастрового квартала
- 69:17:0071414 - обозначение кадастрового квартала

Приложение 91
к приказу Министерства
имущественных и земельных
отношений
Тверской области
от 18.06.2026 № 9-нп

Сведения о границах охранной зоны газопровода (объекта газораспределительной системы) «Газопровод к жилому дому по адресу: 172101, Тверская обл, р-н Кувшиновский, с Прямухино, ул Центральная, д. 2» и перечень ограничений использования земельных участков

Сведения о границах охранной зоны газопровода		
Газопровод к жилому дому по адресу: 172101, Тверская обл, р-н Кувшиновский, с Прямухино, ул Центральная, д. 2		
I Описание характеристик охранной зоны		
№ п/п	Характеристики	Описание
1	Наименование, вид, местоположение объекта, в целях защиты которого устанавливается зона с особыми условиями использования территории	Наименование объекта: «Газопровод к жилому дому по адресу: 172101, Тверская обл, р-н Кувшиновский, с Прямухино, ул Центральная, д. 2». Протяженность: 6 м. Кадастровый номер: 69:17:0191102:273. Год завершения строительства: 2022. Вид объекта: трубопровод (газопровод). Назначение объекта: сооружения трубопроводного транспорта. Местоположение объекта: 172101, Тверская обл, р-н Кувшиновский, с Прямухино, ул Центральная.
2	Площадь зоны +/- величина погрешности определения площади (Р +/- Дельта Р)	21 кв. м ± 16 кв. м
3	Перечень ограничений использования земельных участков	В соответствии с пунктом 14 Правил охраны газораспределительных сетей, утвержденных постановлением Правительства Российской Федерации от 20.11.2000 № 878 (далее – Правила), на земельные участки, входящие в охранные зоны газораспределительных сетей, в целях предупреждения их повреждения или нарушения условий их нормальной эксплуатации налагаются ограничения (обременения), которыми запрещается лицам, указанным в пункте 2 Правил: 1) строить объекты жилищно-гражданского и производственного назначения; 2) сносить и реконструировать мосты, коллекторы, автомобильные и железные дороги с расположенными на них газораспределительными сетями без предварительного выноса этих газопроводов по согласованию с эксплуатационными организациями; 3) разрушать берегоукрепительные сооружения, водопропускные устройства, земляные и иные сооружения, предохраняющие газораспределительные сети от разрушений; 4) перемещать, повреждать, засыпать и уничтожать опознавательные знаки, контрольно-измерительные пункты и другие устройства газораспределительных сетей;

Сведения о границах охранной зоны газопровода		
Газопровод к жилому дому по адресу: 172101, Тверская обл, р-н Кувшиновский, с Прямухино, ул Центральная, д. 2		
		5) устраивать свалки и склады, разливать растворы кислот, солей, щелочей и других химически активных веществ; 6) ограждать и перегораживать охранные зоны, препятствовать доступу персонала эксплуатационных организаций к газораспределительным сетям, проведению обслуживания и устранению повреждений газораспределительных сетей; 7) разводить огонь и размещать источники огня; 8) рыть погреба, копать и обрабатывать почву сельскохозяйственными и мелиоративными орудиями и механизмами на глубину более 0,3 м; 9) открывать калитки и двери газорегуляторных пунктов, станций катодной и дренажной защиты, люки подземных колодцев, включать или отключать электроснабжение средств связи, освещения и систем телемеханики; 10) набрасывать, приставлять и привязывать к опорам и надземным газопроводам, ограждениям и зданиям газораспределительных сетей посторонние предметы, лестницы, влезать на них; 11) самовольно подключаться к газораспределительным сетям
4	Сведения о подзонах, их количестве, конкретные ограничения использования земельных участков в границах каждой подзоны из перечня ограничений (в случае если федеральным законом, положением о зоне с особыми условиями использования территории предусмотрено выделение в границах зоны подзон)	В границах зоны с особыми условиями использования территории «охранная зона газопровода» выделение подзон не предусмотрено Правилами

II Перечень координат характерных точек границ охранной зоны

5. Система координат: МСК-69, зона 2

6. Перечень координат характерных точек границ охранной зоны газопровода

Обозначение характерных точек границы	Координаты, м		Метод определения координат и средняя квадратическая погрешность положения характерной точки, (M_t), м	Описание закрепления точки
	X	Y		
1	300912.82	2186974.40	Картометрический метод, 1 м	—
2	300913.04	2186979.54	Картометрический метод, 1 м	—
3	300909.04	2186979.71	Картометрический метод, 1 м	—
4	300908.82	2186974.56	Картометрический метод, 1 м	—
1	300912.82	2186974.40	Картометрический метод, 1 м	—

Сведения о границах охранной зоны газораспределительной сети
Газопровод к жилому дому по адресу: 172101, Тверская обл, р-н Кувшиновский, с Прямухино, ул Центральная, д. 2



Используемые условные знаки и обозначения:

- граница охранной зоны газопровода
- 2 - поворотная точка границы охранной зоны газопровода
- местоположение оси инженерного сооружения

Приложение 92
к приказу Министерства
имущественных и земельных
отношений
Тверской области
от 18.06.2026 № 9-нп

Сведения о границах охранной зоны газопровода (объекта газораспределительной системы) «Газопровод к квартире в жилом доме по адресу: 172110, Тверская область, р-н Кувшиновский г. Кувшиново, ул. Северная, д. 39А» и перечень ограничений использования земельных участков

Сведения о границах охранной зоны газопровода		
Газопровод к квартире в жилом доме по адресу: 172110, Тверская область, р-н Кувшиновский г. Кувшиново, ул. Северная, д. 39А		
I. Описание характеристик охранной зоны		
№ п/п	Характеристики	Описание
1	Наименование, вид, местоположение объекта, в целях защиты которого устанавливается зона с особыми условиями использования территории	Наименование объекта: «Газопровод к квартире в жилом доме по адресу: 172110, Тверская область, р-н Кувшиновский г. Кувшиново, ул. Северная, д. 39А». Протяженность: 50 м. Кадастровый номер: 69:17:0070603:231. Год завершения строительства: 2025. Вид объекта: трубопровод (газопровод). Назначение объекта: 7.7. Сооружения трубопроводного транспорта. Местоположение объекта: 172110, Тверская область, р-н Кувшиновский г. Кувшиново, ул. Северная.
2	Площадь зоны +/- величина погрешности определения площади (Р +/- Дельта Р)	157 кв. м ± 44 кв. м
3	Перечень ограничений использования земельных участков	В соответствии с пунктом 14 Правил охраны газораспределительных сетей, утвержденных постановлением Правительства Российской Федерации от 20.11.2000 № 878 (далее – Правила), согласно которому на земельные участки, входящие в охранные зоны газораспределительных сетей, в целях предупреждения их повреждения или нарушения условий их нормальной эксплуатации налагаются ограничения (обременения), которыми запрещается лицам, указанным в пункте 2 Правил: 1) строить объекты жилищно-гражданского и производственного назначения; 2) сносить и реконструировать мосты, коллекторы, автомобильные и железные дороги с расположенными на них газораспределительными сетями без предварительного выноса этих газопроводов по согласованию с эксплуатационными организациями; 3) разрушать берегоукрепительные сооружения, водопропускные устройства, земляные и иные сооружения, предохраняющие газораспределительные сети от разрушений; 4) перемещать, повреждать, засыпать и уничтожать опознавательные знаки, контрольно-измерительные пункты и другие устройства газораспределительных сетей; 5) устраивать свалки и склады, разливать растворы кислот, солей,

Сведения о границах охранной зоны газопровода		
Газопровод к квартире в жилом доме по адресу: 172110, Тверская область, р-н Кувшиновский г. Кувшиново, ул. Северная, д. 39А		
		щелочей и других химически активных веществ; 6) огораживать и перегораживать охранные зоны, препятствовать доступу персонала эксплуатационных организаций к газораспределительным сетям, проведению обслуживания и устранению повреждений газораспределительных сетей; 7) разводить огонь и размещать источники огня; 8) рыть погреба, копать и обрабатывать почву сельскохозяйственными и мелиоративными орудиями и механизмами на глубину более 0,3 м; 9) открывать калитки и двери газорегуляторных пунктов, станций катодной и дренажной защиты, люки подземных колодцев, включать или отключать электроснабжение средств связи, освещения и систем телемеханики; 10) набрасывать, приставлять и привязывать к опорам и надземным газопроводам, ограждениям и зданиям газораспределительных сетей посторонние предметы, лестницы, влезать на них; 11) самовольно подключаться к газораспределительным сетям
4	Сведения о подзонах, их количестве, конкретные ограничения использования земельных участков в границах каждой подзоны из перечня ограничений (в случае если федеральным законом, положением о зоне с особыми условиями использования территории предусмотрено выделение в границах зоны подзон)	В границах зоны с особыми условиями использования территории «охранная зона газопровода» выделение подзон не предусмотрено Правилами

II. Перечень координат характерных точек границ охранной зоны

1. Система координат: МСК-69, зона 2

2. Перечень координат характерных точек границ охранной зоны газопровода

Обозначение характерных точек границы	Координаты, м		Метод определения координат и средняя квадратическая погрешность положения характерной точки, (M_t), м	Описание закрепления точки
	X	Y		
1	313016.01	2170997.56	Картометрический метод, 1 м	-
2	313018.43	2171000.74	Картометрический метод, 1 м	-
3	312989.35	2171022.91	Картометрический метод, 1 м	-
4	312988.21	2171023.76	Картометрический метод, 1 м	-
5	312986.99	2171022.20	Картометрический метод, 1 м	-
6	312986.56	2171022.54	Картометрический метод, 1 м	-
7	312984.78	2171020.21	Картометрический метод, 1 м	-
8	312987.96	2171017.79	Картометрический метод, 1 м	-
9	312988.52	2171018.52	Картометрический метод, 1 м	-
1	313016.01	2170997.56	Картометрический метод, 1 м	-

Сведения о границах охранной зоны газораспределительной сети
Газопровод к квартире в жилом доме по адресу: 172110, Тверская область, р-н Кувшиновский г. Кувшиново, ул. Северная, д. 39А
III. Графическое описание местоположения границ охранной зоны газопровода



Используемые условные знаки и обозначения:

- граница ЗОУИТ
- 2 - характерная точка границы ЗОУИТ с номером
- ось газопровода
- часть границы, сведения ЕГРН о которой позволяют однозначно определить ее положение на местности
- :44 - надписи кадастрового номера земельного участка
- граница кадастрового квартала
- 69:17:0070603 - обозначение кадастрового квартала

Приложение 93
к приказу Министерства
имущественных и земельных
отношений
Тверской области
от 18.06.2026 № 9-нп

Сведения о границах охранной зоны газопровода (объекта газораспределительной системы) «Газопровод к жилому дому по адресу: 172115, Тверская область, Кувшиновский р-н, с. Тысяцкое, д.185» и перечень ограничений использования земельных участков

Сведения о границах охранной зоны газопровода		
Газопровод к жилому дому по адресу: 172115, Тверская область, Кувшиновский р-н, с. Тысяцкое, д.185		
I Описание характеристик охранной зоны		
№ п/п	Характеристики	Описание
1	Наименование, вид, местоположение объекта, в целях защиты которого устанавливается зона с особыми условиями использования территории	Наименование объекта: Газопровод к жилому дому по адресу: 172115, Тверская область, Кувшиновский р-н, с. Тысяцкое, д.185. Протяженность: 2м. Кадастровый номер: 69:17:0130504:230. Год завершения строительства: 2025. Вид объекта: трубопровод (газопровод). Назначение объекта: сооружения трубопроводного транспорта. Местоположение объекта: 172115, Тверская область, Кувшиновский р-н, с. Тысяцкое, д.185.
2	Площадь зоны +/- величина погрешности определения площади (Р +/- Дельта Р)	7 кв. м ± 9 кв. м
3	Перечень ограничений использования земельных участков	В соответствии с пунктом 14 Правил охраны газораспределительных сетей, утвержденных постановлением Правительства Российской Федерации от 20.11.2000 № 878 (далее – Правила), на земельные участки, входящие в охранные зоны газораспределительных сетей, в целях предупреждения их повреждения или нарушения условий их нормальной эксплуатации налагаются ограничения (обременения), которыми запрещается лицам, указанным в пункте 2 Правил: 1) строить объекты жилищно-гражданского и производственного назначения; 2) сносить и реконструировать мосты, коллекторы, автомобильные и железные дороги с расположенными на них газораспределительными сетями без предварительного выноса этих газопроводов по согласованию с эксплуатационными организациями; 3) разрушать берегоукрепительные сооружения, водопропускные устройства, земляные и иные сооружения, предохраняющие газораспределительные сети от разрушений; 4) перемещать, повреждать, засыпать и уничтожать опознавательные знаки, контрольно-измерительные пункты и другие устройства газораспределительных сетей; 5) устраивать свалки и склады, разливать растворы кислот, солей, щелочей и других химически активных веществ;

Сведения о границах охранной зоны газопровода		
Газопровод к жилому дому по адресу: 172115, Тверская область, Кувшиновский р-н, с. Тысяцкое, д.185		
		6) огораживать и перегораживать охранные зоны, препятствовать доступу персонала эксплуатационных организаций к газораспределительным сетям, проведению обслуживания и устранению повреждений газораспределительных сетей; 7) разводить огонь и размещать источники огня; 8) рыть погреба, копать и обрабатывать почву сельскохозяйственными и мелиоративными орудиями и механизмами на глубину более 0,3 м; 9) открывать калитки и двери газорегуляторных пунктов, станций катодной и дренажной защиты, люки подземных колодцев, включать или отключать электроснабжение средств связи, освещения и систем телемеханики; 10) набрасывать, приставлять и привязывать к опорам и надземным газопроводам, ограждениям и зданиям газораспределительных сетей посторонние предметы, лестницы, влезать на них; 11) самовольно подключаться к газораспределительным сетям.
4	Сведения о подзонах, их количестве, конкретные ограничения использования земельных участков в границах каждой подзоны из перечня ограничений (в случае, если федеральным законом, положением о зоне с особыми условиями использования территории предусмотрено выделение в границах зоны подзон)	В границах зоны с особыми условиями использования территории «охранная зона газопровода» выделение подзон не предусмотрено Правилами

II Перечень координат характерных точек границ охранной зоны

1. Система координат: МСК-69, зона 2

2. Перечень координат характерных точек границ охранной зоны газопровода

Обозначение характерных точек границы	Координаты, м		Метод определения координат и средняя квадратическая погрешность положения характерной точки, (M_t), м	Описание закрепления точки
	X	Y		
1	309252.25	2175342.05	Картометрический метод, 1 м	—
2	309250.51	2175341.48	Картометрический метод, 1 м	—
3	309251.75	2175337.68	Картометрический метод, 1 м	—
4	309253.49	2175338.25	Картометрический метод, 1 м	—
1	309252.25	2175342.05	Картометрический метод, 1 м	—

Сведения о границах охранной зоны газораспределительной сети

Газопровод к жилому дому по адресу: 172115, Тверская область, Кувшиновский р-н, с. Тысяцкое, д.185

Лист №1



Используемые условные знаки и обозначения:

- граница охранной зоны газопровода
- 2 - поворотная точка границы охранной зоны газопровода
- местоположение оси инженерного сооружения

Приложение 94
к приказу Министерства
имущественных и земельных
отношений
Тверской области
от 18.06.2026 № 9-нп

Сведения о границах охранной зоны газопровода (объекта газораспределительной системы) «Газопровод к жилому дому по адресу: 172110, Тверская обл, р-н Кувшиновский, г Кувшиново, ул Укромная, д. 5А» и перечень ограничений использования земельных участков

Сведения о границах охранной зоны газопровода		
Газопровод к жилому дому по адресу: 172110, Тверская обл, р-н Кувшиновский, г Кувшиново, ул Укромная, д. 5А		
I Описание характеристик охранной зоны		
№ п/п	Характеристики	Описание
1	Наименование, вид, местоположение объекта, в целях защиты которого устанавливается зона с особыми условиями использования территории	Наименование объекта: «Газопровод к жилому дому по адресу: 172110, Тверская обл, р-н Кувшиновский, г Кувшиново, ул Укромная, д. 5А». Протяженность: 174 м. Кадастровый номер: 69:17:0000000:722. Год завершения строительства: 2023. Вид объекта: трубопровод (газопровод). Назначение объекта: сооружения трубопроводного транспорта. Местоположение объекта: 172110, Тверская обл, р-н Кувшиновский, г Кувшиново, ул Укромная.
2	Площадь зоны +/- величина погрешности определения площади (Р +/- Дельта Р)	699 кв. м ± 93 кв. м
3	Перечень ограничений использования земельных участков	В соответствии с пунктом 14 Правил охраны газораспределительных сетей, утвержденных постановлением Правительства Российской Федерации от 20.11.2000 № 878 (далее – Правила), на земельные участки, входящие в охранные зоны газораспределительных сетей, в целях предупреждения их повреждения или нарушения условий их нормальной эксплуатации налагаются ограничения (обременения), которыми запрещается лицам, указанным в пункте 2 Правил: 1) строить объекты жилищно-гражданского и производственного назначения; 2) сносить и реконструировать мосты, коллекторы, автомобильные и железные дороги с расположенными на них газораспределительными сетями без предварительного выноса этих газопроводов по согласованию с эксплуатационными организациями; 3) разрушать берегоукрепительные сооружения, водопропускные устройства, земляные и иные сооружения, предохраняющие газораспределительные сети от разрушений; 4) перемещать, повреждать, засыпать и уничтожать опознавательные знаки, контрольно-измерительные пункты и другие устройства газораспределительных сетей;

Сведения о границах охранной зоны газопровода		
Газопровод к жилому дому по адресу: 172110, Тверская обл, р-н Кувшиновский, г Кувшиново, ул Укромная, д. 5А		
		5) устраивать свалки и склады, разливать растворы кислот, солей, щелочей и других химически активных веществ; 6) огораживать и перегораживать охранные зоны, препятствовать доступу персонала эксплуатационных организаций к газораспределительным сетям, проведению обслуживания и устранению повреждений газораспределительных сетей; 7) разводить огонь и размещать источники огня; 8) рыть погреба, копать и обрабатывать почву сельскохозяйственными и мелиоративными орудиями и механизмами на глубину более 0,3 м; 9) открывать калитки и двери газорегуляторных пунктов, станций катодной и дренажной защиты, люки подземных колодцев, включать или отключать электроснабжение средств связи, освещения и систем телемеханики; 10) набрасывать, приставлять и привязывать к опорам и надземным газопроводам, ограждениям и зданиям газораспределительных сетей посторонние предметы, лестницы, влезать на них; 11) самовольно подключаться к газораспределительным сетям
4	Сведения о подзонах, их количестве, конкретные ограничения использования земельных участков в границах каждой подзоны из перечня ограничений (в случае если федеральным законом, положением о зоне с особыми условиями использования территории предусмотрено выделение в границах зоны подзон)	В границах зоны с особыми условиями использования территории «охранная зона газопровода» выделение подзон не предусмотрено Правилами

II Перечень координат характерных точек границ охранной зоны

5. Система координат: МСК-69, зона 2

6. Перечень координат характерных точек границ охранной зоны газопровода

Обозначение характерных точек границы	Координаты, м		Метод определения координат и средняя квадратическая погрешность положения характерной точки, (M_t), м	Описание закрепления точки
	X	Y		
1	311550.54	2169115.90	Картометрический метод, 1 м	—
2	311549.05	2169119.61	Картометрический метод, 1 м	—
3	311421.51	2169068.54	Картометрический метод, 1 м	—
4	311415.81	2169085.67	Картометрический метод, 1 м	—
5	311427.00	2169090.40	Картометрический метод, 1 м	—
6	311425.53	2169094.13	Картометрический метод, 1 м	—
7	311412.59	2169088.66	Картометрический метод, 1 м	—
8	311412.16	2169088.42	Картометрический метод, 1 м	—
9	311411.79	2169088.08	Картометрический метод, 1 м	—
10	311411.52	2169087.65	Картометрический метод, 1 м	—
11	311411.36	2169087.17	Картометрический метод, 1 м	—
12	311411.34	2169086.67	Картометрический метод, 1 м	—
13	311411.44	2169086.14	Картометрический метод, 1 м	—

Сведения о границах охранной зоны газопровода				
Газопровод к жилому дому по адресу: 172110, Тверская обл, р-н Кувшиновский, г Кувшиново, ул Укромная, д. 5А				
14	311418.38	2169065.26	Картометрический метод, 1 м	—
15	311418.59	2169064.82	Картометрический метод, 1 м	—
16	311418.91	2169064.43	Картометрический метод, 1 м	—
17	311419.32	2169064.13	Картометрический метод, 1 м	—
18	311419.78	2169063.96	Картометрический метод, 1 м	—
19	311420.28	2169063.89	Картометрический метод, 1 м	—
20	311420.78	2169063.96	Картометрический метод, 1 м	—
1	311550.54	2169115.90	Картометрический метод, 1 м	—

Сведения о границах охранной зоны газораспределительной сети

Газопровод к жилому дому по адресу: 172110, Тверская обл, р-н Кувшиновский, г Кувшиново, ул Укромная, д. 5А



Используемые условные знаки и обозначения:

- граница охранной зоны газопровода
- 2 - поворотная точка границы охранной зоны газопровода
- местоположение оси инженерного сооружения

Приложение 95
к приказу Министерства
имущественных и земельных
отношений
Тверской области
от 18.06.2026 № 9-нп

Сведения о границах охранной зоны газопровода (объекта газораспределительной системы) «Газопровод к жилому дому по адресу: 172110, Тверская область, г. Кувшиново, ул. Правды, д. 5» и перечень ограничений использования земельных участков

Сведения о границах охранной зоны газопровода		
Газопровод к жилому дому по адресу: 172110, Тверская область, г. Кувшиново, ул. Правды, д. 5		
I. Описание характеристик охранной зоны		
№ п/п	Характеристики	Описание
1	Наименование, вид, местоположение объекта, в целях защиты которого устанавливается зона с особыми условиями использования территории	Наименование объекта: «Газопровод к жилому дому по адресу: 172110, Тверская область, г. Кувшиново, ул. Правды, д. 5». Протяженность: 7 м. Год завершения строительства: 2025. Вид объекта: трубопровод (газопровод). Назначение объекта: сооружения трубопроводного транспорта. Местоположение объекта: 172110, Тверская область, г. Кувшиново, ул. Правды, д. 5
2	Площадь зоны +/- величина погрешности определения площади (Р +/- Дельта Р)	28 кв. м ± 19 кв. м
3	Перечень ограничений использования земельных участков	В соответствии с пунктом 14 Правил охраны газораспределительных сетей, утвержденных постановлением Правительства Российской Федерации от 20.11.2000 № 878 (далее – Правила), согласно которому на земельные участки, входящие в охранные зоны газораспределительных сетей, в целях предупреждения их повреждения или нарушения условий их нормальной эксплуатации налагаются ограничения (обременения), которыми запрещается лицам, указанным в пункте 2 Правил: 1) строить объекты жилищно-гражданского и производственного назначения; 2) сносить и реконструировать мосты, коллекторы, автомобильные и железные дороги с расположенными на них газораспределительными сетями без предварительного выноса этих газопроводов по согласованию с эксплуатационными организациями; 3) разрушать берегоукрепительные сооружения, водопропускные устройства, земляные и иные сооружения, предохраняющие газораспределительные сети от разрушений; 4) перемещать, повреждать, засыпать и уничтожать опознавательные знаки, контрольно-измерительные пункты и другие устройства газораспределительных сетей; 5) устраивать свалки и склады, разливать растворы кислот, солей, щелочей и других химически активных веществ; 6) огораживать и перегораживать охранные зоны, препятствовать

Сведения о границах охранной зоны газопровода		
Газопровод к жилому дому по адресу: 172110, Тверская область, г. Кувшиново, ул. Правды, д. 5		
		доступу персонала эксплуатационных организаций к газораспределительным сетям, проведению обслуживания и устранению повреждений газораспределительных сетей; 7) разводить огонь и размещать источники огня; 8) рыть погреба, копать и обрабатывать почву сельскохозяйственными и мелиоративными орудиями и механизмами на глубину более 0,3 м; 9) открывать калитки и двери газорегуляторных пунктов, станций катодной и дренажной защиты, люки подземных колодцев, включать или отключать электроснабжение средств связи, освещения и систем телемеханики; 10) набрасывать, приставлять и привязывать к опорам и надземным газопроводам, ограждениям и зданиям газораспределительных сетей посторонние предметы, лестницы, влезать на них; 11) самовольно подключаться к газораспределительным сетям
4	Сведения о подзонах, их количестве, конкретные ограничения использования земельных участков в границах каждой подзоны из перечня ограничений (в случае если федеральным законом, положением о зоне с особыми условиями использования территории предусмотрено выделение в границах зоны подзон)	В границах зоны с особыми условиями использования территории «охранная зона газопровода» выделение подзон не предусмотрено Правилами

II. Перечень координат характерных точек границ охранной зоны

1. Система координат: МСК-69, зона 2

2. Перечень координат характерных точек границ охранной зоны газопровода

Обозначение характерных точек границы	Координаты, м		Метод определения координат и средняя квадратическая погрешность положения характерной точки, (M_t), м	Описание закрепления точки
	X	Y		
1	312302.36	2170990.24	Картометрический метод, 1 м	-
2	312304.50	2170993.62	Картометрический метод, 1 м	-
3	312298.68	2170997.30	Картометрический метод, 1 м	-
4	312296.54	2170993.92	Картометрический метод, 1 м	-
1	312302.36	2170990.24	Картометрический метод, 1 м	-

Сведения о границах охранной зоны газораспределительной сети
Газопровод к жилому дому по адресу: 172110, Тверская область, г. Кувшиново, ул. Правды, д. 5
III. Графическое описание местоположения границ охранной зоны газопровода



Используемые условные знаки и обозначения:

- граница ЗОУИТ
- 2 - характерная точка границы ЗОУИТ с номером
- ось газопровода
- часть границы, сведения ЕГРН о которой позволяют однозначно определить ее положение на местности
- :502 - надписи кадастрового номера земельного участка
- граница кадастрового квартала
- 69:17:0070106 - обозначение кадастрового квартала

Приложение 96
к приказу Министерства
имущественных и земельных
отношений
Тверской области
от 18.06.2026 № 9-нп

Сведения о границах охранной зоны газопровода (объекта газораспределительной системы) «Газопровод к жилому дому блокированной застройки по адресу: 172111, Тверская область, р-н Кувшиновский, г. Кувшиново, ул. Рабочая, д. 18, кв. 2» и перечень ограничений использования земельных участков

Сведения о границах охранной зоны газопровода		
Газопровод к жилому дому блокированной застройки по адресу: 172111, Тверская область, р-н Кувшиновский, г. Кувшиново, ул. Рабочая, д. 18, кв. 2		
I. Описание характеристик охранной зоны		
№ п/п	Характеристики	Описание
1	Наименование, вид, местоположение объекта, в целях защиты которого устанавливается зона с особыми условиями использования территории	Наименование объекта: «Газопровод к жилому дому блокированной застройки по адресу: 172111, Тверская область, р-н Кувшиновский, г. Кувшиново, ул. Рабочая, д. 18, кв. 2». Протяженность: 4 м. Год завершения строительства: 2025. Вид объекта: трубопровод (газопровод). Назначение объекта: сооружения трубопроводного транспорта. Местоположение объекта: 172111, Тверская область, р-н Кувшиновский, г. Кувшиново, ул. Рабочая, д. 18, кв. 2
2	Площадь зоны +/- величина погрешности определения площади (Р +/- Дельта Р)	17 кв. м ± 14 кв. м
3	Перечень ограничений использования земельных участков	В соответствии с пунктом 14 Правил охраны газораспределительных сетей, утвержденных постановлением Правительства Российской Федерации от 20.11.2000 № 878 (далее – Правила), согласно которому на земельные участки, входящие в охранные зоны газораспределительных сетей, в целях предупреждения их повреждения или нарушения условий их нормальной эксплуатации налагаются ограничения (обременения), которыми запрещается лицам, указанным в пункте 2 Правил: 1) строить объекты жилищно-гражданского и производственного назначения; 2) сносить и реконструировать мосты, коллекторы, автомобильные и железные дороги с расположенными на них газораспределительными сетями без предварительного выноса этих газопроводов по согласованию с эксплуатационными организациями; 3) разрушать берегоукрепительные сооружения, водопропускные устройства, земляные и иные сооружения, предохраняющие газораспределительные сети от разрушений; 4) перемещать, повреждать, засыпать и уничтожать опознавательные знаки, контрольно-измерительные пункты и другие устройства газораспределительных сетей; 5) устраивать свалки и склады, разливать растворы кислот, солей, щелочей и других химически активных веществ;

Сведения о границах охранной зоны газопровода		
Газопровод к жилому дому блокированной застройки по адресу: 172111, Тверская область, р-н Кувшиновский, г. Кувшиново, ул. Рабочая, д. 18, кв. 2		
		6) огораживать и перегораживать охранные зоны, препятствовать доступу персонала эксплуатационных организаций к газораспределительным сетям, проведению обслуживания и устранению повреждений газораспределительных сетей; 7) разводить огонь и размещать источники огня; 8) рыть погреба, копать и обрабатывать почву сельскохозяйственными и мелиоративными орудиями и механизмами на глубину более 0,3 м; 9) открывать калитки и двери газорегуляторных пунктов, станций катодной и дренажной защиты, люки подземных колодцев, включать или отключать электроснабжение средств связи, освещения и систем телемеханики; 10) набрасывать, приставлять и привязывать к опорам и надземным газопроводам, ограждениям и зданиям газораспределительных сетей посторонние предметы, лестницы, влезать на них; 11) самовольно подключаться к газораспределительным сетям
4	Сведения о подзонах, их количестве, конкретные ограничения использования земельных участков в границах каждой подзоны из перечня ограничений (в случае если федеральным законом, положением о зоне с особыми условиями использования территории предусмотрено выделение в границах зоны подзон)	В границах зоны с особыми условиями использования территории «охранная зона газопровода» выделение подзон не предусмотрено Правилами

II. Перечень координат характерных точек границ охранной зоны

1. Система координат: МСК-69, зона 2

2. Перечень координат характерных точек границ охранной зоны газопровода

Обозначение характерных точек границы	Координаты, м		Метод определения координат и средняя квадратическая погрешность положения характерной точки, (M_t), м	Описание закрепления точки
	X	Y		
1	309252.86	2169769.01	Картометрический метод, 1 м	-
2	309252.58	2169773.32	Картометрический метод, 1 м	-
3	309248.58	2169773.06	Картометрический метод, 1 м	-
4	309248.86	2169768.75	Картометрический метод, 1 м	-
1	309252.86	2169769.01	Картометрический метод, 1 м	-

Сведения о границах охранной зоны газораспределительной сети
Газопровод к жилому дому блокированной застройки по адресу: 172111, Тверская область, р-н Кувшиновский, г. Кувшиново, ул. Рабочая, д. 18, кв. 2
III. Графическое описание местоположения границ охранной зоны газопровода



Используемые условные знаки и обозначения:

- граница ЗОУИТ
- 2 - характерная точка границы ЗОУИТ с номером
- ось газопровода
- часть границы, сведения ЕГРН о которой позволяют однозначно определить ее положение на местности
- :502 - надписи кадастрового номера земельного участка
- граница кадастрового квартала
- 69:17:0071401 - обозначение кадастрового квартала

Приложение 97
к приказу Министерства
имущественных и земельных
отношений
Тверской области
от 18.06.2026 № 9-нп

Сведения о границах охранной зоны газопровода (объекта газораспределительной системы) «Газопровод к жилому дому по адресу: 172110, Тверская область, р-н. Кувшиновский, г. Кувшиново, ул. Белинского, д. 46А» и перечень ограничений использования земельных участков

Сведения о границах охранной зоны газопровода		
Газопровод к жилому дому по адресу: 172110, Тверская область, р-н. Кувшиновский, г. Кувшиново, ул. Белинского, д. 46А		
I Описание характеристик охранной зоны		
№ п/п	Характеристики	Описание
1	Наименование, вид, местоположение объекта, в целях защиты которого устанавливается зона с особыми условиями использования территории	Наименование объекта: «Газопровод к жилому дому по адресу: 172110, Тверская область, р-н. Кувшиновский, г. Кувшиново, ул. Белинского, д. 46А». Протяженность: 2 м. Кадастровый номер: 69:17:0070803:185. Год завершения строительства: 2025. Вид объекта: трубопровод (газопровод). Назначение объекта: сооружения трубопроводного транспорта. Местоположение объекта: 172110, Тверская область, р-н. Кувшиновский, г. Кувшиново, ул. Белинского, д. 46А.
2	Площадь зоны +/- величина погрешности определения площади (Р +/- Дельта Р)	8 кв. м ± 10 кв. м
3	Перечень ограничений использования земельных участков	В соответствии с пунктом 14 Правил охраны газораспределительных сетей, утвержденных постановлением Правительства Российской Федерации от 20.11.2000 № 878 (далее – Правила), на земельные участки, входящие в охранные зоны газораспределительных сетей, в целях предупреждения их повреждения или нарушения условий их нормальной эксплуатации налагаются ограничения (обременения), которыми запрещается лицам, указанным в пункте 2 Правил: 1) строить объекты жилищно-гражданского и производственного назначения; 2) сносить и реконструировать мосты, коллекторы, автомобильные и железные дороги с расположенными на них газораспределительными сетями без предварительного выноса этих газопроводов по согласованию с эксплуатационными организациями; 3) разрушать берегоукрепительные сооружения, водопропускные устройства, земляные и иные сооружения, предохраняющие газораспределительные сети от разрушений; 4) перемещать, повреждать, засыпать и уничтожать опознавательные знаки, контрольно-измерительные пункты и другие устройства газораспределительных сетей;

Сведения о границах охранной зоны газопровода		
Газопровод к жилому дому по адресу: 172110, Тверская область, р-н. Кувшиновский, г. Кувшиново, ул. Белинского, д. 46А		
		5) устраивать свалки и склады, разливать растворы кислот, солей, щелочей и других химически активных веществ; 6) огораживать и перегораживать охранные зоны, препятствовать доступу персонала эксплуатационных организаций к газораспределительным сетям, проведению обслуживания и устранению повреждений газораспределительных сетей; 7) разводить огонь и размещать источники огня; 8) рыть погреба, копать и обрабатывать почву сельскохозяйственными и мелиоративными орудиями и механизмами на глубину более 0,3 м; 9) открывать калитки и двери газорегуляторных пунктов, станций катодной и дренажной защиты, люки подземных колодцев, включать или отключать электроснабжение средств связи, освещения и систем телемеханики; 10) набрасывать, приставлять и привязывать к опорам и надземным газопроводам, ограждениям и зданиям газораспределительных сетей посторонние предметы, лестницы, влезать на них; 11) самовольно подключаться к газораспределительным сетям
4	Сведения о подзонах, их количестве, конкретные ограничения использования земельных участков в границах каждой подзоны из перечня ограничений (в случае если федеральным законом, положением о зоне с особыми условиями использования территории предусмотрено выделение в границах зоны подзон)	В границах зоны с особыми условиями использования территории «охранная зона газопровода» выделение подзон не предусмотрено Правилами

II Перечень координат характерных точек границ охранной зоны

5. Система координат: МСК-69, зона 2

6. Перечень координат характерных точек границ охранной зоны газопровода

Обозначение характерных точек границы	Координаты, м		Метод определения координат и средняя квадратическая погрешность положения характерной точки, (M_t), м	Описание закрепления точки
	X	Y		
1	311207.91	2169704.23	Картометрический метод, 1 м	—
2	311207.62	2169706.29	Картометрический метод, 1 м	—
3	311203.66	2169705.73	Картометрический метод, 1 м	—
4	311203.95	2169703.67	Картометрический метод, 1 м	—
1	311207.91	2169704.23	Картометрический метод, 1 м	—

Сведения о границах охранной зоны газораспределительной сети

Газопровод к жилому дому по адресу: 172110, Тверская область, р-н. Кувшиновский, г. Кувшиново, ул. Белинского, д. 46А



Используемые условные знаки и обозначения:

- граница охранной зоны газопровода
- 2 - поворотная точка границы охранной зоны газопровода
- местоположение оси инженерного сооружения

Приложение 98
к приказу Министерства
имущественных и земельных
отношений
Тверской области
от 18.06.2026 № 9-нп

Сведения о границах охранной зоны газопровода (объекта газораспределительной системы) «Газопровод к жилому дому по адресу: 172110, Тверская область, г. Кувшиново, ул. Пушкина, д. 9, кв. 1» и перечень ограничений использования земельных участков

Сведения о границах охранной зоны газопровода		
«Газопровод к жилому дому по адресу: 172110, Тверская область, г. Кувшиново, ул. Пушкина, д. 9, кв. 1»		
I. Описание характеристик охранной зоны		
№ п/п	Характеристики	Описание
1	Наименование, вид, местоположение объекта, в целях защиты которого устанавливается зона с особыми условиями использования территории	Наименование объекта: ««Газопровод к жилому дому по адресу: 172110, Тверская область, г. Кувшиново, ул. Пушкина, д. 9, кв. 1» Протяженность: 564 м. Кадастровый номер: 69:17:0000000:655. Год завершения строительства: 2024. Вид объекта: трубопровод (газопровод). Назначение объекта: 7.7. Сооружения трубопроводного транспорта. Местоположение объекта: Тверская область, муниципальный округ Кувшиновский, город Кувшиново, улица Пушкина
2	Площадь зоны +/- величина погрешности определения площади (Р +/- Дельта Р)	2245 кв. м ± 166 кв. м
3	Перечень ограничений использования земельных участков	В соответствии с пунктом 14 Правил охраны газораспределительных сетей, утвержденных постановлением Правительства Российской Федерации от 20.11.2000 № 878 (далее – Правила), согласно которому на земельные участки, входящие в охранные зоны газораспределительных сетей, в целях предупреждения их повреждения или нарушения условий их нормальной эксплуатации налагаются ограничения (обременения), которыми запрещается лицам, указанным в пункте 2 Правил: 1) строить объекты жилищно-гражданского и производственного назначения; 2) сносить и реконструировать мосты, коллекторы, автомобильные и железные дороги с расположенными на них газораспределительными сетями без предварительного выноса этих газопроводов по согласованию с эксплуатационными организациями; 3) разрушать берегоукрепительные сооружения, водопропускные устройства, земляные и иные сооружения, предохраняющие газораспределительные сети от разрушений; 4) перемещать, повреждать, засыпать и уничтожать опознавательные знаки, контрольно-измерительные пункты и другие устройства газораспределительных сетей; 5) устраивать свалки и склады, разливать растворы кислот, солей, щелочей и других химически активных веществ;

Сведения о границах охранной зоны газопровода		
«Газопровод к жилому дому по адресу: 172110, Тверская область, г. Кувшиново, ул. Пушкина, д. 9, кв. 1»		
		6) огораживать и перегораживать охранные зоны, препятствовать доступу персонала эксплуатационных организаций к газораспределительным сетям, проведению обслуживания и устранению повреждений газораспределительных сетей; 7) разводить огонь и размещать источники огня; 8) рыть погреба, копать и обрабатывать почву сельскохозяйственными и мелиоративными орудиями и механизмами на глубину более 0,3 м; 9) открывать калитки и двери газорегуляторных пунктов, станций катодной и дренажной защиты, люки подземных колодцев, включать или отключать электроснабжение средств связи, освещения и систем телемеханики; 10) набрасывать, приставлять и привязывать к опорам и надземным газопроводам, ограждениям и зданиям газораспределительных сетей посторонние предметы, лестницы, влезать на них; 11) самовольно подключаться к газораспределительным сетям
4	Сведения о подзонах, их количестве, конкретные ограничения использования земельных участков в границах каждой подзоны из перечня ограничений (в случае если федеральным законом, положением о зоне с особыми условиями использования территории предусмотрено выделение в границах зоны подзон)	В границах зоны с особыми условиями использования территории «охранная зона газопровода» выделение подзон не предусмотрено Правилами

II. Перечень координат характерных точек границ охранной зоны

1. Система координат: МСК-69, зона 2

2. Перечень координат характерных точек границ охранной зоны газопровода

Обозначение характерных точек границы	Координаты, м		Метод определения координат и средняя квадратическая погрешность положения характерной точки, (M_t), м	Описание закрепления точки
	X	Y		
1	310683.55	2170806.73	Картометрический метод, 1 м	-
2	310680.47	2170809.29	Картометрический метод, 1 м	-
3	310673.50	2170800.87	Картометрический метод, 1 м	-
4	310647.33	2170809.99	Картометрический метод, 1 м	-
5	310572.19	2170830.72	Картометрический метод, 1 м	-
6	310571.70	2170830.84	Картометрический метод, 1 м	-
7	310530.03	2170833.20	Картометрический метод, 1 м	-
8	310529.53	2170833.20	Картометрический метод, 1 м	-
9	310512.46	2170832.15	Картометрический метод, 1 м	-
10	310413.26	2170829.36	Картометрический метод, 1 м	-
11	310387.29	2170827.34	Картометрический метод, 1 м	-
12	310374.07	2170825.62	Картометрический метод, 1 м	-
13	310355.00	2170821.79	Картометрический метод, 1 м	-
14	310354.51	2170821.67	Картометрический метод, 1 м	-
15	310354.07	2170821.43	Картометрический метод, 1 м	-
16	310353.71	2170821.08	Картометрический метод, 1 м	-
17	310340.49	2170808.31	Картометрический метод, 1 м	-

Сведения о границах охранной зоны газопровода				
«Газопровод к жилому дому по адресу: 172110, Тверская область, г. Кувшиново, ул. Пушкина, д. 9, кв. 1»				
18	310243.95	2170704.47	Картометрический метод, 1 м	-
19	310243.68	2170704.05	Картометрический метод, 1 м	-
20	310237.29	2170693.71	Картометрический метод, 1 м	-
21	310220.47	2170674.24	Картометрический метод, 1 м	-
22	310194.28	2170672.24	Картометрический метод, 1 м	-
23	310194.58	2170668.26	Картометрический метод, 1 м	-
24	310221.45	2170670.31	Картометрический метод, 1 м	-
25	310221.95	2170670.37	Картометрический метод, 1 м	-
26	310222.41	2170670.56	Картометрический метод, 1 м	-
27	310222.82	2170670.85	Картометрический метод, 1 м	-
28	310240.23	2170691.00	Картометрический метод, 1 м	-
29	310240.55	2170691.39	Картометрический метод, 1 м	-
30	310247.10	2170702.00	Картометрический метод, 1 м	-
31	310343.40	2170805.58	Картометрический метод, 1 м	-
32	310356.22	2170817.97	Картометрический метод, 1 м	-
33	310374.82	2170821.70	Картометрический метод, 1 м	-
34	310387.58	2170823.36	Картометрический метод, 1 м	-
35	310413.51	2170825.38	Картометрический метод, 1 м	-
36	310512.71	2170828.17	Картометрический метод, 1 м	-
37	310529.78	2170829.22	Картометрический метод, 1 м	-
38	310571.11	2170826.88	Картометрический метод, 1 м	-
39	310646.09	2170806.19	Картометрический метод, 1 м	-
40	310673.66	2170796.59	Картометрический метод, 1 м	-
41	310674.16	2170796.53	Картометрический метод, 1 м	-
42	310674.66	2170796.59	Картометрический метод, 1 м	-
43	310675.12	2170796.78	Картометрический метод, 1 м	-
44	310675.53	2170797.07	Картометрический метод, 1 м	-
1	310683.55	2170806.73	Картометрический метод, 1 м	-

Сведения о границах охранной зоны газораспределительной сети
«Газопровод к жилому дому по адресу: 172110, Тверская область, г. Кувшиново, ул. Пушкина, д. 9, кв. 1»
III. Графическое описание местоположения границ охранной зоны газопровода



Используемые условные знаки и обозначения:

- граница ЗОУИТ
- 2 - характерная точка границы ЗОУИТ с номером
- ось газопровода
- часть границы, сведения ЕГРН о которой позволяют однозначно определить ее положение на местности
- :380 - надписи кадастрового номера земельного участка
- граница кадастрового квартала
- 69:17:0070501 - обозначение кадастрового квартала

Сведения о границах охранной зоны газораспределительной сети
«Газопровод к жилому дому по адресу: 172110, Тверская область, г. Кувшиново, ул. Пушкина, д. 9, кв. 1»
III. Графическое описание местоположения границ охранной зоны газопровода



Используемые условные знаки и обозначения:

- граница ЗОУИТ
- 2 - характерная точка границы ЗОУИТ с номером
- ось газопровода
- часть границы, сведения ЕГРН о которой позволяют однозначно определить ее положение на местности
- :62 - надписи кадастрового номера земельного участка
- граница кадастрового квартала
- 69:17:0070501 - обозначение кадастрового квартала

Сведения о границах охранной зоны газораспределительной сети
«Газопровод к жилому дому по адресу: 172110, Тверская область, г. Кувшиново, ул. Пушкина, д. 9, кв. 1»
III. Графическое описание местоположения границ охранной зоны газопровода



Используемые условные знаки и обозначения:

- граница ЗОУИТ
- 2 - характерная точка границы ЗОУИТ с номером
- ось газопровода
- часть границы, сведения ЕГРН о которой позволяют однозначно определить ее положение на местности
- :2 - надписи кадастрового номера земельного участка
- граница кадастрового квартала
- 69:17:0070501 - обозначение кадастрового квартала

Приложение 99
к приказу Министерства
имущественных и земельных
отношений
Тверской области
от 18.06.2026 № 9-нп

Сведения о границах охранной зоны газопровода (объекта газораспределительной системы) «Газопровод к жилому дому на земельном участке с кадастровым номером 69:17:0071003:23 по адресу: Тверская область, Кувшиновский р-он, г. Кувшиново, Товарищество «Садовод-любитель» филиал №2, д. 70» и перечень ограничений использования земельных участков

Сведения о границах охранной зоны газопровода		
Газопровод к жилому дому на земельном участке с кадастровым номером 69:17:0071003:23 по адресу: Тверская область, Кувшиновский р-он, г. Кувшиново, Товарищество «Садовод-любитель» филиал №2, д. 70		
I. Описание характеристик охранной зоны		
№ п/п	Характеристики	Описание
1	Наименование, вид, местоположение объекта, в целях защиты которого устанавливается зона с особыми условиями использования территории	Наименование объекта: «Газопровод к жилому дому на земельном участке с кадастровым номером 69:17:0071003:23 по адресу: Тверская область, Кувшиновский р-он, г. Кувшиново, Товарищество «Садовод-любитель» филиал №2, д. 70». Протяженность: 1039 м. Кадастровый номер: 69:17:0000000:654 Год завершения строительства: 2023. Вид объекта: трубопровод (газопровод). Назначение объекта: сооружения трубопроводного транспорта. Местоположение объекта: Тверская область, Кувшиновский р-он, г. Кувшиново, Товарищество «Садовод-любитель» филиал №2, д. 70
2	Площадь зоны +/- величина погрешности определения площади (Р +/- Дельта Р)	3904 кв. м ± 219 кв. м
3	Перечень ограничений использования земельных участков	В соответствии с пунктом 14 Правил охраны газораспределительных сетей, утвержденных постановлением Правительства Российской Федерации от 20.11.2000 № 878 (далее – Правила), согласно которому на земельные участки, входящие в охранные зоны газораспределительных сетей, в целях предупреждения их повреждения или нарушения условий их нормальной эксплуатации налагаются ограничения (обременения), которыми запрещается лицам, указанным в пункте 2 Правил: 1) строить объекты жилищно-гражданского и производственного назначения; 2) сносить и реконструировать мосты, коллекторы, автомобильные и железные дороги с расположенными на них газораспределительными сетями без предварительного выноса этих газопроводов по согласованию с эксплуатационными организациями; 3) разрушать берегоукрепительные сооружения, водопропускные устройства, земляные и иные сооружения, предохраняющие газораспределительные сети от разрушений; 4) перемещать, повреждать, засыпать и уничтожать опознавательные

Сведения о границах охранной зоны газопровода		
Газопровод к жилому дому на земельном участке с кадастровым номером 69:17:0071003:23 по адресу: Тверская область, Кувшиновский р-он, г. Кувшиново, Товарищество «Садовод-любитель» филиал №2, д. 70		
		знаки, контрольно-измерительные пункты и другие устройства газораспределительных сетей; 5) устраивать свалки и склады, разливать растворы кислот, солей, щелочей и других химически активных веществ; 6) огораживать и перегораживать охранные зоны, препятствовать доступу персонала эксплуатационных организаций к газораспределительным сетям, проведению обслуживания и устранению повреждений газораспределительных сетей; 7) разводить огонь и размещать источники огня; 8) рыть погреба, копать и обрабатывать почву сельскохозяйственными и мелиоративными орудиями и механизмами на глубину более 0,3 м; 9) открывать калитки и двери газорегуляторных пунктов, станций катодной и дренажной защиты, люки подземных колодцев, включать или отключать электроснабжение средств связи, освещения и систем телемеханики; 10) набрасывать, приставлять и привязывать к опорам и надземным газопроводам, ограждениям и зданиям газораспределительных сетей посторонние предметы, лестницы, влезать на них; 11) самовольно подключаться к газораспределительным сетям
4	Сведения о подзонах, их количестве, конкретные ограничения использования земельных участков в границах каждой подзоны из перечня ограничений (в случае если федеральным законом, положением о зоне с особыми условиями использования территории предусмотрено выделение в границах зоны подзон)	В границах зоны с особыми условиями использования территории «охранная зона газопровода» выделение подзон не предусмотрено Правилами

II. Перечень координат характерных точек границ охранной зоны

1. Система координат: МСК-69, зона 2

2. Перечень координат характерных точек границ охранной зоны газопровода

Обозначение характерных точек границы	Координаты, м		Метод определения координат и средняя квадратическая погрешность положения характерной точки, (M_t), м	Описание закрепления точки
	X	Y		
1	312630.90	2171061.56	Картометрический метод, 1 м	-
2	312626.98	2171060.78	Картометрический метод, 1 м	-
3	312643.60	2170976.76	Картометрический метод, 1 м	-
4	312650.75	2170935.64	Картометрический метод, 1 м	-
5	312657.40	2170851.27	Картометрический метод, 1 м	-
6	312658.61	2170825.10	Картометрический метод, 1 м	-
7	312659.04	2170760.52	Картометрический метод, 1 м	-
8	312656.25	2170689.33	Картометрический метод, 1 м	-
9	312647.09	2170630.00	Картометрический метод, 1 м	-
10	312633.45	2170557.12	Картометрический метод, 1 м	-
11	312615.75	2170480.26	Картометрический метод, 1 м	-
12	312599.74	2170430.15	Картометрический метод, 1 м	-

Сведения о границах охранной зоны газопровода				
Газопровод к жилому дому на земельном участке с кадастровым номером 69:17:0071003:23 по адресу: Тверская область, Кувшиновский р-он, г. Кувшиново, Товарищество «Садовод-любитель» филиал №2, д. 70				
13	312569.86	2170346.37	Картометрический метод, 1 м	-
14	312522.67	2170242.70	Картометрический метод, 1 м	-
15	312492.83	2170186.98	Картометрический метод, 1 м	-
16	312492.64	2170186.48	Картометрический метод, 1 м	-
17	312480.66	2170133.53	Картометрический метод, 1 м	-
18	312480.61	2170133.09	Картометрический метод, 1 м	-
19	312480.88	2170132.09	Картометрический метод, 1 м	-
20	312481.40	2170131.50	Картометрический метод, 1 м	-
21	312493.49	2170122.27	Картометрический метод, 1 м	-
22	312495.91	2170125.45	Картометрический метод, 1 м	-
23	312484.84	2170133.90	Картометрический метод, 1 м	-
24	312496.48	2170185.33	Картометрический метод, 1 м	-
25	312526.22	2170240.87	Картометрический метод, 1 м	-
26	312573.54	2170344.79	Картометрический метод, 1 м	-
27	312603.51	2170428.84	Картометрический метод, 1 м	-
28	312619.59	2170479.12	Картометрический метод, 1 м	-
29	312637.36	2170556.26	Картометрический метод, 1 м	-
30	312651.03	2170629.29	Картометрический метод, 1 м	-
31	312660.22	2170688.83	Картометрический метод, 1 м	-
32	312663.04	2170760.41	Картометрический метод, 1 м	-
33	312662.61	2170825.16	Картометрический метод, 1 м	-
34	312661.40	2170851.48	Картометрический метод, 1 м	-
35	312654.73	2170936.05	Картометрический метод, 1 м	-
36	312647.54	2170977.47	Картометрический метод, 1 м	-
1	312630.90	2171061.56	Картометрический метод, 1 м	-

Сведения о границах охранной зоны газораспределительной сети
Газопровод к жилому дому на земельном участке с кадастровым номером 69:17:0071003:23 по адресу: Тверская область, Кувшиновский р-он, г. Кувшиново, Товарищество «Садовод-любитель» филиал №2, д. 70
III. Графическое описание местоположения границ охранной зоны газопровода



Используемые условные знаки и обозначения:

- граница ЗОУИТ
- 2 - характерная точка границы ЗОУИТ с номером
- ось газопровода
- часть границы, сведения ЕГРН о которой позволяют однозначно определить ее положение на местности
- :502 - надписи кадастрового номера земельного участка
- граница кадастрового квартала
- 69:17:0071003 - обозначение кадастрового квартала

Сведения о границах охранной зоны газораспределительной сети
Газопровод к жилому дому на земельном участке с кадастровым номером 69:17:0071003:23 по адресу: Тверская область, Кувшиновский р-он, г. Кувшиново, Товарищество «Садовод-любитель» филиал №2, д. 70
III. Графическое описание местоположения границ охранной зоны газопровода



Используемые условные знаки и обозначения:

- граница ЗОУИТ
- 2 - характерная точка границы ЗОУИТ с номером
- ось газопровода
- часть границы, сведения ЕГРН о которой позволяют однозначно определить ее положение на местности
- :502 - надписи кадастрового номера земельного участка
- граница кадастрового квартала
- 69:17:0071003 - обозначение кадастрового квартала

Сведения о границах охранной зоны газораспределительной сети
Газопровод к жилому дому на земельном участке с кадастровым номером 69:17:0071003:23 по адресу: Тверская область, Кувшиновский р-он, г. Кувшиново, Товарищество «Садовод-любитель» филиал №2, д. 70
III. Графическое описание местоположения границ охранной зоны газопровода



Используемые условные знаки и обозначения:

- граница ЗОУИТ
- 2 - характерная точка границы ЗОУИТ с номером
- ось газопровода
- часть границы, сведения ЕГРН о которой позволяют однозначно определить ее положение на местности
- :502 - надписи кадастрового номера земельного участка
- граница кадастрового квартала
- 69:17:0071003 - обозначение кадастрового квартала

Сведения о границах охранной зоны газораспределительной сети
Газопровод к жилому дому на земельном участке с кадастровым номером 69:17:0071003:23 по адресу: Тверская область, Кувшиновский р-он, г. Кувшиново, Товарищество «Садовод-любитель» филиал №2, д. 70
III. Графическое описание местоположения границ охранной зоны газопровода



Используемые условные знаки и обозначения:

- граница ЗОУИТ
- 2 - характерная точка границы ЗОУИТ с номером
- ось газопровода
- часть границы, сведения ЕГРН о которой позволяют однозначно определить ее положение на местности
- :502 - надписи кадастрового номера земельного участка
- граница кадастрового квартала
- 69:17:0071003 - обозначение кадастрового квартала

Сведения о границах охранной зоны газораспределительной сети
Газопровод к жилому дому на земельном участке с кадастровым номером 69:17:0071003:23 по адресу: Тверская область, Кувшиновский р-он, г. Кувшиново, Товарищество «Садовод-любитель» филиал №2, д. 70
III. Графическое описание местоположения границ охранной зоны газопровода



Используемые условные знаки и обозначения:

- граница ЗОУИТ
- 2 - характерная точка границы ЗОУИТ с номером
- ось газопровода
- часть границы, сведения ЕГРН о которой позволяют однозначно определить ее положение на местности
- :502 - надписи кадастрового номера земельного участка
- граница кадастрового квартала
- 69:17:0071003 - обозначение кадастрового квартала

Приложение 100
к приказу Министерства
имущественных и земельных
отношений
Тверской области
от 18.06.2026 № 9-нп

Сведения о границах охранной зоны газопровода (объекта газораспределительной системы) «Газопровод к жилому дому по адресу: Тверская область, р-н Кувшиновский, г.Кувшиново, тер.товарищества Садовод-любитель филиал Заря, д.32» и перечень ограничений использования земельных участков

Сведения о границах охранной зоны газопровода		
Газопровод к жилому дому по адресу: Тверская область, р-н Кувшиновский, г.Кувшиново, тер.товарищества Садовод-любитель филиал Заря, д.32		
I. Описание характеристик охранной зоны		
№ п/п	Характеристики	Описание
1	Наименование, вид, местоположение объекта, в целях защиты которого устанавливается зона с особыми условиями использования территории	Наименование объекта: «Газопровод к жилому дому по адресу: Тверская область, р-н Кувшиновский, г.Кувшиново, тер.товарищества Садовод-любитель филиал Заря, д.32». Протяженность: 697 м. Кадастровый номер: 69:17:0000000:659. Год завершения строительства: 2024. Вид объекта: трубопровод (газопровод). Назначение объекта: 7.7. Сооружения трубопроводного транспорта. Местоположение объекта: Тверская область, муниципальный округ Кувшиновский, город Кувшиново, территория товарищества Садовод-любитель филиал Заря
2	Площадь зоны +/- величина погрешности определения площади (Р +/- Дельта Р)	2773 кв. м ± 184 кв. м
3	Перечень ограничений использования земельных участков	В соответствии с пунктом 14 Правил охраны газораспределительных сетей, утвержденных постановлением Правительства Российской Федерации от 20.11.2000 № 878 (далее – Правила), согласно которому на земельные участки, входящие в охранные зоны газораспределительных сетей, в целях предупреждения их повреждения или нарушения условий их нормальной эксплуатации налагаются ограничения (обременения), которыми запрещается лицам, указанным в пункте 2 Правил: 1) строить объекты жилищно-гражданского и производственного назначения; 2) сносить и реконструировать мосты, коллекторы, автомобильные и железные дороги с расположенными на них газораспределительными сетями без предварительного выноса этих газопроводов по согласованию с эксплуатационными организациями; 3) разрушать берегоукрепительные сооружения, водопропускные устройства, земляные и иные сооружения, предохраняющие газораспределительные сети от разрушений; 4) перемещать, повреждать, засыпать и уничтожать опознавательные знаки, контрольно-измерительные пункты и другие устройства газораспределительных сетей;

Сведения о границах охранной зоны газопровода		
Газопровод к жилому дому по адресу: Тверская область, р-н Кувшиновский, г.Кувшиново, тер.товарищества Садовод-любитель филиал Заря, д.32		
		5) устраивать свалки и склады, разливать растворы кислот, солей, щелочей и других химически активных веществ; 6) огораживать и перегораживать охранные зоны, препятствовать доступу персонала эксплуатационных организаций к газораспределительным сетям, проведению обслуживания и устранению повреждений газораспределительных сетей; 7) разводить огонь и размещать источники огня; 8) рыть погреба, копать и обрабатывать почву сельскохозяйственными и мелиоративными орудиями и механизмами на глубину более 0,3 м; 9) открывать калитки и двери газорегуляторных пунктов, станций катодной и дренажной защиты, люки подземных колодцев, включать или отключать электроснабжение средств связи, освещения и систем телемеханики; 10) набрасывать, приставлять и привязывать к опорам и надземным газопроводам, ограждениям и зданиям газораспределительных сетей посторонние предметы, лестницы, влезать на них; 11) самовольно подключаться к газораспределительным сетям
4	Сведения о подзонах, их количестве, конкретные ограничения использования земельных участков в границах каждой подзоны из перечня ограничений (в случае если федеральным законом, положением о зоне с особыми условиями использования территории предусмотрено выделение в границах зоны подзон)	В границах зоны с особыми условиями использования территории «охранная зона газопровода» выделение подзон не предусмотрено Правилами

II. Перечень координат характерных точек границ охранной зоны

1. Система координат: МСК-69, зона 2

2. Перечень координат характерных точек границ охранной зоны газопровода

Обозначение характерных точек границы	Координаты, м		Метод определения координат и средняя квадратическая погрешность положения характерной точки, (M_t), м	Описание закрепления точки
	X	Y		
1	313194.75	2170352.82	Картометрический метод, 1 м	-
2	313196.04	2170354.07	Картометрический метод, 1 м	-
3	313197.18	2170355.24	Картометрический метод, 1 м	-
4	313207.70	2170365.93	Картометрический метод, 1 м	-
5	313229.83	2170387.12	Картометрический метод, 1 м	-
6	313255.13	2170411.90	Картометрический метод, 1 м	-
7	313269.93	2170426.57	Картометрический метод, 1 м	-
8	313270.25	2170426.96	Картометрический метод, 1 м	-
9	313270.46	2170427.41	Картометрический метод, 1 м	-
10	313270.56	2170427.90	Картометрический метод, 1 м	-
11	313270.52	2170428.40	Картометрический метод, 1 м	-
12	313270.37	2170428.88	Картометрический метод, 1 м	-
13	313270.10	2170429.30	Картометрический метод, 1 м	-
14	313246.41	2170453.82	Картометрический метод, 1 м	-

Сведения о границах охранной зоны газопровода				
Газопровод к жилому дому по адресу: Тверская область, р-н Кувшиновский, г.Кувшиново, тер.товарищества Садовод-любитель филиал Заря, д.32				
15	313174.91	2170524.03	Картометрический метод, 1 м	-
16	313124.33	2170573.90	Картометрический метод, 1 м	-
17	313139.54	2170594.71	Картометрический метод, 1 м	-
18	313153.35	2170611.47	Картометрический метод, 1 м	-
19	313178.15	2170644.13	Картометрический метод, 1 м	-
20	313195.28	2170667.04	Картометрический метод, 1 м	-
21	313195.49	2170667.49	Картометрический метод, 1 м	-
22	313195.59	2170667.98	Картометрический метод, 1 м	-
23	313195.55	2170668.48	Картометрический метод, 1 м	-
24	313195.40	2170668.96	Картометрический метод, 1 м	-
25	313195.13	2170669.38	Картометрический метод, 1 м	-
26	313176.30	2170690.70	Картометрический метод, 1 м	-
27	313150.63	2170719.72	Картометрический метод, 1 м	-
28	313129.55	2170743.63	Картометрический метод, 1 м	-
29	313108.47	2170767.08	Картометрический метод, 1 м	-
30	313108.11	2170767.43	Картометрический метод, 1 м	-
31	313012.53	2170836.63	Картометрический метод, 1 м	-
32	312999.37	2170846.22	Картометрический метод, 1 м	-
33	312997.01	2170842.98	Картометрический метод, 1 м	-
34	313009.98	2170833.55	Картометрический метод, 1 м	-
35	313010.39	2170833.26	Картометрический метод, 1 м	-
36	313105.56	2170764.35	Картометрический метод, 1 м	-
37	313126.64	2170740.90	Картометрический метод, 1 м	-
38	313147.72	2170716.99	Картометрический метод, 1 м	-
39	313173.39	2170687.97	Картометрический метод, 1 м	-
40	313191.02	2170668.01	Картометрический метод, 1 м	-
41	313174.92	2170646.47	Картометрический метод, 1 м	-
42	313150.12	2170613.81	Картометрический метод, 1 м	-
43	313136.31	2170597.05	Картометрический метод, 1 м	-
44	313120.17	2170574.96	Картометрический метод, 1 м	-
45	313119.90	2170574.54	Картометрический метод, 1 м	-
46	313119.75	2170574.06	Картометрический метод, 1 м	-
47	313119.71	2170573.56	Картометрический метод, 1 м	-
48	313119.81	2170573.07	Картометрический метод, 1 м	-
49	313120.02	2170572.62	Картометрический метод, 1 м	-
50	313120.34	2170572.23	Картометрический метод, 1 м	-
51	313172.00	2170521.30	Картометрический метод, 1 м	-
52	313243.50	2170451.09	Картометрический метод, 1 м	-
53	313265.76	2170428.06	Картометрический метод, 1 м	-
54	313252.22	2170414.63	Картометрический метод, 1 м	-
55	313226.92	2170389.85	Картометрический метод, 1 м	-
56	313204.79	2170368.66	Картометрический метод, 1 м	-
57	313193.07	2170356.74	Картометрический метод, 1 м	-
58	313192.80	2170356.32	Картометрический метод, 1 м	-
59	313192.65	2170355.84	Картометрический метод, 1 м	-
60	313192.61	2170355.34	Картометрический метод, 1 м	-

Сведения о границах охранной зоны газопровода				
Газопровод к жилому дому по адресу: Тверская область, р-н Кувшиновский, г.Кувшиново, тер.товарищества Садовод-любитель филиал Заря, д.32				
61	313192.71	2170354.85	Картометрический метод, 1 м	-
62	313192.92	2170354.40	Картометрический метод, 1 м	-
63	313193.24	2170354.01	Картометрический метод, 1 м	-
64	313193.88	2170353.30	Картометрический метод, 1 м	-
65	313194.29	2170353.01	Картометрический метод, 1 м	-
1	313194.75	2170352.82	Картометрический метод, 1 м	-

Сведения о границах охранной зоны газораспределительной сети
Газопровод к жилому дому по адресу: Тверская область, р-н Кувшиновский, г.Кувшиново, тер.товарищества Садовод-любитель филиал Заря, д.32
III. Графическое описание местоположения границ охранной зоны газопровода



Используемые условные знаки и обозначения:

- граница ЗОУИТ
- 2 - характерная точка границы ЗОУИТ с номером
- ось газопровода
- часть границы, сведения ЕГРН о которой позволяют однозначно определить ее положение на местности
- :2 - надписи кадастрового номера земельного участка
- граница кадастрового квартала
- 69:17:0070601 - обозначение кадастрового квартала

Сведения о границах охранной зоны газораспределительной сети
Газопровод к жилому дому по адресу: Тверская область, р-н Кувшиновский, г.Кувшиново, тер.товарищества Садовод-любитель филиал Заря, д.32
III. Графическое описание местоположения границ охранной зоны газопровода



Используемые условные знаки и обозначения:

- граница ЗОУИТ
- 2 - характерная точка границы ЗОУИТ с номером
- ось газопровода
- часть границы, сведения ЕГРН о которой позволяют однозначно определить ее положение на местности
- :2 - надписи кадастрового номера земельного участка
- граница кадастрового квартала
- 69:17:0070601 - обозначение кадастрового квартала

Сведения о границах охранной зоны газораспределительной сети
Газопровод к жилому дому по адресу: Тверская область, р-н Кувшиновский, г.Кувшиново, тер.товарищества Садовод-любитель филиал Заря, д.32
III. Графическое описание местоположения границ охранной зоны газопровода



Используемые условные знаки и обозначения:

- граница ЗОУИТ
- 2 - характерная точка границы ЗОУИТ с номером
- ось газопровода
- часть границы, сведения ЕГРН о которой позволяют однозначно определить ее положение на местности
- :2 - надписи кадастрового номера земельного участка
- граница кадастрового квартала
- 69:17:0070708 - обозначение кадастрового квартала

Приложение 101
к приказу Министерства
имущественных и земельных
отношений
Тверской области
от 18.06.2026 № 9-нп

Сведения о границах охранной зоны газопровода (объекта газораспределительной системы) «Газопровод к жилому дому по адресу: Тверская обл, р-н Кувшиновский, г Кувшиново, ул Южная, д. 58» и перечень ограничений использования земельных участков

Сведения о границах охранной зоны газопровода		
Газопровод к жилому дому по адресу: Тверская обл, р-н Кувшиновский, г Кувшиново, ул Южная, д. 58		
I. Описание характеристик охранной зоны		
№ п/п	Характеристики	Описание
1	Наименование, вид, местоположение объекта, в целях защиты которого устанавливается зона с особыми условиями использования территории	Наименование объекта: «Газопровод к жилому дому по адресу: Тверская обл, р-н Кувшиновский, г Кувшиново, ул Южная, д. 58». Протяженность: 807 м. Кадастровый номер: 69:17:0000000:653. Год завершения строительства: 2022. Вид объекта: трубопровод (газопровод). Назначение объекта: 7.7. Сооружения трубопроводного транспорта. Местоположение объекта: Тверская область, муниципальный округ Кувшиновский, город Кувшиново, улица Южная
2	Площадь зоны +/- величина погрешности определения площади (Р +/- Дельта Р)	3303 кв. м ± 201 кв. м
3	Перечень ограничений использования земельных участков	В соответствии с пунктом 14 Правил охраны газораспределительных сетей, утвержденных постановлением Правительства Российской Федерации от 20.11.2000 № 878 (далее – Правила), согласно которому на земельные участки, входящие в охранные зоны газораспределительных сетей, в целях предупреждения их повреждения или нарушения условий их нормальной эксплуатации налагаются ограничения (обременения), которыми запрещается лицам, указанным в пункте 2 Правил: 1) строить объекты жилищно-гражданского и производственного назначения; 2) сносить и реконструировать мосты, коллекторы, автомобильные и железные дороги с расположенными на них газораспределительными сетями без предварительного выноса этих газопроводов по согласованию с эксплуатационными организациями; 3) разрушать берегоукрепительные сооружения, водопропускные устройства, земляные и иные сооружения, предохраняющие газораспределительные сети от разрушений; 4) перемещать, повреждать, засыпать и уничтожать опознавательные знаки, контрольно-измерительные пункты и другие устройства газораспределительных сетей; 5) устраивать свалки и склады, разливать растворы кислот, солей, щелочей и других химически активных веществ;

Сведения о границах охранной зоны газопровода		
Газопровод к жилому дому по адресу: Тверская обл, р-н Кувшиновский, г Кувшиново, ул Южная, д. 58		
		6) огораживать и перегораживать охранные зоны, препятствовать доступу персонала эксплуатационных организаций к газораспределительным сетям, проведению обслуживания и устранению повреждений газораспределительных сетей; 7) разводить огонь и размещать источники огня; 8) рыть погреба, копать и обрабатывать почву сельскохозяйственными и мелиоративными орудиями и механизмами на глубину более 0,3 м; 9) открывать калитки и двери газорегуляторных пунктов, станций катодной и дренажной защиты, люки подземных колодцев, включать или отключать электроснабжение средств связи, освещения и систем телемеханики; 10) набрасывать, приставлять и привязывать к опорам и надземным газопроводам, ограждениям и зданиям газораспределительных сетей посторонние предметы, лестницы, влезать на них; 11) самовольно подключаться к газораспределительным сетям
4	Сведения о подзонах, их количестве, конкретные ограничения использования земельных участков в границах каждой подзоны из перечня ограничений (в случае если федеральным законом, положением о зоне с особыми условиями использования территории предусмотрено выделение в границах зоны подзон)	В границах зоны с особыми условиями использования территории «охранная зона газопровода» выделение подзон не предусмотрено Правилами

II. Перечень координат характерных точек границ охранной зоны

1. Система координат: МСК-69, зона 2

2. Перечень координат характерных точек границ охранной зоны газопровода

Обозначение характерных точек границы	Координаты, м		Метод определения координат и средняя квадратическая погрешность положения характерной точки, (M_t), м	Описание закрепления точки
	X	Y		
1	308847.53	2171483.14	Картометрический метод, 1 м	-
2	308851.46	2171506.13	Картометрический метод, 1 м	-
3	308851.42	2171506.63	Картометрический метод, 1 м	-
4	308845.91	2171569.27	Картометрический метод, 1 м	-
5	308840.21	2171629.35	Картометрический метод, 1 м	-
6	308834.96	2171682.55	Картометрический метод, 1 м	-
7	308826.91	2171782.19	Картометрический метод, 1 м	-
8	308826.76	2171782.67	Картометрический метод, 1 м	-
9	308819.13	2171801.62	Картометрический метод, 1 м	-
10	308818.86	2171802.04	Картометрический метод, 1 м	-
11	308818.50	2171802.39	Картометрический метод, 1 м	-
12	308818.06	2171802.63	Картометрический метод, 1 м	-
13	308817.57	2171802.75	Картометрический метод, 1 м	-
14	308816.97	2171802.75	Картометрический метод, 1 м	-
15	308782.18	2171792.25	Картометрический метод, 1 м	-
16	308707.92	2171769.98	Картометрический метод, 1 м	-
17	308656.36	2171754.53	Картометрический метод, 1 м	-

Сведения о границах охранной зоны газопровода				
Газопровод к жилому дому по адресу: Тверская обл, р-н Кувшиновский, г Кувшиново, ул Южная, д. 58				
18	308619.82	2171748.51	Картометрический метод, 1 м	-
19	308588.14	2171745.48	Картометрический метод, 1 м	-
20	308562.75	2171745.02	Картометрический метод, 1 м	-
21	308489.08	2171746.52	Картометрический метод, 1 м	-
22	308440.64	2171747.85	Картометрический метод, 1 м	-
23	308404.49	2171748.17	Картометрический метод, 1 м	-
24	308389.99	2171749.70	Картометрический метод, 1 м	-
25	308369.70	2171749.82	Картометрический метод, 1 м	-
26	308323.80	2171749.36	Картометрический метод, 1 м	-
27	308323.74	2171747.36	Картометрический метод, 1 м	-
28	308322.86	2171747.36	Картометрический метод, 1 м	-
29	308322.75	2171740.99	Картометрический метод, 1 м	-
30	308326.75	2171740.93	Картометрический метод, 1 м	-
31	308326.83	2171745.39	Картометрический метод, 1 м	-
32	308369.69	2171745.82	Картометрический метод, 1 м	-
33	308389.67	2171745.71	Картометрический метод, 1 м	-
34	308404.17	2171744.18	Картометрический метод, 1 м	-
35	308440.55	2171743.85	Картометрический метод, 1 м	-
36	308488.98	2171742.52	Картометрический метод, 1 м	-
37	308562.71	2171741.02	Картометрический метод, 1 м	-
38	308588.29	2171741.48	Картометрический метод, 1 м	-
39	308620.27	2171744.54	Картометрический метод, 1 м	-
40	308657.14	2171750.61	Картометрический метод, 1 м	-
41	308709.06	2171766.14	Картометрический метод, 1 м	-
42	308783.33	2171788.41	Картометрический метод, 1 м	-
43	308816.15	2171798.33	Картометрический метод, 1 м	-
44	308822.98	2171781.36	Картометрический метод, 1 м	-
45	308830.98	2171682.21	Картометрический метод, 1 м	-
46	308836.23	2171628.97	Картометрический метод, 1 м	-
47	308841.93	2171568.91	Картометрический метод, 1 м	-
48	308847.44	2171506.34	Картометрический метод, 1 м	-
49	308843.59	2171483.82	Картометрический метод, 1 м	-
1	308847.53	2171483.14	Картометрический метод, 1 м	-

Сведения о границах охранной зоны газораспределительной сети
Газопровод к жилому дому по адресу: Тверская обл, р-н Кувшиновский, г Кувшиново, ул Южная, д. 58
III. Графическое описание местоположения границ охранной зоны газопровода



Используемые условные знаки и обозначения:

- граница ЗОУИТ
- 2 - характерная точка границы ЗОУИТ с номером
- ось газопровода
- часть границы, сведения ЕГРН о которой позволяют однозначно определить ее положение на местности
- :22 - надписи кадастрового номера земельного участка
- граница кадастрового квартала
- 69:17:0071415 - обозначение кадастрового квартала

Сведения о границах охранной зоны газораспределительной сети
Газопровод к жилому дому по адресу: Тверская обл, р-н Кувшиновский, г Кувшиново, ул Южная, д. 58
III. Графическое описание местоположения границ охранной зоны газопровода



Используемые условные знаки и обозначения:

- граница ЗОУИТ
- 2 - характерная точка границы ЗОУИТ с номером
- ось газопровода
- часть границы, сведения ЕГРН о которой позволяют однозначно определить ее положение на местности
- :42 - надписи кадастрового номера земельного участка
- граница кадастрового квартала
- 69:17:0071415 - обозначение кадастрового квартала

Сведения о границах охранной зоны газораспределительной сети
Газопровод к жилому дому по адресу: Тверская обл, р-н Кувшиновский, г Кувшиново, ул Южная, д. 58
III. Графическое описание местоположения границ охранной зоны газопровода



Используемые условные знаки и обозначения:

- граница ЗОУИТ
- 2 - характерная точка границы ЗОУИТ с номером
- ось газопровода
- часть границы, сведения ЕГРН о которой позволяют однозначно определить ее положение на местности
- :44 - надписи кадастрового номера земельного участка
- граница кадастрового квартала
- 69:17:0071415 - обозначение кадастрового квартала

Сведения о границах охранной зоны газораспределительной сети
Газопровод к жилому дому по адресу: Тверская обл, р-н Кувшиновский, г Кувшиново, ул Южная, д. 58
III. Графическое описание местоположения границ охранной зоны газопровода



Используемые условные знаки и обозначения:

- граница ЗОУИТ
- 2 - характерная точка границы ЗОУИТ с номером
- ось газопровода
- часть границы, сведения ЕГРН о которой позволяют однозначно определить ее положение на местности
- :62 - надписи кадастрового номера земельного участка
- граница кадастрового квартала
- 69:17:0071415 - обозначение кадастрового квартала

Приложение 102
к приказу Министерства
имущественных и земельных
отношений
Тверской области
от 18.06.2026 № 9-нп

Сведения о границах охранной зоны газопровода (объекта газораспределительной системы) «Газопровод к жилому дому по адресу: 172110, Тверская обл, р-н Кувшиновский, г Кувшиново, ул Баховка, д. 35» и перечень ограничений использования земельных участков

Сведения о границах охранной зоны газопровода		
Газопровод низкого давления		
I Описание характеристик охранной зоны		
№ п/п	Характеристики	Описание
1	Наименование, вид, местоположение объекта, в целях защиты которого устанавливается зона с особыми условиями использования территории	Наименование объекта: «Газопровод к жилому дому по адресу: 172110, Тверская обл, р-н Кувшиновский, г Кувшиново, ул Баховка, д. 35» Протяженность: 17м. Год завершения строительства: 2024. Вид объекта: трубопровод (газопровод). Назначение объекта: сооружения трубопроводного транспорта. Местоположение объекта: Тверская область, Кувшиновский р-н, Кувшиново г
2	Площадь зоны +/- величина погрешности определения площади (Р +/- Дельта Р)	67 кв. м ± 29 кв. м
3	Перечень ограничений использования земельных участков	В соответствии с пунктом 14 Правил охраны газораспределительных сетей, утвержденных постановлением Правительства Российской Федерации от 20.11.2000 № 878 (далее – Правила), на земельные участки, входящие в охранные зоны газораспределительных сетей, в целях предупреждения их повреждения или нарушения условий их нормальной эксплуатации налагаются ограничения (обременения), которыми запрещается лицам, указанным в пункте 2 Правил: 1) строить объекты жилищно-гражданского и производственного назначения; 2) сносить и реконструировать мосты, коллекторы, автомобильные и железные дороги с расположенными на них газораспределительными сетями без предварительного выноса этих газопроводов по согласованию с эксплуатационными организациями; 3) разрушать берегоукрепительные сооружения, водопропускные устройства, земляные и иные сооружения, предохраняющие газораспределительные сети от разрушений; 4) перемещать, повреждать, засыпать и уничтожать опознавательные знаки, контрольно-измерительные пункты и другие устройства газораспределительных сетей; 5) устраивать свалки и склады, разливать растворы кислот, солей, щелочей и других химически активных веществ;

Сведения о границах охранной зоны газопровода		
Газопровод низкого давления		
		6) огораживать и перегораживать охранные зоны, препятствовать доступу персонала эксплуатационных организаций к газораспределительным сетям, проведению обслуживания и устранению повреждений газораспределительных сетей; 7) разводить огонь и размещать источники огня; 8) рыть погреба, копать и обрабатывать почву сельскохозяйственными и мелиоративными орудиями и механизмами на глубину более 0,3 м; 9) открывать калитки и двери газорегуляторных пунктов, станций катодной и дренажной защиты, люки подземных колодцев, включать или отключать электроснабжение средств связи, освещения и систем телемеханики; 10) набрасывать, приставлять и привязывать к опорам и надземным газопроводам, ограждениям и зданиям газораспределительных сетей посторонние предметы, лестницы, влезать на них; 11) самовольно подключаться к газораспределительным сетям.
4	Сведения о подзонах, их количестве, конкретные ограничения использования земельных участков в границах каждой подзоны из перечня ограничений (в случае, если федеральным законом, положением о зоне с особыми условиями использования территории предусмотрено выделение в границах зоны подзон)	В границах зоны с особыми условиями использования территории «охранная зона газопровода» выделение подзон не предусмотрено Правилами
II Перечень координат характерных точек границ охранной зоны		
1. Система координат: МСК-69, зона 2		
2. Перечень координат характерных точек границ охранной зоны газопровода		

Обозначение характерных точек границы	Координаты, м		Метод определения координат и средняя квадратическая погрешность положения характерной точки, (M_t), м	Описание закрепления точки
	X	Y		
1	309865.74	2166749.13	Картометрический метод, 1 м	-
2	309864.36	2166752.89	Картометрический метод, 1 м	-
3	309848.66	2166747.16	Картометрический метод, 1 м	-
4	309850.04	2166743.40	Картометрический метод, 1 м	-
1	309865.74	2166749.13	Картометрический метод, 1 м	-

Сведения о границах охранной зоны газораспределительной сети

«Газопровод к жилому дому по адресу: 172110, Тверская обл, р-н Кувшиновский, г Кувшиново, ул Баховка, д. 35»

Лист №1



Используемые условные знаки и обозначения:

- граница охранной зоны газопровода
- 2 - поворотная точка границы охранной зоны газопровода
- местоположение оси инженерного сооружения

Приложение 103
к приказу Министерства
имущественных и земельных
отношений
Тверской области
от 18.06.2026 № 9-нп

Сведения о границах охранной зоны газопровода (объекта газораспределительной системы) «Газопровод к жилому дому по адресу: 172110, Тверская область, р-н Кувшиновский, г. Кувшиново, тер. товарищества Садовод-любитель, д. 13» и перечень ограничений использования земельных участков

Сведения о границах охранной зоны газопровода		
«Газопровод к жилому дому по адресу: 172110, Тверская область, р-н Кувшиновский, г. Кувшиново, тер. товарищества Садовод-любитель, д. 13»		
I. Описание характеристик охранной зоны		
№ п/п	Характеристики	Описание
1	Наименование, вид, местоположение объекта, в целях защиты которого устанавливается зона с особыми условиями использования территории	Наименование объекта: «Газопровод к жилому дому по адресу: 172110, Тверская область, р-н Кувшиновский, г. Кувшиново, тер. товарищества Садовод-любитель, д. 13». Протяженность: 52м. Кадастровый номер: 69:17:0071005:259. Год завершения строительства: 2025. Вид объекта: трубопровод (газопровод). Назначение объекта: 7.7. Сооружения трубопроводного транспорта. Местоположение объекта: Тверская область, муниципальный округ Кувшиновский, город Кувшиново, территория товарищества Садовод-любитель
2	Площадь зоны +/- величина погрешности определения площади (Р +/- Дельта Р)	205 кв. м ± 50 кв. м
3	Перечень ограничений использования земельных участков	В соответствии с пунктом 14 Правил охраны газораспределительных сетей, утвержденных постановлением Правительства Российской Федерации от 20.11.2000 № 878 (далее – Правила), на земельные участки, входящие в охранные зоны газораспределительных сетей, в целях предупреждения их повреждения или нарушения условий их нормальной эксплуатации налагаются ограничения (обременения), которыми запрещается лицам, указанным в пункте 2 Правил: 1) строить объекты жилищно-гражданского и производственного назначения; 2) сносить и реконструировать мосты, коллекторы, автомобильные и железные дороги с расположенными на них газораспределительными сетями без предварительного выноса этих газопроводов по согласованию с эксплуатационными организациями; 3) разрушать берегоукрепительные сооружения, водопропускные устройства, земляные и иные сооружения, предохраняющие газораспределительные сети от разрушений; 4) перемещать, повреждать, засыпать и уничтожать опознавательные знаки, контрольно-измерительные пункты и другие устройства газораспределительных сетей;

Сведения о границах охранной зоны газопровода		
«Газопровод к жилому дому по адресу: 172110, Тверская область, р-н Кувшиновский, г. Кувшиново, тер. товарищества Садовод-любитель, д. 13»		
		5) устраивать свалки и склады, разливать растворы кислот, солей, щелочей и других химически активных веществ; 6) огораживать и перегораживать охранные зоны, препятствовать доступу персонала эксплуатационных организаций к газораспределительным сетям, проведению обслуживания и устранению повреждений газораспределительных сетей; 7) разводить огонь и размещать источники огня; 8) рыть погреба, копать и обрабатывать почву сельскохозяйственными и мелиоративными орудиями и механизмами на глубину более 0,3 м; 9) открывать калитки и двери газорегуляторных пунктов, станций катодной и дренажной защиты, люки подземных колодцев, включать или отключать электроснабжение средств связи, освещения и систем телемеханики; 10) набрасывать, приставлять и привязывать к опорам и надземным газопроводам, ограждениям и зданиям газораспределительных сетей посторонние предметы, лестницы, влезать на них; 11) самовольно подключаться к газораспределительным сетям.
4	Сведения о подзонах, их количестве, конкретные ограничения использования земельных участков в границах каждой подзоны из перечня ограничений (в случае, если федеральным законом, положением о зоне с особыми условиями использования территории предусмотрено выделение в границах зоны подзон)	В границах зоны с особыми условиями использования территории «охранная зона газопровода» выделение подзон не предусмотрено Правилами

II. Перечень координат характерных точек границ охранной зоны

1. Система координат: МСК-69, зона 2

2. Перечень координат характерных точек границ охранной зоны газопровода

Обозначение характерных точек границы	Координаты, м		Метод определения координат и средняя квадратическая погрешность положения характерной точки, (M_t), м	Описание закрепления точки
	X	Y		
1	312945.34	2169892.23	Картометрический метод, 1 м	—
2	312945.93	2169892.75	Картометрический метод, 1 м	—
3	312946.94	2169894.08	Картометрический метод, 1 м	—
4	312947.15	2169894.53	Картометрический метод, 1 м	—
5	312947.25	2169895.02	Картометрический метод, 1 м	—
6	312947.21	2169895.52	Картометрический метод, 1 м	—
7	312947.06	2169896.00	Картометрический метод, 1 м	—
8	312946.79	2169896.42	Картометрический метод, 1 м	—
9	312942.19	2169901.72	Картометрический метод, 1 м	—
10	312918.03	2169927.81	Картометрический метод, 1 м	—
11	312918.08	2169928.06	Картометрический метод, 1 м	—
12	312918.11	2169928.25	Картометрический метод, 1 м	—
13	312918.11	2169928.43	Картометрический метод, 1 м	—

Сведения о границах охранной зоны газопровода				
«Газопровод к жилому дому по адресу: 172110, Тверская область, р-н Кувшиновский, г. Кувшиново, тер. товарищества Садовод-любитель, д. 13»				
14	312918.07	2169928.93	Картометрический метод, 1 м	—
15	312918.06	2169929.09	Картометрический метод, 1 м	—
16	312918.01	2169929.30	Картометрический метод, 1 м	—
17	312917.86	2169929.78	Картометрический метод, 1 м	—
18	312917.80	2169929.96	Картометрический метод, 1 м	—
19	312917.71	2169930.12	Картометрический метод, 1 м	—
20	312917.44	2169930.54	Картометрический метод, 1 м	—
21	312917.33	2169930.69	Картометрический метод, 1 м	—
22	312917.20	2169930.83	Картометрический метод, 1 м	—
23	312916.84	2169931.18	Картометрический метод, 1 м	—
24	312916.72	2169931.28	Картометрический метод, 1 м	—
25	312916.54	2169931.40	Картометрический метод, 1 м	—
26	312916.10	2169931.64	Картометрический метод, 1 м	—
27	312916.02	2169931.68	Картометрический метод, 1 м	—
28	312915.87	2169931.74	Картометрический метод, 1 м	—
29	312915.38	2169931.86	Картометрический метод, 1 м	—
30	312915.14	2169931.92	Картометрический метод, 1 м	—
31	312914.89	2169931.93	Картометрический метод, 1 м	—
32	312914.39	2169931.93	Картометрический метод, 1 м	—
33	312914.21	2169931.91	Картометрический метод, 1 м	—
34	312914.02	2169931.87	Картометрический метод, 1 м	—
35	312913.53	2169931.75	Картометрический метод, 1 м	—
36	312913.32	2169931.67	Картометрический метод, 1 м	—
37	312913.19	2169931.60	Картометрический метод, 1 м	—
38	312912.75	2169931.36	Картометрический метод, 1 м	—
39	312912.65	2169931.29	Картометрический метод, 1 м	—
40	312912.55	2169931.21	Картометрический метод, 1 м	—
41	312912.19	2169930.86	Картометрический метод, 1 м	—
42	312911.92	2169930.44	Картометрический метод, 1 м	—
43	312911.77	2169929.96	Картометрический метод, 1 м	—
44	312911.73	2169929.46	Картометрический метод, 1 м	—
45	312911.83	2169928.97	Картометрический метод, 1 м	—
46	312912.04	2169928.52	Картометрический метод, 1 м	—
47	312912.36	2169928.13	Картометрический метод, 1 м	—
48	312912.77	2169927.84	Картометрический метод, 1 м	—
49	312913.23	2169927.65	Картометрический метод, 1 м	—
50	312913.66	2169927.60	Картометрический метод, 1 м	—
51	312913.64	2169927.32	Картометрический метод, 1 м	—
52	312913.74	2169926.83	Картометрический метод, 1 м	—
53	312913.95	2169926.38	Картометрический метод, 1 м	—
54	312914.27	2169925.99	Картометрический метод, 1 м	—
55	312939.19	2169899.07	Картометрический метод, 1 м	—
56	312942.69	2169895.06	Картометрический метод, 1 м	—
1	312945.34	2169892.23	Картометрический метод, 1 м	—

Сведения о границах охранной зоны газораспределительной сети
«Газопровод к жилому дому по адресу: 172110, Тверская область, р-н Кувшиновский, г. Кувшиново, тер. товарищества Садовод-любитель, д. 13»
III. Графическое описание местоположения границ охранной зоны газопровода



Используемые условные знаки и обозначения:

- граница ЗОУИТ
- 2 - характерная точка границы ЗОУИТ с номером
- ось газопровода
- часть границы, сведения ЕГРН о которой позволяют однозначно определить ее положение на местности
- :11 - надписи кадастрового номера земельного участка
- граница кадастрового квартала
- 69:17:0071005 - обозначение кадастрового квартала

Приложение 104
к приказу Министерства
имущественных и земельных
отношений
Тверской области
от 18.06.2026 № 9-нп

Сведения о границах охранной зоны газопровода (объекта газораспределительной системы) «Газопровод к жилому дому по адресу: 172110, Тверская область, р-н Кувшиновский, г Кувшиново, ул Свободная, д. 17» и перечень ограничений использования земельных участков

Сведения о границах охранной зоны газопровода		
Газопровод низкого давления		
I Описание характеристик охранной зоны		
№ п/п	Характеристики	Описание
1	Наименование, вид, местоположение объекта, в целях защиты которого устанавливается зона с особыми условиями использования территории	Наименование объекта: «Газопровод к жилому дому по адресу: 172110, Тверская область, р-н Кувшиновский, г Кувшиново, ул Свободная, д. 17» Протяженность: 13м. Год завершения строительства: 2024. Вид объекта: трубопровод (газопровод). Назначение объекта: сооружения трубопроводного транспорта. Местоположение объекта: Тверская область, Кувшиновский р-н, Кувшиново г
2	Площадь зоны +/- величина погрешности определения площади (Р +/- Дельта Р)	50 кв. м ± 25 кв. м
3	Перечень ограничений использования земельных участков	В соответствии с пунктом 14 Правил охраны газораспределительных сетей, утвержденных постановлением Правительства Российской Федерации от 20.11.2000 № 878 (далее – Правила), на земельные участки, входящие в охранные зоны газораспределительных сетей, в целях предупреждения их повреждения или нарушения условий их нормальной эксплуатации налагаются ограничения (обременения), которыми запрещается лицам, указанным в пункте 2 Правил: 1) строить объекты жилищно-гражданского и производственного назначения; 2) сносить и реконструировать мосты, коллекторы, автомобильные и железные дороги с расположенными на них газораспределительными сетями без предварительного выноса этих газопроводов по согласованию с эксплуатационными организациями; 3) разрушать берегоукрепительные сооружения, водопропускные устройства, земляные и иные сооружения, предохраняющие газораспределительные сети от разрушений; 4) перемещать, повреждать, засыпать и уничтожать опознавательные знаки, контрольно-измерительные пункты и другие устройства газораспределительных сетей; 5) устраивать свалки и склады, разливать растворы кислот, солей, щелочей и других химически активных веществ;

Сведения о границах охранной зоны газопровода		
Газопровод низкого давления		
		6) огораживать и перегораживать охранные зоны, препятствовать доступу персонала эксплуатационных организаций к газораспределительным сетям, проведению обслуживания и устранению повреждений газораспределительных сетей; 7) разводить огонь и размещать источники огня; 8) рыть погреба, копать и обрабатывать почву сельскохозяйственными и мелиоративными орудиями и механизмами на глубину более 0,3 м; 9) открывать калитки и двери газорегуляторных пунктов, станций катодной и дренажной защиты, люки подземных колодцев, включать или отключать электроснабжение средств связи, освещения и систем телемеханики; 10) набрасывать, приставлять и привязывать к опорам и надземным газопроводам, ограждениям и зданиям газораспределительных сетей посторонние предметы, лестницы, влезать на них; 11) самовольно подключаться к газораспределительным сетям.
4	Сведения о подзонах, их количестве, конкретные ограничения использования земельных участков в границах каждой подзоны из перечня ограничений (в случае, если федеральным законом, положением о зоне с особыми условиями использования территории предусмотрено выделение в границах зоны подзон)	В границах зоны с особыми условиями использования территории «охранная зона газопровода» выделение подзон не предусмотрено Правилами

II Перечень координат характерных точек границ охранной зоны

1. Система координат: МСК-69, зона 2

2. Перечень координат характерных точек границ охранной зоны газопровода

Обозначение характерных точек границы	Координаты, м		Метод определения координат и средняя квадратическая погрешность положения характерной точки, (M_t), м	Описание закрепления точки
	X	Y		
1	309498.28	2168715.73	Картометрический метод, 1 м	—
2	309496.08	2168719.07	Картометрический метод, 1 м	—
3	309485.64	2168712.18	Картометрический метод, 1 м	—
4	309487.84	2168708.84	Картометрический метод, 1 м	—
1	309498.28	2168715.73	Картометрический метод, 1 м	—

Сведения о границах охранной зоны газораспределительной сети

«Газопровод к жилому дому по адресу: 172110, Тверская область, р-н Кувшиновский, г Кувшиново, ул Свободная, д. 17»

Лист №1



Используемые условные знаки и обозначения:

- граница охранной зоны газопровода
- 2 - поворотная точка границы охранной зоны газопровода
- местоположение оси инженерного сооружения

Приложение 105
к приказу Министерства
имущественных и земельных
отношений
Тверской области
от 18.06.2026 № 9-нп

Сведения о границах охранной зоны газопровода (объекта газораспределительной системы) «Газопровод к жилому дому расположенному по адресу: Тверская область, г. Кувшиново, ул. Ивановская, д. 86, на земельном участке с КН 69:17:0071416:35» и перечень ограничений использования земельных участков

Сведения о границах охранной зоны газопровода		
Газопровод низкого давления		
I Описание характеристик охранной зоны		
№ п/п	Характеристики	Описание
1	Наименование, вид, местоположение объекта, в целях защиты которого устанавливается зона с особыми условиями использования территории	Наименование объекта: «Газопровод к жилому дому расположенному по адресу: Тверская область, г. Кувшиново, ул. Ивановская, д. 86, на земельном участке с КН 69:17:0071416:35» Протяженность: 5м. Год завершения строительства: 2022. Вид объекта: трубопровод (газопровод). Назначение объекта: сооружения трубопроводного транспорта. Местоположение объекта: Тверская область, Кувшиновский р-н, Кувшиново г
2	Площадь зоны +/- величина погрешности определения площади (Р +/- Дельта Р)	23 кв. м ± 17 кв. м
3	Перечень ограничений использования земельных участков	В соответствии с пунктом 14 Правил охраны газораспределительных сетей, утвержденных постановлением Правительства Российской Федерации от 20.11.2000 № 878 (далее – Правила), на земельные участки, входящие в охранные зоны газораспределительных сетей, в целях предупреждения их повреждения или нарушения условий их нормальной эксплуатации налагаются ограничения (обременения), которыми запрещается лицам, указанным в пункте 2 Правил: 1) строить объекты жилищно-гражданского и производственного назначения; 2) сносить и реконструировать мосты, коллекторы, автомобильные и железные дороги с расположенными на них газораспределительными сетями без предварительного выноса этих газопроводов по согласованию с эксплуатационными организациями; 3) разрушать берегоукрепительные сооружения, водопропускные устройства, земляные и иные сооружения, предохраняющие газораспределительные сети от разрушений; 4) перемещать, повреждать, засыпать и уничтожать опознавательные знаки, контрольно-измерительные пункты и другие устройства газораспределительных сетей; 5) устраивать свалки и склады, разливать растворы кислот, солей,

Сведения о границах охранной зоны газопровода		
Газопровод низкого давления		
		щелочей и других химически активных веществ; 6) огораживать и перегораживать охранные зоны, препятствовать доступу персонала эксплуатационных организаций к газораспределительным сетям, проведению обслуживания и устранению повреждений газораспределительных сетей; 7) разводить огонь и размещать источники огня; 8) рыть погреба, копать и обрабатывать почву сельскохозяйственными и мелиоративными орудиями и механизмами на глубину более 0,3 м; 9) открывать калитки и двери газорегуляторных пунктов, станций катодной и дренажной защиты, люки подземных колодцев, включать или отключать электроснабжение средств связи, освещения и систем телемеханики; 10) набрасывать, приставлять и привязывать к опорам и надземным газопроводам, ограждениям и зданиям газораспределительных сетей посторонние предметы, лестницы, влезать на них; 11) самовольно подключаться к газораспределительным сетям.
4	Сведения о подзонах, их количестве, конкретные ограничения использования земельных участков в границах каждой подзоны из перечня ограничений (в случае, если федеральным законом, положением о зоне с особыми условиями использования территории предусмотрено выделение в границах зоны подзон)	В границах зоны с особыми условиями использования территории «охранная зона газопровода» выделение подзон не предусмотрено Правилами

II Перечень координат характерных точек границ охранной зоны

1. Система координат: МСК-69, зона 2

2. Перечень координат характерных точек границ охранной зоны газопровода

Обозначение характерных точек границы	Координаты, м		Метод определения координат и средняя квадратическая погрешность положения характерной точки, (M_t), м	Описание закрепления точки
	X	Y		
1	308767.67	2171151.99	Картометрический метод, 1 м	—
2	308767.51	2171147.99	Картометрический метод, 1 м	—
3	308773.26	2171147.75	Картометрический метод, 1 м	—
4	308773.42	2171151.75	Картометрический метод, 1 м	—
1	308767.67	2171151.99	Картометрический метод, 1 м	—

Сведения о границах охранной зоны газораспределительной сети

«Газопровод к жилому дому расположенному по адресу: Тверская область, г. Кувшиново, ул. Ивановская, д. 86, на земельном участке с КН 69:17:0071416:35»

Лист №1



Используемые условные знаки и обозначения:

- граница охранной зоны газопровода
- 2 - поворотная точка границы охранной зоны газопровода
- местоположение оси инженерного сооружения

Приложение 106
к приказу Министерства
имущественных и земельных
отношений
Тверской области
от 18.06.2026 № 9-нп

Сведения о границах охранной зоны газопровода (объекта газораспределительной системы) «Газопровод среднего давления к жилому дому по адресу: Тверская область, г. Кувшиново, ул. Маяковского, д. 57» и перечень ограничений использования земельных участков

Сведения о границах охранной зоны газопровода		
Газопровод среднего давления к жилому дому по адресу: Тверская область, г. Кувшиново, ул. Маяковского, д. 57		
I Описание характеристик охранной зоны		
№ п/п	Характеристики	Описание
1	Наименование, вид, местоположение объекта, в целях защиты которого устанавливается зона с особыми условиями использования территории	Наименование объекта: «Газопровод среднего давления к жилому дому по адресу: Тверская область, г. Кувшиново, ул. Маяковского, д. 57» Протяженность: 11 м. Кадастровый номер: 69:17:0070148:189. Год завершения строительства: 2021. Вид объекта: трубопровод (газопровод). Назначение объекта: 7.7. Сооружения трубопроводного транспорта. Местоположение объекта: Тверская область, муниципальный округ Кувшиновский, город Кувшиново, улица Маяковского
2	Площадь зоны +/- величина погрешности определения площади (Р +/- Дельта Р)	42 кв. м ± 23 кв. м
3	Перечень ограничений использования земельных участков	В соответствии с пунктом 14 Правил охраны газораспределительных сетей, утвержденных постановлением Правительства Российской Федерации от 20.11.2000 № 878 (далее – Правила), на земельные участки, входящие в охранные зоны газораспределительных сетей, в целях предупреждения их повреждения или нарушения условий их нормальной эксплуатации налагаются ограничения (обременения), которыми запрещается лицам, указанным в пункте 2 Правил: 1) строить объекты жилищно-гражданского и производственного назначения; 2) сносить и реконструировать мосты, коллекторы, автомобильные и железные дороги с расположенными на них газораспределительными сетями без предварительного выноса этих газопроводов по согласованию с эксплуатационными организациями; 3) разрушать берегоукрепительные сооружения, водопропускные устройства, земляные и иные сооружения, предохраняющие газораспределительные сети от разрушений; 4) перемещать, повреждать, засыпать и уничтожать опознавательные знаки, контрольно-измерительные пункты и другие устройства газораспределительных сетей; 5) устраивать свалки и склады, разливать растворы кислот, солей,

Сведения о границах охранной зоны газопровода		
Газопровод среднего давления к жилому дому по адресу: Тверская область, г. Кувшиново, ул. Маяковского, д. 57		
		щелочей и других химически активных веществ; 6) огораживать и перегораживать охранные зоны, препятствовать доступу персонала эксплуатационных организаций к газораспределительным сетям, проведению обслуживания и устранению повреждений газораспределительных сетей; 7) разводить огонь и размещать источники огня; 8) рыть погреба, копать и обрабатывать почву сельскохозяйственными и мелиоративными орудиями и механизмами на глубину более 0,3 м; 9) открывать калитки и двери газорегуляторных пунктов, станций катодной и дренажной защиты, люки подземных колодцев, включать или отключать электроснабжение средств связи, освещения и систем телемеханики; 10) набрасывать, приставлять и привязывать к опорам и надземным газопроводам, ограждениям и зданиям газораспределительных сетей посторонние предметы, лестницы, влезать на них; 11) самовольно подключаться к газораспределительным сетям.
4	Сведения о подзонах, их количестве, конкретные ограничения использования земельных участков в границах каждой подзоны из перечня ограничений (в случае, если федеральным законом, положением о зоне с особыми условиями использования территории предусмотрено выделение в границах зоны подзон)	В границах зоны с особыми условиями использования территории «охранная зона газопровода» выделение подзон не предусмотрено Правилами

II Перечень координат характерных точек границ охранной зоны

1. Система координат: МСК-69, зона 2

2. Перечень координат характерных точек границ охранной зоны газопровода

Обозначение характерных точек границы	Координаты, м		Метод определения координат и средняя квадратическая погрешность положения характерной точки, (M_t), м	Описание закрепления точки
	X	Y		
1	311405.70	2170741.68	Картометрический метод, 1 м	—
2	311403.50	2170738.34	Картометрический метод, 1 м	—
3	311412.28	2170732.53	Картометрический метод, 1 м	—
4	311414.48	2170735.87	Картометрический метод, 1 м	—
1	311405.70	2170741.68	Картометрический метод, 1 м	—

Сведения о границах охранной зоны газораспределительной сети
Газопровод среднего давления к жилому дому по адресу: Тверская область, г. Кувшиново, ул. Маяковского, д. 57
Лист №1



Используемые условные знаки и обозначения:

- граница охранной зоны газопровода
- 2 - поворотная точка границы охранной зоны газопровода
- местоположение оси инженерного сооружения

Приложение 107
к приказу Министерства
имущественных и земельных
отношений
Тверской области
от 18.06.2026 № 9-нп

Сведения о границах охранной зоны газопровода (объекта сети газораспределения (газопотребления) Газопровод к нежилому зданию по адресу: 172112, Тверская область, р-н Кувшиновский, г. Кувшиново, ул. Болотная, д.2, помещ.2 и перечень ограничений использования земельных участков

Сведения о границах охранной зоны газопровода		
Газопровод к нежилому зданию по адресу: 172112, Тверская область, р-н Кувшиновский, г. Кувшиново, ул. Болотная, д.2, помещ.2		
I Описание характеристик охранной зоны		
№ п/п	Характеристики	Описание
1	Наименование, вид, местоположение объекта, в целях защиты которого устанавливается зона с особыми условиями использования территории	Наименование объекта: Газопровод к нежилому зданию по адресу: 172112, Тверская область, р-н Кувшиновский, г. Кувшиново, ул. Болотная, д.2, помещ.2 Протяженность: 5м. Год завершения строительства: 2025. Вид объекта: трубопровод (газопровод). Назначение объекта: сооружения трубопроводного транспорта. Местоположение объекта: Тверская область, Кувшиновский р-н, Кувшиново г
2	Площадь зоны +/- величина погрешности определения площади (Р +/- Дельта Р)	20 ± 16
3	Перечень ограничений использования земельных участков	В соответствии с пунктом 14 Правил охраны газораспределительных сетей, утвержденных постановлением Правительства Российской Федерации от 20.11.2000 № 878 (далее – Правила), на земельные участки, входящие в охранные зоны газораспределительных сетей, в целях предупреждения их повреждения или нарушения условий их нормальной эксплуатации налагаются ограничения (обременения), которыми запрещается лицам, указанным в пункте 2 Правил: 1) строить объекты жилищно-гражданского и производственного назначения; 2) сносить и реконструировать мосты, коллекторы, автомобильные и железные дороги с расположенными на них газораспределительными сетями без предварительного выноса этих газопроводов по согласованию с эксплуатационными организациями; 3) разрушать берегоукрепительные сооружения, водопропускные устройства, земляные и иные сооружения, предохраняющие газораспределительные сети от разрушений; 4) перемещать, повреждать, засыпать и уничтожать опознавательные знаки, контрольно-измерительные пункты и другие устройства газораспределительных сетей; 5) устраивать свалки и склады, разливать растворы кислот, солей, щелочей и других химически активных веществ;

Сведения о границах охранной зоны газопровода

Газопровод к нежилому зданию по адресу: 172112, Тверская область, р-н Кувшиновский, г. Кувшиново, ул. Болотная, д.2, помещ.2

		6) огораживать и перегораживать охранные зоны, препятствовать доступу персонала эксплуатационных организаций к газораспределительным сетям, проведению обслуживания и устранению повреждений газораспределительных сетей; 7) разводить огонь и размещать источники огня; 8) рыть погреба, копать и обрабатывать почву сельскохозяйственными и мелиоративными орудиями и механизмами на глубину более 0,3 м; 9) открывать калитки и двери газорегуляторных пунктов, станций катодной и дренажной защиты, люки подземных колодцев, включать или отключать электроснабжение средств связи, освещения и систем телемеханики; 10) набрасывать, приставлять и привязывать к опорам и надземным газопроводам, ограждениям и зданиям газораспределительных сетей посторонние предметы, лестницы, влезать на них; 11) самовольно подключаться к газораспределительным сетям.
4	Сведения о подзонах, их количестве, конкретные ограничения использования земельных участков в границах каждой подзоны из перечня ограничений (в случае, если федеральным законом, положением о зоне с особыми условиями использования территории предусмотрено выделение в границах зоны подзон)	В границах зоны с особыми условиями использования территории «охранная зона газопровода» выделение подзон не предусмотрено Правилами

II Перечень координат характерных точек границ охранной зоны

1. Система координат: МСК-69, зона 2

2. Перечень координат характерных точек границ охранной зоны газопровода

Обозначение характерных точек границы	Координаты, м		Метод определения координат и средняя квадратическая погрешность положения характерной точки, (M_t), м	Описание закрепления точки
	X	Y		
1	311230.51	2170582.67	Картометрический метод, 1 м	—
2	311226.67	2170581.55	Картометрический метод, 1 м	—
3	311228.03	2170576.86	Картометрический метод, 1 м	—
4	311231.87	2170577.98	Картометрический метод, 1 м	—
1	311230.51	2170582.67	Картометрический метод, 1 м	—

Сведения о границах охранной зоны газораспределительной сети
Газопровод к нежилому зданию по адресу: 172112, Тверская область, р-н Кувшиновский, г. Кувшиново, ул. Болотная, д.2, помещ.2
Лист №1



Используемые условные знаки и обозначения:

- граница охранной зоны газопровода
- 2 - поворотная точка границы охранной зоны газопровода
- местоположение оси инженерного сооружения

Приложение 108
к приказу Министерства
имущественных и земельных
отношений
Тверской области
от 18.06.2026 № 9-нп

Сведения о границах охранной зоны газопровода (объекта газораспределительной системы) Газопровод к жилому дому по адресу: Российская Федерация, Тверская область, Тверская обл., г. Кувшиново, ул. Ленина, д.5, кв.2 и перечень ограничений использования земельных участков

Сведения о границах охранной зоны газопровода		
Газопровод к жилому дому по адресу: Российская Федерация, Тверская область, Тверская обл., г. Кувшиново, ул. Ленина, д.5, кв.2		
I. Описание характеристик охранной зоны		
№ п/п	Характеристики	Описание
1	Наименование, вид, местоположение объекта, в целях защиты которого устанавливается зона с особыми условиями использования территории	Наименование объекта: «Газопровод к жилому дому по адресу: Российская Федерация, Тверская область, Тверская обл., г. Кувшиново, ул. Ленина, д.5, кв.2». Протяженность: 103м. Кадастровый номер: 69:17:0000000:709. Год завершения строительства: 2024. Вид объекта: трубопровод (газопровод). Назначение объекта: 7.7 Сооружения трубопроводного транспорта. Местоположение объекта: Тверская область, муниципальный округ Кувшиновский, город Кувшиново, улица Ленина
2	Площадь зоны +/- величина погрешности определения площади (Р +/- Дельта Р)	527 кв. м ± 80 кв. м
3	Перечень ограничений использования земельных участков	В соответствии с пунктом 14 Правил охраны газораспределительных сетей, утвержденных постановлением Правительства Российской Федерации от 20.11.2000 № 878 (далее – Правила), на земельные участки, входящие в охранные зоны газораспределительных сетей, в целях предупреждения их повреждения или нарушения условий их нормальной эксплуатации налагаются ограничения (обременения), которыми запрещается лицам, указанным в пункте 2 Правил: 1) строить объекты жилищно-гражданского и производственного назначения; 2) сносить и реконструировать мосты, коллекторы, автомобильные и железные дороги с расположенными на них газораспределительными сетями без предварительного выноса этих газопроводов по согласованию с эксплуатационными организациями; 3) разрушать берегоукрепительные сооружения, водопропускные устройства, земляные и иные сооружения, предохраняющие газораспределительные сети от разрушений; 4) перемещать, повреждать, засыпать и уничтожать опознавательные знаки, контрольно-измерительные пункты и другие устройства газораспределительных сетей; 5) устраивать свалки и склады, разливать растворы кислот, солей, щелочей и других химически активных веществ; 6) ограждать и перегораживать охранные зоны, препятствовать

Сведения о границах охранной зоны газопровода		
Газопровод к жилому дому по адресу: Российская Федерация, Тверская область, Тверская обл., г. Кувшиново, ул. Ленина, д.5, кв.2		
		доступу персонала эксплуатационных организаций к газораспределительным сетям, проведению обслуживания и устранению повреждений газораспределительных сетей; 7) разводить огонь и размещать источники огня; 8) рыть погреба, копать и обрабатывать почву сельскохозяйственными и мелиоративными орудиями и механизмами на глубину более 0,3 м; 9) открывать калитки и двери газорегуляторных пунктов, станций катодной и дренажной защиты, люки подземных колодцев, включать или отключать электроснабжение средств связи, освещения и систем телемеханики; 10) набрасывать, приставлять и привязывать к опорам и надземным газопроводам, ограждениям и зданиям газораспределительных сетей посторонние предметы, лестницы, влезать на них; 11) самовольно подключаться к газораспределительным сетям.
4	Сведения о подзонах, их количестве, конкретные ограничения использования земельных участков в границах каждой подзоны из перечня ограничений (в случае, если федеральным законом, положением о зоне с особыми условиями использования территории предусмотрено выделение в границах зоны подзон)	В границах зоны с особыми условиями использования территории «охранная зона газопровода» выделение подзон не предусмотрено Правилами

II. Перечень координат характерных точек границ охранной зоны

1. Система координат: МСК-69, зона 2

2. Перечень координат характерных точек границ охранной зоны газопровода

Обозначение характерных точек границы	Координаты, м		Метод определения координат и средняя квадратическая погрешность положения характерной точки, (M_t), м	Описание закрепления точки
	X	Y		
1	310488.82	2170714.40	Картометрический метод, 1 м	—
2	310490.96	2170717.78	Картометрический метод, 1 м	—
3	310483.61	2170722.43	Картометрический метод, 1 м	—
4	310500.83	2170750.19	Картометрический метод, 1 м	—
5	310509.55	2170763.35	Картометрический метод, 1 м	—
6	310526.43	2170790.04	Картометрический метод, 1 м	—
7	310526.63	2170790.45	Картометрический метод, 1 м	—
8	310526.71	2170791.03	Картометрический метод, 1 м	—
9	310527.17	2170811.78	Картометрический метод, 1 м	—
10	310527.14	2170812.18	Картометрический метод, 1 м	—
11	310523.81	2170830.39	Картометрический метод, 1 м	—
12	310519.87	2170829.67	Картометрический метод, 1 м	—
13	310523.17	2170811.66	Картометрический метод, 1 м	—
14	310522.72	2170791.67	Картометрический метод, 1 м	—
15	310506.20	2170765.54	Картометрический метод, 1 м	—
16	310497.48	2170752.37	Картометрический метод, 1 м	—

Сведения о границах охранной зоны газопровода				
Газопровод к жилому дому по адресу: Российская Федерация, Тверская область, Тверская обл., г. Кувшиново, ул. Ленина, д.5, кв.2				
17	310479.16	2170722.85	Картометрический метод, 1 м	—
18	310478.28	2170721.38	Картометрический метод, 1 м	—
19	310479.99	2170720.34	Картометрический метод, 1 м	—
20	310479.84	2170720.08	Картометрический метод, 1 м	—
21	310481.35	2170719.12	Картометрический метод, 1 м	—
1	310488.82	2170714.40	Картометрический метод, 1 м	—

Сведения о границах охранной зоны газораспределительной сети
Газопровод к жилому дому по адресу: Российская Федерация, Тверская область, Тверская обл., г. Кувшиново, ул. Ленина, д.5, кв.2
III. Графическое описание местоположения границ охранной зоны газопровода



Используемые условные знаки и обозначения:

- граница ЗОУИТ
- 2 - характерная точка границы ЗОУИТ с номером
- ось газопровода
- часть границы, сведения ЕГРН о которой позволяют однозначно определить ее положение на местности
- :41 - надписи кадастрового номера земельного участка
- граница кадастрового квартала
- 69:17:0070501 - обозначение кадастрового квартала

Приложение 109
к приказу Министерства
имущественных и земельных
отношений
Тверской области
от 18.06.2026 № 9-нп

Сведения о границах охранной зоны газопровода (объекта газораспределительной системы) «Газопровод к жилому дому по адресу: Российская Федерация, Тверская область, Кувшиновский р-н, с. Прямухино, ул. Цветочная, д.15» и перечень ограничений использования земельных участков

Сведения о границах охранной зоны газопровода		
Газопровод к жилому дому по адресу: Российская Федерация, Тверская область, Кувшиновский р-н, с. Прямухино, ул. Цветочная, д.15		
I. Описание характеристик охранной зоны		
№ п/п	Характеристики	Описание
1	Наименование, вид, местоположение объекта, в целях защиты которого устанавливается зона с особыми условиями использования территории	Наименование объекта: «Газопровод к жилому дому по адресу: Российская Федерация, Тверская область, Кувшиновский р-н, с. Прямухино, ул. Цветочная, д.15». Протяженность: 7 м. Кадастровый номер: 69:17:0191102:272. Год завершения строительства: 2024. Вид объекта: трубопровод (газопровод). Назначение объекта: 7.7. Сооружения трубопроводного транспорта. Местоположение объекта: Тверская область, Кувшиновский район, село Прямухино, улица Цветочная
2	Площадь зоны +/- величина погрешности определения площади (Р +/- Дельта Р)	29 кв. м ± 19 кв. м
3	Перечень ограничений использования земельных участков	В соответствии с пунктом 14 Правил охраны газораспределительных сетей, утвержденных постановлением Правительства Российской Федерации от 20.11.2000 № 878 (далее – Правила), на земельные участки, входящие в охранные зоны газораспределительных сетей, в целях предупреждения их повреждения или нарушения условий их нормальной эксплуатации налагаются ограничения (обременения), которыми запрещается лицам, указанным в пункте 2 Правил: 1) строить объекты жилищно-гражданского и производственного назначения; 2) сносить и реконструировать мосты, коллекторы, автомобильные и железные дороги с расположенными на них газораспределительными сетями без предварительного выноса этих газопроводов по согласованию с эксплуатационными организациями; 3) разрушать берегоукрепительные сооружения, водопропускные устройства, земляные и иные сооружения, предохраняющие газораспределительные сети от разрушений; 4) перемещать, повреждать, засыпать и уничтожать опознавательные знаки, контрольно-измерительные пункты и другие устройства газораспределительных сетей; 5) устраивать свалки и склады, разливать растворы кислот, солей, щелочей и других химически активных веществ;

Сведения о границах охранной зоны газопровода		
Газопровод к жилому дому по адресу: Российская Федерация, Тверская область, Кувшиновский р-н, с. Прямухино, ул. Цветочная, д.15		
		6) огораживать и перегораживать охранные зоны, препятствовать доступу персонала эксплуатационных организаций к газораспределительным сетям, проведению обслуживания и устранению повреждений газораспределительных сетей; 7) разводить огонь и размещать источники огня; 8) рыть погреба, копать и обрабатывать почву сельскохозяйственными и мелиоративными орудиями и механизмами на глубину более 0,3 м; 9) открывать калитки и двери газорегуляторных пунктов, станций катодной и дренажной защиты, люки подземных колодцев, включать или отключать электроснабжение средств связи, освещения и систем телемеханики; 10) набрасывать, приставлять и привязывать к опорам и надземным газопроводам, ограждениям и зданиям газораспределительных сетей посторонние предметы, лестницы, влезать на них; 11) самовольно подключаться к газораспределительным сетям
4	Сведения о подзонах, их количестве, конкретные ограничения использования земельных участков в границах каждой подзоны из перечня ограничений (в случае если федеральным законом, положением о зоне с особыми условиями использования территории предусмотрено выделение в границах зоны подзон)	В границах зоны с особыми условиями использования территории «охранная зона газопровода» выделение подзон не предусмотрено Правилами

II. Перечень координат характерных точек границ охранной зоны

1. Система координат: МСК-69, зона 2

2. Перечень координат характерных точек границ охранной зоны газопровода

Обозначение характерных точек границы	Координаты, м		Метод определения координат и средняя квадратическая погрешность положения характерной точки, (M_t), м	Описание закрепления точки
	X	Y		
1	300380.26	2186857.83	Картометрический метод, 1 м	—
2	300380.54	2186861.83	Картометрический метод, 1 м	—
3	300373.42	2186862.33	Картометрический метод, 1 м	—
4	300373.14	2186858.33	Картометрический метод, 1 м	—
1	300380.26	2186857.83	Картометрический метод, 1 м	—

Сведения о границах охранной зоны газораспределительной сети
Газопровод к жилому дому по адресу: Российская Федерация, Тверская область, Кувшиновский р-н, с. Прямухино, ул. Цветочная, д.15
III. Графическое описание местоположения границ охранной зоны газопровода



Используемые условные знаки и обозначения:

- граница ЗОУИТ
- 2 - характерная точка границы ЗОУИТ с номером
- ось газопровода
- часть границы, сведения ЕГРН о которой позволяют однозначно определить ее положение на местности
- :37 - надписи кадастрового номера земельного участка
- граница кадастрового квартала
- 69:17:0191102 - обозначение кадастрового квартала

Приложение 110
к приказу Министерства
имущественных и земельных
отношений
Тверской области
от 18.06.2026 № 9-нп

Сведения о границах охранной зоны газопровода (объекта газораспределительной системы) «Газопровод к нежилому зданию (аптека) по адресу: 172110, Тверская область, р-н Кувшиновский, г Кувшиново, ул Октябрьская, д 20» и перечень ограничений использования земельных участков

Сведения о границах охранной зоны газопровода		
Газопровод к нежилому зданию (аптека) по адресу: 172110, Тверская область, р-н Кувшиновский, г Кувшиново, ул Октябрьская, д 20		
I. Описание характеристик охранной зоны		
№ п/п	Характеристики	Описание
1	Наименование, вид, местоположение объекта, в целях защиты которого устанавливается зона с особыми условиями использования территории	Наименование объекта: «Газопровод к нежилому зданию (аптека) по адресу: 172110, Тверская область, р-н Кувшиновский, г Кувшиново, ул Октябрьская, д 20». Протяженность: 15 м. Кадастровый номер: 69:17:0070152:441. Год завершения строительства: 2024. Вид объекта: трубопровод (газопровод). Назначение объекта: 7.7. Сооружения трубопроводного транспорта. Местоположение объекта: Тверская область, муниципальный округ Кувшиновский, город Кувшиново, улица Октябрьская
2	Площадь зоны +/- величина погрешности определения площади (Р +/- Дельта Р)	53 кв. м ± 25 кв. м
3	Перечень ограничений использования земельных участков	В соответствии с пунктом 14 Правил охраны газораспределительных сетей, утвержденных постановлением Правительства Российской Федерации от 20.11.2000 № 878 (далее – Правила), на земельные участки, входящие в охранные зоны газораспределительных сетей, в целях предупреждения их повреждения или нарушения условий их нормальной эксплуатации налагаются ограничения (обременения), которыми запрещается лицам, указанным в пункте 2 Правил: 1) строить объекты жилищно-гражданского и производственного назначения; 2) сносить и реконструировать мосты, коллекторы, автомобильные и железные дороги с расположенными на них газораспределительными сетями без предварительного выноса этих газопроводов по согласованию с эксплуатационными организациями; 3) разрушать берегоукрепительные сооружения, водопропускные устройства, земляные и иные сооружения, предохраняющие газораспределительные сети от разрушений; 4) перемещать, повреждать, засыпать и уничтожать опознавательные знаки, контрольно-измерительные пункты и другие устройства газораспределительных сетей; 5) устраивать свалки и склады, разливать растворы кислот, солей, щелочей и других химически активных веществ;

Сведения о границах охранной зоны газопровода		
Газопровод к нежилому зданию (аптека) по адресу: 172110, Тверская область, р-н Кувшиновский, г Кувшиново, ул Октябрьская, д 20		
		6) огораживать и перегораживать охранные зоны, препятствовать доступу персонала эксплуатационных организаций к газораспределительным сетям, проведению обслуживания и устранению повреждений газораспределительных сетей; 7) разводить огонь и размещать источники огня; 8) рыть погреба, копать и обрабатывать почву сельскохозяйственными и мелиоративными орудиями и механизмами на глубину более 0,3 м; 9) открывать калитки и двери газорегуляторных пунктов, станций катодной и дренажной защиты, люки подземных колодцев, включать или отключать электроснабжение средств связи, освещения и систем телемеханики; 10) набрасывать, приставлять и привязывать к опорам и надземным газопроводам, ограждениям и зданиям газораспределительных сетей посторонние предметы, лестницы, влезать на них; 11) самовольно подключаться к газораспределительным сетям
4	Сведения о подзонах, их количестве, конкретные ограничения использования земельных участков в границах каждой подзоны из перечня ограничений (в случае если федеральным законом, положением о зоне с особыми условиями использования территории предусмотрено выделение в границах зоны подзон)	В границах зоны с особыми условиями использования территории «охранная зона газопровода» выделение подзон не предусмотрено Правилами

II. Перечень координат характерных точек границ охранной зоны

1. Система координат: МСК-69, зона 2

2. Перечень координат характерных точек границ охранной зоны газопровода

Обозначение характерных точек границы	Координаты, м		Метод определения координат и средняя квадратическая погрешность положения характерной точки, (M_t), м	Описание закрепления точки
	X	Y		
1	311179.51	2170198.34	Картометрический метод, 1 м	—
2	311180.81	2170199.86	Картометрический метод, 1 м	—
3	311187.31	2170207.50	Картометрический метод, 1 м	—
4	311184.27	2170210.09	Картометрический метод, 1 м	—
5	311179.07	2170203.98	Картометрический метод, 1 м	—
6	311178.03	2170204.86	Картометрический метод, 1 м	—
7	311175.45	2170201.81	Картометрический метод, 1 м	—
8	311176.47	2170200.94	Картометрический метод, 1 м	—
1	311179.51	2170198.34	Картометрический метод, 1 м	—

Сведения о границах охранной зоны газораспределительной сети
Газопровод к нежилому зданию (аптека) по адресу: 172110, Тверская область, р-н Кувшиновский, г Кувшиново, ул Октябрьская, д 20
III. Графическое описание местоположения границ охранной зоны газопровода



Используемые условные знаки и обозначения:

- граница ЗОУИТ
- 2 — характерная точка границы ЗОУИТ с номером
- ось газопровода
- часть границы, сведения ЕГРН о которой позволяют однозначно определить ее положение на местности
- :85 — надписи кадастрового номера земельного участка
- граница кадастрового квартала
- 69:17:0070152 — обозначение кадастрового квартала

Приложение 111
к приказу Министерства
имущественных и земельных
отношений
Тверской области
от 18.06.2026 № 9-нп

Сведения о границах охранной зоны газопровода (объекта газораспределительной системы) Газопровод к жилому дому по адресу: 172110, Тверская область, р-н Кувшиновский, г Кувшиново, ул Красная Поляна, д. 2А и перечень ограничений использования земельных участков

Сведения о границах охранной зоны газопровода		
Газопровод к жилому дому по адресу: 172110, Тверская область, р-н Кувшиновский, г Кувшиново, ул Красная Поляна, д. 2А		
I Описание характеристик охранной зоны		
№ п/п	Характеристики	Описание
1	Наименование, вид, местоположение объекта, в целях защиты которого устанавливается зона с особыми условиями использования территории	Наименование объекта: Газопровод к жилому дому по адресу: 172110, Тверская область, р-н Кувшиновский, г Кувшиново, ул Красная Поляна, д. 2А Протяженность: 8м. Год завершения строительства: 2024. Вид объекта: трубопровод (газопровод). Назначение объекта: сооружения трубопроводного транспорта. Местоположение объекта: 172110, Тверская область, р-н Кувшиновский, г Кувшиново, ул Красная Поляна, д. 2А
2	Площадь зоны +/- величина погрешности определения площади (Р +/- Дельта Р)	31 кв. м ± 19 кв. м
3	Перечень ограничений использования земельных участков	В соответствии с пунктом 14 Правил охраны газораспределительных сетей, утвержденных постановлением Правительства Российской Федерации от 20.11.2000 № 878 (далее – Правила), на земельные участки, входящие в охранные зоны газораспределительных сетей, в целях предупреждения их повреждения или нарушения условий их нормальной эксплуатации налагаются ограничения (обременения), которыми запрещается лицам, указанным в пункте 2 Правил: 1) строить объекты жилищно-гражданского и производственного назначения; 2) сносить и реконструировать мосты, коллекторы, автомобильные и железные дороги с расположенными на них газораспределительными сетями без предварительного выноса этих газопроводов по согласованию с эксплуатационными организациями; 3) разрушать берегоукрепительные сооружения, водопропускные устройства, земляные и иные сооружения, предохраняющие газораспределительные сети от разрушений; 4) перемещать, повреждать, засыпать и уничтожать опознавательные знаки, контрольно-измерительные пункты и другие устройства газораспределительных сетей; 5) устраивать свалки и склады, разливать растворы кислот, солей, щелочей и других химически активных веществ;

Сведения о границах охранной зоны газопровода		
Газопровод к жилому дому по адресу: 172110, Тверская область, р-н Кувшиновский, г Кувшиново, ул Красная Поляна, д. 2А		
		6) огораживать и перегораживать охранные зоны, препятствовать доступу персонала эксплуатационных организаций к газораспределительным сетям, проведению обслуживания и устранению повреждений газораспределительных сетей; 7) разводить огонь и размещать источники огня; 8) рыть погреба, копать и обрабатывать почву сельскохозяйственными и мелиоративными орудиями и механизмами на глубину более 0,3 м; 9) открывать калитки и двери газорегуляторных пунктов, станций катодной и дренажной защиты, люки подземных колодцев, включать или отключать электроснабжение средств связи, освещения и систем телемеханики; 10) набрасывать, приставлять и привязывать к опорам и надземным газопроводам, ограждениям и зданиям газораспределительных сетей посторонние предметы, лестницы, влезать на них; 11) самовольно подключаться к газораспределительным сетям.
4	Сведения о подзонах, их количестве, конкретные ограничения использования земельных участков в границах каждой подзоны из перечня ограничений (в случае, если федеральным законом, положением о зоне с особыми условиями использования территории предусмотрено выделение в границах зоны подзон)	В границах зоны с особыми условиями использования территории «охранная зона газопровода» выделение подзон не предусмотрено Правилами

II Перечень координат характерных точек границ охранной зоны

1. Система координат: МСК-69, зона 2

2. Перечень координат характерных точек границ охранной зоны газопровода

Обозначение характерных точек границы	Координаты, м		Метод определения координат и средняя квадратическая погрешность положения характерной точки, (M_t), м	Описание закрепления точки
	X	Y		
1	309667.48	2166774.58	Картометрический метод, 1 м	—
2	309669.48	2166778.04	Картометрический метод, 1 м	—
3	309662.75	2166781.93	Картометрический метод, 1 м	—
4	309660.75	2166778.47	Картометрический метод, 1 м	—
1	309667.48	2166774.58	Картометрический метод, 1 м	—

Сведения о границах охранной зоны газораспределительной сети

Газопровод к жилому дому по адресу: 172110, Тверская область, р-н Кувшиновский, г Кувшиново, ул Красная Поляна, д. 2А

Лист №1



Используемые условные знаки и обозначения:

- граница охранной зоны газопровода
- 2 - поворотная точка границы охранной зоны газопровода
- местоположение оси инженерного сооружения

Приложение 112
к приказу Министерства
имущественных и земельных
отношений
Тверской области
от 18.06.2026 № 9-нп

Сведения о границах охранной зоны газопровода (объекта газораспределительной системы) Газопровод к жилому дому по адресу: 172110, Тверская область, р-н Кувшиновский, г Кувшиново, ул Свободная, д. 33 и перечень ограничений использования земельных участков

Сведения о границах охранной зоны газопровода		
Газопровод к жилому дому по адресу: 172110, Тверская область, р-н Кувшиновский, г Кувшиново, ул Свободная, д. 33		
I. Описание характеристик охранной зоны		
№ п/п	Характеристики	Описание
1	Наименование, вид, местоположение объекта, в целях защиты которого устанавливается зона с особыми условиями использования территории	Наименование объекта: Газопровод к жилому дому по адресу: 172110, Тверская область, р-н Кувшиновский, г Кувшиново, ул Свободная, д. 33 Протяженность: 8м. Кадастровыйномер: 69:17:0071405:153. Год завершения строительства: 2024. Вид объекта: трубопровод (газопровод). Назначение объекта: 7.7. Сооружения трубопроводного транспорта. Местоположение объекта: Тверская область, муниципальный округ Кувшиновский, город Кувшиново, улица Свободная
2	Площадь зоны +/- величина погрешности определения площади (Р +/- Дельта Р)	79 кв. м ± 31 кв. м
3	Перечень ограничений использования земельных участков	В соответствии с пунктом 14 Правил охраны газораспределительных сетей, утвержденных постановлением Правительства Российской Федерации от 20.11.2000 № 878 (далее – Правила), на земельные участки, входящие в охранные зоны газораспределительных сетей, в целях предупреждения их повреждения или нарушения условий их нормальной эксплуатации налагаются ограничения (обременения), которыми запрещается лицам, указанным в пункте 2 Правил: 1) строить объекты жилищно-гражданского и производственного назначения; 2) сносить и реконструировать мосты, коллекторы, автомобильные и железные дороги с расположенными на них газораспределительными сетями без предварительного выноса этих газопроводов по согласованию с эксплуатационными организациями; 3) разрушать берегоукрепительные сооружения, водопропускные устройства, земляные и иные сооружения, предохраняющие газораспределительные сети от разрушений; 4) перемещать, повреждать, засыпать и уничтожать опознавательные знаки, контрольно-измерительные пункты и другие устройства газораспределительных сетей; 5) устраивать свалки и склады, разливать растворы кислот, солей,

Сведения о границах охранной зоны газопровода		
Газопровод к жилому дому по адресу: 172110, Тверская область, р-н Кувшиновский, г Кувшиново, ул Свободная, д. 33		
		щелочей и других химически активных веществ; 6) огораживать и перегораживать охранные зоны, препятствовать доступу персонала эксплуатационных организаций к газораспределительным сетям, проведению обслуживания и устранению повреждений газораспределительных сетей; 7) разводить огонь и размещать источники огня; 8) рыть погреба, копать и обрабатывать почву сельскохозяйственными и мелиоративными орудиями и механизмами на глубину более 0,3 м; 9) открывать калитки и двери газорегуляторных пунктов, станций катодной и дренажной защиты, люки подземных колодцев, включать или отключать электроснабжение средств связи, освещения и систем телемеханики; 10) набрасывать, приставлять и привязывать к опорам и надземным газопроводам, ограждениям и зданиям газораспределительных сетей посторонние предметы, лестницы, влезать на них; 11) самовольно подключаться к газораспределительным сетям.
4	Сведения о подзонах, их количестве, конкретные ограничения использования земельных участков в границах каждой подзоны из перечня ограничений (в случае, если федеральным законом, положением о зоне с особыми условиями использования территории предусмотрено выделение в границах зоны подзон)	В границах зоны с особыми условиями использования территории «охранная зона газопровода» выделение подзон не предусмотрено Правилами

II. Перечень координат характерных точек границ охранной зоны

1. Система координат: МСК-69, зона 2

2. Перечень координат характерных точек границ охранной зоны газопровода

Обозначение характерных точек границы	Координаты, м		Метод определения координат и средняя квадратическая погрешность положения характерной точки, (M_t), м	Описание закрепления точки
	X	Y		
1	309309.91	2168948.86	Картометрический метод, 1 м	—
2	309299.58	2168965.77	Картометрический метод, 1 м	—
3	309296.16	2168963.69	Картометрический метод, 1 м	—
4	309306.49	2168946.78	Картометрический метод, 1 м	—
1	309309.91	2168948.86	Картометрический метод, 1 м	—

Сведения о границах охранной зоны газораспределительной сети
Газопровод к жилому дому по адресу: 172110, Тверская область, р-н Кувшиновский, г Кувшиново, ул Свободная, д. 33
III. Графическое описание местоположения границ охранной зоны газопровода



Используемые условные знаки и обозначения:

- граница ЗОУИТ
- 2 - характерная точка границы ЗОУИТ с номером
- ось газопровода
- часть границы, сведения ЕГРН о которой позволяют однозначно определить ее положение на местности
- :9 - надписи кадастрового номера земельного участка
- граница кадастрового квартала
- 69:17:0071405 - обозначение кадастрового квартала

Приложение 113
к приказу Министерства
имущественных и земельных
отношений
Тверской области
от 18.06.2026 № 9-нп

Сведения о границах охранной зоны газопровода (объекта газораспределительной системы) «Газопровод к жилому дому по адресу: 172115, Тверская обл., г. Кувшиново , ул. Пушкина, д.2» и перечень ограничений использования земельных участков

Сведения о границах охранной зоны газопровода		
Газопровод к жилому дому по адресу: 172115, Тверская обл., г. Кувшиново , ул. Пушкина, д.2		
I Описание характеристик охранной зоны		
№ п/п	Характеристики	Описание
1	Наименование, вид, местоположение объекта, в целях защиты которого устанавливается зона с особыми условиями использования территории	Наименование объекта: «Газопровод к жилому дому по адресу: 172115, Тверская обл., г. Кувшиново , ул. Пушкина, д.2». Протяженность: 19 м. Кадастровый номер: 69:17:0070501:178. Год завершения строительства: 2025. Вид объекта: трубопровод (газопровод). Назначение объекта: 7.7. Сооружения трубопроводного транспорта. Местоположение объекта: Тверская область, муниципальный округ Кувшиновский, город Кувшиново, улица Пушкина, дом 2
2	Площадь зоны +/- величина погрешности определения площади (Р +/- Дельта Р)	66 кв. м ± 28 кв. м
3	Перечень ограничений использования земельных участков	В соответствии с пунктом 14 Правил охраны газораспределительных сетей, утвержденных постановлением Правительства Российской Федерации от 20.11.2000 № 878 (далее – Правила), на земельные участки, входящие в охранные зоны газораспределительных сетей, в целях предупреждения их повреждения или нарушения условий их нормальной эксплуатации налагаются ограничения (обременения), которыми запрещается лицам, указанным в пункте 2 Правил: 1) строить объекты жилищно-гражданского и производственного назначения; 2) сносить и реконструировать мосты, коллекторы, автомобильные и железные дороги с расположенными на них газораспределительными сетями без предварительного выноса этих газопроводов по согласованию с эксплуатационными организациями; 3) разрушать берегоукрепительные сооружения, водопропускные устройства, земляные и иные сооружения, предохраняющие газораспределительные сети от разрушений; 4) перемещать, повреждать, засыпать и уничтожать опознавательные знаки, контрольно-измерительные пункты и другие устройства газораспределительных сетей; 5) устраивать свалки и склады, разливать растворы кислот, солей, щелочей и других химически активных веществ; 6) ограждать и перегораживать охранные зоны, препятствовать

Сведения о границах охранной зоны газопровода		
Газопровод к жилому дому по адресу: 172115, Тверская обл., г. Кувшиново , ул. Пушкина, д.2		
		доступу персонала эксплуатационных организаций к газораспределительным сетям, проведению обслуживания и устранению повреждений газораспределительных сетей; 7) разводить огонь и размещать источники огня; 8) рыть погреба, копать и обрабатывать почву сельскохозяйственными и мелиоративными орудиями и механизмами на глубину более 0,3 м; 9) открывать калитки и двери газорегуляторных пунктов, станций катодной и дренажной защиты, люки подземных колодцев, включать или отключать электроснабжение средств связи, освещения и систем телемеханики; 10) набрасывать, приставлять и привязывать к опорам и надземным газопроводам, ограждениям и зданиям газораспределительных сетей посторонние предметы, лестницы, влезать на них; 11) самовольно подключаться к газораспределительным сетям
4	Сведения о подзонах, их количестве, конкретные ограничения использования земельных участков в границах каждой подзоны из перечня ограничений (в случае если федеральным законом, положением о зоне с особыми условиями использования территории предусмотрено выделение в границах зоны подзон)	В границах зоны с особыми условиями использования территории «охранная зона газопровода» выделение подзон не предусмотрено Правилами

II Перечень координат характерных точек границ охранной зоны

1. Система координат: МСК-69, зона 2

2. Перечень координат характерных точек границ охранной зоны газопровода

Обозначение характерных точек границы	Координаты, м		Метод определения координат и средняя квадратическая погрешность положения характерной точки, (M_t), м	Описание закрепления точки
	X	Y		
1	310523.95	2170829.79	Картометрический метод, 1 м	—
2	310523.96	2170843.23	Картометрический метод, 1 м	—
3	310523.92	2170843.73	Картометрический метод, 1 м	—
4	310523.77	2170844.21	Картометрический метод, 1 м	—
5	310523.50	2170844.63	Картометрический метод, 1 м	—
6	310523.14	2170844.98	Картометрический метод, 1 м	—
7	310522.70	2170845.22	Картометрический метод, 1 м	—
8	310522.21	2170845.34	Картометрический метод, 1 м	—
9	310518.89	2170845.38	Картометрический метод, 1 м	—
10	310518.87	2170841.38	Картометрический метод, 1 м	—
11	310519.96	2170841.37	Картометрический метод, 1 м	—
12	310519.95	2170829.79	Картометрический метод, 1 м	—
1	310523.95	2170829.79	Картометрический метод, 1 м	—

Сведения о границах охранной зоны газораспределительной сети
Газопровод к жилому дому по адресу: 172115, Тверская обл., г. Кувшиново , ул. Пушкина, д.2
III. Графическое описание местоположения границ охранной зоны газопровода



Используемые условные знаки и обозначения:

- граница ЗОУИТ
- 2 - характерная точка границы ЗОУИТ с номером
- ось газопровода
- часть границы, сведения ЕГРН о которой позволяют однозначно определить ее положение на местности
- :10 - надписи кадастрового номера земельного участка
- граница кадастрового квартала
- 69:17:0070501 - обозначение кадастрового квартала

Приложение 114
к приказу Министерства
имущественных и земельных
отношений
Тверской области
от 18.06.2026 № 9-нп

Сведения о границах охранной зоны газопровода (объекта газораспределительной системы) «Распределительный газопровод по улицам 1-ая Набережная, 1-ая Заречная, Космонавтов, Озерная, Молодежная, Хрустальная, Рыбацкая в г. Кувшиново Тверской области» и перечень ограничений использования земельных участков

Сведения о границах охранной зоны газопровода		
Распределительный газопровод по улицам 1-ая Набережная, 1-ая Заречная, Космонавтов, Озерная, Молодежная, Хрустальная, Рыбацкая в г. Кувшиново Тверской области		
I. Описание характеристик охранной зоны		
№ п/п	Характеристики	Описание
1	Наименование, вид, местоположение объекта, в целях защиты которого устанавливается зона с особыми условиями использования территории	Наименование объекта: «Распределительный газопровод по улицам 1-ая Набережная, 1-ая Заречная, Космонавтов, Озерная, Молодежная, Хрустальная, Рыбацкая в г. Кувшиново Тверской области». Протяженность: 1775 м. Кадастровый номер: 69:17:0000000:119. Год ввода в эксплуатацию по завершении строительства: 2014. Вид объекта: трубопровод (газопровод). Назначение объекта: иное сооружение производственного назначения. Местоположение объекта: Тверская область, муниципальный округ Кувшиновский, город Кувшиново
2	Площадь зоны +/- величина погрешности определения площади (Р +/- Дельта Р)	6913 кв. м ± 29 кв. м
3	Перечень ограничений использования земельных участков	В соответствии с пунктом 14 Правил охраны газораспределительных сетей, утвержденных постановлением Правительства Российской Федерации от 20.11.2000 № 878 (далее – Правила), согласно которому на земельные участки, входящие в охранные зоны газораспределительных сетей, в целях предупреждения их повреждения или нарушения условий их нормальной эксплуатации налагаются ограничения (обременения), которыми запрещается лицам, указанным в пункте 2 Правил: 1) строить объекты жилищно-гражданского и производственного назначения; 2) сносить и реконструировать мосты, коллекторы, автомобильные и железные дороги с расположенными на них газораспределительными сетями без предварительного выноса этих газопроводов по согласованию с эксплуатационными организациями; 3) разрушать берегоукрепительные сооружения, водопропускные устройства, земляные и иные сооружения, предохраняющие

Сведения о границах охранной зоны газопровода		
Распределительный газопровод по улицам 1-ая Набережная, 1-ая Заречная, Космонавтов, Озерная, Молодежная, Хрустальная, Рыбацкая в г. Кувшиново Тверской области		
		газораспределительные сети от разрушений; 4) перемещать, повреждать, засыпать и уничтожать опознавательные знаки, контрольно-измерительные пункты и другие устройства газораспределительных сетей; 5) устраивать свалки и склады, разливать растворы кислот, солей, щелочей и других химически активных веществ; 6) огораживать и перегораживать охранные зоны, препятствовать доступу персонала эксплуатационных организаций к газораспределительным сетям, проведению обслуживания и устранению повреждений газораспределительных сетей; 7) разводить огонь и размещать источники огня; 8) рыть погреба, копать и обрабатывать почву сельскохозяйственными и мелиоративными орудиями и механизмами на глубину более 0,3 м; 9) открывать калитки и двери газорегуляторных пунктов, станций катодной и дренажной защиты, люки подземных колодцев, включать или отключать электроснабжение средств связи, освещения и систем телемеханики; 10) набрасывать, приставлять и привязывать к опорам и надземным газопроводам, ограждениям и зданиям газораспределительных сетей посторонние предметы, лестницы, влезать на них; 11) самовольно подключаться к газораспределительным сетям
4	Сведения о подзонах, их количестве, конкретные ограничения использования земельных участков в границах каждой подзоны из перечня ограничений (в случае если федеральным законом, положением о зоне с особыми условиями использования территории предусмотрено выделение в границах зоны подзон)	В границах зоны с особыми условиями использования территории «охранная зона газопровода» выделение подзон не предусмотрено Правилами.

II. Перечень координат характерных точек границ охранной зоны

1. Система координат: МСК-69, зона 2

2. Перечень координат характерных точек границ охранной зоны газопровода

Обозначение характерных точек границы	Координаты, м		Метод определения координат и средняя квадратическая погрешность положения характерной точки, (M_t), м	Описание закрепления точки
	X	Y		
1	311608.38	2168986.96	Аналитический метод, 0.1 м	-
2	311550.69	2169125.12	Аналитический метод, 0.1 м	-
3	311658.20	2169375.13	Аналитический метод, 0.1 м	-
4	311658.34	2169375.62	Аналитический метод, 0.1 м	-
5	311658.35	2169376.12	Аналитический метод, 0.1 м	-
6	311658.24	2169376.62	Аналитический метод, 0.1 м	-
7	311658.00	2169377.06	Аналитический метод, 0.1 м	-
8	311657.66	2169377.44	Аналитический метод, 0.1 м	-
9	311657.24	2169377.72	Аналитический метод, 0.1 м	-
10	311536.41	2169436.77	Аналитический метод, 0.1 м	-

Сведения о границах охранной зоны газопровода				
Распределительный газопровод по улицам 1-ая Набережная, 1-ая Заречная, Космонавтов, Озерная, Молодежная, Хрустальная, Рыбацкая в г. Кувшиново Тверской области				
11	311411.44	2169499.40	Аналитический метод, 0.1 м	-
12	311350.99	2169529.03	Аналитический метод, 0.1 м	-
13	311341.53	2169814.12	Аналитический метод, 0.1 м	-
14	311341.44	2169814.64	Аналитический метод, 0.1 м	-
15	311341.21	2169815.13	Аналитический метод, 0.1 м	-
16	311340.87	2169815.54	Аналитический метод, 0.1 м	-
17	311340.43	2169815.84	Аналитический метод, 0.1 м	-
18	311339.92	2169816.01	Аналитический метод, 0.1 м	-
19	311339.39	2169816.04	Аналитический метод, 0.1 м	-
20	311119.13	2169800.37	Аналитический метод, 0.1 м	-
21	311118.61	2169800.27	Аналитический метод, 0.1 м	-
22	311118.14	2169800.03	Аналитический метод, 0.1 м	-
23	311117.74	2169799.67	Аналитический метод, 0.1 м	-
24	311117.46	2169799.23	Аналитический метод, 0.1 м	-
25	311117.30	2169798.72	Аналитический метод, 0.1 м	-
26	311117.28	2169798.19	Аналитический метод, 0.1 м	-
27	311120.20	2169767.37	Аналитический метод, 0.1 м	-
28	311120.31	2169766.87	Аналитический метод, 0.1 м	-
29	311120.55	2169766.41	Аналитический метод, 0.1 м	-
30	311120.90	2169766.03	Аналитический метод, 0.1 м	-
31	311121.34	2169765.75	Аналитический метод, 0.1 м	-
32	311121.83	2169765.59	Аналитический метод, 0.1 м	-
33	311122.34	2169765.57	Аналитический метод, 0.1 м	-
34	311130.77	2169766.21	Аналитический метод, 0.1 м	-
35	311131.28	2169766.31	Аналитический метод, 0.1 м	-
36	311131.75	2169766.55	Аналитический метод, 0.1 м	-
37	311132.13	2169766.89	Аналитический метод, 0.1 м	-
38	311132.42	2169767.33	Аналитический метод, 0.1 м	-
39	311132.58	2169767.82	Аналитический метод, 0.1 м	-
40	311132.62	2169768.34	Аналитический метод, 0.1 м	-
41	311132.47	2169770.48	Аналитический метод, 0.1 м	-
42	311128.47	2169770.20	Аналитический метод, 0.1 м	-
43	311128.48	2169770.04	Аналитический метод, 0.1 м	-
44	311124.00	2169769.70	Аналитический метод, 0.1 м	-
45	311121.45	2169796.54	Аналитический метод, 0.1 м	-
46	311337.60	2169811.91	Аналитический метод, 0.1 м	-
47	311347.03	2169527.69	Аналитический метод, 0.1 м	-
48	311347.12	2169527.16	Аналитический метод, 0.1 м	-
49	311347.35	2169526.67	Аналитический метод, 0.1 м	-
50	311347.70	2169526.26	Аналитический метод, 0.1 м	-
51	311348.15	2169525.96	Аналитический метод, 0.1 м	-
52	311408.00	2169496.62	Аналитический метод, 0.1 м	-
53	311358.84	2169376.34	Аналитический метод, 0.1 м	-
54	311364.79	2169303.94	Аналитический метод, 0.1 м	-
55	311368.77	2169304.26	Аналитический метод, 0.1 м	-
56	311362.90	2169375.72	Аналитический метод, 0.1 м	-

Сведения о границах охранной зоны газопровода				
Распределительный газопровод по улицам 1-ая Набережная, 1-ая Заречная, Космонавтов, Озерная, Молодежная, Хрустальная, Рыбацкая в г. Кувшиново Тверской области				
57	311411.59	2169494.84	Аналитический метод, 0.1 м	-
58	311532.90	2169434.05	Аналитический метод, 0.1 м	-
59	311445.78	2169240.06	Аналитический метод, 0.1 м	-
60	311449.42	2169238.42	Аналитический метод, 0.1 м	-
61	311536.48	2169432.27	Аналитический метод, 0.1 м	-
62	311653.77	2169374.96	Аналитический метод, 0.1 м	-
63	311546.67	2169125.92	Аналитический метод, 0.1 м	-
64	311546.53	2169125.41	Аналитический метод, 0.1 м	-
65	311546.53	2169124.87	Аналитический метод, 0.1 м	-
66	311546.66	2169124.36	Аналитический метод, 0.1 м	-
67	311604.68	2168985.42	Аналитический метод, 0.1 м	-
1	311608.38	2168986.96	Аналитический метод, 0.1 м	-

Сведения о границах охранной зоны газораспределительной сети
Распределительный газопровод по улицам 1-ая Набережная, 1-ая Заречная, Космонавтов, Озерная, Молодежная, Хрустальная, Рыбацкая в г. Кувшиново Тверской области
III. Графическое описание местоположения границ охранной зоны газопровода



Используемые условные знаки и обозначения:

- граница ЗОУИТ
- ось газопровода
- часть границы, сведения ЕГРН о которой позволяют однозначно определить ее положение на местности
- граница кадастрового квартала

69:17:0070903 - обозначение кадастрового квартала

Сведения о границах охранной зоны газораспределительной сети
Распределительный газопровод по улицам 1-ая Набережная, 1-ая Заречная, Космонавтов, Озерная, Молодежная, Хрустальная, Рыбацкая в г. Кувшиново Тверской области
III. Графическое описание местоположения границ охранной зоны газопровода
Выносной лист 1



Используемые условные знаки и обозначения:

- граница ЗОУИТ
- 1 - характерная точка границы ЗОУИТ с номером
- ось газопровода
- часть границы, сведения ЕГРН о которой позволяют однозначно определить ее положение на местности
- :76 - надписи кадастрового номера земельного участка
- граница кадастрового квартала
- 69:17:0070903 - обозначение кадастрового квартала

Сведения о границах охранной зоны газораспределительной сети
Распределительный газопровод по улицам 1-ая Набережная, 1-ая Заречная, Космонавтов, Озерная, Молодежная, Хрустальная, Рыбацкая в г. Кувшиново Тверской области
III. Графическое описание местоположения границ охранной зоны газопровода
Выносной лист 2



Используемые условные знаки и обозначения:

- граница ЗОУИТ
- 3 - характерная точка границы ЗОУИТ с номером
- ось газопровода
- часть границы, сведения ЕГРН о которой позволяют однозначно определить ее положение на местности
- :33 - надписи кадастрового номера земельного участка
- граница кадастрового квартала

69:17:0070808

Сведения о границах охранной зоны газораспределительной сети
- обозначение кадастрового квартала
Сведения о границах охранной зоны газораспределительной сети
Распределительный газопровод по улицам 1-ая Набережная, 1-ая Заречная, Космонавтов, Озерная, Молодежная, Хрустальная, Рыбацкая в г. Кувшиново Тверской области
III. Графическое описание местоположения границ охранной зоны газопровода
Выносной лист 3



Используемые условные знаки и обозначения:

- граница ЗОУИТ
- 20 - характерная точка границы ЗОУИТ с номером
- ось газопровода
- часть границы, сведения ЕГРН о которой позволяют однозначно определить ее положение на местности
- :42 - надписи кадастрового номера земельного участка
- граница кадастрового квартала
- 69:17:0070803 - обозначение кадастрового квартала

Приложение 115
к приказу Министерства
имущественных и земельных
отношений
Тверской области
от 18.06.2026 № 9-нп

Сведения о границах охранной зоны газопровода (объекта газораспределительной системы) «Сети газоснабжения 2-очередь, 3-ий пусковой» и перечень ограничений использования земельных участков

Сведения о границах охранной зоны газопровода		
Сети газоснабжения 2-очередь, 3-ий пусковой		
I. Описание характеристик охранной зоны		
№ п/п	Характеристики	Описание
1	Наименование, вид, местоположение объекта, в целях защиты которого устанавливается зона с особыми условиями использования территории	Наименование объекта: «Сети газоснабжения 2-очередь, 3-ий пусковой». Протяженность: 5006 м. Кадастровый номер: 69:17:0000000:93. Год ввода в эксплуатацию по завершении строительства: 2007. Вид объекта: трубопровод (газопровод). Назначение объектасооружения трубопроводного транспорта. Местоположение объекта: Тверская область, муниципальный округ Кувшиновский, город Кувшиново
2	Площадь зоны +/- величина погрешности определения площади (Р +/- Дельта Р)	16931 кв. м ± 46 кв. м
3	Перечень ограничений использования земельных участков	В соответствии с пунктом 14 Правил охраны газораспределительных сетей, утвержденных постановлением Правительства Российской Федерации от 20.11.2000 № 878 (далее – Правила), согласно которому на земельные участки, входящие в охранные зоны газораспределительных сетей, в целях предупреждения их повреждения или нарушения условий их нормальной эксплуатации налагаются ограничения (обременения), которыми запрещается лицам, указанным в пункте 2 Правил: 1) строить объекты жилищно-гражданского и производственного назначения; 2) сносить и реконструировать мосты, коллекторы, автомобильные и железные дороги с расположенными на них газораспределительными сетями без предварительного выноса этих газопроводов по согласованию с эксплуатационными организациями; 3) разрушать берегоукрепительные сооружения, водопропускные устройства, земляные и иные сооружения, предохраняющие газораспределительные сети от разрушений; 4) перемещать, повреждать, засыпать и уничтожать опознавательные знаки, контрольно-измерительные пункты и другие устройства газораспределительных сетей; 5) устраивать свалки и склады, разливать растворы кислот, солей, щелочей и других химически активных веществ; 6) огораживать и перегораживать охранные зоны, препятствовать доступу персонала эксплуатационных организаций к

Сведения о границах охранной зоны газопровода		
Сети газоснабжения 2-очередь, 3-ий пусковой		
		газораспределительным сетям, проведению обслуживания и устранению повреждений газораспределительных сетей; 7) разводить огонь и размещать источники огня; 8) рыть погреба, копать и обрабатывать почву сельскохозяйственными и мелиоративными орудиями и механизмами на глубину более 0,3 м; 9) открывать калитки и двери газорегуляторных пунктов, станций катодной и дренажной защиты, люки подземных колодцев, включать или отключать электроснабжение средств связи, освещения и систем телемеханики; 10) набрасывать, приставлять и привязывать к опорам и надземным газопроводам, ограждениям и зданиям газораспределительных сетей посторонние предметы, лестницы, влезать на них; 11) самовольно подключаться к газораспределительным сетям
4	Сведения о подзонах, их количестве, конкретные ограничения использования земельных участков в границах каждой подзоны из перечня ограничений (в случае если федеральным законом, положением о зоне с особыми условиями использования территории предусмотрено выделение в границах зоны подзон)	В границах зоны с особыми условиями использования территории «охранная зона газопровода» выделение подзон не предусмотрено Правилами.

II. Перечень координат характерных точек границ охранной зоны

1. Система координат: МСК-69, зона 2

2. Перечень координат характерных точек границ охранной зоны газопровода

Обозначение характерных точек границы	Координаты, м		Метод определения координат и средняя квадратическая погрешность положения характерной точки, (M_t), м	Описание закрепления точки
	X	Y		
1	311386.41	2170522.54	Аналитический метод, 0.1 м	-
2	311454.41	2170599.44	Аналитический метод, 0.1 м	-
3	311481.75	2170574.94	Аналитический метод, 0.1 м	-
4	311491.71	2170565.94	Аналитический метод, 0.1 м	-
5	311494.39	2170568.90	Аналитический метод, 0.1 м	-
6	311484.42	2170577.91	Аналитический метод, 0.1 м	-
7	311457.20	2170602.30	Аналитический метод, 0.1 м	-
8	311464.17	2170608.85	Аналитический метод, 0.1 м	-
9	311484.03	2170624.16	Аналитический метод, 0.1 м	-
10	311504.67	2170632.31	Аналитический метод, 0.1 м	-
11	311550.66	2170645.02	Аналитический метод, 0.1 м	-
12	311603.79	2170659.45	Аналитический метод, 0.1 м	-
13	311657.99	2170674.69	Аналитический метод, 0.1 м	-
14	311658.73	2170675.08	Аналитический метод, 0.1 м	-
15	311673.08	2170686.88	Аналитический метод, 0.1 м	-
16	311673.45	2170687.27	Аналитический метод, 0.1 м	-
17	311699.70	2170724.71	Аналитический метод, 0.1 м	-
18	311710.54	2170741.19	Аналитический метод, 0.1 м	-

Сведения о границах охранной зоны газопровода				
Сети газоснабжения 2-очередь, 3-ий пусковой				
19	311718.41	2170753.16	Аналитический метод, 0.1 м	-
20	311744.40	2170794.68	Аналитический метод, 0.1 м	-
21	311758.26	2170815.15	Аналитический метод, 0.1 м	-
22	311769.68	2170834.40	Аналитический метод, 0.1 м	-
23	311777.87	2170829.47	Аналитический метод, 0.1 м	-
24	311798.58	2170816.25	Аналитический метод, 0.1 м	-
25	311828.81	2170796.88	Аналитический метод, 0.1 м	-
26	311829.29	2170796.66	Аналитический метод, 0.1 м	-
27	311829.80	2170796.57	Аналитический метод, 0.1 м	-
28	311830.32	2170796.62	Аналитический метод, 0.1 м	-
29	311830.81	2170796.79	Аналитический метод, 0.1 м	-
30	311831.24	2170797.09	Аналитический метод, 0.1 м	-
31	311831.57	2170797.49	Аналитический метод, 0.1 м	-
32	311837.99	2170807.47	Аналитический метод, 0.1 м	-
33	311915.54	2170754.30	Аналитический метод, 0.1 м	-
34	311958.46	2170725.59	Аналитический метод, 0.1 м	-
35	311948.93	2170708.41	Аналитический метод, 0.1 м	-
36	311952.43	2170706.47	Аналитический метод, 0.1 м	-
37	311959.77	2170719.70	Аналитический метод, 0.1 м	-
38	311961.09	2170718.94	Аналитический метод, 0.1 м	-
39	311969.17	2170732.94	Аналитический метод, 0.1 м	-
40	311972.44	2170741.34	Аналитический метод, 0.1 м	-
41	311995.75	2170725.90	Аналитический метод, 0.1 м	-
42	312049.42	2170688.65	Аналитический метод, 0.1 м	-
43	312115.11	2170640.31	Аналитический метод, 0.1 м	-
44	312115.57	2170640.06	Аналитический метод, 0.1 м	-
45	312116.08	2170639.93	Аналитический метод, 0.1 м	-
46	312116.61	2170639.94	Аналитический метод, 0.1 м	-
47	312117.11	2170640.09	Аналитический метод, 0.1 м	-
48	312117.56	2170640.36	Аналитический метод, 0.1 м	-
49	312117.92	2170640.74	Аналитический метод, 0.1 м	-
50	312144.25	2170676.86	Аналитический метод, 0.1 м	-
51	312174.18	2170722.42	Аналитический метод, 0.1 м	-
52	312193.18	2170709.62	Аналитический метод, 0.1 м	-
53	312187.97	2170700.93	Аналитический метод, 0.1 м	-
54	312191.41	2170698.87	Аналитический метод, 0.1 м	-
55	312197.60	2170709.19	Аналитический метод, 0.1 м	-
56	312197.80	2170709.65	Аналитический метод, 0.1 м	-
57	312197.88	2170710.15	Аналитический метод, 0.1 м	-
58	312197.83	2170710.65	Аналитический метод, 0.1 м	-
59	312197.66	2170711.13	Аналитический метод, 0.1 м	-
60	312197.38	2170711.55	Аналитический метод, 0.1 м	-
61	312197.00	2170711.88	Аналитический метод, 0.1 м	-
62	312176.39	2170725.76	Аналитический метод, 0.1 м	-
63	312211.95	2170779.02	Аналитический метод, 0.1 м	-
64	312247.97	2170757.06	Аналитический метод, 0.1 м	-
65	312248.44	2170756.85	Аналитический метод, 0.1 м	-

Сведения о границах охранной зоны газопровода				
Сети газоснабжения 2-очередь, 3-ий пусковой				
66	312248.95	2170756.77	Аналитический метод, 0.1 м	-
67	312249.46	2170756.82	Аналитический метод, 0.1 м	-
68	312249.95	2170757.00	Аналитический метод, 0.1 м	-
69	312250.37	2170757.30	Аналитический метод, 0.1 м	-
70	312250.70	2170757.70	Аналитический метод, 0.1 м	-
71	312285.11	2170811.86	Аналитический метод, 0.1 м	-
72	312290.19	2170808.69	Аналитический метод, 0.1 м	-
73	312292.31	2170812.09	Аналитический метод, 0.1 м	-
74	312285.54	2170816.30	Аналитический метод, 0.1 м	-
75	312254.16	2170835.70	Аналитический метод, 0.1 м	-
76	312233.04	2170849.46	Аналитический метод, 0.1 м	-
77	312216.19	2170860.92	Аналитический метод, 0.1 м	-
78	312195.92	2170875.19	Аналитический метод, 0.1 м	-
79	312170.71	2170893.62	Аналитический метод, 0.1 м	-
80	312132.40	2170917.04	Аналитический метод, 0.1 м	-
81	312086.36	2170937.37	Аналитический метод, 0.1 м	-
82	312057.87	2170953.83	Аналитический метод, 0.1 м	-
83	312026.65	2170976.18	Аналитический метод, 0.1 м	-
84	312017.78	2170982.43	Аналитический метод, 0.1 м	-
85	312047.22	2171029.15	Аналитический метод, 0.1 м	-
86	312069.16	2171063.82	Аналитический метод, 0.1 м	-
87	312092.14	2171099.84	Аналитический метод, 0.1 м	-
88	312106.53	2171120.80	Аналитический метод, 0.1 м	-
89	312131.26	2171155.48	Аналитический метод, 0.1 м	-
90	312167.73	2171131.81	Аналитический метод, 0.1 м	-
91	312185.82	2171120.57	Аналитический метод, 0.1 м	-
92	312187.94	2171123.97	Аналитический метод, 0.1 м	-
93	312169.88	2171135.19	Аналитический метод, 0.1 м	-
94	312133.53	2171158.78	Аналитический метод, 0.1 м	-
95	312142.17	2171171.72	Аналитический метод, 0.1 м	-
96	312171.57	2171213.07	Аналитический метод, 0.1 м	-
97	312171.84	2171213.59	Аналитический метод, 0.1 м	-
98	312171.94	2171214.17	Аналитический метод, 0.1 м	-
99	312171.87	2171214.75	Аналитический метод, 0.1 м	-
100	312171.64	2171215.29	Аналитический метод, 0.1 м	-
101	312153.80	2171243.96	Аналитический метод, 0.1 м	-
102	312148.94	2171252.05	Аналитический метод, 0.1 м	-
103	312135.13	2171271.05	Аналитический метод, 0.1 м	-
104	312114.88	2171299.46	Аналитический метод, 0.1 м	-
105	312131.02	2171314.56	Аналитический метод, 0.1 м	-
106	312131.37	2171315.00	Аналитический метод, 0.1 м	-
107	312131.59	2171315.53	Аналитический метод, 0.1 м	-
108	312131.65	2171316.10	Аналитический метод, 0.1 м	-
109	312131.55	2171316.66	Аналитический метод, 0.1 м	-
110	312131.29	2171317.17	Аналитический метод, 0.1 м	-
111	312127.17	2171323.01	Аналитический метод, 0.1 м	-
112	312114.35	2171335.69	Аналитический метод, 0.1 м	-

Сведения о границах охранной зоны газопровода				
Сети газоснабжения 2-очередь, 3-ий пусковой				
113	312113.67	2171336.13	Аналитический метод, 0.1 м	-
114	312105.42	2171339.34	Аналитический метод, 0.1 м	-
115	312105.25	2171338.94	Аналитический метод, 0.1 м	-
116	312090.64	2171344.38	Аналитический метод, 0.1 м	-
117	312090.11	2171344.50	Аналитический метод, 0.1 м	-
118	312089.57	2171344.48	Аналитический метод, 0.1 м	-
119	312089.05	2171344.30	Аналитический метод, 0.1 м	-
120	312088.61	2171344.00	Аналитический метод, 0.1 м	-
121	312088.25	2171343.59	Аналитический метод, 0.1 м	-
122	312080.89	2171332.07	Аналитический метод, 0.1 м	-
123	312080.61	2171331.36	Аналитический метод, 0.1 м	-
124	312079.99	2171328.05	Аналитический метод, 0.1 м	-
125	312079.97	2171327.53	Аналитический метод, 0.1 м	-
126	312080.07	2171327.02	Аналитический метод, 0.1 м	-
127	312080.31	2171326.55	Аналитический метод, 0.1 м	-
128	312086.57	2171317.37	Аналитический метод, 0.1 м	-
129	312058.26	2171274.75	Аналитический метод, 0.1 м	-
130	312042.10	2171251.46	Аналитический метод, 0.1 м	-
131	312017.80	2171215.66	Аналитический метод, 0.1 м	-
132	311999.19	2171187.22	Аналитический метод, 0.1 м	-
133	311980.09	2171158.48	Аналитический метод, 0.1 м	-
134	311964.79	2171135.23	Аналитический метод, 0.1 м	-
135	311944.12	2171103.22	Аналитический метод, 0.1 м	-
136	311922.76	2171072.74	Аналитический метод, 0.1 м	-
137	311912.12	2171057.55	Аналитический метод, 0.1 м	-
138	311873.82	2170998.05	Аналитический метод, 0.1 м	-
139	311845.40	2170958.10	Аналитический метод, 0.1 м	-
140	311831.09	2170936.89	Аналитический метод, 0.1 м	-
141	311823.18	2170924.97	Аналитический метод, 0.1 м	-
142	311813.61	2170910.49	Аналитический метод, 0.1 м	-
143	311797.26	2170885.58	Аналитический метод, 0.1 м	-
144	311789.66	2170873.98	Аналитический метод, 0.1 м	-
145	311775.52	2170851.38	Аналитический метод, 0.1 м	-
146	311767.27	2170838.17	Аналитический метод, 0.1 м	-
147	311754.94	2170817.39	Аналитический метод, 0.1 м	-
148	311741.00	2170796.80	Аналитический метод, 0.1 м	-
149	311715.01	2170755.28	Аналитический метод, 0.1 м	-
150	311707.20	2170743.39	Аналитический метод, 0.1 м	-
151	311696.42	2170727.01	Аналитический метод, 0.1 м	-
152	311670.31	2170689.77	Аналитический метод, 0.1 м	-
153	311656.53	2170678.44	Аналитический метод, 0.1 м	-
154	311602.72	2170663.31	Аналитический метод, 0.1 м	-
155	311549.61	2170648.88	Аналитический метод, 0.1 м	-
156	311503.54	2170636.15	Аналитический метод, 0.1 м	-
157	311482.31	2170627.78	Аналитический метод, 0.1 м	-
158	311481.82	2170627.50	Аналитический метод, 0.1 м	-
159	311461.43	2170611.77	Аналитический метод, 0.1 м	-

Сведения о границах охранной зоны газопровода				
Сети газоснабжения 2-очередь, 3-ий пусковой				
160	311452.74	2170603.59	Аналитический метод, 0.1 м	-
161	311383.41	2170525.18	Аналитический метод, 0.1 м	-
1	311386.41	2170522.54	Аналитический метод, 0.1 м	-
162	312115.87	2170644.73	Аналитический метод, 0.1 м	-
163	312141.01	2170679.22	Аналитический метод, 0.1 м	-
164	312171.99	2170726.36	Аналитический метод, 0.1 м	-
165	312189.23	2170752.18	Аналитический метод, 0.1 м	-
166	312209.70	2170782.84	Аналитический метод, 0.1 м	-
167	312210.03	2170783.22	Аналитический метод, 0.1 м	-
168	312210.45	2170783.51	Аналитический метод, 0.1 м	-
169	312210.93	2170783.68	Аналитический метод, 0.1 м	-
170	312211.44	2170783.73	Аналитический метод, 0.1 м	-
171	312211.94	2170783.64	Аналитический метод, 0.1 м	-
172	312212.40	2170783.44	Аналитический метод, 0.1 м	-
173	312248.38	2170761.50	Аналитический метод, 0.1 м	-
174	312281.71	2170813.97	Аналитический метод, 0.1 м	-
175	312252.02	2170832.32	Аналитический метод, 0.1 м	-
176	312230.86	2170846.10	Аналитический метод, 0.1 м	-
177	312213.89	2170857.64	Аналитический метод, 0.1 м	-
178	312193.59	2170871.95	Аналитический метод, 0.1 м	-
179	312168.63	2170890.20	Аналитический метод, 0.1 м	-
180	312130.66	2170913.43	Аналитический метод, 0.1 м	-
181	312084.67	2170933.74	Аналитический метод, 0.1 м	-
182	312055.60	2170950.53	Аналитический метод, 0.1 м	-
183	312024.33	2170972.92	Аналитический метод, 0.1 м	-
184	312015.65	2170979.04	Аналитический метод, 0.1 м	-
185	312007.08	2170965.43	Аналитический метод, 0.1 м	-
186	311894.34	2170800.04	Аналитический метод, 0.1 м	-
187	311963.20	2170753.96	Аналитический метод, 0.1 м	-
188	311972.69	2170746.30	Аналитический метод, 0.1 м	-
189	311973.20	2170745.63	Аналитический метод, 0.1 м	-
190	311997.99	2170729.21	Аналитический метод, 0.1 м	-
191	312051.80	2170691.87	Аналитический метод, 0.1 м	-
162	312115.87	2170644.73	Аналитический метод, 0.1 м	-
192	311960.40	2170729.09	Аналитический метод, 0.1 м	-
193	311968.61	2170743.90	Аналитический метод, 0.1 м	-
194	311889.23	2170797.59	Аналитический метод, 0.1 м	-
195	311888.84	2170797.94	Аналитический метод, 0.1 м	-
196	311888.55	2170798.38	Аналитический метод, 0.1 м	-
197	311888.39	2170798.88	Аналитический метод, 0.1 м	-
198	311888.36	2170799.40	Аналитический метод, 0.1 м	-
199	311888.46	2170799.91	Аналитический метод, 0.1 м	-
200	311888.70	2170800.38	Аналитический метод, 0.1 м	-
201	312003.15	2170967.94	Аналитический метод, 0.1 м	-
202	312011.88	2170981.70	Аналитический метод, 0.1 м	-
203	311995.57	2170993.21	Аналитический метод, 0.1 м	-
204	311974.23	2171008.36	Аналитический метод, 0.1 м	-

Сведения о границах охранной зоны газопровода				
Сети газоснабжения 2-очередь, 3-ий пусковой				
205	311949.31	2171026.43	Аналитический метод, 0.1 м	-
206	311923.29	2171048.26	Аналитический метод, 0.1 м	-
207	311914.45	2171053.79	Аналитический метод, 0.1 м	-
208	311877.08	2170995.73	Аналитический метод, 0.1 м	-
209	311848.72	2170955.86	Аналитический метод, 0.1 м	-
210	311834.42	2170934.66	Аналитический метод, 0.1 м	-
211	311826.52	2170922.75	Аналитический метод, 0.1 м	-
212	311816.95	2170908.28	Аналитический метод, 0.1 м	-
213	311800.60	2170883.37	Аналитический метод, 0.1 м	-
214	311793.06	2170871.86	Аналитический метод, 0.1 м	-
215	311778.92	2170849.26	Аналитический метод, 0.1 м	-
216	311771.77	2170837.81	Аналитический метод, 0.1 м	-
217	311780.03	2170832.84	Аналитический метод, 0.1 м	-
218	311800.74	2170819.62	Аналитический метод, 0.1 м	-
219	311829.29	2170801.33	Аналитический метод, 0.1 м	-
220	311835.75	2170811.36	Аналитический метод, 0.1 м	-
221	311836.09	2170811.77	Аналитический метод, 0.1 м	-
222	311836.53	2170812.07	Аналитический метод, 0.1 м	-
223	311837.03	2170812.24	Аналитический метод, 0.1 м	-
224	311837.57	2170812.28	Аналитический метод, 0.1 м	-
225	311838.09	2170812.17	Аналитический метод, 0.1 м	-
226	311838.56	2170811.93	Аналитический метод, 0.1 м	-
227	311917.80	2170757.60	Аналитический метод, 0.1 м	-
192	311960.40	2170729.09	Аналитический метод, 0.1 м	-
228	312056.70	2171052.74	Аналитический метод, 0.1 м	-
229	312085.92	2171098.49	Аналитический метод, 0.1 м	-
230	312095.10	2171112.05	Аналитический метод, 0.1 м	-
231	312102.60	2171123.12	Аналитический метод, 0.1 м	-
232	312128.67	2171159.65	Аналитический метод, 0.1 м	-
233	312138.71	2171174.44	Аналитический метод, 0.1 м	-
234	312166.26	2171213.86	Аналитический метод, 0.1 м	-
235	312131.72	2171268.11	Аналитический метод, 0.1 м	-
236	312109.51	2171298.75	Аналитический метод, 0.1 м	-
237	312109.24	2171299.27	Аналитический метод, 0.1 м	-
238	312109.13	2171299.85	Аналитический метод, 0.1 м	-
239	312109.20	2171300.44	Аналитический метод, 0.1 м	-
240	312109.43	2171300.98	Аналитический метод, 0.1 м	-
241	312109.81	2171301.43	Аналитический метод, 0.1 м	-
242	312115.07	2171306.01	Аналитический метод, 0.1 м	-
243	312126.09	2171316.30	Аналитический метод, 0.1 м	-
244	312123.61	2171319.71	Аналитический метод, 0.1 м	-
245	312111.35	2171332.07	Аналитический метод, 0.1 м	-
246	312103.75	2171335.24	Аналитический метод, 0.1 м	-
247	312090.76	2171340.07	Аналитический метод, 0.1 м	-
248	312084.48	2171330.24	Аналитический метод, 0.1 м	-
249	312084.08	2171328.12	Аналитический метод, 0.1 м	-
250	312090.63	2171318.51	Аналитический метод, 0.1 м	-

Сведения о границах охранной зоны газопровода				
Сети газоснабжения 2-очередь, 3-ий пусковой				
251	312090.89	2171317.98	Аналитический метод, 0.1 м	-
252	312090.98	2171317.39	Аналитический метод, 0.1 м	-
253	312090.90	2171316.81	Аналитический метод, 0.1 м	-
254	312090.65	2171316.27	Аналитический метод, 0.1 м	-
255	312061.60	2171272.53	Аналитический метод, 0.1 м	-
256	312045.39	2171249.20	Аналитический метод, 0.1 м	-
257	312021.12	2171213.44	Аналитический метод, 0.1 м	-
258	312002.53	2171185.01	Аналитический метод, 0.1 м	-
259	311983.43	2171156.27	Аналитический метод, 0.1 м	-
260	311968.15	2171133.07	Аналитический метод, 0.1 м	-
261	311947.40	2171100.92	Аналитический метод, 0.1 м	-
262	311926.04	2171070.44	Аналитический метод, 0.1 м	-
263	311916.69	2171057.11	Аналитический метод, 0.1 м	-
264	311925.75	2171051.42	Аналитический метод, 0.1 м	-
265	311951.89	2171029.49	Аналитический метод, 0.1 м	-
266	311976.57	2171011.60	Аналитический метод, 0.1 м	-
267	311997.88	2170996.47	Аналитический метод, 0.1 м	-
268	312014.02	2170985.08	Аналитический метод, 0.1 м	-
269	312025.31	2171002.87	Аналитический метод, 0.1 м	-
228	312056.70	2171052.74	Аналитический метод, 0.1 м	-
270	310322.44	2170344.93	Аналитический метод, 0.1 м	-
271	310322.02	2170348.91	Аналитический метод, 0.1 м	-
272	310299.68	2170346.54	Аналитический метод, 0.1 м	-
273	310299.09	2170346.38	Аналитический метод, 0.1 м	-
274	310298.58	2170346.06	Аналитический метод, 0.1 м	-
275	310298.18	2170345.59	Аналитический метод, 0.1 м	-
276	310276.90	2170310.78	Аналитический метод, 0.1 м	-
277	310223.36	2170340.64	Аналитический метод, 0.1 м	-
278	310215.50	2170459.82	Аналитический метод, 0.1 м	-
279	310215.40	2170460.31	Аналитический метод, 0.1 м	-
280	310215.18	2170460.77	Аналитический метод, 0.1 м	-
281	310214.46	2170461.45	Аналитический метод, 0.1 м	-
282	310213.99	2170461.63	Аналитический метод, 0.1 м	-
283	310213.49	2170461.69	Аналитический метод, 0.1 м	-
284	310162.26	2170461.44	Аналитический метод, 0.1 м	-
285	310020.72	2170508.17	Аналитический метод, 0.1 м	-
286	310016.68	2170535.14	Аналитический метод, 0.1 м	-
287	310014.03	2170573.27	Аналитический метод, 0.1 м	-
288	310013.84	2170573.98	Аналитический метод, 0.1 м	-
289	310013.41	2170574.57	Аналитический метод, 0.1 м	-
290	309989.65	2170597.32	Аналитический метод, 0.1 м	-
291	309973.82	2170610.06	Аналитический метод, 0.1 м	-
292	309970.23	2170647.28	Аналитический метод, 0.1 м	-
293	309970.10	2170647.82	Аналитический метод, 0.1 м	-
294	309969.83	2170648.30	Аналитический метод, 0.1 м	-
295	309969.44	2170648.69	Аналитический метод, 0.1 м	-
296	309968.95	2170648.96	Аналитический метод, 0.1 м	-

Сведения о границах охранной зоны газопровода				
Сети газоснабжения 2-очередь, 3-ий пусковой				
297	309968.41	2170649.08	Аналитический метод, 0.1 м	-
298	309939.15	2170651.64	Аналитический метод, 0.1 м	-
299	309943.17	2170725.64	Аналитический метод, 0.1 м	-
300	309947.32	2170783.37	Аналитический метод, 0.1 м	-
301	309949.49	2170815.06	Аналитический метод, 0.1 м	-
302	309951.40	2170852.91	Аналитический метод, 0.1 м	-
303	309951.57	2170865.27	Аналитический метод, 0.1 м	-
304	309947.57	2170865.33	Аналитический метод, 0.1 м	-
305	309947.40	2170853.11	Аналитический метод, 0.1 м	-
306	309945.49	2170815.30	Аналитический метод, 0.1 м	-
307	309943.33	2170783.65	Аналитический метод, 0.1 м	-
308	309939.17	2170725.89	Аналитический метод, 0.1 м	-
309	309935.05	2170649.93	Аналитический метод, 0.1 м	-
310	309935.09	2170649.42	Аналитический метод, 0.1 м	-
311	309935.26	2170648.94	Аналитический метод, 0.1 м	-
312	309935.54	2170648.51	Аналитический метод, 0.1 м	-
313	309935.92	2170648.17	Аналитический метод, 0.1 м	-
314	309936.38	2170647.94	Аналитический метод, 0.1 м	-
315	309936.88	2170647.83	Аналитический метод, 0.1 м	-
316	309966.41	2170645.25	Аналитический метод, 0.1 м	-
317	309969.92	2170608.84	Аналитический метод, 0.1 м	-
318	309970.04	2170608.32	Аналитический метод, 0.1 м	-
319	309970.29	2170607.86	Аналитический метод, 0.1 м	-
320	309970.66	2170607.47	Аналитический метод, 0.1 м	-
321	309987.15	2170594.20	Аналитический метод, 0.1 м	-
322	310010.08	2170572.23	Аналитический метод, 0.1 м	-
323	310012.68	2170534.81	Аналитический метод, 0.1 м	-
324	310016.94	2170506.36	Аналитический метод, 0.1 м	-
325	310017.10	2170505.84	Аналитический метод, 0.1 м	-
326	310017.39	2170505.37	Аналитический метод, 0.1 м	-
327	310017.80	2170505.00	Аналитический метод, 0.1 м	-
328	310018.29	2170504.76	Аналитический метод, 0.1 м	-
329	310161.31	2170457.54	Аналитический метод, 0.1 м	-
330	310161.95	2170457.44	Аналитический метод, 0.1 м	-
331	310211.62	2170457.68	Аналитический метод, 0.1 м	-
332	310219.43	2170339.29	Аналитический метод, 0.1 м	-
333	310219.59	2170338.64	Аналитический метод, 0.1 м	-
334	310219.94	2170338.09	Аналитический метод, 0.1 м	-
335	310220.46	2170337.67	Аналитический метод, 0.1 м	-
336	310276.63	2170306.35	Аналитический метод, 0.1 м	-
337	310277.10	2170306.16	Аналитический метод, 0.1 м	-
338	310277.60	2170306.10	Аналитический метод, 0.1 м	-
339	310278.11	2170306.17	Аналитический метод, 0.1 м	-
340	310278.58	2170306.36	Аналитический метод, 0.1 м	-
341	310278.99	2170306.66	Аналитический метод, 0.1 м	-
342	310279.31	2170307.06	Аналитический метод, 0.1 м	-
343	310301.08	2170342.66	Аналитический метод, 0.1 м	-

Сведения о границах охранной зоны газопровода				
Сети газоснабжения 2-очередь, 3-ий пусковой				
270	310322.44	2170344.93	Аналитический метод, 0.1 м	-

Сведения о границах охранной зоны газораспределительной сети
Сети газоснабжения 2-очередь, 3-ий пусковой
III. Графическое описание местоположения границ охранной зоны газопровода

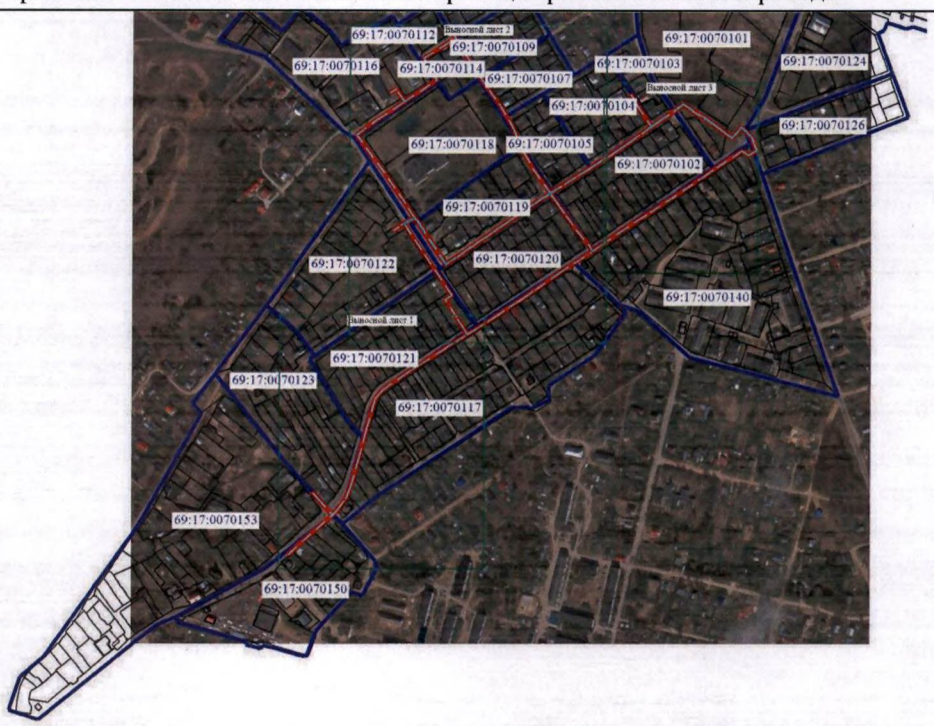

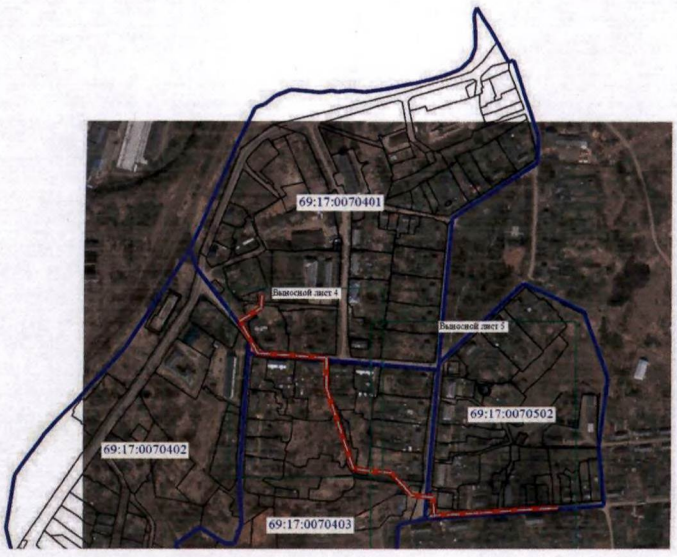

Используемые условные знаки и обозначения:

- граница ЗОУИТ
- ось газопровода
- часть границы, сведения ЕГРН о которой позволяют однозначно определить ее положение на местности
- граница кадастрового квартала

69:17:0070153 - обозначение кадастрового квартала

Сведения о границах охранной зоны газораспределительной сети
Сети газоснабжения 2-очередь, 3-ий пусковой
III. Графическое описание местоположения границ охранной зоны газопровода
Выносной лист 1

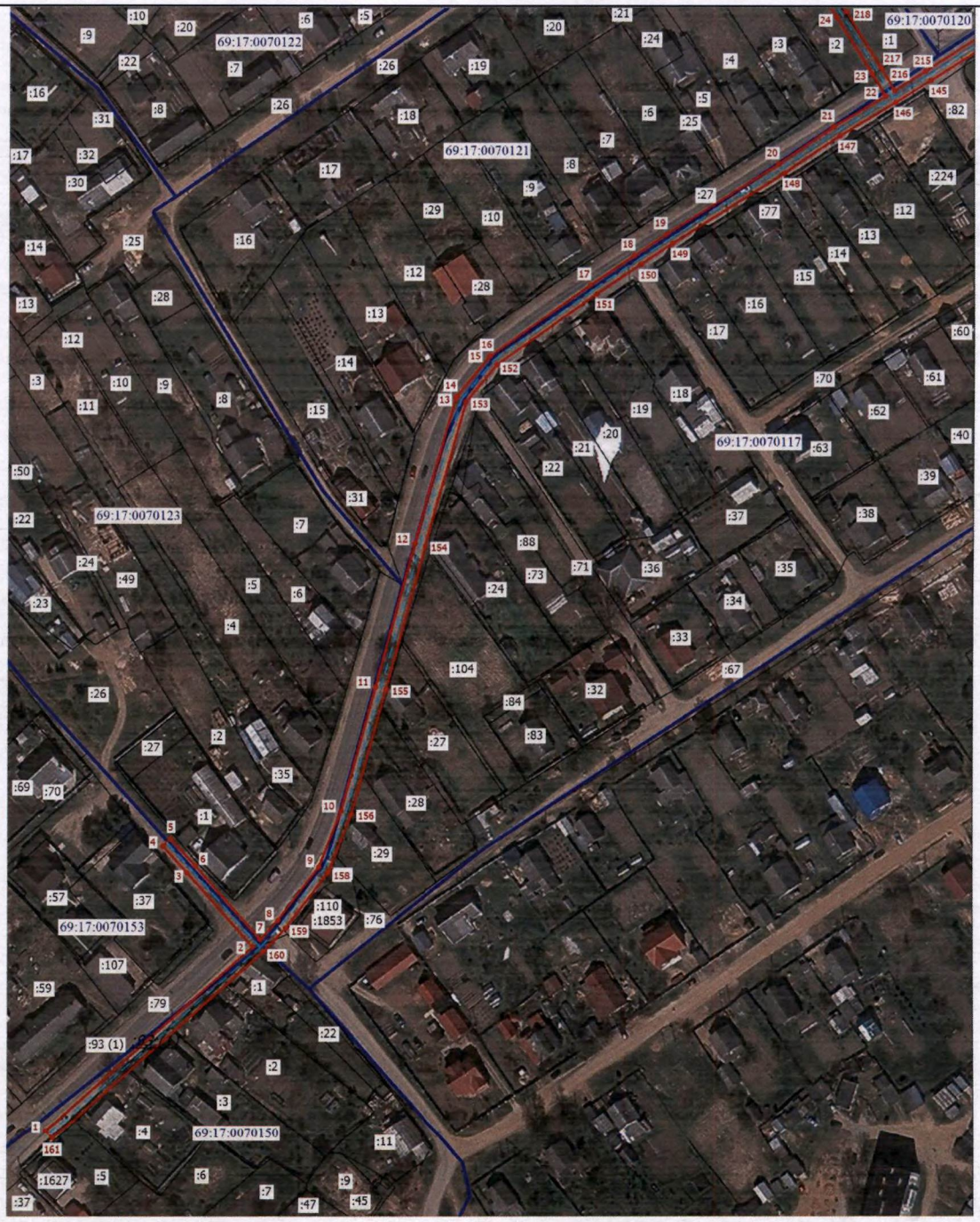

Используемые условные знаки и обозначения:

- граница ЗОУИТ
- 1 - характерная точка границы ЗОУИТ с номером
- ось газопровода
- часть границы, сведения ЕГРН о которой позволяют однозначно определить ее положение на местности
- :1 - надписи кадастрового номера земельного участка
- граница кадастрового квартала
- 69:17:0070153 - обозначение кадастрового квартала

Сведения о границах охранной зоны газораспределительной сети
Сети газоснабжения 2-очередь, 3-ий пусковой
III. Графическое описание местоположения границ охранной зоны газопровода
Выносной лист 2



Используемые условные знаки и обозначения:

- граница ЗОУИТ
- 21 - характерная точка границы ЗОУИТ с номером
- ось газопровода
- часть границы, сведения ЕГРН о которой позволяют однозначно определить ее положение на местности
- :1 - надписи кадастрового номера земельного участка
- граница кадастрового квартала
- 69:17:0070121 - обозначение кадастрового квартала

Сведения о границах охранной зоны газораспределительной сети
Сети газоснабжения 2-очередь, 3-ий пусковой
III. Графическое описание местоположения границ охранной зоны газопровода
Выносной лист 3



Используемые условные знаки и обозначения:

- граница ЗОУИТ
- 87 - характерная точка границы ЗОУИТ с номером
- ось газопровода
- часть границы, сведения ЕГРН о которой позволяют однозначно определить ее положение на местности
- :1 - надписи кадастрового номера земельного участка
- граница кадастрового квартала
- 69:17:0070102 - обозначение кадастрового квартала

Сведения о границах охранной зоны газораспределительной сети
Сети газоснабжения 2-очередь, 3-ий пусковой
III. Графическое описание местоположения границ охранной зоны газопровода
Выносной лист 4



Используемые условные знаки и обозначения:

- граница ЗОУИТ
- 270 - характерная точка границы ЗОУИТ с номером
- ось газопровода
- часть границы, сведения ЕГРН о которой позволяют однозначно определить ее положение на местности
- :1 - надписи кадастрового номера земельного участка
- граница кадастрового квартала
- 69:17:0070401 - обозначение кадастрового квартала

Сведения о границах охранной зоны газораспределительной сети
Сети газоснабжения 2-очередь, 3-ий пусковой
III. Графическое описание местоположения границ охранной зоны газопровода
Выносной лист 5



Используемые условные знаки и обозначения:

- граница ЗОУИТ
- 287 — характерная точка границы ЗОУИТ с номером
- ось газопровода
- часть границы, сведения ЕГРН о которой позволяют однозначно определить ее положение на местности
- :1 — надписи кадастрового номера земельного участка
- граница кадастрового квартала
- 69:17:0070401 — обозначение кадастрового квартала

Приложение 116
к приказу Министерства
имущественных и земельных
отношений
Тверской области
от 18.06.2026 № 9-нп

Сведения о границах охранной зоны газопровода (объекта газораспределительной системы) «Газопровод к жилому дому по адресу: 171230, Тверская обл, м.о. Лихославльский, п Крючково, ул Садовая, д. 10» и перечень ограничений использования земельных участков

Сведения о границах охранной зоны газопровода		
Газопровод к жилому дому по адресу: 171230, Тверская обл, м.о. Лихославльский, п Крючково, ул Садовая, д. 10		
I. Описание характеристик охранной зоны		
№ п/п	Характеристики	Описание
1	Наименование, вид, местоположение объекта, в целях защиты которого устанавливается зона с особыми условиями использования территории	Наименование объекта: «Газопровод к жилому дому по адресу: 171230, Тверская обл, м.о. Лихославльский, п Крючково, ул Садовая, д. 10». Протяженность: 6 м. Кадастровый номер: 69:19:0260102:206. Год завершения строительства: 2022. Вид объекта: трубопровод (газопровод). Назначение объекта: 7.7. Сооружения трубопроводного транспорта. Местоположение объекта: Тверская область, муниципальный округ Лихославльский, поселок Крючково, улица Садовая
2	Площадь зоны +/- величина погрешности определения площади (Р +/- Дельта Р)	23 кв. м ± 17 кв. м
3	Перечень ограничений использования земельных участков	В соответствии с пунктом 14 Правил охраны газораспределительных сетей, утвержденных постановлением Правительства Российской Федерации от 20.11.2000 № 878 (далее – Правила), на земельные участки, входящие в охранные зоны газораспределительных сетей, в целях предупреждения их повреждения или нарушения условий их нормальной эксплуатации налагаются ограничения (обременения), которыми запрещается лицам, указанным в пункте 2 Правил: 1) строить объекты жилищно-гражданского и производственного назначения; 2) сносить и реконструировать мосты, коллекторы, автомобильные и железные дороги с расположенными на них газораспределительными сетями без предварительного выноса этих газопроводов по согласованию с эксплуатационными организациями; 3) разрушать берегоукрепительные сооружения, водопропускные устройства, земляные и иные сооружения, предохраняющие газораспределительные сети от разрушений; 4) перемещать, повреждать, засыпать и уничтожать опознавательные знаки, контрольно-измерительные пункты и другие устройства газораспределительных сетей; 5) устраивать свалки и склады, разливать растворы кислот, солей, щелочей и других химически активных веществ; 6) ограждать и перегораживать охранные зоны, препятствовать

Сведения о границах охранной зоны газопровода		
Газопровод к жилому дому по адресу: 171230, Тверская обл, м.о. Лихославльский, п Крючково, ул Садовая, д. 10		
		доступу персонала эксплуатационных организаций к газораспределительным сетям, проведению обслуживания и устранению повреждений газораспределительных сетей; 7) разводить огонь и размещать источники огня; 8) рыть погреба, копать и обрабатывать почву сельскохозяйственными и мелиоративными орудиями и механизмами на глубину более 0,3 м; 9) открывать калитки и двери газорегуляторных пунктов, станций катодной и дренажной защиты, люки подземных колодцев, включать или отключать электроснабжение средств связи, освещения и систем телемеханики; 10) набрасывать, приставлять и привязывать к опорам и надземным газопроводам, ограждениям и зданиям газораспределительных сетей посторонние предметы, лестницы, влезать на них; 11) самовольно подключаться к газораспределительным сетям.
4	Сведения о подзонах, их количестве, конкретные ограничения использования земельных участков в границах каждой подзоны из перечня ограничений (в случае, если федеральным законом, положением о зоне с особыми условиями использования территории предусмотрено выделение в границах зоны подзон)	В границах зоны с особыми условиями использования территории «охранная зона газопровода» выделение подзон не предусмотрено Правилами

II Перечень координат характерных точек границ охранной зоны

1. Система координат: МСК-69, зона 2

2. Перечень координат характерных точек границ охранной зоны газопровода

Обозначение характерных точек границы	Координаты, м		Метод определения координат и средняя квадратическая погрешность положения характерной точки, (M_t), м	Описание закрепления точки
	X	Y		
1	313667.05	2254731.67	Картометрический метод, 1 м	□
2	313666.97	2254727.67	Картометрический метод, 1 м	□
3	313672.61	2254727.56	Картометрический метод, 1 м	□
4	313672.69	2254731.56	Картометрический метод, 1 м	□
1	313667.05	2254731.67	Картометрический метод, 1 м	□

Сведения о границах охранной зоны газораспределительной сети
Газопровод к жилому дому по адресу: 171230, Тверская обл, м.о. Лихославльский, п Крючково, ул Садовая, д. 10
III. Графическое описание местоположения границ охранной зоны газопровода



Используемые условные знаки и обозначения:

- граница ЗОУИТ
- 2 - характерная точка границы ЗОУИТ с номером
- ось газопровода
- часть границы, сведения ЕГРН о которой позволяют однозначно определить ее положение на местности
- :78 - надписи кадастрового номера земельного участка
- граница кадастрового квартала
- 69:19:0260102 - обозначение кадастрового квартала

Приложение 117
к приказу Министерства
имущественных и земельных
отношений
Тверской области
от 18.06.2026 № 9-нп

Сведения о границах охранной зоны газопровода (объекта газораспределительной системы) «Газопровод к нежилому зданию по адресу: Тверская область, г. Лихославль, уд. Ямская, д. 35А» и перечень ограничений использования земельных участков

Сведения о границах охранной зоны газопровода		
Газопровод к нежилому зданию по адресу: Тверская область, г. Лихославль, уд. Ямская, д. 35А		
I. Описание характеристик охранной зоны		
№ п/п	Характеристики	Описание
1	Наименование, вид, местоположение объекта, в целях защиты которого устанавливается зона с особыми условиями использования территории	Наименование объекта: «Газопровод к нежилому зданию по адресу: Тверская область, г. Лихославль, уд. Ямская, д. 35А». Протяженность: 95 м. Кадастровый номер: 69:19:0070183:193. Год завершения строительства: 2025. Вид объекта: трубопровод (газопровод). Назначение объекта: 7.7. Сооружения трубопроводного транспорта. Местоположение объекта: Тверская область, г. Лихославль, уд. Ямская
2	Площадь зоны +/- величина погрешности определения площади (Р +/- Дельта Р)	380 кв. м ± 68 кв. м
3	Перечень ограничений использования земельных участков	В соответствии с пунктом 14 Правил охраны газораспределительных сетей, утвержденных постановлением Правительства Российской Федерации от 20.11.2000 № 878 (далее – Правила), на земельные участки, входящие в охранные зоны газораспределительных сетей, в целях предупреждения их повреждения или нарушения условий их нормальной эксплуатации налагаются ограничения (обременения), которыми запрещается лицам, указанным в пункте 2 Правил: 1) строить объекты жилищно-гражданского и производственного назначения; 2) сносить и реконструировать мосты, коллекторы, автомобильные и железные дороги с расположенными на них газораспределительными сетями без предварительного выноса этих газопроводов по согласованию с эксплуатационными организациями; 3) разрушать берегоукрепительные сооружения, водопропускные устройства, земляные и иные сооружения, предохраняющие газораспределительные сети от разрушений; 4) перемещать, повреждать, засыпать и уничтожать опознавательные знаки, контрольно-измерительные пункты и другие устройства газораспределительных сетей; 5) устраивать свалки и склады, разливать растворы кислот, солей, щелочей и других химически активных веществ; 6) ограждать и перегораживать охранные зоны, препятствовать доступу персонала эксплуатационных организаций к газораспределительным сетям, проведению обслуживания и

Сведения о границах охранной зоны газопровода		
Газопровод к нежилому зданию по адресу: Тверская область, г. Лихославль, уд. Ямская, д. 35А		
		устранению повреждений газораспределительных сетей; 7) разводить огонь и размещать источники огня; 8) рыть погреба, копать и обрабатывать почву сельскохозяйственными и мелиоративными орудиями и механизмами на глубину более 0,3 м; 9) открывать калитки и двери газорегуляторных пунктов, станций катодной и дренажной защиты, люки подземных колодцев, включать или отключать электроснабжение средств связи, освещения и систем телемеханики; 10) набрасывать, приставлять и привязывать к опорам и надземным газопроводам, ограждениям и зданиям газораспределительных сетей посторонние предметы, лестницы, влезать на них; 11) самовольно подключаться к газораспределительным сетям
4	Сведения о подзонах, их количестве, конкретные ограничения использования земельных участков в границах каждой подзоны из перечня ограничений (в случае если федеральным законом, положением о зоне с особыми условиями использования территории предусмотрено выделение в границах зоны подзон)	В границах зоны с особыми условиями использования территории «охранная зона газопровода» выделение подзон не предусмотрено Правилами

II. Перечень координат характерных точек границ охранной зоны

5. Система координат: МСК-69, зона 2

6. Перечень координат характерных точек границ охранной зоны газопровода

Обозначение характерных точек границы	Координаты, м		Метод определения координат и средняя квадратическая погрешность положения характерной точки, (M_t), м	Описание закрепления точки
	X	Y		
1	319671.35	2249391.38	Картометрический метод, 1 м	—
2	319670.60	2249395.31	Картометрический метод, 1 м	—
3	319577.29	2249377.44	Картометрический метод, 1 м	—
4	319578.04	2249373.52	Картометрический метод, 1 м	—
1	319671.35	2249391.38	Картометрический метод, 1 м	—

Сведения о границах охранной зоны газораспределительной сети
Газопровод к нежилому зданию по адресу: Тверская область, г. Лихославль, уд. Ямская, д. 35А
III. Графическое описание местоположения границ охранной зоны газопровода



Используемые условные знаки и обозначения:

- граница ЗОУИТ
- 2 - характерная точка границы ЗОУИТ с номером
- ось газопровода
- часть границы, сведения ЕГРН о которой позволяют однозначно определить ее положение на местности
- :184 - надписи кадастрового номера земельного участка
- граница кадастрового квартала
- 69:19:0260183 - обозначение кадастрового квартала

Приложение 118
к приказу Министерства
имущественных и земельных
отношений
Тверской области
от 18.06.2026 № 9-нп

Сведения о границах охранной зоны газопровода (объекта газораспределительной системы) «Газопровод к зданию котельной по адресу: 171219, Тверская область, м.о. Лихославльский, с. Ильинское, ул. Мира, д.4» и перечень ограничений использования земельных участков

Сведения о границах охранной зоны газопровода		
Газопровод к зданию котельной по адресу: 171219, Тверская область, м.о. Лихославльский, с. Ильинское, ул. Мира, д.4		
I. Описание характеристик охранной зоны		
№ п/п	Характеристики	Описание
1	Наименование, вид, местоположение объекта, в целях защиты которого устанавливается зона с особыми условиями использования территории	Наименование объекта: «Газопровод к зданию котельной по адресу: 171219, Тверская область, м.о. Лихославльский, с. Ильинское, ул. Мира, д.4». Протяженность: 532 м. Кадастровый номер: 69:19:0221001:693. Год завершения строительства: 2024. Вид объекта: трубопровод (газопровод). Назначение объекта: 7.7. Сооружения трубопроводного транспорта. Местоположение объекта: Тверская область, муниципальный округ Лихославльский, село Ильинское, улица Мира
2	Площадь зоны +/- величина погрешности определения площади (Р +/- Дельта Р)	2124 кв. м ± 161 кв. м
3	Перечень ограничений использования земельных участков	В соответствии с пунктом 14 Правил охраны газораспределительных сетей, утвержденных постановлением Правительства Российской Федерации от 20.11.2000 № 878 (далее – Правила), согласно которому на земельные участки, входящие в охранные зоны газораспределительных сетей, в целях предупреждения их повреждения или нарушения условий их нормальной эксплуатации налагаются ограничения (обременения), которыми запрещается лицам, указанным в пункте 2 Правил: 1) строить объекты жилищно-гражданского и производственного назначения; 2) сносить и реконструировать мосты, коллекторы, автомобильные и железные дороги с расположенными на них газораспределительными сетями без предварительного выноса этих газопроводов по согласованию с эксплуатационными организациями; 3) разрушать берегоукрепительные сооружения, водопропускные устройства, земляные и иные сооружения, предохраняющие газораспределительные сети от разрушений; 4) перемещать, повреждать, засыпать и уничтожать опознавательные знаки, контрольно-измерительные пункты и другие устройства газораспределительных сетей; 5) устраивать свалки и склады, разливать растворы кислот, солей,

Сведения о границах охранной зоны газопровода		
Газопровод к зданию котельной по адресу: 171219, Тверская область, м.о. Лихославльский, с. Ильинское, ул. Мира, д.4		
		щелочей и других химически активных веществ; 6) огораживать и перегораживать охранные зоны, препятствовать доступу персонала эксплуатационных организаций к газораспределительным сетям, проведению обслуживания и устранению повреждений газораспределительных сетей; 7) разводить огонь и размещать источники огня; 8) рыть погреба, копать и обрабатывать почву сельскохозяйственными и мелиоративными орудиями и механизмами на глубину более 0,3 м; 9) открывать калитки и двери газорегуляторных пунктов, станций катодной и дренажной защиты, люки подземных колодцев, включать или отключать электроснабжение средств связи, освещения и систем телемеханики; 10) набрасывать, приставлять и привязывать к опорам и надземным газопроводам, ограждениям и зданиям газораспределительных сетей посторонние предметы, лестницы, влезать на них; 11) самовольно подключаться к газораспределительным сетям
4	Сведения о подзонах, их количестве, конкретные ограничения использования земельных участков в границах каждой подзоны из перечня ограничений (в случае если федеральным законом, положением о зоне с особыми условиями использования территории предусмотрено выделение в границах зоны подзон)	В границах зоны с особыми условиями использования территории «охранная зона газопровода» выделение подзон не предусмотрено Правилами

II. Перечень координат характерных точек границ охранной зоны

1. Система координат: МСК-69, зона 2

2. Перечень координат характерных точек границ охранной зоны газопровода

Обозначение характерных точек границы	Координаты, м		Метод определения координат и средняя квадратическая погрешность положения характерной точки, (M_t), м	Описание закрепления точки
	X	Y		
1	317620.88	2243519.06	Картометрический метод, 1 м	-
2	317617.52	2243521.22	Картометрический метод, 1 м	-
3	317594.13	2243484.65	Картометрический метод, 1 м	-
4	317566.64	2243455.45	Картометрический метод, 1 м	-
5	317550.30	2243443.87	Картометрический метод, 1 м	-
6	317549.94	2243443.52	Картометрический метод, 1 м	-
7	317520.53	2243407.95	Картометрический метод, 1 м	-
8	317501.68	2243418.37	Картометрический метод, 1 м	-
9	317501.09	2243418.66	Картометрический метод, 1 м	-
10	317478.20	2243425.78	Картометрический метод, 1 м	-
11	317477.71	2243425.90	Картометрический метод, 1 м	-
12	317477.21	2243425.90	Картометрический метод, 1 м	-
13	317476.72	2243425.78	Картометрический метод, 1 м	-
14	317476.28	2243425.54	Картометрический метод, 1 м	-
15	317475.92	2243425.19	Картометрический метод, 1 м	-

Сведения о границах охранной зоны газопровода				
Газопровод к зданию котельной по адресу: 171219, Тверская область, м.о. Лихославльский, с. Ильинское, ул. Мира, д.4				
16	317426.61	2243372.14	Картометрический метод, 1 м	-
17	317413.98	2243367.70	Картометрический метод, 1 м	-
18	317366.48	2243412.19	Картометрический метод, 1 м	-
19	317362.25	2243414.68	Картометрический метод, 1 м	-
20	317361.81	2243414.92	Картометрический метод, 1 м	-
21	317361.32	2243415.04	Картометрический метод, 1 м	-
22	317360.82	2243415.04	Картометрический метод, 1 м	-
23	317356.39	2243414.68	Картометрический метод, 1 м	-
24	317355.81	2243414.55	Картометрический метод, 1 м	-
25	317352.30	2243412.92	Картометрический метод, 1 м	-
26	317351.86	2243412.68	Картометрический метод, 1 м	-
27	317351.50	2243412.33	Картометрический метод, 1 м	-
28	317323.27	2243378.70	Картометрический метод, 1 м	-
29	317306.33	2243359.91	Картометрический метод, 1 м	-
30	317279.52	2243330.67	Картометрический метод, 1 м	-
31	317240.59	2243290.98	Картометрический метод, 1 м	-
32	317243.45	2243288.18	Картометрический метод, 1 м	-
33	317282.34	2243327.83	Картометрический метод, 1 м	-
34	317309.28	2243357.21	Картометрический метод, 1 м	-
35	317326.27	2243376.05	Картометрический метод, 1 м	-
36	317354.29	2243409.43	Картометрический метод, 1 м	-
37	317357.07	2243410.73	Картометрический метод, 1 м	-
38	317360.60	2243411.01	Картометрический метод, 1 м	-
39	317364.09	2243408.96	Картометрический метод, 1 м	-
40	317412.13	2243363.95	Картометрический метод, 1 м	-
41	317412.54	2243363.66	Картометрический метод, 1 м	-
42	317413.00	2243363.47	Картометрический метод, 1 м	-
43	317413.50	2243363.41	Картометрический метод, 1 м	-
44	317414.00	2243363.47	Картометрический метод, 1 м	-
45	317428.24	2243368.48	Картометрический метод, 1 м	-
46	317428.70	2243368.67	Картометрический метод, 1 м	-
47	317429.11	2243368.96	Картометрический метод, 1 м	-
48	317478.07	2243421.64	Картометрический метод, 1 м	-
49	317499.71	2243414.90	Картометрический метод, 1 м	-
50	317520.05	2243403.65	Картометрический метод, 1 м	-
51	317520.51	2243403.46	Картометрический метод, 1 м	-
52	317521.01	2243403.40	Картометрический метод, 1 м	-
53	317521.51	2243403.46	Картометрический метод, 1 м	-
54	317521.97	2243403.65	Картометрический метод, 1 м	-
55	317522.42	2243403.98	Картометрический метод, 1 м	-
56	317552.85	2243440.77	Картометрический метод, 1 м	-
57	317568.92	2243452.18	Картометрический метод, 1 м	-
58	317569.33	2243452.47	Картометрический метод, 1 м	-
59	317597.08	2243481.96	Картометрический метод, 1 м	-
60	317597.39	2243482.34	Картометрический метод, 1 м	-
1	317620.88	2243519.06	Картометрический метод, 1 м	-

Сведения о границах охранной зоны газораспределительной сети
Газопровод к зданию котельной по адресу: 171219, Тверская область, м.о. Лихославльский, с. Ильинское, ул. Мира, д.4
III. Графическое описание местоположения границ охранной зоны газопровода



Используемые условные знаки и обозначения:

- граница ЗОУИТ
- 2 - характерная точка границы ЗОУИТ с номером
- ось газопровода
- часть границы, сведения ЕГРН о которой позволяют однозначно определить ее положение на местности
- :502 - надписи кадастрового номера земельного участка
- граница кадастрового квартала
- 69:19:0221001 - обозначение кадастрового квартала

Сведения о границах охранной зоны газораспределительной сети
Газопровод к зданию котельной по адресу: 171219, Тверская область, м.о. Лихославльский, с. Ильинское, ул. Мира, д.4
III. Графическое описание местоположения границ охранной зоны газопровода



Используемые условные знаки и обозначения:

- граница ЗОУИТ
- 2 - характерная точка границы ЗОУИТ с номером
- ось газопровода
- часть границы, сведения ЕГРН о которой позволяют однозначно определить ее положение на местности
- :502 - надписи кадастрового номера земельного участка
- граница кадастрового квартала
- 69:19:0221001 - обозначение кадастрового квартала

Сведения о границах охранной зоны газораспределительной сети
Газопровод к зданию котельной по адресу: 171219, Тверская область, м.о. Лихославльский, с. Ильинское, ул. Мира, д.4
III. Графическое описание местоположения границ охранной зоны газопровода



Используемые условные знаки и обозначения:

- граница ЗОУИТ
- 2 - характерная точка границы ЗОУИТ с номером
- ось газопровода
- часть границы, сведения ЕГРН о которой позволяют однозначно определить ее положение на местности
- :502 - надписи кадастрового номера земельного участка
- граница кадастрового квартала
- 69:19:0221001 - обозначение кадастрового квартала

Приложение 119
к приказу Министерства
имущественных и земельных
отношений
Тверской области
от 18.06.2026 № 9-нп

Сведения о границах охранной зоны газопровода (объекта газораспределительной системы) «Газопровод к жилому строению по адресу: Тверская обл., м.о. Лихославльский, п.Мышки, д.16» и перечень ограничений использования земельных участков

Сведения о границах охранной зоны газопровода		
Газопровод к жилому строению по адресу: Тверская обл., м.о. Лихославльский, п.Мышки, д.16		
I. Описание характеристик охранной зоны		
№ п/п	Характеристики	Описание
1	Наименование, вид, местоположение объекта, в целях защиты которого устанавливается зона с особыми условиями использования территории	Наименование объекта: «Газопровод к жилому строению по адресу: Тверская обл., м.о. Лихославльский, п.Мышки, д.16». Протяженность: 1341 м. Кадастровый номер: 69:19:0000000:628. Год завершения строительства: 2024. Вид объекта: трубопровод (газопровод). Назначение объекта: 7.7. Сооружения трубопроводного транспорта. Местоположение объекта: Тверская область, муниципальный округ Лихославльский, поселок Мышки
2	Площадь зоны +/- величина погрешности определения площади (Р +/- Дельта Р)	5349 кв. м ± 256 кв. м
3	Перечень ограничений использования земельных участков	В соответствии с пунктом 14 Правил охраны газораспределительных сетей, утвержденных постановлением Правительства Российской Федерации от 20.11.2000 № 878 (далее – Правила), согласно которому на земельные участки, входящие в охранные зоны газораспределительных сетей, в целях предупреждения их повреждения или нарушения условий их нормальной эксплуатации налагаются ограничения (обременения), которыми запрещается лицам, указанным в пункте 2 Правил: 1) строить объекты жилищно-гражданского и производственного назначения; 2) сносить и реконструировать мосты, коллекторы, автомобильные и железные дороги с расположенными на них газораспределительными сетями без предварительного выноса этих газопроводов по согласованию с эксплуатационными организациями; 3) разрушать берегоукрепительные сооружения, водопропускные устройства, земляные и иные сооружения, предохраняющие газораспределительные сети от разрушений; 4) перемещать, повреждать, засыпать и уничтожать опознавательные знаки, контрольно-измерительные пункты и другие устройства газораспределительных сетей; 5) устраивать свалки и склады, разливать растворы кислот, солей, щелочей и других химически активных веществ; 6) ограждать и перегораживать охранные зоны, препятствовать

Сведения о границах охранной зоны газопровода		
Газопровод к жилому строению по адресу: Тверская обл., м.о. Лихославльский, п.Мышки, д.16		
		доступу персонала эксплуатационных организаций к газораспределительным сетям, проведению обслуживания и устранению повреждений газораспределительных сетей; 7) разводить огонь и размещать источники огня; 8) рыть погреба, копать и обрабатывать почву сельскохозяйственными и мелиоративными орудиями и механизмами на глубину более 0,3 м; 9) открывать калитки и двери газорегуляторных пунктов, станций катодной и дренажной защиты, люки подземных колодцев, включать или отключать электроснабжение средств связи, освещения и систем телемеханики; 10) набрасывать, приставлять и привязывать к опорам и надземным газопроводам, ограждениям и зданиям газораспределительных сетей посторонние предметы, лестницы, влезать на них; 11) самовольно подключаться к газораспределительным сетям
4	Сведения о подзонах, их количестве, конкретные ограничения использования земельных участков в границах каждой подзоны из перечня ограничений (в случае если федеральным законом, положением о зоне с особыми условиями использования территории предусмотрено выделение в границах зоны подзон)	В границах зоны с особыми условиями использования территории «охранная зона газопровода» выделение подзон не предусмотрено Правилами

II. Перечень координат характерных точек границ охранной зоны

1. Система координат: МСК-69, зона 2

2. Перечень координат характерных точек границ охранной зоны газопровода

Обозначение характерных точек границы	Координаты, м		Метод определения координат и средняя квадратическая погрешность положения характерной точки, (M_t), м	Описание закрепления точки
	X	Y		
1	322449.51	2249014.15	Картометрический метод, 1 м	-
2	322452.17	2249018.15	Картометрический метод, 1 м	-
3	322463.98	2249037.20	Картометрический метод, 1 м	-
4	322468.94	2249034.60	Картометрический метод, 1 м	-
5	322469.40	2249034.41	Картометрический метод, 1 м	-
6	322469.90	2249034.35	Картометрический метод, 1 м	-
7	322470.40	2249034.41	Картометрический метод, 1 м	-
8	322470.86	2249034.60	Картометрический метод, 1 м	-
9	322471.27	2249034.89	Картометрический метод, 1 м	-
10	322471.59	2249035.28	Картометрический метод, 1 м	-
11	322480.26	2249049.94	Картометрический метод, 1 м	-
12	322489.27	2249066.96	Картометрический метод, 1 м	-
13	322498.20	2249083.85	Картометрический метод, 1 м	-
14	322509.97	2249105.22	Картометрический метод, 1 м	-
15	322526.45	2249134.16	Картометрический метод, 1 м	-
16	322542.94	2249163.11	Картометрический метод, 1 м	-
17	322552.24	2249179.40	Картометрический метод, 1 м	-

Сведения о границах охранной зоны газопровода				
Газопровод к жилому строению по адресу: Тверская обл., м.о. Лихославльский, п.Мышки, д.16				
18	322567.82	2249205.37	Картометрический метод, 1 м	-
19	322583.40	2249231.35	Картометрический метод, 1 м	-
20	322596.78	2249257.24	Картометрический метод, 1 м	-
21	322610.10	2249283.03	Картометрический метод, 1 м	-
22	322621.17	2249305.41	Картометрический метод, 1 м	-
23	322632.23	2249327.73	Картометрический метод, 1 м	-
24	322644.32	2249349.98	Картометрический метод, 1 м	-
25	322656.44	2249372.27	Картометрический метод, 1 м	-
26	322668.45	2249394.39	Картометрический метод, 1 м	-
27	322683.22	2249411.74	Картометрический метод, 1 м	-
28	322698.08	2249429.20	Картометрический метод, 1 м	-
29	322711.83	2249443.12	Картометрический метод, 1 м	-
30	322728.94	2249458.05	Картометрический метод, 1 м	-
31	322746.11	2249473.03	Картометрический метод, 1 м	-
32	322763.30	2249488.01	Картометрический метод, 1 м	-
33	322782.36	2249504.65	Картометрический метод, 1 м	-
34	322802.99	2249521.92	Картометрический метод, 1 м	-
35	322823.62	2249539.20	Картометрический метод, 1 м	-
36	322844.26	2249556.48	Картометрический метод, 1 м	-
37	322864.89	2249573.75	Картометрический метод, 1 м	-
38	322888.46	2249593.60	Картометрический метод, 1 м	-
39	322912.02	2249613.44	Картометрический метод, 1 м	-
40	322935.45	2249633.18	Картометрический метод, 1 м	-
41	322978.08	2249669.16	Картометрический метод, 1 м	-
42	323015.95	2249701.21	Картометрический метод, 1 м	-
43	323033.65	2249716.31	Картометрический метод, 1 м	-
44	323051.35	2249731.40	Картометрический метод, 1 м	-
45	323086.74	2249761.57	Картометрический метод, 1 м	-
46	323104.44	2249776.66	Картометрический метод, 1 м	-
47	323122.13	2249791.74	Картометрический метод, 1 м	-
48	323139.83	2249806.83	Картометрический метод, 1 м	-
49	323157.60	2249821.97	Картометрический метод, 1 м	-
50	323157.92	2249822.36	Картометрический метод, 1 м	-
51	323158.13	2249822.81	Картометрический метод, 1 м	-
52	323158.23	2249823.30	Картометрический метод, 1 м	-
53	323157.23	2249841.36	Картометрический метод, 1 м	-
54	323157.19	2249841.86	Картометрический метод, 1 м	-
55	323157.04	2249842.34	Картометрический метод, 1 м	-
56	323156.77	2249842.76	Картометрический метод, 1 м	-
57	323141.17	2249859.27	Картометрический метод, 1 м	-
58	323125.66	2249875.67	Картометрический метод, 1 м	-
59	323104.56	2249897.85	Картометрический метод, 1 м	-
60	323091.17	2249912.64	Картометрический метод, 1 м	-
61	323074.97	2249929.73	Картометрический метод, 1 м	-
62	323059.07	2249946.99	Картометрический метод, 1 м	-
63	323043.17	2249964.23	Картометрический метод, 1 м	-
64	323025.42	2249984.20	Картометрический метод, 1 м	-

Сведения о границах охранной зоны газопровода				
Газопровод к жилому строению по адресу: Тверская обл., м.о. Лихославльский, п.Мышки, д.16				
65	323010.59	2250001.71	Картометрический метод, 1 м	-
66	323012.74	2250003.47	Картометрический метод, 1 м	-
67	323010.20	2250006.57	Картометрический метод, 1 м	-
68	323004.96	2250002.22	Картометрический метод, 1 м	-
69	323006.21	2250000.70	Картометрический метод, 1 м	-
70	323022.38	2249981.60	Картометрический метод, 1 м	-
71	323040.20	2249961.56	Картометрический метод, 1 м	-
72	323056.13	2249944.27	Картометрический метод, 1 м	-
73	323072.04	2249927.00	Картометрический метод, 1 м	-
74	323088.22	2249909.94	Картометрический метод, 1 м	-
75	323101.61	2249895.15	Картометрический метод, 1 м	-
76	323122.76	2249872.92	Картометрический метод, 1 м	-
77	323138.27	2249856.53	Картометрический метод, 1 м	-
78	323153.27	2249840.65	Картометрический метод, 1 м	-
79	323154.18	2249824.31	Картометрический метод, 1 м	-
80	323137.23	2249809.87	Картометрический метод, 1 м	-
81	323119.53	2249794.78	Картометрический метод, 1 м	-
82	323101.84	2249779.70	Картометрический метод, 1 м	-
83	323084.14	2249764.61	Картометрический метод, 1 м	-
84	323048.75	2249734.44	Картометрический метод, 1 м	-
85	323031.05	2249719.35	Картометрический метод, 1 м	-
86	323013.36	2249704.26	Картометрический метод, 1 м	-
87	322975.50	2249672.22	Картометрический метод, 1 м	-
88	322932.87	2249636.24	Картометрический метод, 1 м	-
89	322909.44	2249616.50	Картометрический метод, 1 м	-
90	322885.88	2249596.66	Картометрический метод, 1 м	-
91	322862.32	2249576.81	Картометрический метод, 1 м	-
92	322841.70	2249559.54	Картометрический метод, 1 м	-
93	322821.06	2249542.26	Картометрический метод, 1 м	-
94	322800.43	2249524.98	Картометрический метод, 1 м	-
95	322779.78	2249507.70	Картометрический метод, 1 м	-
96	322760.68	2249491.03	Картометрический метод, 1 м	-
97	322743.49	2249476.05	Картометрический метод, 1 м	-
98	322726.32	2249461.07	Картометрический метод, 1 м	-
99	322709.15	2249446.09	Картометрический метод, 1 м	-
100	322695.18	2249431.96	Картометрический метод, 1 м	-
101	322680.18	2249414.34	Картометрический метод, 1 м	-
102	322665.27	2249396.83	Картометрический метод, 1 м	-
103	322664.98	2249396.38	Картометрический метод, 1 м	-
104	322652.92	2249374.18	Картометрический метод, 1 м	-
105	322640.80	2249351.90	Картометрический метод, 1 м	-
106	322628.69	2249329.60	Картометрический метод, 1 м	-
107	322617.59	2249307.19	Картометрический метод, 1 м	-
108	322606.54	2249284.85	Картометрический метод, 1 м	-
109	322593.22	2249259.08	Картометрический метод, 1 м	-
110	322579.94	2249233.35	Картометрический метод, 1 м	-
111	322564.39	2249207.43	Картометрический метод, 1 м	-

Сведения о границах охранной зоны газопровода				
Газопровод к жилому строению по адресу: Тверская обл., м.о. Лихославльский, п.Мышки, д.16				
112	322548.79	2249181.44	Картометрический метод, 1 м	-
113	322539.46	2249165.09	Картометрический метод, 1 м	-
114	322522.97	2249136.14	Картометрический метод, 1 м	-
115	322506.48	2249107.19	Картометрический метод, 1 м	-
116	322494.69	2249085.76	Картометрический метод, 1 м	-
117	322485.73	2249068.84	Картометрический метод, 1 м	-
118	322476.79	2249051.94	Картометрический метод, 1 м	-
119	322469.15	2249039.00	Картометрический метод, 1 м	-
120	322464.00	2249041.69	Картометрический метод, 1 м	-
121	322463.51	2249041.81	Картометрический метод, 1 м	-
122	322463.01	2249041.81	Картометрический метод, 1 м	-
123	322462.52	2249041.69	Картометрический метод, 1 м	-
124	322462.08	2249041.45	Картометрический метод, 1 м	-
125	322461.72	2249041.10	Картометрический метод, 1 м	-
126	322461.45	2249040.68	Картометрический метод, 1 м	-
127	322448.82	2249020.34	Картометрический метод, 1 м	-
128	322446.17	2249016.37	Картометрический метод, 1 м	-
1	322449.51	2249014.15	Картометрический метод, 1 м	-

Сведения о границах охранной зоны газораспределительной сети
Газопровод к жилому строению по адресу: Тверская обл., м.о. Лихославльский, п.Мышки, д.16
III. Графическое описание местоположения границ охранной зоны газопровода



Используемые условные знаки и обозначения:

- граница ЗОУИТ
- 2 - характерная точка границы ЗОУИТ с номером
- ось газопровода
- часть границы, сведения ЕГРН о которой позволяют однозначно определить ее положение на местности
- :502 - надписи кадастрового номера земельного участка
- граница кадастрового квартала
- 69:19:0070166 - обозначение кадастрового квартала

Сведения о границах охранной зоны газораспределительной сети
Газопровод к жилому строению по адресу: Тверская обл., м.о. Лихославльский, п.Мышки, д.16
III. Графическое описание местоположения границ охранной зоны газопровода



Используемые условные знаки и обозначения:

- граница ЗОУИТ
- 2 - характерная точка границы ЗОУИТ с номером
- ось газопровода
- часть границы, сведения ЕГРН о которой позволяют однозначно определить ее положение на местности
- :502 - надписи кадастрового номера земельного участка
- граница кадастрового квартала
- 69:19:0070166 - обозначение кадастрового квартала

Сведения о границах охранной зоны газораспределительной сети
Газопровод к жилому строению по адресу: Тверская обл., м.о. Лихославльский, п.Мышки, д.16
III. Графическое описание местоположения границ охранной зоны газопровода



Используемые условные знаки и обозначения:

- граница ЗОУИТ
- 2 - характерная точка границы ЗОУИТ с номером
- ось газопровода
- часть границы, сведения ЕГРН о которой позволяют однозначно определить ее положение на местности
- :502 - надписи кадастрового номера земельного участка
- граница кадастрового квартала
- 69:19:0070166 - обозначение кадастрового квартала

Сведения о границах охранной зоны газораспределительной сети
Газопровод к жилому строению по адресу: Тверская обл., м.о. Лихославльский, п.Мышки, д.16
III. Графическое описание местоположения границ охранной зоны газопровода



Используемые условные знаки и обозначения:

- граница ЗОУИТ
- 2 - характерная точка границы ЗОУИТ с номером
- ось газопровода
- часть границы, сведения ЕГРН о которой позволяют однозначно определить ее положение на местности
- :502 - надписи кадастрового номера земельного участка
- граница кадастрового квартала
- 69:19:0070166 - обозначение кадастрового квартала

Сведения о границах охранной зоны газораспределительной сети
Газопровод к жилому строению по адресу: Тверская обл., м.о. Лихославльский, п.Мышки, д.16
III. Графическое описание местоположения границ охранной зоны газопровода



Используемые условные знаки и обозначения:

- граница ЗОУИТ
- 2 - характерная точка границы ЗОУИТ с номером
- ось газопровода
- часть границы, сведения ЕГРН о которой позволяют однозначно определить ее положение на местности
- :502 - надписи кадастрового номера земельного участка
- граница кадастрового квартала
- 69:19:0070166 - обозначение кадастрового квартала

Сведения о границах охранной зоны газораспределительной сети
Газопровод к жилому строению по адресу: Тверская обл., м.о. Лихославльский, п.Мышки, д.16
III. Графическое описание местоположения границ охранной зоны газопровода



Используемые условные знаки и обозначения:

- граница ЗОУИТ
- 2 - характерная точка границы ЗОУИТ с номером
- ось газопровода
- часть границы, сведения ЕГРН о которой позволяют однозначно определить ее положение на местности
- :502 - надписи кадастрового номера земельного участка
- граница кадастрового квартала
- 69:19:0070166 - обозначение кадастрового квартала

Приложение 120
к приказу Министерства
имущественных и земельных
отношений
Тверской области
от 18.06.2026 № 9-нп

Сведения о границах охранной зоны газопровода (объекта газораспределительной системы) «Газопровод к жилому дому по адресу: Тверская обл., м.о. Лихославльский, г. Лихославль, мкр поселок Мышки, тер. СНТ №3 ЛРЗ, д. 40К» и перечень ограничений использования земельных участков

Сведения о границах охранной зоны газопровода		
Газопровод к жилому дому по адресу: Тверская обл., м.о. Лихославльский, г. Лихославль, мкр поселок Мышки, тер. СНТ №3 ЛРЗ, д. 40К		
I. Описание характеристик охранной зоны		
№ п/п	Характеристики	Описание
1	Наименование, вид, местоположение объекта, в целях защиты которого устанавливается зона с особыми условиями использования территории	Наименование объекта: «Газопровод к жилому дому по адресу: Тверская обл., м.о. Лихославльский, г. Лихославль, мкр поселок Мышки, тер. СНТ №3 ЛРЗ, д. 40К». Протяженность: 530 м. Кадастровый номер: 69:19:0000000:631. Год завершения строительства: 2025. Вид объекта: трубопровод (газопровод). Назначение объекта: 7.7. Сооружения трубопроводного транспорта. Местоположение объекта: Тверская область, муниципальный округ Лихославльский, город Лихославль, микрорайон поселок Мышки, тер с/т N3 ЛРЗ
2	Площадь зоны +/- величина погрешности определения площади (Р +/- Дельта Р)	2120 кв. м ± 161 кв. м
3	Перечень ограничений использования земельных участков	В соответствии с пунктом 14 Правил охраны газораспределительных сетей, утвержденных постановлением Правительства Российской Федерации от 20.11.2000 № 878 (далее – Правила), согласно которому на земельные участки, входящие в охранные зоны газораспределительных сетей, в целях предупреждения их повреждения или нарушения условий их нормальной эксплуатации налагаются ограничения (обременения), которыми запрещается лицам, указанным в пункте 2 Правил: 1) строить объекты жилищно-гражданского и производственного назначения; 2) сносить и реконструировать мосты, коллекторы, автомобильные и железные дороги с расположенными на них газораспределительными сетями без предварительного выноса этих газопроводов по согласованию с эксплуатационными организациями; 3) разрушать берегоукрепительные сооружения, водопропускные устройства, земляные и иные сооружения, предохраняющие газораспределительные сети от разрушений; 4) перемещать, повреждать, засыпать и уничтожать опознавательные знаки, контрольно-измерительные пункты и другие устройства газораспределительных сетей;

Сведения о границах охранной зоны газопровода		
Газопровод к жилому дому по адресу: Тверская обл., м.о. Лихославльский, г. Лихославль, мкр поселок Мышки, тер. СНТ №3 ЛРЗ, д. 40К		
		5) устраивать свалки и склады, разливать растворы кислот, солей, щелочей и других химически активных веществ; 6) огораживать и перегораживать охранные зоны, препятствовать доступу персонала эксплуатационных организаций к газораспределительным сетям, проведению обслуживания и устранению повреждений газораспределительных сетей; 7) разводить огонь и размещать источники огня; 8) рыть погреба, копать и обрабатывать почву сельскохозяйственными и мелиоративными орудиями и механизмами на глубину более 0,3 м; 9) открывать калитки и двери газорегуляторных пунктов, станций катодной и дренажной защиты, люки подземных колодцев, включать или отключать электроснабжение средств связи, освещения и систем телемеханики; 10) набрасывать, приставлять и привязывать к опорам и надземным газопроводам, ограждениям и зданиям газораспределительных сетей посторонние предметы, лестницы, влезать на них; 11) самовольно подключаться к газораспределительным сетям
4	Сведения о подзонах, их количестве, конкретные ограничения использования земельных участков в границах каждой подзоны из перечня ограничений (в случае если федеральным законом, положением о зоне с особыми условиями использования территории предусмотрено выделение в границах зоны подзон)	В границах зоны с особыми условиями использования территории «охранная зона газопровода» выделение подзон не предусмотрено Правилами

II. Перечень координат характерных точек границ охранной зоны

1. Система координат: МСК-69, зона 2

2. Перечень координат характерных точек границ охранной зоны газопровода

Обозначение характерных точек границы	Координаты, м		Метод определения координат и средняя квадратическая погрешность положения характерной точки, (M_t), м	Описание закрепления точки
	X	Y		
1	322644.09	2249487.08	Картометрический метод, 1 м	-
2	322647.09	2249489.75	Картометрический метод, 1 м	-
3	322629.53	2249509.30	Картометрический метод, 1 м	-
4	322622.41	2249532.33	Картометрический метод, 1 м	-
5	322610.88	2249580.80	Картометрический метод, 1 м	-
6	322601.41	2249621.97	Картометрический метод, 1 м	-
7	322594.40	2249649.04	Картометрический метод, 1 м	-
8	322580.84	2249713.25	Картометрический метод, 1 м	-
9	322570.27	2249759.46	Картометрический метод, 1 м	-
10	322564.98	2249779.86	Картометрический метод, 1 м	-
11	322565.08	2249782.58	Картометрический метод, 1 м	-
12	322585.84	2249832.18	Картометрический метод, 1 м	-
13	322598.13	2249861.48	Картометрический метод, 1 м	-
14	322613.18	2249893.18	Картометрический метод, 1 м	-
15	322628.35	2249913.88	Картометрический метод, 1 м	-

Сведения о границах охранной зоны газопровода				
Газопровод к жилому дому по адресу: Тверская обл., м.о. Лихославльский, г. Лихославль, мкр поселок Мышки, тер. СНТ №3 ЛРЗ, д. 40К				
16	322632.78	2249922.35	Картометрический метод, 1 м	-
17	322632.99	2249922.80	Картометрический метод, 1 м	-
18	322633.09	2249923.29	Картометрический метод, 1 м	-
19	322634.32	2249931.62	Картометрический метод, 1 м	-
20	322633.98	2249945.13	Картометрический метод, 1 м	-
21	322633.94	2249945.67	Картометрический метод, 1 м	-
22	322631.42	2249957.66	Картометрический метод, 1 м	-
23	322631.27	2249958.14	Картометрический метод, 1 м	-
24	322623.72	2249976.48	Картометрический метод, 1 м	-
25	322629.23	2249981.56	Картометрический метод, 1 м	-
26	322626.51	2249984.52	Картометрический метод, 1 м	-
27	322620.16	2249978.63	Картометрический метод, 1 м	-
28	322619.80	2249978.28	Картометрический метод, 1 м	-
29	322619.53	2249977.86	Картометрический метод, 1 м	-
30	322619.38	2249977.38	Картометрический метод, 1 м	-
31	322619.34	2249976.88	Картометрический метод, 1 м	-
32	322619.44	2249976.39	Картометрический метод, 1 м	-
33	322627.54	2249956.70	Картометрический метод, 1 м	-
34	322629.99	2249945.03	Картометрический метод, 1 м	-
35	322630.32	2249931.87	Картометрический метод, 1 м	-
36	322629.16	2249924.05	Картометрический метод, 1 м	-
37	322624.99	2249916.05	Картометрический метод, 1 м	-
38	322609.91	2249895.48	Картометрический метод, 1 м	-
39	322609.64	2249895.07	Картометрический метод, 1 м	-
40	322594.49	2249863.16	Картометрический метод, 1 м	-
41	322582.16	2249833.72	Картометрический метод, 1 м	-
42	322561.20	2249783.66	Картометрический метод, 1 м	-
43	322561.11	2249783.10	Картометрический метод, 1 м	-
44	322560.97	2249779.51	Картометрический метод, 1 м	-
45	322561.07	2249779.02	Картометрический метод, 1 м	-
46	322566.38	2249758.54	Картометрический метод, 1 м	-
47	322576.93	2249712.41	Картометрический метод, 1 м	-
48	322590.49	2249648.17	Картометрический метод, 1 м	-
49	322597.52	2249621.05	Картометрический метод, 1 м	-
50	322606.98	2249579.89	Картометрический метод, 1 м	-
51	322618.53	2249531.34	Картометрический метод, 1 м	-
52	322625.84	2249507.70	Картометрический метод, 1 м	-
53	322626.06	2249507.22	Картометрический метод, 1 м	-
54	322626.38	2249506.83	Картометрический метод, 1 м	-
1	322644.09	2249487.08	Картометрический метод, 1 м	-

Сведения о границах охранной зоны газораспределительной сети
Газопровод к жилому дому по адресу: Тверская обл., м.о. Лихославльский, г. Лихославль, мкр поселок Мышки, тер. СНТ №3 ЛРЗ, д. 40К
III. Графическое описание местоположения границ охранной зоны газопровода



Используемые условные знаки и обозначения:

- граница ЗОУИТ
- 2 - характерная точка границы ЗОУИТ с номером
- ось газопровода
- часть границы, сведения ЕГРН о которой позволяют однозначно определить ее положение на местности
- :502 - надписи кадастрового номера земельного участка
- граница кадастрового квартала
- 69:19:0070146 - обозначение кадастрового квартала

Сведения о границах охранной зоны газораспределительной сети
Газопровод к жилому дому по адресу: Тверская обл., м.о. Лихославльский, г. Лихославль, мкр поселок Мышки, тер. СНТ №3 ЛРЗ, д. 40К
III. Графическое описание местоположения границ охранной зоны газопровода



Используемые условные знаки и обозначения:

- граница ЗОУИТ
- 2 - характерная точка границы ЗОУИТ с номером
- ось газопровода
- часть границы, сведения ЕГРН о которой позволяют однозначно определить ее положение на местности
- :502 - надписи кадастрового номера земельного участка
- граница кадастрового квартала
- 69:19:0070146 - обозначение кадастрового квартала

Сведения о границах охранной зоны газораспределительной сети
Газопровод к жилому дому по адресу: Тверская обл., м.о. Лихославльский, г. Лихославль, мкр поселок Мышки, тер. СНТ №3 ЛРЗ, д. 40К
III. Графическое описание местоположения границ охранной зоны газопровода



Используемые условные знаки и обозначения:

- граница ЗОУИТ
- 2 - характерная точка границы ЗОУИТ с номером
- ось газопровода
- часть границы, сведения ЕГРН о которой позволяют однозначно определить ее положение на местности
- :502 - надписи кадастрового номера земельного участка
- граница кадастрового квартала
- 69:19:0070146 - обозначение кадастрового квартала

Приложение 121
к приказу Министерства
имущественных и земельных
отношений
Тверской области
от 18.06.2026 № 9-нп

Сведения о границах охранной зоны газопровода (объекта газораспределительной системы) «Газопровод к храму Св. Николая по адресу: Тверская обл, г Лихославль, ул Школьная, КН 69:19:0070110:1131» и перечень ограничений использования земельных участков

Сведения о границах охранной зоны газопровода		
Газопровод к храму Св. Николая по адресу: Тверская обл, г Лихославль, ул Школьная, КН 69:19:0070110:1131		
I. Описание характеристик охранной зоны		
№ п/п	Характеристики	Описание
1	Наименование, вид, местоположение объекта, в целях защиты которого устанавливается зона с особыми условиями использования территории	Наименование объекта: «Газопровод к храму Св. Николая по адресу: Тверская обл, г Лихославль, ул Школьная, КН 69:19:0070110:1131». Протяженность: 15 м. Кадастровый номер: 69:19:0070110:1164. Год завершения строительства: 2024. Вид объекта: трубопровод (газопровод). Назначение объекта: 7.7. Сооружения трубопроводного транспорта. Местоположение объекта: Тверская область, м.о. Лихославльский, г Лихославль, ул Школьная
2	Площадь зоны +/- величина погрешности определения площади (Р +/- Дельта Р)	60 кв. м ± 27 кв. м
3	Перечень ограничений использования земельных участков	В соответствии с пунктом 14 Правил охраны газораспределительных сетей, утвержденных постановлением Правительства Российской Федерации от 20.11.2000 № 878 (далее – Правила), на земельные участки, входящие в охранные зоны газораспределительных сетей, в целях предупреждения их повреждения или нарушения условий их нормальной эксплуатации налагаются ограничения (обременения), которыми запрещается лицам, указанным в пункте 2 Правил: 1) строить объекты жилищно-гражданского и производственного назначения; 2) сносить и реконструировать мосты, коллекторы, автомобильные и железные дороги с расположенными на них газораспределительными сетями без предварительного выноса этих газопроводов по согласованию с эксплуатационными организациями; 3) разрушать берегоукрепительные сооружения, водопропускные устройства, земляные и иные сооружения, предохраняющие газораспределительные сети от разрушений; 4) перемещать, повреждать, засыпать и уничтожать опознавательные знаки, контрольно-измерительные пункты и другие устройства газораспределительных сетей; 5) устраивать свалки и склады, разливать растворы кислот, солей, щелочей и других химически активных веществ; 6) ограждать и перегораживать охранные зоны, препятствовать доступу персонала эксплуатационных организаций к

Сведения о границах охранной зоны газопровода		
Газопровод к храму Св. Николая по адресу: Тверская обл, г Лихославль, ул Школьная, КН 69:19:0070110:1131		
		газораспределительным сетям, проведению обслуживания и устранению повреждений газораспределительных сетей; 7) разводить огонь и размещать источники огня; 8) рыть погреба, копать и обрабатывать почву сельскохозяйственными и мелиоративными орудиями и механизмами на глубину более 0,3 м; 9) открывать калитки и двери газорегуляторных пунктов, станций катодной и дренажной защиты, люки подземных колодцев, включать или отключать электроснабжение средств связи, освещения и систем телемеханики; 10) набрасывать, приставлять и привязывать к опорам и надземным газопроводам, ограждениям и зданиям газораспределительных сетей посторонние предметы, лестницы, влезать на них; 11) самовольно подключаться к газораспределительным сетям.
4	Сведения о подзонах, их количестве, конкретные ограничения использования земельных участков в границах каждой подзоны из перечня ограничений (в случае, если федеральным законом, положением о зоне с особыми условиями использования территории предусмотрено выделение в границах зоны подзон)	В границах зоны с особыми условиями использования территории «охранная зона газопровода» выделение подзон не предусмотрено Правилами

II. Перечень координат характерных точек границ охранной зоны

1. Система координат: МСК-69, зона 2

2. Перечень координат характерных точек границ охранной зоны газопровода

Обозначение характерных точек границы	Координаты, м		Метод определения координат и средняя квадратическая погрешность положения характерной точки, (M_t), м	Описание закрепления точки
	X	Y		
1	320592.88	2248390.51	Картометрический метод, 1 м	□
2	320590.00	2248387.73	Картометрический метод, 1 м	□
3	320600.42	2248376.98	Картометрический метод, 1 м	□
4	320603.30	2248379.76	Картометрический метод, 1 м	□
1	320592.88	2248390.51	Картометрический метод, 1 м	□

Сведения о границах охранной зоны газораспределительной сети
Газопровод к храму Св. Николая по адресу: Тверская обл, г Лихославль, ул Школьная, КН 69:19:0070110:1131
III. Графическое описание местоположения границ охранной зоны газопровода



Используемые условные знаки и обозначения:

- граница ЗОУИТ
- 2 - характерная точка границы ЗОУИТ с номером
- ось газопровода
- часть границы, сведения ЕГРН о которой позволяют однозначно определить ее положение на местности
- :1131 - надписи кадастрового номера земельного участка
- граница кадастрового квартала
- 69:19:0070110 - обозначение кадастрового квартала

Приложение 122
к приказу Министерства
имущественных и земельных
отношений
Тверской области
от 18.06.2026 № 9-нп

Сведения о границах охранной зоны газопровода (объекта газораспределительной системы) «Газопровод к жилому дому по адресу: 171216, Тверская обл, м.о. Лихославльский, д Вески, ул Центральная, д. 44» и перечень ограничений использования земельных участков

Сведения о границах охранной зоны газопровода		
Газопровод к жилому дому по адресу: 171216, Тверская обл, м.о. Лихославльский, д Вески, ул Центральная, д. 44		
I. Описание характеристик охранной зоны		
№ п/п	Характеристики	Описание
1	Наименование, вид, местоположение объекта, в целях защиты которого устанавливается зона с особыми условиями использования территории	Наименование объекта: «Газопровод к жилому дому по адресу: 171216, Тверская обл, м.о. Лихославльский, д Вески, ул Центральная, д. 44» Протяженность: 6 м. Кадастровый номер: 69:19:0251107:214 Год завершения строительства: 2024. Вид объекта: трубопровод (газопровод). Назначение объекта: 7.7. Сооружения трубопроводного транспорта. Местоположение объекта: Тверская область, муниципальный округ Лихославльский, деревня Вески, улица Центральная
2	Площадь зоны +/- величина погрешности определения площади (Р +/- Дельта Р)	22 кв. м ± 16 кв. м
3	Перечень ограничений использования земельных участков	В соответствии с пунктом 14 Правил охраны газораспределительных сетей, утвержденных постановлением Правительства Российской Федерации от 20.11.2000 № 878 (далее – Правила), на земельные участки, входящие в охранные зоны газораспределительных сетей, в целях предупреждения их повреждения или нарушения условий их нормальной эксплуатации налагаются ограничения (обременения), которыми запрещается лицам, указанным в пункте 2 Правил: 1) строить объекты жилищно-гражданского и производственного назначения; 2) сносить и реконструировать мосты, коллекторы, автомобильные и железные дороги с расположенными на них газораспределительными сетями без предварительного выноса этих газопроводов по согласованию с эксплуатационными организациями; 3) разрушать берегоукрепительные сооружения, водопропускные устройства, земляные и иные сооружения, предохраняющие газораспределительные сети от разрушений; 4) перемещать, повреждать, засыпать и уничтожать опознавательные знаки, контрольно-измерительные пункты и другие устройства газораспределительных сетей; 5) устраивать свалки и склады, разливать растворы кислот, солей, щелочей и других химически активных веществ; 6) ограждать и перегораживать охранные зоны, препятствовать

Сведения о границах охранной зоны газопровода		
Газопровод к жилому дому по адресу: 171216, Тверская обл, м.о. Лихославльский, д Вески, ул Центральная, д. 44		
		доступу персонала эксплуатационных организаций к газораспределительным сетям, проведению обслуживания и устранению повреждений газораспределительных сетей; 7) разводить огонь и размещать источники огня; 8) рыть погреба, копать и обрабатывать почву сельскохозяйственными и мелиоративными орудиями и механизмами на глубину более 0,3 м; 9) открывать калитки и двери газорегуляторных пунктов, станций катодной и дренажной защиты, люки подземных колодцев, включать или отключать электроснабжение средств связи, освещения и систем телемеханики; 10) набрасывать, приставлять и привязывать к опорам и надземным газопроводам, ограждениям и зданиям газораспределительных сетей посторонние предметы, лестницы, влезать на них; 11) самовольно подключаться к газораспределительным сетям.
4	Сведения о подзонах, их количестве, конкретные ограничения использования земельных участков в границах каждой подзоны из перечня ограничений (в случае, если федеральным законом, положением о зоне с особыми условиями использования территории предусмотрено выделение в границах зоны подзон)	В границах зоны с особыми условиями использования территории «охранная зона газопровода» выделение подзон не предусмотрено Правилами

II Перечень координат характерных точек границ охранной зоны

1. Система координат: МСК-69, зона 2

2. Перечень координат характерных точек границ охранной зоны газопровода

Обозначение характерных точек границы	Координаты, м		Метод определения координат и средняя квадратическая погрешность положения характерной точки, (M_t), м	Описание закрепления точки
	X	Y		
1	314208.95	2248467.62	Картометрический метод, 1 м	□
2	314208.21	2248471.56	Картометрический метод, 1 м	□
3	314202.88	2248470.57	Картометрический метод, 1 м	□
4	314203.62	2248466.63	Картометрический метод, 1 м	□
1	314208.95	2248467.62	Картометрический метод, 1 м	□

Сведения о границах охранной зоны газораспределительной сети
Газопровод к жилому дому по адресу: 171216, Тверская обл, м.о. Лихославльский, д Вески, ул Центральная, д. 44
III. Графическое описание местоположения границ охранной зоны газопровода



Используемые условные знаки и обозначения:

- граница ЗОУИТ
- 2 - характерная точка границы ЗОУИТ с номером
- ось газопровода
- часть границы, сведения ЕГРН о которой позволяют однозначно определить ее положение на местности
- :11 - надписи кадастрового номера земельного участка
- граница кадастрового квартала
- 69:19:0251107 - обозначение кадастрового квартала

Приложение 123
к приказу Министерства
имущественных и земельных
отношений
Тверской области
от 18.06.2026 № 9-нп

Сведения о границах охранной зоны газопровода (объекта газораспределительной системы) «Газопровод к жилому дому по адресу: Российская Федерация, Тверская область, г. Лихославль, ул. Тупиковая, д. 7» и перечень ограничений использования земельных участков

Сведения о границах охранной зоны газопровода		
Газопровод к жилому дому по адресу: Российская Федерация, Тверская область, г. Лихославль, ул. Тупиковая, д. 7		
I. Описание характеристик охранной зоны		
№ п/п	Характеристики	Описание
1	Наименование, вид, местоположение объекта, в целях защиты которого устанавливается зона с особыми условиями использования территории	Наименование объекта: «Газопровод к жилому дому по адресу: Российская Федерация, Тверская область, г. Лихославль, ул. Тупиковая, д. 7». Протяженность: 10 м. Кадастровый номер: 69:19:0070180:613. Год завершения строительства: 2024. Вид объекта: трубопровод (газопровод). Назначение объекта: 7.7. Сооружения трубопроводного транспорта. Местоположение объекта: Тверская область, Лихославль г, ул Тупиковая
2	Площадь зоны +/- величина погрешности определения площади (Р +/- Дельта Р)	41 кв. м ± 22 кв. м
3	Перечень ограничений использования земельных участков	В соответствии с пунктом 14 Правил охраны газораспределительных сетей, утвержденных постановлением Правительства Российской Федерации от 20.11.2000 № 878 (далее – Правила), на земельные участки, входящие в охранные зоны газораспределительных сетей, в целях предупреждения их повреждения или нарушения условий их нормальной эксплуатации налагаются ограничения (обременения), которыми запрещается лицам, указанным в пункте 2 Правил: 1) строить объекты жилищно-гражданского и производственного назначения; 2) сносить и реконструировать мосты, коллекторы, автомобильные и железные дороги с расположенными на них газораспределительными сетями без предварительного выноса этих газопроводов по согласованию с эксплуатационными организациями; 3) разрушать берегоукрепительные сооружения, водопропускные устройства, земляные и иные сооружения, предохраняющие газораспределительные сети от разрушений; 4) перемещать, повреждать, засыпать и уничтожать опознавательные знаки, контрольно-измерительные пункты и другие устройства газораспределительных сетей; 5) устраивать свалки и склады, разливать растворы кислот, солей, щелочей и других химически активных веществ; 6) ограждать и перегораживать охранные зоны, препятствовать

Сведения о границах охранной зоны газопровода		
Газопровод к жилому дому по адресу: Российская Федерация, Тверская область, г. Лихославль, ул. Тупиковая, д. 7		
		доступу персонала эксплуатационных организаций к газораспределительным сетям, проведению обслуживания и устранению повреждений газораспределительных сетей; 7) разводить огонь и размещать источники огня; 8) рыть погреба, копать и обрабатывать почву сельскохозяйственными и мелиоративными орудиями и механизмами на глубину более 0,3 м; 9) открывать калитки и двери газорегуляторных пунктов, станций катодной и дренажной защиты, люки подземных колодцев, включать или отключать электроснабжение средств связи, освещения и систем телемеханики; 10) набрасывать, приставлять и привязывать к опорам и надземным газопроводам, ограждениям и зданиям газораспределительных сетей посторонние предметы, лестницы, влезать на них; 11) самовольно подключаться к газораспределительным сетям.
4	Сведения о подзонах, их количестве, конкретные ограничения использования земельных участков в границах каждой подзоны из перечня ограничений (в случае, если федеральным законом, положением о зоне с особыми условиями использования территории предусмотрено выделение в границах зоны подзон)	В границах зоны с особыми условиями использования территории «охранная зона газопровода» выделение подзон не предусмотрено Правилами

II Перечень координат характерных точек границ охранной зоны

1. Система координат: МСК-69, зона 2

2. Перечень координат характерных точек границ охранной зоны газопровода

Обозначение характерных точек границы	Координаты, м		Метод определения координат и средняя квадратическая погрешность положения характерной точки, (M_t), м	Описание закрепления точки
	X	Y		
1	320813.53	2247560.72	Картометрический метод, 1 м	—
2	320809.97	2247562.56	Картометрический метод, 1 м	—
3	320805.29	2247553.53	Картометрический метод, 1 м	—
4	320808.85	2247551.69	Картометрический метод, 1 м	—
1	320813.53	2247560.72	Картометрический метод, 1 м	—

Сведения о границах охранной зоны газораспределительной сети
Газопровод к жилому дому по адресу: Российская Федерация, Тверская область, г. Лихославль, ул. Тупиковая, д. 7
III. Графическое описание местоположения границ охранной зоны газопровода



Используемые условные знаки и обозначения:

- граница ЗОУИТ
- 2 - характерная точка границы ЗОУИТ с номером
- ось газопровода
- часть границы, сведения ЕГРН о которой позволяют однозначно определить ее положение на местности
- :7 - надписи кадастрового номера земельного участка
- граница кадастрового квартала
- 69:19:0070180 - обозначение кадастрового квартала

Приложение 124
к приказу Министерства
имущественных и земельных
отношений
Тверской области
от 18.06.2026 № 9-нп

Сведения о границах охранной зоны газопровода (объекта газораспределительной системы) «Газопровод к жилому дому по адресу: 171200, Тверская обл, м.о. Лихославльский, д Барановка д. 54» и перечень ограничений использования земельных участков

Сведения о границах охранной зоны газопровода		
Газопровод к жилому дому по адресу: 171200, Тверская обл, м.о. Лихославльский, д Барановка д. 54		
I. Описание характеристик охранной зоны		
№ п/п	Характеристики	Описание
1	Наименование, вид, местоположение объекта, в целях защиты которого устанавливается зона с особыми условиями использования территории	Наименование объекта: «Газопровод к жилому дому по адресу: 171200, Тверская обл, м.о. Лихославльский, д Барановка д. 54». Протяженность: 21 м. Кадастровый номер: 69:19:0211202:129. Год завершения строительства: 2022. Вид объекта: трубопровод (газопровод). Назначение объекта: 7.7. Сооружения трубопроводного транспорта. Местоположение объекта: Тверская область, муниципальный округ Лихославльский, деревня Барановка
2	Площадь зоны +/- величина погрешности определения площади (Р +/- Дельта Р)	83 кв. м ± 32 кв. м
3	Перечень ограничений использования земельных участков	В соответствии с пунктом 14 Правил охраны газораспределительных сетей, утвержденных постановлением Правительства Российской Федерации от 20.11.2000 № 878 (далее – Правила), на земельные участки, входящие в охранные зоны газораспределительных сетей, в целях предупреждения их повреждения или нарушения условий их нормальной эксплуатации налагаются ограничения (обременения), которыми запрещается лицам, указанным в пункте 2 Правил: 1) строить объекты жилищно-гражданского и производственного назначения; 2) сносить и реконструировать мосты, коллекторы, автомобильные и железные дороги с расположенными на них газораспределительными сетями без предварительного выноса этих газопроводов по согласованию с эксплуатационными организациями; 3) разрушать берегоукрепительные сооружения, водопропускные устройства, земляные и иные сооружения, предохраняющие газораспределительные сети от разрушений; 4) перемещать, повреждать, засыпать и уничтожать опознавательные знаки, контрольно-измерительные пункты и другие устройства газораспределительных сетей; 5) устраивать свалки и склады, разливать растворы кислот, солей, щелочей и других химически активных веществ; 6) огораживать и перегораживать охранные зоны, препятствовать доступу персонала эксплуатационных организаций к газораспределительным сетям, проведению обслуживания и

Сведения о границах охранной зоны газопровода		
Газопровод к жилому дому по адресу: 171200, Тверская обл, м.о. Лихославльский, д Барановка д. 54		
		устранению повреждений газораспределительных сетей; 7) разводить огонь и размещать источники огня; 8) рыть погреба, копать и обрабатывать почву сельскохозяйственными и мелиоративными орудиями и механизмами на глубину более 0,3 м; 9) открывать калитки и двери газорегуляторных пунктов, станций катодной и дренажной защиты, люки подземных колодцев, включать или отключать электроснабжение средств связи, освещения и систем телемеханики; 10) набрасывать, приставлять и привязывать к опорам и надземным газопроводам, ограждениям и зданиям газораспределительных сетей посторонние предметы, лестницы, влезать на них; 11) самовольно подключаться к газораспределительным сетям.
4	Сведения о подзонах, их количестве, конкретные ограничения использования земельных участков в границах каждой подзоны из перечня ограничений (в случае, если федеральным законом, положением о зоне с особыми условиями использования территории предусмотрено выделение в границах зоны подзон)	В границах зоны с особыми условиями использования территории «охранная зона газопровода» выделение подзон не предусмотрено Правилами

II. Перечень координат характерных точек границ охранной зоны

1. Система координат: МСК-69, зона 2

2. Перечень координат характерных точек границ охранной зоны газопровода

Обозначение характерных точек границы	Координаты, м		Метод определения координат и средняя квадратическая погрешность положения характерной точки, (M_t), м	Описание закрепления точки
	X	Y		
1	329711.62	2240887.73	Картометрический метод, 1 м	—
2	329709.34	2240884.45	Картометрический метод, 1 м	—
3	329726.40	2240872.56	Картометрический метод, 1 м	—
4	329728.68	2240875.84	Картометрический метод, 1 м	—
1	329711.62	2240887.73	Картометрический метод, 1 м	—

Сведения о границах охранной зоны газораспределительной сети
Газопровод к жилому дому по адресу: 171200, Тверская обл, м.о. Лихославльский, д Барановка д. 54
III. Графическое описание местоположения границ охранной зоны газопровода



Используемые условные знаки и обозначения:

- граница ЗОУИТ
- 2 - характерная точка границы ЗОУИТ с номером
- ось газопровода
- часть границы, сведения ЕГРН о которой позволяют однозначно определить ее положение на местности
- :220 - надписи кадастрового номера земельного участка
- граница кадастрового квартала
- 69:19:0211202 - обозначение кадастрового квартала

Приложение 125
к приказу Министерства
имущественных и земельных
отношений
Тверской области
от 18.06.2026 № 9-нп

Сведения о границах охранной зоны газопровода (объекта газораспределительной системы) «Газопровод к жилому дому по адресу: 171216, Тверская область, м.о. Лихославльский, д. Вески, ул. Новая, д. 8А» и перечень ограничений использования земельных участков

Сведения о границах охранной зоны газопровода		
Газопровод к жилому дому по адресу: 171216, Тверская область, м.о. Лихославльский, д. Вески, ул. Новая, д. 8А		
I. Описание характеристик охранной зоны		
№ п/п	Характеристики	Описание
1	Наименование, вид, местоположение объекта, в целях защиты которого устанавливается зона с особыми условиями использования территории	Наименование объекта: «Газопровод к жилому дому по адресу: 171216, Тверская область, м.о. Лихославльский, д. Вески, ул. Новая, д. 8А». Протяженность: 24 м. Кадастровый номер: 69:19:0251102:208. Год завершения строительства: 2025. Вид объекта: трубопровод (газопровод). Назначение объекта: 7.7. Сооружения трубопроводного транспорта. Местоположение объекта: Тверская область, муниципальный округ Лихославльский, деревня Вески, улица Новая
2	Площадь зоны +/- величина погрешности определения площади (Р +/- Дельта Р)	99 кв. м ± 35 кв. м
3	Перечень ограничений использования земельных участков	В соответствии с пунктом 14 Правил охраны газораспределительных сетей, утвержденных постановлением Правительства Российской Федерации от 20.11.2000 № 878 (далее – Правила), согласно которому на земельные участки, входящие в охранные зоны газораспределительных сетей, в целях предупреждения их повреждения или нарушения условий их нормальной эксплуатации налагаются ограничения (обременения), которыми запрещается лицам, указанным в пункте 2 Правил: 1) строить объекты жилищно-гражданского и производственного назначения; 2) сносить и реконструировать мосты, коллекторы, автомобильные и железные дороги с расположенными на них газораспределительными сетями без предварительного выноса этих газопроводов по согласованию с эксплуатационными организациями; 3) разрушать берегоукрепительные сооружения, водопропускные устройства, земляные и иные сооружения, предохраняющие газораспределительные сети от разрушений; 4) перемещать, повреждать, засыпать и уничтожать опознавательные знаки, контрольно-измерительные пункты и другие устройства газораспределительных сетей; 5) устраивать свалки и склады, разливать растворы кислот, солей,

Сведения о границах охранной зоны газопровода		
Газопровод к жилому дому по адресу: 171216, Тверская область, м.о. Лихославльский, д. Вески, ул. Новая, д. 8А		
		щелочей и других химически активных веществ; 6) огораживать и перегораживать охранные зоны, препятствовать доступу персонала эксплуатационных организаций к газораспределительным сетям, проведению обслуживания и устранению повреждений газораспределительных сетей; 7) разводить огонь и размещать источники огня; 8) рыть погреба, копать и обрабатывать почву сельскохозяйственными и мелиоративными орудиями и механизмами на глубину более 0,3 м; 9) открывать калитки и двери газорегуляторных пунктов, станций катодной и дренажной защиты, люки подземных колодцев, включать или отключать электроснабжение средств связи, освещения и систем телемеханики; 10) набрасывать, приставлять и привязывать к опорам и надземным газопроводам, ограждениям и зданиям газораспределительных сетей посторонние предметы, лестницы, влезать на них; 11) самовольно подключаться к газораспределительным сетям
4	Сведения о подзонах, их количестве, конкретные ограничения использования земельных участков в границах каждой подзоны из перечня ограничений (в случае если федеральным законом, положением о зоне с особыми условиями использования территории предусмотрено выделение в границах зоны подзон)	В границах зоны с особыми условиями использования территории «охранная зона газопровода» выделение подзон не предусмотрено Правилами

II. Перечень координат характерных точек границ охранной зоны

1. Система координат: МСК-69, зона 2

2. Перечень координат характерных точек границ охранной зоны газопровода

Обозначение характерных точек границы	Координаты, м		Метод определения координат и средняя квадратическая погрешность положения характерной точки, (M_t), м	Описание закрепления точки
	X	Y		
1	314763.63	2248598.91	Картометрический метод, 1 м	—
2	314763.09	2248602.87	Картометрический метод, 1 м	—
3	314739.85	2248599.75	Картометрический метод, 1 м	—
4	314740.01	2248598.65	Картометрический метод, 1 м	—
5	314738.03	2248598.40	Картометрический метод, 1 м	—
6	314738.13	2248597.58	Картометрический метод, 1 м	—
7	314738.23	2248597.09	Картометрический метод, 1 м	—
8	314738.44	2248596.64	Картометрический метод, 1 м	—
9	314738.76	2248596.25	Картометрический метод, 1 м	—
10	314739.17	2248595.96	Картометрический метод, 1 м	—
11	314739.63	2248595.77	Картометрический метод, 1 м	—
12	314740.13	2248595.71	Картометрический метод, 1 м	—
13	314740.63	2248595.77	Картометрический метод, 1 м	—
1	314763.63	2248598.91	Картометрический метод, 1 м	—

Сведения о границах охранной зоны газораспределительной сети
Газопровод к жилому дому по адресу: 171216, Тверская область, м.о. Лихославльский, д. Вески, ул. Новая, д. 8А
III. Графическое описание местоположения границ охранной зоны газопровода



Используемые условные знаки и обозначения:

- граница ЗОУИТ
- 2 - характерная точка границы ЗОУИТ с номером
- ось газопровода
- часть границы, сведения ЕГРН о которой позволяют однозначно определить ее положение на местности·
- :10 - надписи кадастрового номера земельного участка
- граница кадастрового квартала
- 69:17:0070142 - обозначение кадастрового квартала

Приложение 126
к приказу Министерства
имущественных и земельных
отношений
Тверской области
от 18.06.2026 № 9-нп

Сведения о границах охранной зоны газопровода (объекта газораспределительной системы) «газопровод подземный среднего давления к жилому дому по адресу: Тверская область Лихославльский район, Кавское с/п, д. Кава ул. Молодежная д.34» и перечень ограничений использования земельных участков

Сведения о границах охранной зоны газопровода		
газопровод подземный среднего давления к жилому дому по адресу: Тверская область Лихославльский район, Кавское с/п, д. Кава ул. Молодежная д.34		
I. Описание характеристик охранной зоны		
№ п/п	Характеристики	Описание
1	Наименование, вид, местоположение объекта, в целях защиты которого устанавливается зона с особыми условиями использования территории	Наименование объекта: «газопровод подземный среднего давления к жилому дому по адресу: Тверская область Лихославльский район, Кавское с/п, д. Кава ул. Молодежная д.34». Протяженность: 9 м. Кадастровый номер: 69:19:0230401:683. Год завершения строительства: 2020. Вид объекта: трубопровод (газопровод). Назначение объекта: 7.7. Сооружения трубопроводного транспорта. Местоположение объекта: Тверская область, муниципальный округ Лихославльский, деревня Кава, улица Молодежная, дом 34
2	Площадь зоны +/- величина погрешности определения площади (Р +/- Дельта Р)	28 ± 19 кв. м
3	Перечень ограничений использования земельных участков	В соответствии с пунктом 14 Правил охраны газораспределительных сетей, утвержденных постановлением Правительства Российской Федерации от 20.11.2000 № 878 (далее – Правила), на земельные участки, входящие в охранные зоны газораспределительных сетей, в целях предупреждения их повреждения или нарушения условий их нормальной эксплуатации налагаются ограничения (обременения), которыми запрещается лицам, указанным в пункте 2 Правил: 1) строить объекты жилищно-гражданского и производственного назначения; 2) сносить и реконструировать мосты, коллекторы, автомобильные и железные дороги с расположенными на них газораспределительными сетями без предварительного выноса этих газопроводов по согласованию с эксплуатационными организациями; 3) разрушать берегоукрепительные сооружения, водопропускные устройства, земляные и иные сооружения, предохраняющие газораспределительные сети от разрушений; 4) перемещать, повреждать, засыпать и уничтожать опознавательные знаки, контрольно-измерительные пункты и другие устройства газораспределительных сетей; 5) устраивать свалки и склады, разливать растворы кислот, солей, щелочей и других химически активных веществ;

Сведения о границах охранной зоны газопровода		
газопровод подземный среднего давления к жилому дому по адресу: Тверская область Лихославльский район, Кавское с/п, д. Кава ул. Молодежная д.34		
		6) огораживать и перегораживать охранные зоны, препятствовать доступу персонала эксплуатационных организаций к газораспределительным сетям, проведению обслуживания и устранению повреждений газораспределительных сетей; 7) разводить огонь и размещать источники огня; 8) рыть погреба, копать и обрабатывать почву сельскохозяйственными и мелиоративными орудиями и механизмами на глубину более 0,3 м; 9) открывать калитки и двери газорегуляторных пунктов, станций катодной и дренажной защиты, люки подземных колодцев, включать или отключать электроснабжение средств связи, освещения и систем телемеханики; 10) набрасывать, приставлять и привязывать к опорам и надземным газопроводам, ограждениям и зданиям газораспределительных сетей посторонние предметы, лестницы, влезать на них; 11) самовольно подключаться к газораспределительным сетям.
4	Сведения о подзонах, их количестве, конкретные ограничения использования земельных участков в границах каждой подзоны из перечня ограничений (в случае, если федеральным законом, положением о зоне с особыми условиями использования территории предусмотрено выделение в границах зоны подзон)	В границах зоны с особыми условиями использования территории «охранная зона газопровода» выделение подзон не предусмотрено Правилами

II. Перечень координат характерных точек границ охранной зоны

1. Система координат: МСК-69, зона 2

2. Перечень координат характерных точек границ охранной зоны газопровода

Обозначение характерных точек границы	Координаты, м		Метод определения координат и средняя квадратическая погрешность положения характерной точки, (M_t), м	Описание закрепления точки
	X	Y		
1	321762.52	2252854.18	Картометрический метод, 1 м	—
2	321759.48	2252856.78	Картометрический метод, 1 м	—
3	321754.86	2252851.40	Картометрический метод, 1 м	—
4	321757.90	2252848.80	Картометрический метод, 1 м	—
1	321762.52	2252854.18	Картометрический метод, 1 м	—

Сведения о границах охранной зоны газораспределительной сети
газопровод подземный среднего давления к жилому дому по адресу: Тверская область Лихославльский район, Кавское с/п, д. Кава ул. Молодежная д.34
III. Графическое описание местоположения границ охранной зоны газопровода



Используемые условные знаки и обозначения:

- граница ЗОУИТ
- 2 - характерная точка границы ЗОУИТ с номером
- ось газопровода
- часть границы, сведения ЕГРН о которой позволяют однозначно определить ее положение на местности
- :205 - надписи кадастрового номера земельного участка
- граница кадастрового квартала
- 69:19:0230401 - обозначение кадастрового квартала

Приложение 127
к приказу Министерства
имущественных и земельных
отношений
Тверской области
от 18.06.2026 № 9-нп

Сведения о границах охранной зоны газопровода (объекта газораспределительной системы) «газопровод подземный среднего давления к жилому дому по адресу: Тверская область Лихославльский район, Кавское с/п, д. Кава ул. Молодежная д.22 кв.1» и перечень ограничений использования земельных участков

Сведения о границах охранной зоны газопровода		
газопровод подземный среднего давления к жилому дому по адресу: Тверская область Лихославльский район, Кавское с/п, д. Кава ул. Молодежная д.22 кв.1		
I. Описание характеристик охранной зоны		
№ п/п	Характеристики	Описание
1	Наименование, вид, местоположение объекта, в целях защиты которого устанавливается зона с особыми условиями использования территории	Наименование объекта: 2газопровод подземный среднего давления к жилому дому по адресу: Тверская область Лихославльский район, Кавское с/п, д. Кава ул. Молодежная д.22 кв.1». Протяженность: 7 м. Кадастровый номер: 69:19:0230401:681. Год завершения строительства: 2020. Вид объекта: трубопровод (газопровод). Назначение объекта: 7.7. Сооружения трубопроводного транспорта. Местоположение объекта: Тверская область, муниципальный округ Лихославльский, деревня Кава, улица Молодежная
2	Площадь зоны +/- величина погрешности определения площади (Р +/- Дельта Р)	25 кв. м ± 18 кв. м
3	Перечень ограничений использования земельных участков	В соответствии с пунктом 14 Правил охраны газораспределительных сетей, утвержденных постановлением Правительства Российской Федерации от 20.11.2000 № 878 (далее – Правила), на земельные участки, входящие в охранные зоны газораспределительных сетей, в целях предупреждения их повреждения или нарушения условий их нормальной эксплуатации налагаются ограничения (обременения), которыми запрещается лицам, указанным в пункте 2 Правил: 1) строить объекты жилищно-гражданского и производственного назначения; 2) сносить и реконструировать мосты, коллекторы, автомобильные и железные дороги с расположенными на них газораспределительными сетями без предварительного выноса этих газопроводов по согласованию с эксплуатационными организациями; 3) разрушать берегоукрепительные сооружения, водопропускные устройства, земляные и иные сооружения, предохраняющие газораспределительные сети от разрушений; 4) перемещать, повреждать, засыпать и уничтожать опознавательные знаки, контрольно-измерительные пункты и другие устройства газораспределительных сетей; 5) устраивать свалки и склады, разливать растворы кислот, солей, щелочей и других химически активных веществ;

Сведения о границах охранной зоны газопровода		
газопровод подземный среднего давления к жилому дому по адресу: Тверская область Лихославльский район, Кавское с/п, д. Кава ул. Молодежная д.22 кв.1		
		6) огораживать и перегораживать охранные зоны, препятствовать доступу персонала эксплуатационных организаций к газораспределительным сетям, проведению обслуживания и устранению повреждений газораспределительных сетей; 7) разводить огонь и размещать источники огня; 8) рыть погреба, копать и обрабатывать почву сельскохозяйственными и мелиоративными орудиями и механизмами на глубину более 0,3 м; 9) открывать калитки и двери газорегуляторных пунктов, станций катодной и дренажной защиты, люки подземных колодцев, включать или отключать электроснабжение средств связи, освещения и систем телемеханики; 10) набрасывать, приставлять и привязывать к опорам и надземным газопроводам, ограждениям и зданиям газораспределительных сетей посторонние предметы, лестницы, влезать на них; 11) самовольно подключаться к газораспределительным сетям.
4	Сведения о подзонах, их количестве, конкретные ограничения использования земельных участков в границах каждой подзоны из перечня ограничений (в случае, если федеральным законом, положением о зоне с особыми условиями использования территории предусмотрено выделение в границах зоны подзон)	В границах зоны с особыми условиями использования территории «охранная зона газопровода» выделение подзон не предусмотрено Правилами

II. Перечень координат характерных точек границ охранной зоны

1. Система координат: МСК-69, зона 2

2. Перечень координат характерных точек границ охранной зоны газопровода

Обозначение характерных точек границы	Координаты, м		Метод определения координат и средняя квадратическая погрешность положения характерной точки, (M_t), м	Описание закрепления точки
	X	Y		
1	321885.46	2252747.05	Картометрический метод, 1 м	—
2	321882.39	2252749.62	Картометрический метод, 1 м	—
3	321878.34	2252744.83	Картометрический метод, 1 м	—
4	321881.39	2252742.24	Картометрический метод, 1 м	—
1	321885.46	2252747.05	Картометрический метод, 1 м	—

Сведения о границах охранной зоны газораспределительной сети
газопровод подземный среднего давления к жилому дому по адресу: Тверская область Лихославльский район, Кавское с/п, д. Кава ул. Молодежная д.22 кв.1
III. Графическое описание местоположения границ охранной зоны газопровода



Используемые условные знаки и обозначения:

- граница ЗОУИТ
- 2 - характерная точка границы ЗОУИТ с номером
- ось газопровода
- часть границы, сведения ЕГРН о которой позволяют однозначно определить ее положение на местности
- :123 - надписи кадастрового номера земельного участка
- граница кадастрового квартала
- 69:19:0230401 - обозначение кадастрового квартала

Приложение 128
к приказу Министерства
имущественных и земельных
отношений
Тверской области
от 18.06.2026 № 9-нп

Сведения о границах охранной зоны газопровода (объекта сети газораспределения) «газопровод подземный среднего давления к дому культуры по адресу: Тверская область Лихославльский район, Кавское с/п, д. Кава д.94 на земельном участке с КН 69:19:0230401:56» и перечень ограничений использования земельных участков

Сведения о границах охранной зоны газопровода		
газопровод подземный среднего давления к дому культуры по адресу: Тверская область Лихославльский район, Кавское с/п, д. Кава д.94 на земельном участке с КН 69:19:0230401:56		
I. Описание характеристик охранной зоны		
№ п/п	Характеристики	Описание
1	Наименование, вид, местоположение объекта, в целях защиты которого устанавливается зона с особыми условиями использования территории	Наименование объекта: «газопровод подземный среднего давления к дому культуры по адресу: Тверская область Лихославльский район, Кавское с/п, д. Кава д.94 на земельном участке с КН 69:19:0230401:56». Протяженность: 24 м. Кадастровый номер: 69:19:0230401:682. Год завершения строительства: 2020. Вид объекта: трубопровод (газопровод). Назначение объекта: 7.7. Сооружения трубопроводного транспорта. Местоположение объекта: Тверская область, муниципальный район Лихославльский, сельское поселение Кавское, деревня Кава
2	Площадь зоны +/- величина погрешности определения площади (Р +/- Дельта Р)	80 кв. м ± 31 кв. м
3	Перечень ограничений использования земельных участков	В соответствии с пунктом 14 Правил охраны газораспределительных сетей, утвержденных постановлением Правительства Российской Федерации от 20.11.2000 № 878 (далее – Правила), на земельные участки, входящие в охранные зоны газораспределительных сетей, в целях предупреждения их повреждения или нарушения условий их нормальной эксплуатации налагаются ограничения (обременения), которыми запрещается лицам, указанным в пункте 2 Правил: 1) строить объекты жилищно-гражданского и производственного назначения; 2) сносить и реконструировать мосты, коллекторы, автомобильные и железные дороги с расположенными на них газораспределительными сетями без предварительного выноса этих газопроводов по согласованию с эксплуатационными организациями; 3) разрушать берегоукрепительные сооружения, водопропускные устройства, земляные и иные сооружения, предохраняющие газораспределительные сети от разрушений; 4) перемещать, повреждать, засыпать и уничтожать опознавательные знаки, контрольно-измерительные пункты и другие устройства газораспределительных сетей; 5) устраивать свалки и склады, разливать растворы кислот, солей,

Сведения о границах охранной зоны газопровода		
газопровод подземный среднего давления к дому культуры по адресу: Тверская область Лихославльский район, Кавское с/п, д. Кава д.94 на земельном участке с КН 69:19:0230401:56		
		щелочей и других химически активных веществ; 6) огораживать и перегораживать охранные зоны, препятствовать доступу персонала эксплуатационных организаций к газораспределительным сетям, проведению обслуживания и устранению повреждений газораспределительных сетей; 7) разводить огонь и размещать источники огня; 8) рыть погреба, копать и обрабатывать почву сельскохозяйственными и мелиоративными орудиями и механизмами на глубину более 0,3 м; 9) открывать калитки и двери газорегуляторных пунктов, станций катодной и дренажной защиты, люки подземных колодцев, включать или отключать электроснабжение средств связи, освещения и систем телемеханики; 10) набрасывать, приставлять и привязывать к опорам и надземным газопроводам, ограждениям и зданиям газораспределительных сетей посторонние предметы, лестницы, влезать на них; 11) самовольно подключаться к газораспределительным сетям.
4	Сведения о подзонах, их количестве, конкретные ограничения использования земельных участков в границах каждой подзоны из перечня ограничений (в случае, если федеральным законом, положением о зоне с особыми условиями использования территории предусмотрено выделение в границах зоны подзон)	В границах зоны с особыми условиями использования территории «охранная зона газопровода» выделение подзон не предусмотрено Правилами

II. Перечень координат характерных точек границ охранной зоны

5. Система координат: МСК-69, зона 2

6. Перечень координат характерных точек границ охранной зоны газопровода

Обозначение характерных точек границы	Координаты, м		Метод определения координат и средняя квадратическая погрешность положения характерной точки, (M_t), м	Описание закрепления точки
	X	Y		
1	322059.90	2252967.25	картометрический, 1 м	—
2	322057.74	2252970.63	картометрический, 1 м	—
3	322041.02	2252959.97	картометрический, 1 м	—
4	322043.18	2252956.59	картометрический, 1 м	—
1	322059.90	2252967.25	картометрический, 1 м	—

Сведения о границах охранной зоны газораспределительной сети
газопровод подземный среднего давления к дому культуры по адресу: Тверская область Лихославльский район, Кавское с/п, д. Кава д.94 на земельном участке с КН 69:19:0230401:56
III. Графическое описание местоположения границ охранной зоны газопровода



Используемые условные знаки и обозначения:

- граница ЗОУИТ
- 2 - характерная точка границы ЗОУИТ с номером
- ось газопровода
- часть границы, сведения ЕГРН о которой позволяют однозначно определить ее положение на местности
- :56 - надписи кадастрового номера земельного участка
- граница кадастрового квартала
- 69:19:0230401 - обозначение кадастрового квартала

Приложение 129
к приказу Министерства
имущественных и земельных
отношений
Тверской области
от 18.06.2026 № 9-нп

Сведения о границах охранной зоны газопровода (объекта газораспределительной системы) «Газопровод к жилому дому по адресу: 172002, Тверская область, г. Торжок, 1-й Новоторжский, д.15» и перечень ограничений использования земельных участков

Сведения о границах охранной зоны газопровода		
Газопровод к жилому дому по адресу: 172002, Тверская область, г. Торжок, 1-й Новоторжский, д.15		
I. Описание характеристик охранной зоны		
№ п/п	Характеристики	Описание
1	Наименование, вид, местоположение объекта, в целях защиты которого устанавливается зона с особыми условиями использования территории	Наименование объекта: «Газопровод к жилому дому по адресу: 172002, Тверская область, г. Торжок, 1-й Новоторжский, д.15». Протяженность: 4 м. Кадастровый номер: 69:47:0150319:216. Год завершения строительства: 2025. Вид объекта: трубопровод (газопровод). Назначение объекта: 7.7. Сооружения трубопроводного транспорта. Местоположение объекта: Тверская область, г.о. город Торжок, г Торжок, пер 1-й Новоторжский
2	Площадь зоны +/- величина погрешности определения площади (Р +/- Дельта Р)	17 кв. м ± 14 кв. м
3	Перечень ограничений использования земельных участков	В соответствии с пунктом 14 Правил охраны газораспределительных сетей, утвержденных постановлением Правительства Российской Федерации от 20.11.2000 № 878 (далее – Правила), согласно которому на земельные участки, входящие в охранные зоны газораспределительных сетей, в целях предупреждения их повреждения или нарушения условий их нормальной эксплуатации налагаются ограничения (обременения), которыми запрещается лицам, указанным в пункте 2 Правил: 1) строить объекты жилищно-гражданского и производственного назначения; 2) сносить и реконструировать мосты, коллекторы, автомобильные и железные дороги с расположенными на них газораспределительными сетями без предварительного выноса этих газопроводов по согласованию с эксплуатационными организациями; 3) разрушать берегоукрепительные сооружения, водопропускные устройства, земляные и иные сооружения, предохраняющие газораспределительные сети от разрушений; 4) перемещать, повреждать, засыпать и уничтожать опознавательные знаки, контрольно-измерительные пункты и другие устройства газораспределительных сетей; 5) устраивать свалки и склады, разливать растворы кислот, солей, щелочей и других химически активных веществ; 6) ограждать и перегораживать охранные зоны, препятствовать

Сведения о границах охранной зоны газопровода		
Газопровод к жилому дому по адресу: 172002, Тверская область, г. Торжок, 1-й Новоторжский, д.15		
		доступу персонала эксплуатационных организаций к газораспределительным сетям, проведению обслуживания и устранению повреждений газораспределительных сетей; 7) разводить огонь и размещать источники огня; 8) рыть погреба, копать и обрабатывать почву сельскохозяйственными и мелиоративными орудиями и механизмами на глубину более 0,3 м; 9) открывать калитки и двери газорегуляторных пунктов, станций катодной и дренажной защиты, люки подземных колодцев, включать или отключать электроснабжение средств связи, освещения и систем телемеханики; 10) набрасывать, приставлять и привязывать к опорам и надземным газопроводам, ограждениям и зданиям газораспределительных сетей посторонние предметы, лестницы, влезать на них; 11) самовольно подключаться к газораспределительным сетям
4	Сведения о подзонах, их количестве, конкретные ограничения использования земельных участков в границах каждой подзоны из перечня ограничений (в случае если федеральным законом, положением о зоне с особыми условиями использования территории предусмотрено выделение в границах зоны подзон)	В границах зоны с особыми условиями использования территории «охранная зона газопровода» выделение подзон не предусмотрено Правилами

II. Перечень координат характерных точек границ охранной зоны

1. Система координат: МСК-69, зона 2

2. Перечень координат характерных точек границ охранной зоны газопровода

Обозначение характерных точек границы	Координаты, м		Метод определения координат и средняя квадратическая погрешность положения характерной точки, (M_t), м	Описание закрепления точки
	X	Y		
1	312905.19	2217246.15	Картометрический метод, 1 м	-
2	312907.71	2217249.25	Картометрический метод, 1 м	-
3	312904.42	2217251.92	Картометрический метод, 1 м	-
4	312901.90	2217248.82	Картометрический метод, 1 м	-
1	312905.19	2217246.15	Картометрический метод, 1 м	-

Сведения о границах охранной зоны газораспределительной сети
Газопровод к жилому дому по адресу: 172002, Тверская область, г. Торжок, 1-й Новоторжский, д.15
III. Графическое описание местоположения границ охранной зоны газопровода



Используемые условные знаки и обозначения:

- граница ЗОУИТ
- 2 - характерная точка границы ЗОУИТ с номером
- ось газопровода
- часть границы, сведения ЕГРН о которой позволяют однозначно определить ее положение на местности
- :502 - надписи кадастрового номера земельного участка
- граница кадастрового квартала
- 69:47:0150319 - обозначение кадастрового квартала

Приложение 130
к приказу Министерства
имущественных и земельных
отношений
Тверской области
от 18.06.2026 № 9-нп

Сведения о границах охранной зоны газопровода (объекта газораспределительной системы) «Газопровод к зданию АБК по адресу: 172007, Тверская область, г. Торжок, Калининское шоссе д. 25» и перечень ограничений использования земельных участков

Сведения о границах охранной зоны газопровода		
Газопровод к зданию АБК по адресу: 172007, Тверская область, г. Торжок, Калининское шоссе д. 25		
I. Описание характеристик охранной зоны		
№ п/п	Характеристики	Описание
1	Наименование, вид, местоположение объекта, в целях защиты которого устанавливается зона с особыми условиями использования территории	Наименование объекта: «Газопровод к зданию АБК по адресу: 172007, Тверская область, г. Торжок, Калининское шоссе д. 25» Протяженность: 107 м. Кадастровый номер: 69:47:0000000:615. Год завершения строительства: 2025. Вид объекта: трубопровод (газопровод). Назначение объекта: 7.7. Сооружения трубопроводного транспорта. Местоположение объекта: Тверская область, г.о. город Торжок, г Торжок, ш Калининское
2	Площадь зоны +/- величина погрешности определения площади (Р +/- Дельта Р)	428 ± 72 кв.м.
3	Перечень ограничений использования земельных участков	В соответствии с пунктом 14 Правил охраны газораспределительных сетей, утвержденных постановлением Правительства Российской Федерации от 20.11.2000 № 878 (далее – Правила), на земельные участки, входящие в охранные зоны газораспределительных сетей, в целях предупреждения их повреждения или нарушения условий их нормальной эксплуатации налагаются ограничения (обременения), которыми запрещается лицам, указанным в пункте 2 Правил: 1) строить объекты жилищно-гражданского и производственного назначения; 2) сносить и реконструировать мосты, коллекторы, автомобильные и железные дороги с расположенными на них газораспределительными сетями без предварительного выноса этих газопроводов по согласованию с эксплуатационными организациями; 3) разрушать берегоукрепительные сооружения, водопропускные устройства, земляные и иные сооружения, предохраняющие газораспределительные сети от разрушений; 4) перемещать, повреждать, засыпать и уничтожать опознавательные знаки, контрольно-измерительные пункты и другие устройства газораспределительных сетей; 5) устраивать свалки и склады, разливать растворы кислот, солей, щелочей и других химически активных веществ; 6) огораживать и перегораживать охранные зоны, препятствовать доступу персонала эксплуатационных организаций к газораспределительным сетям, проведению обслуживания и

Сведения о границах охранной зоны газопровода		
Газопровод к зданию АБК по адресу: 172007, Тверская область, г. Торжок, Калининское шоссе д. 25		
		устранению повреждений газораспределительных сетей; 7) разводить огонь и размещать источники огня; 8) рыть погреба, копать и обрабатывать почву сельскохозяйственными и мелиоративными орудиями и механизмами на глубину более 0,3 м; 9) открывать калитки и двери газорегуляторных пунктов, станций катодной и дренажной защиты, люки подземных колодцев, включать или отключать электроснабжение средств связи, освещения и систем телемеханики; 10) набрасывать, приставлять и привязывать к опорам и надземным газопроводам, ограждениям и зданиям газораспределительных сетей посторонние предметы, лестницы, влезать на них; 11) самовольно подключаться к газораспределительным сетям.
4	Сведения о подзонах, их количестве, конкретные ограничения использования земельных участков в границах каждой подзоны из перечня ограничений (в случае, если федеральным законом, положением о зоне с особыми условиями использования территории предусмотрено выделение в границах зоны подзон)	В границах зоны с особыми условиями использования территории «охранная зона газопровода» выделение подзон не предусмотрено Правилами

II. Перечень координат характерных точек границ охранной зоны

1. Система координат: МСК-69, зона 2

2. Перечень координат характерных точек границ охранной зоны газопровода

Обозначение характерных точек границы	Координаты, м		Метод определения координат и средняя квадратическая погрешность положения характерной точки, (M_t), м	Описание закрепления точки
	X	Y		
1	310854.98	2220757.13	Картометрический метод, 1 м	—
2	310766.37	2220726.59	Картометрический метод, 1 м	—
3	310763.57	2220735.61	Картометрический метод, 1 м	—
4	310759.76	2220734.39	Картометрический метод, 1 м	—
5	310763.19	2220723.41	Картометрический метод, 1 м	—
6	310763.40	2220722.96	Картометрический метод, 1 м	—
7	310763.72	2220722.57	Картометрический метод, 1 м	—
8	310764.13	2220722.28	Картометрический метод, 1 м	—
9	310764.59	2220722.09	Картометрический метод, 1 м	—
10	310765.09	2220722.03	Картометрический метод, 1 м	—
11	310765.59	2220722.09	Картометрический метод, 1 м	—
12	310856.33	2220753.37	Картометрический метод, 1 м	—
1	310854.98	2220757.13	Картометрический метод, 1 м	—

Сведения о границах охранной зоны газораспределительной сети
Газопровод к зданию АБК по адресу: 172007, Тверская область, г. Торжок, Калининское шоссе д. 25
III. Графическое описание местоположения границ охранной зоны газопровода



Используемые условные знаки и обозначения:

- граница ЗОУИТ
- 2 - характерная точка границы ЗОУИТ с номером
- ось газопровода
- часть границы, сведения ЕГРН о которой позволяют однозначно определить ее положение на местности
- :51 - надписи кадастрового номера земельного участка
- граница кадастрового квартала
- 69:47:0170206 - обозначение кадастрового квартала

Приложение 131
к приказу Министерства
имущественных и земельных
отношений
Тверской области
от 18.06.2026 № 9-нп

Сведения о границах охранной зоны газопровода (объекта газораспределительной системы) «Газопровод к автоматизированной блочно-модульной газовой котельной по адресу: Тверская область, г. Торжок, набережная Новгородская, земельный участок 1в, к.н. з.у. 69:47:0130206:338, Заявитель: ООО «Теплосеть» и перечень ограничений использования земельных участков

Сведения о границах охранной зоны газопровода		
Газопровод к автоматизированной блочно-модульной газовой котельной по адресу: Тверская область, г. Торжок, набережная Новгородская, земельный участок 1в, к.н. з.у. 69:47:0130206:338, Заявитель: ООО «Теплосеть»		
I. Описание характеристик охранной зоны		
№ п/п	Характеристики	Описание
1	Наименование, вид, местоположение объекта, в целях защиты которого устанавливается зона с особыми условиями использования территории	Наименование объекта: «Газопровод к автоматизированной блочно-модульной газовой котельной по адресу: Тверская область, г. Торжок, набережная Новгородская, земельный участок 1в, к.н. з.у. 69:47:0130206:338, Заявитель: ООО «Теплосеть». Протяженность: 81 м. Кадастровый номер: 69:47:0130206:340. Год завершения строительства: 2025. Вид объекта: трубопровод (газопровод). Назначение объекта: 7.7. Сооружения трубопроводного транспорта. Местоположение объекта: Тверская область, город Торжок, набережная Новгородская
2	Площадь зоны +/- величина погрешности определения площади (Р +/- Дельта Р)	323 ± 63 кв.м.
3	Перечень ограничений использования земельных участков	В соответствии с пунктом 14 Правил охраны газораспределительных сетей, утвержденных постановлением Правительства Российской Федерации от 20.11.2000 № 878 (далее – Правила), на земельные участки, входящие в охранные зоны газораспределительных сетей, в целях предупреждения их повреждения или нарушения условий их нормальной эксплуатации налагаются ограничения (обременения), которыми запрещается лицам, указанным в пункте 2 Правил: 1) строить объекты жилищно-гражданского и производственного назначения; 2) сносить и реконструировать мосты, коллекторы, автомобильные и железные дороги с расположенными на них газораспределительными сетями без предварительного выноса этих газопроводов по согласованию с эксплуатационными организациями; 3) разрушать берегоукрепительные сооружения, водопропускные устройства, земляные и иные сооружения, предохраняющие газораспределительные сети от разрушений; 4) перемещать, повреждать, засыпать и уничтожать опознавательные знаки, контрольно-измерительные пункты и другие устройства газораспределительных сетей;

Сведения о границах охранной зоны газопровода		
Газопровод к автоматизированной блочно-модульной газовой котельной по адресу: Тверская область, г. Торжок, набережная Новгородская, земельный участок 1в, к.н. з.у. 69:47:0130206:338, Заявитель: ООО «Теплосеть»		
		5) устраивать свалки и склады, разливать растворы кислот, солей, щелочей и других химически активных веществ; 6) огораживать и перегораживать охранные зоны, препятствовать доступу персонала эксплуатационных организаций к газораспределительным сетям, проведению обслуживания и устранению повреждений газораспределительных сетей; 7) разводить огонь и размещать источники огня; 8) рыть погреба, копать и обрабатывать почву сельскохозяйственными и мелиоративными орудиями и механизмами на глубину более 0,3 м; 9) открывать калитки и двери газорегуляторных пунктов, станций катодной и дренажной защиты, люки подземных колодцев, включать или отключать электроснабжение средств связи, освещения и систем телемеханики; 10) набрасывать, приставлять и привязывать к опорам и надземным газопроводам, ограждениям и зданиям газораспределительных сетей посторонние предметы, лестницы, влезать на них; 11) самовольно подключаться к газораспределительным сетям.
4	Сведения о подзонах, их количестве, конкретные ограничения использования земельных участков в границах каждой подзоны из перечня ограничений (в случае, если федеральным законом, положением о зоне с особыми условиями использования территории предусмотрено выделение в границах зоны подзон)	В границах зоны с особыми условиями использования территории «охранная зона газопровода» выделение подзон не предусмотрено Правилами

II. Перечень координат характерных точек границ охранной зоны

1. Система координат: МСК-69, зона 2

2. Перечень координат характерных точек границ охранной зоны газопровода

Обозначение характерных точек границы	Координаты, м		Метод определения координат и средняя квадратическая погрешность положения характерной точки, (M_t), м	Описание закрепления точки
	X	Y		
1	311648.33	2218221.37	Картометрический метод, 1 м	—
2	311652.38	2218227.47	Картометрический метод, 1 м	—
3	311658.67	2218236.07	Картометрический метод, 1 м	—
4	311668.49	2218248.02	Картометрический метод, 1 м	—
5	311671.16	2218251.83	Картометрический метод, 1 м	—
6	311692.44	2218261.68	Картометрический метод, 1 м	—
7	311692.85	2218261.97	Картометрический метод, 1 м	—
8	311693.17	2218262.36	Картометрический метод, 1 м	—
9	311693.38	2218262.81	Картометрический метод, 1 м	—
10	311693.48	2218263.30	Картометрический метод, 1 м	—
11	311693.44	2218263.80	Картометрический метод, 1 м	—
12	311693.29	2218264.28	Картометрический метод, 1 м	—
13	311685.41	2218281.27	Картометрический метод, 1 м	—
14	311681.79	2218279.59	Картометрический метод, 1 м	—

Сведения о границах охранной зоны газопровода				
Газопровод к автоматизированной блочно-модульной газовой котельной по адресу: Тверская область, г. Торжок, набережная Новгородская, земельный участок 1в, к.н. з.у. 69:47:0130206:338, Заявитель: ООО «Теплосеть»				
15	311688.84	2218264.41	Картометрический метод, 1 м	—
16	311669.09	2218255.27	Картометрический метод, 1 м	—
17	311668.65	2218255.03	Картометрический метод, 1 м	—
18	311668.29	2218254.68	Картометрический метод, 1 м	—
19	311665.26	2218250.36	Картометрический метод, 1 м	—
20	311655.44	2218238.41	Картометрический метод, 1 м	—
21	311649.15	2218229.81	Картометрический метод, 1 м	—
22	311644.99	2218223.59	Картометрический метод, 1 м	—
1	311648.33	2218221.37	Картометрический метод, 1 м	—

Сведения о границах охранной зоны газораспределительной сети
Газопровод к автоматизированной блочно-модульной газовой котельной по адресу: Тверская область, г. Торжок, набережная Новгородская, земельный участок 1в, к.н. з.у. 69:47:0130206:338, Заявитель: ООО «Теплосеть»
III. Графическое описание местоположения границ охранной зоны газопровода

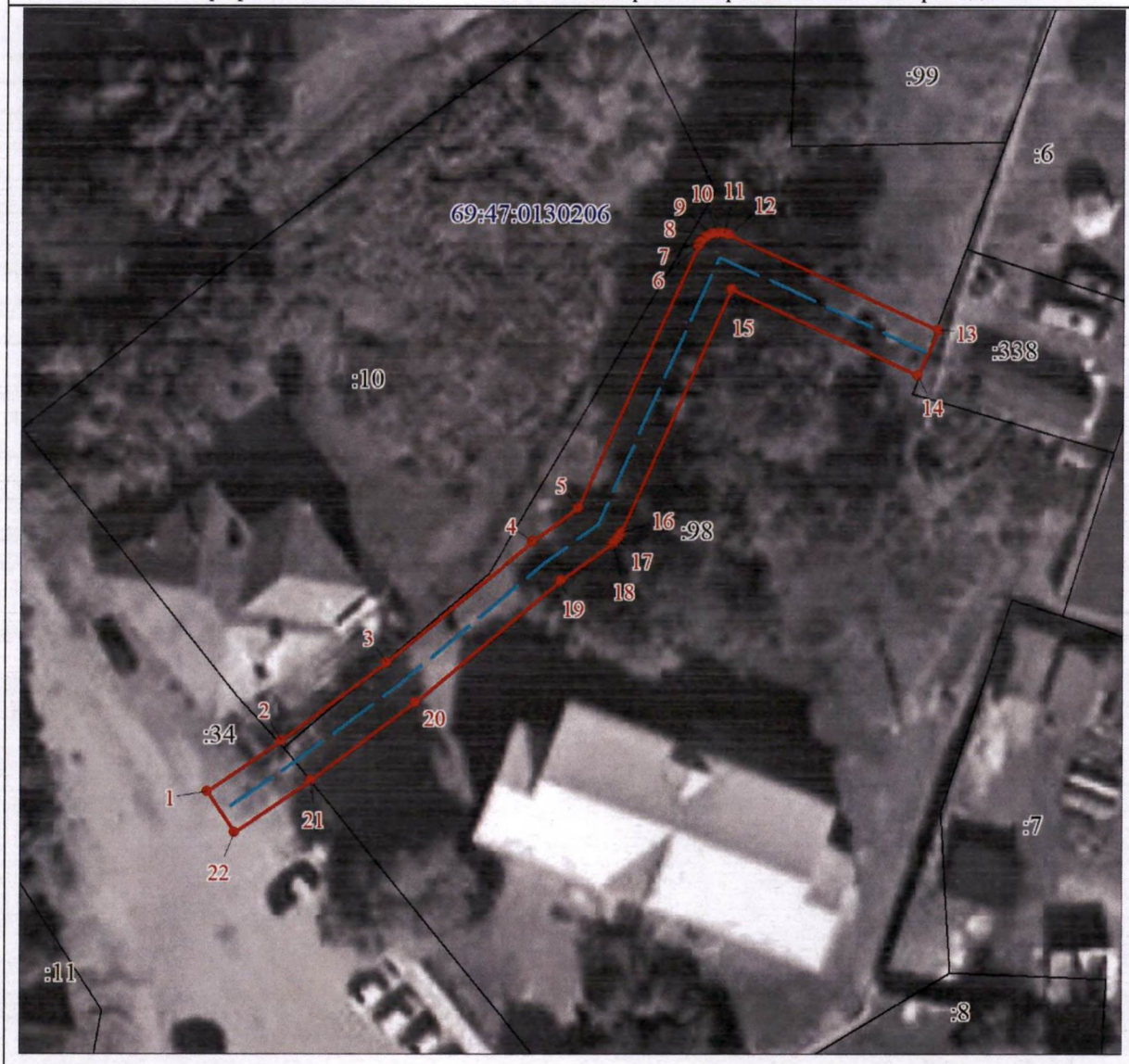

Используемые условные знаки и обозначения:

- граница ЗОУИТ
- 2 - характерная точка границы ЗОУИТ с номером
- ось газопровода
- часть границы, сведения ЕГРН о которой позволяют однозначно определить ее положение на местности
- :98 - надписи кадастрового номера земельного участка
- граница кадастрового квартала
- 69:47:0130206 - обозначение кадастрового квартала

Приложение 132
к приказу Министерства
имущественных и земельных
отношений
Тверской области
от 18.06.2026 № 9-нп

Сведения о границах охранной зоны газопровода (объекта газораспределительной системы) «Газопровод к жилому дому на земельном участке с кадастровым номером 69:47:0090209:2 по адресу: Тверская область, г. Торжок, ул. Редькино, д. 3» и перечень ограничений использования земельных участков

Сведения о границах охранной зоны газопровода		
Газопровод к жилому дому на земельном участке с кадастровым номером 69:47:0090209:2 по адресу: Тверская область, г. Торжок, ул. Редькино, д. 3		
I. Описание характеристик охранной зоны		
№ п/п	Характеристики	Описание
1	Наименование, вид, местоположение объекта, в целях защиты которого устанавливается зона с особыми условиями использования территории	Наименование объекта: «Газопровод к жилому дому на земельном участке с кадастровым номером 69:47:0090209:2 по адресу: Тверская область, г. Торжок, ул. Редькино, д. 3». Протяженность: 3105 м. Кадастровый номер: 69:47:0000000:548. Год завершения строительства: 2024. Вид объекта: трубопровод (газопровод). Назначение объекта: 7.7. Сооружения трубопроводного транспорта. Местоположение объекта: Тверская область, городской округ город Торжок, город Торжок, улица Редькино
2	Площадь зоны +/- величина погрешности определения площади (Р +/- Дельта Р)	12400 кв. м ± 390 кв. м
3	Перечень ограничений использования земельных участков	В соответствии с пунктом 14 Правил охраны газораспределительных сетей, утвержденных постановлением Правительства Российской Федерации от 20.11.2000 № 878 (далее – Правила), согласно которому на земельные участки, входящие в охранные зоны газораспределительных сетей, в целях предупреждения их повреждения или нарушения условий их нормальной эксплуатации налагаются ограничения (обременения), которыми запрещается лицам, указанным в пункте 2 Правил: 1) строить объекты жилищно-гражданского и производственного назначения; 2) сносить и реконструировать мосты, коллекторы, автомобильные и железные дороги с расположенными на них газораспределительными сетями без предварительного выноса этих газопроводов по согласованию с эксплуатационными организациями; 3) разрушать берегоукрепительные сооружения, водопропускные устройства, земляные и иные сооружения, предохраняющие газораспределительные сети от разрушений; 4) перемещать, повреждать, засыпать и уничтожать опознавательные знаки, контрольно-измерительные пункты и другие устройства газораспределительных сетей; 5) устраивать свалки и склады, разливать растворы кислот, солей,

Сведения о границах охранной зоны газопровода		
Газопровод к жилому дому на земельном участке с кадастровым номером 69:47:0090209:2 по адресу: Тверская область, г. Торжок, ул. Редькино, д. 3		
		щелочей и других химически активных веществ; 6) огораживать и перегораживать охранные зоны, препятствовать доступу персонала эксплуатационных организаций к газораспределительным сетям, проведению обслуживания и устранению повреждений газораспределительных сетей; 7) разводить огонь и размещать источники огня; 8) рыть погреба, копать и обрабатывать почву сельскохозяйственными и мелиоративными орудиями и механизмами на глубину более 0,3 м; 9) открывать калитки и двери газорегуляторных пунктов, станций катодной и дренажной защиты, люки подземных колодцев, включать или отключать электроснабжение средств связи, освещения и систем телемеханики; 10) набрасывать, приставлять и привязывать к опорам и надземным газопроводам, ограждениям и зданиям газораспределительных сетей посторонние предметы, лестницы, влезать на них; 11) самовольно подключаться к газораспределительным сетям
4	Сведения о подзонах, их количестве, конкретные ограничения использования земельных участков в границах каждой подзоны из перечня ограничений (в случае если федеральным законом, положением о зоне с особыми условиями использования территории предусмотрено выделение в границах зоны подзон)	В границах зоны с особыми условиями использования территории «охранная зона газопровода» выделение подзон не предусмотрено Правилами

II. Перечень координат характерных точек границ охранной зоны

1. Система координат: МСК-69, зона 2

2. Перечень координат характерных точек границ охранной зоны газопровода

Обозначение характерных точек границы	Координаты, м		Метод определения координат и средняя квадратическая погрешность положения характерной точки, (M_t), м	Описание закрепления точки
	X	Y		
1	314396.78	2214502.36	Картометрический метод, 1 м	-
2	314397.28	2214506.32	Картометрический метод, 1 м	-
3	314376.28	2214508.95	Картометрический метод, 1 м	-
4	314363.89	2214513.25	Картометрический метод, 1 м	-
5	314346.76	2214522.50	Картометрический метод, 1 м	-
6	314299.64	2214553.61	Картометрический метод, 1 м	-
7	314277.25	2214566.87	Картометрический метод, 1 м	-
8	314276.81	2214567.11	Картометрический метод, 1 м	-
9	314254.04	2214573.13	Картометрический метод, 1 м	-
10	314247.17	2214584.25	Картометрический метод, 1 м	-
11	314246.90	2214584.67	Картометрический метод, 1 м	-
12	314246.54	2214585.02	Картометрический метод, 1 м	-
13	314221.71	2214599.47	Картометрический метод, 1 м	-
14	314221.27	2214599.71	Картометрический метод, 1 м	-
15	314192.85	2214612.50	Картометрический метод, 1 м	-

Сведения о границах охранной зоны газопровода				
Газопровод к жилому дому на земельном участке с кадастровым номером 69:47:0090209:2 по адресу: Тверская область, г. Торжок, ул. Редькино, д. 3				
16	314170.50	2214618.88	Картометрический метод, 1 м	-
17	314137.31	2214625.86	Картометрический метод, 1 м	-
18	314083.70	2214641.83	Картометрический метод, 1 м	-
19	314060.76	2214654.58	Картометрический метод, 1 м	-
20	314060.32	2214654.82	Картометрический метод, 1 м	-
21	314017.65	2214668.86	Картометрический метод, 1 м	-
22	313978.83	2214704.69	Картометрический метод, 1 м	-
23	313978.39	2214704.93	Картометрический метод, 1 м	-
24	313967.06	2214709.70	Картометрический метод, 1 м	-
25	313966.57	2214709.82	Картометрический метод, 1 м	-
26	313966.07	2214709.82	Картометрический метод, 1 м	-
27	313949.37	2214708.19	Картометрический метод, 1 м	-
28	313948.88	2214708.07	Картометрический метод, 1 м	-
29	313948.44	2214707.83	Картометрический метод, 1 м	-
30	313948.08	2214707.48	Картометрический метод, 1 м	-
31	313931.70	2214687.68	Картометрический метод, 1 м	-
32	313856.92	2214696.17	Картометрический метод, 1 м	-
33	313831.86	2214695.96	Картометрический метод, 1 м	-
34	313774.35	2214724.59	Картометрический метод, 1 м	-
35	313762.07	2214730.09	Картометрический метод, 1 м	-
36	313747.39	2214738.98	Картометрический метод, 1 м	-
37	313717.81	2214761.85	Картометрический метод, 1 м	-
38	313682.75	2214784.99	Картометрический метод, 1 м	-
39	313636.98	2214819.37	Картометрический метод, 1 м	-
40	313622.60	2214839.98	Картометрический метод, 1 м	-
41	313622.24	2214840.33	Картометрический метод, 1 м	-
42	313621.80	2214840.57	Картометрический метод, 1 м	-
43	313548.11	2214875.32	Картометрический метод, 1 м	-
44	313433.53	2214905.82	Картометрический метод, 1 м	-
45	313433.04	2214905.94	Картометрический метод, 1 м	-
46	313432.54	2214905.94	Картометрический метод, 1 м	-
47	313432.05	2214905.82	Картометрический метод, 1 м	-
48	313431.61	2214905.58	Картометрический метод, 1 м	-
49	313431.25	2214905.23	Картометрический метод, 1 м	-
50	313430.98	2214904.81	Картометрический метод, 1 м	-
51	313424.10	2214887.74	Картометрический метод, 1 м	-
52	313356.07	2214914.74	Картометрический метод, 1 м	-
53	313303.76	2214955.62	Картометрический метод, 1 м	-
54	313303.36	2214955.86	Картометрический метод, 1 м	-
55	313263.88	2214973.80	Картометрический метод, 1 м	-
56	313222.95	2214987.72	Картометрический метод, 1 м	-
57	313222.46	2214987.84	Картометрический метод, 1 м	-
58	313221.96	2214987.84	Картометрический метод, 1 м	-
59	313216.32	2214987.53	Картометрический метод, 1 м	-
60	313215.83	2214987.41	Картометрический метод, 1 м	-
61	313183.40	2214969.72	Картометрический метод, 1 м	-

Сведения о границах охранной зоны газопровода				
Газопровод к жилому дому на земельном участке с кадастровым номером 69:47:0090209:2 по адресу: Тверская область, г. Торжок, ул. Редькино, д. 3				
62	313182.96	2214969.48	Картометрический метод, 1 м	-
63	313166.59	2214955.54	Картометрический метод, 1 м	-
64	313166.23	2214955.19	Картометрический метод, 1 м	-
65	313165.96	2214954.77	Картометрический метод, 1 м	-
66	313143.99	2214901.07	Картометрический метод, 1 м	-
67	313103.89	2214874.59	Картометрический метод, 1 м	-
68	313035.23	2214874.41	Картометрический метод, 1 м	-
69	313034.74	2214874.29	Картометрический метод, 1 м	-
70	313034.30	2214874.05	Картометрический метод, 1 м	-
71	312995.89	2214841.27	Картометрический метод, 1 м	-
72	312977.19	2214827.71	Картометрический метод, 1 м	-
73	312928.17	2214888.85	Картометрический метод, 1 м	-
74	312907.89	2214913.75	Картометрический метод, 1 м	-
75	312879.81	2214946.43	Картометрический метод, 1 м	-
76	312819.19	2215019.88	Картометрический метод, 1 м	-
77	312783.93	2215063.33	Картометрический метод, 1 м	-
78	312742.03	2215112.82	Картометрический метод, 1 м	-
79	312704.89	2215167.74	Картометрический метод, 1 м	-
80	312668.79	2215212.12	Картометрический метод, 1 м	-
81	312631.41	2215259.21	Картометрический метод, 1 м	-
82	312572.27	2215346.40	Картометрический метод, 1 м	-
83	312521.05	2215414.54	Картометрический метод, 1 м	-
84	312486.54	2215469.41	Картометрический метод, 1 м	-
85	312454.85	2215508.77	Картометрический метод, 1 м	-
86	312395.86	2215572.61	Картометрический метод, 1 м	-
87	312349.67	2215630.72	Картометрический метод, 1 м	-
88	312304.18	2215683.16	Картометрический метод, 1 м	-
89	312272.24	2215712.00	Картометрический метод, 1 м	-
90	312233.90	2215740.16	Картометрический метод, 1 м	-
91	312212.72	2215759.02	Картометрический метод, 1 м	-
92	312206.80	2215767.63	Картометрический метод, 1 м	-
93	312206.56	2215767.91	Картометрический метод, 1 м	-
94	312206.31	2215768.13	Картометрический метод, 1 м	-
95	312174.50	2215790.82	Картометрический метод, 1 м	-
96	312115.68	2215832.02	Картометрический метод, 1 м	-
97	312101.30	2215847.62	Картометрический метод, 1 м	-
98	312052.28	2215930.18	Картометрический метод, 1 м	-
99	312048.84	2215928.14	Картометрический метод, 1 м	-
100	312097.97	2215845.40	Картометрический метод, 1 м	-
101	312098.22	2215845.06	Картометрический метод, 1 м	-
102	312112.89	2215829.15	Картометрический метод, 1 м	-
103	312113.21	2215828.87	Картометрический метод, 1 м	-
104	312172.19	2215787.56	Картометрический метод, 1 м	-
105	312203.70	2215765.08	Картометрический метод, 1 м	-
106	312209.56	2215756.56	Картометрический метод, 1 м	-
107	312209.80	2215756.28	Картометрический метод, 1 м	-

Сведения о границах охранной зоны газопровода				
Газопровод к жилому дому на земельном участке с кадастровым номером 69:47:0090209:2 по адресу: Тверская область, г. Торжок, ул. Редькино, д. 3				
108	312231.31	2215737.11	Картометрический метод, 1 м	-
109	312269.64	2215708.97	Картометрический метод, 1 м	-
110	312301.24	2215680.45	Картометрический метод, 1 м	-
111	312346.56	2215628.20	Картометрический метод, 1 м	-
112	312392.77	2215570.07	Картометрический метод, 1 м	-
113	312451.78	2215506.20	Картометрический метод, 1 м	-
114	312483.22	2215467.19	Картометрический метод, 1 м	-
115	312517.71	2215412.34	Картометрический метод, 1 м	-
116	312568.98	2215344.12	Картометрический метод, 1 м	-
117	312628.14	2215256.91	Картометрический метод, 1 м	-
118	312665.66	2215209.63	Картометрический метод, 1 м	-
119	312701.62	2215165.43	Картометрический метод, 1 м	-
120	312738.77	2215110.49	Картометрический метод, 1 м	-
121	312780.84	2215060.79	Картометрический метод, 1 м	-
122	312816.09	2215017.35	Картометрический метод, 1 м	-
123	312876.74	2214943.87	Картометрический метод, 1 м	-
124	312904.81	2214911.21	Картометрический метод, 1 м	-
125	312925.05	2214886.34	Картометрический метод, 1 м	-
126	312975.13	2214823.90	Картометрический метод, 1 м	-
127	312975.45	2214823.51	Картометрический метод, 1 м	-
128	312975.86	2214823.22	Картометрический метод, 1 м	-
129	312976.32	2214823.03	Картометрический метод, 1 м	-
130	312976.82	2214822.97	Картометрический метод, 1 м	-
131	312977.32	2214823.03	Картометрический метод, 1 м	-
132	312977.78	2214823.22	Картометрический метод, 1 м	-
133	312998.30	2214838.08	Картометрический метод, 1 м	-
134	313036.22	2214870.43	Картометрический метод, 1 м	-
135	313104.49	2214870.59	Картометрический метод, 1 м	-
136	313104.99	2214870.65	Картометрический метод, 1 м	-
137	313105.45	2214870.84	Картометрический метод, 1 м	-
138	313146.57	2214897.99	Картометрический метод, 1 м	-
139	313146.98	2214898.28	Картометрический метод, 1 м	-
140	313147.30	2214898.67	Картометрический метод, 1 м	-
141	313147.51	2214899.12	Картометрический метод, 1 м	-
142	313169.44	2214952.71	Картометрический метод, 1 м	-
143	313185.28	2214966.20	Картометрический метод, 1 м	-
144	313217.13	2214983.58	Картометрический метод, 1 м	-
145	313221.93	2214983.84	Картометрический метод, 1 м	-
146	313262.31	2214970.12	Картометрический метод, 1 м	-
147	313301.49	2214952.32	Картометрический метод, 1 м	-
148	313353.70	2214911.53	Картометрический метод, 1 м	-
149	313354.11	2214911.24	Картометрический метод, 1 м	-
150	313424.25	2214883.40	Картометрический метод, 1 м	-
151	313424.71	2214883.21	Картометрический метод, 1 м	-
152	313425.21	2214883.15	Картометрический метод, 1 м	-
153	313425.71	2214883.21	Картометрический метод, 1 м	-

Сведения о границах охранной зоны газопровода				
Газопровод к жилому дому на земельном участке с кадастровым номером 69:47:0090209:2 по адресу: Тверская область, г. Торжок, ул. Редькино, д. 3				
154	313426.17	2214883.40	Картометрический метод, 1 м	-
155	313426.58	2214883.69	Картометрический метод, 1 м	-
156	313426.90	2214884.08	Картометрический метод, 1 м	-
157	313427.11	2214884.53	Картометрический метод, 1 м	-
158	313433.98	2214901.57	Картометрический метод, 1 м	-
159	313546.68	2214871.57	Картометрический метод, 1 м	-
160	313619.72	2214837.13	Картометрический метод, 1 м	-
161	313633.83	2214816.89	Картометрический метод, 1 м	-
162	313634.15	2214816.50	Картометрический метод, 1 м	-
163	313680.40	2214781.75	Картометрический метод, 1 м	-
164	313715.43	2214758.64	Картометрический метод, 1 м	-
165	313745.04	2214735.75	Картометрический метод, 1 м	-
166	313760.10	2214726.61	Картометрический метод, 1 м	-
167	313772.61	2214720.99	Картометрический метод, 1 м	-
168	313830.44	2214692.21	Картометрический метод, 1 м	-
169	313830.90	2214692.02	Картометрический метод, 1 м	-
170	313831.40	2214691.96	Картометрический метод, 1 м	-
171	313856.59	2214692.18	Картометрический метод, 1 м	-
172	313932.55	2214683.57	Картометрический метод, 1 м	-
173	313933.05	2214683.63	Картометрический метод, 1 м	-
174	313933.51	2214683.82	Картометрический метод, 1 м	-
175	313933.92	2214684.11	Картометрический метод, 1 м	-
176	313934.24	2214684.50	Картометрический метод, 1 м	-
177	313950.62	2214704.31	Картометрический метод, 1 м	-
178	313966.01	2214705.80	Картометрический метод, 1 м	-
179	313976.55	2214701.36	Картометрический метод, 1 м	-
180	314015.25	2214665.63	Картометрический метод, 1 м	-
181	314015.65	2214665.35	Картометрический метод, 1 м	-
182	314016.11	2214665.16	Картометрический метод, 1 м	-
183	314058.77	2214651.12	Картометрический метод, 1 м	-
184	314081.95	2214638.23	Картометрический метод, 1 м	-
185	314082.42	2214638.04	Картометрический метод, 1 м	-
186	314136.25	2214622.00	Картометрический метод, 1 м	-
187	314169.47	2214615.02	Картометрический метод, 1 м	-
188	314191.42	2214608.76	Картометрический метод, 1 м	-
189	314219.61	2214596.07	Картометрический метод, 1 м	-
190	314243.92	2214581.92	Картометрический метод, 1 м	-
191	314251.07	2214570.33	Картометрический метод, 1 м	-
192	314251.39	2214569.94	Картометрический метод, 1 м	-
193	314251.80	2214569.65	Картометрический метод, 1 м	-
194	314252.25	2214569.47	Картометрический метод, 1 м	-
195	314275.29	2214563.39	Картометрический метод, 1 м	-
196	314297.58	2214550.19	Картометрический метод, 1 м	-
197	314344.77	2214519.03	Картометрический метод, 1 м	-
198	314362.12	2214509.66	Картометрический метод, 1 м	-
199	314362.58	2214509.47	Картометрический метод, 1 м	-

Сведения о границах охранной зоны газопровода				
Газопровод к жилому дому на земельном участке с кадастровым номером 69:47:0090209:2 по адресу: Тверская область, г. Торжок, ул. Редькино, д. 3				
200	314375.32	2214505.05	Картометрический метод, 1 м	-
201	314375.82	2214504.99	Картометрический метод, 1 м	-
1	314396.78	2214502.36	Картометрический метод, 1 м	-

Сведения о границах охранной зоны газораспределительной сети
Газопровод к жилому дому на земельном участке с кадастровым номером 69:47:0090209:2 по адресу: Тверская область, г. Торжок, ул. Редькино, д. 3
III. Графическое описание местоположения границ охранной зоны газопровода



Используемые условные знаки и обозначения:

- граница ЗОУИТ
- 2 - характерная точка границы ЗОУИТ с номером
- ось газопровода
- часть границы, сведения ЕГРН о которой позволяют однозначно определить ее положение на местности
- :502 - надписи кадастрового номера земельного участка
- граница кадастрового квартала
- 69:47:0090209 - обозначение кадастрового квартала

Сведения о границах охранной зоны газораспределительной сети
Газопровод к жилому дому на земельном участке с кадастровым номером 69:47:0090209:2 по адресу: Тверская область, г. Торжок, ул. Редькино, д. 3
III. Графическое описание местоположения границ охранной зоны газопровода



Используемые условные знаки и обозначения:

- граница ЗОУИТ
- 2 — характерная точка границы ЗОУИТ с номером
- ось газопровода
- часть границы, сведения ЕГРН о которой позволяют однозначно определить ее положение на местности
- :502 — надписи кадастрового номера земельного участка
- граница кадастрового квартала
- 69:47:0090209 — обозначение кадастрового квартала

Сведения о границах охранной зоны газораспределительной сети
Газопровод к жилому дому на земельном участке с кадастровым номером 69:47:0090209:2 по адресу: Тверская область, г. Торжок, ул. Редькино, д. 3
III. Графическое описание местоположения границ охранной зоны газопровода

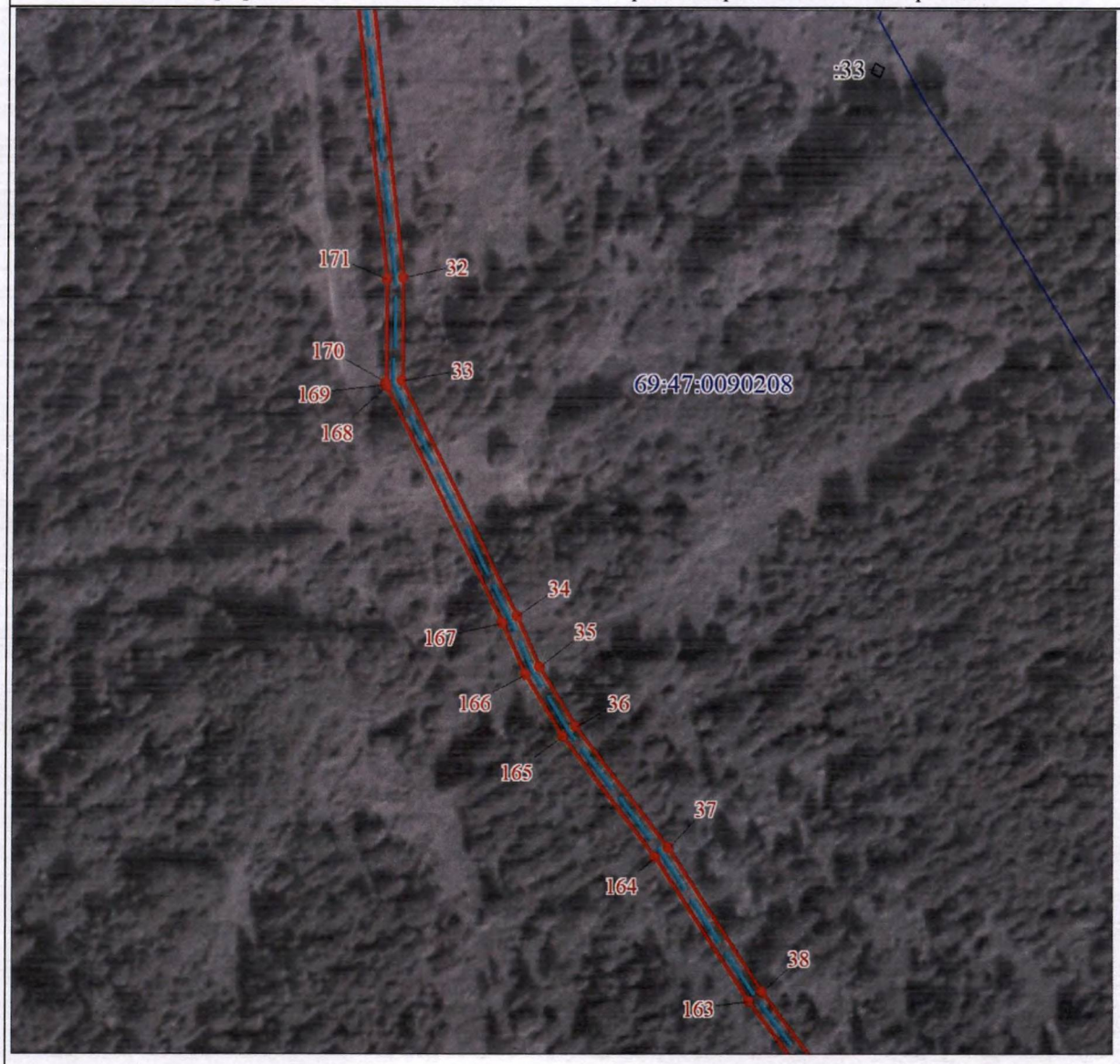

Используемые условные знаки и обозначения:

- граница ЗОУИТ
- 2 - характерная точка границы ЗОУИТ с номером
- ось газопровода
- часть границы, сведения ЕГРН о которой позволяют однозначно определить ее положение на местности
- :502 - надписи кадастрового номера земельного участка
- граница кадастрового квартала
- 69:47:0090209 - обозначение кадастрового квартала

Сведения о границах охранной зоны газораспределительной сети
Газопровод к жилому дому на земельном участке с кадастровым номером 69:47:0090209:2 по адресу: Тверская область, г. Торжок, ул. Редькино, д. 3
III. Графическое описание местоположения границ охранной зоны газопровода



Используемые условные знаки и обозначения:

- граница ЗОУИТ
- 2 - характерная точка границы ЗОУИТ с номером
- ось газопровода
- часть границы, сведения ЕГРН о которой позволяют однозначно определить ее положение на местности
- :502 - надписи кадастрового номера земельного участка
- граница кадастрового квартала
- 69:47:0090209 - обозначение кадастрового квартала

Сведения о границах охранной зоны газораспределительной сети
Газопровод к жилому дому на земельном участке с кадастровым номером 69:47:0090209:2 по адресу: Тверская область, г. Торжок, ул. Редькино, д. 3
III. Графическое описание местоположения границ охранной зоны газопровода



Используемые условные знаки и обозначения:

- граница ЗОУИТ
- 2 - характерная точка границы ЗОУИТ с номером
- ось газопровода
- часть границы, сведения ЕГРН о которой позволяют однозначно определить ее положение на местности
- :502 - надписи кадастрового номера земельного участка
- граница кадастрового квартала
- 69:47:0090209 - обозначение кадастрового квартала

Сведения о границах охранной зоны газораспределительной сети
Газопровод к жилому дому на земельном участке с кадастровым номером 69:47:0090209:2 по адресу: Тверская область, г. Торжок, ул. Редькино, д. 3
III. Графическое описание местоположения границ охранной зоны газопровода



Используемые условные знаки и обозначения:

- граница ЗОУИТ
- 2 - характерная точка границы ЗОУИТ с номером
- ось газопровода
- часть границы, сведения ЕГРН о которой позволяют однозначно определить ее положение на местности
- :502 - надписи кадастрового номера земельного участка
- граница кадастрового квартала
- 69:47:0090209 - обозначение кадастрового квартала

Сведения о границах охранной зоны газораспределительной сети
Газопровод к жилому дому на земельном участке с кадастровым номером 69:47:0090209:2 по адресу: Тверская область, г. Торжок, ул. Редькино, д. 3
III. Графическое описание местоположения границ охранной зоны газопровода



Используемые условные знаки и обозначения:

- граница ЗОУИТ
- 2 - характерная точка границы ЗОУИТ с номером
- ось газопровода
- часть границы, сведения ЕГРН о которой позволяют однозначно определить ее положение на местности
- :502 - надписи кадастрового номера земельного участка
- граница кадастрового квартала
- 69:47:0090209 - обозначение кадастрового квартала

Сведения о границах охранной зоны газораспределительной сети
Газопровод к жилому дому на земельном участке с кадастровым номером 69:47:0090209:2 по адресу: Тверская область, г. Торжок, ул. Редькино, д. 3
III. Графическое описание местоположения границ охранной зоны газопровода



Используемые условные знаки и обозначения:

- граница ЗОУИТ
- 2 - характерная точка границы ЗОУИТ с номером
- ось газопровода
- часть границы, сведения ЕГРН о которой позволяют однозначно определить ее положение на местности
- :502 - надписи кадастрового номера земельного участка
- граница кадастрового квартала
- 69:47:0090209 - обозначение кадастрового квартала

Сведения о границах охранной зоны газораспределительной сети
Газопровод к жилому дому на земельном участке с кадастровым номером 69:47:0090209:2 по адресу: Тверская область, г. Торжок, ул. Редькино, д. 3
III. Графическое описание местоположения границ охранной зоны газопровода



Используемые условные знаки и обозначения:

- граница ЗОУИТ
- 2 - характерная точка границы ЗОУИТ с номером
- ось газопровода
- часть границы, сведения ЕГРН о которой позволяют однозначно определить ее положение на местности
- :502 - надписи кадастрового номера земельного участка
- граница кадастрового квартала
- 69:47:0090209 - обозначение кадастрового квартала

Сведения о границах охранной зоны газораспределительной сети
Газопровод к жилому дому на земельном участке с кадастровым номером 69:47:0090209:2 по адресу: Тверская область, г. Торжок, ул. Редькино, д. 3
III. Графическое описание местоположения границ охранной зоны газопровода



Используемые условные знаки и обозначения:

- граница ЗОУИТ
- 2 - характерная точка границы ЗОУИТ с номером
- ось газопровода
- часть границы, сведения ЕГРН о которой позволяют однозначно определить ее положение на местности
- :502 - надписи кадастрового номера земельного участка
- граница кадастрового квартала
- 69:47:0090209 - обозначение кадастрового квартала

Приложение 133
к приказу Министерства
имущественных и земельных
отношений
Тверской области
от 18.06.2026 № 9-нп

Сведения о границах охранной зоны газопровода (объекта газораспределительной системы) «Газопровод к жилому дому по адресу: 172001, Тверская область, г. Торжок, ул. Степана Разина, д. 79а» и перечень ограничений использования земельных участков

Сведения о границах охранной зоны газопровода		
Газопровод к жилому дому по адресу: 172001, Тверская область, г. Торжок, ул. Степана Разина, д. 79а		
I Описание характеристик охранной зоны		
№ п/п	Характеристики	Описание
1	Наименование, вид, местоположение объекта, в целях защиты которого устанавливается зона с особыми условиями использования территории	Наименование объекта: «Газопровод к жилому дому по адресу: 172001, Тверская область, г. Торжок, ул. Степана Разина, д. 79а» Протяженность: 7 м. Кадастровый номер: 69:47:0130302:525. Год завершения строительства: 2024. Вид объекта: трубопровод (газопровод). Назначение объекта: 7.7. Сооружения трубопроводного транспорта. Местоположение объекта: Тверская область, Торжок г, ул Степана Разина
2	Площадь зоны +/- величина погрешности определения площади (Р +/- Дельта Р)	32 кв. м ± 20 кв. м
3	Перечень ограничений использования земельных участков	В соответствии с пунктом 14 Правил охраны газораспределительных сетей, утвержденных постановлением Правительства Российской Федерации от 20.11.2000 № 878 (далее – Правила), на земельные участки, входящие в охранные зоны газораспределительных сетей, в целях предупреждения их повреждения или нарушения условий их нормальной эксплуатации налагаются ограничения (обременения), которыми запрещается лицам, указанным в пункте 2 Правил: 1) строить объекты жилищно-гражданского и производственного назначения; 2) сносить и реконструировать мосты, коллекторы, автомобильные и железные дороги с расположенными на них газораспределительными сетями без предварительного выноса этих газопроводов по согласованию с эксплуатационными организациями; 3) разрушать берегоукрепительные сооружения, водопропускные устройства, земляные и иные сооружения, предохраняющие газораспределительные сети от разрушений; 4) перемещать, повреждать, засыпать и уничтожать опознавательные знаки, контрольно-измерительные пункты и другие устройства газораспределительных сетей; 5) устраивать свалки и склады, разливать растворы кислот, солей, щелочей и других химически активных веществ; 6) ограждать и перегораживать охранные зоны, препятствовать доступу персонала эксплуатационных организаций к газораспределительным сетям, проведению обслуживания и

Сведения о границах охранной зоны газопровода		
Газопровод к жилому дому по адресу: 172001, Тверская область, г. Торжок, ул. Степана Разина, д. 79а		
		устранению повреждений газораспределительных сетей; 7) разводить огонь и размещать источники огня; 8) рыть погреба, копать и обрабатывать почву сельскохозяйственными и мелиоративными орудиями и механизмами на глубину более 0,3 м; 9) открывать калитки и двери газорегуляторных пунктов, станций катодной и дренажной защиты, люки подземных колодцев, включать или отключать электроснабжение средств связи, освещения и систем телемеханики; 10) набрасывать, приставлять и привязывать к опорам и надземным газопроводам, ограждениям и зданиям газораспределительных сетей посторонние предметы, лестницы, влезать на них; 11) самовольно подключаться к газораспределительным сетям.
4	Сведения о подзонах, их количестве, конкретные ограничения использования земельных участков в границах каждой подзоны из перечня ограничений (в случае, если федеральным законом, положением о зоне с особыми условиями использования территории предусмотрено выделение в границах зоны подзон)	В границах зоны с особыми условиями использования территории «охранная зона газопровода» выделение подзон не предусмотрено Правилами

II. Перечень координат характерных точек границ охранной зоны

1. Система координат: МСК-69, зона 2

2. Перечень координат характерных точек границ охранной зоны газопровода

Обозначение характерных точек границы	Координаты, м		Метод определения координат и средняя квадратическая погрешность положения характерной точки, (M_t), м	Описание закрепления точки
	X	Y		
1	310797.99	2218626.23	Картометрический метод, 1 м	—
2	310793.99	2218626.03	Картометрический метод, 1 м	—
3	310794.40	2218618.04	Картометрический метод, 1 м	—
4	310798.40	2218618.24	Картометрический метод, 1 м	—
1	310797.99	2218626.23	Картометрический метод, 1 м	—

Сведения о границах охранной зоны газораспределительной сети
Газопровод к жилому дому по адресу: 172001, Тверская область, г. Торжок, ул. Степана Разина, д. 79а
III. Графическое описание местоположения границ охранной зоны газопровода



Используемые условные знаки и обозначения:

	- граница ЗОУИТ
• 2	- характерная точка границы ЗОУИТ с номером
	- ось газопровода
	- часть границы, сведения ЕГРН о которой позволяют однозначно определить ее положение на местности
:11	- надписи кадастрового номера земельного участка
	- граница кадастрового квартала
69:47:0130302	- обозначение кадастрового квартала

Приложение 134
к приказу Министерства
имущественных и земельных
отношений
Тверской области
от 18.06.2026 № 9-нп

Сведения о границах охранной зоны газопровода (объекта газораспределительной системы) «Газопровод к жилому дому по адресу: 172010, Тверская область, г Торжок, ул Редькино, д. 1» и перечень ограничений использования земельных участков

Сведения о границах охранной зоны газопровода		
Газопровод к жилому дому по адресу: 172010, Тверская область, г Торжок, ул Редькино, д. 1		
I. Описание характеристик охранной зоны		
№ п/п	Характеристики	Описание
1	Наименование, вид, местоположение объекта, в целях защиты которого устанавливается зона с особыми условиями использования территории	Наименование объекта: «Газопровод к жилому дому по адресу: 172010, Тверская область, г Торжок, ул Редькино, д. 1». Протяженность: 52 м. Кадастровый номер: 69:47:0090209:164. Год завершения строительства: 2024. Вид объекта: трубопровод (газопровод). Назначение объекта: 7.7. Сооружения трубопроводного транспорта. Местоположение объекта: Тверская область, городской округ город Торжок, город Торжок, улица Редькино
2	Площадь зоны +/- величина погрешности определения площади (Р +/- Дельта Р)	207 кв. м ± 50 кв. м
3	Перечень ограничений использования земельных участков	В соответствии с пунктом 14 Правил охраны газораспределительных сетей, утвержденных постановлением Правительства Российской Федерации от 20.11.2000 № 878 (далее – Правила), на земельные участки, входящие в охранные зоны газораспределительных сетей, в целях предупреждения их повреждения или нарушения условий их нормальной эксплуатации налагаются ограничения (обременения), которыми запрещается лицам, указанным в пункте 2 Правил: 1) строить объекты жилищно-гражданского и производственного назначения; 2) сносить и реконструировать мосты, коллекторы, автомобильные и железные дороги с расположенными на них газораспределительными сетями без предварительного выноса этих газопроводов по согласованию с эксплуатационными организациями; 3) разрушать берегоукрепительные сооружения, водопропускные устройства, земляные и иные сооружения, предохраняющие газораспределительные сети от разрушений; 4) перемещать, повреждать, засыпать и уничтожать опознавательные знаки, контрольно-измерительные пункты и другие устройства газораспределительных сетей; 5) устраивать свалки и склады, разливать растворы кислот, солей, щелочей и других химически активных веществ; 6) ограждать и перегораживать охранные зоны, препятствовать доступу персонала эксплуатационных организаций к газораспределительным сетям, проведению обслуживания и

Сведения о границах охранной зоны газопровода		
Газопровод к жилому дому по адресу: 172010, Тверская область, г Торжок, ул Редькино, д. 1		
		устранению повреждений газораспределительных сетей; 7) разводить огонь и размещать источники огня; 8) рыть погреба, копать и обрабатывать почву сельскохозяйственными и мелиоративными орудиями и механизмами на глубину более 0,3 м; 9) открывать калитки и двери газорегуляторных пунктов, станций катодной и дренажной защиты, люки подземных колодцев, включать или отключать электроснабжение средств связи, освещения и систем телемеханики; 10) набрасывать, приставлять и привязывать к опорам и надземным газопроводам, ограждениям и зданиям газораспределительных сетей посторонние предметы, лестницы, влезать на них; 11) самовольно подключаться к газораспределительным сетям.
4	Сведения о подзонах, их количестве, конкретные ограничения использования земельных участков в границах каждой подзоны из перечня ограничений (в случае, если федеральным законом, положением о зоне с особыми условиями использования территории предусмотрено выделение в границах зоны подзон)	В границах зоны с особыми условиями использования территории «охранная зона газопровода» выделение подзон не предусмотрено Правилами

II. Перечень координат характерных точек границ охранной зоны

1. Система координат: МСК-69, зона 2

2. Перечень координат характерных точек границ охранной зоны газопровода

Обозначение характерных точек границы	Координаты, м		Метод определения координат и средняя квадратическая погрешность положения характерной точки, (M_t), м	Описание закрепления точки
	X	Y		
1	314394.98	2214503.24	Картометрический метод, 1 м	—
2	314391.62	2214505.42	Картометрический метод, 1 м	—
3	314375.60	2214480.64	Картометрический метод, 1 м	—
4	314365.29	2214464.92	Картометрический метод, 1 м	—
5	314365.02	2214464.50	Картометрический метод, 1 м	—
6	314364.87	2214464.02	Картометрический метод, 1 м	—
7	314364.83	2214463.52	Картометрический метод, 1 м	—
8	314364.93	2214463.03	Картометрический метод, 1 м	—
9	314365.14	2214462.58	Картометрический метод, 1 м	—
10	314365.45	2214462.21	Картометрический метод, 1 м	—
11	314367.91	2214459.85	Картометрический метод, 1 м	—
12	314370.67	2214462.73	Картометрический метод, 1 м	—
13	314369.41	2214463.94	Картометрический метод, 1 м	—
14	314378.95	2214478.45	Картометрический метод, 1 м	—
1	314394.98	2214503.24	Картометрический метод, 1 м	—

Сведения о границах охранной зоны газораспределительной сети
Газопровод к жилому дому по адресу: 172010, Тверская область, г Торжок, ул Редькино, д. 1
III. Графическое описание местоположения границ охранной зоны газопровода



Используемые условные знаки и обозначения:

- граница ЗОУИТ
- 2 - характерная точка границы ЗОУИТ с номером
- ось газопровода
- часть границы, сведения ЕГРН о которой позволяют однозначно определить ее положение на местности
- :19 - надписи кадастрового номера земельного участка
- граница кадастрового квартала
- 69:47:0090209 - обозначение кадастрового квартала

Приложение 135
к приказу Министерства
имущественных и земельных
отношений
Тверской области
от 18.06.2026 № 9-нп

Сведения о границах охранной зоны газопровода (объекта газораспределительной системы) «Газопровод к жилому дому, расположенному по адресу: Тверская область, г. Торжок, территория СНТ ГЖУ-6 на земельном участке с КН 69:47:0080305:150» и перечень ограничений использования земельных участков

Сведения о границах охранной зоны газопровода		
Газопровод к жилому дому, расположенному по адресу: Тверская область, г. Торжок, территория СНТ ГЖУ-6 на земельном участке с КН 69:47:0080305:150		
I. Описание характеристик охранной зоны		
№ п/п	Характеристики	Описание
1	Наименование, вид, местоположение объекта, в целях защиты которого устанавливается зона с особыми условиями использования территории	Наименование объекта: «Газопровод к жилому дому, расположенному по адресу: Тверская область, г. Торжок, территория СНТ ГЖУ-6 на земельном участке с КН 69:47:0080305:150». Протяженность: 12 м. Кадастровый номер: 69:47:0000000:558. Год завершения строительства: 2021. Вид объекта: трубопровод (газопровод). Назначение объекта: 7.7. Сооружения трубопроводного транспорта. Местоположение объекта: Тверская область, город Торжок, территория СНТ ГЖУ-6
2	Площадь зоны +/- величина погрешности определения площади (Р +/- Дельта Р)	46 кв. м ± 24 кв. м
3	Перечень ограничений использования земельных участков	В соответствии с пунктом 14 Правил охраны газораспределительных сетей, утвержденных постановлением Правительства Российской Федерации от 20.11.2000 № 878 (далее – Правила), на земельные участки, входящие в охранные зоны газораспределительных сетей, в целях предупреждения их повреждения или нарушения условий их нормальной эксплуатации налагаются ограничения (обременения), которыми запрещается лицам, указанным в пункте 2 Правил: 1) строить объекты жилищно-гражданского и производственного назначения; 2) сносить и реконструировать мосты, коллекторы, автомобильные и железные дороги с расположенными на них газораспределительными сетями без предварительного выноса этих газопроводов по согласованию с эксплуатационными организациями; 3) разрушать берегоукрепительные сооружения, водопропускные устройства, земляные и иные сооружения, предохраняющие газораспределительные сети от разрушений; 4) перемещать, повреждать, засыпать и уничтожать опознавательные знаки, контрольно-измерительные пункты и другие устройства газораспределительных сетей; 5) устраивать свалки и склады, разливать растворы кислот, солей,

Сведения о границах охранной зоны газопровода		
Газопровод к жилому дому, расположенному по адресу: Тверская область, г. Торжок, территория СНТ ГЖУ-6 на земельном участке с КН 69:47:0080305:150		
		щелочей и других химически активных веществ; 6) огораживать и перегораживать охранные зоны, препятствовать доступу персонала эксплуатационных организаций к газораспределительным сетям, проведению обслуживания и устранению повреждений газораспределительных сетей; 7) разводить огонь и размещать источники огня; 8) рыть погреба, копать и обрабатывать почву сельскохозяйственными и мелиоративными орудиями и механизмами на глубину более 0,3 м; 9) открывать калитки и двери газорегуляторных пунктов, станций катодной и дренажной защиты, люки подземных колодцев, включать или отключать электроснабжение средств связи, освещения и систем телемеханики; 10) набрасывать, приставлять и привязывать к опорам и надземным газопроводам, ограждениям и зданиям газораспределительных сетей посторонние предметы, лестницы, влезать на них; 11) самовольно подключаться к газораспределительным сетям
4	Сведения о подзонах, их количестве, конкретные ограничения использования земельных участков в границах каждой подзоны из перечня ограничений (в случае если федеральным законом, положением о зоне с особыми условиями использования территории предусмотрено выделение в границах зоны подзон)	В границах зоны с особыми условиями использования территории «охранная зона газопровода» выделение подзон не предусмотрено Правилами

II. Перечень координат характерных точек границ охранной зоны

1. Система координат: МСК-69, зона 2

2. Перечень координат характерных точек границ охранной зоны газопровода

Обозначение характерных точек границы	Координаты, м		Метод определения координат и средняя квадратическая погрешность положения характерной точки, (M_t), м	Описание закрепления точки
	X	Y		
1	315385.68	2221037.43	Картометрический метод, 1 м	—
2	315382.62	2221048.62	Картометрический метод, 1 м	—
3	315378.76	2221047.56	Картометрический метод, 1 м	—
4	315381.82	2221036.37	Картометрический метод, 1 м	—
1	315385.68	2221037.43	Картометрический метод, 1 м	—

Сведения о границах охранной зоны газораспределительной сети
Газопровод к жилому дому, расположенному по адресу: Тверская область, г. Торжок, территория СНТ ГЖУ-6 на земельном участке с КН 69:47:0080305:150
III. Графическое описание местоположения границ охранной зоны газопровода



Используемые условные знаки и обозначения:

- граница ЗОУИТ
- 2 - характерная точка границы ЗОУИТ с номером
- ось газопровода
- часть границы, сведения ЕГРН о которой позволяют однозначно определить ее положение на местности
- :150 - надписи кадастрового номера земельного участка
- граница кадастрового квартала
- 69:47:0080305 - обозначение кадастрового квартала

Приложение 136
к приказу Министерства
имущественных и земельных
отношений
Тверской области
от 18.06.2026 № 9-нп

Сведения о границах охранной зоны газопровода (объекта газораспределительной системы) «Газопровод к многоквартирному жилому дому по адресу: 172008, Тверская обл, г Торжок, ул Героя России Василия Клещенко, д. 76» и перечень ограничений использования земельных участков

Сведения о границах охранной зоны газопровода		
Газопровод к многоквартирному жилому дому по адресу: 172008, Тверская обл, г Торжок, ул Героя России Василия Клещенко, д. 76		
I. Описание характеристик охранной зоны		
№ п/п	Характеристики	Описание
1	Наименование, вид, местоположение объекта, в целях защиты которого устанавливается зона с особыми условиями использования территории	Наименование объекта: «Газопровод к многоквартирному жилому дому по адресу: 172008, Тверская обл, г Торжок, ул Героя России Василия Клещенко, д. 76». Протяженность: 88 м. Год завершения строительства: 2024. Кадастровый номер: 69:47:0120111:273. Вид объекта: трубопровод (газопровод). Назначение объекта: 7.7. Сооружения трубопроводного транспорта. Местоположение объекта: Тверская область, городской округ город Торжок, город Торжок, улица Героя России Василия Клещенко
2	Площадь зоны +/- величина погрешности определения площади (Р +/- Дельта Р)	353 кв. м ± 66 кв. м
3	Перечень ограничений использования земельных участков	В соответствии с пунктом 14 Правил охраны газораспределительных сетей, утвержденных постановлением Правительства Российской Федерации от 20.11.2000 № 878 (далее – Правила), на земельные участки, входящие в охранные зоны газораспределительных сетей, в целях предупреждения их повреждения или нарушения условий их нормальной эксплуатации налагаются ограничения (обременения), которыми запрещается лицам, указанным в пункте 2 Правил: 1) строить объекты жилищно-гражданского и производственного назначения; 2) сносить и реконструировать мосты, коллекторы, автомобильные и железные дороги с расположенными на них газораспределительными сетями без предварительного выноса этих газопроводов по согласованию с эксплуатационными организациями; 3) разрушать берегоукрепительные сооружения, водопропускные устройства, земляные и иные сооружения, предохраняющие газораспределительные сети от разрушений; 4) перемещать, повреждать, засыпать и уничтожать опознавательные знаки, контрольно-измерительные пункты и другие устройства газораспределительных сетей; 5) устраивать свалки и склады, разливать растворы кислот, солей, щелочей и других химически активных веществ; 6) ограждать и перегораживать охранные зоны, препятствовать

Сведения о границах охранной зоны газопровода		
Газопровод к многоквартирному жилому дому по адресу: 172008, Тверская обл, г Торжок, ул Героя России Василия Клещенко, д. 76		
		доступу персонала эксплуатационных организаций к газораспределительным сетям, проведению обслуживания и устранению повреждений газораспределительных сетей; 7) разводить огонь и размещать источники огня; 8) рыть погреба, копать и обрабатывать почву сельскохозяйственными и мелиоративными орудиями и механизмами на глубину более 0,3 м; 9) открывать калитки и двери газорегуляторных пунктов, станций катодной и дренажной защиты, люки подземных колодцев, включать или отключать электроснабжение средств связи, освещения и систем телемеханики; 10) набрасывать, приставлять и привязывать к опорам и надземным газопроводам, ограждениям и зданиям газораспределительных сетей посторонние предметы, лестницы, влезать на них; 11) самовольно подключаться к газораспределительным сетям
4	Сведения о подзонах, их количестве, конкретные ограничения использования земельных участков в границах каждой подзоны из перечня ограничений (в случае если федеральным законом, положением о зоне с особыми условиями использования территории предусмотрено выделение в границах зоны подзон)	В границах зоны с особыми условиями использования территории «охранная зона газопровода» выделение подзон не предусмотрено Правилами

II. Перечень координат характерных точек границ охранной зоны

1. Система координат: МСК-69, зона 2

2. Перечень координат характерных точек границ охранной зоны газопровода

Обозначение характерных точек границы	Координаты, м		Метод определения координат и средняя квадратическая погрешность положения характерной точки, (M_t), м	Описание закрепления точки
	X	Y		
1	313635.19	2221263.65	Картометрический метод, 1 м	—
2	313636.48	2221263.37	Картометрический метод, 1 м	—
3	313636.98	2221263.30	Картометрический метод, 1 м	—
4	313637.47	2221263.37	Картометрический метод, 1 м	—
5	313637.95	2221263.54	Картометрический метод, 1 м	—
6	313638.35	2221263.84	Картометрический метод, 1 м	—
7	313638.67	2221264.23	Картометрический метод, 1 м	—
8	313638.88	2221264.68	Картометрический метод, 1 м	—
9	313660.14	2221342.50	Картометрический метод, 1 м	—
10	313661.82	2221348.67	Картометрический метод, 1 м	—
11	313657.96	2221349.71	Картометрический метод, 1 м	—
12	313656.28	2221343.54	Картометрический метод, 1 м	—
13	313635.04	2221265.77	Картометрический метод, 1 м	—
14	313635.67	2221265.60	Картометрический метод, 1 м	—
1	313635.19	2221263.65	Картометрический метод, 1 м	—

Сведения о границах охранной зоны газораспределительной сети
Газопровод к многоквартирному жилому дому по адресу: 172008, Тверская обл, г Торжок, ул Героя России Василия Клещенко, д. 76
III. Графическое описание местоположения границ охранной зоны газопровода

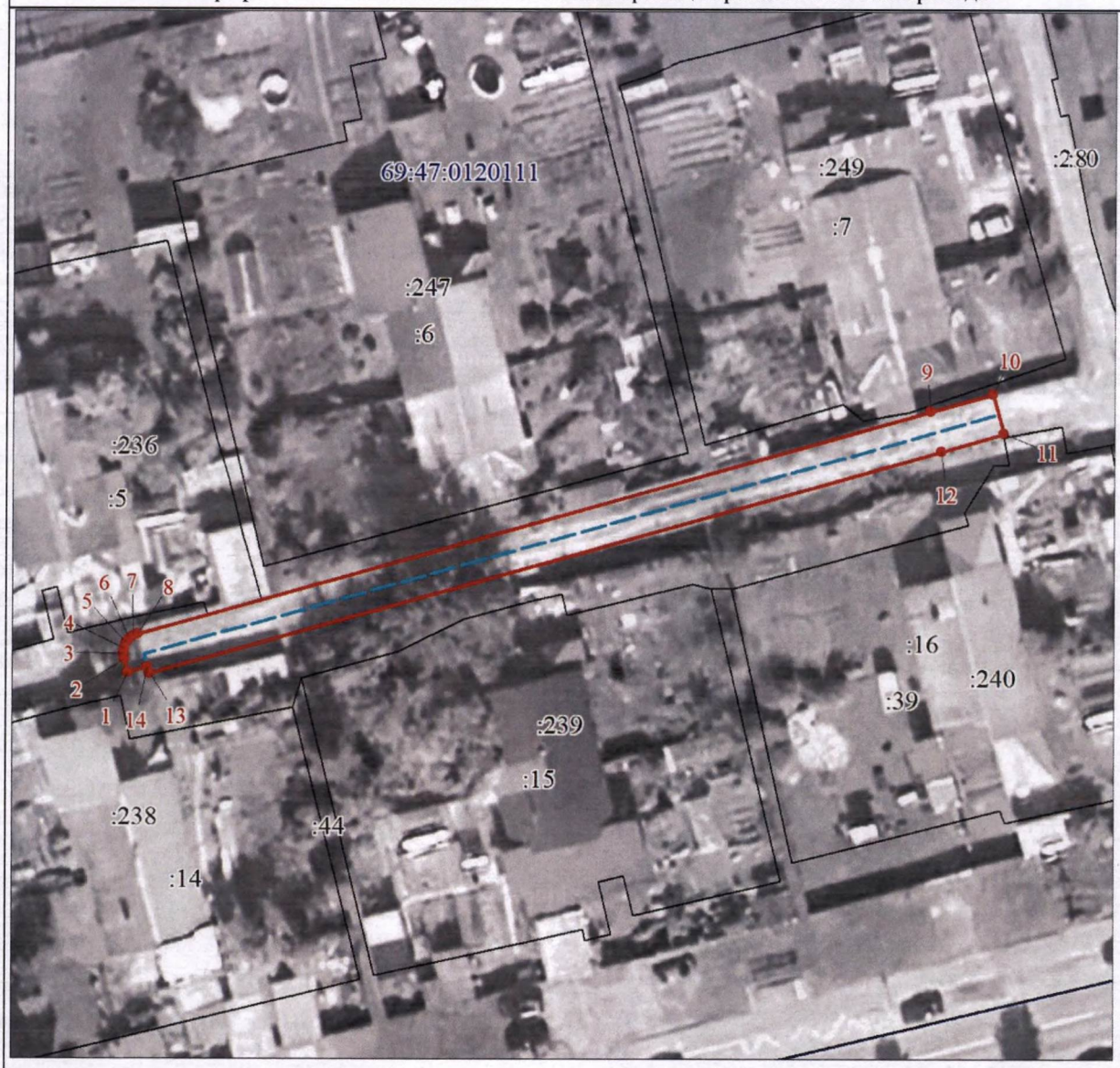

Используемые условные знаки и обозначения:

- граница ЗОУИТ
- 2 - характерная точка границы ЗОУИТ с номером
- ось газопровода
- часть границы, сведения ЕГРН о которой позволяют однозначно определить ее положение на местности
- :6 - надписи кадастрового номера земельного участка
- граница кадастрового квартала
- 69:47:0120111 - обозначение кадастрового квартала

Приложение 137
к приказу Министерства
имущественных и земельных
отношений
Тверской области
от 18.06.2026 № 9-нп

Сведения о границах охранной зоны газопровода (объекта газораспределительной системы) «Газопровод к зданию цеха по адресу: 172009, Тверская область, г. Торжок, ул. Чехова, д. 2А» и перечень ограничений использования земельных участков

Сведения о границах охранной зоны газопровода		
Газопровод к зданию цеха по адресу: 172009, Тверская область, г. Торжок, ул. Чехова, д. 2А		
I Описание характеристик охранной зоны		
№ п/п	Характеристики	Описание
1	Наименование, вид, местоположение объекта, в целях защиты которого устанавливается зона с особыми условиями использования территории	Наименование объекта: «Газопровод к зданию цеха по адресу: 172009, Тверская область, г. Торжок, ул. Чехова, д. 2А». Протяженность: 144 м. Кадастровый номер: 69:47:0110106:285. Год завершения строительства: 2024. Вид объекта: трубопровод (газопровод). Назначение объекта: 7.7. Сооружения трубопроводного транспорта. Местоположение объекта: Тверская область, городской округ город Торжок, город Торжок, улица Чехова
2	Площадь зоны +/- величина погрешности определения площади (Р +/- Дельта Р)	574 кв. м ± 84 кв. м
3	Перечень ограничений использования земельных участков	В соответствии с пунктом 14 Правил охраны газораспределительных сетей, утвержденных постановлением Правительства Российской Федерации от 20.11.2000 № 878 (далее – Правила), на земельные участки, входящие в охранные зоны газораспределительных сетей, в целях предупреждения их повреждения или нарушения условий их нормальной эксплуатации налагаются ограничения (обременения), которыми запрещается лицам, указанным в пункте 2 Правил: 1) строить объекты жилищно-гражданского и производственного назначения; 2) сносить и реконструировать мосты, коллекторы, автомобильные и железные дороги с расположенными на них газораспределительными сетями без предварительного выноса этих газопроводов по согласованию с эксплуатационными организациями; 3) разрушать берегоукрепительные сооружения, водопропускные устройства, земляные и иные сооружения, предохраняющие газораспределительные сети от разрушений; 4) перемещать, повреждать, засыпать и уничтожать опознавательные знаки, контрольно-измерительные пункты и другие устройства газораспределительных сетей; 5) устраивать свалки и склады, разливать растворы кислот, солей, щелочей и других химически активных веществ; 6) ограждать и перегораживать охранные зоны, препятствовать доступу персонала эксплуатационных организаций к газораспределительным сетям, проведению обслуживания и

Сведения о границах охранной зоны газопровода		
Газопровод к зданию цеха по адресу: 172009, Тверская область, г. Торжок, ул. Чехова, д. 2А		
		устранению повреждений газораспределительных сетей; 7) разводить огонь и размещать источники огня; 8) рыть погреба, копать и обрабатывать почву сельскохозяйственными и мелиоративными орудиями и механизмами на глубину более 0,3 м; 9) открывать калитки и двери газорегуляторных пунктов, станций катодной и дренажной защиты, люки подземных колодцев, включать или отключать электроснабжение средств связи, освещения и систем телемеханики; 10) набрасывать, приставлять и привязывать к опорам и надземным газопроводам, ограждениям и зданиям газораспределительных сетей посторонние предметы, лестницы, влезать на них; 11) самовольно подключаться к газораспределительным сетям
4	Сведения о подзонах, их количестве, конкретные ограничения использования земельных участков в границах каждой подзоны из перечня ограничений (в случае если федеральным законом, положением о зоне с особыми условиями использования территории предусмотрено выделение в границах зоны подзон)	В границах зоны с особыми условиями использования территории «охранная зона газопровода» выделение подзон не предусмотрено Правилами

II Перечень координат характерных точек границ охранной зоны

5. Система координат: МСК-69, зона 2

6. Перечень координат характерных точек границ охранной зоны газопровода

Обозначение характерных точек границы	Координаты, м		Метод определения координат и средняя квадратическая погрешность положения характерной точки, (M_t), м	Описание закрепления точки
	X	Y		
1	314584.51	2220438.65	Картометрический метод, 1 м	—
2	314583.00	2220442.35	Картометрический метод, 1 м	—
3	314516.93	2220415.34	Картометрический метод, 1 м	—
4	314504.70	2220410.77	Картометрический метод, 1 м	—
5	314504.22	2220410.52	Картометрический метод, 1 м	—
6	314503.83	2220410.14	Картометрический метод, 1 м	—
7	314490.34	2220393.11	Картометрический метод, 1 м	—
8	314463.60	2220377.40	Картометрический метод, 1 м	—
9	314463.24	2220377.06	Картометрический метод, 1 м	—
10	314462.97	2220376.63	Картометрический метод, 1 м	—
11	314462.82	2220376.15	Картометрический метод, 1 м	—
12	314462.78	2220375.65	Картометрический метод, 1 м	—
13	314462.88	2220375.16	Картометрический метод, 1 м	—
14	314464.79	2220369.67	Картометрический метод, 1 м	—
15	314468.57	2220370.98	Картометрический метод, 1 м	—
16	314467.21	2220374.88	Картометрический метод, 1 м	—
17	314492.69	2220389.85	Картометрический метод, 1 м	—
18	314493.25	2220390.33	Картометрический метод, 1 м	—
19	314506.62	2220407.22	Картометрический метод, 1 м	—

Сведения о границах охранной зоны газопровода				
Газопровод к зданию цеха по адресу: 172009, Тверская область, г. Торжок, ул. Чехова, д. 2А				
20	314518.36	2220411.60	Картометрический метод, 1 м	—
1	314584.51	2220438.65	Картометрический метод, 1 м	—

Сведения о границах охранной зоны газораспределительной сети
Газопровод к зданию цеха по адресу: 172009, Тверская область, г. Торжок, ул. Чехова, д. 2А
III. Графическое описание местоположения границ охранной зоны газопровода



Используемые условные знаки и обозначения:

- граница ЗОУИТ
- 2 - характерная точка границы ЗОУИТ с номером
- ось газопровода
- часть границы, сведения ЕГРН о которой позволяют однозначно определить ее положение на местности
- :14 - надписи кадастрового номера земельного участка
- граница кадастрового квартала
- 69:47:0110106 - обозначение кадастрового квартала

Приложение 138
к приказу Министерства
имущественных и земельных
отношений
Тверской области
от 18.06.2026 № 9-нп

Сведения о границах охранной зоны газопровода (объекта газораспределительной системы) «Газопровод к жилому дому по адресу: 172002, Тверская область, г. Торжок проезл Шевченко, д.1» и перечень ограничений использования земельных участков

Сведения о границах охранной зоны газопровода		
Газопровод к жилому дому по адресу: 172002, Тверская область, г. Торжок проезл Шевченко, д.1		
I. Описание характеристик охранной зоны		
№ п/п	Характеристики	Описание
1	Наименование, вид, местоположение объекта, в целях защиты которого устанавливается зона с особыми условиями использования территории	Наименование объекта: «Газопровод к жилому дому по адресу: 172002, Тверская область, г. Торжок проезл Шевченко, д.1» Протяженность: 13 м. Кадастровый номер: 69:47:0000000:565. Год завершения строительства: 2025. Вид объекта: трубопровод (газопровод). Назначение объекта: 7.7. Сооружения трубопроводного транспорта. Местоположение объекта: Тверская область, городской округ город Торжок, город Торжок, проезд Шевченко
2	Площадь зоны +/- величина погрешности определения площади (Р +/- Дельта Р)	52 кв. м ± 25 кв. м
3	Перечень ограничений использования земельных участков	В соответствии с пунктом 14 Правил охраны газораспределительных сетей, утвержденных постановлением Правительства Российской Федерации от 20.11.2000 № 878 (далее – Правила), на земельные участки, входящие в охранные зоны газораспределительных сетей, в целях предупреждения их повреждения или нарушения условий их нормальной эксплуатации налагаются ограничения (обременения), которыми запрещается лицам, указанным в пункте 2 Правил: 1) строить объекты жилищно-гражданского и производственного назначения; 2) сносить и реконструировать мосты, коллекторы, автомобильные и железные дороги с расположенными на них газораспределительными сетями без предварительного выноса этих газопроводов по согласованию с эксплуатационными организациями; 3) разрушать берегоукрепительные сооружения, водопропускные устройства, земляные и иные сооружения, предохраняющие газораспределительные сети от разрушений; 4) перемещать, повреждать, засыпать и уничтожать опознавательные знаки, контрольно-измерительные пункты и другие устройства газораспределительных сетей; 5) устраивать свалки и склады, разливать растворы кислот, солей, щелочей и других химически активных веществ; 6) ограждать и перегораживать охранные зоны, препятствовать доступу персонала эксплуатационных организаций к

Сведения о границах охранной зоны газопровода		
Газопровод к жилому дому по адресу: 172002, Тверская область, г. Торжок проезл Шевченко, д.1		
		газораспределительным сетям, проведению обслуживания и устранению повреждений газораспределительных сетей; 7) разводить огонь и размещать источники огня; 8) рыть погреба, копать и обрабатывать почву сельскохозяйственными и мелиоративными орудиями и механизмами на глубину более 0,3 м; 9) открывать калитки и двери газорегуляторных пунктов, станций катодной и дренажной защиты, люки подземных колодцев, включать или отключать электроснабжение средств связи, освещения и систем телемеханики; 10) набрасывать, приставлять и привязывать к опорам и надземным газопроводам, ограждениям и зданиям газораспределительных сетей посторонние предметы, лестницы, влезать на них; 11) самовольно подключаться к газораспределительным сетям.
4	Сведения о подзонах, их количестве, конкретные ограничения использования земельных участков в границах каждой подзоны из перечня ограничений (в случае, если федеральным законом, положением о зоне с особыми условиями использования территории предусмотрено выделение в границах зоны подзон)	В границах зоны с особыми условиями использования территории «охранная зона газопровода» выделение подзон не предусмотрено Правилами

II. Перечень координат характерных точек границ охранной зоны

1. Система координат: МСК-69, зона 2

2. Перечень координат характерных точек границ охранной зоны газопровода

Обозначение характерных точек границы	Координаты, м		Метод определения координат и средняя квадратическая погрешность положения характерной точки, (M_t), м	Описание закрепления точки
	X	Y		
1	311173.57	2217147.09	Картометрический метод, 1 м	—
2	311170.05	2217149.01	Картометрический метод, 1 м	—
3	311163.89	2217137.68	Картометрический метод, 1 м	—
4	311167.41	2217135.76	Картометрический метод, 1 м	—
1	311173.57	2217147.09	Картометрический метод, 1 м	—

Сведения о границах охранной зоны газораспределительной сети
Газопровод к жилому дому по адресу: 172002, Тверская область, г. Торжок проезл Шевченко, д.1
III. Графическое описание местоположения границ охранной зоны газопровода



Используемые условные знаки и обозначения:

- граница ЗОУИТ
- 2 - характерная точка границы ЗОУИТ с номером
- ось газопровода
- часть границы, сведения ЕГРН о которой позволяют однозначно определить ее положение на местности
- :127 - надписи кадастрового номера земельного участка
- граница кадастрового квартала
- 69:47:0150201 - обозначение кадастрового квартала

Приложение 139
к приказу Министерства
имущественных и земельных
отношений
Тверской области
от 18.06.2026 № 9-нп

Сведения о границах охранной зоны газопровода (объекта газораспределительной системы) «Газопровод к жилому дому по адресу: 172010, Тверская область, г. Торжок, ул. Радищева, д. 51» и перечень ограничений использования земельных участков

Сведения о границах охранной зоны газопровода		
Газопровод к жилому дому по адресу: 172010, Тверская область, г. Торжок, ул. Радищева, д. 51		
I. Описание характеристик охранной зоны		
№ п/п	Характеристики	Описание
1	Наименование, вид, местоположение объекта, в целях защиты которого устанавливается зона с особыми условиями использования территории	Наименование объекта: «Газопровод к жилому дому по адресу: 172010, Тверская область, г. Торжок, ул. Радищева, д. 51». Протяженность: 6 м. Кадастровый номер: 69:47:0130127:177. Год завершения строительства: 2025. Вид объекта: трубопровод (газопровод). Назначение объекта: 7.7. Сооружения трубопроводного транспорта. Местоположение объекта: Тверская область, Торжок г, ул Радищева
2	Площадь зоны +/- величина погрешности определения площади (Р +/- Дельта Р)	22 кв. м ± 16 кв. м
3	Перечень ограничений использования земельных участков	В соответствии с пунктом 14 Правил охраны газораспределительных сетей, утвержденных постановлением Правительства Российской Федерации от 20.11.2000 № 878 (далее – Правила), на земельные участки, входящие в охранные зоны газораспределительных сетей, в целях предупреждения их повреждения или нарушения условий их нормальной эксплуатации налагаются ограничения (обременения), которыми запрещается лицам, указанным в пункте 2 Правил: 1) строить объекты жилищно-гражданского и производственного назначения; 2) сносить и реконструировать мосты, коллекторы, автомобильные и железные дороги с расположенными на них газораспределительными сетями без предварительного выноса этих газопроводов по согласованию с эксплуатационными организациями; 3) разрушать берегоукрепительные сооружения, водопропускные устройства, земляные и иные сооружения, предохраняющие газораспределительные сети от разрушений; 4) перемещать, повреждать, засыпать и уничтожать опознавательные знаки, контрольно-измерительные пункты и другие устройства газораспределительных сетей; 5) устраивать свалки и склады, разливать растворы кислот, солей, щелочей и других химически активных веществ; 6) ограждать и перегораживать охранные зоны, препятствовать доступу персонала эксплуатационных организаций к газораспределительным сетям, проведению обслуживания и

Сведения о границах охранной зоны газопровода		
Газопровод к жилому дому по адресу: 172010, Тверская область, г. Торжок, ул. Радищева, д. 51		
		устранению повреждений газораспределительных сетей; 7) разводить огонь и размещать источники огня; 8) рыть погреба, копать и обрабатывать почву сельскохозяйственными и мелиоративными орудиями и механизмами на глубину более 0,3 м; 9) открывать калитки и двери газорегуляторных пунктов, станций катодной и дренажной защиты, люки подземных колодцев, включать или отключать электроснабжение средств связи, освещения и систем телемеханики; 10) набрасывать, приставлять и привязывать к опорам и надземным газопроводам, ограждениям и зданиям газораспределительных сетей посторонние предметы, лестницы, влезать на них; 11) самовольно подключаться к газораспределительным сетям.
4	Сведения о подзонах, их количестве, конкретные ограничения использования земельных участков в границах каждой подзоны из перечня ограничений (в случае, если федеральным законом, положением о зоне с особыми условиями использования территории предусмотрено выделение в границах зоны подзон)	В границах зоны с особыми условиями использования территории «охранная зона газопровода» выделение подзон не предусмотрено Правилами

II. Перечень координат характерных точек границ охранной зоны

1. Система координат: МСК-69, зона 2

2. Перечень координат характерных точек границ охранной зоны газопровода

Обозначение характерных точек границы	Координаты, м		Метод определения координат и средняя квадратическая погрешность положения характерной точки, (M_t), м	Описание закрепления точки
	X	Y		
1	312683.18	2218243.86	Картометрический метод, 1 м	—
2	312682.97	2218249.32	Картометрический метод, 1 м	—
3	312678.97	2218249.16	Картометрический метод, 1 м	—
4	312679.18	2218243.70	Картометрический метод, 1 м	—
1	312683.18	2218243.86	Картометрический метод, 1 м	—

Сведения о границах охранной зоны газораспределительной сети
Газопровод к жилому дому по адресу: 172010, Тверская область, г. Торжок, ул. Радищева, д. 51
III. Графическое описание местоположения границ охранной зоны газопровода



Используемые условные знаки и обозначения:

- граница ЗОУИТ
- 2 - характерная точка границы ЗОУИТ с номером
- ось газопровода
- часть границы, сведения ЕГРН о которой позволяют однозначно определить ее положение на местности
- :16 - надписи кадастрового номера земельного участка
- граница кадастрового квартала
- 69:47:0130127 - обозначение кадастрового квартала

Приложение 140
к приказу Министерства
имущественных и земельных
отношений
Тверской области
от 18.06.2026 № 9-нп

Сведения о границах охранной зоны газопровода (объекта газораспределительной системы) «Газопровод к жилому дому по адресу: 172025, Тверская область, м. р-н Торжокский, с.п. Мирновское, д. Владычня, д. 1» и перечень ограничений использования земельных участков

Сведения о границах охранной зоны газопровода		
Газопровод к жилому дому по адресу: 172025, Тверская область, м. р-н Торжокский, с.п. Мирновское, д. Владычня, д. 1		
I. Описание характеристик охранной зоны		
№ п/п	Характеристики	Описание
1	Наименование, вид, местоположение объекта, в целях защиты которого устанавливается зона с особыми условиями использования территории	Наименование объекта: «Газопровод к жилому дому по адресу: 172025, Тверская область, м. р-н Торжокский, с.п. Мирновское, д. Владычня, д. 1». Протяженность: 46 м. Кадастровый номер: 69:33:0190501:298. Год завершения строительства: 2025. Вид объекта: трубопровод (газопровод). Назначение объекта: 7.7. Сооружения трубопроводного транспорта. Местоположение объекта: Российская Федерация, Тверская область, м.р-н Торжокский, с.п. Мирновское, д Владычня
2	Площадь зоны +/- величина погрешности определения площади (Р +/- Дельта Р)	182 кв. м ± 47 кв. м
3	Перечень ограничений использования земельных участков	В соответствии с пунктом 14 Правил охраны газораспределительных сетей, утвержденных постановлением Правительства Российской Федерации от 20.11.2000 № 878 (далее – Правила), на земельные участки, входящие в охранные зоны газораспределительных сетей, в целях предупреждения их повреждения или нарушения условий их нормальной эксплуатации налагаются ограничения (обременения), которыми запрещается лицам, указанным в пункте 2 Правил: 1) строить объекты жилищно-гражданского и производственного назначения; 2) сносить и реконструировать мосты, коллекторы, автомобильные и железные дороги с расположенными на них газораспределительными сетями без предварительного выноса этих газопроводов по согласованию с эксплуатационными организациями; 3) разрушать берегоукрепительные сооружения, водопропускные устройства, земляные и иные сооружения, предохраняющие газораспределительные сети от разрушений; 4) перемещать, повреждать, засыпать и уничтожать опознавательные знаки, контрольно-измерительные пункты и другие устройства газораспределительных сетей; 5) устраивать свалки и склады, разливать растворы кислот, солей, щелочей и других химически активных веществ; 6) ограждать и перегораживать охранные зоны, препятствовать

Сведения о границах охранной зоны газопровода		
Газопровод к жилому дому по адресу: 172025, Тверская область, м. р-н Торжокский, с.п. Мирновское, д. Владычня, д. 1		
		доступу персонала эксплуатационных организаций к газораспределительным сетям, проведению обслуживания и устранению повреждений газораспределительных сетей; 7) разводить огонь и размещать источники огня; 8) рыть погреба, копать и обрабатывать почву сельскохозяйственными и мелиоративными орудиями и механизмами на глубину более 0,3 м; 9) открывать калитки и двери газорегуляторных пунктов, станций катодной и дренажной защиты, люки подземных колодцев, включать или отключать электроснабжение средств связи, освещения и систем телемеханики; 10) набрасывать, приставлять и привязывать к опорам и надземным газопроводам, ограждениям и зданиям газораспределительных сетей посторонние предметы, лестницы, влезать на них; 11) самовольно подключаться к газораспределительным сетям.
4	Сведения о подзонах, их количестве, конкретные ограничения использования земельных участков в границах каждой подзоны из перечня ограничений (в случае, если федеральным законом, положением о зоне с особыми условиями использования территории предусмотрено выделение в границах зоны подзон)	В границах зоны с особыми условиями использования территории «охранная зона газопровода» выделение подзон не предусмотрено Правилами

II. Перечень координат характерных точек границ охранной зоны

1. Система координат: МСК-69, зона 2

2. Перечень координат характерных точек границ охранной зоны газопровода

Обозначение характерных точек границы	Координаты, м		Метод определения координат и средняя квадратическая погрешность положения характерной точки, (M_t), м	Описание закрепления точки
	X	Y		
1	309093.02	2229809.19	Картометрический метод, 1 м	—
2	309092.95	2229813.19	Картометрический метод, 1 м	—
3	309088.41	2229813.11	Картометрический метод, 1 м	—
4	309087.04	2229821.57	Картометрический метод, 1 м	—
5	309088.20	2229850.14	Картометрический метод, 1 м	—
6	309084.20	2229850.30	Картометрический метод, 1 м	—
7	309083.03	2229821.38	Картометрический метод, 1 м	—
8	309084.72	2229810.96	Картометрический метод, 1 м	—
9	309084.81	2229810.46	Картометрический метод, 1 м	—
10	309085.02	2229810.01	Картометрический метод, 1 м	—
11	309085.34	2229809.62	Картометрический метод, 1 м	—
12	309085.75	2229809.33	Картометрический метод, 1 м	—
13	309086.22	2229809.15	Картометрический метод, 1 м	—
14	309086.71	2229809.08	Картометрический метод, 1 м	—
1	309093.02	2229809.19	Картометрический метод, 1 м	—

Сведения о границах охранной зоны газораспределительной сети
Газопровод к жилому дому по адресу: 172025, Тверская область, м. р-н Торжокский, с.п. Мирновское, д. Владычня, д. 1
III. Графическое описание местоположения границ охранной зоны газопровода



Используемые условные знаки и обозначения:

- граница ЗОУИТ
- 2 - характерная точка границы ЗОУИТ с номером
- ось газопровода
- часть границы, сведения ЕГРН о которой позволяют однозначно определить ее положение на местности
- :502 - надписи кадастрового номера земельного участка
- граница кадастрового квартала
- 69:33:0190501 - обозначение кадастрового квартала

Приложение 141
к приказу Министерства
имущественных и земельных
отношений
Тверской области
от 18.06.2026 № 9-нп

Сведения о границах охранной зоны газопровода (объекта газораспределительной системы) «Газопровод к жилому дому по адресу: 172025, Тверская область, м. р-н Торжокский, с.п. Мирновское, д. Владычня, д. 2» и перечень ограничений использования земельных участков

Сведения о границах охранной зоны газопровода		
Газопровод к жилому дому по адресу: 172025, Тверская область, м. р-н Торжокский, с.п. Мирновское, д. Владычня, д. 2		
I. Описание характеристик охранной зоны		
№ п/п	Характеристики	Описание
1	Наименование, вид, местоположение объекта, в целях защиты которого устанавливается зона с особыми условиями использования территории	Наименование объекта: 2Газопровод к жилому дому по адресу: 172025, Тверская область, м. р-н Торжокский, с.п. Мирновское, д. Владычня, д. 2». Протяженность: 441 м. Кадастровый номер: 69:33:0190501:299. Год завершения строительства: 2025. Вид объекта: трубопровод (газопровод). Назначение объекта: 7.7. Сооружения трубопроводного транспорта. Местоположение объекта: Тверская область, муниципальный район Торжокский, сельское поселение Мирновское, деревня Владычня
2	Площадь зоны +/- величина погрешности определения площади (Р +/- Дельта Р)	1760 кв. м ± 147 кв. м
3	Перечень ограничений использования земельных участков	В соответствии с пунктом 14 Правил охраны газораспределительных сетей, утвержденных постановлением Правительства Российской Федерации от 20.11.2000 № 878 (далее – Правила), на земельные участки, входящие в охранные зоны газораспределительных сетей, в целях предупреждения их повреждения или нарушения условий их нормальной эксплуатации налагаются ограничения (обременения), которыми запрещается лицам, указанным в пункте 2 Правил: 1) строить объекты жилищно-гражданского и производственного назначения; 2) сносить и реконструировать мосты, коллекторы, автомобильные и железные дороги с расположенными на них газораспределительными сетями без предварительного выноса этих газопроводов по согласованию с эксплуатационными организациями; 3) разрушать берегоукрепительные сооружения, водопропускные устройства, земляные и иные сооружения, предохраняющие газораспределительные сети от разрушений; 4) перемещать, повреждать, засыпать и уничтожать опознавательные знаки, контрольно-измерительные пункты и другие устройства газораспределительных сетей; 5) устраивать свалки и склады, разливать растворы кислот, солей, щелочей и других химически активных веществ; 6) ограждать и перегораживать охранные зоны, препятствовать

Сведения о границах охранной зоны газопровода		
Газопровод к жилому дому по адресу: 172025, Тверская область, м. р-н Торжокский, с.п. Мирновское, д. Владычня, д. 2		
		доступу персонала эксплуатационных организаций к газораспределительным сетям, проведению обслуживания и устранению повреждений газораспределительных сетей; 7) разводить огонь и размещать источники огня; 8) рыть погреба, копать и обрабатывать почву сельскохозяйственными и мелиоративными орудиями и механизмами на глубину более 0,3 м; 9) открывать калитки и двери газорегуляторных пунктов, станций катодной и дренажной защиты, люки подземных колодцев, включать или отключать электроснабжение средств связи, освещения и систем телемеханики; 10) набрасывать, приставлять и привязывать к опорам и надземным газопроводам, ограждениям и зданиям газораспределительных сетей посторонние предметы, лестницы, влезать на них; 11) самовольно подключаться к газораспределительным сетям.
4	Сведения о подзонах, их количестве, конкретные ограничения использования земельных участков в границах каждой подзоны из перечня ограничений (в случае, если федеральным законом, положением о зоне с особыми условиями использования территории предусмотрено выделение в границах зоны подзон)	В границах зоны с особыми условиями использования территории «охранная зона газопровода» выделение подзон не предусмотрено Правилами

II. Перечень координат характерных точек границ охранной зоны

1. Система координат: МСК-69, зона 2

2. Перечень координат характерных точек границ охранной зоны газопровода

Обозначение характерных точек границы	Координаты, м		Метод определения координат и средняя квадратическая погрешность положения характерной точки, (M_t), м	Описание закрепления точки
	X	Y		
1	309075.66	2229791.73	Картометрический метод, 1 м	—
2	309081.67	2229792.88	Картометрический метод, 1 м	—
3	309082.15	2229793.06	Картометрический метод, 1 м	—
4	309082.55	2229793.36	Картометрический метод, 1 м	—
5	309082.87	2229793.75	Картометрический метод, 1 м	—
6	309083.08	2229794.20	Картометрический метод, 1 м	—
7	309083.17	2229794.69	Картометрический метод, 1 м	—
8	309083.15	2229795.19	Картометрический метод, 1 м	—
9	309075.65	2229832.17	Картометрический метод, 1 м	—
10	309076.59	2229847.90	Картометрический метод, 1 м	—
11	309086.88	2229848.15	Картометрический метод, 1 м	—
12	309087.38	2229848.21	Картометрический метод, 1 м	—
13	309087.84	2229848.40	Картометрический метод, 1 м	—
14	309088.25	2229848.69	Картометрический метод, 1 м	—
15	309088.57	2229849.08	Картометрический метод, 1 м	—
16	309088.78	2229849.53	Картометрический метод, 1 м	—
17	309088.88	2229850.02	Картометрический метод, 1 м	—

Сведения о границах охранной зоны газопровода				
Газопровод к жилому дому по адресу: 172025, Тверская область, м. р-н Торжокский, с.п. Мирновское, д. Владычня, д. 2				
18	309091.43	2229868.46	Картометрический метод, 1 м	—
19	309093.78	2229942.68	Картометрический метод, 1 м	—
20	309094.70	2229956.15	Картометрический метод, 1 м	—
21	309097.58	2229976.90	Картометрический метод, 1 м	—
22	309099.73	2229998.00	Картометрический метод, 1 м	—
23	309102.07	2230025.67	Картометрический метод, 1 м	—
24	309102.97	2230032.45	Картометрический метод, 1 м	—
25	309102.66	2230049.09	Картометрический метод, 1 м	—
26	309100.17	2230068.79	Картометрический метод, 1 м	—
27	309099.69	2230108.82	Картометрический метод, 1 м	—
28	309100.36	2230115.38	Картометрический метод, 1 м	—
29	309101.27	2230129.77	Картометрический метод, 1 м	—
30	309101.57	2230147.25	Картометрический метод, 1 м	—
31	309098.96	2230165.31	Картометрический метод, 1 м	—
32	309099.53	2230183.37	Картометрический метод, 1 м	—
33	309100.64	2230190.51	Картометрический метод, 1 м	—
34	309102.40	2230194.59	Картометрический метод, 1 м	—
35	309102.50	2230195.09	Картометрический метод, 1 м	—
36	309103.38	2230215.40	Картометрический метод, 1 м	—
37	309099.38	2230215.58	Картометрический метод, 1 м	—
38	309098.52	2230195.67	Картометрический метод, 1 м	—
39	309096.89	2230191.92	Картометрический метод, 1 м	—
40	309096.73	2230191.44	Картометрический метод, 1 м	—
41	309095.57	2230183.86	Картометрический метод, 1 м	—
42	309094.94	2230165.09	Картометрический метод, 1 м	—
43	309097.57	2230147.02	Картометрический метод, 1 м	—
44	309097.27	2230129.97	Картометрический метод, 1 м	—
45	309096.38	2230115.75	Картометрический метод, 1 м	—
46	309095.70	2230109.12	Картометрический метод, 1 м	—
47	309096.17	2230068.63	Картометрический метод, 1 м	—
48	309098.66	2230048.90	Картометрический метод, 1 м	—
49	309098.97	2230032.69	Картометрический метод, 1 м	—
50	309098.10	2230026.15	Картометрический метод, 1 м	—
51	309095.75	2229998.38	Картометрический метод, 1 м	—
52	309093.61	2229977.41	Картометрический метод, 1 м	—
53	309090.73	2229956.63	Картометрический метод, 1 м	—
54	309089.78	2229942.92	Картометрический метод, 1 м	—
55	309087.46	2229868.91	Картометрический метод, 1 м	—
56	309085.13	2229852.11	Картометрический метод, 1 м	—
57	309074.46	2229851.84	Картометрический метод, 1 м	—
58	309073.97	2229851.71	Картометрический метод, 1 м	—
59	309073.53	2229851.47	Картометрический метод, 1 м	—
60	309073.17	2229851.13	Картометрический метод, 1 м	—
61	309072.90	2229850.70	Картометрический метод, 1 м	—
62	309072.75	2229850.23	Картометрический метод, 1 м	—
63	309072.72	2229849.73	Картометрический метод, 1 м	—

Сведения о границах охранной зоны газопровода				
Газопровод к жилому дому по адресу: 172025, Тверская область, м. р-н Торжокский, с.п. Мирновское, д. Владычня, д. 2				
64	309071.65	2229831.90	Картометрический метод, 1 м	—
65	309071.74	2229831.41	Картометрический метод, 1 м	—
66	309078.82	2229796.40	Картометрический метод, 1 м	—
67	309074.91	2229795.67	Картометрический метод, 1 м	—
1	309075.66	2229791.73	Картометрический метод, 1 м	—

Сведения о границах охранной зоны газораспределительной сети
Газопровод к жилому дому по адресу: 172025, Тверская область, м. р-н Торжокский, с.п. Мирновское, д. Владычня, д. 2
III. Графическое описание местоположения границ охранной зоны газопровода



Используемые условные знаки и обозначения:

- граница ЗОУИТ
- 2 - характерная точка границы ЗОУИТ с номером
- ось газопровода
- часть границы, сведения ЕГРН о которой позволяют однозначно определить ее положение на местности
- :502 - надписи кадастрового номера земельного участка
- граница кадастрового квартала
- 69:33:0190501 - обозначение кадастрового квартала

Сведения о границах охранной зоны газораспределительной сети
Газопровод к жилому дому по адресу: 172025, Тверская область, м. р-н Торжокский, с.п. Мирновское, д. Владычня, д. 2
III. Графическое описание местоположения границ охранной зоны газопровода



Используемые условные знаки и обозначения:

- граница ЗОУИТ
- 2 - характерная точка границы ЗОУИТ с номером
- ось газопровода
- часть границы, сведения ЕГРН о которой позволяют однозначно определить ее положение на местности
- :502 - надписи кадастрового номера земельного участка
- граница кадастрового квартала
- 69:33:0190501 - обозначение кадастрового квартала

Приложение 142
к приказу Министерства
имущественных и земельных
отношений
Тверской области
от 18.06.2026 № 9-нп

Сведения о границах охранной зоны газопровода (объекта газораспределительной системы) «Газопровод к жилому дому по адресу: 172025, Тверская область, м. р-н Торжокский, с.п. Мирновское, д. Владычня, д. 2а» и перечень ограничений использования земельных участков

Сведения о границах охранной зоны газопровода		
Газопровод к жилому дому по адресу: 172025, Тверская область, м. р-н Торжокский, с.п. Мирновское, д. Владычня, д. 2а		
I. Описание характеристик охранной зоны		
№ п/п	Характеристики	Описание
1	Наименование, вид, местоположение объекта, в целях защиты которого устанавливается зона с особыми условиями использования территории	Наименование объекта: «Газопровод к жилому дому по адресу: 172025, Тверская область, м. р-н Торжокский, с.п. Мирновское, д. Владычня, д. 2а». Протяженность: 8 м. Кадастровый номер: 69:33:0190501:282. Год завершения строительства: 2025. Вид объекта: трубопровод (газопровод). Назначение объекта: 7.7. Сооружения трубопроводного транспорта. Местоположение объекта: Тверская область, муниципальный район Торжокский, сельское поселение Мирновское, деревня Владычня
2	Площадь зоны +/- величина погрешности определения площади (Р +/- Дельта Р)	32 кв. м ± 20 кв. м
3	Перечень ограничений использования земельных участков	В соответствии с пунктом 14 Правил охраны газораспределительных сетей, утвержденных постановлением Правительства Российской Федерации от 20.11.2000 № 878 (далее – Правила), на земельные участки, входящие в охранные зоны газораспределительных сетей, в целях предупреждения их повреждения или нарушения условий их нормальной эксплуатации налагаются ограничения (обременения), которыми запрещается лицам, указанным в пункте 2 Правил: 1) строить объекты жилищно-гражданского и производственного назначения; 2) сносить и реконструировать мосты, коллекторы, автомобильные и железные дороги с расположенными на них газораспределительными сетями без предварительного выноса этих газопроводов по согласованию с эксплуатационными организациями; 3) разрушать берегоукрепительные сооружения, водопропускные устройства, земляные и иные сооружения, предохраняющие газораспределительные сети от разрушений; 4) перемещать, повреждать, засыпать и уничтожать опознавательные знаки, контрольно-измерительные пункты и другие устройства газораспределительных сетей; 5) устраивать свалки и склады, разливать растворы кислот, солей, щелочей и других химически активных веществ; 6) ограждать и перегораживать охранные зоны, препятствовать

Сведения о границах охранной зоны газопровода		
Газопровод к жилому дому по адресу: 172025, Тверская область, м. р-н Торжокский, с.п. Мирновское, д. Владычня, д. 2а		
		доступу персонала эксплуатационных организаций к газораспределительным сетям, проведению обслуживания и устранению повреждений газораспределительных сетей; 7) разводить огонь и размещать источники огня; 8) рыть погреба, копать и обрабатывать почву сельскохозяйственными и мелиоративными орудиями и механизмами на глубину более 0,3 м; 9) открывать калитки и двери газорегуляторных пунктов, станций катодной и дренажной защиты, люки подземных колодцев, включать или отключать электроснабжение средств связи, освещения и систем телемеханики; 10) набрасывать, приставлять и привязывать к опорам и надземным газопроводам, ограждениям и зданиям газораспределительных сетей посторонние предметы, лестницы, влезать на них; 11) самовольно подключаться к газораспределительным сетям.
4	Сведения о подзонах, их количестве, конкретные ограничения использования земельных участков в границах каждой подзоны из перечня ограничений (в случае, если федеральным законом, положением о зоне с особыми условиями использования территории предусмотрено выделение в границах зоны подзон)	В границах зоны с особыми условиями использования территории «охранная зона газопровода» выделение подзон не предусмотрено Правилами

II. Перечень координат характерных точек границ охранной зоны

1. Система координат: МСК-69, зона 2

2. Перечень координат характерных точек границ охранной зоны газопровода

Обозначение характерных точек границы	Координаты, м		Метод определения координат и средняя квадратическая погрешность положения характерной точки, (M_t), м	Описание закрепления точки
	X	Y		
1	309074.52	2229846.04	Картометрический метод, 1 м	—
2	309074.51	2229850.04	Картометрический метод, 1 м	—
3	309066.46	2229850.05	Картометрический метод, 1 м	—
4	309066.45	2229846.05	Картометрический метод, 1 м	—
1	309074.52	2229846.04	Картометрический метод, 1 м	—

Сведения о границах охранной зоны газораспределительной сети
Газопровод к жилому дому по адресу: 172025, Тверская область, м. р-н Торжокский, с.п. Мирновское, д. Владычня, д. 2а
III. Графическое описание местоположения границ охранной зоны газопровода



Используемые условные знаки и обозначения:

- граница ЗОУИТ
- 2 - характерная точка границы ЗОУИТ с номером
- ось газопровода
- часть границы, сведения ЕГРН о которой позволяют однозначно определить ее положение на местности
- :141 - надписи кадастрового номера земельного участка
- граница кадастрового квартала
- 69:33:0190501 - обозначение кадастрового квартала

Приложение 143
к приказу Министерства
имущественных и земельных
отношений
Тверской области
от 18.06.2026 № 9-нп

Сведения о границах охранной зоны газопровода (объекта газораспределительной системы) «Газопровод к жилому дому по адресу: 172025, Тверская область, м. р-н Торжокский, с.п. Мирновское, д. Владычня, д. 3» и перечень ограничений использования земельных участков

Сведения о границах охранной зоны газопровода		
Газопровод к жилому дому по адресу: 172025, Тверская область, м. р-н Торжокский, с.п. Мирновское, д. Владычня, д. 3		
I. Описание характеристик охранной зоны		
№ п/п	Характеристики	Описание
1	Наименование, вид, местоположение объекта, в целях защиты которого устанавливается зона с особыми условиями использования территории	Наименование объекта: «Газопровод к жилому дому по адресу: 172025, Тверская область, м. р-н Торжокский, с.п. Мирновское, д. Владычня, д. 3». Протяженность: 8 м. Кадастровый номер: 69:33:0190501:283. Год завершения строительства: 2025. Вид объекта: трубопровод (газопровод). Назначение объекта: 7.7. Сооружения трубопроводного транспорта. Местоположение объекта: Тверская область, муниципальный район Торжокский, сельское поселение Мирновское, деревня Владычня
2	Площадь зоны +/- величина погрешности определения площади (Р +/- Дельта Р)	33 кв. м ± 20 кв. м
3	Перечень ограничений использования земельных участков	В соответствии с пунктом 14 Правил охраны газораспределительных сетей, утвержденных постановлением Правительства Российской Федерации от 20.11.2000 № 878 (далее – Правила), на земельные участки, входящие в охранные зоны газораспределительных сетей, в целях предупреждения их повреждения или нарушения условий их нормальной эксплуатации налагаются ограничения (обременения), которыми запрещается лицам, указанным в пункте 2 Правил: 1) строить объекты жилищно-гражданского и производственного назначения; 2) сносить и реконструировать мосты, коллекторы, автомобильные и железные дороги с расположенными на них газораспределительными сетями без предварительного выноса этих газопроводов по согласованию с эксплуатационными организациями; 3) разрушать берегоукрепительные сооружения, водопропускные устройства, земляные и иные сооружения, предохраняющие газораспределительные сети от разрушений; 4) перемещать, повреждать, засыпать и уничтожать опознавательные знаки, контрольно-измерительные пункты и другие устройства газораспределительных сетей; 5) устраивать свалки и склады, разливать растворы кислот, солей, щелочей и других химически активных веществ; 6) ограждать и перегораживать охранные зоны, препятствовать

Сведения о границах охранной зоны газопровода		
Газопровод к жилому дому по адресу: 172025, Тверская область, м. р-н Торжокский, с.п. Мирновское, д. Владычня, д. 3		
		доступу персонала эксплуатационных организаций к газораспределительным сетям, проведению обслуживания и устранению повреждений газораспределительных сетей; 7) разводить огонь и размещать источники огня; 8) рыть погреба, копать и обрабатывать почву сельскохозяйственными и мелиоративными орудиями и механизмами на глубину более 0,3 м; 9) открывать калитки и двери газорегуляторных пунктов, станций катодной и дренажной защиты, люки подземных колодцев, включать или отключать электроснабжение средств связи, освещения и систем телемеханики; 10) набрасывать, приставлять и привязывать к опорам и надземным газопроводам, ограждениям и зданиям газораспределительных сетей посторонние предметы, лестницы, влезать на них; 11) самовольно подключаться к газораспределительным сетям.
4	Сведения о подзонах, их количестве, конкретные ограничения использования земельных участков в границах каждой подзоны из перечня ограничений (в случае, если федеральным законом, положением о зоне с особыми условиями использования территории предусмотрено выделение в границах зоны подзон)	В границах зоны с особыми условиями использования территории «охранная зона газопровода» выделение подзон не предусмотрено Правилами

II. Перечень координат характерных точек границ охранной зоны

1. Система координат: МСК-69, зона 2

2. Перечень координат характерных точек границ охранной зоны газопровода

Обозначение характерных точек границы	Координаты, м		Метод определения координат и средняя квадратическая погрешность положения характерной точки, (M_t), м	Описание закрепления точки
	X	Y		
1	309093.26	2229818.43	Картометрический метод, 1 м	—
2	309092.82	2229822.41	Картометрический метод, 1 м	—
3	309084.65	2229821.45	Картометрический метод, 1 м	—
4	309085.13	2229817.47	Картометрический метод, 1 м	—
1	309093.26	2229818.43	Картометрический метод, 1 м	—

Сведения о границах охранной зоны газораспределительной сети
Газопровод к жилому дому по адресу: 172025, Тверская область, м. р-н Торжокский, с.п. Мирновское, д. Владычня, д. 3
III. Графическое описание местоположения границ охранной зоны газопровода



Используемые условные знаки и обозначения:

- граница ЗОУИТ
- 2 - характерная точка границы ЗОУИТ с номером
- ось газопровода
- часть границы, сведения ЕГРН о которой позволяют однозначно определить ее положение на местности
- :2 - надписи кадастрового номера земельного участка
- граница кадастрового квартала
- 69:33:0190501 - обозначение кадастрового квартала

Приложение 144
к приказу Министерства
имущественных и земельных
отношений
Тверской области
от 18.06.2026 № 9-нп

Сведения о границах охранной зоны газопровода (объекта газораспределительной системы) «Газопровод к жилому дому по адресу: 172025, Тверская область, м.р-н Торжокский, с.п. Мирновское, д. Владычня, д. 7» и перечень ограничений использования земельных участков

Сведения о границах охранной зоны газопровода		
Газопровод к жилому дому по адресу: 172025, Тверская область, м.р-н Торжокский, с.п. Мирновское, д. Владычня, д. 7		
I. Описание характеристик охранной зоны		
№ п/п	Характеристики	Описание
1	Наименование, вид, местоположение объекта, в целях защиты которого устанавливается зона с особыми условиями использования территории	Наименование объекта: «Газопровод к жилому дому по адресу: 172025, Тверская область, м.р-н Торжокский, с.п. Мирновское, д. Владычня, д. 7». Протяженность: 4 м. Кадастровый номер: 69:33:0190501:284. Год завершения строительства: 2025. Вид объекта: трубопровод (газопровод). Назначение объекта: 7.7. Сооружения трубопроводного транспорта. Местоположение объекта: Российская Федерация, Тверская область, муниципальный район Торжокский, сельское поселение Мирновское, деревня Владычня
2	Площадь зоны +/- величина погрешности определения площади (Р +/- Дельта Р)	17 кв. м ± 14 кв. м
3	Перечень ограничений использования земельных участков	В соответствии с пунктом 14 Правил охраны газораспределительных сетей, утвержденных постановлением Правительства Российской Федерации от 20.11.2000 № 878 (далее – Правила), согласно которому на земельные участки, входящие в охранные зоны газораспределительных сетей, в целях предупреждения их повреждения или нарушения условий их нормальной эксплуатации налагаются ограничения (обременения), которыми запрещается лицам, указанным в пункте 2 Правил: 1) строить объекты жилищно-гражданского и производственного назначения; 2) сносить и реконструировать мосты, коллекторы, автомобильные и железные дороги с расположенными на них газораспределительными сетями без предварительного выноса этих газопроводов по согласованию с эксплуатационными организациями; 3) разрушать берегоукрепительные сооружения, водопропускные устройства, земляные и иные сооружения, предохраняющие газораспределительные сети от разрушений; 4) перемещать, повреждать, засыпать и уничтожать опознавательные знаки, контрольно-измерительные пункты и другие устройства газораспределительных сетей;

Сведения о границах охранной зоны газопровода		
Газопровод к жилому дому по адресу: 172025, Тверская область, м.р-н Торжокский, с.п. Мирновское, д. Владычня, д. 7		
		5) устраивать свалки и склады, разливать растворы кислот, солей, щелочей и других химически активных веществ; 6) огораживать и перегораживать охранные зоны, препятствовать доступу персонала эксплуатационных организаций к газораспределительным сетям, проведению обслуживания и устранению повреждений газораспределительных сетей; 7) разводить огонь и размещать источники огня; 8) рыть погреба, копать и обрабатывать почву сельскохозяйственными и мелиоративными орудиями и механизмами на глубину более 0,3 м; 9) открывать калитки и двери газорегуляторных пунктов, станций катодной и дренажной защиты, люки подземных колодцев, включать или отключать электроснабжение средств связи, освещения и систем телемеханики; 10) набрасывать, приставлять и привязывать к опорам и надземным газопроводам, ограждениям и зданиям газораспределительных сетей посторонние предметы, лестницы, влезать на них; 11) самовольно подключаться к газораспределительным сетям
4	Сведения о подзонах, их количестве, конкретные ограничения использования земельных участков в границах каждой подзоны из перечня ограничений (в случае если федеральным законом, положением о зоне с особыми условиями использования территории предусмотрено выделение в границах зоны подзон)	В границах зоны с особыми условиями использования территории «охранная зона газопровода» выделение подзон не предусмотрено Правилами

II. Перечень координат характерных точек границ охранной зоны

1. Система координат: МСК-69, зона 2

2. Перечень координат характерных точек границ охранной зоны газопровода

Обозначение характерных точек границы	Координаты, м		Метод определения координат и средняя квадратическая погрешность положения характерной точки, (M_t), м	Описание закрепления точки
	X	Y		
1	309093.45	2229865.38	Картометрический метод, 1 м	-
2	309093.47	2229869.38	Картометрический метод, 1 м	-
3	309089.22	2229869.41	Картометрический метод, 1 м	-
4	309089.20	2229865.41	Картометрический метод, 1 м	-
1	309093.45	2229865.38	Картометрический метод, 1 м	-

Сведения о границах охранной зоны газораспределительной сети
Газопровод к жилому дому по адресу: 172025, Тверская область, м.р-н Торжокский, с.п. Мирновское, д. Владычня, д. 7
III. Графическое описание местоположения границ охранной зоны газопровода



Используемые условные знаки и обозначения:

- граница ЗОУИТ
- 2 - характерная точка границы ЗОУИТ с номером
- ось газопровода
- часть границы, сведения ЕГРН о которой позволяют однозначно определить ее положение на местности
- :49 - надписи кадастрового номера земельного участка
- граница кадастрового квартала
- 69:33:0190501 - обозначение кадастрового квартала

Приложение 145
к приказу Министерства
имущественных и земельных
отношений
Тверской области
от 18.06.2026 № 9-нп

Сведения о границах охранной зоны газопровода (объекта газораспределительной системы) «Газопровод к жилому дому по адресу: 172025, Тверская область, м. р-н Торжокский, с.п. Мирновское, д. Владычня, д. 8» и перечень ограничений использования земельных участков

Сведения о границах охранной зоны газопровода		
Газопровод к жилому дому по адресу: 172025, Тверская область, м. р-н Торжокский, с.п. Мирновское, д. Владычня, д. 8		
I. Описание характеристик охранной зоны		
№ п/п	Характеристики	Описание
1	Наименование, вид, местоположение объекта, в целях защиты которого устанавливается зона с особыми условиями использования территории	Наименование объекта: «Газопровод к жилому дому по адресу: 172025, Тверская область, м. р-н Торжокский, с.п. Мирновское, д. Владычня, д. 8». Протяженность: 276 м. Кадастровый номер: 69:33:0190501:300. Год завершения строительства: 2025. Вид объекта: трубопровод (газопровод). Назначение объекта: 7.7. Сооружения трубопроводного транспорта. Местоположение объекта: Тверская область, муниципальный район Торжокский, сельское поселение Мирновское, деревня Владычня
2	Площадь зоны +/- величина погрешности определения площади (Р +/- Дельта Р)	1101 кв. м ± 116 кв. м
3	Перечень ограничений использования земельных участков	В соответствии с пунктом 14 Правил охраны газораспределительных сетей, утвержденных постановлением Правительства Российской Федерации от 20.11.2000 № 878 (далее – Правила), на земельные участки, входящие в охранные зоны газораспределительных сетей, в целях предупреждения их повреждения или нарушения условий их нормальной эксплуатации налагаются ограничения (обременения), которыми запрещается лицам, указанным в пункте 2 Правил: 1) строить объекты жилищно-гражданского и производственного назначения; 2) сносить и реконструировать мосты, коллекторы, автомобильные и железные дороги с расположенными на них газораспределительными сетями без предварительного выноса этих газопроводов по согласованию с эксплуатационными организациями; 3) разрушать берегоукрепительные сооружения, водопропускные устройства, земляные и иные сооружения, предохраняющие газораспределительные сети от разрушений; 4) перемещать, повреждать, засыпать и уничтожать опознавательные знаки, контрольно-измерительные пункты и другие устройства газораспределительных сетей; 5) устраивать свалки и склады, разливать растворы кислот, солей, щелочей и других химически активных веществ; 6) ограждать и перегораживать охранные зоны, препятствовать

Сведения о границах охранной зоны газопровода		
Газопровод к жилому дому по адресу: 172025, Тверская область, м. р-н Торжокский, с.п. Мирновское, д. Владычня, д. 8		
		доступу персонала эксплуатационных организаций к газораспределительным сетям, проведению обслуживания и устранению повреждений газораспределительных сетей; 7) разводить огонь и размещать источники огня; 8) рыть погреба, копать и обрабатывать почву сельскохозяйственными и мелиоративными орудиями и механизмами на глубину более 0,3 м; 9) открывать калитки и двери газорегуляторных пунктов, станций катодной и дренажной защиты, люки подземных колодцев, включать или отключать электроснабжение средств связи, освещения и систем телемеханики; 10) набрасывать, приставлять и привязывать к опорам и надземным газопроводам, ограждениям и зданиям газораспределительных сетей посторонние предметы, лестницы, влезать на них; 11) самовольно подключаться к газораспределительным сетям.
4	Сведения о подзонах, их количестве, конкретные ограничения использования земельных участков в границах каждой подзоны из перечня ограничений (в случае, если федеральным законом, положением о зоне с особыми условиями использования территории предусмотрено выделение в границах зоны подзон)	В границах зоны с особыми условиями использования территории «охранная зона газопровода» выделение подзон не предусмотрено Правилами

II. Перечень координат характерных точек границ охранной зоны

1. Система координат: МСК-69, зона 2

2. Перечень координат характерных точек границ охранной зоны газопровода

Обозначение характерных точек границы	Координаты, м		Метод определения координат и средняя квадратическая погрешность положения характерной точки, (M_t), м	Описание закрепления точки
	X	Y		
1	309066.58	2229948.90	Картометрический метод, 1 м	—
2	309072.33	2229949.20	Картометрический метод, 1 м	—
3	309072.83	2229949.27	Картометрический метод, 1 м	—
4	309073.29	2229949.44	Картометрический метод, 1 м	—
5	309073.70	2229949.74	Картометрический метод, 1 м	—
6	309074.02	2229950.13	Картометрический метод, 1 м	—
7	309074.23	2229950.58	Картометрический метод, 1 м	—
8	309074.33	2229951.08	Картометрический метод, 1 м	—
9	309073.79	2229963.42	Картометрический метод, 1 м	—
10	309074.27	2230011.30	Картометрический метод, 1 м	—
11	309073.64	2230041.32	Картометрический метод, 1 м	—
12	309078.28	2230058.77	Картометрический метод, 1 м	—
13	309081.51	2230063.49	Картометрический метод, 1 м	—
14	309081.72	2230063.94	Картометрический метод, 1 м	—
15	309081.82	2230064.44	Картометрический метод, 1 м	—
16	309082.58	2230073.65	Картометрический метод, 1 м	—
17	309082.55	2230090.19	Картометрический метод, 1 м	—

Сведения о границах охранной зоны газопровода				
Газопровод к жилому дому по адресу: 172025, Тверская область, м. р-н Торжокский, с.п. Мирновское, д. Владычня, д. 8				
18	309082.53	2230090.69	Картометрический метод, 1 м	—
19	309080.28	2230104.34	Картометрический метод, 1 м	—
20	309080.70	2230115.92	Картометрический метод, 1 м	—
21	309082.65	2230129.73	Картометрический метод, 1 м	—
22	309081.49	2230218.94	Картометрический метод, 1 м	—
23	309077.49	2230218.90	Картометрический метод, 1 м	—
24	309078.65	2230130.01	Картометрический метод, 1 м	—
25	309076.72	2230116.38	Картометрический метод, 1 м	—
26	309076.27	2230104.11	Картометрический метод, 1 м	—
27	309078.56	2230090.15	Картометрический метод, 1 м	—
28	309078.58	2230073.90	Картометрический метод, 1 м	—
29	309077.87	2230065.25	Картометрический метод, 1 м	—
30	309074.90	2230060.88	Картометрический метод, 1 м	—
31	309074.63	2230060.46	Картометрический метод, 1 м	—
32	309074.47	2230059.98	Картометрический метод, 1 м	—
33	309069.66	2230041.94	Картометрический метод, 1 м	—
34	309069.64	2230041.44	Картометрический метод, 1 м	—
35	309070.27	2230011.31	Картометрический метод, 1 м	—
36	309069.79	2229963.40	Картометрический метод, 1 м	—
37	309070.25	2229953.10	Картометрический метод, 1 м	—
38	309066.38	2229952.90	Картометрический метод, 1 м	—
1	309066.58	2229948.90	Картометрический метод, 1 м	—

Сведения о границах охранной зоны газораспределительной сети
Газопровод к жилому дому по адресу: 172025, Тверская область, м. р-н Торжокский, с.п. Мирновское, д. Владычня, д. 8
III. Графическое описание местоположения границ охранной зоны газопровода



Используемые условные знаки и обозначения:

- граница ЗОУИТ
- 2 - характерная точка границы ЗОУИТ с номером
- ось газопровода
- часть границы, сведения ЕГРН о которой позволяют однозначно определить ее положение на местности
- :502 - надписи кадастрового номера земельного участка
- граница кадастрового квартала
- 69:33:0190501 - обозначение кадастрового квартала

Сведения о границах охранной зоны газораспределительной сети
Газопровод к жилому дому по адресу: 172025, Тверская область, м. р-н Торжокский, с.п. Мирновское, д. Владычня, д. 8
III. Графическое описание местоположения границ охранной зоны газопровода



Используемые условные знаки и обозначения:

- граница ЗОУИТ
- 2 - характерная точка границы ЗОУИТ с номером
- ось газопровода
- часть границы, сведения ЕГРН о которой позволяют однозначно определить ее положение на местности
- :502 - надписи кадастрового номера земельного участка
- граница кадастрового квартала
- 69:33:0190501 - обозначение кадастрового квартала

Приложение 146
к приказу Министерства
имущественных и земельных
отношений
Тверской области
от 18.06.2026 № 9-нп

Сведения о границах охранной зоны газопровода (объекта газораспределительной системы) «Газопровод к жилому дому по адресу: 172025, Тверская область, м. р-н Торжокский, с.п. Мирновское, д. Владычня, д. 11» и перечень ограничений использования земельных участков

Сведения о границах охранной зоны газопровода		
Газопровод к жилому дому по адресу: 172025, Тверская область, м. р-н Торжокский, с.п. Мирновское, д. Владычня, д. 11		
I. Описание характеристик охранной зоны		
№ п/п	Характеристики	Описание
1	Наименование, вид, местоположение объекта, в целях защиты которого устанавливается зона с особыми условиями использования территории	Наименование объекта: «Газопровод к жилому дому по адресу: 172025, Тверская область, м. р-н Торжокский, с.п. Мирновское, д. Владычня, д. 11». Протяженность: 10 м. Кадастровый номер: 69:33:0190501:285. Год завершения строительства: 2025. Вид объекта: трубопровод (газопровод). Назначение объекта: 7.7. Сооружения трубопроводного транспорта. Местоположение объекта: Тверская область, муниципальный район Торжокский, сельское поселение Мирновское, деревня Владычня
2	Площадь зоны +/- величина погрешности определения площади (Р +/- Дельта Р)	39 кв. м ± 22 кв. м
3	Перечень ограничений использования земельных участков	В соответствии с пунктом 14 Правил охраны газораспределительных сетей, утвержденных постановлением Правительства Российской Федерации от 20.11.2000 № 878 (далее – Правила), на земельные участки, входящие в охранные зоны газораспределительных сетей, в целях предупреждения их повреждения или нарушения условий их нормальной эксплуатации налагаются ограничения (обременения), которыми запрещается лицам, указанным в пункте 2 Правил: 1) строить объекты жилищно-гражданского и производственного назначения; 2) сносить и реконструировать мосты, коллекторы, автомобильные и железные дороги с расположенными на них газораспределительными сетями без предварительного выноса этих газопроводов по согласованию с эксплуатационными организациями; 3) разрушать берегоукрепительные сооружения, водопропускные устройства, земляные и иные сооружения, предохраняющие газораспределительные сети от разрушений; 4) перемещать, повреждать, засыпать и уничтожать опознавательные знаки, контрольно-измерительные пункты и другие устройства газораспределительных сетей; 5) устраивать свалки и склады, разливать растворы кислот, солей, щелочей и других химически активных веществ; 6) ограждать и перегораживать охранные зоны, препятствовать

Сведения о границах охранной зоны газопровода		
Газопровод к жилому дому по адресу: 172025, Тверская область, м. р-н Торжокский, с.п. Мирновское, д. Владычня, д. 11		
		доступу персонала эксплуатационных организаций к газораспределительным сетям, проведению обслуживания и устранению повреждений газораспределительных сетей; 7) разводить огонь и размещать источники огня; 8) рыть погреба, копать и обрабатывать почву сельскохозяйственными и мелиоративными орудиями и механизмами на глубину более 0,3 м; 9) открывать калитки и двери газорегуляторных пунктов, станций катодной и дренажной защиты, люки подземных колодцев, включать или отключать электроснабжение средств связи, освещения и систем телемеханики; 10) набрасывать, приставлять и привязывать к опорам и надземным газопроводам, ограждениям и зданиям газораспределительных сетей посторонние предметы, лестницы, влезать на них; 11) самовольно подключаться к газораспределительным сетям.
4	Сведения о подзонах, их количестве, конкретные ограничения использования земельных участков в границах каждой подзоны из перечня ограничений (в случае, если федеральным законом, положением о зоне с особыми условиями использования территории предусмотрено выделение в границах зоны подзон)	В границах зоны с особыми условиями использования территории «охранная зона газопровода» выделение подзон не предусмотрено Правилами

II. Перечень координат характерных точек границ охранной зоны

1. Система координат: МСК-69, зона 2

2. Перечень координат характерных точек границ охранной зоны газопровода

Обозначение характерных точек границы	Координаты, м		Метод определения координат и средняя квадратическая погрешность положения характерной точки, (M_t), м	Описание закрепления точки
	X	Y		
1	309100.49	2229918.33	Картометрический метод, 1 м	—
2	309100.84	2229922.31	Картометрический метод, 1 м	—
3	309091.23	2229923.20	Картометрический метод, 1 м	—
4	309090.88	2229919.22	Картометрический метод, 1 м	—
1	309100.49	2229918.33	Картометрический метод, 1 м	—

Сведения о границах охранной зоны газораспределительной сети
Газопровод к жилому дому по адресу: 172025, Тверская область, м. р-н Торжокский, с.п. Мирновское, д. Владычня, д. 11
III. Графическое описание местоположения границ охранной зоны газопровода



Используемые условные знаки и обозначения:

- граница ЗОУИТ
- 2 - характерная точка границы ЗОУИТ с номером
- ось газопровода
- часть границы, сведения ЕГРН о которой позволяют однозначно определить ее положение на местности
- :62 - надписи кадастрового номера земельного участка
- граница кадастрового квартала
- 69:33:0190501 - обозначение кадастрового квартала

Приложение 147
к приказу Министерства
имущественных и земельных
отношений
Тверской области
от 18.06.2026 № 9-нп

Сведения о границах охранной зоны газопровода (объекта газораспределительной системы) «Газопровод к жилому дому по адресу: 172025, Тверская область, и. р-н Торжокский, с.п. Мирновское, д. Владычня, д. 12» и перечень ограничений использования земельных участков

Сведения о границах охранной зоны газопровода		
Газопровод к жилому дому по адресу: 172025, Тверская область, и. р-н Торжокский, с.п. Мирновское, д. Владычня, д. 12		
I Описание характеристик охранной зоны		
№ п/п	Характеристики	Описание
1	Наименование, вид, местоположение объекта, в целях защиты которого устанавливается зона с особыми условиями использования территории	Наименование объекта: «Газопровод к жилому дому по адресу: 172025, Тверская область, и. р-н Торжокский, с.п. Мирновское, д. Владычня, д. 12» Протяженность: 7 м. Кадастровый номер: 69:33:0190501:286. Год завершения строительства: 2025. Вид объекта: трубопровод (газопровод). Назначение объекта: 7.7. Сооружения трубопроводного транспорта. Местоположение объекта: Тверская область, муниципальный район Торжокский, сельское поселение Мирновское, деревня Владычня
2	Площадь зоны +/- величина погрешности определения площади (Р +/- Дельта Р)	25 кв. м ± 18 кв. м
3	Перечень ограничений использования земельных участков	В соответствии с пунктом 14 Правил охраны газораспределительных сетей, утвержденных постановлением Правительства Российской Федерации от 20.11.2000 № 878 (далее – Правила), на земельные участки, входящие в охранные зоны газораспределительных сетей, в целях предупреждения их повреждения или нарушения условий их нормальной эксплуатации налагаются ограничения (обременения), которыми запрещается лицам, указанным в пункте 2 Правил: 1) строить объекты жилищно-гражданского и производственного назначения; 2) сносить и реконструировать мосты, коллекторы, автомобильные и железные дороги с расположенными на них газораспределительными сетями без предварительного выноса этих газопроводов по согласованию с эксплуатационными организациями; 3) разрушать берегоукрепительные сооружения, водопропускные устройства, земляные и иные сооружения, предохраняющие газораспределительные сети от разрушений; 4) перемещать, повреждать, засыпать и уничтожать опознавательные знаки, контрольно-измерительные пункты и другие устройства газораспределительных сетей; 5) устраивать свалки и склады, разливать растворы кислот, солей, щелочей и других химически активных веществ; 6) ограждать и перегораживать охранные зоны, препятствовать

Сведения о границах охранной зоны газопровода		
Газопровод к жилому дому по адресу: 172025, Тверская область, и. р-н Торжокский, с.п. Мирновское, д. Владычня, д. 12		
		доступу персонала эксплуатационных организаций к газораспределительным сетям, проведению обслуживания и устранению повреждений газораспределительных сетей; 7) разводить огонь и размещать источники огня; 8) рыть погреба, копать и обрабатывать почву сельскохозяйственными и мелиоративными орудиями и механизмами на глубину более 0,3 м; 9) открывать калитки и двери газорегуляторных пунктов, станций катодной и дренажной защиты, люки подземных колодцев, включать или отключать электроснабжение средств связи, освещения и систем телемеханики; 10) набрасывать, приставлять и привязывать к опорам и надземным газопроводам, ограждениям и зданиям газораспределительных сетей посторонние предметы, лестницы, влезать на них; 11) самовольно подключаться к газораспределительным сетям.
4	Сведения о подзонах, их количестве, конкретные ограничения использования земельных участков в границах каждой подзоны из перечня ограничений (в случае, если федеральным законом, положением о зоне с особыми условиями использования территории предусмотрено выделение в границах зоны подзон)	В границах зоны с особыми условиями использования территории «охранная зона газопровода» выделение подзон не предусмотрено Правилами

II. Перечень координат характерных точек границ охранной зоны

1. Система координат: МСК-69, зона 2

2. Перечень координат характерных точек границ охранной зоны газопровода

Обозначение характерных точек границы	Координаты, м		Метод определения координат и средняя квадратическая погрешность положения характерной точки, (M_t), м	Описание закрепления точки
	X	Y		
1	309080.40	2230082.12	Картометрический метод, 1 м	—
2	309080.06	2230086.10	Картометрический метод, 1 м	—
3	309073.83	2230085.56	Картометрический метод, 1 м	—
4	309074.17	2230081.58	Картометрический метод, 1 м	—
1	309080.40	2230082.12	Картометрический метод, 1 м	—

Сведения о границах охранной зоны газораспределительной сети
Газопровод к жилому дому по адресу: 172025, Тверская область, и. р-н Торжокский, с.п. Мирновское, д. Владычня, д. 12
III. Графическое описание местоположения границ охранной зоны газопровода



Используемые условные знаки и обозначения:

- граница ЗОУИТ
- 2 - характерная точка границы ЗОУИТ с номером
- ось газопровода
- часть границы, сведения ЕГРН о которой позволяют однозначно определить ее положение на местности
- :265 - надписи кадастрового номера земельного участка
- граница кадастрового квартала
- 69:33:0190501 - обозначение кадастрового квартала

Приложение 148
к приказу Министерства
имущественных и земельных
отношений
Тверской области
от 18.06.2026 № 9-нп

Сведения о границах охранной зоны газопровода (объекта газораспределительной системы) «Газопровод к жилому дому по адресу: 172025, Тверская область, м. р-н Торжокский, с.п. Мирновское, д. Владычня, д. 14» и перечень ограничений использования земельных участков

Сведения о границах охранной зоны газопровода		
Газопровод к жилому дому по адресу: 172025, Тверская область, м. р-н Торжокский, с.п. Мирновское, д. Владычня, д. 14		
I. Описание характеристик охранной зоны		
№ п/п	Характеристики	Описание
1	Наименование, вид, местоположение объекта, в целях защиты которого устанавливается зона с особыми условиями использования территории	Наименование объекта: «Газопровод к жилому дому по адресу: 172025, Тверская область, м. р-н Торжокский, с.п. Мирновское, д. Владычня, д. 14». Протяженность: 3 м. Кадастровый номер: 69:33:0190501:287. Год завершения строительства: 2025. Вид объекта: трубопровод (газопровод). Назначение объекта: 7.7. Сооружения трубопроводного транспорта. Местоположение объекта: Тверская область, муниципальный район Торжокский, сельское поселение Мирновское, деревня Владычня
2	Площадь зоны +/- величина погрешности определения площади (Р +/- Дельта Р)	11 кв. м ± 12 кв. м
3	Перечень ограничений использования земельных участков	В соответствии с пунктом 14 Правил охраны газораспределительных сетей, утвержденных постановлением Правительства Российской Федерации от 20.11.2000 № 878 (далее – Правила), согласно которому на земельные участки, входящие в охранные зоны газораспределительных сетей, в целях предупреждения их повреждения или нарушения условий их нормальной эксплуатации налагаются ограничения (обременения), которыми запрещается лицам, указанным в пункте 2 Правил: 1) строить объекты жилищно-гражданского и производственного назначения; 2) сносить и реконструировать мосты, коллекторы, автомобильные и железные дороги с расположенными на них газораспределительными сетями без предварительного выноса этих газопроводов по согласованию с эксплуатационными организациями; 3) разрушать берегоукрепительные сооружения, водопропускные устройства, земляные и иные сооружения, предохраняющие газораспределительные сети от разрушений; 4) перемещать, повреждать, засыпать и уничтожать опознавательные знаки, контрольно-измерительные пункты и другие устройства газораспределительных сетей; 5) устраивать свалки и склады, разливать растворы кислот, солей,

Сведения о границах охранной зоны газопровода		
Газопровод к жилому дому по адресу: 172025, Тверская область, м. р-н Торжокский, с.п. Мирновское, д. Владычня, д. 14		
		щелочей и других химически активных веществ; 6) огораживать и перегораживать охранные зоны, препятствовать доступу персонала эксплуатационных организаций к газораспределительным сетям, проведению обслуживания и устранению повреждений газораспределительных сетей; 7) разводить огонь и размещать источники огня; 8) рыть погреба, копать и обрабатывать почву сельскохозяйственными и мелиоративными орудиями и механизмами на глубину более 0,3 м; 9) открывать калитки и двери газорегуляторных пунктов, станций катодной и дренажной защиты, люки подземных колодцев, включать или отключать электроснабжение средств связи, освещения и систем телемеханики; 10) набрасывать, приставлять и привязывать к опорам и надземным газопроводам, ограждениям и зданиям газораспределительных сетей посторонние предметы, лестницы, влезать на них; 11) самовольно подключаться к газораспределительным сетям
4	Сведения о подзонах, их количестве, конкретные ограничения использования земельных участков в границах каждой подзоны из перечня ограничений (в случае если федеральным законом, положением о зоне с особыми условиями использования территории предусмотрено выделение в границах зоны подзон)	В границах зоны с особыми условиями использования территории «охранная зона газопровода» выделение подзон не предусмотрено Правилами

II. Перечень координат характерных точек границ охранной зоны

1. Система координат: МСК-69, зона 2

2. Перечень координат характерных точек границ охранной зоны газопровода

Обозначение характерных точек границы	Координаты, м		Метод определения координат и средняя квадратическая погрешность положения характерной точки, (M_t), м	Описание закрепления точки
	X	Y		
1	309078.74	2230111.02	Картометрический метод, 1 м	-
2	309078.54	2230115.02	Картометрический метод, 1 м	-
3	309075.75	2230114.88	Картометрический метод, 1 м	-
4	309075.95	2230110.88	Картометрический метод, 1 м	-
1	309078.74	2230111.02	Картометрический метод, 1 м	-

Сведения о границах охранной зоны газораспределительной сети
Газопровод к жилому дому по адресу: 172025, Тверская область, м. р-н Торжокский, с.п. Мирновское, д. Владычня, д. 14
III. Графическое описание местоположения границ охранной зоны газопровода



Используемые условные знаки и обозначения:

- граница ЗОУИТ
- 2 - характерная точка границы ЗОУИТ с номером
- ось газопровода
- часть границы, сведения ЕГРН о которой позволяют однозначно определить ее положение на местности
- :502 - надписи кадастрового номера земельного участка
- граница кадастрового квартала
- 69:33:0190501 - обозначение кадастрового квартала

Приложение 149
к приказу Министерства
имущественных и земельных
отношений
Тверской области
от 18.06.2026 № 9-нп

Сведения о границах охранной зоны газопровода (объекта газораспределительной системы) «Газопровод к жилому дому по адресу: 172025, Тверская область, м. р-н Торжокский, с.п. Мирновское, д. Владычня, д. 17» и перечень ограничений использования земельных участков

Сведения о границах охранной зоны газопровода		
Газопровод к жилому дому по адресу: 172025, Тверская область, м. р-н Торжокский, с.п. Мирновское, д. Владычня, д. 17		
I. Описание характеристик охранной зоны		
№ п/п	Характеристики	Описание
1	Наименование, вид, местоположение объекта, в целях защиты которого устанавливается зона с особыми условиями использования территории	Наименование объекта: «Газопровод к жилому дому по адресу: 172025, Тверская область, м. р-н Торжокский, с.п. Мирновское, д. Владычня, д. 17». Протяженность: 1 м. Кадастровый номер: 69:33:0190501:288. Год завершения строительства: 2025. Вид объекта: трубопровод (газопровод). Назначение объекта: 7.7. Сооружения трубопроводного транспорта. Местоположение объекта: Тверская область, муниципальный район Торжокский, сельское поселение Мирновское, деревня Владычня
2	Площадь зоны +/- величина погрешности определения площади (Р +/- Дельта Р)	5 кв. м ± 8 кв. м
3	Перечень ограничений использования земельных участков	В соответствии с пунктом 14 Правил охраны газораспределительных сетей, утвержденных постановлением Правительства Российской Федерации от 20.11.2000 № 878 (далее – Правила), на земельные участки, входящие в охранные зоны газораспределительных сетей, в целях предупреждения их повреждения или нарушения условий их нормальной эксплуатации налагаются ограничения (обременения), которыми запрещается лицам, указанным в пункте 2 Правил: 1) строить объекты жилищно-гражданского и производственного назначения; 2) сносить и реконструировать мосты, коллекторы, автомобильные и железные дороги с расположенными на них газораспределительными сетями без предварительного выноса этих газопроводов по согласованию с эксплуатационными организациями; 3) разрушать берегоукрепительные сооружения, водопропускные устройства, земляные и иные сооружения, предохраняющие газораспределительные сети от разрушений; 4) перемещать, повреждать, засыпать и уничтожать опознавательные знаки, контрольно-измерительные пункты и другие устройства газораспределительных сетей; 5) устраивать свалки и склады, разливать растворы кислот, солей, щелочей и других химически активных веществ; 6) ограждать и перегораживать охранные зоны, препятствовать

Сведения о границах охранной зоны газопровода		
Газопровод к жилому дому по адресу: 172025, Тверская область, м. р-н Торжокский, с.п. Мирновское, д. Владычня, д. 17		
		доступу персонала эксплуатационных организаций к газораспределительным сетям, проведению обслуживания и устранению повреждений газораспределительных сетей; 7) разводить огонь и размещать источники огня; 8) рыть погреба, копать и обрабатывать почву сельскохозяйственными и мелиоративными орудиями и механизмами на глубину более 0,3 м; 9) открывать калитки и двери газорегуляторных пунктов, станций катодной и дренажной защиты, люки подземных колодцев, включать или отключать электроснабжение средств связи, освещения и систем телемеханики; 10) набрасывать, приставлять и привязывать к опорам и надземным газопроводам, ограждениям и зданиям газораспределительных сетей посторонние предметы, лестницы, влезать на них; 11) самовольно подключаться к газораспределительным сетям.
4	Сведения о подзонах, их количестве, конкретные ограничения использования земельных участков в границах каждой подзоны из перечня ограничений (в случае, если федеральным законом, положением о зоне с особыми условиями использования территории предусмотрено выделение в границах зоны подзон)	В границах зоны с особыми условиями использования территории «охранная зона газопровода» выделение подзон не предусмотрено Правилами

II. Перечень координат характерных точек границ охранной зоны

1. Система координат: МСК-69, зона 2

2. Перечень координат характерных точек границ охранной зоны газопровода

Обозначение характерных точек границы	Координаты, м		Метод определения координат и средняя квадратическая погрешность положения характерной точки, (M_t), м	Описание закрепления точки
	X	Y		
1	309099.78	2230007.12	Картометрический метод, 1 м	—
2	309100.14	2230011.10	Картометрический метод, 1 м	—
3	309098.85	2230011.22	Картометрический метод, 1 м	—
4	309098.48	2230007.24	Картометрический метод, 1 м	—
1	309099.78	2230007.12	Картометрический метод, 1 м	—

Сведения о границах охранной зоны газораспределительной сети
Газопровод к жилому дому по адресу: 172025, Тверская область, м. р-н Торжокский, с.п. Мирновское, д. Владычня, д. 17
III. Графическое описание местоположения границ охранной зоны газопровода



Используемые условные знаки и обозначения:

- граница ЗОУИТ
- 2 - характерная точка границы ЗОУИТ с номером
- ось газопровода
- часть границы, сведения ЕГРН о которой позволяют однозначно определить ее положение на местности
- :152 - надписи кадастрового номера земельного участка
- граница кадастрового квартала
- 69:33:0190501 - обозначение кадастрового квартала

Приложение 150
к приказу Министерства
имущественных и земельных
отношений
Тверской области
от 18.06.2026 № 9-нп

Сведения о границах охранной зоны газопровода (объекта газораспределительной системы) «Газопровод к жилому дому по адресу: 172025, Тверская область, м. р-н Торжокский, с.п. Мирновское, д. Владычня, д. 18» и перечень ограничений использования земельных участков

Сведения о границах охранной зоны газопровода		
Газопровод к жилому дому по адресу: 172025, Тверская область, м. р-н Торжокский, с.п. Мирновское, д. Владычня, д. 18		
I. Описание характеристик охранной зоны		
№ п/п	Характеристики	Описание
1	Наименование, вид, местоположение объекта, в целях защиты которого устанавливается зона с особыми условиями использования территории	Наименование объекта: «Газопровод к жилому дому по адресу: 172025, Тверская область, м. р-н Торжокский, с.п. Мирновское, д. Владычня, д. 18». Протяженность: 4 м. Кадастровый номер: 69:33:0190501:289. Год завершения строительства: 2025. Вид объекта: трубопровод (газопровод). Назначение объекта: 7.7. Сооружения трубопроводного транспорта. Местоположение объекта: Тверская область, муниципальный район Торжокский, сельское поселение Мирновское, деревня Владычня
2	Площадь зоны +/- величина погрешности определения площади (Р +/- Дельта Р)	15 кв. м ± 14 кв. м
3	Перечень ограничений использования земельных участков	В соответствии с пунктом 14 Правил охраны газораспределительных сетей, утвержденных постановлением Правительства Российской Федерации от 20.11.2000 № 878 (далее – Правила), на земельные участки, входящие в охранные зоны газораспределительных сетей, в целях предупреждения их повреждения или нарушения условий их нормальной эксплуатации налагаются ограничения (обременения), которыми запрещается лицам, указанным в пункте 2 Правил: 1) строить объекты жилищно-гражданского и производственного назначения; 2) сносить и реконструировать мосты, коллекторы, автомобильные и железные дороги с расположенными на них газораспределительными сетями без предварительного выноса этих газопроводов по согласованию с эксплуатационными организациями; 3) разрушать берегоукрепительные сооружения, водопропускные устройства, земляные и иные сооружения, предохраняющие газораспределительные сети от разрушений; 4) перемещать, повреждать, засыпать и уничтожать опознавательные знаки, контрольно-измерительные пункты и другие устройства газораспределительных сетей; 5) устраивать свалки и склады, разливать растворы кислот, солей, щелочей и других химически активных веществ; 6) ограждать и перегораживать охранные зоны, препятствовать

Сведения о границах охранной зоны газопровода		
Газопровод к жилому дому по адресу: 172025, Тверская область, м. р-н Торжокский, с.п. Мирновское, д. Владычня, д. 18		
		доступу персонала эксплуатационных организаций к газораспределительным сетям, проведению обслуживания и устранению повреждений газораспределительных сетей; 7) разводить огонь и размещать источники огня; 8) рыть погреба, копать и обрабатывать почву сельскохозяйственными и мелиоративными орудиями и механизмами на глубину более 0,3 м; 9) открывать калитки и двери газорегуляторных пунктов, станций катодной и дренажной защиты, люки подземных колодцев, включать или отключать электроснабжение средств связи, освещения и систем телемеханики; 10) набрасывать, приставлять и привязывать к опорам и надземным газопроводам, ограждениям и зданиям газораспределительных сетей посторонние предметы, лестницы, влезать на них; 11) самовольно подключаться к газораспределительным сетям.
4	Сведения о подзонах, их количестве, конкретные ограничения использования земельных участков в границах каждой подзоны из перечня ограничений (в случае, если федеральным законом, положением о зоне с особыми условиями использования территории предусмотрено выделение в границах зоны подзон)	В границах зоны с особыми условиями использования территории «охранная зона газопровода» выделение подзон не предусмотрено Правилами

II. Перечень координат характерных точек границ охранной зоны

1. Система координат: МСК-69, зона 2

2. Перечень координат характерных точек границ охранной зоны газопровода

Обозначение характерных точек границы	Координаты, м		Метод определения координат и средняя квадратическая погрешность положения характерной точки, (M_t), м	Описание закрепления точки
	X	Y		
1	309080.02	2230174.41	Картометрический метод, 1 м	—
2	309079.99	2230178.41	Картометрический метод, 1 м	—
3	309076.21	2230178.40	Картометрический метод, 1 м	—
4	309076.20	2230174.40	Картометрический метод, 1 м	—
1	309080.02	2230174.41	Картометрический метод, 1 м	—

Сведения о границах охранной зоны газораспределительной сети
Газопровод к жилому дому по адресу: 172025, Тверская область, м. р-н Торжокский, с.п. Мирновское, д. Владычня, д. 18
III. Графическое описание местоположения границ охранной зоны газопровода



Используемые условные знаки и обозначения:

- граница ЗОУИТ
- 2 - характерная точка границы ЗОУИТ с номером
- ось газопровода
- часть границы, сведения ЕГРН о которой позволяют однозначно определить ее положение на местности
- :26 - надписи кадастрового номера земельного участка
- граница кадастрового квартала
- 69:33:0190501 - обозначение кадастрового квартала

Приложение 151
к приказу Министерства
имущественных и земельных
отношений
Тверской области
от 18.06.2026 № 9-нп

Сведения о границах охранной зоны газопровода (объекта газораспределительной системы) «Газопровод к жилому дому по адресу: 172025, Тверская область, м. р-н Торжокский, с.п. Мирновское, д. Владычня, д. 19» и перечень ограничений использования земельных участков

Сведения о границах охранной зоны газопровода		
Газопровод к жилому дому по адресу: 172025, Тверская область, м. р-н Торжокский, с.п. Мирновское, д. Владычня, д. 19		
I. Описание характеристик охранной зоны		
№ п/п	Характеристики	Описание
1	Наименование, вид, местоположение объекта, в целях защиты которого устанавливается зона с особыми условиями использования территории	Наименование объекта: «Газопровод к жилому дому по адресу: 172025, Тверская область, м. р-н Торжокский, с.п. Мирновское, д. Владычня, д. 19». Протяженность: 6 м. Кадастровый номер: 69:33:0190501:290. Год завершения строительства: 2025. Вид объекта: трубопровод (газопровод). Назначение объекта: 7.7. Сооружения трубопроводного транспорта. Местоположение объекта: Тверская область, муниципальный район Торжокский, сельское поселение Мирновское, деревня Владычня
2	Площадь зоны +/- величина погрешности определения площади (Р +/- Дельта Р)	24 кв. м ± 17 кв. м
3	Перечень ограничений использования земельных участков	В соответствии с пунктом 14 Правил охраны газораспределительных сетей, утвержденных постановлением Правительства Российской Федерации от 20.11.2000 № 878 (далее – Правила), на земельные участки, входящие в охранные зоны газораспределительных сетей, в целях предупреждения их повреждения или нарушения условий их нормальной эксплуатации налагаются ограничения (обременения), которыми запрещается лицам, указанным в пункте 2 Правил: 1) строить объекты жилищно-гражданского и производственного назначения; 2) сносить и реконструировать мосты, коллекторы, автомобильные и железные дороги с расположенными на них газораспределительными сетями без предварительного выноса этих газопроводов по согласованию с эксплуатационными организациями; 3) разрушать берегоукрепительные сооружения, водопропускные устройства, земляные и иные сооружения, предохраняющие газораспределительные сети от разрушений; 4) перемещать, повреждать, засыпать и уничтожать опознавательные знаки, контрольно-измерительные пункты и другие устройства газораспределительных сетей; 5) устраивать свалки и склады, разливать растворы кислот, солей, щелочей и других химически активных веществ; 6) ограждать и перегораживать охранные зоны, препятствовать

Сведения о границах охранной зоны газопровода		
Газопровод к жилому дому по адресу: 172025, Тверская область, м. р-н Торжокский, с.п. Мирновское, д. Владычня, д. 19		
		доступу персонала эксплуатационных организаций к газораспределительным сетям, проведению обслуживания и устранению повреждений газораспределительных сетей; 7) разводить огонь и размещать источники огня; 8) рыть погреба, копать и обрабатывать почву сельскохозяйственными и мелиоративными орудиями и механизмами на глубину более 0,3 м; 9) открывать калитки и двери газорегуляторных пунктов, станций катодной и дренажной защиты, люки подземных колодцев, включать или отключать электроснабжение средств связи, освещения и систем телемеханики; 10) набрасывать, приставлять и привязывать к опорам и надземным газопроводам, ограждениям и зданиям газораспределительных сетей посторонние предметы, лестницы, влезать на них; 11) самовольно подключаться к газораспределительным сетям.
4	Сведения о подзонах, их количестве, конкретные ограничения использования земельных участков в границах каждой подзоны из перечня ограничений (в случае, если федеральным законом, положением о зоне с особыми условиями использования территории предусмотрено выделение в границах зоны подзон)	В границах зоны с особыми условиями использования территории «охранная зона газопровода» выделение подзон не предусмотрено Правилами

II. Перечень координат характерных точек границ охранной зоны

1. Система координат: МСК-69, зона 2

2. Перечень координат характерных точек границ охранной зоны газопровода

Обозначение характерных точек границы	Координаты, м		Метод определения координат и средняя квадратическая погрешность положения характерной точки, (M_t), м	Описание закрепления точки
	X	Y		
1	309103.67	2230097.85	Картометрический метод, 1 м	—
2	309103.74	2230101.85	Картометрический метод, 1 м	—
3	309097.81	2230101.96	Картометрический метод, 1 м	—
4	309097.74	2230097.96	Картометрический метод, 1 м	—
1	309103.67	2230097.85	Картометрический метод, 1 м	—

Сведения о границах охранной зоны газораспределительной сети
Газопровод к жилому дому по адресу: 172025, Тверская область, м. р-н Торжокский, с.п. Мирновское, д. Владычня, д. 19
III. Графическое описание местоположения границ охранной зоны газопровода



Используемые условные знаки и обозначения:

- граница ЗОУИТ
- 2 - характерная точка границы ЗОУИТ с номером
- ось газопровода
- часть границы, сведения ЕГРН о которой позволяют однозначно определить ее положение на местности
- :265 - надписи кадастрового номера земельного участка
- граница кадастрового квартала
- 69:33:0190501 - обозначение кадастрового квартала

Приложение 152
к приказу Министерства
имущественных и земельных
отношений
Тверской области
от 18.06.2026 № 9-нп

Сведения о границах охранной зоны газопровода (объекта газораспределительной системы) «Газопровод к жилому дому по адресу: 172025, Тверская область, м. р-н Торжокский, с.п. Мирновское, д. Владычня, д. 19А» и перечень ограничений использования земельных участков

Сведения о границах охранной зоны газопровода		
Газопровод к жилому дому по адресу: 172025, Тверская область, м. р-н Торжокский, с.п. Мирновское, д. Владычня, д. 19А		
I. Описание характеристик охранной зоны		
№ п/п	Характеристики	Описание
1	Наименование, вид, местоположение объекта, в целях защиты которого устанавливается зона с особыми условиями использования территории	Наименование объекта: «Газопровод к жилому дому по адресу: 172025, Тверская область, м. р-н Торжокский, с.п. Мирновское, д. Владычня, д. 19А». Протяженность: 9 м. Кадастровый номер: 69:33:0190501:291. Год завершения строительства: 2025. Вид объекта: трубопровод (газопровод). Назначение объекта: 7.7. Сооружения трубопроводного транспорта. Местоположение объекта: Тверская область, муниципальный район Торжокский, сельское поселение Мирновское, деревня Владычня
2	Площадь зоны +/- величина погрешности определения площади (Р +/- Дельта Р)	37 кв. м ± 21 кв. м
3	Перечень ограничений использования земельных участков	В соответствии с пунктом 14 Правил охраны газораспределительных сетей, утвержденных постановлением Правительства Российской Федерации от 20.11.2000 № 878 (далее – Правила), согласно которому на земельные участки, входящие в охранные зоны газораспределительных сетей, в целях предупреждения их повреждения или нарушения условий их нормальной эксплуатации налагаются ограничения (обременения), которыми запрещается лицам, указанным в пункте 2 Правил: 1) строить объекты жилищно-гражданского и производственного назначения; 2) сносить и реконструировать мосты, коллекторы, автомобильные и железные дороги с расположенными на них газораспределительными сетями без предварительного выноса этих газопроводов по согласованию с эксплуатационными организациями; 3) разрушать берегоукрепительные сооружения, водопропускные устройства, земляные и иные сооружения, предохраняющие газораспределительные сети от разрушений; 4) перемещать, повреждать, засыпать и уничтожать опознавательные знаки, контрольно-измерительные пункты и другие устройства газораспределительных сетей; 5) устраивать свалки и склады, разливать растворы кислот, солей,

Сведения о границах охранной зоны газопровода		
Газопровод к жилому дому по адресу: 172025, Тверская область, м. р-н Торжокский, с.п. Мирновское, д. Владычня, д. 19А		
		щелочей и других химически активных веществ; 6) огораживать и перегораживать охранные зоны, препятствовать доступу персонала эксплуатационных организаций к газораспределительным сетям, проведению обслуживания и устранению повреждений газораспределительных сетей; 7) разводить огонь и размещать источники огня; 8) рыть погреба, копать и обрабатывать почву сельскохозяйственными и мелиоративными орудиями и механизмами на глубину более 0,3 м; 9) открывать калитки и двери газорегуляторных пунктов, станций катодной и дренажной защиты, люки подземных колодцев, включать или отключать электроснабжение средств связи, освещения и систем телемеханики; 10) набрасывать, приставлять и привязывать к опорам и надземным газопроводам, ограждениям и зданиям газораспределительных сетей посторонние предметы, лестницы, влезать на них; 11) самовольно подключаться к газораспределительным сетям
4	Сведения о подзонах, их количестве, конкретные ограничения использования земельных участков в границах каждой подзоны из перечня ограничений (в случае если федеральным законом, положением о зоне с особыми условиями использования территории предусмотрено выделение в границах зоны подзон)	В границах зоны с особыми условиями использования территории «охранная зона газопровода» выделение подзон не предусмотрено Правилами

II. Перечень координат характерных точек границ охранной зоны

1. Система координат: МСК-69, зона 2

2. Перечень координат характерных точек границ охранной зоны газопровода

Обозначение характерных точек границы	Координаты, м		Метод определения координат и средняя квадратическая погрешность положения характерной точки, (M_t), м	Описание закрепления точки
	X	Y		
1	309107.33	2230082.41	Картометрический метод, 1 м	-
2	309107.31	2230086.41	Картометрический метод, 1 м	-
3	309097.97	2230086.38	Картометрический метод, 1 м	-
4	309097.99	2230082.38	Картометрический метод, 1 м	-
1	309107.33	2230082.41	Картометрический метод, 1 м	-

Сведения о границах охранной зоны газораспределительной сети
Газопровод к жилому дому по адресу: 172025, Тверская область, м. р-н Торжокский, с.п. Мирновское, д. Владычня, д. 19А
III. Графическое описание местоположения границ охранной зоны газопровода



Используемые условные знаки и обозначения:

- граница ЗОУИТ
- 2 - характерная точка границы ЗОУИТ с номером
- ось газопровода
- часть границы, сведения ЕГРН о которой позволяют однозначно определить ее положение на местности
- :502 - надписи кадастрового номера земельного участка
- граница кадастрового квартала
- 69:33:0190501 - обозначение кадастрового квартала

Приложение 153
к приказу Министерства
имущественных и земельных
отношений
Тверской области
от 18.06.2026 № 9-нп

Сведения о границах охранной зоны газопровода (объекта газораспределительной системы) «Газопровод к жилому дому по адресу: 172025, Тверская область, м. р-н Торжокский, с.п. Мирновское, д. Владычня, д. 20» и перечень ограничений использования земельных участков

Сведения о границах охранной зоны газопровода		
Газопровод к жилому дому по адресу: 172025, Тверская область, м. р-н Торжокский, с.п. Мирновское, д. Владычня, д. 20		
I. Описание характеристик охранной зоны		
№ п/п	Характеристики	Описание
1	Наименование, вид, местоположение объекта, в целях защиты которого устанавливается зона с особыми условиями использования территории	Наименование объекта: «Газопровод к жилому дому по адресу: 172025, Тверская область, м. р-н Торжокский, с.п. Мирновское, д. Владычня, д. 20». Протяженность: 3 м. Кадастровый номер: 69:33:0190501:292. Год завершения строительства: 2025. Вид объекта: трубопровод (газопровод). Назначение объекта: 7.7. Сооружения трубопроводного транспорта. Местоположение объекта: Тверская область, муниципальный район Торжокский, сельское поселение Мирновское, деревня Владычня
2	Площадь зоны +/- величина погрешности определения площади (Р +/- Дельта Р)	14 кв. м ± 13 кв. м
3	Перечень ограничений использования земельных участков	В соответствии с пунктом 14 Правил охраны газораспределительных сетей, утвержденных постановлением Правительства Российской Федерации от 20.11.2000 № 878 (далее – Правила), на земельные участки, входящие в охранные зоны газораспределительных сетей, в целях предупреждения их повреждения или нарушения условий их нормальной эксплуатации налагаются ограничения (обременения), которыми запрещается лицам, указанным в пункте 2 Правил: 1) строить объекты жилищно-гражданского и производственного назначения; 2) сносить и реконструировать мосты, коллекторы, автомобильные и железные дороги с расположенными на них газораспределительными сетями без предварительного выноса этих газопроводов по согласованию с эксплуатационными организациями; 3) разрушать берегоукрепительные сооружения, водопропускные устройства, земляные и иные сооружения, предохраняющие газораспределительные сети от разрушений; 4) перемещать, повреждать, засыпать и уничтожать опознавательные знаки, контрольно-измерительные пункты и другие устройства газораспределительных сетей; 5) устраивать свалки и склады, разливать растворы кислот, солей, щелочей и других химически активных веществ; 6) огораживать и перегораживать охранные зоны, препятствовать

Сведения о границах охранной зоны газопровода		
Газопровод к жилому дому по адресу: 172025, Тверская область, м. р-н Торжокский, с.п. Мирновское, д. Владычня, д. 20		
		доступу персонала эксплуатационных организаций к газораспределительным сетям, проведению обслуживания и устранению повреждений газораспределительных сетей; 7) разводить огонь и размещать источники огня; 8) рыть погреба, копать и обрабатывать почву сельскохозяйственными и мелиоративными орудиями и механизмами на глубину более 0,3 м; 9) открывать калитки и двери газорегуляторных пунктов, станций катодной и дренажной защиты, люки подземных колодцев, включать или отключать электроснабжение средств связи, освещения и систем телемеханики; 10) набрасывать, приставлять и привязывать к опорам и надземным газопроводам, ограждениям и зданиям газораспределительных сетей посторонние предметы, лестницы, влезать на них; 11) самовольно подключаться к газораспределительным сетям.
4	Сведения о подзонах, их количестве, конкретные ограничения использования земельных участков в границах каждой подзоны из перечня ограничений (в случае, если федеральным законом, положением о зоне с особыми условиями использования территории предусмотрено выделение в границах зоны подзон)	В границах зоны с особыми условиями использования территории «охранная зона газопровода» выделение подзон не предусмотрено Правилами

II. Перечень координат характерных точек границ охранной зоны

1. Система координат: МСК-69, зона 2

2. Перечень координат характерных точек границ охранной зоны газопровода

Обозначение характерных точек границы	Координаты, м		Метод определения координат и средняя квадратическая погрешность положения характерной точки, (M_t), м	Описание закрепления точки
	X	Y		
1	309079.85	2230185.26	Картометрический метод, 1 м	—
2	309079.83	2230189.26	Картометрический метод, 1 м	—
3	309076.40	2230189.22	Картометрический метод, 1 м	—
4	309076.43	2230185.22	Картометрический метод, 1 м	—
1	309079.85	2230185.26	Картометрический метод, 1 м	—

Сведения о границах охранной зоны газораспределительной сети
Газопровод к жилому дому по адресу: 172025, Тверская область, м. р-н Торжокский, с.п. Мирновское, д. Владычня, д. 20
III. Графическое описание местоположения границ охранной зоны газопровода



Используемые условные знаки и обозначения:

- граница ЗОУИТ
- 2 - характерная точка границы ЗОУИТ с номером
- ось газопровода
- часть границы, сведения ЕГРН о которой позволяют однозначно определить ее положение на местности
- :26 - надписи кадастрового номера земельного участка
- граница кадастрового квартала
- 69:33:0190501 - обозначение кадастрового квартала

Приложение 154
к приказу Министерства
имущественных и земельных
отношений
Тверской области
от 18.06.2026 № 9-нп

Сведения о границах охранной зоны газопровода (объекта газораспределительной системы) «Газопровод к жилому дому по адресу: 172025, Тверская область, м. р-н Торжокский, с.п. Мирновское, д. Владычня, д. 25» и перечень ограничений использования земельных участков

Сведения о границах охранной зоны газопровода		
Газопровод к жилому дому по адресу: 172025, Тверская область, м. р-н Торжокский, с.п. Мирновское, д. Владычня, д. 25		
I. Описание характеристик охранной зоны		
№ п/п	Характеристики	Описание
1	Наименование, вид, местоположение объекта, в целях защиты которого устанавливается зона с особыми условиями использования территории	Наименование объекта: «Газопровод к жилому дому по адресу: 172025, Тверская область, м. р-н Торжокский, с.п. Мирновское, д. Владычня, д. 25». Протяженность: 3 м. Кадастровый номер: 69:33:0190501:293. Год завершения строительства: 2025. Вид объекта: трубопровод (газопровод). Назначение объекта: 7.7. Сооружения трубопроводного транспорта. Местоположение объекта: Тверская область, муниципальный район Торжокский, сельское поселение Мирновское, деревня Владычня
2	Площадь зоны +/- величина погрешности определения площади (Р +/- Дельта Р)	11 кв. м ± 12 кв. м
3	Перечень ограничений использования земельных участков	В соответствии с пунктом 14 Правил охраны газораспределительных сетей, утвержденных постановлением Правительства Российской Федерации от 20.11.2000 № 878 (далее – Правила), на земельные участки, входящие в охранные зоны газораспределительных сетей, в целях предупреждения их повреждения или нарушения условий их нормальной эксплуатации налагаются ограничения (обременения), которыми запрещается лицам, указанным в пункте 2 Правил: 1) строить объекты жилищно-гражданского и производственного назначения; 2) сносить и реконструировать мосты, коллекторы, автомобильные и железные дороги с расположенными на них газораспределительными сетями без предварительного выноса этих газопроводов по согласованию с эксплуатационными организациями; 3) разрушать берегоукрепительные сооружения, водопропускные устройства, земляные и иные сооружения, предохраняющие газораспределительные сети от разрушений; 4) перемещать, повреждать, засыпать и уничтожать опознавательные знаки, контрольно-измерительные пункты и другие устройства газораспределительных сетей; 5) устраивать свалки и склады, разливать растворы кислот, солей, щелочей и других химически активных веществ; 6) ограждать и перегораживать охранные зоны, препятствовать

Сведения о границах охранной зоны газопровода		
Газопровод к жилому дому по адресу: 172025, Тверская область, м. р-н Торжокский, с.п. Мирновское, д. Владычня, д. 25		
		доступу персонала эксплуатационных организаций к газораспределительным сетям, проведению обслуживания и устранению повреждений газораспределительных сетей; 7) разводить огонь и размещать источники огня; 8) рыть погреба, копать и обрабатывать почву сельскохозяйственными и мелиоративными орудиями и механизмами на глубину более 0,3 м; 9) открывать калитки и двери газорегуляторных пунктов, станций катодной и дренажной защиты, люки подземных колодцев, включать или отключать электроснабжение средств связи, освещения и систем телемеханики; 10) набрасывать, приставлять и привязывать к опорам и надземным газопроводам, ограждениям и зданиям газораспределительных сетей посторонние предметы, лестницы, влезать на них; 11) самовольно подключаться к газораспределительным сетям.
4	Сведения о подзонах, их количестве, конкретные ограничения использования земельных участков в границах каждой подзоны из перечня ограничений (в случае, если федеральным законом, положением о зоне с особыми условиями использования территории предусмотрено выделение в границах зоны подзон)	В границах зоны с особыми условиями использования территории «охранная зона газопровода» выделение подзон не предусмотрено Правилами

II. Перечень координат характерных точек границ охранной зоны

1. Система координат: МСК-69, зона 2

2. Перечень координат характерных точек границ охранной зоны газопровода

Обозначение характерных точек границы	Координаты, м		Метод определения координат и средняя квадратическая погрешность положения характерной точки, (M_t), м	Описание закрепления точки
	X	Y		
1	309103.22	2230197.08	Картометрический метод, 1 м	—
2	309103.41	2230201.08	Картометрический метод, 1 м	—
3	309100.60	2230201.20	Картометрический метод, 1 м	—
4	309100.41	2230197.20	Картометрический метод, 1 м	—
1	309103.22	2230197.08	Картометрический метод, 1 м	—

Сведения о границах охранной зоны газораспределительной сети
Газопровод к жилому дому по адресу: 172025, Тверская область, м. р-н Торжокский, с.п. Мирновское, д. Владычня, д. 25
III. Графическое описание местоположения границ охранной зоны газопровода



Используемые условные знаки и обозначения:

- граница ЗОУИТ
- 2 - характерная точка границы ЗОУИТ с номером
- ось газопровода
- часть границы, сведения ЕГРН о которой позволяют однозначно определить ее положение на местности
- :72 - надписи кадастрового номера земельного участка
- граница кадастрового квартала
- 69:33:0190501 - обозначение кадастрового квартала

Приложение 155
к приказу Министерства
имущественных и земельных
отношений
Тверской области
от 18.06.2026 № 9-нп

Сведения о границах охранной зоны газопровода (объекта газораспределительной системы) «Газопровод к жилому дому по адресу: 172025, Тверская область, м.р-н Торжокский, с.п. Мирновское, д. Владычня, д. 27» и перечень ограничений использования земельных участков

Сведения о границах охранной зоны газопровода		
Газопровод к жилому дому по адресу: 172025, Тверская область, м.р-н Торжокский, с.п. Мирновское, д. Владычня, д. 27		
I. Описание характеристик охранной зоны		
№ п/п	Характеристики	Описание
1	Наименование, вид, местоположение объекта, в целях защиты которого устанавливается зона с особыми условиями использования территории	Наименование объекта: «Газопровод к жилому дому по адресу: 172025, Тверская область, м.р-н Торжокский, с.п. Мирновское, д. Владычня, д. 27». Протяженность: 4 м. Кадастровый номер: 69:33:0190501:294. Год завершения строительства: 2025. Вид объекта: трубопровод (газопровод). Назначение объекта: 7.7. Сооружения трубопроводного транспорта. Местоположение объекта: Тверская область, муниципальный район Торжокский, сельское поселение Мирновское, деревня Владычня
2	Площадь зоны +/- величина погрешности определения площади (Р +/- Дельта Р)	17 кв. м ± 14 кв. м
3	Перечень ограничений использования земельных участков	В соответствии с пунктом 14 Правил охраны газораспределительных сетей, утвержденных постановлением Правительства Российской Федерации от 20.11.2000 № 878 (далее – Правила), на земельные участки, входящие в охранные зоны газораспределительных сетей, в целях предупреждения их повреждения или нарушения условий их нормальной эксплуатации налагаются ограничения (обременения), которыми запрещается лицам, указанным в пункте 2 Правил: 1) строить объекты жилищно-гражданского и производственного назначения; 2) сносить и реконструировать мосты, коллекторы, автомобильные и железные дороги с расположенными на них газораспределительными сетями без предварительного выноса этих газопроводов по согласованию с эксплуатационными организациями; 3) разрушать берегоукрепительные сооружения, водопропускные устройства, земляные и иные сооружения, предохраняющие газораспределительные сети от разрушений; 4) перемещать, повреждать, засыпать и уничтожать опознавательные знаки, контрольно-измерительные пункты и другие устройства газораспределительных сетей; 5) устраивать свалки и склады, разливать растворы кислот, солей,

Сведения о границах охранной зоны газопровода		
Газопровод к жилому дому по адресу: 172025, Тверская область, м.р-н Торжокский, с.п. Мирновское, д. Владычня, д. 27		
		щелочей и других химически активных веществ; 6) огораживать и перегораживать охранные зоны, препятствовать доступу персонала эксплуатационных организаций к газораспределительным сетям, проведению обслуживания и устранению повреждений газораспределительных сетей; 7) разводить огонь и размещать источники огня; 8) рыть погреба, копать и обрабатывать почву сельскохозяйственными и мелиоративными орудиями и механизмами на глубину более 0,3 м; 9) открывать калитки и двери газорегуляторных пунктов, станций катодной и дренажной защиты, люки подземных колодцев, включать или отключать электроснабжение средств связи, освещения и систем телемеханики; 10) набрасывать, приставлять и привязывать к опорам и надземным газопроводам, ограждениям и зданиям газораспределительных сетей посторонние предметы, лестницы, влезать на них; 11) самовольно подключаться к газораспределительным сетям.
4	Сведения о подзонах, их количестве, конкретные ограничения использования земельных участков в границах каждой подзоны из перечня ограничений (в случае, если федеральным законом, положением о зоне с особыми условиями использования территории предусмотрено выделение в границах зоны подзон)	В границах зоны с особыми условиями использования территории «охранная зона газопровода» выделение подзон не предусмотрено Правилами

II. Перечень координат характерных точек границ охранной зоны

1. Система координат: МСК-69, зона 2

2. Перечень координат характерных точек границ охранной зоны газопровода

Обозначение характерных точек границы	Координаты, м		Метод определения координат и средняя квадратическая погрешность положения характерной точки, (M_t), м	Описание закрепления точки
	X	Y		
1	309102.39	2230238.38	Картометрический метод, 1 м	—
2	309102.11	2230234.40	Картометрический метод, 1 м	—
3	309106.30	2230234.10	Картометрический метод, 1 м	—
4	309106.58	2230238.08	Картометрический метод, 1 м	—
1	309102.39	2230238.38	Картометрический метод, 1 м	—

Сведения о границах охранной зоны газораспределительной сети
Газопровод к жилому дому по адресу: 172025, Тверская область, м.р-н Торжокский, с.п. Мирновское, д. Владычня, д. 27
III. Графическое описание местоположения границ охранной зоны газопровода



Используемые условные знаки и обозначения:

- граница ЗОУИТ
- 2 - характерная точка границы ЗОУИТ с номером
- ось газопровода
- часть границы, сведения ЕГРН о которой позволяют однозначно определить ее положение на местности
- :82 - надписи кадастрового номера земельного участка
- граница кадастрового квартала
- 69:33:0190501 - обозначение кадастрового квартала

Приложение 156
к приказу Министерства
имущественных и земельных
отношений
Тверской области
от 18.06.2026 № 9-нп

Сведения о границах охранной зоны газопровода (объекта газораспределительной системы) «Газопровод к жилому дому по адресу: 172025, Тверская область, м. р-н Торжокский, с.п. Мирновское, д. Владычня, д. 28» и перечень ограничений использования земельных участков

Сведения о границах охранной зоны газопровода		
Газопровод к жилому дому по адресу: 172025, Тверская область, м. р-н Торжокский, с.п. Мирновское, д. Владычня, д. 28		
I. Описание характеристик охранной зоны		
№ п/п	Характеристики	Описание
1	Наименование, вид, местоположение объекта, в целях защиты которого устанавливается зона с особыми условиями использования территории	Наименование объекта: «Газопровод к жилому дому по адресу: 172025, Тверская область, м. р-н Торжокский, с.п. Мирновское, д. Владычня, д. 28». Протяженность: 9 м. Кадастровый номер: 69:33:0190501:295. Год завершения строительства: 2025. Вид объекта: трубопровод (газопровод). Назначение объекта: 7.7. Сооружения трубопроводного транспорта. Местоположение объекта: Тверская область, муниципальный район Торжокский, сельское поселение Мирновское, деревня Владычня
2	Площадь зоны +/- величина погрешности определения площади (Р +/- Дельта Р)	36 кв. м ± 21 кв. м
3	Перечень ограничений использования земельных участков	В соответствии с пунктом 14 Правил охраны газораспределительных сетей, утвержденных постановлением Правительства Российской Федерации от 20.11.2000 № 878 (далее – Правила), на земельные участки, входящие в охранные зоны газораспределительных сетей, в целях предупреждения их повреждения или нарушения условий их нормальной эксплуатации налагаются ограничения (обременения), которыми запрещается лицам, указанным в пункте 2 Правил: 1) строить объекты жилищно-гражданского и производственного назначения; 2) сносить и реконструировать мосты, коллекторы, автомобильные и железные дороги с расположенными на них газораспределительными сетями без предварительного выноса этих газопроводов по согласованию с эксплуатационными организациями; 3) разрушать берегоукрепительные сооружения, водопропускные устройства, земляные и иные сооружения, предохраняющие газораспределительные сети от разрушений; 4) перемещать, повреждать, засыпать и уничтожать опознавательные знаки, контрольно-измерительные пункты и другие устройства газораспределительных сетей; 5) устраивать свалки и склады, разливать растворы кислот, солей, щелочей и других химически активных веществ; 6) ограждать и перегораживать охранные зоны, препятствовать

Сведения о границах охранной зоны газопровода		
Газопровод к жилому дому по адресу: 172025, Тверская область, м. р-н Торжокский, с.п. Мирновское, д. Владычня, д. 28		
		доступу персонала эксплуатационных организаций к газораспределительным сетям, проведению обслуживания и устранению повреждений газораспределительных сетей; 7) разводить огонь и размещать источники огня; 8) рыть погреба, копать и обрабатывать почву сельскохозяйственными и мелиоративными орудиями и механизмами на глубину более 0,3 м; 9) открывать калитки и двери газорегуляторных пунктов, станций катодной и дренажной защиты, люки подземных колодцев, включать или отключать электроснабжение средств связи, освещения и систем телемеханики; 10) набрасывать, приставлять и привязывать к опорам и надземным газопроводам, ограждениям и зданиям газораспределительных сетей посторонние предметы, лестницы, влезать на них; 11) самовольно подключаться к газораспределительным сетям.
4	Сведения о подзонах, их количестве, конкретные ограничения использования земельных участков в границах каждой подзоны из перечня ограничений (в случае, если федеральным законом, положением о зоне с особыми условиями использования территории предусмотрено выделение в границах зоны подзон)	В границах зоны с особыми условиями использования территории «охранная зона газопровода» выделение подзон не предусмотрено Правилами

II. Перечень координат характерных точек границ охранной зоны

1. Система координат: МСК-69, зона 2

2. Перечень координат характерных точек границ охранной зоны газопровода

Обозначение характерных точек границы	Координаты, м		Метод определения координат и средняя квадратическая погрешность положения характерной точки, (M_t), м	Описание закрепления точки
	X	Y		
1	308996.70	2230263.73	Картометрический метод, 1 м	—
2	308992.72	2230263.40	Картометрический метод, 1 м	—
3	308993.42	2230254.41	Картометрический метод, 1 м	—
4	308997.40	2230254.74	Картометрический метод, 1 м	—
1	308996.70	2230263.73	Картометрический метод, 1 м	—

Сведения о границах охранной зоны газораспределительной сети
Газопровод к жилому дому по адресу: 172025, Тверская область, м. р-н Торжокский, с.п. Мирновское, д. Владычня, д. 28
III. Графическое описание местоположения границ охранной зоны газопровода



Используемые условные знаки и обозначения:

- граница ЗОУИТ
- 2 - характерная точка границы ЗОУИТ с номером
- ось газопровода
- часть границы, сведения ЕГРН о которой позволяют однозначно определить ее положение на местности
- :39 - надписи кадастрового номера земельного участка
- граница кадастрового квартала
- 69:33:0190501 - обозначение кадастрового квартала

Приложение 157
к приказу Министерства
имущественных и земельных
отношений
Тверской области
от 18.06.2026 № 9-нп

Сведения о границах охранной зоны газопровода (объекта газораспределительной системы) «Газопровод к жилому дому по адресу: 172025, Тверская область, м. р-н Торжокский, с.п. Мирновское, д. Владычня, д. 31» и перечень ограничений использования земельных участков

Сведения о границах охранной зоны газопровода		
Газопровод к жилому дому по адресу: 172025, Тверская область, м. р-н Торжокский, с.п. Мирновское, д. Владычня, д. 31		
I. Описание характеристик охранной зоны		
№ п/п	Характеристики	Описание
1	Наименование, вид, местоположение объекта, в целях защиты которого устанавливается зона с особыми условиями использования территории	Наименование объекта: «Газопровод к жилому дому по адресу: 172025, Тверская область, м. р-н Торжокский, с.п. Мирновское, д. Владычня, д. 31». Протяженность: 257 м. Кадастровый номер: 69:33:0190501:302. Год завершения строительства: 2025. Вид объекта: трубопровод (газопровод). Назначение объекта: 7.7. Сооружения трубопроводного транспорта. Местоположение объекта: Тверская область, муниципальный район Торжокский, сельское поселение Мирновское, деревня Владычня
2	Площадь зоны +/- величина погрешности определения площади (Р +/- Дельта Р)	1008 кв. м ± 111 кв. м
3	Перечень ограничений использования земельных участков	В соответствии с пунктом 14 Правил охраны газораспределительных сетей, утвержденных постановлением Правительства Российской Федерации от 20.11.2000 № 878 (далее – Правила), на земельные участки, входящие в охранные зоны газораспределительных сетей, в целях предупреждения их повреждения или нарушения условий их нормальной эксплуатации налагаются ограничения (обременения), которыми запрещается лицам, указанным в пункте 2 Правил: 1) строить объекты жилищно-гражданского и производственного назначения; 2) сносить и реконструировать мосты, коллекторы, автомобильные и железные дороги с расположенными на них газораспределительными сетями без предварительного выноса этих газопроводов по согласованию с эксплуатационными организациями; 3) разрушать берегоукрепительные сооружения, водопропускные устройства, земляные и иные сооружения, предохраняющие газораспределительные сети от разрушений; 4) перемещать, повреждать, засыпать и уничтожать опознавательные знаки, контрольно-измерительные пункты и другие устройства газораспределительных сетей; 5) устраивать свалки и склады, разливать растворы кислот, солей, щелочей и других химически активных веществ; 6) ограждать и перегораживать охранные зоны, препятствовать

Сведения о границах охранной зоны газопровода		
Газопровод к жилому дому по адресу: 172025, Тверская область, м. р-н Торжокский, с.п. Мирновское, д. Владычня, д. 31		
		доступу персонала эксплуатационных организаций к газораспределительным сетям, проведению обслуживания и устранению повреждений газораспределительных сетей; 7) разводить огонь и размещать источники огня; 8) рыть погреба, копать и обрабатывать почву сельскохозяйственными и мелиоративными орудиями и механизмами на глубину более 0,3 м; 9) открывать калитки и двери газорегуляторных пунктов, станций катодной и дренажной защиты, люки подземных колодцев, включать или отключать электроснабжение средств связи, освещения и систем телемеханики; 10) набрасывать, приставлять и привязывать к опорам и надземным газопроводам, ограждениям и зданиям газораспределительных сетей посторонние предметы, лестницы, влезать на них; 11) самовольно подключаться к газораспределительным сетям.
4	Сведения о подзонах, их количестве, конкретные ограничения использования земельных участков в границах каждой подзоны из перечня ограничений (в случае, если федеральным законом, положением о зоне с особыми условиями использования территории предусмотрено выделение в границах зоны подзон)	В границах зоны с особыми условиями использования территории «охранная зона газопровода» выделение подзон не предусмотрено Правилами

II. Перечень координат характерных точек границ охранной зоны

1. Система координат: МСК-69, зона 2

2. Перечень координат характерных точек границ охранной зоны газопровода

Обозначение характерных точек границы	Координаты, м		Метод определения координат и средняя квадратическая погрешность положения характерной точки, (M_t), м	Описание закрепления точки
	X	Y		
1	309103.15	2230215.59	Картометрический метод, 1 м	—
2	309103.24	2230217.64	Картометрический метод, 1 м	—
3	309104.76	2230244.98	Картометрический метод, 1 м	—
4	309104.78	2230262.56	Картометрический метод, 1 м	—
5	309106.88	2230285.36	Картометрический метод, 1 м	—
6	309107.40	2230285.76	Картометрический метод, 1 м	—
7	309107.72	2230286.15	Картометрический метод, 1 м	—
8	309107.93	2230286.60	Картометрический метод, 1 м	—
9	309108.03	2230287.10	Картометрический метод, 1 м	—
10	309110.02	2230309.52	Картометрический метод, 1 м	—
11	309111.58	2230325.48	Картометрический метод, 1 м	—
12	309116.15	2230325.17	Картометрический метод, 1 м	—
13	309116.43	2230329.15	Картометрический метод, 1 м	—
14	309111.97	2230329.46	Картометрический метод, 1 м	—
15	309107.99	2230329.84	Картометрический метод, 1 м	—
16	309107.79	2230327.81	Картометрический метод, 1 м	—

Сведения о границах охранной зоны газопровода				
Газопровод к жилому дому по адресу: 172025, Тверская область, м. р-н Торжокский, с.п. Мирновское, д. Владычня, д. 31				
17	309106.04	2230309.90	Картометрический метод, 1 м	—
18	309104.13	2230288.28	Картометрический метод, 1 м	—
19	309103.79	2230288.03	Картометрический метод, 1 м	—
20	309103.43	2230287.69	Картометрический метод, 1 м	—
21	309103.16	2230287.26	Картометрический метод, 1 м	—
22	309103.01	2230286.79	Картометрический метод, 1 м	—
23	309100.79	2230262.84	Картометрический метод, 1 м	—
24	309100.76	2230245.15	Картометрический метод, 1 м	—
25	309099.35	2230219.83	Картометрический метод, 1 м	—
26	309081.29	2230220.68	Картометрический метод, 1 м	—
27	309069.35	2230222.79	Картометрический метод, 1 м	—
28	309038.42	2230220.42	Картометрический метод, 1 м	—
29	309006.01	2230212.25	Картометрический метод, 1 м	—
30	308994.47	2230245.65	Картометрический метод, 1 м	—
31	308990.69	2230244.34	Картометрический метод, 1 м	—
32	309002.82	2230209.24	Картометрический метод, 1 м	—
33	309003.03	2230208.79	Картометрический метод, 1 м	—
34	309003.35	2230208.40	Картометрический метод, 1 м	—
35	309003.76	2230208.11	Картометрический метод, 1 м	—
36	309004.22	2230207.92	Картометрический метод, 1 м	—
37	309004.72	2230207.86	Картометрический метод, 1 м	—
38	309005.22	2230207.92	Картометрический метод, 1 м	—
39	309039.07	2230216.46	Картометрический метод, 1 м	—
40	309069.15	2230218.77	Картометрический метод, 1 м	—
41	309080.72	2230216.72	Картометрический метод, 1 м	—
42	309099.16	2230215.84	Картометрический метод, 1 м	—
43	309099.15	2230215.75	Картометрический метод, 1 м	—
1	309103.15	2230215.59	Картометрический метод, 1 м	—

Сведения о границах охранной зоны газораспределительной сети
Газопровод к жилому дому по адресу: 172025, Тверская область, м. р-н Торжокский, с.п. Мирновское, д. Владычня, д. 31
III. Графическое описание местоположения границ охранной зоны газопровода



Используемые условные знаки и обозначения:

- граница ЗОУИТ
- 2 - характерная точка границы ЗОУИТ с номером
- ось газопровода
- часть границы, сведения ЕГРН о которой позволяют однозначно определить ее положение на местности
- :502 - надписи кадастрового номера земельного участка
- граница кадастрового квартала
- 69:33:0190501 - обозначение кадастрового квартала

Приложение 158
к приказу Министерства
имущественных и земельных
отношений
Тверской области
от 18.06.2026 № 9-нп

Сведения о границах охранной зоны газопровода (объекта газораспределительной системы) «Газопровод к жилому дому по адресу: 172025, Тверская область, р-н. Торжокский, д. Владычня, д. 42» и перечень ограничений использования земельных участков

Сведения о границах охранной зоны газопровода		
Газопровод к жилому дому по адресу: 172025, Тверская область, р-н. Торжокский, д. Владычня, д. 42		
I Описание характеристик охранной зоны		
№ п/п	Характеристики	Описание
1	Наименование, вид, местоположение объекта, в целях защиты которого устанавливается зона с особыми условиями использования территории	Наименование объекта: «Газопровод к жилому дому по адресу: 172025, Тверская область, р-н. Торжокский, д. Владычня, д. 42». Протяженность: 16 м. Кадастровый номер: 69:33:0190501:305. Год завершения строительства: 2025. Вид объекта: трубопровод (газопровод). Назначение объекта: 7.7. Сооружения трубопроводного транспорта. Местоположение объекта: Тверская область, муниципальный округ Торжокский, деревня Владычня
2	Площадь зоны +/- величина погрешности определения площади (Р +/- Дельта Р)	65 кв. м ± 28 кв. м
3	Перечень ограничений использования земельных участков	В соответствии с пунктом 14 Правил охраны газораспределительных сетей, утвержденных постановлением Правительства Российской Федерации от 20.11.2000 № 878 (далее – Правила), на земельные участки, входящие в охранные зоны газораспределительных сетей, в целях предупреждения их повреждения или нарушения условий их нормальной эксплуатации налагаются ограничения (обременения), которыми запрещается лицам, указанным в пункте 2 Правил: 1) строить объекты жилищно-гражданского и производственного назначения; 2) сносить и реконструировать мосты, коллекторы, автомобильные и железные дороги с расположенными на них газораспределительными сетями без предварительного выноса этих газопроводов по согласованию с эксплуатационными организациями; 3) разрушать берегоукрепительные сооружения, водопропускные устройства, земляные и иные сооружения, предохраняющие газораспределительные сети от разрушений; 4) перемещать, повреждать, засыпать и уничтожать опознавательные знаки, контрольно-измерительные пункты и другие устройства газораспределительных сетей; 5) устраивать свалки и склады, разливать растворы кислот, солей, щелочей и других химически активных веществ; 6) ограждать и перегораживать охранные зоны, препятствовать доступу персонала эксплуатационных организаций к газораспределительным сетям, проведению обслуживания и

Сведения о границах охранной зоны газопровода		
Газопровод к жилому дому по адресу: 172025, Тверская область, р-н. Торжокский, д. Владычня, д. 42		
		устранению повреждений газораспределительных сетей; 7) разводить огонь и размещать источники огня; 8) рыть погреба, копать и обрабатывать почву сельскохозяйственными и мелиоративными орудиями и механизмами на глубину более 0,3 м; 9) открывать калитки и двери газорегуляторных пунктов, станций катодной и дренажной защиты, люки подземных колодцев, включать или отключать электроснабжение средств связи, освещения и систем телемеханики; 10) набрасывать, приставлять и привязывать к опорам и надземным газопроводам, ограждениям и зданиям газораспределительных сетей посторонние предметы, лестницы, влезать на них; 11) самовольно подключаться к газораспределительным сетям.
4	Сведения о подзонах, их количестве, конкретные ограничения использования земельных участков в границах каждой подзоны из перечня ограничений (в случае, если федеральным законом, положением о зоне с особыми условиями использования территории предусмотрено выделение в границах зоны подзон)	В границах зоны с особыми условиями использования территории «охранная зона газопровода» выделение подзон не предусмотрено Правилами

II. Перечень координат характерных точек границ охранной зоны

1. Система координат: МСК-69, зона 2

2. Перечень координат характерных точек границ охранной зоны газопровода

Обозначение характерных точек границы	Координаты, м		Метод определения координат и средняя квадратическая погрешность положения характерной точки, (M_t), м	Описание закрепления точки
	X	Y		
1	309120.42	2230547.34	Картометрический метод, 1 м	—
2	309119.48	2230543.44	Картометрический метод, 1 м	—
3	309135.26	2230539.83	Картометрический метод, 1 м	—
4	309136.16	2230543.73	Картометрический метод, 1 м	—
1	309120.42	2230547.34	Картометрический метод, 1 м	—

Сведения о границах охранной зоны газораспределительной сети
Газопровод к жилому дому по адресу: 172025, Тверская область, р-н. Торжокский, д. Владычня, д. 42
III. Графическое описание местоположения границ охранной зоны газопровода



Используемые условные знаки и обозначения:

	- граница ЗОУИТ
2	- характерная точка границы ЗОУИТ с номером
	- ось газопровода
	- часть границы, сведения ЕГРН о которой позволяют однозначно определить ее положение на местности
:41	- надписи кадастрового номера земельного участка
	- граница кадастрового квартала
69:33:0190501	- обозначение кадастрового квартала

Приложение 159
к приказу Министерства
имущественных и земельных
отношений
Тверской области
от 18.06.2026 № 9-нп

Сведения о границах охранной зоны газопровода (объекта газораспределительной системы) «Газопровод к жилому дому по адресу: 172025, Тверская область, м. р-н Торжокский, с.п. Мирновское, д. Владычня, д. 53 на земельном участке с КН 69:33:0190501:16» и перечень ограничений использования земельных участков

Сведения о границах охранной зоны газопровода		
Газопровод к жилому дому по адресу: 172025, Тверская область, м. р-н Торжокский, с.п. Мирновское, д. Владычня, д. 53 на земельном участке с КН 69:33:0190501:16		
I. Описание характеристик охранной зоны		
№ п/п	Характеристики	Описание
1	Наименование, вид, местоположение объекта, в целях защиты которого устанавливается зона с особыми условиями использования территории	Наименование объекта: «Газопровод к жилому дому по адресу: 172025, Тверская область, м. р-н Торжокский, с.п. Мирновское, д. Владычня, д. 53 на земельном участке с КН 69:33:0190501:16». Протяженность: 320 м. Кадастровый номер: 69:33:0190501:301. Год завершения строительства: 2025. Вид объекта: трубопровод (газопровод). Назначение объекта: 7.7. Сооружения трубопроводного транспорта. Местоположение объекта: Тверская область, муниципальный район Торжокский, сельское поселение Мирновское, деревня Владычня
2	Площадь зоны +/- величина погрешности определения площади (Р +/- Дельта Р)	1269 кв. м ± 125 кв. м
3	Перечень ограничений использования земельных участков	В соответствии с пунктом 14 Правил охраны газораспределительных сетей, утвержденных постановлением Правительства Российской Федерации от 20.11.2000 № 878 (далее – Правила), на земельные участки, входящие в охранные зоны газораспределительных сетей, в целях предупреждения их повреждения или нарушения условий их нормальной эксплуатации налагаются ограничения (обременения), которыми запрещается лицам, указанным в пункте 2 Правил: 1) строить объекты жилищно-гражданского и производственного назначения; 2) сносить и реконструировать мосты, коллекторы, автомобильные и железные дороги с расположенными на них газораспределительными сетями без предварительного выноса этих газопроводов по согласованию с эксплуатационными организациями; 3) разрушать берегоукрепительные сооружения, водопропускные устройства, земляные и иные сооружения, предохраняющие газораспределительные сети от разрушений; 4) перемещать, повреждать, засыпать и уничтожать опознавательные знаки, контрольно-измерительные пункты и другие устройства газораспределительных сетей; 5) устраивать свалки и склады, разливать растворы кислот, солей, щелочей и других химически активных веществ;

Сведения о границах охранной зоны газопровода		
Газопровод к жилому дому по адресу: 172025, Тверская область, м. р-н Торжокский, с.п. Мирновское, д. Владычня, д. 53 на земельном участке с КН 69:33:0190501:16		
		6) огораживать и перегораживать охранные зоны, препятствовать доступу персонала эксплуатационных организаций к газораспределительным сетям, проведению обслуживания и устранению повреждений газораспределительных сетей; 7) разводить огонь и размещать источники огня; 8) рыть погреба, копать и обрабатывать почву сельскохозяйственными и мелиоративными орудиями и механизмами на глубину более 0,3 м; 9) открывать калитки и двери газорегуляторных пунктов, станций катодной и дренажной защиты, люки подземных колодцев, включать или отключать электроснабжение средств связи, освещения и систем телемеханики; 10) набрасывать, приставлять и привязывать к опорам и надземным газопроводам, ограждениям и зданиям газораспределительных сетей посторонние предметы, лестницы, влезать на них; 11) самовольно подключаться к газораспределительным сетям.
4	Сведения о подзонах, их количестве, конкретные ограничения использования земельных участков в границах каждой подзоны из перечня ограничений (в случае, если федеральным законом, положением о зоне с особыми условиями использования территории предусмотрено выделение в границах зоны подзон)	В границах зоны с особыми условиями использования территории «охранная зона газопровода» выделение подзон не предусмотрено Правилами

II. Перечень координат характерных точек границ охранной зоны

1. Система координат: МСК-69, зона 2

2. Перечень координат характерных точек границ охранной зоны газопровода

Обозначение характерных точек границы	Координаты, м		Метод определения координат и средняя квадратическая погрешность положения характерной точки, (M_t), м	Описание закрепления точки
	X	Y		
1	309112.06	2230329.42	Картометрический метод, 1 м	—
2	309114.81	2230348.67	Картометрический метод, 1 м	—
3	309115.66	2230367.67	Картометрический метод, 1 м	—
4	309116.66	2230379.08	Картометрический метод, 1 м	—
5	309119.94	2230389.04	Картометрический метод, 1 м	—
6	309118.84	2230396.17	Картометрический метод, 1 м	—
7	309114.33	2230404.92	Картометрический метод, 1 м	—
8	309122.11	2230467.92	Картометрический метод, 1 м	—
9	309126.09	2230493.54	Картометрический метод, 1 м	—
10	309133.66	2230528.46	Картометрический метод, 1 м	—
11	309137.38	2230540.71	Картометрический метод, 1 м	—
12	309145.12	2230559.86	Картометрический метод, 1 м	—
13	309151.76	2230573.17	Картометрический метод, 1 м	—
14	309171.03	2230610.41	Картометрический метод, 1 м	—
15	309175.28	2230618.59	Картометрический метод, 1 м	—
16	309179.74	2230617.02	Картометрический метод, 1 м	—

Сведения о границах охранной зоны газопровода				
Газопровод к жилому дому по адресу: 172025, Тверская область, м. р-н Торжокский, с.п. Мирновское, д. Владычня, д. 53 на земельном участке с КН 69:33:0190501:16				
17	309182.28	2230617.17	Картометрический метод, 1 м	—
18	309185.01	2230616.15	Картометрический метод, 1 м	—
19	309186.44	2230619.88	Картометрический метод, 1 м	—
20	309182.90	2230621.19	Картометрический метод, 1 м	—
21	309180.27	2230621.05	Картометрический метод, 1 м	—
22	309177.15	2230622.17	Картометрический метод, 1 м	—
23	309177.58	2230623.00	Картометрический метод, 1 м	—
24	309174.04	2230624.87	Картометрический метод, 1 м	—
25	309172.53	2230621.98	Картометрический метод, 1 м	—
26	309167.49	2230612.25	Картометрический метод, 1 м	—
27	309148.20	2230575.00	Картометрический метод, 1 м	—
28	309141.50	2230561.57	Картометрический метод, 1 м	—
29	309133.64	2230542.12	Картометрический метод, 1 м	—
30	309129.81	2230529.54	Картометрический метод, 1 м	—
31	309122.18	2230494.33	Картометрический метод, 1 м	—
32	309118.16	2230468.51	Картометрический метод, 1 м	—
33	309110.22	2230404.15	Картометрический метод, 1 м	—
34	309115.00	2230394.87	Картометрический метод, 1 м	—
35	309115.84	2230389.38	Картометрический метод, 1 м	—
36	309112.72	2230379.85	Картометрический метод, 1 м	—
37	309111.67	2230367.98	Картометрический метод, 1 м	—
38	309110.84	2230349.13	Картометрический метод, 1 м	—
39	309108.09	2230329.96	Картометрический метод, 1 м	—
1	309112.06	2230329.42	Картометрический метод, 1 м	—

Сведения о границах охранной зоны газораспределительной сети
Газопровод к жилому дому по адресу: 172025, Тверская область, м. р-н Торжокский, с.п. Мирновское, д. Владычня, д. 53 на земельном участке с КН 69:33:0190501:16
III. Графическое описание местоположения границ охранной зоны газопровода



Используемые условные знаки и обозначения:

- граница ЗОУИТ
- 2 - характерная точка границы ЗОУИТ с номером
- ось газопровода
- часть границы, сведения ЕГРН о которой позволяют однозначно определить ее положение на местности
- :152 - надписи кадастрового номера земельного участка
- граница кадастрового квартала
- 69:33:0190501 - обозначение кадастрового квартала

Приложение 160
к приказу Министерства
имущественных и земельных
отношений
Тверской области
от 18.06.2026 № 9-нп

Сведения о границах охранной зоны газопровода (объекта газораспределительной системы) «Газопровод к жилому дому по адресу: 172069, Тверская область, м. р-н Торжокский, с.п. Мирновское, д. Восход, к.н. 69:33:0190301:271» и перечень ограничений использования земельных участков

Сведения о границах охранной зоны газопровода		
Газопровод к жилому дому по адресу: 172069, Тверская область, м. р-н Торжокский, с.п. Мирновское, д. Восход, к.н. 69:33:0190301:271		
I. Описание характеристик охранной зоны		
№ п/п	Характеристики	Описание
1	Наименование, вид, местоположение объекта, в целях защиты которого устанавливается зона с особыми условиями использования территории	Наименование объекта: «Газопровод к жилому дому по адресу: 172069, Тверская область, м. р-н Торжокский, с.п. Мирновское, д. Восход, к.н. 69:33:0190301:271». Протяженность: 4 м. Кадастровый номер: 69:33:0190301:272. Год завершения строительства: 2025. Вид объекта: трубопровод (газопровод). Назначение объекта: 7.7. Сооружения трубопроводного транспорта. Местоположение объекта: Тверская область, муниципальный округ Торжокский, деревня Восход
2	Площадь зоны +/- величина погрешности определения площади (Р +/- Дельта Р)	18 кв. м ± 15 кв. м
3	Перечень ограничений использования земельных участков	В соответствии с пунктом 14 Правил охраны газораспределительных сетей, утвержденных постановлением Правительства Российской Федерации от 20.11.2000 № 878 (далее – Правила), согласно которому на земельные участки, входящие в охранные зоны газораспределительных сетей, в целях предупреждения их повреждения или нарушения условий их нормальной эксплуатации налагаются ограничения (обременения), которыми запрещается лицам, указанным в пункте 2 Правил: 1) строить объекты жилищно-гражданского и производственного назначения; 2) сносить и реконструировать мосты, коллекторы, автомобильные и железные дороги с расположенными на них газораспределительными сетями без предварительного выноса этих газопроводов по согласованию с эксплуатационными организациями; 3) разрушать берегоукрепительные сооружения, водопропускные устройства, земляные и иные сооружения, предохраняющие газораспределительные сети от разрушений; 4) перемещать, повреждать, засыпать и уничтожать опознавательные знаки, контрольно-измерительные пункты и другие устройства газораспределительных сетей; 5) устраивать свалки и склады, разливать растворы кислот, солей,

Сведения о границах охранной зоны газопровода		
Газопровод к жилому дому по адресу: 172069, Тверская область, м. р-н Торжокский, с.п. Мирновское, д. Восход, к.н. 69:33:0190301:271		
		щелочей и других химически активных веществ; 6) огораживать и перегораживать охранные зоны, препятствовать доступу персонала эксплуатационных организаций к газораспределительным сетям, проведению обслуживания и устранению повреждений газораспределительных сетей; 7) разводить огонь и размещать источники огня; 8) рыть погреба, копать и обрабатывать почву сельскохозяйственными и мелиоративными орудиями и механизмами на глубину более 0,3 м; 9) открывать калитки и двери газорегуляторных пунктов, станций катодной и дренажной защиты, люки подземных колодцев, включать или отключать электроснабжение средств связи, освещения и систем телемеханики; 10) набрасывать, приставлять и привязывать к опорам и надземным газопроводам, ограждениям и зданиям газораспределительных сетей посторонние предметы, лестницы, влезать на них; 11) самовольно подключаться к газораспределительным сетям
4	Сведения о подзонах, их количестве, конкретные ограничения использования земельных участков в границах каждой подзоны из перечня ограничений (в случае если федеральным законом, положением о зоне с особыми условиями использования территории предусмотрено выделение в границах зоны подзон)	В границах зоны с особыми условиями использования территории «охранная зона газопровода» выделение подзон не предусмотрено Правилами

II. Перечень координат характерных точек границ охранной зоны

1. Система координат: МСК-69, зона 2

2. Перечень координат характерных точек границ охранной зоны газопровода

Обозначение характерных точек границы	Координаты, м		Метод определения координат и средняя квадратическая погрешность положения характерной точки, (M_t), м	Описание закрепления точки
	X	Y		
1	310013.63	2226220.73	Картометрический метод, 1 м	-
2	310011.62	2226224.67	Картометрический метод, 1 м	-
3	310008.06	2226222.85	Картометрический метод, 1 м	-
4	310010.07	2226218.91	Картометрический метод, 1 м	-
1	310013.63	2226220.73	Картометрический метод, 1 м	-

Сведения о границах охранной зоны газораспределительной сети
Газопровод к жилому дому по адресу: 172069, Тверская область, м. р-н Торжокский, с.п. Мирновское, д. Восход, к.н. 69:33:0190301:271
III. Графическое описание местоположения границ охранной зоны газопровода



Используемые условные знаки и обозначения:

	- граница ЗОУИТ
• 2	- характерная точка границы ЗОУИТ с номером
	- ось газопровода
	- часть границы, сведения ЕГРН о которой позволяют однозначно определить ее положение на местности
:502	- надписи кадастрового номера земельного участка
	- граница кадастрового квартала
69:33:0190301	- обозначение кадастрового квартала

Приложение 161
к приказу Министерства
имущественных и земельных
отношений
Тверской области
от 18.06.2026 № 9-нп

Сведения о границах охранной зоны газопровода (объекта газораспределительной системы) «Газопровод к жилому дому по адресу: 172064, Тверская область, р-н Торжокский, п. Тверецкий, ул. Новая, д. 8» и перечень ограничений использования земельных участков

Сведения о границах охранной зоны газопровода		
Газопровод к жилому дому по адресу: 172064, Тверская область, р-н Торжокский, п. Тверецкий, ул. Новая, д. 8		
I. Описание характеристик охранной зоны		
№ п/п	Характеристики	Описание
1	Наименование, вид, местоположение объекта, в целях защиты которого устанавливается зона с особыми условиями использования территории	Наименование объекта: «Газопровод к жилому дому по адресу: 172064, Тверская область, р-н Торжокский, п. Тверецкий, ул. Новая, д. 8». Протяженность: 20 м. Кадастровый номер: 69:33:0100501:941. Год завершения строительства: 2025. Вид объекта: трубопровод (газопровод). Назначение объекта: 7.7. Сооружения трубопроводного транспорта. Местоположение объекта: Тверская область, район Торжокский, поселок Тверецкий, улица Новая
2	Площадь зоны +/- величина погрешности определения площади (Р +/- Дельта Р)	79 кв. м ± 31 кв. м
3	Перечень ограничений использования земельных участков	В соответствии с пунктом 14 Правил охраны газораспределительных сетей, утвержденных постановлением Правительства Российской Федерации от 20.11.2000 № 878 (далее – Правила), на земельные участки, входящие в охранные зоны газораспределительных сетей, в целях предупреждения их повреждения или нарушения условий их нормальной эксплуатации налагаются ограничения (обременения), которыми запрещается лицам, указанным в пункте 2 Правил: 1) строить объекты жилищно-гражданского и производственного назначения; 2) сносить и реконструировать мосты, коллекторы, автомобильные и железные дороги с расположенными на них газораспределительными сетями без предварительного выноса этих газопроводов по согласованию с эксплуатационными организациями; 3) разрушать берегоукрепительные сооружения, водопропускные устройства, земляные и иные сооружения, предохраняющие газораспределительные сети от разрушений; 4) перемещать, повреждать, засыпать и уничтожать опознавательные знаки, контрольно-измерительные пункты и другие устройства газораспределительных сетей; 5) устраивать свалки и склады, разливать растворы кислот, солей, щелочей и других химически активных веществ; 6) ограждать и перегораживать охранные зоны, препятствовать

Сведения о границах охранной зоны газопровода		
Газопровод к жилому дому по адресу: 172064, Тверская область, р-н Торжокский, п. Тверецкий, ул. Новая, д. 8		
		доступу персонала эксплуатационных организаций к газораспределительным сетям, проведению обслуживания и устранению повреждений газораспределительных сетей; 7) разводить огонь и размещать источники огня; 8) рыть погреба, копать и обрабатывать почву сельскохозяйственными и мелиоративными орудиями и механизмами на глубину более 0,3 м; 9) открывать калитки и двери газорегуляторных пунктов, станций катодной и дренажной защиты, люки подземных колодцев, включать или отключать электроснабжение средств связи, освещения и систем телемеханики; 10) набрасывать, приставлять и привязывать к опорам и надземным газопроводам, ограждениям и зданиям газораспределительных сетей посторонние предметы, лестницы, влезать на них; 11) самовольно подключаться к газораспределительным сетям.
4	Сведения о подзонах, их количестве, конкретные ограничения использования земельных участков в границах каждой подзоны из перечня ограничений (в случае, если федеральным законом, положением о зоне с особыми условиями использования территории предусмотрено выделение в границах зоны подзон)	В границах зоны с особыми условиями использования территории «охранная зона газопровода» выделение подзон не предусмотрено Правилами

II. Перечень координат характерных точек границ охранной зоны

1. Система координат: МСК-69, зона 2

2. Перечень координат характерных точек границ охранной зоны газопровода .

Обозначение характерных точек границы	Координаты, м		Метод определения координат и средняя квадратическая погрешность положения характерной точки, (M_t), м	Описание закрепления точки
	X	Y		
1	337199.32	2210468.56	Картометрический метод, 1 м	—
2	337202.30	2210488.07	Картометрический метод, 1 м	—
3	337198.34	2210488.67	Картометрический метод, 1 м	—
4	337195.36	2210469.16	Картометрический метод, 1 м	—
1	337199.32	2210468.56	Картометрический метод, 1 м	—

Сведения о границах охранной зоны газораспределительной сети
Газопровод к жилому дому по адресу: 172064, Тверская область, р-н Торжокский, п. Тверецкий, ул. Новая, д. 8
III. Графическое описание местоположения границ охранной зоны газопровода



Используемые условные знаки и обозначения:

- граница ЗОУИТ
- 2 - характерная точка границы ЗОУИТ с номером
- ось газопровода
- часть границы, сведения ЕГРН о которой позволяют однозначно определить ее положение на местности
- :889 - надписи кадастрового номера земельного участка
- граница кадастрового квартала
- 69:33:0100501 - обозначение кадастрового квартала

Приложение 162
к приказу Министерства
имущественных и земельных
отношений
Тверской области
от 18.06.2026 № 9-нп

Сведения о границах охранной зоны газопровода (объекта газораспределительной системы) «Газопровод к жилому дому по адресу: 172029, Тверская область, р-н Торжокский, с. Марьино, д. 29А» и перечень ограничений использования земельных участков

Сведения о границах охранной зоны газопровода		
Газопровод к жилому дому по адресу: 172029, Тверская область, р-н Торжокский, с. Марьино, д. 29А		
I. Описание характеристик охранной зоны		
№ п/п	Характеристики	Описание
1	Наименование, вид, местоположение объекта, в целях защиты которого устанавливается зона с особыми условиями использования территории	Наименование объекта: «Газопровод к жилому дому по адресу: 172029, Тверская область, р-н Торжокский, с. Марьино, д. 29А». Протяженность: 172 м. Кадастровый номер: 69:33:0221801:216. Год завершения строительства: 2025. Вид объекта: трубопровод (газопровод). Назначение объекта: 7.7. Сооружения трубопроводного транспорта. Местоположение объекта: Тверская область, муниципальный район Торжокский, село Марьино
2	Площадь зоны +/- величина погрешности определения площади (Р +/- Дельта Р)	683 кв. м ± 91 кв. м
3	Перечень ограничений использования земельных участков	В соответствии с пунктом 14 Правил охраны газораспределительных сетей, утвержденных постановлением Правительства Российской Федерации от 20.11.2000 № 878 (далее – Правила), на земельные участки, входящие в охранные зоны газораспределительных сетей, в целях предупреждения их повреждения или нарушения условий их нормальной эксплуатации налагаются ограничения (обременения), которыми запрещается лицам, указанным в пункте 2 Правил: 1) строить объекты жилищно-гражданского и производственного назначения; 2) сносить и реконструировать мосты, коллекторы, автомобильные и железные дороги с расположенными на них газораспределительными сетями без предварительного выноса этих газопроводов по согласованию с эксплуатационными организациями; 3) разрушать берегоукрепительные сооружения, водопропускные устройства, земляные и иные сооружения, предохраняющие газораспределительные сети от разрушений; 4) перемещать, повреждать, засыпать и уничтожать опознавательные знаки, контрольно-измерительные пункты и другие устройства газораспределительных сетей; 5) устраивать свалки и склады, разливать растворы кислот, солей, щелочей и других химически активных веществ; 6) ограждать и перегораживать охранные зоны, препятствовать доступу персонала эксплуатационных организаций к газораспределительным сетям, проведению обслуживания и

Сведения о границах охранной зоны газопровода		
Газопровод к жилому дому по адресу: 172029, Тверская область, р-н Торжокский, с. Марьино, д. 29А		
		устранению повреждений газораспределительных сетей; 7) разводить огонь и размещать источники огня; 8) рыть погреба, копать и обрабатывать почву сельскохозяйственными и мелиоративными орудиями и механизмами на глубину более 0,3 м; 9) открывать калитки и двери газорегуляторных пунктов, станций катодной и дренажной защиты, люки подземных колодцев, включать или отключать электроснабжение средств связи, освещения и систем телемеханики; 10) набрасывать, приставлять и привязывать к опорам и надземным газопроводам, ограждениям и зданиям газораспределительных сетей посторонние предметы, лестницы, влезать на них; 11) самовольно подключаться к газораспределительным сетям.
4	Сведения о подзонах, их количестве, конкретные ограничения использования земельных участков в границах каждой подзоны из перечня ограничений (в случае, если федеральным законом, положением о зоне с особыми условиями использования территории предусмотрено выделение в границах зоны подзон)	В границах зоны с особыми условиями использования территории «охранная зона газопровода» выделение подзон не предусмотрено Правилами

II. Перечень координат характерных точек границ охранной зоны

1. Система координат: МСК-69, зона 2

2. Перечень координат характерных точек границ охранной зоны газопровода

Обозначение характерных точек границы	Координаты, м		Метод определения координат и средняя квадратическая погрешность положения характерной точки, (M_t), м	Описание закрепления точки
	X	Y		
1	304950.54	2236800.57	Картометрический метод, 1 м	—
2	304950.04	2236800.57	Картометрический метод, 1 м	—
3	304888.36	2236800.07	Картометрический метод, 1 м	—
4	304880.58	2236799.09	Картометрический метод, 1 м	—
5	304863.93	2236796.02	Картометрический метод, 1 м	—
6	304863.44	2236795.90	Картометрический метод, 1 м	—
7	304831.40	2236787.31	Картометрический метод, 1 м	—
8	304800.70	2236776.54	Картометрический метод, 1 м	—
9	304785.23	2236770.14	Картометрический метод, 1 м	—
10	304786.70	2236766.43	Картометрический метод, 1 м	—
11	304802.07	2236772.79	Картометрический метод, 1 м	—
12	304832.64	2236783.51	Картометрический метод, 1 м	—
13	304864.68	2236792.10	Картометрический метод, 1 м	—
14	304881.32	2236795.17	Картометрический метод, 1 м	—
15	304888.61	2236796.09	Картометрический метод, 1 м	—
16	304948.30	2236796.57	Картометрический метод, 1 м	—
17	304948.30	2236795.95	Картометрический метод, 1 м	—
18	304952.30	2236796.01	Картометрический метод, 1 м	—
19	304952.29	2236798.46	Картометрический метод, 1 м	—

Сведения о границах охранной зоны газопровода				
Газопровод к жилому дому по адресу: 172029, Тверская область, р-н Торжокский, с. Марьино, д. 29А				
20	304952.25	2236798.96	Картометрический метод, 1 м	—
21	304952.10	2236799.44	Картометрический метод, 1 м	—
22	304951.83	2236799.86	Картометрический метод, 1 м	—
23	304951.47	2236800.21	Картометрический метод, 1 м	—
24	304951.03	2236800.45	Картометрический метод, 1 м	—
1	304950.54	2236800.57	Картометрический метод, 1 м	—

Сведения о границах охранной зоны газораспределительной сети
Газопровод к жилому дому по адресу: 172029, Тверская область, р-н Торжокский, с. Марьино, д. 29А
III. Графическое описание местоположения границ охранной зоны газопровода



Используемые условные знаки и обозначения:

- граница ЗОУИТ
- 2 - характерная точка границы ЗОУИТ с номером
- ось газопровода
- часть границы, сведения ЕГРН о которой позволяют однозначно определить ее положение на местности
- :27 - надписи кадастрового номера земельного участка
- граница кадастрового квартала
- 69:33:0221801 - обозначение кадастрового квартала

Приложение 163
к приказу Министерства
имущественных и земельных
отношений
Тверской области
от 18.06.2026 № 9-нп

Сведения о границах охранной зоны газопровода (объекта газораспределительной системы) «Газопровод к жилому дому на земельном участке с кадастровым номером 69:33:0190601:37 по адресу: Тверская область, муниципальный Торжокский р-он, с/п Мирновское, д. Можайцево, д. 3» и перечень ограничений использования земельных участков

Сведения о границах охранной зоны газопровода		
Газопровод к жилому дому на земельном участке с кадастровым номером 69:33:0190601:37 по адресу: Тверская область, муниципальный Торжокский р-он, с/п Мирновское, д. Можайцево, д. 3		
I. Описание характеристик охранной зоны		
№ п/п	Характеристики	Описание
1	Наименование, вид, местоположение объекта, в целях защиты которого устанавливается зона с особыми условиями использования территории	Наименование объекта: «Газопровод к жилому дому на земельном участке с кадастровым номером 69:33:0190601:37 по адресу: Тверская область, муниципальный Торжокский р-он, с/п Мирновское, д. Можайцево, д. 3». Кадастровый номер: 69:33:0190601:271. Протяженность: 528 м. Год завершения строительства: 2023. Вид объекта: трубопровод (газопровод). Назначение объекта: 7.7. Сооружения трубопроводного транспорта. Местоположение объекта: Тверская область, муниципальный район Торжокский, сельское поселение Мирновское, деревня Можайцево
2	Площадь зоны +/- величина погрешности определения площади (Р +/- Дельта Р)	2092 кв. м ± 160 кв. м
3	Перечень ограничений использования земельных участков	В соответствии с пунктом 14 Правил охраны газораспределительных сетей, утвержденных постановлением Правительства Российской Федерации от 20.11.2000 № 878 (далее – Правила), согласно которому на земельные участки, входящие в охранные зоны газораспределительных сетей, в целях предупреждения их повреждения или нарушения условий их нормальной эксплуатации налагаются ограничения (обременения), которыми запрещается лицам, указанным в пункте 2 Правил: 1) строить объекты жилищно-гражданского и производственного назначения; 2) сносить и реконструировать мосты, коллекторы, автомобильные и железные дороги с расположенными на них газораспределительными сетями без предварительного выноса этих газопроводов по согласованию с эксплуатационными организациями; 3) разрушать берегоукрепительные сооружения, водопропускные устройства, земляные и иные сооружения, предохраняющие газораспределительные сети от разрушений; 4) перемещать, повреждать, засыпать и уничтожать опознавательные знаки, контрольно-измерительные пункты и другие устройства

Сведения о границах охранной зоны газопровода		
Газопровод к жилому дому на земельном участке с кадастровым номером 69:33:0190601:37 по адресу: Тверская область, муниципальный Торжокский р-он, с/п Мирновское, д. Можайцево, д. 3		
		газораспределительных сетей; 5) устраивать свалки и склады, разливать растворы кислот, солей, щелочей и других химически активных веществ; 6) огораживать и перегораживать охранные зоны, препятствовать доступу персонала эксплуатационных организаций к газораспределительным сетям, проведению обслуживания и устранению повреждений газораспределительных сетей; 7) разводить огонь и размещать источники огня; 8) рыть погреба, копать и обрабатывать почву сельскохозяйственными и мелиоративными орудиями и механизмами на глубину более 0,3 м; 9) открывать калитки и двери газорегуляторных пунктов, станций катодной и дренажной защиты, люки подземных колодцев, включать или отключать электроснабжение средств связи, освещения и систем телемеханики; 10) набрасывать, приставлять и привязывать к опорам и надземным газопроводам, ограждениям и зданиям газораспределительных сетей посторонние предметы, лестницы, влезать на них; 11) самовольно подключаться к газораспределительным сетям
4	Сведения о подзонах, их количестве, конкретные ограничения использования земельных участков в границах каждой подзоны из перечня ограничений (в случае если федеральным законом, положением о зоне с особыми условиями использования территории предусмотрено выделение в границах зоны подзон)	В границах зоны с особыми условиями использования территории «охранная зона газопровода» выделение подзон не предусмотрено Правилами

II. Перечень координат характерных точек границ охранной зоны

1. Система координат: МСК-69, зона 2

2. Перечень координат характерных точек границ охранной зоны газопровода

Обозначение характерных точек границы	Координаты, м		Метод определения координат и средняя квадратическая погрешность положения характерной точки, (M_t), м	Описание закрепления точки
	X	Y		
1	308667.78	2230279.07	Картометрический метод, 1 м	-
2	308668.24	2230279.05	Картометрический метод, 1 м	-
3	308668.45	2230282.07	Картометрический метод, 1 м	-
4	308664.45	2230282.40	Картометрический метод, 1 м	-
5	308664.38	2230281.31	Картометрический метод, 1 м	-
6	308633.60	2230283.63	Картометрический метод, 1 м	-
7	308619.68	2230285.59	Картометрический метод, 1 м	-
8	308601.94	2230287.94	Картометрический метод, 1 м	-
9	308591.86	2230289.10	Картометрический метод, 1 м	-
10	308580.53	2230291.99	Картометрический метод, 1 м	-
11	308564.18	2230294.45	Картометрический метод, 1 м	-
12	308503.03	2230308.18	Картометрический метод, 1 м	-
13	308475.73	2230314.76	Картометрический метод, 1 м	-

Сведения о границах охранной зоны газопровода				
Газопровод к жилому дому на земельном участке с кадастровым номером 69:33:0190601:37 по адресу: Тверская область, муниципальный Торжокский р-он, с/п Мирновское, д. Можайцево, д. 3				
14	308470.78	2230317.04	Картометрический метод, 1 м	-
15	308470.29	2230317.16	Картометрический метод, 1 м	-
16	308466.10	2230318.19	Картометрический метод, 1 м	-
17	308465.60	2230318.19	Картометрический метод, 1 м	-
18	308465.11	2230318.07	Картометрический метод, 1 м	-
19	308464.67	2230317.83	Картометрический метод, 1 м	-
20	308464.31	2230317.48	Картометрический метод, 1 м	-
21	308464.04	2230317.06	Картометрический метод, 1 м	-
22	308463.89	2230316.58	Картометрический метод, 1 м	-
23	308460.20	2230303.19	Картометрический метод, 1 м	-
24	308409.31	2230317.11	Картометрический метод, 1 м	-
25	308402.83	2230318.44	Картометрический метод, 1 м	-
26	308324.74	2230338.71	Картометрический метод, 1 м	-
27	308279.29	2230350.90	Картометрический метод, 1 м	-
28	308260.79	2230355.76	Картометрический метод, 1 м	-
29	308249.65	2230358.72	Картометрический метод, 1 м	-
30	308242.34	2230359.93	Картометрический метод, 1 м	-
31	308235.14	2230361.40	Картометрический метод, 1 м	-
32	308222.58	2230363.94	Картометрический метод, 1 м	-
33	308194.23	2230368.02	Картометрический метод, 1 м	-
34	308190.59	2230368.59	Картометрический метод, 1 м	-
35	308193.26	2230385.82	Картометрический метод, 1 м	-
36	308189.30	2230386.44	Картометрический метод, 1 м	-
37	308186.35	2230367.29	Картометрический метод, 1 м	-
38	308186.31	2230366.79	Картометрический метод, 1 м	-
39	308186.41	2230366.30	Картометрический метод, 1 м	-
40	308186.62	2230365.85	Картометрический метод, 1 м	-
41	308186.94	2230365.46	Картометрический метод, 1 м	-
42	308187.35	2230365.17	Картометрический метод, 1 м	-
43	308187.81	2230364.98	Картометрический метод, 1 м	-
44	308193.48	2230364.10	Картометрический метод, 1 м	-
45	308221.84	2230360.01	Картометрический метод, 1 м	-
46	308234.34	2230357.48	Картометрический метод, 1 м	-
47	308241.58	2230356.00	Картометрический метод, 1 м	-
48	308248.72	2230354.83	Картометрический метод, 1 м	-
49	308259.77	2230351.90	Картометрический метод, 1 м	-
50	308278.26	2230347.04	Картометрический метод, 1 м	-
51	308323.71	2230334.85	Картометрический метод, 1 м	-
52	308401.88	2230314.55	Картометрический метод, 1 м	-
53	308408.32	2230313.23	Картометрический метод, 1 м	-
54	308461.07	2230298.82	Картометрический метод, 1 м	-
55	308462.68	2230298.39	Картометрический метод, 1 м	-
56	308463.21	2230300.31	Картометрический метод, 1 м	-
57	308463.51	2230300.23	Картометрический метод, 1 м	-
58	308464.05	2230302.11	Картометрический метод, 1 м	-
59	308467.26	2230313.80	Картометрический метод, 1 м	-

Сведения о границах охранной зоны газопровода				
Газопровод к жилому дому на земельном участке с кадастровым номером 69:33:0190601:37 по адресу: Тверская область, муниципальный Торжокский р-он, с/п Мирновское, д. Можайцево, д. 3				
60	308469.38	2230313.28	Картометрический метод, 1 м	-
61	308474.11	2230311.11	Картометрический метод, 1 м	-
62	308474.60	2230310.92	Картометрический метод, 1 м	-
63	308502.11	2230304.29	Картометрический метод, 1 м	-
64	308563.37	2230290.53	Картометрический метод, 1 м	-
65	308579.64	2230288.09	Картометрический метод, 1 м	-
66	308591.01	2230285.19	Картометрический метод, 1 м	-
67	308601.43	2230283.98	Картометрический метод, 1 м	-
68	308619.13	2230281.63	Картометрический метод, 1 м	-
69	308633.11	2230279.66	Картометрический метод, 1 м	-
70	308666.09	2230277.17	Картометрический метод, 1 м	-
71	308667.69	2230277.07	Картометрический метод, 1 м	-
1	308667.78	2230279.07	Картометрический метод, 1 м	-

Сведения о границах охранной зоны газораспределительной сети
Газопровод к жилому дому на земельном участке с кадастровым номером 69:33:0190601:37 по адресу: Тверская область, муниципальный Торжокский р-он, с/п Мирновское, д. Можайцево, д. 3
III. Графическое описание местоположения границ охранной зоны газопровода



Используемые условные знаки и обозначения:

- граница ЗОУИТ
- 2 - характерная точка границы ЗОУИТ с номером
- ось газопровода
- часть границы, сведения ЕГРН о которой позволяют однозначно определить ее положение на местности
- :29 - надписи кадастрового номера земельного участка
- граница кадастрового квартала
- 69:33:0190601 - обозначение кадастрового квартала

Сведения о границах охранной зоны газораспределительной сети
Газопровод к жилому дому на земельном участке с кадастровым номером 69:33:0190601:37 по адресу: Тверская область, муниципальный Торжокский р-он, с/п Мирновское, д. Можайцево, д. 3
III. Графическое описание местоположения границ охранной зоны газопровода



Используемые условные знаки и обозначения:

- граница ЗОУИТ
- 2 - характерная точка границы ЗОУИТ с номером
- ось газопровода
- часть границы, сведения ЕГРН о которой позволяют однозначно определить ее положение на местности
- :129 - надписи кадастрового номера земельного участка
- граница кадастрового квартала
- 69:33:0190601 - обозначение кадастрового квартала

Сведения о границах охранной зоны газораспределительной сети
Газопровод к жилому дому на земельном участке с кадастровым номером 69:33:0190601:37 по адресу: Тверская область, муниципальный Торжокский р-он, с/п Мирновское, д. Можайцево, д. 3
III. Графическое описание местоположения границ охранной зоны газопровода



Используемые условные знаки и обозначения:

- граница ЗОУИТ
- 2 - характерная точка границы ЗОУИТ с номером
- ось газопровода
- часть границы, сведения ЕГРН о которой позволяют однозначно определить ее положение на местности
- :2 - надписи кадастрового номера земельного участка
- граница кадастрового квартала
- 69:33:0190601 - обозначение кадастрового квартала

Приложение 164
к приказу Министерства
имущественных и земельных
отношений
Тверской области
от 18.06.2026 № 9-нп

Сведения о границах охранной зоны газопровода (объекта газораспределительной системы) «Газопровод к жилому дому по адресу: 172064, Тверская обл, м.р-н Торжокский, с.п. Тверецкое, п. Тверецкий, ул Зеленая, д.26» и перечень ограничений использования земельных участков

Сведения о границах охранной зоны газопровода		
Газопровод к жилому дому по адресу: 172064, Тверская обл, м.р-н Торжокский, с.п. Тверецкое, п. Тверецкий, ул Зеленая, д.26		
I. Описание характеристик охранной зоны		
№ п/п	Характеристики	Описание
1	Наименование, вид, местоположение объекта, в целях защиты которого устанавливается зона с особыми условиями использования территории	Наименование объекта: «Газопровод к жилому дому по адресу: 172064, Тверская обл, м.р-н Торжокский, с.п. Тверецкое, п. Тверецкий, ул Зеленая, д.26». Протяженность: 861 м. Кадастровый номер: 69:33:0100501:933. Год завершения строительства: 2022. Вид объекта: трубопровод (газопровод). Назначение объекта: 7.7. Сооружения трубопроводного транспорта. Местоположение объекта: Тверская область, муниципальный район Торжокский, сельское поселение Тверецкое, поселок Тверецкий, улица Зеленая
2	Площадь зоны +/- величина погрешности определения площади (Р +/- Дельта Р)	3730 кв. м ± 214 кв. м
3	Перечень ограничений использования земельных участков	В соответствии с пунктом 14 Правил охраны газораспределительных сетей, утвержденных постановлением Правительства Российской Федерации от 20.11.2000 № 878 (далее – Правила), согласно которому на земельные участки, входящие в охранные зоны газораспределительных сетей, в целях предупреждения их повреждения или нарушения условий их нормальной эксплуатации налагаются ограничения (обременения), которыми запрещается лицам, указанным в пункте 2 Правил: 1) строить объекты жилищно-гражданского и производственного назначения; 2) сносить и реконструировать мосты, коллекторы, автомобильные и железные дороги с расположенными на них газораспределительными сетями без предварительного выноса этих газопроводов по согласованию с эксплуатационными организациями; 3) разрушать берегоукрепительные сооружения, водопропускные устройства, земляные и иные сооружения, предохраняющие газораспределительные сети от разрушений; 4) перемещать, повреждать, засыпать и уничтожать опознавательные знаки, контрольно-измерительные пункты и другие устройства газораспределительных сетей;

Сведения о границах охранной зоны газопровода		
Газопровод к жилому дому по адресу: 172064, Тверская обл, м.р-н Торжокский, с.п. Тверецкое, п. Тверецкий, ул Зеленая, д.26		
		5) устраивать свалки и склады, разливать растворы кислот, солей, щелочей и других химически активных веществ; 6) ограждать и перегораживать охранные зоны, препятствовать доступу персонала эксплуатационных организаций к газораспределительным сетям, проведению обслуживания и устранению повреждений газораспределительных сетей; 7) разводить огонь и размещать источники огня; 8) рыть погреба, копать и обрабатывать почву сельскохозяйственными и мелиоративными орудиями и механизмами на глубину более 0,3 м; 9) открывать калитки и двери газорегуляторных пунктов, станций катодной и дренажной защиты, люки подземных колодцев, включать или отключать электроснабжение средств связи, освещения и систем телемеханики; 10) набрасывать, приставлять и привязывать к опорам и надземным газопроводам, ограждениям и зданиям газораспределительных сетей посторонние предметы, лестницы, влезать на них; 11) самовольно подключаться к газораспределительным сетям
4	Сведения о подзонах, их количестве, конкретные ограничения использования земельных участков в границах каждой подзоны из перечня ограничений (в случае если федеральным законом, положением о зоне с особыми условиями использования территории предусмотрено выделение в границах зоны подзон)	В границах зоны с особыми условиями использования территории «охранная зона газопровода» выделение подзон не предусмотрено Правилами

II. Перечень координат характерных точек границ охранной зоны

1. Система координат: МСК-69, зона 2

2. Перечень координат характерных точек границ охранной зоны газопровода

Обозначение характерных точек границы	Координаты, м		Метод определения координат и средняя квадратическая погрешность положения характерной точки, (M_t), м	Описание закрепления точки
	X	Y		
1	336589.15	2210487.70	Картометрический метод, 1 м	-
2	336589.23	2210488.35	Картометрический метод, 1 м	-
3	336589.23	2210489.61	Картометрический метод, 1 м	-
4	336589.07	2210490.85	Картометрический метод, 1 м	-
5	336588.76	2210492.07	Картометрический метод, 1 м	-
6	336588.30	2210493.24	Картометрический метод, 1 м	-
7	336587.69	2210494.34	Картометрический метод, 1 м	-
8	336586.96	2210495.35	Картометрический метод, 1 м	-
9	336586.10	2210496.27	Картометрический метод, 1 м	-
10	336585.13	2210497.07	Картометрический метод, 1 м	-
11	336583.09	2210498.60	Картометрический метод, 1 м	-
12	336582.03	2210499.27	Картометрический метод, 1 м	-
13	336580.89	2210499.81	Картометрический метод, 1 м	-
14	336579.70	2210500.20	Картометрический метод, 1 м	-
15	336578.46	2210500.43	Картометрический метод, 1 м	-

Сведения о границах охранной зоны газопровода				
Газопровод к жилому дому по адресу: 172064, Тверская обл, м.р-н Торжокский, с.п. Тверецкое, п. Тверецкий, ул Зеленая, д.26				
16	336577.21	2210500.51	Картометрический метод, 1 м	-
17	336575.96	2210500.43	Картометрический метод, 1 м	-
18	336574.72	2210500.20	Картометрический метод, 1 м	-
19	336573.53	2210499.81	Картометрический метод, 1 м	-
20	336572.39	2210499.27	Картометрический метод, 1 м	-
21	336571.33	2210498.60	Картометрический метод, 1 м	-
22	336570.36	2210497.80	Картометрический метод, 1 м	-
23	336569.50	2210496.88	Картометрический метод, 1 м	-
24	336569.33	2210496.65	Картометрический метод, 1 м	-
25	336569.25	2210496.56	Картометрический метод, 1 м	-
26	336569.00	2210496.25	Картометрический метод, 1 м	-
27	336568.27	2210495.24	Картометрический метод, 1 м	-
28	336567.66	2210494.14	Картометрический метод, 1 м	-
29	336567.20	2210492.97	Картометрический метод, 1 м	-
30	336566.89	2210491.75	Картометрический метод, 1 м	-
31	336566.73	2210490.51	Картометрический метод, 1 м	-
32	336566.73	2210489.25	Картометрический метод, 1 м	-
33	336566.89	2210488.01	Картометрический метод, 1 м	-
34	336567.20	2210486.79	Картометрический метод, 1 м	-
35	336567.66	2210485.62	Картометрический метод, 1 м	-
36	336568.27	2210484.52	Картометрический метод, 1 м	-
37	336569.00	2210483.51	Картометрический метод, 1 м	-
38	336569.86	2210482.59	Картометрический метод, 1 м	-
39	336570.83	2210481.79	Картометрический метод, 1 м	-
40	336572.88	2210480.27	Картометрический метод, 1 м	-
41	336573.94	2210479.60	Картометрический метод, 1 м	-
42	336575.08	2210479.06	Картометрический метод, 1 м	-
43	336576.27	2210478.67	Картометрический метод, 1 м	-
44	336577.51	2210478.44	Картометрический метод, 1 м	-
45	336578.76	2210478.36	Картометрический метод, 1 м	-
46	336580.01	2210478.44	Картометрический метод, 1 м	-
47	336581.25	2210478.67	Картометрический метод, 1 м	-
48	336582.44	2210479.06	Картометрический метод, 1 м	-
49	336583.58	2210479.60	Картометрический метод, 1 м	-
50	336584.64	2210480.27	Картометрический метод, 1 м	-
51	336585.61	2210481.07	Картометрический метод, 1 м	-
52	336586.47	2210481.99	Картометрический метод, 1 м	-
53	336586.72	2210482.32	Картометрический метод, 1 м	-
54	336586.96	2210482.61	Картометрический метод, 1 м	-
55	336587.69	2210483.62	Картометрический метод, 1 м	-
56	336587.75	2210483.74	Картометрический метод, 1 м	-
57	336614.96	2210462.71	Картометрический метод, 1 м	-
58	336609.24	2210455.43	Картометрический метод, 1 м	-
59	336608.97	2210455.01	Картометрический метод, 1 м	-
60	336608.82	2210454.53	Картометрический метод, 1 м	-
61	336608.78	2210454.03	Картометрический метод, 1 м	-

Сведения о границах охранной зоны газопровода				
Газопровод к жилому дому по адресу: 172064, Тверская обл, м.р-н Торжокский, с.п. Тверецкое, п. Тверецкий, ул Зеленая, д.26				
62	336608.88	2210453.54	Картометрический метод, 1 м	-
63	336609.09	2210453.09	Картометрический метод, 1 м	-
64	336609.41	2210452.70	Картометрический метод, 1 м	-
65	336630.67	2210435.81	Картометрический метод, 1 м	-
66	336631.08	2210435.52	Картометрический метод, 1 м	-
67	336631.54	2210435.33	Картометрический метод, 1 м	-
68	336632.04	2210435.27	Картометрический метод, 1 м	-
69	336632.54	2210435.33	Картометрический метод, 1 м	-
70	336633.00	2210435.52	Картометрический метод, 1 м	-
71	336633.41	2210435.81	Картометрический метод, 1 м	-
72	336633.73	2210436.20	Картометрический метод, 1 м	-
73	336639.49	2210443.77	Картометрический метод, 1 м	-
74	336665.05	2210424.98	Картометрический метод, 1 м	-
75	336665.46	2210424.69	Картометрический метод, 1 м	-
76	336665.92	2210424.50	Картометрический метод, 1 м	-
77	336713.82	2210408.03	Картометрический метод, 1 м	-
78	336740.20	2210399.83	Картометрический метод, 1 м	-
79	336783.18	2210387.63	Картометрический метод, 1 м	-
80	336781.83	2210372.56	Картометрический метод, 1 м	-
81	336781.00	2210363.71	Картометрический метод, 1 м	-
82	336780.47	2210357.79	Картометрический метод, 1 м	-
83	336780.43	2210357.29	Картометрический метод, 1 м	-
84	336780.53	2210356.80	Картометрический метод, 1 м	-
85	336780.74	2210356.35	Картометрический метод, 1 м	-
86	336781.06	2210355.96	Картометрический метод, 1 м	-
87	336781.47	2210355.67	Картометрический метод, 1 м	-
88	336781.93	2210355.48	Картометрический метод, 1 м	-
89	336782.43	2210355.42	Картометрический метод, 1 м	-
90	336838.67	2210351.33	Картометрический метод, 1 м	-
91	336839.17	2210351.39	Картометрический метод, 1 м	-
92	336839.63	2210351.58	Картометрический метод, 1 м	-
93	336840.04	2210351.87	Картометрический метод, 1 м	-
94	336840.36	2210352.26	Картометрический метод, 1 м	-
95	336840.57	2210352.71	Картометрический метод, 1 м	-
96	336844.80	2210366.65	Картометрический метод, 1 м	-
97	336884.38	2210351.01	Картометрический метод, 1 м	-
98	336915.70	2210339.30	Картометрический метод, 1 м	-
99	336920.03	2210337.68	Картометрический метод, 1 м	-
100	336925.62	2210335.60	Картометрический метод, 1 м	-
101	336933.02	2210332.84	Картометрический метод, 1 м	-
102	336942.05	2210328.54	Картометрический метод, 1 м	-
103	336942.51	2210328.35	Картометрический метод, 1 м	-
104	336943.01	2210328.29	Картометрический метод, 1 м	-
105	336943.51	2210328.35	Картометрический метод, 1 м	-
106	336943.97	2210328.54	Картометрический метод, 1 м	-
107	336944.38	2210328.83	Картометрический метод, 1 м	-

Сведения о границах охранной зоны газопровода				
Газопровод к жилому дому по адресу: 172064, Тверская обл, м.р-н Торжокский, с.п. Тверецкое, п. Тверецкий, ул Зеленая, д.26				
108	336944.70	2210329.22	Картометрический метод, 1 м	-
109	336954.10	2210347.29	Картометрический метод, 1 м	-
110	336965.36	2210344.20	Картометрический метод, 1 м	-
111	336965.86	2210344.14	Картометрический метод, 1 м	-
112	336966.36	2210344.20	Картометрический метод, 1 м	-
113	336966.82	2210344.39	Картометрический метод, 1 м	-
114	336967.23	2210344.68	Картометрический метод, 1 м	-
115	336967.55	2210345.07	Картометрический метод, 1 м	-
116	336967.76	2210345.52	Картометрический метод, 1 м	-
117	336973.28	2210372.74	Картометрический метод, 1 м	-
118	336981.18	2210411.64	Картометрический метод, 1 м	-
119	336988.23	2210446.68	Картометрический метод, 1 м	-
120	336995.27	2210483.14	Картометрический метод, 1 м	-
121	337004.24	2210520.40	Картометрический метод, 1 м	-
122	337013.97	2210568.01	Картометрический метод, 1 м	-
123	337021.08	2210602.49	Картометрический метод, 1 м	-
124	337030.90	2210650.25	Картометрический метод, 1 м	-
125	337041.61	2210681.59	Картометрический метод, 1 м	-
126	337043.29	2210681.00	Картометрический метод, 1 м	-
127	337044.61	2210684.78	Картометрический метод, 1 м	-
128	337042.32	2210685.58	Картометрический метод, 1 м	-
129	337041.88	2210685.73	Картометрический метод, 1 м	-
130	337041.03	2210686.03	Картометрический метод, 1 м	-
131	337040.57	2210684.73	Картометрический метод, 1 м	-
132	337038.67	2210685.37	Картометрический метод, 1 м	-
133	337038.47	2210684.78	Картометрический метод, 1 м	-
134	337027.19	2210651.72	Картометрический метод, 1 м	-
135	337027.04	2210651.24	Картометрический метод, 1 м	-
136	337017.22	2210603.48	Картометрический метод, 1 м	-
137	337010.11	2210569.00	Картометрический метод, 1 м	-
138	337000.38	2210521.39	Картометрический метод, 1 м	-
139	336991.41	2210484.13	Картометрический метод, 1 м	-
140	336984.37	2210447.67	Картометрический метод, 1 м	-
141	336977.32	2210412.63	Картометрический метод, 1 м	-
142	336969.42	2210373.73	Картометрический метод, 1 м	-
143	336964.32	2210348.62	Картометрический метод, 1 м	-
144	336953.82	2210351.50	Картометрический метод, 1 м	-
145	336953.33	2210351.62	Картометрический метод, 1 м	-
146	336952.83	2210351.62	Картометрический метод, 1 м	-
147	336952.34	2210351.50	Картометрический метод, 1 м	-
148	336951.90	2210351.26	Картометрический метод, 1 м	-
149	336951.54	2210350.91	Картометрический метод, 1 м	-
150	336951.27	2210350.49	Картометрический метод, 1 м	-
151	336942.13	2210332.92	Картометрический метод, 1 м	-
152	336934.62	2210336.50	Картометрический метод, 1 м	-
153	336926.86	2210339.40	Картометрический метод, 1 м	-

Сведения о границах охранной зоны газопровода				
Газопровод к жилому дому по адресу: 172064, Тверская обл, м.р-н Торжокский, с.п. Тверецкое, п. Тверецкий, ул Зеленая, д.26				
154	336921.27	2210341.48	Картометрический метод, 1 м	-
155	336916.94	2210343.10	Картометрический метод, 1 м	-
156	336885.62	2210354.81	Картометрический метод, 1 м	-
157	336844.25	2210371.15	Картометрический метод, 1 м	-
158	336843.76	2210371.27	Картометрический метод, 1 м	-
159	336843.26	2210371.27	Картометрический метод, 1 м	-
160	336842.77	2210371.15	Картометрический метод, 1 м	-
161	336842.33	2210370.91	Картометрический метод, 1 м	-
162	336841.97	2210370.56	Картометрический метод, 1 м	-
163	336841.70	2210370.14	Картометрический метод, 1 м	-
164	336841.55	2210369.66	Картометрический метод, 1 м	-
165	336837.23	2210355.44	Картометрический метод, 1 м	-
166	336784.60	2210359.26	Картометрический метод, 1 м	-
167	336784.96	2210363.21	Картометрический метод, 1 м	-
168	336785.79	2210372.06	Картометрический метод, 1 м	-
169	336787.31	2210388.97	Картометрический метод, 1 м	-
170	336787.27	2210389.47	Картометрический метод, 1 м	-
171	336787.12	2210389.95	Картометрический метод, 1 м	-
172	336786.85	2210390.37	Картометрический метод, 1 м	-
173	336786.49	2210390.72	Картометрический метод, 1 м	-
174	336786.05	2210390.96	Картометрический метод, 1 м	-
175	336741.44	2210403.63	Картометрический метод, 1 м	-
176	336715.06	2210411.83	Картометрический метод, 1 м	-
177	336667.36	2210428.23	Картометрический метод, 1 м	-
178	336640.27	2210448.15	Картометрический метод, 1 м	-
179	336639.83	2210448.39	Картометрический метод, 1 м	-
180	336639.34	2210448.51	Картометрический метод, 1 м	-
181	336638.84	2210448.51	Картометрический метод, 1 м	-
182	336638.35	2210448.39	Картометрический метод, 1 м	-
183	336637.91	2210448.15	Картометрический метод, 1 м	-
184	336637.55	2210447.80	Картометрический метод, 1 м	-
185	336631.69	2210440.10	Картометрический метод, 1 м	-
186	336613.57	2210454.49	Картометрический метод, 1 м	-
187	336619.46	2210461.98	Картометрический метод, 1 м	-
188	336619.67	2210462.43	Картометрический метод, 1 м	-
189	336619.77	2210462.92	Картометрический метод, 1 м	-
190	336619.73	2210463.42	Картометрический метод, 1 м	-
191	336619.58	2210463.90	Картометрический метод, 1 м	-
192	336619.31	2210464.32	Картометрический метод, 1 м	-
193	336618.95	2210464.67	Картометрический метод, 1 м	-
1	336589.15	2210487.70	Картометрический метод, 1 м	-

Сведения о границах охранной зоны газораспределительной сети
Газопровод к жилому дому по адресу: 172064, Тверская обл, м.р-н Торжокский, с.п. Тверецкое, п Тверецкий, ул Зеленая, д. 26
III. Графическое описание местоположения границ охранной зоны газопровода



Используемые условные знаки и обозначения:

- граница ЗОУИТ
- 2 - характерная точка границы ЗОУИТ с номером
- ось газопровода
- часть границы, сведения ЕГРН о которой позволяют однозначно определить ее положение на местности
- :696 - надписи кадастрового номера земельного участка
- граница кадастрового квартала
- 69:33:0100501 - обозначение кадастрового квартала

Сведения о границах охранной зоны газораспределительной сети
Газопровод к жилому дому по адресу: 172064, Тверская обл, м.р-н Торжокский, с.п. Тверецкое, п Тверецкий, ул Зеленая, д. 26
III. Графическое описание местоположения границ охранной зоны газопровода



Используемые условные знаки и обозначения:

- граница ЗОУИТ
- 2 - характерная точка границы ЗОУИТ с номером
- ось газопровода
- часть границы, сведения ЕГРН о которой позволяют однозначно определить ее положение на местности
- :696 - надписи кадастрового номера земельного участка
- граница кадастрового квартала
- 69:33:0100501 - обозначение кадастрового квартала

Сведения о границах охранной зоны газораспределительной сети
Газопровод к жилому дому по адресу: 172064, Тверская обл, м.р-н Торжокский, с.п. Тверецкое, п Тверецкий, ул Зеленая, д. 26
III. Графическое описание местоположения границ охранной зоны газопровода



Используемые условные знаки и обозначения:

- граница ЗОУИТ
- 2 - характерная точка границы ЗОУИТ с номером
- ось газопровода
- часть границы, сведения ЕГРН о которой позволяют однозначно определить ее положение на местности
- :696 - надписи кадастрового номера земельного участка
- граница кадастрового квартала
- 69:33:0100501 - обозначение кадастрового квартала

Приложение 165
к приказу Министерства
имущественных и земельных
отношений
Тверской области
от 18.06.2026 № 9-нп

Сведения о границах охранной зоны газопровода (объекта газораспределительной системы) «Подземного газопровода высокого давления к жилому дому по адресу: Тверская область, Торжокский р-он., Марьинское с/п., п. Зелёный, д. 36» и перечень ограничений использования земельных участков

Сведения о границах охранной зоны газопровода		
Подземного газопровода высокого давления к жилому дому по адресу: Тверская область, Торжокский р-он., Марьинское с/п., п. Зелёный, д. 36		
I. Описание характеристик охранной зоны		
№ п/п	Характеристики	Описание
1	Наименование, вид, местоположение объекта, в целях защиты которого устанавливается зона с особыми условиями использования территории	Наименование объекта: «Подземного газопровода высокого давления к жилому дому по адресу: Тверская область, Торжокский р-он., Марьинское с/п., п. Зелёный, д. 36» Протяженность: 3 м. Кадастровый номер: 69:33:0221201:640. Год завершения строительства: 2019. Вид объекта: трубопровод (газопровод). Назначение объекта: 7.7. Сооружения трубопроводного транспорта. Местоположение объекта: Тверская область, муниципальный район Торжокский, сельское поселение Марьинское, поселок Зеленый
2	Площадь зоны +/- величина погрешности определения площади (Р +/- Дельта Р)	10 кв. м ± 11 кв. м
3	Перечень ограничений использования земельных участков	В соответствии с пунктом 14 Правил охраны газораспределительных сетей, утвержденных постановлением Правительства Российской Федерации от 20.11.2000 № 878 (далее – Правила), на земельные участки, входящие в охранные зоны газораспределительных сетей, в целях предупреждения их повреждения или нарушения условий их нормальной эксплуатации налагаются ограничения (обременения), которыми запрещается лицам, указанным в пункте 2 Правил: 1) строить объекты жилищно-гражданского и производственного назначения; 2) сносить и реконструировать мосты, коллекторы, автомобильные и железные дороги с расположенными на них газораспределительными сетями без предварительного выноса этих газопроводов по согласованию с эксплуатационными организациями; 3) разрушать берегоукрепительные сооружения, водопропускные устройства, земляные и иные сооружения, предохраняющие газораспределительные сети от разрушений; 4) перемещать, повреждать, засыпать и уничтожать опознавательные знаки, контрольно-измерительные пункты и другие устройства газораспределительных сетей; 5) устраивать свалки и склады, разливать растворы кислот, солей, щелочей и других химически активных веществ; 6) ограждать и перегораживать охранные зоны, препятствовать

Сведения о границах охранной зоны газопровода		
Подземного газопровода высокого давления к жилому дому по адресу: Тверская область, Торжокский р-он., Марьинское с/п., п. Зелёный, д. 36		
		доступу персонала эксплуатационных организаций к газораспределительным сетям, проведению обслуживания и устранению повреждений газораспределительных сетей; 7) разводить огонь и размещать источники огня; 8) рыть погреба, копать и обрабатывать почву сельскохозяйственными и мелиоративными орудиями и механизмами на глубину более 0,3 м; 9) открывать калитки и двери газорегуляторных пунктов, станций катодной и дренажной защиты, люки подземных колодцев, включать или отключать электроснабжение средств связи, освещения и систем телемеханики; 10) набрасывать, приставлять и привязывать к опорам и надземным газопроводам, ограждениям и зданиям газораспределительных сетей посторонние предметы, лестницы, влезать на них; 11) самовольно подключаться к газораспределительным сетям.
4	Сведения о подзонах, их количестве, конкретные ограничения использования земельных участков в границах каждой подзоны из перечня ограничений (в случае, если федеральным законом, положением о зоне с особыми условиями использования территории предусмотрено выделение в границах зоны подзон)	В границах зоны с особыми условиями использования территории «охранная зона газопровода» выделение подзон не предусмотрено Правилами

II. Перечень координат характерных точек границ охранной зоны

5. Система координат: МСК-69, зона 2

6. Перечень координат характерных точек границ охранной зоны газопровода

Обозначение характерных точек границы	Координаты, м		Метод определения координат и средняя квадратическая погрешность положения характерной точки, (M_t), м	Описание закрепления точки
	X	Y		
1	299608.21	2240515.79	картометрический, 1 м	—
2	299607.47	2240511.85	картометрический, 1 м	—
3	299610.02	2240511.37	картометрический, 1 м	—
4	299610.76	2240515.31	картометрический, 1 м	—
1	299608.21	2240515.79	картометрический, 1 м	—

Сведения о границах охранной зоны газораспределительной сети
Подземного газопровода высокого давления к жилому дому по адресу: Тверская область, Торжокский р-он., Марьинское с/п., п. Зелёный, д. 36
III. Графическое описание местоположения границ охранной зоны газопровода



Используемые условные знаки и обозначения:

- граница ЗОУИТ
- 2 - характерная точка границы ЗОУИТ с номером
- ось газопровода
- часть границы, сведения ЕГРН о которой позволяют однозначно определить ее положение на местности
- :240 - надписи кадастрового номера земельного участка
- граница кадастрового квартала
- 69:33:0221201 - обозначение кадастрового квартала

Приложение 166
к приказу Министерства
имущественных и земельных
отношений
Тверской области
от 18.06.2026 № 9-нп

Сведения о границах охранной зоны газопровода (объекта газораспределительной системы) «Газопровод к жилому дому по адресу: 172072, Тверская обл, р-н Торжокский, д Галки, д. 12» и перечень ограничений использования земельных участков

Сведения о границах охранной зоны газопровода		
Газопровод к жилому дому по адресу: 172072, Тверская обл, р-н Торжокский, д Галки, д. 12		
I. Описание характеристик охранной зоны		
№ п/п	Характеристики	Описание
1	Наименование, вид, местоположение объекта, в целях защиты которого устанавливается зона с особыми условиями использования территории	Наименование объекта: «Газопровод к жилому дому по адресу: 172072, Тверская обл, р-н Торжокский, д Галки, д. 12». Протяженность: 14 м. Кадастровый номер: 69:33:0260701:186. Год завершения строительства: 2024. Вид объекта: трубопровод (газопровод). Назначение объекта: 7.7. Сооружения трубопроводного транспорта. Местоположение объекта: Российская Федерация, Тверская область, Торжокский р-н, д Галки
2	Площадь зоны +/- величина погрешности определения площади (Р +/- Дельта Р)	54 кв. м ± 26 кв. м
3	Перечень ограничений использования земельных участков	В соответствии с пунктом 14 Правил охраны газораспределительных сетей, утвержденных постановлением Правительства Российской Федерации от 20.11.2000 № 878 (далее – Правила), на земельные участки, входящие в охранные зоны газораспределительных сетей, в целях предупреждения их повреждения или нарушения условий их нормальной эксплуатации налагаются ограничения (обременения), которыми запрещается лицам, указанным в пункте 2 Правил: 1) строить объекты жилищно-гражданского и производственного назначения; 2) сносить и реконструировать мосты, коллекторы, автомобильные и железные дороги с расположенными на них газораспределительными сетями без предварительного выноса этих газопроводов по согласованию с эксплуатационными организациями; 3) разрушать берегоукрепительные сооружения, водопропускные устройства, земляные и иные сооружения, предохраняющие газораспределительные сети от разрушений; 4) перемещать, повреждать, засыпать и уничтожать опознавательные знаки, контрольно-измерительные пункты и другие устройства газораспределительных сетей; 5) устраивать свалки и склады, разливать растворы кислот, солей, щелочей и других химически активных веществ; 6) ограждать и перегораживать охранные зоны, препятствовать доступу персонала эксплуатационных организаций к газораспределительным сетям, проведению обслуживания и

Сведения о границах охранной зоны газопровода		
Газопровод к жилому дому по адресу: 172072, Тверская обл, р-н Торжокский, д Галки, д. 12		
		устранению повреждений газораспределительных сетей; 7) разводить огонь и размещать источники огня; 8) рыть погреба, копать и обрабатывать почву сельскохозяйственными и мелиоративными орудиями и механизмами на глубину более 0,3 м; 9) открывать калитки и двери газорегуляторных пунктов, станций катодной и дренажной защиты, люки подземных колодцев, включать или отключать электроснабжение средств связи, освещения и систем телемеханики; 10) набрасывать, приставлять и привязывать к опорам и надземным газопроводам, ограждениям и зданиям газораспределительных сетей посторонние предметы, лестницы, влезать на них; 11) самовольно подключаться к газораспределительным сетям.
4	Сведения о подзонах, их количестве, конкретные ограничения использования земельных участков в границах каждой подзоны из перечня ограничений (в случае, если федеральным законом, положением о зоне с особыми условиями использования территории предусмотрено выделение в границах зоны подзон)	В границах зоны с особыми условиями использования территории «охранная зона газопровода» выделение подзон не предусмотрено Правилами

II. Перечень координат характерных точек границ охранной зоны

1. Система координат: МСК-69, зона 2

2. Перечень координат характерных точек границ охранной зоны газопровода

Обозначение характерных точек границы	Координаты, м		Метод определения координат и средняя квадратическая погрешность положения характерной точки, (M_t), м	Описание закрепления точки
	X	Y		
1	299888.35	2208226.15	Картометрический метод, 1 м	—
2	299885.89	2208222.99	Картометрический метод, 1 м	—
3	299896.58	2208214.67	Картометрический метод, 1 м	—
4	299899.04	2208217.83	Картометрический метод, 1 м	—
1	299888.35	2208226.15	Картометрический метод, 1 м	—

Сведения о границах охранной зоны газораспределительной сети
Газопровод к жилому дому по адресу: 172072, Тверская обл, р-н Торжокский, д Галки, д. 12
III. Графическое описание местоположения границ охранной зоны газопровода



Используемые условные знаки и обозначения:

- граница ЗОУИТ
- 2 - характерная точка границы ЗОУИТ с номером
- ось газопровода
- часть границы, сведения ЕГРН о которой позволяют однозначно определить ее положение на местности
- :14 - надписи кадастрового номера земельного участка
- граница кадастрового квартала
- 69:33:0260701 - обозначение кадастрового квартала

Приложение 167
к приказу Министерства
имущественных и земельных
отношений
Тверской области
от 18.06.2026 № 9-нп

Сведения о границах охранной зоны газопровода (объекта газораспределительной системы) «Газопровод к нежилому зданию (магазин) по адресу: 172067, Тверская область, р-н Торжокский, д Грузины, ул Центральная, д. 1» и перечень ограничений использования земельных участков

Сведения о границах охранной зоны газопровода		
Газопровод к нежилому зданию (магазин) по адресу: 172067, Тверская область, р-н Торжокский, д Грузины, ул Центральная, д. 1		
I. Описание характеристик охранной зоны		
№ п/п	Характеристики	Описание
1	Наименование, вид, местоположение объекта, в целях защиты которого устанавливается зона с особыми условиями использования территории	Наименование объекта: «Газопровод к нежилому зданию (магазин) по адресу: 172067, Тверская область, р-н Торжокский, д Грузины, ул Центральная, д. 1». Протяженность: 79 м. Кадастровый номер: 69:33:0230102:147. Год завершения строительства: 2024. Вид объекта: трубопровод (газопровод). Назначение объекта: 7.7. Сооружения трубопроводного транспорта. Местоположение объекта: Тверская область, муниципальный район Торжокский, деревня Грузины, улица Центральная
2	Площадь зоны +/- величина погрешности определения площади (Р +/- Дельта Р)	311 кв. м ± 62 кв. м
3	Перечень ограничений использования земельных участков	В соответствии с пунктом 14 Правил охраны газораспределительных сетей, утвержденных постановлением Правительства Российской Федерации от 20.11.2000 № 878 (далее – Правила), на земельные участки, входящие в охранные зоны газораспределительных сетей, в целях предупреждения их повреждения или нарушения условий их нормальной эксплуатации налагаются ограничения (обременения), которыми запрещается лицам, указанным в пункте 2 Правил: 1) строить объекты жилищно-гражданского и производственного назначения; 2) сносить и реконструировать мосты, коллекторы, автомобильные и железные дороги с расположенными на них газораспределительными сетями без предварительного выноса этих газопроводов по согласованию с эксплуатационными организациями; 3) разрушать берегоукрепительные сооружения, водопропускные устройства, земляные и иные сооружения, предохраняющие газораспределительные сети от разрушений; 4) перемещать, повреждать, засыпать и уничтожать опознавательные знаки, контрольно-измерительные пункты и другие устройства газораспределительных сетей; 5) устраивать свалки и склады, разливать растворы кислот, солей, щелочей и других химически активных веществ; 6) ограждать и перегораживать охранные зоны, препятствовать

Сведения о границах охранной зоны газопровода		
Газопровод к нежилому зданию (магазин) по адресу: 172067, Тверская область, р-н Торжокский, д Грузины, ул Центральная, д. 1		
		доступу персонала эксплуатационных организаций к газораспределительным сетям, проведению обслуживания и устранению повреждений газораспределительных сетей; 7) разводить огонь и размещать источники огня; 8) рыть погреба, копать и обрабатывать почву сельскохозяйственными и мелиоративными орудиями и механизмами на глубину более 0,3 м; 9) открывать калитки и двери газорегуляторных пунктов, станций катодной и дренажной защиты, люки подземных колодцев, включать или отключать электроснабжение средств связи, освещения и систем телемеханики; 10) набрасывать, приставлять и привязывать к опорам и надземным газопроводам, ограждениям и зданиям газораспределительных сетей посторонние предметы, лестницы, влезать на них; 11) самовольно подключаться к газораспределительным сетям
4	Сведения о подзонах, их количестве, конкретные ограничения использования земельных участков в границах каждой подзоны из перечня ограничений (в случае если федеральным законом, положением о зоне с особыми условиями использования территории предусмотрено выделение в границах зоны подзон)	В границах зоны с особыми условиями использования территории «охранная зона газопровода» выделение подзон не предусмотрено Правилами

II. Перечень координат характерных точек границ охранной зоны

1. Система координат: МСК-69, зона 2

2. Перечень координат характерных точек границ охранной зоны газопровода

Обозначение характерных точек границы	Координаты, м		Метод определения координат и средняя квадратическая погрешность положения характерной точки, (M_t), м	Описание закрепления точки
	X	Y		
1	300845.06	2222928.34	Картометрический метод, 1 м	—
2	300834.22	2222941.09	Картометрический метод, 1 м	—
3	300821.32	2222954.03	Картометрический метод, 1 м	—
4	300820.96	2222954.38	Картометрический метод, 1 м	—
5	300812.92	2222959.46	Картометрический метод, 1 м	—
6	300812.48	2222959.70	Картометрический метод, 1 м	—
7	300796.06	2222964.63	Картометрический метод, 1 м	—
8	300789.98	2222967.42	Картометрический метод, 1 м	—
9	300789.08	2222968.00	Картометрический метод, 1 м	—
10	300791.49	2222971.26	Картометрический метод, 1 м	—
11	300788.27	2222973.64	Картометрический метод, 1 м	—
12	300784.67	2222968.76	Картометрический метод, 1 м	—
13	300784.40	2222968.34	Картометрический метод, 1 м	—
14	300784.25	2222967.86	Картометрический метод, 1 м	—
15	300784.21	2222967.36	Картометрический метод, 1 м	—
16	300784.31	2222966.87	Картометрический метод, 1 м	—
17	300784.52	2222966.42	Картометрический метод, 1 м	—

Сведения о границах охранной зоны газопровода				
Газопровод к нежилому зданию (магазин) по адресу: 172067, Тверская область, р-н Торжокский, д Грузины, ул Центральная, д. 1				
18	300784.84	2222966.03	Картометрический метод, 1 м	—
19	300785.25	2222965.74	Картометрический метод, 1 м	—
20	300788.05	2222963.91	Картометрический метод, 1 м	—
21	300794.39	2222961.00	Картометрический метод, 1 м	—
22	300794.85	2222960.81	Картометрический метод, 1 м	—
23	300810.90	2222956.00	Картометрический метод, 1 м	—
24	300818.52	2222951.19	Картометрический метод, 1 м	—
25	300831.23	2222938.43	Картометрический метод, 1 м	—
26	300842.02	2222925.74	Картометрический метод, 1 м	—
1	300845.06	2222928.34	Картометрический метод, 1 м	—

Сведения о границах охранной зоны газораспределительной сети
Газопровод к нежилому зданию (магазин) по адресу: 172067, Тверская область, р-н Торжокский, д Грузины, ул Центральная, д. 1
III. Графическое описание местоположения границ охранной зоны газопровода



Используемые условные знаки и обозначения:

- граница ЗОУИТ
- 2 - характерная точка границы ЗОУИТ с номером
- ось газопровода
- часть границы, сведения ЕГРН о которой позволяют однозначно определить ее положение на местности
- :3 - надписи кадастрового номера земельного участка
- граница кадастрового квартала
- 69:33:0230102 - обозначение кадастрового квартала

Приложение 168
к приказу Министерства
имущественных и земельных
отношений
Тверской области
от 18.06.2026 № 9-нп

Сведения о границах охранной зоны газопровода (объекта газораспределительной системы) «Газопровод к жилому дому по адресу: 172025, Тверская область, р-н Торжокский, д Можайцево, д. 30» и перечень ограничений использования земельных участков

Сведения о границах охранной зоны газопровода		
Газопровод к жилому дому по адресу: 172025, Тверская область, р-н Торжокский, д Можайцево, д. 30		
I. Описание характеристик охранной зоны		
№ п/п	Характеристики	Описание
1	Наименование, вид, местоположение объекта, в целях защиты которого устанавливается зона с особыми условиями использования территории	Наименование объекта: «Газопровод к жилому дому по адресу: 172025, Тверская область, р-н Торжокский, д Можайцево, д. 30». Протяженность: 3 м. Кадастровый номер: 69:33:0190601:276. Год завершения строительства: 2024. Вид объекта: трубопровод (газопровод). Назначение объекта: 7.7. Сооружения трубопроводного транспорта. Местоположение объекта: Тверская область, Торжокский р-н, д Можайцево
2	Площадь зоны +/- величина погрешности определения площади (Р +/- Дельта Р)	10 кв. м ± 11 кв. м
3	Перечень ограничений использования земельных участков	В соответствии с пунктом 14 Правил охраны газораспределительных сетей, утвержденных постановлением Правительства Российской Федерации от 20.11.2000 № 878 (далее – Правила), на земельные участки, входящие в охранные зоны газораспределительных сетей, в целях предупреждения их повреждения или нарушения условий их нормальной эксплуатации налагаются ограничения (обременения), которыми запрещается лицам, указанным в пункте 2 Правил: 1) строить объекты жилищно-гражданского и производственного назначения; 2) сносить и реконструировать мосты, коллекторы, автомобильные и железные дороги с расположенными на них газораспределительными сетями без предварительного выноса этих газопроводов по согласованию с эксплуатационными организациями; 3) разрушать берегоукрепительные сооружения, водопропускные устройства, земляные и иные сооружения, предохраняющие газораспределительные сети от разрушений; 4) перемещать, повреждать, засыпать и уничтожать опознавательные знаки, контрольно-измерительные пункты и другие устройства газораспределительных сетей; 5) устраивать свалки и склады, разливать растворы кислот, солей, щелочей и других химически активных веществ; 6) ограждать и перегораживать охранные зоны, препятствовать доступу персонала эксплуатационных организаций к газораспределительным сетям, проведению обслуживания и

Сведения о границах охранной зоны газопровода		
Газопровод к жилому дому по адресу: 172025, Тверская область, р-н Торжокский, д Можайцево, д. 30		
		устранению повреждений газораспределительных сетей; 7) разводить огонь и размещать источники огня; 8) рыть погреба, копать и обрабатывать почву сельскохозяйственными и мелиоративными орудиями и механизмами на глубину более 0,3 м; 9) открывать калитки и двери газорегуляторных пунктов, станций катодной и дренажной защиты, люки подземных колодцев, включать или отключать электроснабжение средств связи, освещения и систем телемеханики; 10) набрасывать, приставлять и привязывать к опорам и надземным газопроводам, ограждениям и зданиям газораспределительных сетей посторонние предметы, лестницы, влезать на них; 11) самовольно подключаться к газораспределительным сетям.
4	Сведения о подзонах, их количестве, конкретные ограничения использования земельных участков в границах каждой подзоны из перечня ограничений (в случае, если федеральным законом, положением о зоне с особыми условиями использования территории предусмотрено выделение в границах зоны подзон)	В границах зоны с особыми условиями использования территории «охранная зона газопровода» выделение подзон не предусмотрено Правилами

II. Перечень координат характерных точек границ охранной зоны

1. Система координат: МСК-69, зона 2

2. Перечень координат характерных точек границ охранной зоны газопровода

Обозначение характерных точек границы	Координаты, м		Метод определения координат и средняя квадратическая погрешность положения характерной точки, (M_t), м	Описание закрепления точки
	X	Y		
1	308417.28	2230312.87	Картометрический метод, 1 м	—
2	308413.42	2230313.91	Картометрический метод, 1 м	—
3	308412.79	2230311.56	Картометрический метод, 1 м	—
4	308416.65	2230310.52	Картометрический метод, 1 м	—
1	308417.28	2230312.87	Картометрический метод, 1 м	—

Сведения о границах охранной зоны газораспределительной сети
Газопровод к жилому дому по адресу: 172025, Тверская область, р-н Торжокский, д Можайцево, д. 30
III. Графическое описание местоположения границ охранной зоны газопровода



Используемые условные знаки и обозначения:

	- граница ЗОУИТ
2	- характерная точка границы ЗОУИТ с номером
	- ось газопровода
	- часть границы, сведения ЕГРН о которой позволяют однозначно определить ее положение на местности
:41	- надписи кадастрового номера земельного участка
	- граница кадастрового квартала
69:33:0190601	- обозначение кадастрового квартала

Приложение 169
к приказу Министерства
имущественных и земельных
отношений
Тверской области
от 18.06.2026 № 9-нп

Сведения о границах охранной зоны газопровода (объекта газораспределительной системы) «Газопровод к жилому дому по адресу:172011, Тверская область, р-н Торжокский, д. Семеновское, ул. Рождественская, д. 1» и перечень ограничений использования земельных участков

Сведения о границах охранной зоны газопровода		
Газопровод к жилому дому по адресу:172011, Тверская область, р-н Торжокский, д. Семеновское, ул. Рождественская, д. 1		
I. Описание характеристик охранной зоны		
№ п/п	Характеристики	Описание
1	Наименование, вид, местоположение объекта, в целях защиты которого устанавливается зона с особыми условиями использования территории	Наименование объекта: «Газопровод к жилому дому по адресу:172011, Тверская область, р-н Торжокский, д. Семеновское, ул. Рождественская, д. 1». Протяженность: 18 м. Кадастровый номер: 69:33:0180604:372. Год завершения строительства: 2025. Вид объекта: трубопровод (газопровод). Назначение объекта: 7.7. Сооружения трубопроводного транспорта. Местоположение объекта: Тверская область, муниципальный район Торжокский, сельское поселение Борисцевское, деревня Семеновское, улица Рождественская
2	Площадь зоны +/- величина погрешности определения площади (Р +/- Дельта Р)	73 кв. м ± 30 кв. м
3	Перечень ограничений использования земельных участков	В соответствии с пунктом 14 Правил охраны газораспределительных сетей, утвержденных постановлением Правительства Российской Федерации от 20.11.2000 № 878 (далее – Правила), на земельные участки, входящие в охранные зоны газораспределительных сетей, в целях предупреждения их повреждения или нарушения условий их нормальной эксплуатации налагаются ограничения (обременения), которыми запрещается лицам, указанным в пункте 2 Правил: 1) строить объекты жилищно-гражданского и производственного назначения; 2) сносить и реконструировать мосты, коллекторы, автомобильные и железные дороги с расположенными на них газораспределительными сетями без предварительного выноса этих газопроводов по согласованию с эксплуатационными организациями; 3) разрушать берегоукрепительные сооружения, водопропускные устройства, земляные и иные сооружения, предохраняющие газораспределительные сети от разрушений; 4) перемещать, повреждать, засыпать и уничтожать опознавательные знаки, контрольно-измерительные пункты и другие устройства газораспределительных сетей; 5) устраивать свалки и склады, разливать растворы кислот, солей, щелочей и других химически активных веществ;

Сведения о границах охранной зоны газопровода		
Газопровод к жилому дому по адресу:172011, Тверская область, р-н Торжокский, д. Семеновское, ул. Рождественская, д. 1		
		6) огораживать и перегораживать охранные зоны, препятствовать доступу персонала эксплуатационных организаций к газораспределительным сетям, проведению обслуживания и устранению повреждений газораспределительных сетей; 7) разводить огонь и размещать источники огня; 8) рыть погреба, копать и обрабатывать почву сельскохозяйственными и мелиоративными орудиями и механизмами на глубину более 0,3 м; 9) открывать калитки и двери газорегуляторных пунктов, станций катодной и дренажной защиты, люки подземных колодцев, включать или отключать электроснабжение средств связи, освещения и систем телемеханики; 10) набрасывать, приставлять и привязывать к опорам и надземным газопроводам, ограждениям и зданиям газораспределительных сетей посторонние предметы, лестницы, влезать на них; 11) самовольно подключаться к газораспределительным сетям.
4	Сведения о подзонах, их количестве, конкретные ограничения использования земельных участков в границах каждой подзоны из перечня ограничений (в случае, если федеральным законом, положением о зоне с особыми условиями использования территории предусмотрено выделение в границах зоны подзон)	В границах зоны с особыми условиями использования территории «охранная зона газопровода» выделение подзон не предусмотрено Правилами

II. Перечень координат характерных точек границ охранной зоны

1. Система координат: МСК-69, зона 2

2. Перечень координат характерных точек границ охранной зоны газопровода

Обозначение характерных точек границы	Координаты, м		Метод определения координат и средняя квадратическая погрешность положения характерной точки, (M_t), м	Описание закрепления точки
	X	Y		
1	309129.35	2219227.95	Картометрический метод, 1 м	—
2	309125.47	2219228.93	Картометрический метод, 1 м	—
3	309121.07	2219211.31	Картометрический метод, 1 м	—
4	309124.95	2219210.35	Картометрический метод, 1 м	—
1	309129.35	2219227.95	Картометрический метод, 1 м	—

Сведения о границах охранной зоны газораспределительной сети
Газопровод к жилому дому по адресу:172011, Тверская область, р-н Торжокский, д. Семеновское, ул. Рождественская, д. 1
III. Графическое описание местоположения границ охранной зоны газопровода



Используемые условные знаки и обозначения:

- граница ЗОУИТ
- 2 - характерная точка границы ЗОУИТ с номером
- ось газопровода
- часть границы, сведения ЕГРН о которой позволяют однозначно определить ее положение на местности
- :57 - надписи кадастрового номера земельного участка
- граница кадастрового квартала
- 69:33:0180604 - обозначение кадастрового квартала

Приложение 170
к приказу Министерства
имущественных и земельных
отношений
Тверской области
от 18.06.2026 № 9-нп

Сведения о границах охранной зоны газопровода (объекта газораспределительной системы) «Газопровод к зданию склада №3 (склад ПУ) по адресу: 172025, Тверская область, р-н Торжокский, п Мирный, ул Советская, д. 10» и перечень ограничений использования земельных участков

Сведения о границах охранной зоны газопровода		
Газопровод к зданию склада №3 (склад ПУ) по адресу: 172025, Тверская область, р-н Торжокский, п Мирный, ул Советская, д. 10		
I. Описание характеристик охранной зоны		
№ п/п	Характеристики	Описание
1	Наименование, вид, местоположение объекта, в целях защиты которого устанавливается зона с особыми условиями использования территории	Наименование объекта: «Газопровод к зданию склада №3 (склад ПУ) по адресу: 172025, Тверская область, р-н Торжокский, п Мирный, ул Советская, д. 10». Протяженность: 67 м. Кадастровый номер: 69:33:0190701:1421. Год завершения строительства: 2024. Вид объекта: трубопровод (газопровод). Назначение объекта: 7.7. Сооружения трубопроводного транспорта. Местоположение объекта: Тверская область, муниципальный район Торжокский, сельское поселение Мирновское, поселок Мирный, улица Советская
2	Площадь зоны +/- величина погрешности определения площади (Р +/- Дельта Р)	269 кв. м ± 57 кв. м
3	Перечень ограничений использования земельных участков	В соответствии с пунктом 14 Правил охраны газораспределительных сетей, утвержденных постановлением Правительства Российской Федерации от 20.11.2000 № 878 (далее – Правила), на земельные участки, входящие в охранные зоны газораспределительных сетей, в целях предупреждения их повреждения или нарушения условий их нормальной эксплуатации налагаются ограничения (обременения), которыми запрещается лицам, указанным в пункте 2 Правил: 1) строить объекты жилищно-гражданского и производственного назначения; 2) сносить и реконструировать мосты, коллекторы, автомобильные и железные дороги с расположенными на них газораспределительными сетями без предварительного выноса этих газопроводов по согласованию с эксплуатационными организациями; 3) разрушать берегоукрепительные сооружения, водопропускные устройства, земляные и иные сооружения, предохраняющие газораспределительные сети от разрушений; 4) перемещать, повреждать, засыпать и уничтожать опознавательные знаки, контрольно-измерительные пункты и другие устройства газораспределительных сетей; 5) устраивать свалки и склады, разливать растворы кислот, солей, щелочей и других химически активных веществ;

Сведения о границах охранной зоны газопровода		
Газопровод к зданию склада №3 (склад ПУ) по адресу: 172025, Тверская область, р-н Торжокский, п Мирный, ул Советская, д. 10		
		6) огораживать и перегораживать охранные зоны, препятствовать доступу персонала эксплуатационных организаций к газораспределительным сетям, проведению обслуживания и устранению повреждений газораспределительных сетей; 7) разводить огонь и размещать источники огня; 8) рыть погреба, копать и обрабатывать почву сельскохозяйственными и мелиоративными орудиями и механизмами на глубину более 0,3 м; 9) открывать калитки и двери газорегуляторных пунктов, станций катодной и дренажной защиты, люки подземных колодцев, включать или отключать электроснабжение средств связи, освещения и систем телемеханики; 10) набрасывать, приставлять и привязывать к опорам и надземным газопроводам, ограждениям и зданиям газораспределительных сетей посторонние предметы, лестницы, влезать на них; 11) самовольно подключаться к газораспределительным сетям.
4	Сведения о подзонах, их количестве, конкретные ограничения использования земельных участков в границах каждой подзоны из перечня ограничений (в случае, если федеральным законом, положением о зоне с особыми условиями использования территории предусмотрено выделение в границах зоны подзон)	В границах зоны с особыми условиями использования территории «охранная зона газопровода» выделение подзон не предусмотрено Правилами

II. Перечень координат характерных точек границ охранной зоны

1. Система координат: МСК-69, зона 2

2. Перечень координат характерных точек границ охранной зоны газопровода

Обозначение характерных точек границы	Координаты, м		Метод определения координат и средняя квадратическая погрешность положения характерной точки, (M_t), м	Описание закрепления точки
	X	Y		
1	307886.78	2230430.52	Картометрический метод, 1 м	—
2	307892.71	2230497.56	Картометрический метод, 1 м	—
3	307888.74	2230497.98	Картометрический метод, 1 м	—
4	307882.80	2230430.92	Картометрический метод, 1 м	—
1	307886.78	2230430.52	Картометрический метод, 1 м	—

Сведения о границах охранной зоны газораспределительной сети
Газопровод к зданию склада №3 (склад ПУ) по адресу: 172025, Тверская область, р-н Торжокский, п Мирный, ул Советская, д. 10
III. Графическое описание местоположения границ охранной зоны газопровода



Используемые условные знаки и обозначения:

- граница ЗОУИТ
- 2 - характерная точка границы ЗОУИТ с номером
- ось газопровода
- часть границы, сведения ЕГРН о которой позволяют однозначно определить ее положение на местности
- :1394 - надписи кадастрового номера земельного участка
- граница кадастрового квартала
- 69:33:0190701 - обозначение кадастрового квартала

Приложение 171
к приказу Министерства
имущественных и земельных
отношений
Тверской области
от 18.06.2026 № 9-нп

Сведения о границах охранной зоны газопровода (объекта газораспределительной системы) «Газопровод к блокированной жилой застройке по адресу: 172064, Тверская обл, р-н Торжокский, ул Новая, д. 10, кв. 1» и перечень ограничений использования земельных участков

Сведения о границах охранной зоны газопровода		
Газопровод к блокированной жилой застройке по адресу: 172064, Тверская обл, р-н Торжокский, ул Новая, д. 10, кв. 1		
I. Описание характеристик охранной зоны		
№ п/п	Характеристики	Описание
1	Наименование, вид, местоположение объекта, в целях защиты которого устанавливается зона с особыми условиями использования территории	Наименование объекта: «Газопровод к блокированной жилой застройке по адресу: 172064, Тверская обл, р-н Торжокский, ул Новая, д. 10, кв. 1». Протяженность: 4 м. Кадастровый номер: 69:33:0100501:935. Год завершения строительства: 2024. Вид объекта: трубопровод (газопровод). Назначение объекта: 7.7. Сооружения трубопроводного транспорта. Местоположение объекта: Тверская область, муниципальный район Торжокский, сельское поселение Тверецкое, поселок Тверецкий, улица Новая
2	Площадь зоны +/- величина погрешности определения площади (Р +/- Дельта Р)	15 кв. м ± 14 кв. м
3	Перечень ограничений использования земельных участков	В соответствии с пунктом 14 Правил охраны газораспределительных сетей, утвержденных постановлением Правительства Российской Федерации от 20.11.2000 № 878 (далее – Правила), на земельные участки, входящие в охранные зоны газораспределительных сетей, в целях предупреждения их повреждения или нарушения условий их нормальной эксплуатации налагаются ограничения (обременения), которыми запрещается лицам, указанным в пункте 2 Правил: 1) строить объекты жилищно-гражданского и производственного назначения; 2) сносить и реконструировать мосты, коллекторы, автомобильные и железные дороги с расположенными на них газораспределительными сетями без предварительного выноса этих газопроводов по согласованию с эксплуатационными организациями; 3) разрушать берегоукрепительные сооружения, водопропускные устройства, земляные и иные сооружения, предохраняющие газораспределительные сети от разрушений; 4) перемещать, повреждать, засыпать и уничтожать опознавательные знаки, контрольно-измерительные пункты и другие устройства газораспределительных сетей; 5) устраивать свалки и склады, разливать растворы кислот, солей, щелочей и других химически активных веществ;

Сведения о границах охранной зоны газопровода		
Газопровод к блокированной жилой застройке по адресу: 172064, Тверская обл, р-н Торжокский, ул Новая, д. 10, кв. 1		
		6) огораживать и перегораживать охранные зоны, препятствовать доступу персонала эксплуатационных организаций к газораспределительным сетям, проведению обслуживания и устранению повреждений газораспределительных сетей; 7) разводить огонь и размещать источники огня; 8) рыть погреба, копать и обрабатывать почву сельскохозяйственными и мелиоративными орудиями и механизмами на глубину более 0,3 м; 9) открывать калитки и двери газорегуляторных пунктов, станций катодной и дренажной защиты, люки подземных колодцев, включать или отключать электроснабжение средств связи, освещения и систем телемеханики; 10) набрасывать, приставлять и привязывать к опорам и надземным газопроводам, ограждениям и зданиям газораспределительных сетей посторонние предметы, лестницы, влезать на них; 11) самовольно подключаться к газораспределительным сетям.
4	Сведения о подзонах, их количестве, конкретные ограничения использования земельных участков в границах каждой подзоны из перечня ограничений (в случае, если федеральным законом, положением о зоне с особыми условиями использования территории предусмотрено выделение в границах зоны подзон)	В границах зоны с особыми условиями использования территории «охранная зона газопровода» выделение подзон не предусмотрено Правилами

II. Перечень координат характерных точек границ охранной зоны

1. Система координат: МСК-69, зона 2

2. Перечень координат характерных точек границ охранной зоны газопровода

Обозначение характерных точек границы	Координаты, м		Метод определения координат и средняя квадратическая погрешность положения характерной точки, (M_t), м	Описание закрепления точки
	X	Y		
1	337223.40	2210464.73	Картометрический метод, 1 м	—
2	337223.41	2210468.40	Картометрический метод, 1 м	—
3	337219.41	2210468.42	Картометрический метод, 1 м	—
4	337219.40	2210464.75	Картометрический метод, 1 м	—
1	337223.40	2210464.73	Картометрический метод, 1 м	—

Сведения о границах охранной зоны газораспределительной сети
Газопровод к блокированной жилой застройке по адресу: 172064, Тверская обл, р-н Торжокский, ул Новая, д. 10, кв. 1
III. Графическое описание местоположения границ охранной зоны газопровода



Используемые условные знаки и обозначения:

- граница ЗОУИТ
- 2 - характерная точка границы ЗОУИТ с номером
- ось газопровода
- часть границы, сведения ЕГРН о которой позволяют однозначно определить ее положение на местности
- :889 - надписи кадастрового номера земельного участка
- граница кадастрового квартала
- 69:33:0100501 - обозначение кадастрового квартала

Приложение 172
к приказу Министерства
имущественных и земельных
отношений
Тверской области
от 18.06.2026 № 9-нп

Сведения о границах охранной зоны газопровода (объекта газораспределительной системы) «Газопровод к дому блокированной застройки по адресу: Тверская область, р-н Торжокский, п Тверецкий, ул Новая, д. 10/2» и перечень ограничений использования земельных участков

Сведения о границах охранной зоны газопровода		
Газопровод к дому блокированной застройки по адресу: Тверская область, р-н Торжокский, п Тверецкий, ул Новая, д. 10/2		
I. Описание характеристик охранной зоны		
№ п/п	Характеристики	Описание
1	Наименование, вид, местоположение объекта, в целях защиты которого устанавливается зона с особыми условиями использования территории	Наименование объекта: «Газопровод к дому блокированной застройки по адресу: Тверская область, р-н Торжокский, п Тверецкий, ул Новая, д. 10/2». Протяженность: 4 м. Кадастровый номер: 69:33:0100501:936. Год завершения строительства: 2024. Вид объекта: трубопровод (газопровод). Назначение объекта: 7.7. Сооружения трубопроводного транспорта. Местоположение объекта: Тверская область, муниципальный район Торжокский, сельское поселение Тверецкое, поселок Тверецкий, улица Новая
2	Площадь зоны +/- величина погрешности определения площади (Р +/- Дельта Р)	17 кв. м ± 14 кв. м
3	Перечень ограничений использования земельных участков	В соответствии с пунктом 14 Правил охраны газораспределительных сетей, утвержденных постановлением Правительства Российской Федерации от 20.11.2000 № 878 (далее – Правила), на земельные участки, входящие в охранные зоны газораспределительных сетей, в целях предупреждения их повреждения или нарушения условий их нормальной эксплуатации налагаются ограничения (обременения), которыми запрещается лицам, указанным в пункте 2 Правил: 1) строить объекты жилищно-гражданского и производственного назначения; 2) сносить и реконструировать мосты, коллекторы, автомобильные и железные дороги с расположенными на них газораспределительными сетями без предварительного выноса этих газопроводов по согласованию с эксплуатационными организациями; 3) разрушать берегоукрепительные сооружения, водопропускные устройства, земляные и иные сооружения, предохраняющие газораспределительные сети от разрушений; 4) перемещать, повреждать, засыпать и уничтожать опознавательные знаки, контрольно-измерительные пункты и другие устройства газораспределительных сетей; 5) устраивать свалки и склады, разливать растворы кислот, солей, щелочей и других химически активных веществ;

Сведения о границах охранной зоны газопровода		
Газопровод к дому блокированной застройки по адресу: Тверская область, р-н Торжокский, п Тверецкий, ул Новая, д. 10/2		
		6) огораживать и перегораживать охранные зоны, препятствовать доступу персонала эксплуатационных организаций к газораспределительным сетям, проведению обслуживания и устранению повреждений газораспределительных сетей; 7) разводить огонь и размещать источники огня; 8) рыть погреба, копать и обрабатывать почву сельскохозяйственными и мелиоративными орудиями и механизмами на глубину более 0,3 м; 9) открывать калитки и двери газорегуляторных пунктов, станций катодной и дренажной защиты, люки подземных колодцев, включать или отключать электроснабжение средств связи, освещения и систем телемеханики; 10) набрасывать, приставлять и привязывать к опорам и надземным газопроводам, ограждениям и зданиям газораспределительных сетей посторонние предметы, лестницы, влезать на них; 11) самовольно подключаться к газораспределительным сетям.
4	Сведения о подзонах, их количестве, конкретные ограничения использования земельных участков в границах каждой подзоны из перечня ограничений (в случае, если федеральным законом, положением о зоне с особыми условиями использования территории предусмотрено выделение в границах зоны подзон)	В границах зоны с особыми условиями использования территории «охранная зона газопровода» выделение подзон не предусмотрено Правилами

II. Перечень координат характерных точек границ охранной зоны

1. Система координат: МСК-69, зона 2

2. Перечень координат характерных точек границ охранной зоны газопровода

Обозначение характерных точек границы	Координаты, м		Метод определения координат и средняя квадратическая погрешность положения характерной точки, (M_t), м	Описание закрепления точки
	X	Y		
1	337243.52	2210462.11	Картометрический метод, 1 м	—
2	337244.29	2210466.29	Картометрический метод, 1 м	—
3	337240.35	2210467.01	Картометрический метод, 1 м	—
4	337239.58	2210462.83	Картометрический метод, 1 м	—
1	337243.52	2210462.11	Картометрический метод, 1 м	—

Сведения о границах охранной зоны газораспределительной сети
Газопровод к дому блокированной застройки по адресу: Тверская область, р-н Торжокский, п Тверецкий, ул Новая, д. 10/2
III. Графическое описание местоположения границ охранной зоны газопровода



Используемые условные знаки и обозначения:

	- граница ЗОУИТ
• 2	- характерная точка границы ЗОУИТ с номером
	- ось газопровода
	- часть границы, сведения ЕГРН о которой позволяют однозначно определить ее положение на местности
:889	- надписи кадастрового номера земельного участка
	- граница кадастрового квартала
69:33:0100501	- обозначение кадастрового квартала

Приложение 173
к приказу Министерства
имущественных и земельных
отношений
Тверской области
от 18.06.2026 № 9-нп

Сведения о границах охранной зоны газопровода (объекта газораспределительной системы) «Газопровод к жилому дому по адресу: 172025, Тверская область, р-н. Торжокский, д. Владычня, д. 54» и перечень ограничений использования земельных участков

Сведения о границах охранной зоны газопровода		
Газопровод к жилому дому по адресу: 172025, Тверская область, р-н. Торжокский, д. Владычня, д. 54		
I. Описание характеристик охранной зоны		
№ п/п	Характеристики	Описание
1	Наименование, вид, местоположение объекта, в целях защиты которого устанавливается зона с особыми условиями использования территории	Наименование объекта: «Газопровод к жилому дому по адресу: 172025, Тверская область, р-н. Торжокский, д. Владычня, д. 54» Протяженность: 32 м. Кадастровый номер: 69:33:0190501:304. Год завершения строительства: 2025. Вид объекта: трубопровод (газопровод). Назначение объекта: 7.7. Сооружения трубопроводного транспорта. Местоположение объекта: Тверская область, муниципальный район Торжокский, деревня Владычня
2	Площадь зоны +/- величина погрешности определения площади (Р +/- Дельта Р)	125 кв. м ± 39 кв. м
3	Перечень ограничений использования земельных участков	В соответствии с пунктом 14 Правил охраны газораспределительных сетей, утвержденных постановлением Правительства Российской Федерации от 20.11.2000 № 878 (далее – Правила), на земельные участки, входящие в охранные зоны газораспределительных сетей, в целях предупреждения их повреждения или нарушения условий их нормальной эксплуатации налагаются ограничения (обременения), которыми запрещается лицам, указанным в пункте 2 Правил: 1) строить объекты жилищно-гражданского и производственного назначения; 2) сносить и реконструировать мосты, коллекторы, автомобильные и железные дороги с расположенными на них газораспределительными сетями без предварительного выноса этих газопроводов по согласованию с эксплуатационными организациями; 3) разрушать берегоукрепительные сооружения, водопропускные устройства, земляные и иные сооружения, предохраняющие газораспределительные сети от разрушений; 4) перемещать, повреждать, засыпать и уничтожать опознавательные знаки, контрольно-измерительные пункты и другие устройства газораспределительных сетей; 5) устраивать свалки и склады, разливать растворы кислот, солей, щелочей и других химически активных веществ; 6) ограждать и перегораживать охранные зоны, препятствовать доступу персонала эксплуатационных организаций к газораспределительным сетям, проведению обслуживания и

Сведения о границах охранной зоны газопровода		
Газопровод к жилому дому по адресу: 172025, Тверская область, р-н. Торжокский, д. Владычня, д. 54		
		устранению повреждений газораспределительных сетей; 7) разводить огонь и размещать источники огня; 8) рыть погреба, копать и обрабатывать почву сельскохозяйственными и мелиоративными орудиями и механизмами на глубину более 0,3 м; 9) открывать калитки и двери газорегуляторных пунктов, станций катодной и дренажной защиты, люки подземных колодцев, включать или отключать электроснабжение средств связи, освещения и систем телемеханики; 10) набрасывать, приставлять и привязывать к опорам и надземным газопроводам, ограждениям и зданиям газораспределительных сетей посторонние предметы, лестницы, влезать на них; 11) самовольно подключаться к газораспределительным сетям.
4	Сведения о подзонах, их количестве, конкретные ограничения использования земельных участков в границах каждой подзоны из перечня ограничений (в случае, если федеральным законом, положением о зоне с особыми условиями использования территории предусмотрено выделение в границах зоны подзон)	В границах зоны с особыми условиями использования территории «охранная зона газопровода» выделение подзон не предусмотрено Правилами

II. Перечень координат характерных точек границ охранной зоны

1. Система координат: МСК-69, зона 2

2. Перечень координат характерных точек границ охранной зоны газопровода

Обозначение характерных точек границы	Координаты, м		Метод определения координат и средняя квадратическая погрешность положения характерной точки, (M_t), м	Описание закрепления точки
	X	Y		
1	309194.48	2230635.04	Картометрический метод, 1 м	—
2	309195.92	2230638.78	Картометрический метод, 1 м	—
3	309185.77	2230642.69	Картометрический метод, 1 м	—
4	309185.28	2230642.81	Картометрический метод, 1 м	—
5	309184.78	2230642.81	Картометрический метод, 1 м	—
6	309184.29	2230642.69	Картометрический метод, 1 м	—
7	309183.85	2230642.45	Картометрический метод, 1 м	—
8	309183.49	2230642.10	Картометрический метод, 1 м	—
9	309183.22	2230641.68	Картометрический метод, 1 м	—
10	309173.22	2230623.84	Картометрический метод, 1 м	—
11	309176.70	2230621.88	Картометрический метод, 1 м	—
12	309185.93	2230638.34	Картометрический метод, 1 м	—
1	309194.48	2230635.04	Картометрический метод, 1 м	—

Сведения о границах охранной зоны газораспределительной сети
Газопровод к жилому дому по адресу: 172025, Тверская область, р-н Торжокский, д. Владычня, д. 54
III. Графическое описание местоположения границ охранной зоны газопровода



Используемые условные знаки и обозначения:

- граница ЗОУИТ
- 2 - характерная точка границы ЗОУИТ с номером
- ось газопровода
- часть границы, сведения ЕГРН о которой позволяют однозначно определить ее положение на местности
- :16 - надписи кадастрового номера земельного участка
- граница кадастрового квартала
- 69:33:0190501 - обозначение кадастрового квартала

Приложение 174
к приказу Министерства
имущественных и земельных
отношений
Тверской области
от 18.06.2026 № 9-нп

Сведения о границах охранной зоны газопровода (объекта газораспределительной системы) «Газопровод к жилому дому по адресу: 172025, Тверская область, м. р-н Торжокский, с.п. Мирновское, д. Владычня, д. 51 на земельном участке с КН 69:33:0190501:14» и перечень ограничений использования земельных участков

Сведения о границах охранной зоны газопровода		
Газопровод к жилому дому по адресу: 172025, Тверская область, м. р-н Торжокский, с.п. Мирновское, д. Владычня, д. 51 на земельном участке с КН 69:33:0190501:14		
I. Описание характеристик охранной зоны		
№ п/п	Характеристики	Описание
1	Наименование, вид, местоположение объекта, в целях защиты которого устанавливается зона с особыми условиями использования территории	Наименование объекта: «Газопровод к жилому дому по адресу: 172025, Тверская область, м. р-н Торжокский, с.п. Мирновское, д. Владычня, д. 51 на земельном участке с КН 69:33:0190501:14». Протяженность: 8 м. Кадастровый номер: 69:33:0190501:297. Год завершения строительства: 2025. Вид объекта: трубопровод (газопровод). Назначение объекта: 7.7. Сооружения трубопроводного транспорта. Местоположение объекта: Тверская область, муниципальный район Торжокский, сельское поселение Мирновское, деревня Владычня
2	Площадь зоны +/- величина погрешности определения площади (Р +/- Дельта Р)	31 кв. м ± 19 кв. м
3	Перечень ограничений использования земельных участков	В соответствии с пунктом 14 Правил охраны газораспределительных сетей, утвержденных постановлением Правительства Российской Федерации от 20.11.2000 № 878 (далее – Правила), на земельные участки, входящие в охранные зоны газораспределительных сетей, в целях предупреждения их повреждения или нарушения условий их нормальной эксплуатации налагаются ограничения (обременения), которыми запрещается лицам, указанным в пункте 2 Правил: 1) строить объекты жилищно-гражданского и производственного назначения; 2) сносить и реконструировать мосты, коллекторы, автомобильные и железные дороги с расположенными на них газораспределительными сетями без предварительного выноса этих газопроводов по согласованию с эксплуатационными организациями; 3) разрушать берегоукрепительные сооружения, водопропускные устройства, земляные и иные сооружения, предохраняющие газораспределительные сети от разрушений; 4) перемещать, повреждать, засыпать и уничтожать опознавательные знаки, контрольно-измерительные пункты и другие устройства газораспределительных сетей; 5) устраивать свалки и склады, разливать растворы кислот, солей, щелочей и других химически активных веществ;

Сведения о границах охранной зоны газопровода		
Газопровод к жилому дому по адресу: 172025, Тверская область, м. р-н Торжокский, с.п. Мирновское, д. Владычня, д. 51 на земельном участке с КН 69:33:0190501:14		
		6) огораживать и перегораживать охранные зоны, препятствовать доступу персонала эксплуатационных организаций к газораспределительным сетям, проведению обслуживания и устранению повреждений газораспределительных сетей; 7) разводить огонь и размещать источники огня; 8) рыть погреба, копать и обрабатывать почву сельскохозяйственными и мелиоративными орудиями и механизмами на глубину более 0,3 м; 9) открывать калитки и двери газорегуляторных пунктов, станций катодной и дренажной защиты, люки подземных колодцев, включать или отключать электроснабжение средств связи, освещения и систем телемеханики; 10) набрасывать, приставлять и привязывать к опорам и надземным газопроводам, ограждениям и зданиям газораспределительных сетей посторонние предметы, лестницы, влезать на них; 11) самовольно подключаться к газораспределительным сетям.
4	Сведения о подзонах, их количестве, конкретные ограничения использования земельных участков в границах каждой подзоны из перечня ограничений (в случае, если федеральным законом, положением о зоне с особыми условиями использования территории предусмотрено выделение в границах зоны подзон)	В границах зоны с особыми условиями использования территории «охранная зона газопровода» выделение подзон не предусмотрено Правилами

II. Перечень координат характерных точек границ охранной зоны

1. Система координат: МСК-69, зона 2

2. Перечень координат характерных точек границ охранной зоны газопровода

Обозначение характерных точек границы	Координаты, м		Метод определения координат и средняя квадратическая погрешность положения характерной точки, (M_t), м	Описание закрепления точки
	X	Y		
1	309143.36	2230539.82	Картометрический метод, 1 м	—
2	309144.78	2230543.56	Картометрический метод, 1 м	—
3	309137.44	2230546.35	Картометрический метод, 1 м	—
4	309136.02	2230542.61	Картометрический метод, 1 м	—
1	309143.36	2230539.82	Картометрический метод, 1 м	—

Сведения о границах охранной зоны газораспределительной сети
Газопровод к жилому дому по адресу: 172025, Тверская область, м. р-н Торжокский, с.п. Мирновское, д. Владычня, д. 51 на земельном участке с КН 69:33:0190501:14
III. Графическое описание местоположения границ охранной зоны газопровода



Используемые условные знаки и обозначения:

- граница ЗОУИТ
- 2 - характерная точка границы ЗОУИТ с номером
- ось газопровода
- часть границы, сведения ЕГРН о которой позволяют однозначно определить ее положение на местности
- :41 - надписи кадастрового номера земельного участка
- граница кадастрового квартала
- 69:33:0190501 - обозначение кадастрового квартала

Приложение 175
к приказу Министерства
имущественных и земельных
отношений
Тверской области
от 18.06.2026 № 9-нп

Сведения о границах охранной зоны газопровода (объекта газораспределительной системы) «Газопровод к жилому дому по адресу: 172025, Тверская область, м. р-н Торжокский, с.п. Мирновское, д. Владычня, д. 36 на земельном участке с КН 69:33:0190501:38» и перечень ограничений использования земельных участков

Сведения о границах охранной зоны газопровода		
Газопровод к жилому дому по адресу: 172025, Тверская область, м. р-н Торжокский, с.п. Мирновское, д. Владычня, д. 36 на земельном участке с КН 69:33:0190501:38		
I. Описание характеристик охранной зоны		
№ п/п	Характеристики	Описание
1	Наименование, вид, местоположение объекта, в целях защиты которого устанавливается зона с особыми условиями использования территории	Наименование объекта: «Газопровод к жилому дому по адресу: 172025, Тверская область, м. р-н Торжокский, с.п. Мирновское, д. Владычня, д. 36 на земельном участке с КН 69:33:0190501:38». Протяженность: 15 м. Кадастровый номер: 69:33:0190501:296. Год завершения строительства: 2025. Вид объекта: трубопровод (газопровод). Назначение объекта: 7.7. Сооружения трубопроводного транспорта. Местоположение объекта: Тверская область, муниципальный район Торжокский, сельское поселение Мирновское, деревня Владычня
2	Площадь зоны +/- величина погрешности определения площади (Р +/- Дельта Р)	62 кв. м ± 28 кв. м
3	Перечень ограничений использования земельных участков	В соответствии с пунктом 14 Правил охраны газораспределительных сетей, утвержденных постановлением Правительства Российской Федерации от 20.11.2000 № 878 (далее – Правила), на земельные участки, входящие в охранные зоны газораспределительных сетей, в целях предупреждения их повреждения или нарушения условий их нормальной эксплуатации налагаются ограничения (обременения), которыми запрещается лицам, указанным в пункте 2 Правил: 1) строить объекты жилищно-гражданского и производственного назначения; 2) сносить и реконструировать мосты, коллекторы, автомобильные и железные дороги с расположенными на них газораспределительными сетями без предварительного выноса этих газопроводов по согласованию с эксплуатационными организациями; 3) разрушать берегоукрепительные сооружения, водопропускные устройства, земляные и иные сооружения, предохраняющие газораспределительные сети от разрушений; 4) перемещать, повреждать, засыпать и уничтожать опознавательные знаки, контрольно-измерительные пункты и другие устройства газораспределительных сетей; 5) устраивать свалки и склады, разливать растворы кислот, солей, щелочей и других химически активных веществ;

Сведения о границах охранной зоны газопровода		
Газопровод к жилому дому по адресу: 172025, Тверская область, м. р-н Торжокский, с.п. Мирновское, д. Владычня, д. 36 на земельном участке с КН 69:33:0190501:38		
		6) огораживать и перегораживать охранные зоны, препятствовать доступу персонала эксплуатационных организаций к газораспределительным сетям, проведению обслуживания и устранению повреждений газораспределительных сетей; 7) разводить огонь и размещать источники огня; 8) рыть погреба, копать и обрабатывать почву сельскохозяйственными и мелиоративными орудиями и механизмами на глубину более 0,3 м; 9) открывать калитки и двери газорегуляторных пунктов, станций катодной и дренажной защиты, люки подземных колодцев, включать или отключать электроснабжение средств связи, освещения и систем телемеханики; 10) набрасывать, приставлять и привязывать к опорам и надземным газопроводам, ограждениям и зданиям газораспределительных сетей посторонние предметы, лестницы, влезать на них; 11) самовольно подключаться к газораспределительным сетям.
4	Сведения о подзонах, их количестве, конкретные ограничения использования земельных участков в границах каждой подзоны из перечня ограничений (в случае, если федеральным законом, положением о зоне с особыми условиями использования территории предусмотрено выделение в границах зоны подзон)	В границах зоны с особыми условиями использования территории «охранная зона газопровода» выделение подзон не предусмотрено Правилами

II. Перечень координат характерных точек границ охранной зоны

1. Система координат: МСК-69, зона 2

2. Перечень координат характерных точек границ охранной зоны газопровода

Обозначение характерных точек границы	Координаты, м		Метод определения координат и средняя квадратическая погрешность положения характерной точки, (M_t), м	Описание закрепления точки
	X	Y		
1	309118.41	2230452.59	Картометрический метод, 1 м	—
2	309118.80	2230456.58	Картометрический метод, 1 м	—
3	309103.50	2230458.14	Картометрический метод, 1 м	—
4	309103.12	2230454.15	Картометрический метод, 1 м	—
1	309118.41	2230452.59	Картометрический метод, 1 м	—

Сведения о границах охранной зоны газораспределительной сети
Газопровод к жилому дому по адресу: 172025, Тверская область, м. р-н Торжокский, с.п. Мирновское, д. Владычня, д. 36 на земельном участке с КН 69:33:0190501:38
III. Графическое описание местоположения границ охранной зоны газопровода



Используемые условные знаки и обозначения:

- граница ЗОУИТ
- 2 - характерная точка границы ЗОУИТ с номером
- ось газопровода
- часть границы, сведения ЕГРН о которой позволяют однозначно определить ее положение на местности
- :152 - надписи кадастрового номера земельного участка
- граница кадастрового квартала
- 69:33:0190501 - обозначение кадастрового квартала

Приложение 176
к приказу Министерства
имущественных и земельных
отношений
Тверской области
от 18.06.2026 № 9-нп

Сведения о границах охранной зоны газопровода (объекта газораспределительной системы) «Газопровод к жилому дому по адресу: 172025, Тверская область, р-н Торжокский, д. Владычня, д. 28А» и перечень ограничений использования земельных участков

Сведения о границах охранной зоны газопровода		
Газопровод к жилому дому по адресу: 172025, Тверская область, р-н Торжокский, д. Владычня, д. 28А		
I. Описание характеристик охранной зоны		
№ п/п	Характеристики	Описание
1	Наименование, вид, местоположение объекта, в целях защиты которого устанавливается зона с особыми условиями использования территории	Наименование объекта: «Газопровод к жилому дому по адресу: 172025, Тверская область, р-н Торжокский, д. Владычня, д. 28А». Протяженность: 378 м. Год завершения строительства: 2024. Кадастровый номер: 69:33:0000000:824. Вид объекта: трубопровод (газопровод). Назначение объекта: 7.7. Сооружения трубопроводного транспорта. Местоположение объекта: Тверская область, муниципальный район Торжокский, сельское поселение Мирновское, деревня Владычня
2	Площадь зоны +/- величина погрешности определения площади (Р +/- Дельта Р)	1499 кв. м ± 136 кв. м
3	Перечень ограничений использования земельных участков	В соответствии с пунктом 14 Правил охраны газораспределительных сетей, утвержденных постановлением Правительства Российской Федерации от 20.11.2000 № 878 (далее – Правила), на земельные участки, входящие в охранные зоны газораспределительных сетей, в целях предупреждения их повреждения или нарушения условий их нормальной эксплуатации налагаются ограничения (обременения), которыми запрещается лицам, указанным в пункте 2 Правил: 1) строить объекты жилищно-гражданского и производственного назначения; 2) сносить и реконструировать мосты, коллекторы, автомобильные и железные дороги с расположенными на них газораспределительными сетями без предварительного выноса этих газопроводов по согласованию с эксплуатационными организациями; 3) разрушать берегоукрепительные сооружения, водопропускные устройства, земляные и иные сооружения, предохраняющие газораспределительные сети от разрушений; 4) перемещать, повреждать, засыпать и уничтожать опознавательные знаки, контрольно-измерительные пункты и другие устройства газораспределительных сетей; 5) устраивать свалки и склады, разливать растворы кислот, солей, щелочей и других химически активных веществ; 6) ограждать и перегораживать охранные зоны, препятствовать доступу персонала эксплуатационных организаций к газораспределительным сетям, проведению обслуживания и

Сведения о границах охранной зоны газопровода		
Газопровод к жилому дому по адресу: 172025, Тверская область, р-н Торжокский, д. Владычня, д. 28А		
		устранению повреждений газораспределительных сетей; 7) разводить огонь и размещать источники огня; 8) рыть погреба, копать и обрабатывать почву сельскохозяйственными и мелиоративными орудиями и механизмами на глубину более 0,3 м; 9) открывать калитки и двери газорегуляторных пунктов, станций катодной и дренажной защиты, люки подземных колодцев, включать или отключать электроснабжение средств связи, освещения и систем телемеханики; 10) набрасывать, приставлять и привязывать к опорам и надземным газопроводам, ограждениям и зданиям газораспределительных сетей посторонние предметы, лестницы, влезать на них; 11) самовольно подключаться к газораспределительным сетям
4	Сведения о подзонах, их количестве, конкретные ограничения использования земельных участков в границах каждой подзоны из перечня ограничений (в случае если федеральным законом, положением о зоне с особыми условиями использования территории предусмотрено выделение в границах зоны подзон)	В границах зоны с особыми условиями использования территории «охранная зона газопровода» выделение подзон не предусмотрено Правилами

II. Перечень координат характерных точек границ охранной зоны

1. Система координат: МСК-69, зона 2

2. Перечень координат характерных точек границ охранной зоны газопровода

Обозначение характерных точек границы	Координаты, м		Метод определения координат и средняя квадратическая погрешность положения характерной точки, (M_t), м	Описание закрепления точки
	X	Y		
1	309007.74	2230254.53	Картометрический метод, 1 м	—
2	309007.14	2230258.49	Картометрический метод, 1 м	—
3	308991.99	2230256.22	Картометрический метод, 1 м	—
4	308991.85	2230256.66	Картометрический метод, 1 м	—
5	308991.58	2230257.08	Картометрический метод, 1 м	—
6	308991.22	2230257.43	Картометрический метод, 1 м	—
7	308990.78	2230257.67	Картометрический метод, 1 м	—
8	308990.29	2230257.79	Картометрический метод, 1 м	—
9	308989.79	2230257.79	Картометрический метод, 1 м	—
10	308861.17	2230252.03	Картометрический метод, 1 м	—
11	308821.13	2230258.21	Картометрический метод, 1 м	—
12	308820.63	2230258.21	Картометрический метод, 1 м	—
13	308755.92	2230256.18	Картометрический метод, 1 м	—
14	308754.66	2230264.41	Картометрический метод, 1 м	—
15	308752.10	2230281.80	Картометрический метод, 1 м	—
16	308751.94	2230282.79	Картометрический метод, 1 м	—
17	308751.79	2230283.27	Картометрический метод, 1 м	—
18	308751.52	2230283.69	Картометрический метод, 1 м	—
19	308751.16	2230284.04	Картометрический метод, 1 м	—

Сведения о границах охранной зоны газопровода				
Газопровод к жилому дому по адресу: 172025, Тверская область, р-н Торжокский, д. Владычня, д. 28А				
20	308750.72	2230284.28	Картометрический метод, 1 м	—
21	308750.23	2230284.40	Картометрический метод, 1 м	—
22	308749.73	2230284.40	Картометрический метод, 1 м	—
23	308736.92	2230282.71	Картометрический метод, 1 м	—
24	308720.19	2230280.44	Картометрический метод, 1 м	—
25	308719.87	2230280.37	Картометрический метод, 1 м	—
26	308715.57	2230279.03	Картометрический метод, 1 м	—
27	308707.85	2230278.11	Картометрический метод, 1 м	—
28	308699.60	2230278.64	Картометрический метод, 1 м	—
29	308690.07	2230279.79	Картометрический метод, 1 м	—
30	308667.85	2230281.07	Картометрический метод, 1 м	—
31	308667.63	2230277.07	Картометрический метод, 1 м	—
32	308689.74	2230275.81	Картометрический метод, 1 м	—
33	308699.28	2230274.66	Картометрический метод, 1 м	—
34	308707.90	2230274.10	Картометрический метод, 1 м	—
35	308715.99	2230275.07	Картометрический метод, 1 м	—
36	308716.49	2230275.13	Картометрический метод, 1 м	—
37	308720.89	2230276.50	Картометрический метод, 1 м	—
38	308737.45	2230278.75	Картометрический метод, 1 м	—
39	308748.30	2230280.18	Картометрический метод, 1 м	—
40	308750.70	2230263.82	Картометрический метод, 1 м	—
41	308752.21	2230254.00	Картометрический метод, 1 м	—
42	308752.31	2230253.51	Картометрический метод, 1 м	—
43	308752.52	2230253.06	Картометрический метод, 1 м	—
44	308752.84	2230252.67	Картометрический метод, 1 м	—
45	308753.25	2230252.38	Картометрический метод, 1 м	—
46	308753.71	2230252.19	Картометрический метод, 1 м	—
47	308754.21	2230252.13	Картометрический метод, 1 м	—
48	308820.76	2230254.23	Картометрический метод, 1 м	—
49	308860.56	2230248.08	Картометрический метод, 1 м	—
50	308861.06	2230248.02	Картометрический метод, 1 м	—
51	308988.14	2230253.72	Картометрический метод, 1 м	—
52	308989.14	2230243.27	Картометрический метод, 1 м	—
53	308993.12	2230243.65	Картометрический метод, 1 м	—
54	308992.30	2230252.22	Картометрический метод, 1 м	—
1	309007.74	2230254.53	Картометрический метод, 1 м	—

Сведения о границах охранной зоны газораспределительной сети
Газопровод к жилому дому по адресу: 172025, Тверская область, р-н Торжокский, д. Владычня, д. 28А
III. Графическое описание местоположения границ охранной зоны газопровода



Используемые условные знаки и обозначения:

- граница ЗОУИТ
- 2 - характерная точка границы ЗОУИТ с номером
- ось газопровода
- часть границы, сведения ЕГРН о которой позволяют однозначно определить ее положение на местности
- :547 - надписи кадастрового номера земельного участка
- граница кадастрового квартала
- 69:33:0190601 - обозначение кадастрового квартала

Сведения о границах охранной зоны газораспределительной сети
Газопровод к жилому дому по адресу: 172025, Тверская область, р-н Торжокский, д. Владычня, д. 28А
III. Графическое описание местоположения границ охранной зоны газопровода



Используемые условные знаки и обозначения:

- граница ЗОУИТ
- 2 - характерная точка границы ЗОУИТ с номером
- ось газопровода
- часть границы, сведения ЕГРН о которой позволяют однозначно определить ее положение на местности
- :6 - надписи кадастрового номера земельного участка
- граница кадастрового квартала
- 69:33:0190601 - обозначение кадастрового квартала

Приложение 177
к приказу Министерства
имущественных и земельных
отношений
Тверской области
от 18.06.2026 № 9-нп

Сведения о границах охранной зоны газопровода (объекта газораспределительной системы) «Газопровод к жилому дому по адресу:172025, Тверская область, р-н Торжокский, д. Владычня, д. 44» и перечень ограничений использования земельных участков

Сведения о границах охранной зоны газопровода		
Газопровод к жилому дому по адресу:172025, Тверская область, р-н Торжокский, д. Владычня, д. 44		
I. Описание характеристик охранной зоны		
№ п/п	Характеристики	Описание
1	Наименование, вид, местоположение объекта, в целях защиты которого устанавливается зона с особыми условиями использования территории	Наименование объекта: «Газопровод к жилому дому по адресу:172025, Тверская область, р-н Торжокский, д. Владычня, д. 44». Протяженность: 23 м. Кадастровый номер: 69:33:0190501:303. Год завершения строительства: 2025. Вид объекта: трубопровод (газопровод). Назначение объекта: 7.7. Сооружения трубопроводного транспорта. Местоположение объекта: Тверская область, муниципальный район Торжокский, деревня Владычня
2	Площадь зоны +/- величина погрешности определения площади (Р +/- Дельта Р)	92 кв. м ± 34 кв. м
3	Перечень ограничений использования земельных участков	В соответствии с пунктом 14 Правил охраны газораспределительных сетей, утвержденных постановлением Правительства Российской Федерации от 20.11.2000 № 878 (далее – Правила), на земельные участки, входящие в охранные зоны газораспределительных сетей, в целях предупреждения их повреждения или нарушения условий их нормальной эксплуатации налагаются ограничения (обременения), которыми запрещается лицам, указанным в пункте 2 Правил: 1) строить объекты жилищно-гражданского и производственного назначения; 2) сносить и реконструировать мосты, коллекторы, автомобильные и железные дороги с расположенными на них газораспределительными сетями без предварительного выноса этих газопроводов по согласованию с эксплуатационными организациями; 3) разрушать берегоукрепительные сооружения, водопропускные устройства, земляные и иные сооружения, предохраняющие газораспределительные сети от разрушений; 4) перемещать, повреждать, засыпать и уничтожать опознавательные знаки, контрольно-измерительные пункты и другие устройства газораспределительных сетей; 5) устраивать свалки и склады, разливать растворы кислот, солей,

Сведения о границах охранной зоны газопровода		
Газопровод к жилому дому по адресу:172025, Тверская область, р-н Торжокский, д. Владычня, д. 44		
		щелочей и других химически активных веществ; 6) огораживать и перегораживать охранные зоны, препятствовать доступу персонала эксплуатационных организаций к газораспределительным сетям, проведению обслуживания и устранению повреждений газораспределительных сетей; 7) разводить огонь и размещать источники огня; 8) рыть погреба, копать и обрабатывать почву сельскохозяйственными и мелиоративными орудиями и механизмами на глубину более 0,3 м; 9) открывать калитки и двери газорегуляторных пунктов, станций катодной и дренажной защиты, люки подземных колодцев, включать или отключать электроснабжение средств связи, освещения и систем телемеханики; 10) набрасывать, приставлять и привязывать к опорам и надземным газопроводам, ограждениям и зданиям газораспределительных сетей посторонние предметы, лестницы, влезать на них; 11) самовольно подключаться к газораспределительным сетям.
4	Сведения о подзонах, их количестве, конкретные ограничения использования земельных участков в границах каждой подзоны из перечня ограничений (в случае, если федеральным законом, положением о зоне с особыми условиями использования территории предусмотрено выделение в границах зоны подзон)	В границах зоны с особыми условиями использования территории «охранная зона газопровода» выделение подзон не предусмотрено Правилами

II. Перечень координат характерных точек границ охранной зоны

1. Система координат: МСК-69, зона 2

2. Перечень координат характерных точек границ охранной зоны газопровода

Обозначение характерных точек границы	Координаты, м		Метод определения координат и средняя квадратическая погрешность положения характерной точки, (M_t), м	Описание закрепления точки
	X	Y		
1	309125.54	2230543.91	Картометрический метод, 1 м	—
2	309131.19	2230560.71	Картометрический метод, 1 м	—
3	309131.29	2230561.20	Картометрический метод, 1 м	—
4	309131.25	2230561.70	Картометрический метод, 1 м	—
5	309131.10	2230562.18	Картометрический метод, 1 м	—
6	309130.83	2230562.60	Картометрический метод, 1 м	—
7	309130.47	2230562.95	Картометрический метод, 1 м	—
8	309130.03	2230563.19	Картометрический метод, 1 м	—
9	309125.04	2230565.20	Картометрический метод, 1 м	—
10	309123.54	2230561.48	Картометрический метод, 1 м	—
11	309126.79	2230560.18	Картометрический метод, 1 м	—
12	309121.74	2230545.19	Картометрический метод, 1 м	—
1	309125.54	2230543.91	Картометрический метод, 1 м	—

Сведения о границах охранной зоны газораспределительной сети
Газопровод к жилому дому по адресу: 172025, Тверская область, р-н. Торжокский, д. Владычня, д.44
III. Графическое описание местоположения границ охранной зоны газопровода



Используемые условные знаки и обозначения:

- граница ЗОУИТ
- 2 - характерная точка границы ЗОУИТ с номером
- ось газопровода
- часть границы, сведения ЕГРН о которой позволяют однозначно определить ее положение на местности
- :11 - надписи кадастрового номера земельного участка
- граница кадастрового квартала
- 69:33:0190501 - обозначение кадастрового квартала