

**ГЛАВНОЕ УПРАВЛЕНИЕ ПО
ГОСУДАРСТВЕННОЙ ОХРАНЕ
ОБЪЕКТОВ КУЛЬТУРНОГО НАСЛЕДИЯ
ТВЕРСКОЙ ОБЛАСТИ**

ПРИКАЗ

07.05.2026

№ 126-нп

г. Тверь

Об утверждении границ территории объекта культурного наследия регионального значения «Воинское кладбище», 1941-1945 гг., расположенного по адресу: Тверская область, Вышневолоцкий муниципальный округ, поселок городского типа Красномайский

В соответствии с Федеральным законом от 25.06.2002 № 73-ФЗ «Об объектах культурного наследия (памятниках истории и культуры) народов Российской Федерации», приказом Министерства культуры Российской Федерации от 04.06.2015 № 1745 «Об утверждении требований к составлению проектов границ территорий объектов культурного наследия» в целях сохранения территориальной целостности и неизменности облика объекта культурного наследия регионального значения «Воинское кладбище», 1941-1945 гг., регистрационный номер в едином государственном реестре объектов культурного наследия (памятников истории и культуры) народов Российской Федерации 691621182430005, приказываю:

1. Утвердить текстовое описание границ территории объекта культурного наследия регионального значения «Воинское кладбище», 1941-1945 гг., расположенного по адресу: Тверская область, Вышневолоцкий муниципальный округ, поселок городского типа Красномайский, согласно приложению 1 к настоящему приказу.

2. Утвердить перечень координат поворотных точек границ территории объекта культурного наследия регионального значения «Воинское кладбище», 1941-1945 гг., расположенного по адресу: Тверская область, Вышневолоцкий муниципальный округ, поселок городского типа Красномайский, в системе координат, установленной для ведения государственного кадастра недвижимости (МСК-69, зона 2), согласно приложению 2 к настоящему приказу.

3. Утвердить схему границ территории объекта культурного наследия регионального значения «Воинское кладбище», 1941-1945 гг., расположенного по адресу: Тверская область, Вышневолоцкий муниципальный округ, поселок городского типа Красномайский, согласно приложению 3 к настоящему приказу.

4. Утвердить режим использования территории объекта культурного наследия регионального значения «Воинское кладбище», 1941-1945 гг., расположенного по адресу: Тверская область, Вышневолоцкий муниципальный округ, поселок городского типа Красномайский, согласно приложению 4 к настоящему приказу.

5. Настоящий приказ вступает в силу со дня его официального опубликования и подлежит размещению на сайте Главного управления по государственной охране объектов культурного наследия Тверской области в информационно-телекоммуникационной сети Интернет.

**Врио начальника Главного управления по
государственной охране объектов
культурного наследия
Тверской области**



Е. В. Лунькова

Приложение 1
к приказу Главного управления по
государственной охране объектов
культурного наследия Тверской
области от 07.05.2026 № 126-нп

Текстовое описание границ территории объекта культурного наследия
регионального значения «Воинское кладбище», 1941-1945 гг.,
расположенного по адресу: Тверская область, Вышневолоцкий
муниципальный округ, поселок городского типа Красномайский

| Сведения об объекте | | |
|---------------------|---|--|
| № п/п | Характеристики объекта | Описание характеристик |
| 1 | 2 | 3 |
| 1 | Местоположение объекта | Тверская область, Вышневолоцкий муниципальный округ, поселок городского типа Красномайский |
| 2 | Площадь объекта ± величина погрешности определения площади (P±ΔP) | 34 кв.м ± 2 кв.м |
| 3 | Иные характеристики объекта | - |

| Текстовое описание местоположения границ объекта | | |
|--|----------|------------------------------|
| Прохождение границы | | Описание прохождения границы |
| от точки | до точки | |
| 1 | 2 | 3 |
| 1 | 2 | 4.49 метра на северо-восток |
| 2 | 3 | 7.5 метра на юго-восток |
| 3 | 4 | 4.5 метра на юго-запад |
| 4 | 1 | 7.51 метра на северо-запад |

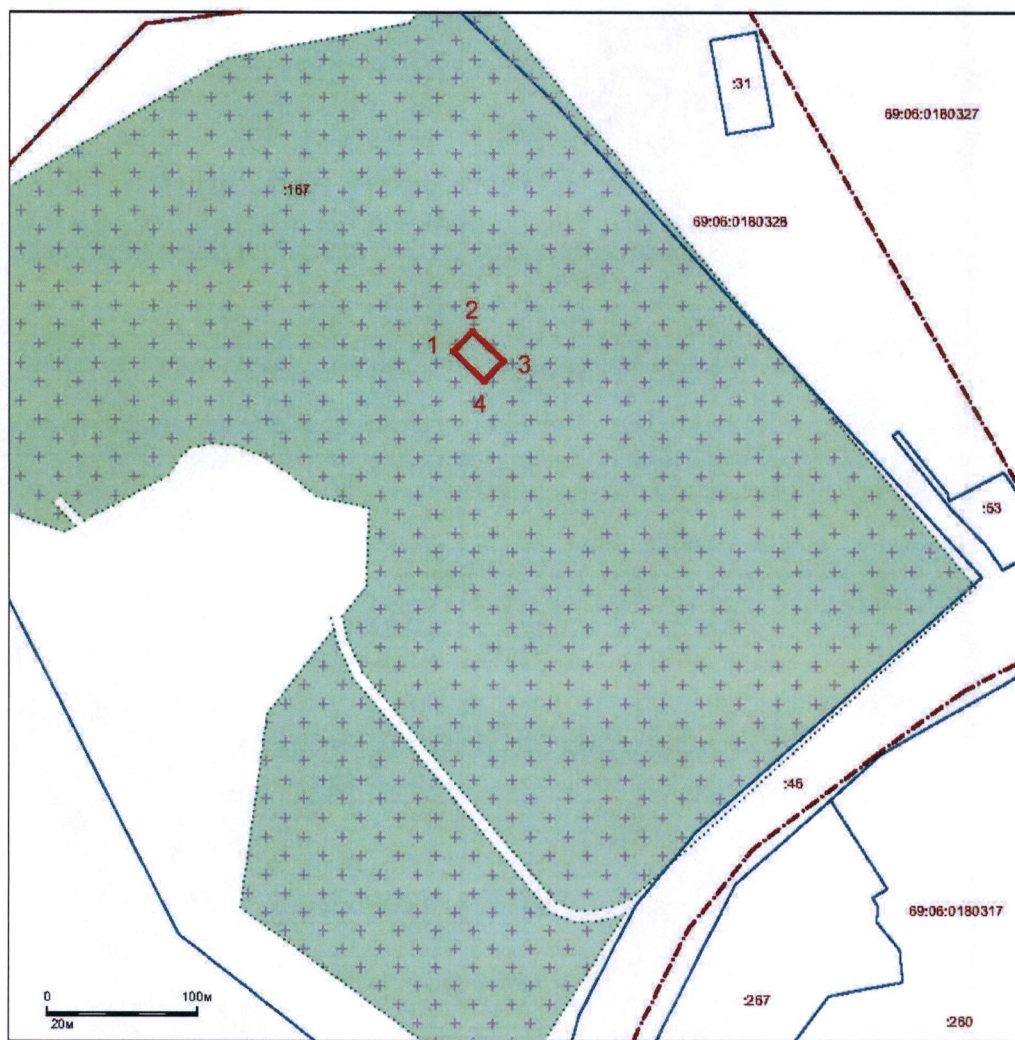
Приложение 2
к приказу Главного управления по
государственной охране объектов
культурного наследия Тверской
области от 07.05.2026 № 126-нп

Перечень координат поворотных точек границ территории объекта культурного наследия регионального значения «Воинское кладбище», 1941-1945 гг., расположенного по адресу: Тверская область, Вышневолоцкий муниципальный округ, поселок городского типа Красномайский, в системе координат, установленной для ведения государственного кадастра недвижимости (МСК-69, зона 2)




| Номер характерной (поворотной) точки | Координаты (МСК-69, зона 2) | | Метод определения координат характерных точек | Средняя квадратическая погрешность положения характерной точки (M _t), м |
|---|--------------------------------|------------|---|--|
| | X, м | Y, м | | |
| 1 | 2 | 3 | 4 | 5 |
| 1 | 375608.70 | 2184987.93 | Картометрический метод | 0,1 |
| 2 | 375611.69 | 2184991.28 | | 0,1 |
| 3 | 375606.10 | 2184996.28 | | 0,1 |
| 4 | 375603.10 | 2184992.93 | | 0,1 |
| 1 | 375608.70 | 2184987.93 | | 0,1 |

Приложение 3
к приказу Главного управления по
государственной охране объектов
культурного наследия Тверской
области от 07.05.2026 № 126-нп

Схема границ территории объекта культурного наследия регионального значения «Воинское кладбище», 1941-1945 гг., расположенного по адресу:
Тверская область, Вышневолоцкий муниципальный округ, поселок городского типа Красномайский



Условные обозначения

-  - характерная точка границ территории объекта культурного наследия
-  - номер характерной точки границ территории объекта культурного наследия
-  - границы территории объекта культурного наследия

Приложение 4
к приказу Главного управления по
государственной охране объектов
культурного наследия Тверской
области от 07.05.2026 № 126-нп

Режим использования территории объекта культурного наследия
регионального значения «Воинское кладбище», 1941-1945 гг.,
расположенного по адресу: Тверская область, Вышневолоцкий
муниципальный округ, поселок городского типа Красномайский

1. На территории объекта культурного наследия разрешается ведение хозяйственной деятельности, не противоречащей требованиям обеспечения сохранности объекта культурного наследия и позволяющей обеспечить функционирование объекта культурного наследия в современных условиях.

2. На территории объекта культурного наследия запрещается строительство объектов капитального строительства и увеличение объемно-пространственных характеристик, существующих на территории объекта культурного наследия объектов капитального строительства; проведение земляных, строительных, мелиоративных и иных работ, за исключением работ по сохранению объекта культурного наследия или его отдельных элементов, сохранению историко-градостроительной или природной среды объекта культурного наследия.