

Управление документационного обеспечения аппарата Правительства Тверской области
ЗАРЕГИСТРИРОВАН В РЕЕСТРЕ
«15» апреля 2026 г.
Регистрационный № 2252624

**ГЛАВНОЕ УПРАВЛЕНИЕ ПО
ГОСУДАРСТВЕННОЙ ОХРАНЕ
ОБЪЕКТОВ КУЛЬТУРНОГО НАСЛЕДИЯ
ТВЕРСКОЙ ОБЛАСТИ**

П Р И К А З

13.04.2026

№ 112-нп

г. Тверь

Об утверждении границ территории объекта культурного наследия регионального значения «Братская могила советских воинов, павших в боях с фашистами», 1941-1945 гг., расположенного по адресу: Тверская область, Лихославльский муниципальный округ, город Лихославль

В соответствии с Федеральным законом от 25.06.2002 № 73-ФЗ «Об объектах культурного наследия (памятниках истории и культуры) народов Российской Федерации», приказом Министерства культуры Российской Федерации от 04.06.2015 № 1745 «Об утверждении требований к составлению проектов границ территорий объектов культурного наследия» в целях сохранения территориальной целостности и неизменности облика объекта культурного наследия регионального значения «Братская могила советских воинов, павших в боях с фашистами», 1941-1945 гг., регистрационный номер в едином государственном реестре объектов культурного наследия (памятников истории и культуры) народов Российской Федерации 691711266960005, приказываю:

1. Утвердить текстовое описание границ территории объекта культурного наследия регионального значения «Братская могила советских воинов, павших в боях с фашистами», 1941-1945 гг., расположенного по адресу: Тверская область, Лихославльский муниципальный округ, город Лихославль, согласно приложению 1 к настоящему приказу.

2. Утвердить перечень координат поворотных точек границ территории объекта культурного наследия регионального значения «Братская могила советских воинов, павших в боях с фашистами», 1941-1945 гг., расположенного по адресу: Тверская область, Лихославльский муниципальный округ, город Лихославль, в системе координат, установленной для ведения государственного кадастра недвижимости (МСК-69, зона 2), согласно приложению 2 к настоящему приказу.

3. Утвердить схему границ территории объекта культурного наследия регионального значения «Братская могила советских воинов, павших в боях с фашистами», 1941-1945 гг., расположенного по адресу: Тверская область, Лихославльский муниципальный округ, город Лихославль, согласно приложению 3 к настоящему приказу.

4. Утвердить режим использования территории объекта культурного наследия регионального значения «Братская могила советских воинов, павших в боях с фашистами», 1941-1945 гг., расположенного по адресу: Тверская область, Лихославльский муниципальный округ, город Лихославль, согласно приложению 4 к настоящему приказу.

5. Настоящий приказ вступает в силу со дня его официального опубликования и подлежит размещению на сайте Главного управления по государственной охране объектов культурного наследия Тверской области в информационно-телекоммуникационной сети Интернет.

**Врио начальника Главного управления по
государственной охране объектов
культурного наследия
Тверской области**



Е. В. Лунькова

Приложение 1
к приказу Главного управления по
государственной охране объектов
культурного наследия Тверской
области от 13.04.2026 № 112-нп

Текстовое описание границ территории объекта культурного наследия
регионального значения «Братская могила советских воинов, павших в боях с
фашистами», 1941-1945 гг., расположенного по адресу: Тверская область,
Лихославльский муниципальный округ,
город Лихославль

Сведения об объекте		
№ п/п	Характеристики объекта	Описание характеристик
1	2	3
1	Местоположение объекта	Тверская область, г. Лихославль
2	Площадь объекта ± величина погрешности определения площади (P±ΔP)	58 кв. м. ± 3 кв. м.
3	Иные характеристики объекта	-

Текстовое описание местоположения границ объекта		
Прохождение границы		Описание прохождения границы
от точки	до точки	
1	2	3
1	2	7,05 метра на восток
2	3	8,17 метра на юг
3	4	7,22 метра на запад
4	1	7,99 метра на север

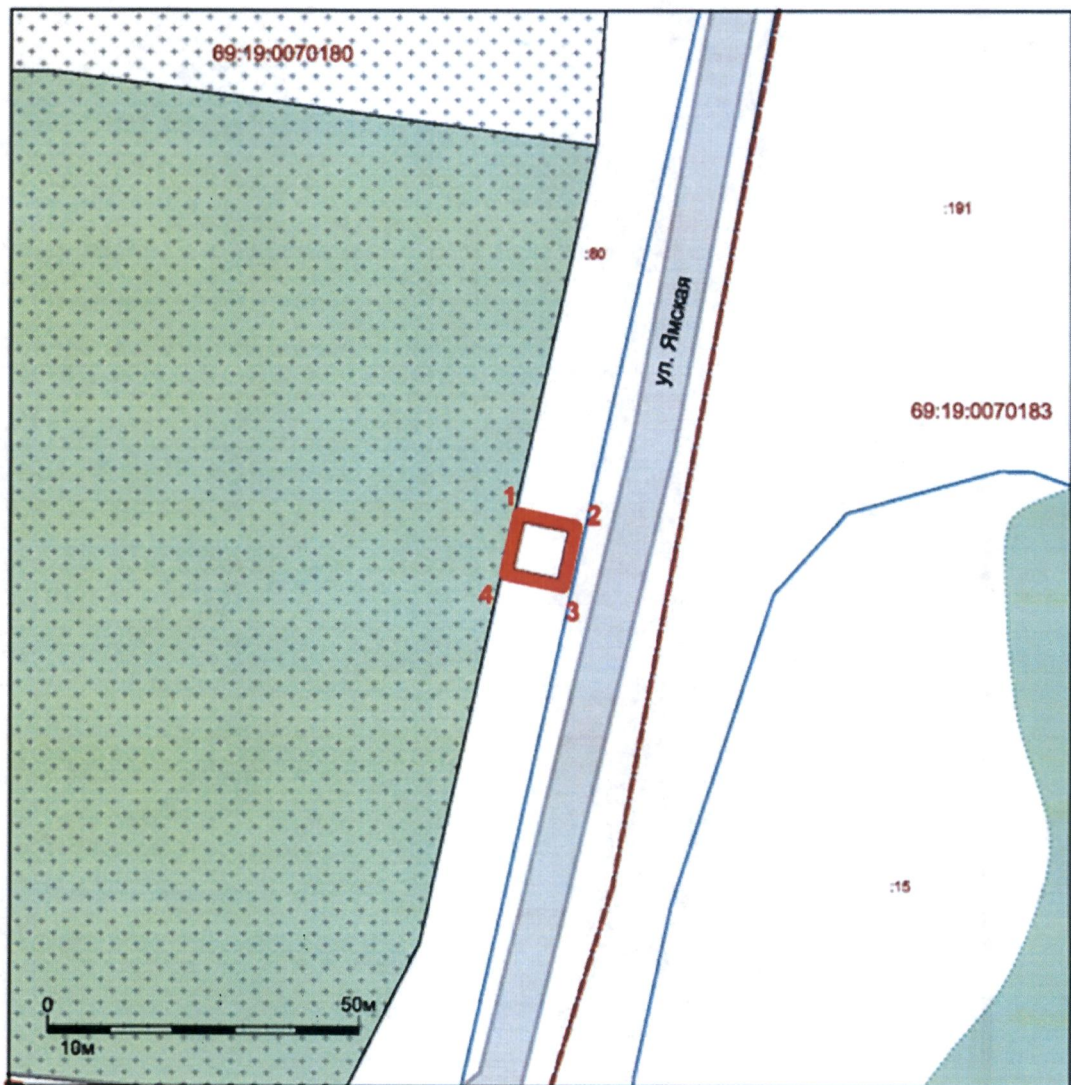
Приложение 2
к приказу Главного управления по
государственной охране объектов
культурного наследия Тверской
области от 13.04.2026 № 112-нп

Перечень координат поворотных точек границ территории объекта культурного наследия регионального значения «Братская могила советских воинов, павших в боях с фашистами», 1941-1945 гг., расположенного по адресу: Тверская область, Лихославльский муниципальный округ, город Лихославль, в системе координат, установленной для ведения государственного кадастра недвижимости (МСК-69, зона 2)




Номер характерной (поворотной) точки	Координаты (МСК-69, зона 2)		Метод определения координат характерных точек	Средняя квадратическая погрешность положения характерной точки (M _t), м
	X, м	Y, м		
1	2	3	4	5
1	319421.13	2249204.35	Картометрический метод	0,1
2	319419.89	2249211.29		0,1
3	319411.87	2249209.75		0,1
4	319413.32	2249202.68		0,1
1	319421.13	2249204.35		0,1

Приложение 3
к приказу Главного управления по
государственной охране объектов
культурного наследия Тверской
области от 13.04.2026 № 112-нп

Схема границ территории объекта культурного наследия регионального значения «Братская могила советских воинов, павших в боях с фашистами», 1941-1945 гг., расположенного по адресу: Тверская область, Лихославльский муниципальный округ, город Лихославль



Условные обозначения

-  - характерная точка границ территории объекта культурного наследия
-  - номер характерной точки границ территории объекта культурного наследия
-  - границы территории объекта культурного наследия

Приложение 4
к приказу Главного управления по
государственной охране объектов
культурного наследия Тверской
области от 13.04.2026 № 112-нп

Режим использования территории объекта культурного наследия
регионального значения «Братская могила советских воинов, павших в боях с
фашистами», 1941-1945 гг., расположенного по адресу: Тверская область,
Лихославльский муниципальный округ,
город Лихославль

1. На территории объекта культурного наследия разрешается ведение хозяйственной деятельности, не противоречащей требованиям обеспечения сохранности объекта культурного наследия и позволяющей обеспечить функционирование объекта культурного наследия в современных условиях.

2. На территории объекта культурного наследия запрещается строительство объектов капитального строительства и увеличение объемно-пространственных характеристик, существующих на территории памятника объектов капитального строительства; проведение земляных, строительных, мелиоративных и иных работ, за исключением работ по сохранению объекта культурного наследия или его отдельных элементов, сохранению историко-градостроительной или природной среды объекта культурного наследия.