

Управление документационного обеспечения аппарата Правительства Тверской области
ЗАРЕГИСТРИРОВАН В РЕЕСТРЕ
«9» октября 2025г.
Регистрационный № 2992524

**ГЛАВНОЕ УПРАВЛЕНИЕ ПО
ГОСУДАРСТВЕННОЙ ОХРАНЕ
ОБЪЕКТОВ КУЛЬТУРНОГО НАСЛЕДИЯ
ТВЕРСКОЙ ОБЛАСТИ**

П Р И К А З

07.10.2025

№ 207-нп

г. Тверь

О включении выявленного объекта культурного наследия в единый государственный реестр объектов культурного наследия (памятников истории и культуры) народов Российской Федерации и утверждении границ его территории

В соответствии с пунктом 5 статьи 3.1, статьей 18 Федерального закона от 25.06.2002 № 73-ФЗ «Об объектах культурного наследия (памятниках истории и культуры) народов Российской Федерации», Приказом Минкультуры России от 04.06.2015 № 1745 «Об утверждении требований к составлению проектов границ территорий объектов культурного наследия», на основании акта государственной историко-культурной экспертизы, приказываю:

1. Включить выявленный объект культурного наследия «Дом жилой», 1-я пол. XIX – кон. XIX вв., расположенный по адресу: Тверская область, Старицкий муниципальный округ, город Старица, улица Адмирала Корнилова, дом 29, в единый государственный реестр объектов культурного наследия (памятников истории и культуры) народов Российской Федерации в качестве объекта культурного наследия регионального значения (памятник) со следующим наименованием и временем создания: «Дом жилой», 1-я пол. XIX – кон. XIX вв.

2. Утвердить текстовое описание границ территории объекта культурного наследия регионального значения «Дом жилой», 1-я пол. XIX – кон. XIX вв., расположенного по адресу: Тверская область, Старицкий муниципальный округ, город Старица, улица Адмирала Корнилова, дом 29, согласно приложению 1 к настоящему приказу.

3. Утвердить перечень координат поворотных точек границ территории объекта культурного наследия регионального значения «Дом жилой», 1-я пол.

XIX – кон. XIX вв., расположенного по адресу: Тверская область, Старицкий муниципальный округ, город Старица, улица Адмирала Корнилова, дом 29, в системе координат, установленной для ведения государственного кадастра недвижимости (МСК-69, зона 2), согласно приложению 2 к настоящему приказу.

4. Утвердить схему границ территории объекта культурного наследия регионального значения «Дом жилой», 1-я пол. XIX – кон. XIX вв., расположенного по адресу: Тверская область, Старицкий муниципальный округ, город Старица, улица Адмирала Корнилова, дом 29, согласно приложению 3 к настоящему приказу.

5. Утвердить режим использования территории объекта культурного наследия регионального значения «Дом жилой», 1-я пол. XIX – кон. XIX вв., расположенного по адресу: Тверская область, Старицкий муниципальный округ, город Старица, улица Адмирала Корнилова, дом 29, согласно приложению 4 к настоящему приказу.

6. Настоящий приказ вступает в силу со дня его официального опубликования и подлежит размещению на сайте Главного управления по государственной охране объектов культурного наследия Тверской области в информационно-телекоммуникационной сети Интернет.

**Врио начальника Главного управления по
государственной охране объектов
культурного наследия
Тверской области**



Е. В. Лунькова

Приложение 1
к приказу Главного управления по
государственной охране объектов
культурного наследия Тверской
области от 07.10.2025 № 207-нп

Текстовое описание границ территории объекта культурного наследия
регионального значения «Дом жилой», 1-я пол. XIX – кон. XIX вв.,
расположенного по адресу: Тверская область, Старицкий муниципальный
округ, город Старица, улица Адмирала Корнилова, дом 29

Сведения об объекте		
№ п/п	Характеристики объекта	Описание характеристик
1	2	3
1	Местоположение объекта	Тверская область, Старицкий муниципальный округ, город Старица, улица Адмирала Корнилова, дом 29
2	Площадь объекта ± величина погрешности определения площади (P ± ΔP), м ²	265 ± 6
3	Иные характеристики объекта	-

Прохождение границы		Описание прохождения границы	
от точки	до точки	направление прохождения граница	длина, м
1	2	на восток	13,31
2	3	на юг	16,76
3	4	на запад	13,16
4	1	на север	17,75

Приложение 2
к приказу Главного управления по
государственной охране объектов
культурного наследия Тверской
области от 07.10.2025 № 207-нп

Перечень координат поворотных точек границ территории объекта культурного наследия регионального значения «Дом жилой», 1-я пол. XIX – кон. XIX вв., расположенного по адресу: Тверская область, Старицкий муниципальный округ, город Старица, улица Адмирала Корнилова, дом 29, в системе координат, установленной для ведения государственного кадастра недвижимости (МСК-69, зона 2)

Сведения о местоположении границ объекта					
1. Система координат МСК-69 (зона 2)					
2. Сведения о характерных точках границы объекта					
Обозначение характерных (поворотных) точек	Координаты, м		Метод определения координат характерной точки	Средняя квадратическая погрешность характерной точки (Mt), м	Описание обозначения точки на местности (при наличии)
	X	Y			
1	2	3	4	5	6
1	253330.82	2216498.59	Картометрический метод	0,10	-
2	253332.88	2216512.92	Картометрический метод	0,10	-
3	253314.69	2216515.54	Картометрический метод	0,10	-
4	253312.64	2216501.31	Картометрический метод	0,10	-
1	253330.82	2216498.59	Картометрический метод	0,10	-




Приложение 3
к приказу Главного управления по
государственной охране объектов
культурного наследия Тверской
области от 07.10.2025 № 207-нп

Схема границ территории объекта культурного наследия регионального значения «Дом жилой», 1-я пол. XIX – кон. XIX вв., расположенного по адресу: Тверская область, Старицкий муниципальный округ, город Старица, улица Адмирала Корнилова, дом 29



Масштаб 1:500

Используемые условные знаки и обозначения:

-  - характерная точка границы территории объекта культурного наследия
-  - номер характерной точки границы зоны территории объекта культурного наследия
-  - граница территории объекта культурного наследия

Приложение 4
к приказу Главного управления по
государственной охране объектов
культурного наследия Тверской
области от 07.10.2025 № 207-нп

Режим использования территории объекта культурного наследия
регионального значения «Дом жилой», 1-я пол. XIX – кон. XIX вв.,
расположенного по адресу: Тверская область, Старицкий муниципальный
округ, город Старица, улица Адмирала Корнилова, дом 29

В соответствии с п.1. ст. 5.1 Федерального закона от 25.06.2002 № 73-ФЗ
«Об объектах культурного наследия (памятниках истории и культуры)
народов Российской Федерации» в границах территории объекта культурного
наследия запрещается строительство объектов капитального строительства и
увеличение объемно-пространственных характеристик существующих на
территории памятника или ансамбля объектов капитального строительства;
проведение земляных, строительных, мелиоративных и иных работ, за
исключением работ по сохранению объекта культурного наследия или его
отдельных элементов, сохранению историко-градостроительной или
природной среды объекта культурного наследия.