

Управление документационного обеспечения аппарата Правительства Тверской области
<b>ЗАРЕГИСТРИРОВАН В РЕЕСТРЕ</b>
« <u>3</u> » <u>марта</u> 20 <u>25</u> г.
Регистрационный № <u>0402524</u>

**ГЛАВНОЕ УПРАВЛЕНИЕ ПО  
ГОСУДАРСТВЕННОЙ ОХРАНЕ  
ОБЪЕКТОВ КУЛЬТУРНОГО НАСЛЕДИЯ  
ТВЕРСКОЙ ОБЛАСТИ**

**П Р И К А З**

28.02.2025

№ 63-нп

г. Тверь

**Об утверждении границ территории объекта культурного наследия федерального значения «Воскресенская церковь», 1763 г., расположенного по адресу: Тверская область, Селижаровский муниципальный округ, поселок городского типа Селижарово**

В соответствии с Федеральным законом от 25.06.2002 № 73-ФЗ «Об объектах культурного наследия (памятниках истории и культуры) народов Российской Федерации», Приказом Министерства культуры России от 04.06.2015 № 1745 «Об утверждении требований к составлению проектов границ территорий объектов культурного наследия» в целях сохранения территориальной целостности и неизменности облика объекта культурного наследия федерального значения «Воскресенская церковь», 1763 г., регистрационный номер в едином государственном реестре объектов культурного наследия (памятников истории и культуры) народов Российской Федерации 691410180470006, приказываю:

1. Утвердить текстовое описание границ территории объекта культурного наследия федерального значения «Воскресенская церковь», 1763 г., расположенного по адресу: Тверская область, Селижаровский муниципальный округ, поселок городского типа Селижарово, согласно приложению 1 к настоящему приказу.

2. Утвердить перечень координат поворотных точек границ территории объекта культурного наследия федерального значения «Воскресенская церковь», 1763 г., расположенного по адресу: Тверская область, Селижаровский муниципальный округ, поселок городского типа Селижарово, в системе координат, установленной для ведения государственного кадастра недвижимости (МСК-69, зона 1), согласно приложению 2 к настоящему приказу.

3. Утвердить схему границ территории объекта культурного наследия федерального значения «Воскресенская церковь», 1763 г., расположенного по адресу: Тверская область, Селижаровский муниципальный округ, поселок городского типа Селижарово, согласно приложению 3 к настоящему приказу.

4. Утвердить режим использования территории объекта культурного наследия федерального значения «Воскресенская церковь», 1763 г., расположенного по адресу: Тверская область, Селижаровский муниципальный округ, поселок городского типа Селижарово, согласно приложению 4 к настоящему приказу.

5. Настоящий приказ вступает в силу со дня его официального опубликования и подлежит размещению на сайте Главного управления по государственной охране объектов культурного наследия Тверской области в информационно-телекоммуникационной сети Интернет.

**Начальник Главного управления по  
государственной охране объектов  
культурного наследия  
Тверской области**



**Е. В. Лунькова**

Приложение 1  
к приказу Главного управления по  
государственной охране объектов  
культурного наследия Тверской  
области от 28.02.2025 № 63-нп

Текстовое описание границ территории объекта культурного наследия  
федерального значения «Воскресенская церковь», 1763 г., расположенного по  
адресу: Тверская область, Селижаровский муниципальный округ,  
поселок городского типа Селижарово.

Базовой точкой границы территории объекта культурного наследия  
является точка «1» ( $X=290704.29$ ;  $Y=1310176.27$ ). Далее граница проходит по  
часовой стрелке.

Границами территории объекта культурного наследия федерального  
значения «Воскресенская церковь», 1763 г., расположенного по адресу:  
Тверская область, Селижаровский муниципальный округ, поселок городского  
типа Селижарово, служат:

- на севере граница от поворотной точки «1» на протяжении 32 м 79 см до точки «2», проходящая вдоль северной стороны объекта культурного наследия в направлении на восток-северо-восток;
- на севере граница от поворотной точки «2» на протяжении 8 м 19 см до точки «3», проходящая вдоль северной стороны объекта культурного наследия в направлении на юг-юго-восток;
- на севере граница от поворотной точки «3» на протяжении 9 м 83 см до точки «4», проходящая вдоль северной стороны объекта культурного наследия в направлении на восток-северо-восток;
- на востоке граница от поворотной точки «4» на протяжении 18 м 92 см до точки «5», проходящая вдоль восточной стороны объекта культурного наследия в направлении на юг-юго-восток;
- на юге граница от поворотной точки «5» на протяжении 42 м 62 см до точки «6», проходящая вдоль южной стороны объекта культурного наследия в направлении на запад-юго-запад;
- на западе граница от поворотной точки «6» на протяжении 27 м 9 см до точки «1», проходящая вдоль западной стороны объекта культурного наследия в направлении на север-северо-запад.

## Приложение 2

к приказу Главного управления по  
государственной охране объектов  
культурного наследия Тверской  
области от 28.02.2025 № 63-нп

Перечень координат поворотных точек границ территории  
объекта культурного наследия федерального значения «Воскресенская  
церковь», 1763 г., расположенного по адресу: Тверская область,  
Селижаровский муниципальный округ, поселок городского типа Селижарово  
(МСК-69, зона 1).

## Раздел 1.

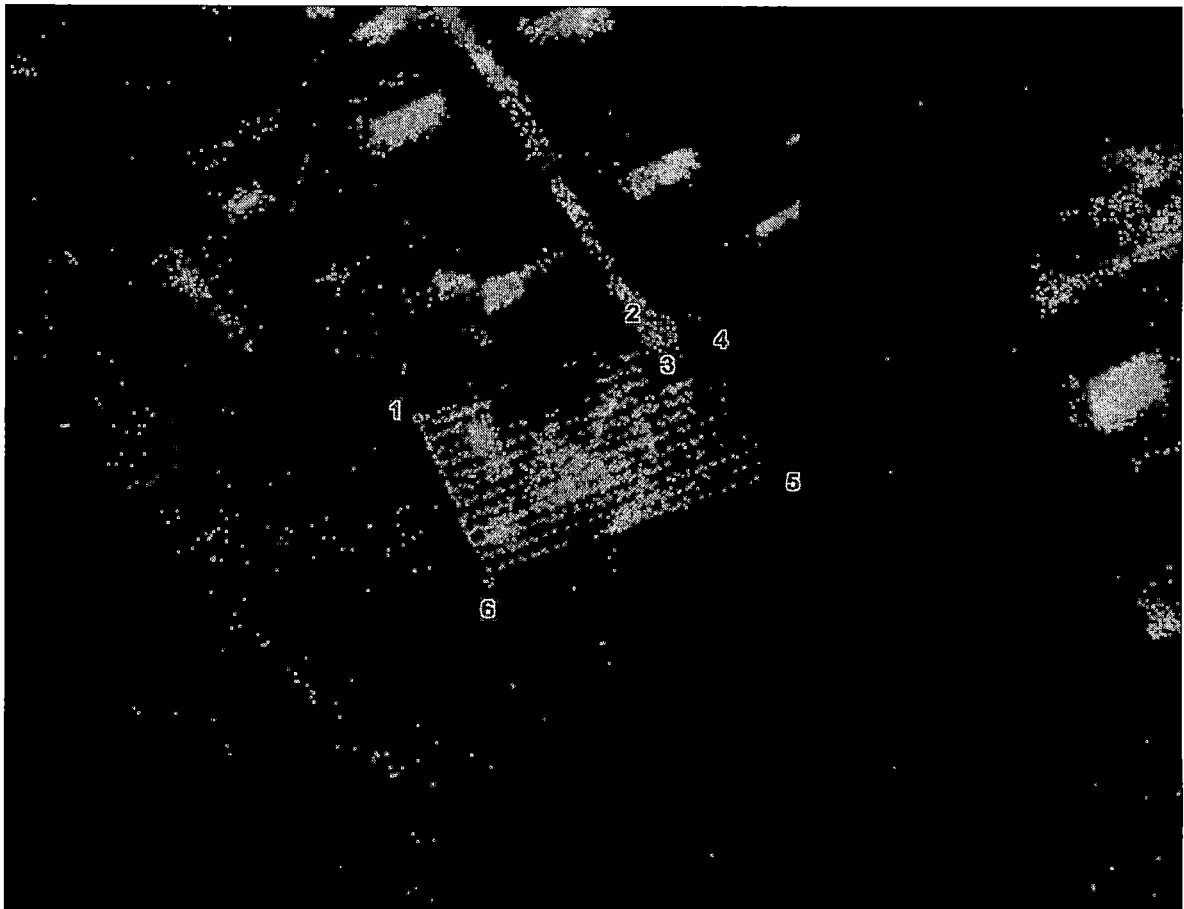
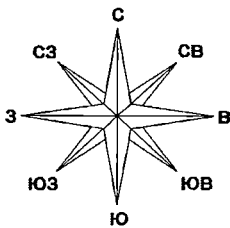
Сведения об объекте		
№ п/п	Характеристики объекта	Описание характеристик
1	2	3
1	Местоположение объекта	Тверская область, Селижаровский муниципальный округ, поселок городского типа Селижарово
2	Площадь объекта $\pm$ величина погрешности определения площади $(P \pm \Delta P)$ , м <sup>2</sup>	1075 $\pm$ 11
3	Иные характеристики объекта	-

## Раздел 2.

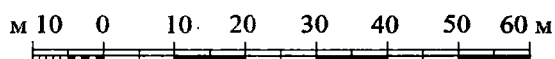
Номер точки	Номер характерной (поворотной) точки	Координаты (МСК-69, зона 1)		Средняя квадратическая погрешность положения характерной точки ( $M_t$ ), м
		X, м	Y, м	
1	2	3	4	5
1	1	290704.29	1310176.27	0,1
2	2	290716.43	1310206.73	0,1
3	3	290708.82	1310209.76	0,1
4	4	290712.45	1310218.89	0,1
5	5	290694.87	1310225.89	0,1
6	6	290679.12	1310186.29	0,1
1	1	290704.29	1310176.27	0,1

Приложение 3  
к приказу Главного управления по  
государственной охране объектов  
культурного наследия Тверской  
области от 28.02.2025 № 63-нп

Схема границ территории объекта культурного наследия федерального значения «Воскресенская церковь», 1763 г., расположенного по адресу:  
Тверская область, Селижаровский муниципальный округ,  
поселок городского типа Селижарово.



Масштаб 1:1000



УСЛОВНЫЕ ОБОЗНАЧЕНИЯ



- территория объекта культурного наследия



- характерная точка границы территории объекта культурного наследия и её номер

Приложение 4  
к приказу Главного управления по  
государственной охране объектов  
культурного наследия Тверской  
области от 28.02.2025 № 63-нп

Режим использования территории объекта культурного наследия  
федерального значения «Воскресенская церковь», 1763 г., расположенного по  
адресу: Тверская область, Селижаровский муниципальный округ,  
поселок городского типа Селижарово.

Для земельных участков в границе территории объекта культурного наследия федерального значения «Воскресенская церковь», 1763 г., расположенного по адресу: Тверская область, Селижаровский муниципальный округ, поселок городского типа Селижарово, предлагается следующий особый режим в соответствии со статьей 5.1 Федерального закона от 25.06.2002 № 73-ФЗ «Об объектах культурного наследия (памятниках истории и культуры) народов Российской Федерации».

В границе территории объекта культурного наследия разрешается:

- проведение работ по сохранению объекта культурного наследия, предусматривающих консервацию, ремонт, реставрацию и приспособление объекта культурного наследия для современного использования;
- проведение работ по сохранению или восстановлению элементов историко-градостроительной среды;
- проведение работ по восстановлению (регенерации) исторической планировки с учетом градостроительной ситуации, архитектурно-планировочных решений, пространственной организации населенного пункта;
- проведение хозяйственной деятельности, не противоречащей требованиям обеспечения сохранности объекта культурного наследия и позволяющей обеспечить функционирование объекта культурного наследия в современных условиях;
- восстановление исторического характера благоустройства, малых архитектурных форм, в том числе оград, скамеек, освещения;
- проведение работ по обеспечению пожарной безопасности объекта культурного наследия и его защиты от динамических воздействий.

В границе территории объекта культурного наследия запрещается:

- снос объекта культурного наследия;
- замена аутентичных элементов объекта, сохранность которых возможно обеспечить методами консервации и научной реставрации;
- хозяйственная деятельность любого вида, ведущая к разрушению или искажению предмета охраны объекта культурного наследия;
- строительство объектов капитального строительства, за исключением работ по восстановлению элементов историко-градостроительной среды, работ по восстановлению (регенерации) исторической планировки с учетом

градостроительной ситуации, архитектурно-планировочных решений, пространственной организации населенного пункта;

- прокладка открытых коммуникаций;
- размещение наружной рекламы на больших щитах и световых панелях;
- возведение глухих заборов;
- посадка новых деревьев и кустарников в непосредственной близости от объекта культурного наследия;
- установка на объекте культурного наследия телеантенн спутниковой связи и кондиционеров.