

**ГЛАВНОЕ УПРАВЛЕНИЕ ПО
ГОСУДАРСТВЕННОЙ ОХРАНЕ
ОБЪЕКТОВ КУЛЬТУРНОГО НАСЛЕДИЯ
ТВЕРСКОЙ ОБЛАСТИ**

П Р И К А З

12.02.2025

№ 26-нп

г. Тверь

Об утверждении границ территории объекта культурного наследия федерального значения «Бюст дважды Героя Советского Союза А.С. Смирнова», 1951 г., расположенного по адресу: Тверская область, Рамешковский муниципальный округ, поселок городского типа Рамешки

В соответствии с Федеральным законом от 25.06.2002 № 73-ФЗ «Об объектах культурного наследия (памятниках истории и культуры) народов Российской Федерации», Приказом Министерства культуры России от 04.06.2015 № 1745 «Об утверждении требований к составлению проектов границ территорий объектов культурного наследия» в целях сохранения территориальной целостности и неизменности облика объекта культурного наследия федерального значения «Бюст дважды Героя Советского Союза А.С. Смирнова», 1951 г., регистрационный номер в едином государственном реестре объектов культурного наследия (памятников истории и культуры) народов Российской Федерации 691410190210006, приказываю:

1. Утвердить текстовое описание границ территории объекта культурного наследия федерального значения «Бюст дважды Героя Советского Союза А.С. Смирнова», 1951 г., расположенного по адресу: Тверская область, Рамешковский муниципальный округ, поселок городского типа Рамешки, согласно приложению 1 к настоящему приказу.

2. Утвердить перечень координат поворотных точек границ территории объекта культурного наследия федерального значения «Бюст дважды Героя Советского Союза А.С. Смирнова», 1951 г., расположенного по адресу: Тверская область, Рамешковский муниципальный округ, поселок городского типа Рамешки, в системе координат, установленной для ведения государственного кадастра недвижимости (МСК-69, зона 2), согласно приложению 2 к настоящему приказу.

3. Утвердить схему границ территории объекта культурного наследия федерального значения «Бюст дважды Героя Советского Союза А.С. Смирнова», 1951 г., расположенного по адресу: Тверская область, Рамешковский муниципальный округ, поселок городского типа Рамешки, согласно приложению 3 к настоящему приказу.

4. Утвердить режим использования территории объекта культурного наследия федерального значения «Бюст дважды Героя Советского Союза А.С. Смирнова», 1951 г., расположенного по адресу: Тверская область, Рамешковский муниципальный округ, поселок городского типа Рамешки, согласно приложению 4 к настоящему приказу.

5. Настоящий приказ вступает в силу со дня его официального опубликования и подлежит размещению на сайте Главного управления по государственной охране объектов культурного наследия Тверской области в информационно-телекоммуникационной сети Интернет.

**Начальник Главного управления по
государственной охране объектов
культурного наследия
Тверской области**



Е. В. Лунькова

Приложение 1
к приказу Главного управления по
государственной охране объектов
культурного наследия Тверской
области от 12.02.2025 № 26-нп

Текстовое описание границ территории объекта культурного наследия федерального значения «Бюст дважды Героя Советского Союза А.С. Смирнова», 1951 г., расположенного по адресу: Тверская область, Рамешковский муниципальный округ, поселок городского типа Рамешки.

Базовой точкой второго контура границы территории объекта культурного наследия является точка «1» ($X=345643.73$; $Y=2283787.39$). Далее граница проходит по часовой стрелке.

Прохождение границы		Описание прохождения границы
от точки	до точки	
Контур 1		
1	2	в юго-восточном направлении 6,30 м.
2	3	в юго-западном направлении 6,17 м.
3	4	в северо-западном направлении 6,31 м.
4	1	в северо-восточном направлении 6,17 м.

Общая протяженность границы территории объекта культурного наследия составляет 24,96 м. Общая площадь границы территории объекта культурного наследия составляет 38,89 кв.м.

Приложение 2
к приказу Главного управления по
государственной охране объектов
культурного наследия Тверской
области от 12.02.2025 № 26-нп

Перечень координат поворотных точек границ территории объекта
культурного наследия федерального значения «Бюст дважды Героя
Советского Союза А.С. Смирнова», 1951 г., расположенного по адресу:
Тверская область, Рамешковский муниципальный округ,
поселок городского типа Рамешки (МСК-69, зона 2).

Раздел 1.

Сведения об объекте		
№ п/п	Характеристики объекта	Описание характеристик
1	2	3
1	Местоположение объекта	Тверская область, Рамешковский муниципальный округ, поселок городского типа Рамешки
2	Площадь объекта ± величина погрешности определения площади ($P \pm \Delta P$), м ²	38,89±2,18
3	Иные характеристики объекта	-

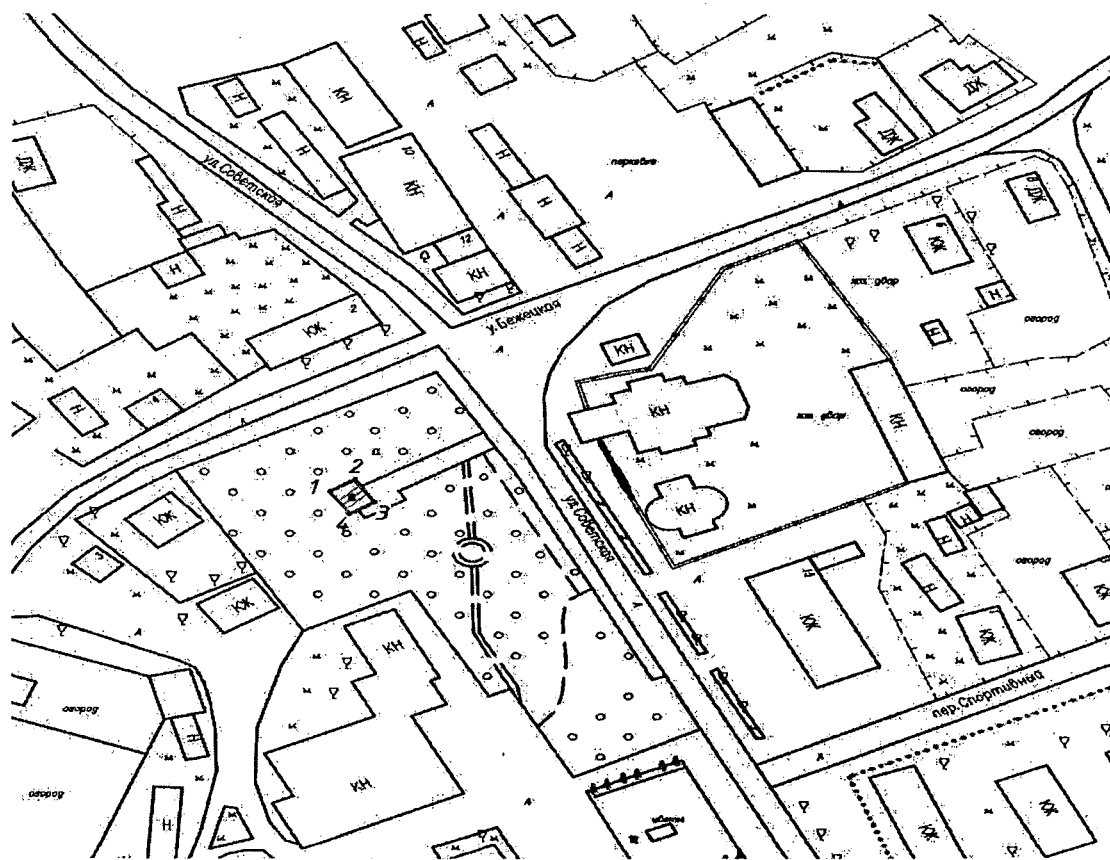
Раздел 2.

Номер точки	Номер характерной (поворотной) точки	Координаты (МСК-69, зона 2)		Средняя квадратическая погрешность положения характерной точки (M_t), м
		X, м	Y, м	
1	2	3	4	5
1	1	345643.73	2283787.39	0,10
2	2	345638.46	2283790.85	0,10
3	3	345634.87	2283785.84	0,10
4	4	345640.14	2283782.37	0,10
1	1	345643.73	2283787.39	0,10



Приложение 3

к приказу Главного управления по
государственной охране объектов
культурного наследия Тверской
области от 12.02.2025 № 26-нп

Схема границ территории объекта культурного наследия
федерального значения «Бюст дважды Героя Советского Союза
А.С. Смирнова», 1951 г., расположенного по адресу: Тверская
область, Рамешковский муниципальный округ, поселок городского
типа Рамешки.



Условные обозначения:

-  Проектная граница территории объекта культурного наследия;
-  Объекты культурного наследия федерального значения: «Бюст дважды Героя Советского Союза А.С. Смирнова», 1951 г.;
- Характерная (поворотная) точка проектной границы территории объекта культурного наследия и её номер

Приложение 4
к приказу Главного управления по
государственной охране объектов
культурного наследия Тверской
области от 12.02.2025 № 26-нп

Режим использования территории объекта культурного наследия
федерального значения «Бюст дважды Героя Советского Союза
А.С. Смирнова», 1951 г., расположенного по адресу: Тверская
область, Рамешковский муниципальный округ, поселок
городского типа Рамешки.

Для земельных участков в границе территории объекта культурного наследия федерального значения «Бюст дважды Героя Советского Союза А.С. Смирнова», 1951 г., расположенного по адресу: Тверская область, Рамешковский муниципальный округ, поселок городского типа Рамешки, предлагается следующий особый режим в соответствии со статьей 5.1 Федерального закона от 25.06.2002 № 73-ФЗ «Об объектах культурного наследия (памятниках истории и культуры) народов Российской Федерации».

В границе территории объекта культурного наследия разрешается:

- проведение работ по сохранению объекта культурного наследия, предусматривающих консервацию, ремонт, реставрацию;
- проведение работ по сохранению или восстановлению элементов историко-градостроительной среды;
- проведение хозяйственной деятельности, не противоречащей требованиям обеспечения сохранности объекта культурного наследия и позволяющей обеспечить функционирование объекта культурного наследия в современных условиях;
- восстановление исторического характера благоустройства, малых архитектурных форм, в том числе оград, скамеек, освещения;
- проведение работ по обеспечению пожарной безопасности объекта культурного наследия и его защиты от динамических воздействий.

В границе территории объекта культурного наследия запрещается:

- снос объекта культурного наследия;
- замена аутентичных элементов объекта, сохранность которых возможно обеспечить методами консервации и научной реставрации;
- хозяйственная деятельность любого вида, ведущая к разрушению или искажению предмета охраны объекта культурного наследия;
- строительство объектов капитального строительства, за исключением работ по восстановлению элементов историко-градостроительной среды, работ по восстановлению (регенерации) исторической планировки с учетом градостроительной ситуации, архитектурно-планировочных решений, пространственной организации населенного пункта;
- посадка новых деревьев и кустарников в непосредственной близости от

объекта культурного наследия.