

**ГЛАВНОЕ УПРАВЛЕНИЕ ПО
ГОСУДАРСТВЕННОЙ ОХРАНЕ
ОБЪЕКТОВ КУЛЬТУРНОГО НАСЛЕДИЯ
ТВЕРСКОЙ ОБЛАСТИ**

П Р И К А З

12.02.2025

№ 27-нп

г. Тверь

Об утверждении границ территории объекта культурного наследия федерального значения «Введенская церковь (1823 г.) с росписью и иконостасом, 1-я пол. XIX в.», расположенного по адресу: Тверская область, Рамешковский муниципальный округ, село Диево

В соответствии с Федеральным законом от 25.06.2002 № 73-ФЗ «Об объектах культурного наследия (памятниках истории и культуры) народов Российской Федерации», Приказом Министерства культуры России от 04.06.2015 № 1745 «Об утверждении требований к составлению проектов границ территорий объектов культурного наследия» в целях сохранения территориальной целостности и неизменности облика объекта культурного наследия федерального значения «Введенская церковь (1823 г.) с росписью и иконостасом, 1-я пол. XIX в.», регистрационный номер в едином государственном реестре объектов культурного наследия (памятников истории и культуры) народов Российской Федерации 691510196560006, приказываю:

1. Утвердить текстовое описание границ территории объекта культурного наследия федерального значения «Введенская церковь (1823 г.) с росписью и иконостасом, 1-я пол. XIX в.», расположенного по адресу: Тверская область, Рамешковский муниципальный округ, село Диево, согласно приложению 1 к настоящему приказу.

2. Утвердить перечень координат поворотных точек границ территории объекта культурного наследия федерального значения «Введенская церковь (1823 г.) с росписью и иконостасом, 1-я пол. XIX в.», расположенного по адресу: Тверская область, Рамешковский муниципальный округ, село Диево, в системе координат, установленной для ведения государственного кадастра недвижимости (МСК-69, зона 2), согласно приложению 2 к настоящему приказу.

3. Утвердить схему границ территории объекта культурного наследия федерального значения «Введенская церковь (1823 г.) с росписью и иконостасом, 1-я пол. XIX в.», расположенного по адресу: Тверская область, Рамешковский муниципальный округ, село Диево, согласно приложению 3 к настоящему приказу.

4. Утвердить режим использования территории объекта культурного наследия федерального значения «Введенская церковь (1823 г.) с росписью и иконостасом, 1-я пол. XIX в.», расположенного по адресу: Тверская область, Рамешковский муниципальный округ, село Диево, согласно приложению 4 к настоящему приказу.

5. Настоящий приказ вступает в силу со дня его официального опубликования и подлежит размещению на сайте Главного управления по государственной охране объектов культурного наследия Тверской области в информационно-телекоммуникационной сети Интернет.

**Начальник Главного управления по
государственной охране объектов
культурного наследия
Тверской области**



Е. В. Лунькова

Приложение 1
к приказу Главного управления по
государственной охране объектов
культурного наследия Тверской
области от 12.02.2025 № 27-нп

**Текстовое описание границ территории объекта культурного наследия
федерального значения «Введенская церковь (1823 г.) с росписью и
иконостасом, 1-я пол. XIX в.», расположенного по адресу: Тверская область,
Рамешковский муниципальный округ, село Диево.**

Базовой точкой границы территории объекта культурного наследия является точка «1» (X=348677.64; Y=2304119.04). Далее граница проходит по часовой стрелке.

Прохождение границы		Описание прохождения границы
от точки	до точки	
1	2	в юго-восточном направлении 49,64 м.
2	3	в юго-западном направлении 51,03 м.
3	4	в северо-западном направлении 50,5 м.
4	1	в северо-восточном направлении 49,73 м.

Общая протяженность границы территории объекта культурного наследия составляет 201 м. Общая площадь границы территории объекта культурного наследия составляет 2019,52 кв.м.

Приложение 2
к приказу Главного управления по
государственной охране объектов
культурного наследия Тверской
области от 12.02.2025 № 27-нп

**Перечень координат поворотных точек границ территории объекта
культурного наследия федерального значения «Введенская церковь (1823 г.)
с росписью и иконостасом, 1-я пол. XIX в.», расположенного
по адресу: Тверская область, Рамешковский муниципальный округ,
село Диево (МСК-69, зона 2).**

Раздел 1.

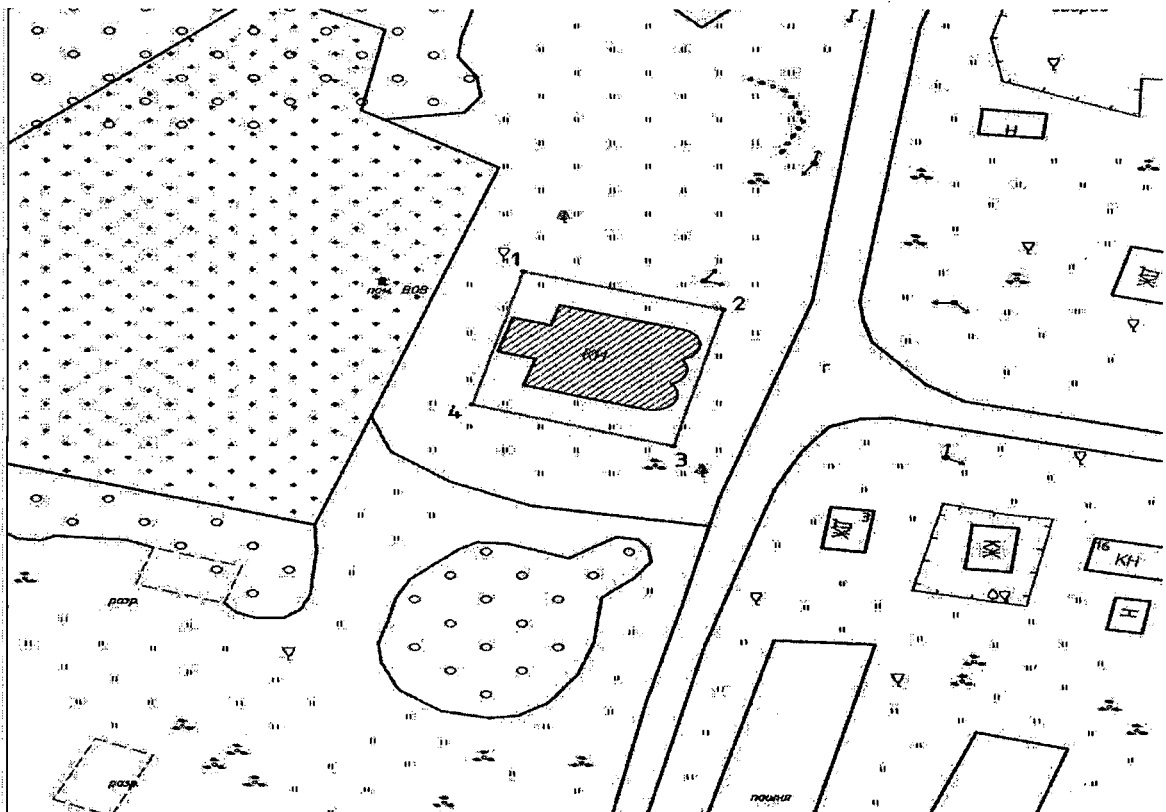
Сведения об объекте		
№ п/п	Характеристики объекта	Описание характеристик
1	2	3
1	Местоположение объекта	Тверская область, Рамешковский муниципальный округ, село Диево
2	Площадь объекта \pm величина погрешности определения площади ($P \pm \Delta P$), м ²	2019,52 \pm 15,73
3	Иные характеристики объекта	-

Раздел 2.


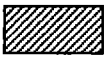
№ точки	X	Y
1	348677.64	2304119.04
2	348663.97	2304166.78
3	348614.33	2304154.95
4	348629.45	2304106.76
1	348677.64	2304119.04

Приложение 3
к приказу Главного управления по
государственной охране объектов
культурного наследия Тверской
области от 12.02.2025 № 27-нп

Схема границ территории объекта культурного наследия федерального
значения «Введенская церковь (1823 г.) с росписью и иконостасом,
1-я пол. XIX в.», расположенного по адресу: Тверская область,
Рамешковский муниципальный округ, село Диево.



Условные обозначения:

-  Проектная граница территории объекта культурного наследия;
-  Объекты культурного наследия федерального значения;
- Характерная (поворотная) точка проектной границы территории объекта культурного наследия и её номер.

Приложение 4
к приказу Главного управления по
государственной охране объектов
культурного наследия Тверской
области от 12.02.2025 № 27-нп

Режим использования территории объекта культурного наследия
федерального значения «Введенская церковь (1823 г.) с росписью и
иконостасом, 1-я пол. XIX в.», расположенного по адресу: Тверская область,
Рамешковский муниципальный округ, село Диево.

Для земельных участков в границе территории объекта культурного наследия федерального значения «Введенская церковь (1823 г.) с росписью и иконостасом, 1-я пол. XIX в.», расположенного по адресу: Тверская область, Рамешковский муниципальный округ, село Диево, предлагается следующий особый режим в соответствии со статьей 5.1 Федерального закона от 25.06.2002 № 73-ФЗ «Об объектах культурного наследия (памятниках истории и культуры) народов Российской Федерации».

В границе территории объекта культурного наследия разрешается:

- проведение работ по сохранению объекта культурного наследия, предусматривающих консервацию, ремонт, реставрацию и приспособление объекта культурного наследия для современного использования;
- проведение работ по сохранению или восстановлению элементов историко-градостроительной среды;
- проведение работ по восстановлению (регенерации) исторической планировки с учетом градостроительной ситуации, архитектурно-планировочных решений, пространственной организации населенного пункта;
- проведение хозяйственной деятельности, не противоречащей требованиям обеспечения сохранности объекта культурного наследия и позволяющей обеспечить функционирование объекта культурного наследия в современных условиях;
- восстановление исторического характера благоустройства, малых архитектурных форм, в том числе оград, скамеек, освещения;
- проведение работ по обеспечению пожарной безопасности объекта культурного наследия и его защиты от динамических воздействий.

В границе территории объекта культурного наследия запрещается:

- снос объекта культурного наследия;
- замена аутентичных элементов объекта, сохранность которых возможно обеспечить методами консервации и научной реставрации;
- хозяйственная деятельность любого вида, ведущая к разрушению или искажению предмета охраны объекта культурного наследия;
- строительство объектов капитального строительства, за исключением работ по восстановлению элементов историко-градостроительной среды, работ по восстановлению (регенерации)

исторической планировки с учетом градостроительной ситуации, архитектурно-планировочных решений, пространственной организации населенного пункта;

- прокладка открытых коммуникаций;
- размещение наружной рекламы на больших щитах и световых панелях;
- возведение глухих заборов;
- посадка новых деревьев и кустарников в непосредственной близости от объекта культурного наследия;
- установка на объекте культурного наследия телеантенн спутниковой связи и кондиционеров.