

**ГЛАВНОЕ УПРАВЛЕНИЕ ПО
ГОСУДАРСТВЕННОЙ ОХРАНЕ
ОБЪЕКТОВ КУЛЬТУРНОГО НАСЛЕДИЯ
ТВЕРСКОЙ ОБЛАСТИ**

П Р И К А З

12.02.2025

№ 25-нп

г. Тверь

Об утверждении границ территории объекта культурного наследия федерального значения «Покровская церковь (деревянная) с иконостасом», 1777 г., расположенного по адресу: Тверская область, Лихославльский муниципальный округ, деревня Стан, здание 68

В соответствии с Федеральным законом от 25.06.2002 № 73-ФЗ «Об объектах культурного наследия (памятниках истории и культуры) народов Российской Федерации», Приказом Министерства культуры России от 04.06.2015 № 1745 «Об утверждении требований к составлению проектов границ территорий объектов культурного наследия» в целях сохранения территориальной целостности и неизменности облика объекта культурного наследия федерального значения «Покровская церковь (деревянная) с иконостасом», 1777 г., регистрационный номер в едином государственном реестре объектов культурного наследия (памятников истории и культуры) народов Российской Федерации 691610586640006, приказываю:

1. Утвердить текстовое описание границ территории объекта культурного наследия федерального значения «Покровская церковь (деревянная) с иконостасом», 1777 г., расположенного по адресу: Тверская область, Лихославльский муниципальный округ, деревня Стан, здание 68, согласно приложению 1 к настоящему приказу.

2. Утвердить перечень координат поворотных точек границ территории объекта культурного наследия федерального значения «Покровская церковь (деревянная) с иконостасом», 1777 г., расположенного по адресу: Тверская область, Лихославльский муниципальный округ, деревня Стан, здание 68, в системе координат, установленной для ведения государственного кадастра недвижимости (МСК-69, зона 2), согласно приложению 2 к настоящему приказу.

3. Утвердить схему границ территории объекта культурного наследия федерального значения «Покровская церковь (деревянная) с иконостасом», 1777 г., расположенного по адресу: Тверская область, Лихославльский муниципальный округ, деревня Стан, здание 68, согласно приложению 3 к настоящему приказу.

4. Утвердить режим использования территории объекта культурного наследия федерального значения «Покровская церковь (деревянная) с иконостасом», 1777 г., расположенного по адресу: Тверская область, Лихославльский муниципальный округ, деревня Стан, здание 68, согласно приложению 4 к настоящему приказу.

5. Настоящий приказ вступает в силу со дня его официального опубликования и подлежит размещению на сайте Главного управления по государственной охране объектов культурного наследия Тверской области в информационно-телекоммуникационной сети Интернет.

**Начальник Главного управления по
государственной охране объектов
культурного наследия
Тверской области**



Е. В. Лунькова

Приложение 1
к приказу Главного управления по
государственной охране объектов
культурного наследия Тверской
области от 12.02.2025 № 25-нп

Текстовое описание границ территории объекта культурного наследия
федерального значения «Покровская церковь (деревянная) с иконостасом»,
1777 г., расположенного по адресу: Тверская область, Лихославльский
муниципальный округ, деревня Стан, здание 68.

Базовой точкой границы территории объекта культурного наследия
является точка «1» (X=349526.62; Y=2246759.45). Далее граница проходит по
часовой стрелке.

Прохождение границы		Описание прохождения границы
от точки	до точки	
1	2	3
Контур 1		
1	2	в юго-восточном направлении 7,19 м.
2	3	в юго-восточном направлении 32,47 м.
3	4	в юго-восточном направлении 14,39 м.
4	5	в юго-западном направлении 28,89 м.
5	6	в северо-западном направлении 53,39 м
6	1	в северо-восточном направлении 26,85 м

Общая протяженность границы территории объекта культурного
наследия составляет 163,19 м. Общая площадь границы территории объекта
культурного наследия составляет 1508,89 кв. м.

Приложение 2
к приказу Главного управления по
государственной охране объектов
культурного наследия Тверской
области от 12.02.2025 № 25-нп

Перечень координат поворотных точек границ территории объекта
культурного наследия федерального значения
«Покровская церковь (деревянная) с иконостасом», 1777 г., расположенного
по адресу: Тверская область, Лихославльский муниципальный округ, деревня
Стан, здание 68 (МСК-69, зона 2).

Раздел 1.

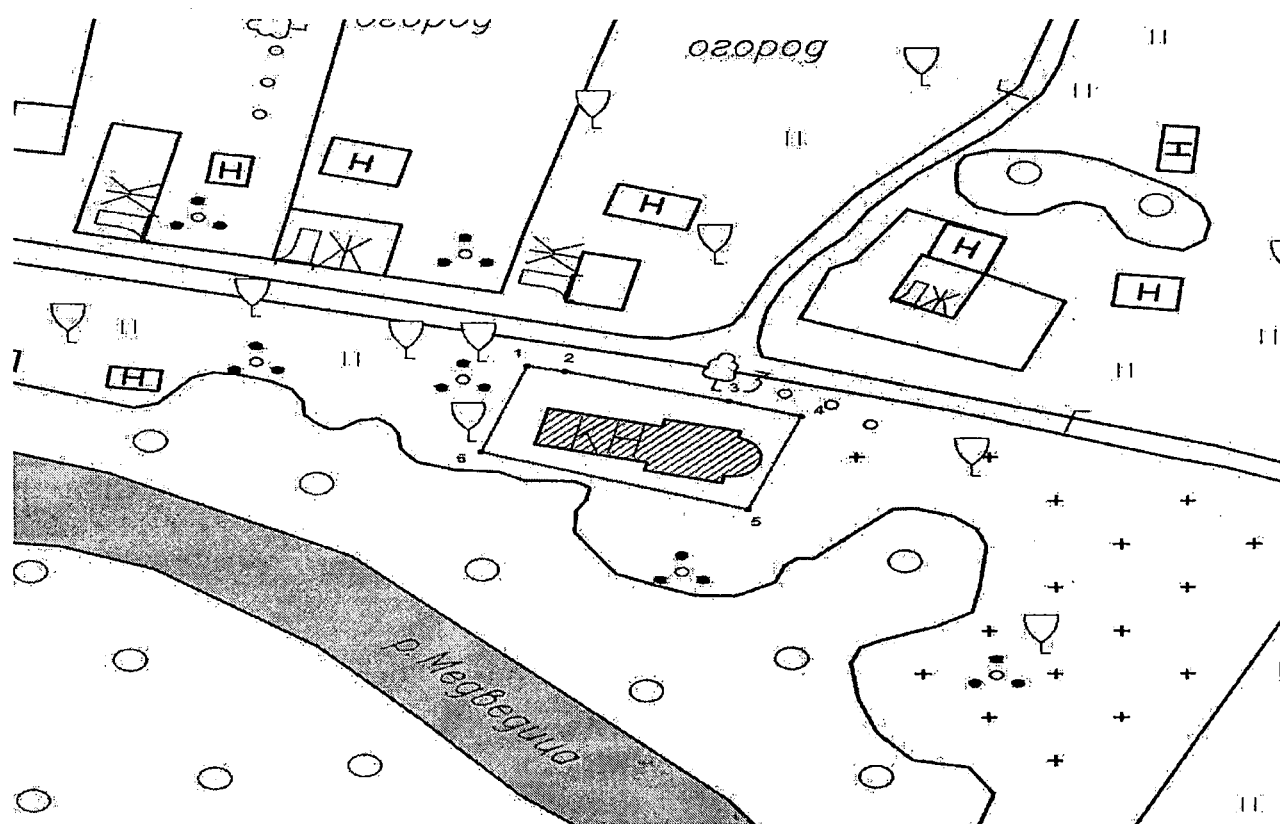
Сведения об объекте		
№ п/п	Характеристики объекта	Описание характеристик
1	2	3
1	Местоположение объекта	Тверская область, Лихославльский муниципальный округ, деревня Стан, здание 68
2	Площадь объекта \pm величина погрешности определения площади ($P \pm \Delta P$), м ²	1508,89 \pm 13,60
3	Иные характеристики объекта	-

Раздел 2.




Номер точки	Номер характерной (поворотной) точки	Координаты (МСК-69, зона 2)		Средняя квадратическая погрешность положения характерной точки (M_t), м
		X, м	Y, м	
1	2	3	4	5
1	1	349526.62	2246759.45	0,10
2	2	349524.85	2246766.42	0,10
3	3	349516.10	2246797.69	0,10
4	4	349511.76	2246811.41	0,10
5	5	349484.64	2246801.43	0,10
6	6	349501.24	2246750.68	0,10
1	1	349526.62	2246759.45	0,10

Приложение 3
к приказу Главного управления по
государственной охране объектов
культурного наследия Тверской
области от 12.02.2025 № 25-нп

Схема границ территории объекта культурного наследия федерального
значения «Покровская церковь (деревянная) с иконостасом», 1777 г.,
расположенного по адресу: Тверская область, Лихославльский
муниципальный округ, деревня Стан, здание 68



Условные обозначения

-  Проектная граница территории объекта культурного наследия;
-  Объект культурного наследия;
-  Характерная (поворотная) точка проектной границы территории объекта культурного наследия и её номер.

Приложение 4
к приказу Главного управления по
государственной охране объектов
культурного наследия Тверской
области от 12.02.2025 № 25-нп

Режим использования территории объекта культурного наследия
федерального значения «Покровская церковь (деревянная) с иконостасом»,
1777 г., расположенного по адресу: Тверская область, Лихославльский
муниципальный округ, деревня Стан, здание 68.

Для земельных участков в границе территории объекта культурного
наследия федерального значения «Покровская церковь (деревянная) с
иконостасом», 1777 г., расположенного по адресу: Тверская область,
Лихославльский муниципальный округ, деревня Стан, здание 68, предлагается
следующий особый режим в соответствии со статьей 5.1 Федерального закона
от 25.06.2002 № 73-ФЗ «Об объектах культурного наследия (памятниках
истории и культуры) народов Российской Федерации».

В границе территории объекта культурного наследия разрешается:

- проведение работ по сохранению объекта культурного наследия,
предусматривающих консервацию, ремонт, реставрацию и приспособление
объекта культурного наследия для современного использования;
- проведение работ по сохранению или восстановлению элементов
историко-градостроительной среды;
- проведение работ по восстановлению (регенерации) исторической
планировки с учетом градостроительной ситуации, архитектурно-
планировочных решений, пространственной организации населенного пункта;
- проведение хозяйственной деятельности, не противоречащей
требованиям обеспечения сохранности объекта культурного наследия и
позволяющей обеспечить функционирование объекта культурного наследия в
современных условиях;
- восстановление исторического характера благоустройства, малых
архитектурных форм, в том числе оград, скамеек, освещения;
- проведение работ по обеспечению пожарной безопасности объекта
культурного наследия и его защиты от динамических воздействий.

В границе территории объекта культурного наследия запрещается:

- снос объекта культурного наследия;
- замена аутентичных элементов объекта, сохранность которых
возможно обеспечить методами консервации и научной реставрации;
- хозяйственная деятельность любого вида, ведущая к разрушению или
искажению предмета охраны объекта культурного наследия;
- строительство объектов капитального строительства, за исключением
работ по восстановлению элементов историко-градостроительной среды,
работ по восстановлению (регенерации) исторической планировки с учетом

градостроительной ситуации, архитектурно-планировочных решений, пространственной организации населенного пункта;

- прокладка открытых коммуникаций;
- размещение наружной рекламы на больших щитах и световых панелях;
- возведение глухих заборов;
- посадка новых деревьев и кустарников в непосредственной близости от объекта культурного наследия;
- установка на объекте культурного наследия телеантенн спутниковой связи и кондиционеров.