



**ПРАВИТЕЛЬСТВО
ТВЕРСКОЙ ОБЛАСТИ**

ПОСТАНОВЛЕНИЕ

02.04.2026

№ 199-пп

г. Тверь

**Об утверждении Паспорта особо охраняемой природной территории
регионального значения – памятника природы «Парк Дуброво»**

В соответствии с Федеральным законом от 14.03.1995 № 33-ФЗ «Об особо охраняемых природных территориях», законом Тверской области от 08.12.2010 № 108-ЗО «Об особо охраняемых природных территориях в Тверской области», по результатам комплексного экологического обследования особо охраняемой природной территории регионального значения – памятника природы «Парк Дуброво», с учетом решения Комиссии при Правительстве Тверской области по вопросам организации и функционирования особо охраняемых природных территорий от 10.07.2025 № 2 Правительство Тверской области постановляет:

1. Утвердить Паспорт особо охраняемой природной территории регионального значения – памятника природы «Парк Дуброво» (прилагается).

2. Министерству природных ресурсов и экологии Тверской области направить в орган, осуществляющий государственный кадастровый учет и государственную регистрацию прав, комплект документов для внесения сведений об особо охраняемой природной территории регионального значения – памятнике природы «Парк Дуброво» в установленном порядке.

3. Контроль за исполнением настоящего постановления возложить на заместителя Председателя Правительства Тверской области, курирующего вопросы природных ресурсов и экологии.

Отчет об исполнении постановления представить в трехмесячный срок со дня его вступления в силу.

4. Настоящее постановление вступает в силу со дня его официального опубликования.

**Временно исполняющий обязанности
Губернатора Тверской области**



В.Г. Королев

Приложение
к постановлению Правительства
Тверской области
от 02.04.2026 № 199-пп

Паспорт
особо охраняемой природной территории регионального значения –
памятника природы «Парк Дуброво»

1. Наименование и цель создания особо охраняемой природной территории регионального значения.

Особо охраняемая природная территория регионального значения – памятник природы «Парк Дуброво» (далее – памятник природы) создана с целью охраны невосполнимых и ценных в экологическом, научном, рекреационном и эстетическом отношении природных и природно-антропогенных комплексов и объектов, требующих режима особой охраны.

2. Местонахождение памятника природы.

Памятник природы находится в Ржевском муниципальном округе Тверской области, в деревне Дуброво.

3. Описание границ памятника природы.

Памятник природы располагается в границах деревни Дуброво Ржевского муниципального округа Тверской области.

Графическое описание местоположения границ особо охраняемой природной территории регионального значения – памятника природы «Парк Дуброво» приводится в приложении 1 к настоящему Паспорту.

План границ особо охраняемой природной территории регионального значения – памятника природы «Парк Дуброво» приводится в приложении 2 к настоящему Паспорту.

4. Площадь памятника природы.

Общая площадь памятника природы составляет 2,0 га.

5. Сведения о собственниках, землевладельцах, землепользователях и арендаторах земельных участков, на которых расположен памятник природы.

Земли населенных пунктов (в частной собственности).

6. Описание памятника природы.

Памятник природы находится на левом берегу реки Итомля (левого притока реки Волги) в деревне Дуброво. Памятник природы расположен на месте усадьбы и парка XIX века, где преобладают природно-антропогенные комплексы старого парка. Древесные породы высажены в основном рядами. По периметру и в центре памятника природы – лиственницы сибирские высотой 20 – 25 м, с обхватом ствола 260 – 300 см. Параллельно дороге рядами идут липы мелколиственные с обхватом ствола до 285 см, сосны обыкновенные и ели обыкновенные высотой около 20 м. Отдельно растут сосны сибирские кедровые, встречаются дубы черешчатые и граб. В подлеске единично произрастают рябина обыкновенная, подрост из липы и клена. В напочвенном покрове встречаются живучка ползучая, зеленчук желтый, сныть обыкновенная, крапива двудомная, герань лесная, гравилат городской, колокольчик раскидистый, ежа сборная, мятлик луговой.

На территории памятника природы обитают такие птицы, как большая синица, обыкновенная овсянка, славка, большой пестрый дятел, ястреб обыкновенный, дрозд, а также птицы, приуроченные к поселениям: домовый воробей, ворона, сорока и галка.

7. Объекты особой охраны памятника природы.

Особо ценным ландшафтом являются посадки старовозрастных деревьев (лиственница сибирская, сибирский кедр и дуб черешчатый).

8. Основные виды разрешенного использования земельных участков, расположенных в границах памятника природы:

- 1) разработка системы экологических троп и их оборудование;
- 2) туристические и учебные экскурсии;
- 3) научные исследования, не влекущие за собой нарушение сохранности памятника природы.

9. В границах памятника природы запрещается всякая деятельность, влекущая за собой нарушение сохранности памятника природы, в том числе:

1) снос, повреждение деревьев, их ветвей и корневой системы, за исключением мероприятий, направленных на ликвидацию последствий стихийных бедствий и оздоровление деревьев;

2) разведка и добыча полезных ископаемых, проведение взрывных работ, применение взрывчатых веществ и пиротехнических устройств;

3) любое строительство, включая прокладку новых дорог и коммуникаций, возведение некапитальных временных построек и сооружений (за исключением подпункта 2 пункта 10 настоящего Паспорта);

4) стоянка и движение механизированного транспорта, кроме транспортных средств экстренных оперативных служб;

5) использование открытого огня, разведение костров, сжигание мусора, устройство палов травы и иной растительности;

6) сброс сточных вод, сброс и складирование твердых и жидких отходов производства и потребления, захламление территории;

7) любое изменение естественного гидрологического режима территории;

8) мойка транспортных средств;

9) уничтожение и повреждение аншлагов, шлагбаумов, стендов, ограждений, иных элементов обустройства памятника природы, в том числе экологических троп.

10. Допустимое использование памятника природы:

1) использование земельных участков в соответствии с их целевым назначением и установленным видом разрешенного использования, с учетом ограничений, установленных пунктом 9 настоящего Паспорта;

2) функциональное обустройство и поддержание в рабочем состоянии отдельных элементов функционального обустройства памятника природы, в том числе установка информационных аншлагов и других информационных и предупредительных знаков;

3) проектирование и организация экологических троп;

4) осуществление научной деятельности;

5) проведение организованных экологических, образовательных экскурсий и туристская деятельность групп численностью групп не более десяти человек;

6) борьба с распространением борщевика Сосновского без применения химических средств;

7) рекреационное использование: однодневные посещения;

8) уборка опасных, зависших деревьев, а также проведение расчистки территории для ликвидации последствий стихийных бедствий и оздоровления насаждений;

9) пломбирование повреждений механического характера, санация дупел, стяжка и укрепление ценных старовозрастных деревьев;

10) ремонт, регламентное обслуживание, реконструкция существующих коммуникаций, дорог, линейных объектов без расширения их полос отвода.

Приложение 1
к Паспорту особо охраняемой природной
территории регионального значения –
памятника природы «Парк Дуброво»

Графическое описание местоположения границ
особо охраняемой природной территории регионального значения –
памятника природы «Парк Дуброво»

Раздел 1

Сведения об объекте		
особо охраняемая природная территория регионального значения – памятник природы «Парк Дуброво» (далее – объект)		
№ п/п	Характеристики объекта	Описание характеристик
1	2	3
1	Местоположение объекта	Ржевский муниципальный округ Тверской области
2	Площадь объекта +/- величина погрешности определения площади (Р+/- Дельта Р)	20 425 кв. м (\pm 29 кв. м)
3	Иные характеристики объекта	–

Раздел 2




Сведения о местоположении границ объекта					
1. Система координат МСК-69, зона 2					
2. Сведения о характерных точках границ объекта					
Обозначение характерных точек границ	Координаты, м		Метод определения координат характерной точки	Средняя квадратическая погрешность положения характерной точки (Mt), м	Описание обозначения точки на местности (при наличии)
	X	Y			
1	2	3	4	5	6
1	251843.65	2165123.50	картометрический	0.10	–
2	251906.89	2165196.54	картометрический	0.10	–

Приложение 2
к Паспорту особо охраняемой природной
территории регионального значения –
памятника природы «Парк Дуброво»

План границ
особо охраняемой природной территории регионального значения –
памятника природы «Парк Дуброво»



Используемые условные знаки и обозначения

-  характерная точка границы объекта
-  территория объекта
-  населенные пункты