



ПРАВИТЕЛЬСТВО ТВЕРСКОЙ ОБЛАСТИ

ПОСТАНОВЛЕНИЕ

02.04.2026

№ 183-пп

г. Тверь

Об установлении зон охраны объекта культурного наследия регионального значения «Парковый ансамбль Тверского Загородного Архиерейского дома в Трехсвятском (Трехсвятского мужского монастыря) – резиденции архиепископов Тверских и Кашинских», XVIII – 1-я пол. XIX в.в., сер. XX в., режимов использования земель и требований к градостроительным регламентам в границах территории данных зон

В соответствии со статьей 34 Федерального закона от 25.06.2002 № 73-ФЗ «Об объектах культурного наследия (памятниках истории и культуры) народов Российской Федерации», Положением о зонах охраны объектов культурного наследия (памятников истории и культуры) народов Российской Федерации, утвержденным постановлением Правительства Российской Федерации от 12.09.2015 № 972 «Об утверждении Положения о зонах охраны объектов культурного наследия (памятников истории и культуры) народов Российской Федерации и о признании утратившими силу отдельных положений нормативных правовых актов Правительства Российской Федерации», в целях обеспечения сохранности объекта культурного наследия регионального значения (ансамбля) «Парковый ансамбль Тверского Загородного Архиерейского дома в Трехсвятском (Трехсвятского мужского монастыря) – резиденции архиепископов Тверских и Кашинских», XVIII – 1-я пол. XIX в.в., сер. XX в., расположенного по адресу: Тверская область, город Тверь, правый берег реки Тьмаки, к югу и северу от проезда Дарвина, между улицей Тимирязева (Архиерейской слободкой) и трамвайным парком, в его исторической среде на сопряженной с ним территории, на основании проекта зон охраны объекта культурного наследия регионального значения «Парковый ансамбль Тверского Загородного Архиерейского дома в Трехсвятском (Трехсвятского мужского монастыря) – резиденции архиепископов Тверских и Кашинских», XVIII – 1-я пол. XIX в.в., сер. XX в., расположенного по адресу: Тверская область, город Тверь, правый

берег реки Тьмаки, к югу и северу от проезда Дарвина, между ул. Тимирязева (Архиерейской слободкой) и трамвайным парком, положительного заключения государственной историко-культурной экспертизы в соответствии с актом государственной историко-культурной экспертизы проекта зон охраны объекта культурного наследия регионального значения «Парковый ансамбль Тверского Загородного Архиерейского дома в Трехсвятском (Трехсвятского мужского монастыря) – резиденции архиепископов Тверских и Кашинских», XVIII – 1-я пол. XIX в.в., сер. XX в., расположенного по адресу: Тверская область, город Тверь, правый берег реки Тьмаки, к югу и северу от проезда Дарвина, между ул. Тимирязева (Архиерейской слободкой) и трамвайным парком, Правительство Тверской области постановляет:

1. Установить зоны охраны, режимы использования земель и требования к градостроительным регламентам в границах зон охраны объекта культурного наследия регионального значения «Парковый ансамбль Тверского Загородного Архиерейского дома в Трехсвятском (Трехсвятского мужского монастыря) – резиденции архиепископов Тверских и Кашинских», XVIII – 1-я пол. XIX в.в., сер. XX в. согласно приложению к настоящему постановлению.

2. Главному управлению по государственной охране объектов культурного наследия Тверской области:

1) обеспечить направление сведений о зонах охраны объекта культурного наследия в единый государственный реестр объектов культурного наследия (памятников истории и культуры) народов Российской Федерации, в орган, осуществляющий государственный кадастровый учет и государственную регистрацию прав;

2) обеспечить реализацию положений части 7 статьи 106 Земельного кодекса Российской Федерации в порядке и сроки, установленные статьей 57.1 Земельного кодекса Российской Федерации;

3) обеспечить учет и хранение всех полученных документов и материалов, связанных с установлением зон охраны объекта культурного наследия.

3. Главному управлению архитектуры и градостроительной деятельности Тверской области обеспечить внесение сведений о зонах охраны объекта культурного наследия в Федеральную государственную информационную систему территориального планирования и государственную информационную систему обеспечения градостроительной деятельности Тверской области.

4. Признать утратившим силу постановление Правительства Тверской области от 06.06.2013 № 228-пп «Об утверждении границ зон охраны, режимов использования земель и градостроительных регламентов объекта культурного наследия регионального значения «Парковый ансамбль Тверского загородного архиерейского дома в Трехсвятском (Трехсвятского мужского монастыря) – резиденция архиепископов Тверских и Кашинских,

XVIII – 1-ая п. XIX вв., сер. XX в.»), в г. Твери, правый берег реки Тьмаки, к югу и северу проезда Дарвина между ул. Тимирязева (Архиерейской слободкой) и трамвайным парком».

5. Контроль за исполнением настоящего постановления возложить на заместителя Председателя Правительства Тверской области, курирующего вопросы государственной охраны объектов культурного наследия.

Отчет об исполнении постановления представить в срок до 1 июня 2026 года.

6. Настоящее постановление вступает в силу со дня его официального опубликования.

**Временно исполняющий обязанности
Губернатора Тверской области**



В.Г. Королев

Приложение
к постановлению Правительства
Тверской области
от 02.04.2026 № 183-пп

Зоны охраны, режимы использования земель и требования
к градостроительным регламентам в границах зон охраны объекта
культурного наследия регионального значения
«Парковый ансамбль Тверского Загородного Архиерейского дома
в Трехсвятском (Трехсвятского мужского монастыря) – резиденции
архиепископов Тверских и Кашинских», XVIII – 1-я пол. XIX в.в., сер. XX в.

Раздел I
Общие положения

1. Проект зон охраны объекта культурного наследия устанавливает границы зон охраны, режимы использования земель и требования к градостроительным регламентам в границах зон охраны объекта культурного наследия регионального значения «Парковый ансамбль Тверского Загородного Архиерейского дома в Трехсвятском (Трехсвятского мужского монастыря) – резиденции архиепископов Тверских и Кашинских», XVIII – 1-я пол. XIX в.в., сер. XX в. На сопряженной с объектом культурного наследия территории устанавливаются зоны охраны в следующем составе:

1) охранная зона (ОЗ-1), включающая 3 участка: «ОЗ-1-1», «ОЗ-1-2», «ОЗ-1-3»;

2) зона регулирования застройки и хозяйственной деятельности (ЗРЗ-0), включающая 2 участка: «ЗРЗ-0-1», «ЗРЗ-0-2»;

3) зона регулирования застройки и хозяйственной деятельности (ЗРЗ-1), включающая 5 участков: «ЗРЗ-1-1», «ЗРЗ-1-2», «ЗРЗ-1-3», «ЗРЗ-1-4», «ЗРЗ-1-5»;

4) зона регулирования застройки и хозяйственной деятельности (ЗРЗ-2), включающая 8 участков: «ЗРЗ-2-1», «ЗРЗ-2-2», «ЗРЗ-2-3», «ЗРЗ-2-4», «ЗРЗ-2-5», «ЗРЗ-2-6», «ЗРЗ-2-7», «ЗРЗ-2-8»;

5) зона регулирования застройки и хозяйственной деятельности (ЗРЗ-3), включающая 3 участка: «ЗРЗ-3-1», «ЗРЗ-3-2», «ЗРЗ-3-3»;

6) зона регулирования застройки и хозяйственной деятельности (ЗРЗ-4), включающая 4 участка: «ЗРЗ-4-1», «ЗРЗ-4-2», «ЗРЗ-4-3», «ЗРЗ-4-4»;

7) зона регулирования застройки и хозяйственной деятельности (ЗРЗ-5), включающая 2 участка: «ЗРЗ-5-1», «ЗРЗ-5-2»;

8) зона охраняемого природного ландшафта (ЗОПЛ-1), включающая 4 участка: «ЗОПЛ-1-1», «ЗОПЛ-1-2», «ЗОПЛ-1-3», «ЗОПЛ-1-4».

Раздел II

Текстовое описание границ зон охраны объекта культурного наследия регионального значения «Парковый ансамбль Тверского Загородного Архиерейского дома в Трехсвятском (Трехсвятского мужского монастыря) – резиденции архиепископов Тверских и Кашинских», XVIII – 1-я пол. XIX в.в., сер. XX в.

Подраздел I

Текстовое описание границы участка «ОЗ-1-1» охранной зоны объекта культурного наследия регионального значения (ОЗ-1) «Парковый ансамбль Тверского Загородного Архиерейского дома в Трехсвятском (Трехсвятского мужского монастыря) – резиденции архиепископов Тверских и Кашинских», XVIII – 1-я пол. XIX в.в., сер. XX в.

| Прохождение границы | | Описание прохождения границы |
|---------------------|----------|---|
| от точки | до точки | |
| 1 | 2 | 3 |
| 1 | 2 | На юго-восток – 3,88 м |
| 2 | 3 | На юго-восток – 26,88 м |
| 3 | 4 | На северо-восток – 26,42 м |
| 4 | 5 | На юго-восток – 24,09 м |
| 5 | 6 | На юго-запад – 27,80 м |
| 6 | 7 | На северо-запад – 14,93 м |
| 7 | 8 | На юго-запад – 8,67 м |
| 8 | 9 | На северо-запад – 45,77 м |
| 9 | 10 | На северо-восток – 9,92 м |
| 10 | 11 | На северо-запад – 24,34 м |
| 11 | 12 | На северо-запад – 20,51 м |
| 12 | 13 | На северо-восток – 21,83 м |
| 13 | 14 | На юго-восток – 29,30 м |
| 14 | 1 | На северо-восток в исходную точку – 12,64 м |

Подраздел II

Текстовое описание границы участка «ОЗ-1-2» охранной зоны объекта культурного наследия регионального значения (ОЗ-1) «Парковый ансамбль Тверского Загородного Архиерейского дома в Трехсвятском (Трехсвятского мужского монастыря) – резиденции архиепископов Тверских и Кашинских», XVIII – 1-я пол. XIX в.в., сер. XX в.

| Прохождение границы | | Описание прохождения границы |
|---------------------|----------|------------------------------|
| от точки | до точки | |
| 1 | 2 | 3 |
| 15 | 16 | На юго-запад – 4,43 м |
| 16 | 17 | На юго-восток – 6,11 м |
| 17 | 18 | На юго-запад – 17,58 м |
| 18 | 19 | На юго-восток – 11,75 м |
| 19 | 20 | На юго-запад – 35,68 м |
| 20 | 21 | На юго-восток – 1,03 м |
| 21 | 22 | На юго-запад – 6,17 м |
| 22 | 23 | На юго-восток – 6,16 м |
| 23 | 24 | На юго-запад – 3,67 м |
| 24 | 25 | На юго-восток – 47,54 м |
| 25 | 26 | На северо-восток – 3,18 м |
| 26 | 27 | На юго-восток – 55,40 м |
| 27 | 28 | На северо-восток – 33,24 м |
| 28 | 29 | На юго-восток – 2,75 м |
| 29 | 30 | На северо-восток – 8,55 м |
| 30 | 31 | На северо-запад – 2,09 м |
| 31 | 32 | На северо-восток – 22,14 м |
| 32 | 33 | На северо-запад – 77,45 м |
| 33 | 34 | На северо-восток – 0,73 м |
| 34 | 35 | На северо-восток – 0,75 м |
| 35 | 36 | На северо-запад – 0,84 м |
| 36 | 37 | На северо-запад – 1,01 м |
| 37 | 38 | На северо-запад – 0,75 м |
| 38 | 39 | На северо-запад – 0,98 м |

| | | |
|-----------------------|----|--|
| 39 | 40 | На северо-запад – 0,96 м |
| 40 | 41 | На северо-запад – 0,83 м |
| 41 | 42 | На северо-запад – 0,95 м |
| 42 | 43 | На северо-запад – 0,51 м |
| 43 | 44 | На юго-запад – 0,53 м |
| 44 | 45 | На юго-запад – 0,50 м |
| 45 | 46 | На юго-запад – 0,58 м |
| 46 | 47 | На юго-запад – 0,55 м |
| 47 | 48 | На юго-запад – 0,61 м |
| 48 | 49 | На юго-запад – 0,69 м |
| 49 | 50 | На юго-запад – 0,60 м |
| 50 | 51 | На юго-запад – 0,71 м |
| 51 | 52 | На юго-запад – 0,64 м |
| 52 | 53 | На юго-запад – 0,71 м |
| 53 | 54 | На юго-запад – 0,59 м |
| 54 | 55 | На юго-запад – 0,49 м |
| 55 | 56 | На юго-восток – 0,49 м |
| 56 | 57 | На северо-запад – 1,08 м |
| 57 | 58 | На северо-запад – 23,23 м |
| 58 | 59 | На юго-запад – 0,50 м |
| 59 | 15 | На северо-запад в исходную точку – 18,28 м |
| Внутренний контур № 1 | | |
| 60 | 61 | На юго-восток – 3,25 м |
| 61 | 62 | На юго-запад – 4,45 м |
| 62 | 63 | На северо-запад – 3,25 м |
| 63 | 60 | На северо-восток в исходную точку – 4,45 м |

Подраздел III

Текстовое описание границы участка «ОЗ-1-3» охранной зоны объекта культурного наследия регионального значения (ОЗ-1) «Парковый ансамбль Тверского Загородного Архиерейского дома в Трехсвятском (Трехсвятского мужского монастыря) – резиденции архиепископов Тверских и Кашинских», XVIII – 1-я пол. XIX в.в., сер. XX в.

| Прохождение границы | | Описание прохождения границы |
|---------------------|----------|---|
| от точки | до точки | |
| 1 | 2 | 3 |
| 64 | 65 | На юго-восток – 17,92 м |
| 65 | 66 | На юго-запад – 125,72 м |
| 66 | 67 | На северо-запад – 15,69 м |
| 67 | 68 | На северо-восток – 44,33 м |
| 68 | 64 | На северо-восток в исходную точку – 81,35 м |

Подраздел IV

Текстовое описание границы участка «ЗРЗ-0-1» зоны регулирования застройки и хозяйственной деятельности объекта культурного наследия регионального значения (ЗРЗ-0) «Парковый ансамбль Тверского Загородного Архиерейского дома в Трехсвятском (Трехсвятского мужского монастыря) – резиденции архиепископов Тверских и Кашинских», XVIII – 1-я пол. XIX в.в., сер. XX в.

| Прохождение границы | | Описание прохождения границы |
|---------------------|----------|------------------------------|
| от точки | до точки | |
| 1 | 2 | 3 |
| 1 | 2 | На юго-восток – 19,33 м |
| 2 | 3 | На юго-восток – 8,54 м |
| 3 | 4 | На юго-восток – 67,55 м |
| 4 | 5 | На юго-восток – 212,56 м |
| 5 | 6 | На юго-восток – 56,72 м |
| 6 | 7 | На юго-восток – 20,96 м |
| 7 | 8 | На юго-восток – 6,52 м |
| 8 | 9 | На юго-восток – 5,53 м |
| 9 | 10 | На юго-восток – 40,48 м |

| | | |
|----|----|----------------------------|
| 10 | 11 | На юго-восток – 4,01 м |
| 11 | 12 | На юго-восток – 0,12 м |
| 12 | 13 | На юго-восток – 13,75 м |
| 13 | 14 | На юго-восток – 1,11 м |
| 14 | 15 | На юго-восток – 4,01 м |
| 15 | 16 | На юго-восток – 35,57 м |
| 16 | 17 | На юго-восток – 6,84 м |
| 17 | 18 | На юго-восток – 59,78 м |
| 18 | 19 | На северо-восток – 17,86 м |
| 19 | 20 | На юго-восток – 19,42 м |
| 20 | 21 | На юго-восток – 6,78 м |
| 21 | 22 | На юго-восток – 27,03 м |
| 22 | 23 | На северо-восток – 1,00 м |
| 23 | 24 | На северо-восток – 24,18 м |
| 24 | 25 | На северо-восток – 16,99 м |
| 25 | 26 | На северо-восток – 11,60 м |
| 26 | 27 | На северо-восток – 20,75 м |
| 27 | 28 | На северо-восток – 29,03 м |
| 28 | 29 | На северо-восток – 17,08 м |
| 29 | 30 | На северо-восток – 10,43 м |
| 30 | 31 | На северо-восток – 12,30 м |
| 31 | 32 | На северо-восток – 7,74 м |
| 32 | 33 | На северо-восток – 13,02 м |
| 33 | 34 | На северо-восток – 17,85 м |
| 34 | 35 | На юго-восток – 16,70 м |
| 35 | 36 | На юго-запад – 26,97 м |
| 36 | 37 | На юго-запад – 40,69 м |
| 37 | 38 | На юго-запад – 8,35 м |
| 38 | 39 | На юго-запад – 67,57 м |
| 39 | 40 | На юго-запад – 24,60 м |
| 40 | 41 | На северо-запад – 2,83 м |
| 41 | 42 | На юго-запад – 4,57 м |

| | | |
|----|----|-----------------------------|
| 42 | 43 | На юго-восток – 2,58 м |
| 43 | 44 | На юго-запад – 14,10 м |
| 44 | 45 | На юго-восток – 62,94 м |
| 45 | 46 | На юго-восток – 13,18 м |
| 46 | 47 | На юго-восток – 12,77 м |
| 47 | 48 | На юго-восток – 8,56 м |
| 48 | 49 | На юго-восток – 25,15 м |
| 49 | 50 | На юго-восток – 72,74 м |
| 50 | 51 | На юго-восток – 75,72 м |
| 51 | 52 | На юго-запад – 14,67 м |
| 52 | 53 | На юго-восток – 296,58 м |
| 53 | 54 | На северо-восток – 15,26 м |
| 54 | 55 | На юго-восток – 19,59 м |
| 55 | 56 | На юго-восток – 79,36 м |
| 56 | 57 | На юго-восток – 28,10 м |
| 57 | 58 | На юго-восток – 89,33 м |
| 58 | 59 | На северо-восток – 38,90 м |
| 59 | 60 | На юго-восток – 1,36 м |
| 60 | 61 | На юго-восток – 33,30 м |
| 61 | 62 | На северо-восток – 37,49 м |
| 62 | 63 | На северо-восток – 17,96 м |
| 63 | 64 | На северо-восток – 17,46 м |
| 64 | 65 | На северо-восток – 26,04 м |
| 65 | 66 | На северо-восток – 43,82 м |
| 66 | 67 | На северо-восток – 159,37 м |
| 67 | 68 | На северо-восток – 9,24 м |
| 68 | 69 | На северо-восток – 52,24 м |
| 69 | 70 | На северо-восток – 215,65 м |
| 70 | 71 | На северо-восток – 65,05 м |
| 71 | 72 | На северо-восток – 53,83 м |
| 72 | 73 | На юго-запад – 90,46 м |
| 73 | 74 | На юго-запад – 15,15 м |

| | | |
|-----|-----|----------------------------|
| 74 | 75 | На юго-запад – 129,21 м |
| 75 | 76 | На юго-восток – 13,43 м |
| 76 | 77 | На юго-восток – 38,30 м |
| 77 | 78 | На юго-восток – 43,45 м |
| 78 | 79 | На юго-запад – 53,20 м |
| 79 | 80 | На юго-восток – 8,56 м |
| 80 | 81 | На юго-запад – 11,13 м |
| 81 | 82 | На юго-запад – 49,56 м |
| 82 | 83 | На юго-восток – 13,13 м |
| 83 | 84 | На юго-запад – 56,35 м |
| 84 | 85 | На юго-запад – 1,68 м |
| 85 | 86 | На юго-запад – 4,20 м |
| 86 | 87 | На юго-запад – 82,42 м |
| 87 | 88 | На юго-запад – 82,24 м |
| 88 | 89 | На юго-запад – 46,06 м |
| 89 | 90 | На северо-запад – 2,87 м |
| 90 | 91 | На юго-запад – 23,60 м |
| 91 | 92 | На юго-запад – 74,88 м |
| 92 | 93 | На северо-запад – 29,38 м |
| 93 | 94 | На юго-запад – 5,68 м |
| 94 | 95 | На северо-запад – 25,79 м |
| 95 | 96 | На северо-запад – 27,58 м |
| 96 | 97 | На северо-запад – 30,70 м |
| 97 | 98 | На северо-запад – 46,72 м |
| 98 | 99 | На северо-запад – 19,02 м |
| 99 | 100 | На северо-запад – 163,40 м |
| 100 | 101 | На северо-запад – 245,27 м |
| 101 | 102 | На северо-запад – 4,07 м |
| 102 | 103 | На северо-запад – 29,19 м |
| 103 | 104 | На северо-запад – 143,15 м |
| 104 | 105 | На северо-запад – 41,70 м |
| 105 | 106 | На северо-запад – 59,96 м |

| | | |
|-----|-----|---|
| 106 | 107 | На северо-запад – 22,24 м |
| 107 | 108 | На северо-запад – 28,63 м |
| 108 | 109 | На северо-запад – 38,44 м |
| 109 | 110 | На северо-запад – 29,81 м |
| 110 | 111 | На северо-запад – 1,99 м |
| 111 | 112 | На северо-запад – 12,14 м |
| 112 | 113 | На северо-запад – 3,99 м |
| 113 | 114 | На северо-запад – 3,01 м |
| 114 | 115 | На северо-запад – 15,10 м |
| 115 | 116 | На северо-запад – 70,09 м |
| 116 | 117 | На северо-запад – 24,14 м |
| 117 | 118 | На северо-запад – 17,05 м |
| 118 | 119 | На северо-запад – 5,47 м |
| 119 | 120 | На северо-запад – 22,20 м |
| 120 | 121 | На северо-запад – 21,49 м |
| 121 | 122 | На северо-запад – 20,74 м |
| 122 | 123 | На северо-запад – 22,74 м |
| 123 | 124 | На северо-запад – 23,37 м |
| 124 | 125 | На северо-запад – 15,31 м |
| 125 | 126 | На северо-запад – 11,87 м |
| 126 | 127 | На северо-запад – 19,70 м |
| 127 | 128 | На северо-запад – 14,35 м |
| 128 | 129 | На северо-восток – 0,55 м |
| 129 | 130 | На северо-запад – 7,67 м |
| 130 | 131 | На северо-запад – 26,62 м |
| 131 | 132 | На северо-запад – 27,96 м |
| 132 | 133 | На северо-запад – 19,71 м |
| 133 | 134 | На северо-запад – 44,95 м |
| 134 | 135 | На северо-запад – 16,67 м |
| 135 | 136 | На северо-запад – 8,63 м |
| 136 | 137 | На северо-запад – 40,15 м |
| 137 | 1 | На северо-восток в исходную точку – 28,57 м |

Подраздел V

Текстовое описание границы участка «ЗРЗ-0-2» зоны регулирования застройки и хозяйственной деятельности объекта культурного наследия регионального значения (ЗРЗ-0) «Парковый ансамбль Тверского Загородного Архиерейского дома в Трехсвятском (Трехсвятского мужского монастыря) – резиденции архиепископов Тверских и Кашинских», XVIII – 1-я пол. XIX в.в., сер. XX в.

| Прохождение границы | | Описание прохождения границы |
|---------------------|----------|------------------------------|
| от точки | до точки | |
| 1 | 2 | 3 |
| 138 | 139 | На юго-восток – 4,34 м |
| 139 | 140 | На юго-восток – 8,59 м |
| 140 | 141 | На юго-восток – 6,56 м |
| 141 | 142 | На юго-восток – 19,91 м |
| 142 | 143 | На юго-восток – 39,46 м |
| 143 | 144 | На юго-восток – 4,53 м |
| 144 | 145 | На юго-восток – 39,52 м |
| 145 | 146 | На юго-восток – 30,08 м |
| 146 | 147 | На юго-восток – 12,87 м |
| 147 | 148 | На юго-восток – 12,98 м |
| 148 | 149 | На юго-запад – 1,14 м |
| 149 | 150 | На юго-восток – 32,99 м |
| 150 | 151 | На юго-восток – 79,94 м |
| 151 | 152 | На юго-запад – 11,32 м |
| 152 | 153 | На юго-восток – 26,84 м |
| 153 | 154 | На юго-восток – 46,89 м |
| 154 | 155 | На юго-восток – 72,01 м |
| 155 | 156 | На юго-восток – 54,53 м |
| 156 | 157 | На северо-восток – 8,50 м |
| 157 | 158 | На юго-восток – 35,33 м |
| 158 | 159 | На юго-восток – 57,15 м |
| 159 | 160 | На северо-восток – 9,45 м |
| 160 | 161 | На северо-восток – 22,42 м |

| | | |
|-----|-----|----------------------------|
| 161 | 162 | На северо-восток – 10,01 м |
| 162 | 163 | На северо-восток – 15,66 м |
| 163 | 164 | На северо-восток – 2,72 м |
| 164 | 165 | На северо-восток – 12,58 м |
| 165 | 166 | На северо-восток – 4,53 м |
| 166 | 167 | На северо-восток – 11,80 м |
| 167 | 168 | На северо-восток – 30,68 м |
| 168 | 169 | На северо-восток – 37,14 м |
| 169 | 170 | На северо-восток – 33,19 м |
| 170 | 171 | На северо-восток – 9,37 м |
| 171 | 172 | На северо-восток – 38,20 м |
| 172 | 173 | На северо-восток – 6,09 м |
| 173 | 174 | На северо-восток – 5,51 м |
| 174 | 175 | На северо-восток – 47,82 м |
| 175 | 176 | На юго-запад – 14,44 м |
| 176 | 177 | На юго-запад – 3,74 м |
| 177 | 178 | На северо-запад – 3,22 м |
| 178 | 179 | На юго-запад – 37,49 м |
| 179 | 180 | На юго-запад – 8,11 м |
| 180 | 181 | На юго-запад – 64,70 м |
| 181 | 182 | На юго-запад – 18,81 м |
| 182 | 183 | На юго-запад – 29,70 м |
| 183 | 184 | На юго-запад – 8,71 м |
| 184 | 185 | На юго-запад – 20,30 м |
| 185 | 186 | На юго-запад – 16,75 м |
| 186 | 187 | На юго-запад – 14,02 м |
| 187 | 188 | На юго-запад – 29,85 м |
| 188 | 189 | На юго-запад – 10,70 м |
| 189 | 190 | На юго-восток – 25,60 м |
| 190 | 191 | На юго-восток – 22,50 м |
| 191 | 192 | На северо-восток – 34,16 м |
| 192 | 193 | На северо-восток – 31,25 м |

| | | |
|-----|-----|---|
| 193 | 194 | На юго-восток – 13,80 м |
| 194 | 195 | На юго-восток – 17,26 м |
| 195 | 196 | На юго-запад – 27,70 м |
| 196 | 197 | На северо-запад – 12,61 м |
| 197 | 198 | На северо-запад – 15,92 м |
| 198 | 199 | На юго-запад – 9,51 м |
| 199 | 200 | На юго-запад – 20,00 м |
| 200 | 201 | На юго-восток – 27,79 м |
| 201 | 202 | На юго-запад – 17,95 м |
| 202 | 203 | На юго-запад – 17,56 м |
| 203 | 204 | На северо-запад – 12,33 м |
| 204 | 205 | На северо-запад – 33,12 м |
| 205 | 206 | На северо-запад – 30,02 м |
| 206 | 207 | На северо-запад – 56,48 м |
| 207 | 208 | На северо-запад – 89,25 м |
| 208 | 209 | На северо-запад – 52,55 м |
| 209 | 210 | На северо-запад – 71,52 м |
| 210 | 211 | На северо-запад – 13,45 м |
| 211 | 212 | На северо-запад – 46,34 м |
| 212 | 213 | На северо-запад – 87,99 м |
| 213 | 214 | На северо-запад – 54,86 м |
| 214 | 215 | На северо-запад – 46,61 м |
| 215 | 216 | На юго-восток – 1,45 м |
| 216 | 217 | На юго-запад – 1,07 м |
| 217 | 218 | На северо-запад – 33,26 м |
| 218 | 219 | На северо-запад – 21,77 м |
| 219 | 220 | На северо-запад – 71,33 м |
| 220 | 221 | На северо-восток – 19,13 м |
| 221 | 138 | На северо-восток в исходную точку – 15,03 м |

Подраздел VI

Текстовое описание границы участка «ЗРЗ-1-1» зоны регулирования застройки и хозяйственной деятельности объекта культурного наследия регионального значения (ЗРЗ-1) «Парковый ансамбль Тверского Загородного Архиерейского дома в Трехсвятском (Трехсвятского мужского монастыря) – резиденции архиепископов Тверских и Кашинских»,
XVIII – 1-я пол. XIX в.в., сер. XX в.

| Прохождение границы | | Описание прохождения границы |
|---------------------|----------|------------------------------|
| от точки | до точки | |
| 1 | 2 | 3 |
| 1 | 2 | На юго-восток – 77,18 м |
| 2 | 3 | На юго-восток – 48,29 м |
| 3 | 4 | На юго-восток – 52,89 м |
| 4 | 5 | На юго-восток – 45,51 м |
| 5 | 6 | На юго-восток – 28,42 м |
| 6 | 7 | На юго-восток – 6,15 м |
| 7 | 8 | На юго-запад – 5,85 м |
| 8 | 9 | На юго-запад – 68,48 м |
| 9 | 10 | На северо-запад – 23,53 м |
| 10 | 11 | На северо-запад – 59,71 м |
| 11 | 12 | На северо-восток – 44,34 м |
| 12 | 13 | На северо-восток – 8,49 м |
| 13 | 14 | На северо-запад – 20,02 м |
| 14 | 15 | На северо-запад – 47,63 м |
| 15 | 16 | На юго-запад – 14,54 м |
| 16 | 17 | На юго-запад – 17,26 м |
| 17 | 18 | На северо-запад – 8,14 м |
| 18 | 19 | На северо-запад – 18,04 м |
| 19 | 20 | На северо-запад – 23,29 м |
| 20 | 21 | На юго-запад – 3,14 м |
| 21 | 22 | На северо-запад – 9,18 м |
| 22 | 23 | На юго-запад – 2,00 м |
| 23 | 24 | На северо-запад – 18,06 м |

| | | |
|----|----|---|
| 24 | 25 | На юго-запад – 2,91 м |
| 25 | 26 | На северо-запад – 8,62 м |
| 26 | 27 | На северо-восток – 25,18 м |
| 27 | 28 | На юго-восток – 9,38 м |
| 28 | 29 | На северо-восток – 6,91 м |
| 29 | 1 | На северо-восток в исходную точку – 54,97 м |

Подраздел VII

Текстовое описание границы участка «ЗРЗ-1-2» зоны регулирования застройки и хозяйственной деятельности объекта культурного наследия регионального значения (ЗРЗ-1) «Парковый ансамбль Тверского Загородного Архиерейского дома в Трехсвятском (Трехсвятского мужского монастыря) – резиденции архиепископов Тверских и Кашинских», XVIII – 1-я пол. XIX в.в., сер. XX в.

| Прохождение границы | | Описание прохождения границы |
|---------------------|----------|------------------------------|
| от точки | до точки | |
| 1 | 2 | 3 |
| 30 | 31 | На юго-восток – 61,67 м |
| 31 | 32 | На юго-восток – 41,03 м |
| 32 | 33 | На юго-запад – 17,85 м |
| 33 | 34 | На юго-запад – 13,02 м |
| 34 | 35 | На юго-запад – 7,74 м |
| 35 | 36 | На юго-запад – 12,30 м |
| 36 | 37 | На юго-запад – 10,43 м |
| 37 | 38 | На юго-запад – 17,08 м |
| 38 | 39 | На юго-запад – 29,03 м |
| 39 | 40 | На юго-запад – 20,75 м |
| 40 | 41 | На северо-запад – 12,70 м |
| 41 | 42 | На юго-запад – 1,95 м |
| 42 | 43 | На северо-запад – 9,74 м |
| 43 | 44 | На юго-запад – 10,96 м |
| 44 | 45 | На северо-запад – 31,35 м |
| 45 | 46 | На северо-запад – 2,18 м |

| | | |
|----|----|---|
| 46 | 47 | На юго-запад – 12,32 м |
| 47 | 48 | На юго-восток – 10,28 м |
| 48 | 49 | На юго-восток – 24,75 м |
| 49 | 50 | На юго-восток – 5,35 м |
| 50 | 51 | На северо-запад – 19,42 м |
| 51 | 52 | На северо-восток – 46,55 м |
| 52 | 53 | На северо-восток – 80,56 м |
| 53 | 54 | На северо-восток – 60,88 м |
| 54 | 55 | На северо-запад – 26,37 м |
| 55 | 30 | На северо-восток в исходную точку – 31,95 м |

Подраздел VIII

Текстовое описание границы участка «ЗРЗ-1-3» зоны регулирования застройки и хозяйственной деятельности объекта культурного наследия регионального значения (ЗРЗ-1) «Парковый ансамбль Тверского Загородного Архиерейского дома в Трехсвятском (Трехсвятского мужского монастыря) – резиденции архиепископов Тверских и Кашинских», XVIII – 1-я пол. XIX в.в., сер. XX в.

| Прохождение границы | | Описание прохождения границы |
|---------------------|----------|------------------------------|
| от точки | до точки | |
| 1 | 2 | 3 |
| 56 | 57 | На юго-восток – 28,63 м |
| 57 | 58 | На юго-восток – 22,24 м |
| 58 | 59 | На юго-восток – 59,96 м |
| 59 | 60 | На юго-восток – 41,70 м |
| 60 | 61 | На юго-восток – 143,15 м |
| 61 | 62 | На юго-восток – 29,19 м |
| 62 | 63 | На юго-восток – 4,07 м |
| 63 | 64 | На юго-запад – 10,82 м |
| 64 | 65 | На юго-запад – 59,52 м |
| 65 | 66 | На северо-запад – 15,08 м |
| 66 | 67 | На северо-запад – 17,92 м |
| 67 | 68 | На юго-запад – 81,35 м |

| | | |
|----|-----|----------------------------|
| 68 | 69 | На юго-запад – 44,33 м |
| 69 | 70 | На юго-запад – 29,09 м |
| 70 | 71 | На юго-запад – 7,48 м |
| 71 | 72 | На юго-восток – 27,78 м |
| 72 | 73 | На юго-запад – 12,16 м |
| 73 | 74 | На юго-восток – 51,51 м |
| 74 | 75 | На юго-запад – 23,84 м |
| 75 | 76 | На северо-запад – 79,94 м |
| 76 | 77 | На северо-запад – 32,99 м |
| 77 | 78 | На северо-восток – 1,14 м |
| 78 | 79 | На северо-запад – 12,98 м |
| 79 | 80 | На северо-запад – 12,87 м |
| 80 | 81 | На северо-запад – 30,08 м |
| 81 | 82 | На северо-запад – 39,52 м |
| 82 | 83 | На северо-запад – 4,53 м |
| 83 | 84 | На северо-запад – 39,46 м |
| 84 | 85 | На северо-запад – 19,91 м |
| 85 | 86 | На северо-запад – 6,56 м |
| 86 | 87 | На северо-запад – 8,59 м |
| 87 | 88 | На северо-запад – 4,34 м |
| 88 | 89 | На северо-восток – 18,24 м |
| 89 | 90 | На северо-запад – 38,23 м |
| 90 | 91 | На юго-запад – 10,69 м |
| 91 | 92 | На юго-запад – 24,89 м |
| 92 | 93 | На северо-восток – 1,49 м |
| 93 | 94 | На северо-запад – 90,56 м |
| 94 | 95 | На северо-восток – 1,44 м |
| 95 | 96 | На северо-восток – 0,42 м |
| 96 | 97 | На северо-восток – 2,58 м |
| 97 | 98 | На северо-запад – 1,72 м |
| 98 | 99 | На северо-восток – 5,53 м |
| 99 | 100 | На северо-восток – 64,85 м |

| | | |
|-----|-----|--|
| 100 | 101 | На северо-восток – 26,49 м |
| 101 | 102 | На северо-восток – 5,33 м |
| 102 | 103 | На северо-восток – 27,35 м |
| 103 | 104 | На северо-восток – 5,55 м |
| 104 | 105 | На северо-восток – 8,80 м |
| 105 | 106 | На северо-восток – 6,85 м |
| 106 | 107 | На северо-восток – 5,87 м |
| 107 | 56 | На северо-восток в исходную точку – 3,69 м |

Подраздел IX

Текстовое описание границы участка «ЗРЗ-1-4» зоны регулирования застройки и хозяйственной деятельности объекта культурного наследия регионального значения (ЗРЗ-1) «Парковый ансамбль Тверского Загородного Архиерейского дома в Трехсвятском (Трехсвятского мужского монастыря) – резиденции архиепископов Тверских и Кашинских»,
XVIII – 1-я пол. XIX в.в., сер. XX в.

| Прохождение границы | | Описание прохождения границы |
|---------------------|----------|---|
| от точки | до точки | |
| 1 | 2 | 3 |
| 108 | 109 | На юго-восток – 37,92 м |
| 109 | 110 | На юго-запад – 6,11 м |
| 110 | 111 | На юго-запад – 23,04 м |
| 111 | 112 | На северо-запад – 36,96 м |
| 112 | 108 | На северо-восток в исходную точку – 26,97 м |

Подраздел X

Текстовое описание границы участка «ЗРЗ-1-5» зоны регулирования застройки и хозяйственной деятельности объекта культурного наследия регионального значения (ЗРЗ-1) «Парковый ансамбль Тверского Загородного Архиерейского дома в Трехсвятском (Трехсвятского мужского монастыря) – резиденции архиепископов Тверских и Кашинских»,
XVIII – 1-я пол. XIX в.в., сер. XX в.

| Прохождение границы | | Описание прохождения границы |
|---------------------|----------|------------------------------|
| от точки | до точки | |
| 1 | 2 | 3 |
| 113 | 114 | На юго-восток – 32,26 м |
| 114 | 115 | На северо-восток – 11,77 м |
| 115 | 116 | На юго-восток – 11,57 м |
| 116 | 117 | На северо-восток – 1,06 м |
| 117 | 118 | На юго-восток – 66,39 м |
| 118 | 119 | На юго-запад – 46,92 м |
| 119 | 120 | На юго-восток – 48,59 м |
| 120 | 121 | На юго-восток – 1,24 м |
| 121 | 122 | На юго-восток – 33,70 м |
| 122 | 123 | На северо-восток – 48,97 м |
| 123 | 124 | На юго-восток – 30,80 м |
| 124 | 125 | На юго-запад – 52,60 м |
| 125 | 126 | На северо-запад – 75,72 м |
| 126 | 127 | На северо-запад – 72,74 м |
| 127 | 128 | На северо-запад – 25,15 м |
| 128 | 129 | На северо-запад – 8,56 м |
| 129 | 130 | На северо-запад – 12,77 м |
| 130 | 131 | На северо-запад – 13,18 м |
| 131 | 132 | На северо-запад – 62,94 м |
| 132 | 133 | На северо-восток – 14,10 м |
| 133 | 134 | На северо-запад – 2,58 м |
| 134 | 135 | На северо-восток – 4,57 м |
| 135 | 136 | На юго-восток – 2,83 м |

| | | |
|-----|-----|--|
| 136 | 137 | На юго-восток – 32,97 м |
| 137 | 138 | На северо-восток – 58,40 м |
| 138 | 139 | На северо-восток – 0,72 м |
| 139 | 140 | На северо-восток – 4,36 м |
| 140 | 141 | На юго-восток – 1,00 м |
| 141 | 142 | На северо-восток – 18,73 м |
| 142 | 143 | На северо-запад – 36,04 м |
| 143 | 113 | На северо-восток в исходную точку – 8,35 м |

Подраздел XI

Текстовое описание границы участка «ЗРЗ-2-1» зоны регулирования застройки и хозяйственной деятельности объекта культурного наследия регионального значения (ЗРЗ-2) «Парковый ансамбль Тверского Загородного Архиерейского дома в Трехсвятском (Трехсвятского мужского монастыря) – резиденции архиепископов Тверских и Кашинских»,
XVIII – 1-я пол. XIX в.в., сер. XX в.

| Прохождение границы | | Описание прохождения границы |
|---------------------|----------|------------------------------|
| от точки | до точки | |
| 1 | 2 | 3 |
| 1 | 2 | На юго-восток – 65,15 м |
| 2 | 3 | На юго-восток – 51,10 м |
| 3 | 4 | На юго-запад – 36,31 м |
| 4 | 5 | На юго-запад – 22,12 м |
| 5 | 6 | На юго-восток – 20,90 м |
| 6 | 7 | На юго-запад – 12,98 м |
| 7 | 8 | На северо-запад – 20,80 м |
| 8 | 9 | На юго-восток – 9,72 м |
| 9 | 10 | На юго-запад – 22,17 м |
| 10 | 11 | На северо-запад – 5,08 м |
| 11 | 12 | На юго-запад – 33,64 м |
| 12 | 13 | На юго-запад – 26,42 м |
| 13 | 14 | На северо-запад – 26,88 м |
| 14 | 15 | На северо-запад – 3,88 м |

| | | |
|----|----|---|
| 15 | 16 | На юго-запад – 12,64 м |
| 16 | 17 | На северо-запад – 29,30 м |
| 17 | 18 | На северо-запад – 21,56 м |
| 18 | 19 | На северо-восток – 43,99 м |
| 19 | 20 | На юго-восток – 19,12 м |
| 20 | 21 | На северо-восток – 58,73 м |
| 21 | 22 | На северо-восток – 30,52 м |
| 22 | 23 | На северо-запад – 37,51 м |
| 23 | 1 | На северо-восток в исходную точку – 55,58 м |

Подраздел XII

Текстовое описание границы участка «ЗРЗ-2-2» зоны регулирования застройки и хозяйственной деятельности объекта культурного наследия регионального значения (ЗРЗ-2) «Парковый ансамбль Тверского Загородного Архиерейского дома в Трехсвятском (Трехсвятского мужского монастыря) – резиденции архиепископов Тверских и Кашинских»,
XVIII – 1-я пол. XIX в.в., сер. XX в.

| Прохождение границы | | Описание прохождения границы |
|---------------------|----------|------------------------------|
| от точки | до точки | |
| 1 | 2 | 3 |
| 24 | 25 | На юго-восток – 15,10 м |
| 25 | 26 | На юго-восток – 3,01 м |
| 26 | 27 | На юго-восток – 3,99 м |
| 27 | 28 | На юго-восток – 12,14 м |
| 28 | 29 | На юго-восток – 1,99 м |
| 29 | 30 | На юго-восток – 29,81 м |
| 30 | 31 | На юго-восток – 38,44 м |
| 31 | 32 | На юго-запад – 3,69 м |
| 32 | 33 | На юго-запад – 5,87 м |
| 33 | 34 | На юго-запад – 6,85 м |
| 34 | 35 | На юго-запад – 8,80 м |
| 35 | 36 | На юго-запад – 5,55 м |
| 36 | 37 | На юго-запад – 27,35 м |

| | | |
|----|----|---|
| 37 | 38 | На юго-запад – 5,33 м |
| 38 | 39 | На юго-запад – 26,49 м |
| 39 | 40 | На юго-запад – 64,85 м |
| 40 | 41 | На юго-запад – 5,53 м |
| 41 | 42 | На юго-восток – 1,72 м |
| 42 | 43 | На юго-запад – 2,58 м |
| 43 | 44 | На юго-запад – 0,42 м |
| 44 | 45 | На северо-запад – 12,30 м |
| 45 | 46 | На юго-восток – 2,37 м |
| 46 | 47 | На северо-запад – 22,56 м |
| 47 | 48 | На юго-запад – 2,41 м |
| 48 | 49 | На северо-запад – 13,03 м |
| 49 | 50 | На северо-восток – 14,41 м |
| 50 | 51 | На северо-восток – 10,85 м |
| 51 | 52 | На северо-запад – 77,52 м |
| 52 | 53 | На северо-запад – 68,16 м |
| 53 | 24 | На северо-восток в исходную точку – 38,76 м |

Подраздел XIII

Текстовое описание границы участка «ЗРЗ-2-3» зоны регулирования застройки и хозяйственной деятельности объекта культурного наследия регионального значения (ЗРЗ-2) «Парковый ансамбль Тверского Загородного Архиерейского дома в Трехсвятском (Трехсвятского мужского монастыря) – резиденции архиепископов Тверских и Кашинских»,
XVIII – 1-я пол. XIX в.в., сер. XX в.

| Прохождение границы | | Описание прохождения границы |
|---------------------|----------|------------------------------|
| от точки | до точки | |
| 1 | 2 | 3 |
| 54 | 55 | На юго-восток – 60,00 м |
| 55 | 56 | На юго-восток – 16,14 м |
| 56 | 57 | На юго-восток – 20,51 м |
| 57 | 58 | На юго-восток – 24,34 м |
| 58 | 59 | На юго-запад – 9,92 м |

| | | |
|----|----|---|
| 59 | 60 | На юго-восток – 45,77 м |
| 60 | 61 | На северо-восток – 8,67 м |
| 61 | 62 | На юго-восток – 14,93 м |
| 62 | 63 | На юго-восток – 9,56 м |
| 63 | 64 | На юго-восток – 25,42 м |
| 64 | 65 | На юго-восток – 7,94 м |
| 65 | 66 | На северо-восток – 9,72 м |
| 66 | 67 | На северо-восток – 8,86 м |
| 67 | 68 | На северо-восток – 87,06 м |
| 68 | 69 | На юго-восток – 10,24 м |
| 69 | 70 | На юго-запад – 43,82 м |
| 70 | 71 | На юго-запад – 26,04 м |
| 71 | 72 | На юго-запад – 17,46 м |
| 72 | 73 | На юго-запад – 17,96 м |
| 73 | 74 | На юго-запад – 37,49 м |
| 74 | 75 | На северо-запад – 33,30 м |
| 75 | 76 | На северо-запад – 1,36 м |
| 76 | 77 | На юго-запад – 38,90 м |
| 77 | 78 | На северо-запад – 89,33 м |
| 78 | 79 | На северо-запад – 28,10 м |
| 79 | 80 | На северо-запад – 79,36 м |
| 80 | 81 | На северо-запад – 19,59 м |
| 81 | 54 | На северо-восток в исходную точку – 78,47 м |

Подраздел XIV

Текстовое описание границы участка «ЗРЗ-2-4» зоны регулирования застройки и хозяйственной деятельности объекта культурного наследия регионального значения (ЗРЗ-2) «Парковый ансамбль Тверского Загородного Архиерейского дома в Трехсвятском (Трехсвятского мужского монастыря) – резиденции архиепископов Тверских и Кашинских»,
XVIII – 1-я пол. XIX в.в., сер. XX в.

| Прохождение границы | | Описание прохождения границы |
|---------------------|----------|------------------------------|
| от точки | до точки | |
| 1 | 2 | 3 |
| 82 | 83 | На юго-восток – 163,40 м |
| 83 | 84 | На юго-восток – 19,02 м |
| 84 | 85 | На юго-восток – 46,72 м |
| 85 | 86 | На юго-восток – 30,70 м |
| 86 | 87 | На юго-восток – 27,58 м |
| 87 | 88 | На юго-восток – 25,79 м |
| 88 | 89 | На юго-запад – 30,96 м |
| 89 | 90 | На юго-запад – 34,36 м |
| 90 | 91 | На юго-запад – 47,82 м |
| 91 | 92 | На юго-запад – 5,51 м |
| 92 | 93 | На юго-запад – 6,09 м |
| 93 | 94 | На юго-запад – 38,20 м |
| 94 | 95 | На юго-запад – 9,37 м |
| 95 | 96 | На северо-запад – 19,99 м |
| 96 | 97 | На северо-запад – 29,41 м |
| 97 | 98 | На северо-запад – 29,80 м |
| 98 | 99 | На северо-запад – 34,29 м |
| 99 | 100 | На юго-запад – 29,76 м |
| 100 | 101 | На юго-запад – 82,01 м |
| 101 | 102 | На юго-восток – 15,52 м |
| 102 | 103 | На юго-запад – 27,15 м |
| 103 | 104 | На юго-восток – 17,31 м |
| 104 | 105 | На юго-восток – 23,30 м |

| | | |
|-----|-----|--|
| 105 | 106 | На юго-восток – 12,46 м |
| 106 | 107 | На юго-запад – 12,58 м |
| 107 | 108 | На юго-запад – 2,72 м |
| 108 | 109 | На юго-запад – 15,66 м |
| 109 | 110 | На юго-запад – 10,01 м |
| 110 | 111 | На юго-запад – 22,42 м |
| 111 | 112 | На юго-запад – 9,45 м |
| 112 | 113 | На северо-запад – 57,16 м |
| 113 | 114 | На северо-запад – 35,31 м |
| 114 | 115 | На северо-восток – 51,99 м |
| 115 | 116 | На юго-восток – 12,72 м |
| 116 | 117 | На северо-восток – 136,95 м |
| 117 | 118 | На северо-запад – 28,21 м |
| 118 | 119 | На северо-запад – 48,43 м |
| 119 | 82 | На северо-восток в исходную точку – 103,82 м |

Подраздел XV

Текстовое описание границы участка «ЗРЗ-2-5» зоны регулирования застройки и хозяйственной деятельности объекта культурного наследия регионального значения (ЗРЗ-2) «Парковый ансамбль Тверского Загородного Архиерейского дома в Трехсвятском (Трехсвятского мужского монастыря) – резиденции архиепископов Тверских и Кашинских»,
XVIII – 1-я пол. XIX в.в., сер. XX в.

| Прохождение границы | | Описание прохождения границы |
|---------------------|----------|------------------------------|
| от точки | до точки | |
| 1 | 2 | 3 |
| 120 | 121 | На северо-восток – 48,20 м |
| 121 | 122 | На северо-восток – 7,71 м |
| 122 | 123 | На северо-восток – 7,26 м |
| 123 | 124 | На северо-восток – 6,66 м |
| 124 | 125 | На северо-восток – 8,65 м |
| 125 | 126 | На юго-восток – 8,46 м |
| 126 | 127 | На юго-восток – 26,48 м |

| | | |
|-----|-----|---|
| 127 | 128 | На юго-запад – 52,24 м |
| 128 | 120 | На северо-запад в исходную точку – 111,08 м |

Подраздел XVI

Текстовое описание границы участка «ЗРЗ-2-6» зоны регулирования застройки и хозяйственной деятельности объекта культурного наследия регионального значения (ЗРЗ-2) «Парковый ансамбль Тверского Загородного Архиерейского дома в Трехсвятском (Трехсвятского мужского монастыря) – резиденции архиепископов Тверских и Кашинских», XVIII – 1-я пол. XIX в.в., сер. XX в.

| Прохождение границы | | Описание прохождения границы |
|---------------------|----------|---|
| от точки | до точки | |
| 1 | 2 | 3 |
| 129 | 130 | На юго-восток – 2,18 м |
| 130 | 131 | На юго-восток – 31,35 м |
| 131 | 132 | На юго-восток – 22,53 м |
| 132 | 133 | На юго-запад – 16,99 м |
| 133 | 134 | На юго-запад – 24,18 м |
| 134 | 135 | На юго-запад – 1,00 м |
| 135 | 136 | На северо-запад – 27,03 м |
| 136 | 137 | На северо-запад – 6,78 м |
| 137 | 138 | На северо-запад – 5,35 м |
| 138 | 139 | На северо-запад – 24,75 м |
| 139 | 140 | На северо-запад – 10,28 м |
| 140 | 129 | На северо-восток в исходную точку – 12,32 м |

Подраздел XVII

Текстовое описание границы участка «ЗРЗ-2-7» зоны регулирования застройки и хозяйственной деятельности объекта культурного наследия регионального значения (ЗРЗ-2) «Парковый ансамбль Тверского Загородного Архиерейского дома в Трехсвятском (Трехсвятского мужского монастыря) – резиденции архиепископов Тверских и Кашинских»,
XVIII – 1-я пол. XIX в.в., сер. XX в.

| Прохождение границы | | Описание прохождения границы |
|---------------------|----------|---|
| от точки | до точки | |
| 1 | 2 | 3 |
| 141 | 142 | На юго-восток – 36,96 м |
| 142 | 143 | На юго-запад – 12,29 м |
| 143 | 144 | На юго-восток – 2,34 м |
| 144 | 145 | На юго-запад – 17,63 м |
| 145 | 146 | На юго-запад – 11,77 м |
| 146 | 147 | На северо-запад – 32,26 м |
| 147 | 141 | На северо-восток в исходную точку – 40,69 м |

Подраздел XVIII

Текстовое описание границы участка «ЗРЗ-2-8» зоны регулирования застройки и хозяйственной деятельности объекта культурного наследия регионального значения (ЗРЗ-2) «Парковый ансамбль Тверского Загородного Архиерейского дома в Трехсвятском (Трехсвятского мужского монастыря) – резиденции архиепископов Тверских и Кашинских»,
XVIII – 1-я пол. XIX в.в., сер. XX в.

| Прохождение границы | | Описание прохождения границы |
|---------------------|----------|------------------------------|
| от точки | до точки | |
| 1 | 2 | 3 |
| 148 | 149 | На юго-восток – 36,04 м |
| 149 | 150 | На юго-запад – 18,73 м |
| 150 | 151 | На северо-запад – 1,00 м |
| 151 | 152 | На юго-запад – 4,36 м |
| 152 | 153 | На юго-запад – 0,72 м |
| 153 | 154 | На юго-запад – 58,40 м |
| 154 | 155 | На северо-запад – 32,97 м |

| | | |
|-----|-----|---|
| 155 | 156 | На северо-восток – 24,60 м |
| 156 | 148 | На северо-восток в исходную точку – 67,57 м |

Подраздел XIX

Текстовое описание границы участка «ЗРЗ-3-1» зоны регулирования застройки и хозяйственной деятельности объекта культурного наследия регионального значения (ЗРЗ-3) «Парковый ансамбль Тверского Загородного Архиерейского дома в Трехсвятском (Трехсвятского мужского монастыря) – резиденции архиепископов Тверских и Кашинских»,
XVIII – 1-я пол. XIX в.в., сер. XX в.

| Прохождение границы | | Описание прохождения границы |
|---------------------|----------|------------------------------|
| от точки | до точки | |
| 1 | 2 | 3 |
| 1 | 2 | На юго-восток – 111,08 м |
| 2 | 3 | На юго-запад – 9,24 м |
| 3 | 4 | На юго-запад – 159,37 м |
| 4 | 5 | На северо-запад – 10,24 м |
| 5 | 6 | На юго-запад – 87,06 м |
| 6 | 7 | На юго-запад – 8,86 м |
| 7 | 8 | На юго-запад – 9,72 м |
| 8 | 9 | На северо-запад – 7,94 м |
| 9 | 10 | На северо-запад – 25,42 м |
| 10 | 11 | На северо-запад – 9,56 м |
| 11 | 12 | На северо-восток – 27,80 м |
| 12 | 13 | На северо-запад – 24,09 м |
| 13 | 14 | На северо-восток – 33,64 м |
| 14 | 15 | На юго-восток – 5,08 м |
| 15 | 16 | На северо-восток – 22,17 м |
| 16 | 17 | На северо-запад – 9,72 м |
| 17 | 18 | На юго-восток – 20,80 м |
| 18 | 19 | На северо-восток – 12,98 м |
| 19 | 20 | На северо-запад – 20,90 м |
| 20 | 21 | На северо-восток – 22,12 м |

| | | |
|----|----|---|
| 21 | 22 | На северо-восток – 36,31 м |
| 22 | 23 | На северо-запад – 51,10 м |
| 23 | 24 | На северо-запад – 65,15 м |
| 24 | 25 | На северо-восток – 37,27 м |
| 25 | 1 | На северо-восток в исходную точку – 23,36 м |

Подраздел XX

Текстовое описание границы участка «ЗРЗ-3-2» зоны регулирования застройки и хозяйственной деятельности объекта культурного наследия регионального значения (ЗРЗ-3) «Парковый ансамбль Тверского Загородного Архиерейского дома в Трехсвятском (Трехсвятского мужского монастыря) – резиденции архиепископов Тверских и Кашинских»,
XVIII – 1-я пол. XIX в.в., сер. XX в.

| Прохождение границы | | Описание прохождения границы |
|---------------------|----------|---|
| от точки | до точки | |
| 1 | 2 | 3 |
| 26 | 27 | На юго-восток – 40,36 м |
| 27 | 28 | На юго-восток – 28,37 м |
| 28 | 29 | На юго-восток – 27,58 м |
| 29 | 30 | На юго-восток – 10,36 м |
| 30 | 31 | На юго-восток – 5,08 м |
| 31 | 32 | На юго-запад – 52,76 м |
| 32 | 33 | На северо-запад – 29,89 м |
| 33 | 34 | На северо-запад – 12,64 м |
| 34 | 35 | На северо-запад – 23,28 м |
| 35 | 36 | На северо-запад – 11,96 м |
| 36 | 37 | На северо-запад – 32,98 м |
| 37 | 38 | На северо-восток – 1,68 м |
| 38 | 26 | На северо-восток в исходную точку – 56,35 м |

Подраздел XXI

Текстовое описание границы участка «ЗРЗ-3-3» зоны регулирования застройки и хозяйственной деятельности объекта культурного наследия регионального значения (ЗРЗ-3) «Парковый ансамбль Тверского Загородного Архиерейского дома в Трехсвятском (Трехсвятского мужского монастыря) – резиденции архиепископов Тверских и Кашинских»,
XVIII – 1-я пол. XIX в.в., сер. XX в.

| Прохождение границы | | Описание прохождения границы |
|---------------------|----------|---|
| от точки | до точки | |
| 1 | 2 | 3 |
| 39 | 40 | На юго-восток – 74,52 м |
| 40 | 41 | На юго-запад – 33,06 м |
| 41 | 42 | На юго-восток – 13,36 м |
| 42 | 43 | На юго-запад – 51,35 м |
| 43 | 44 | На северо-восток – 30,70 м |
| 44 | 45 | На северо-запад – 21,56 м |
| 45 | 46 | На северо-запад – 15,39 м |
| 46 | 39 | На северо-восток в исходную точку – 36,41 м |

Подраздел XXII

Текстовое описание границы участка «ЗРЗ-4-1» зоны регулирования застройки и хозяйственной деятельности объекта культурного наследия регионального значения (ЗРЗ-4) «Парковый ансамбль Тверского Загородного Архиерейского дома в Трехсвятском (Трехсвятского мужского монастыря) – резиденции архиепископов Тверских и Кашинских»,
XVIII – 1-я пол. XIX в.в., сер. XX в.

| Прохождение границы | | Описание прохождения границы |
|---------------------|----------|------------------------------|
| от точки | до точки | |
| 1 | 2 | 3 |
| 1 | 2 | На юго-восток – 25,72 м |
| 2 | 3 | На юго-восток – 68,16 м |
| 3 | 4 | На юго-восток – 77,52 м |
| 4 | 5 | На юго-запад – 10,85 м |
| 5 | 6 | На юго-запад – 14,41 м |
| 6 | 7 | На юго-запад – 55,62 м |

| | | |
|----|----|--|
| 7 | 8 | На юго-запад – 20,80 м |
| 8 | 9 | На северо-запад – 9,27 м |
| 9 | 10 | На северо-запад – 15,73 м |
| 10 | 1 | На северо-восток в исходную точку – 126,52 м |

Подраздел XXIII

Текстовое описание границы участка «ЗРЗ-4-2» зоны регулирования застройки и хозяйственной деятельности объекта культурного наследия регионального значения (ЗРЗ-4) «Парковый ансамбль Тверского Загородного Архиерейского дома в Трехсвятском (Трехсвятского мужского монастыря) – резиденции архиепископов Тверских и Кашинских»,
XVIII – 1-я пол. XIX в.в., сер. XX в.

| Прохождение границы | | Описание прохождения границы |
|---------------------|----------|------------------------------|
| от точки | до точки | |
| 1 | 2 | 3 |
| 11 | 12 | На юго-восток – 4,99 м |
| 12 | 13 | На северо-восток – 20,78 м |
| 13 | 14 | На северо-восток – 16,73 м |
| 14 | 15 | На юго-восток – 9,06 м |
| 15 | 16 | На северо-восток – 4,61 м |
| 16 | 17 | На юго-восток – 11,00 м |
| 17 | 18 | На юго-восток – 11,40 м |
| 18 | 19 | На юго-восток – 0,44 м |
| 19 | 20 | На юго-восток – 4,29 м |
| 20 | 21 | На юго-восток – 20,06 м |
| 21 | 22 | На юго-запад – 1,49 м |
| 22 | 23 | На северо-восток – 24,89 м |
| 23 | 24 | На северо-восток – 10,69 м |
| 24 | 25 | На юго-восток – 38,23 м |
| 25 | 26 | На юго-запад – 18,24 м |
| 26 | 27 | На юго-запад – 15,03 м |
| 27 | 28 | На юго-запад – 19,13 м |
| 28 | 29 | На юго-восток – 71,33 м |

| | | |
|----|----|----------------------------|
| 29 | 30 | На юго-восток – 21,77 м |
| 30 | 31 | На юго-восток – 33,26 м |
| 31 | 32 | На северо-восток – 1,07 м |
| 32 | 33 | На северо-запад – 1,45 м |
| 33 | 34 | На юго-восток – 46,61 м |
| 34 | 35 | На юго-восток – 54,86 м |
| 35 | 36 | На юго-восток – 87,99 м |
| 36 | 37 | На юго-восток – 46,34 м |
| 37 | 38 | На юго-восток – 13,45 м |
| 38 | 39 | На юго-восток – 71,52 м |
| 39 | 40 | На юго-восток – 52,55 м |
| 40 | 41 | На юго-восток – 89,25 м |
| 41 | 42 | На юго-запад – 28,16 м |
| 42 | 43 | На юго-запад – 14,94 м |
| 43 | 44 | На юго-запад – 3,64 м |
| 44 | 45 | На юго-запад – 16,74 м |
| 45 | 46 | На юго-запад – 29,86 м |
| 46 | 47 | На юго-запад – 43,74 м |
| 47 | 48 | На юго-запад – 39,34 м |
| 48 | 49 | На юго-запад – 23,46 м |
| 49 | 50 | На северо-запад – 47,00 м |
| 50 | 51 | На юго-запад – 46,60 м |
| 51 | 52 | На северо-запад – 125,98 м |
| 52 | 53 | На северо-запад – 85,86 м |
| 53 | 54 | На северо-запад – 30,43 м |
| 54 | 55 | На северо-запад – 63,80 м |
| 55 | 56 | На северо-восток – 0,79 м |
| 56 | 57 | На северо-запад – 53,86 м |
| 57 | 58 | На северо-запад – 19,18 м |
| 58 | 59 | На северо-запад – 47,00 м |
| 59 | 60 | На юго-запад – 1,87 м |
| 60 | 61 | На северо-запад – 6,74 м |

| | | |
|----|----|---|
| 61 | 62 | На северо-запад – 16,47 м |
| 62 | 63 | На северо-запад – 4,05 м |
| 63 | 64 | На северо-запад – 31,21 м |
| 64 | 65 | На северо-запад – 6,00 м |
| 65 | 66 | На северо-запад – 7,45 м |
| 66 | 67 | На северо-запад – 2,56 м |
| 67 | 68 | На северо-запад – 2,73 м |
| 68 | 69 | На северо-запад – 3,99 м |
| 69 | 70 | На северо-запад – 16,71 м |
| 70 | 71 | На северо-запад – 25,90 м |
| 71 | 72 | На северо-восток – 1,49 м |
| 72 | 73 | На северо-восток – 1,05 м |
| 73 | 74 | На северо-восток – 0,97 м |
| 74 | 75 | На северо-восток – 19,53 м |
| 75 | 76 | На северо-восток – 27,35 м |
| 76 | 77 | На северо-восток – 24,64 м |
| 77 | 11 | На северо-восток в исходную точку – 21,81 м |

Подраздел XXIV

Текстовое описание границы участка «ЗРЗ-4-3» зоны регулирования застройки и хозяйственной деятельности объекта культурного наследия регионального значения (ЗРЗ-4) «Парковый ансамбль Тверского Загородного Архиерейского дома в Трехсвятском (Трехсвятского мужского монастыря) – резиденции архиепископов Тверских и Кашинских»,
XVIII – 1-я пол. XIX в.в., сер. XX в.

| Прохождение границы | | Описание прохождения границы |
|---------------------|----------|------------------------------|
| от точки | до точки | |
| 1 | 2 | 3 |
| 78 | 79 | На юго-восток – 18,12 м |
| 79 | 80 | На юго-восток – 37,88 м |
| 80 | 81 | На юго-восток – 6,23 м |
| 81 | 82 | На юго-запад – 11,80 м |
| 82 | 83 | На юго-запад – 4,53 м |

| | | |
|----|----|---|
| 83 | 84 | На северо-запад – 12,46 м |
| 84 | 85 | На северо-запад – 23,30 м |
| 85 | 86 | На северо-запад – 17,31 м |
| 86 | 78 | На северо-восток в исходную точку – 27,15 м |

Подраздел XXV

Текстовое описание границы участка «ЗРЗ-4-4» зоны регулирования застройки и хозяйственной деятельности объекта культурного наследия регионального значения (ЗРЗ-4) «Парковый ансамбль Тверского Загородного Архиерейского дома в Трехсвятском (Трехсвятского мужского монастыря) – резиденции архиепископов Тверских и Кашинских»,
XVIII – 1-я пол. XIX в.в., сер. XX в.

| Прохождение границы | | Описание прохождения границы |
|---------------------|----------|--|
| от точки | до точки | |
| 1 | 2 | 3 |
| 87 | 88 | На северо-восток – 29,76 м |
| 88 | 89 | На юго-восток – 34,29 м |
| 89 | 90 | На юго-восток – 29,80 м |
| 90 | 91 | На юго-восток – 29,41 м |
| 91 | 92 | На юго-восток – 19,99 м |
| 92 | 93 | На юго-запад – 33,19 м |
| 93 | 94 | На северо-запад – 12,83 м |
| 94 | 95 | На северо-запад – 18,42 м |
| 95 | 96 | На северо-запад – 21,18 м |
| 96 | 97 | На северо-запад – 13,87 м |
| 97 | 98 | На северо-восток – 15,07 м |
| 98 | 99 | На северо-запад – 8,05 м |
| 99 | 100 | На северо-восток – 5,85 м |
| 100 | 87 | На северо-запад в исходную точку – 24,85 м |

Подраздел XXVI

Текстовое описание границы участка «ЗРЗ-5-1» зоны регулирования застройки и хозяйственной деятельности объекта культурного наследия регионального значения (ЗРЗ-5) «Парковый ансамбль Тверского Загородного Архиерейского дома в Трехсвятском (Трехсвятского мужского монастыря) – резиденции архиепископов Тверских и Кашинских»,
XVIII – 1-я пол. XIX в.в., сер. XX в.

| Прохождение границы | | Описание прохождения границы |
|---------------------|----------|------------------------------|
| от точки | до точки | |
| 1 | 2 | 3 |
| 1 | 2 | На северо-восток – 55,62 м |
| 2 | 3 | На юго-восток – 13,03 м |
| 3 | 4 | На северо-восток – 2,41 м |
| 4 | 5 | На юго-восток – 22,56 м |
| 5 | 6 | На северо-запад – 2,37 м |
| 6 | 7 | На юго-восток – 12,30 м |
| 7 | 8 | На юго-запад – 1,44 м |
| 8 | 9 | На юго-восток – 90,56 м |
| 9 | 10 | На северо-запад – 20,06 м |
| 10 | 11 | На северо-запад – 4,29 м |
| 11 | 12 | На северо-запад – 0,44 м |
| 12 | 13 | На северо-запад – 11,40 м |
| 13 | 14 | На северо-запад – 11,00 м |
| 14 | 15 | На юго-запад – 4,61 м |
| 15 | 16 | На северо-запад – 9,06 м |
| 16 | 17 | На юго-запад – 16,73 м |
| 17 | 18 | На юго-запад – 20,78 м |
| 18 | 19 | На северо-запад – 4,99 м |
| 19 | 20 | На северо-запад – 14,19 м |
| 20 | 21 | На северо-восток – 22,65 м |
| 21 | 22 | На юго-восток – 27,25 м |
| 22 | 23 | На юго-восток – 8,18 м |
| 23 | 24 | На северо-восток – 22,78 м |

| | | |
|----|----|---|
| 24 | 25 | На северо-запад – 7,07 м |
| 25 | 26 | На северо-запад – 6,88 м |
| 26 | 27 | На северо-запад – 3,53 м |
| 27 | 28 | На северо-восток – 30,86 м |
| 28 | 29 | На северо-запад – 3,80 м |
| 29 | 30 | На северо-восток – 6,74 м |
| 30 | 31 | На северо-запад – 2,82 м |
| 31 | 32 | На северо-восток – 1,50 м |
| 32 | 33 | На северо-восток – 15,41 м |
| 33 | 34 | На юго-восток – 15,73 м |
| 34 | 35 | На юго-восток – 9,27 м |
| 35 | 1 | На северо-восток в исходную точку – 20,80 м |

Подраздел XXVII

Текстовое описание границы участка «ЗРЗ-5-2» зоны регулирования застройки и хозяйственной деятельности объекта культурного наследия регионального значения (ЗРЗ-5) «Парковый ансамбль Тверского Загородного Архиерейского дома в Трехсвятском (Трехсвятского мужского монастыря) – резиденции архиепископов Тверских и Кашинских»,
XVIII – 1-я пол. XIX в.в., сер. XX в.

| Прохождение границы | | Описание прохождения границы |
|---------------------|----------|------------------------------|
| от точки | до точки | |
| 1 | 2 | 3 |
| 36 | 37 | На юго-восток – 24,85 м |
| 37 | 38 | На юго-запад – 5,85 м |
| 38 | 39 | На юго-восток – 8,05 м |
| 39 | 40 | На юго-запад – 15,07 м |
| 40 | 41 | На юго-восток – 13,87 м |
| 41 | 42 | На юго-восток – 21,18 м |
| 42 | 43 | На юго-восток – 18,42 м |
| 43 | 44 | На юго-восток – 12,83 м |
| 44 | 45 | На юго-запад – 37,14 м |
| 45 | 46 | На юго-запад – 30,68 м |

| | | |
|----|----|---|
| 46 | 47 | На северо-запад – 6,23 м |
| 47 | 48 | На северо-запад – 37,88 м |
| 48 | 49 | На северо-запад – 18,12 м |
| 49 | 50 | На северо-запад – 15,52 м |
| 50 | 36 | На северо-восток в исходную точку – 82,01 м |

Подраздел XXVIII

Текстовое описание границы участка «ЗОПЛ-1-1» зоны охраняемого природного ландшафта объекта культурного наследия регионального значения (ЗОПЛ-1) «Парковый ансамбль Тверского Загородного Архиерейского дома в Трехсвятском (Трехсвятского мужского монастыря) – резиденции архиепископов Тверских и Кашинских»,
XVIII – 1-я пол. XIX в.в., сер. XX в.

| Прохождение границы | | Описание прохождения границы |
|---------------------|----------|------------------------------|
| от точки | до точки | |
| 1 | 2 | 3 |
| 1 | 2 | На юго-восток – 4,24 м |
| 2 | 3 | На юго-восток – 11,12 м |
| 3 | 4 | На юго-восток – 38,74 м |
| 4 | 5 | На юго-восток – 8,62 м |
| 5 | 6 | На северо-восток – 2,91 м |
| 6 | 7 | На юго-восток – 18,06 м |
| 7 | 8 | На северо-восток – 2,00 м |
| 8 | 9 | На юго-восток – 9,18 м |
| 9 | 10 | На северо-восток – 3,14 м |
| 10 | 11 | На юго-восток – 23,29 м |
| 11 | 12 | На юго-восток – 18,04 м |
| 12 | 13 | На юго-восток – 8,14 м |
| 13 | 14 | На северо-восток – 17,26 м |
| 14 | 15 | На северо-восток – 14,54 м |
| 15 | 16 | На юго-восток – 47,63 м |
| 16 | 17 | На юго-восток – 20,02 м |
| 17 | 18 | На юго-запад – 8,49 м |

| | | |
|----|----|----------------------------|
| 18 | 19 | На юго-запад – 44,34 м |
| 19 | 20 | На юго-восток – 59,71 м |
| 20 | 21 | На юго-восток – 23,53 м |
| 21 | 22 | На северо-восток – 68,48 м |
| 22 | 23 | На северо-восток – 5,85 м |
| 23 | 24 | На северо-восток – 6,28 м |
| 24 | 25 | На юго-восток – 31,28 м |
| 25 | 26 | На северо-восток – 24,95 м |
| 26 | 27 | На северо-восток – 22,65 м |
| 27 | 28 | На северо-восток – 25,02 м |
| 28 | 29 | На северо-восток – 14,77 м |
| 29 | 30 | На юго-восток – 19,56 м |
| 30 | 31 | На юго-восток – 35,79 м |
| 31 | 32 | На юго-восток – 84,62 м |
| 32 | 33 | На юго-восток – 33,21 м |
| 33 | 34 | На юго-восток – 36,70 м |
| 34 | 35 | На юго-восток – 28,18 м |
| 35 | 36 | На юго-восток – 55,13 м |
| 36 | 37 | На юго-восток – 42,45 м |
| 37 | 38 | На юго-восток – 17,93 м |
| 38 | 39 | На юго-запад – 85,88 м |
| 39 | 40 | На северо-запад – 16,70 м |
| 40 | 41 | На северо-запад – 41,03 м |
| 41 | 42 | На северо-запад – 61,67 м |
| 42 | 43 | На северо-запад – 121,71 м |
| 43 | 44 | На северо-запад – 88,48 м |
| 44 | 45 | На северо-запад – 6,36 м |
| 45 | 46 | На юго-запад – 26,79 м |
| 46 | 47 | На северо-запад – 5,21 м |
| 47 | 48 | На северо-запад – 12,91 м |
| 48 | 49 | На северо-запад – 14,50 м |
| 49 | 50 | На юго-запад – 18,30 м |

| | | |
|----|----|---|
| 50 | 51 | На юго-запад – 22,25 м |
| 51 | 52 | На юго-запад – 14,73 м |
| 52 | 53 | На северо-запад – 16,26 м |
| 53 | 54 | На юго-запад – 25,74 м |
| 54 | 55 | На северо-запад – 50,24 м |
| 55 | 56 | На северо-запад – 17,67 м |
| 56 | 57 | На северо-запад – 71,14 м |
| 57 | 58 | На северо-запад – 41,42 м |
| 58 | 59 | На юго-запад – 32,75 м |
| 59 | 60 | На северо-запад – 13,53 м |
| 60 | 61 | На северо-восток – 171,37 м |
| 61 | 62 | На северо-запад – 35,70 м |
| 62 | 63 | На юго-запад – 33,44 м |
| 63 | 64 | На северо-запад – 12,51 м |
| 64 | 1 | На северо-восток в исходную точку – 52,58 м |

Подраздел XXIX

Текстовое описание границы участка «ЗОПЛ-1-2» зоны охраняемого природного ландшафта объекта культурного наследия регионального значения (ЗОПЛ-1) «Парковый ансамбль Тверского Загородного Архиерейского дома в Трехсвятском (Трехсвятского мужского монастыря) – резиденции архиепископов Тверских и Кашинских», XVIII – 1-я пол. XIX в.в., сер. XX в.

| Прохождение границы | | Описание прохождения границы |
|---------------------|----------|------------------------------|
| от точки | до точки | |
| 1 | 2 | 3 |
| 65 | 66 | На северо-восток – 19,06 м |
| 66 | 67 | На северо-восток – 25,12 м |
| 67 | 68 | На северо-восток – 31,99 м |
| 68 | 69 | На юго-восток – 26,25 м |
| 69 | 70 | На юго-восток – 24,92 м |
| 70 | 71 | На юго-восток – 24,14 м |
| 71 | 72 | На юго-восток – 10,49 м |

| | | |
|----|----|---|
| 72 | 73 | На юго-запад – 61,68 м |
| 73 | 74 | На северо-запад – 50,27 м |
| 74 | 75 | На северо-запад – 71,37 м |
| 75 | 65 | На северо-восток в исходную точку – 43,22 м |

Подраздел XXX

Текстовое описание границы участка «ЗОПЛ-1-3» зоны охраняемого природного ландшафта объекта культурного наследия регионального значения (ЗОПЛ-1) «Парковый ансамбль Тверского Загородного Архиерейского дома в Трехсвятском (Трехсвятского мужского монастыря) – резиденции архиепископов Тверских и Кашинских», XVIII – 1-я пол. XIX в.в., сер. XX в.

| Прохождение границы | | Описание прохождения границы |
|---------------------|----------|------------------------------|
| от точки | до точки | |
| 1 | 2 | 3 |
| 76 | 77 | На юго-запад – 57,96 м |
| 77 | 78 | На юго-запад – 65,05 м |
| 78 | 79 | На юго-запад – 215,65 м |
| 79 | 80 | На северо-запад – 26,48 м |
| 80 | 81 | На северо-запад – 99,35 м |
| 81 | 82 | На северо-запад – 106,62 м |
| 82 | 83 | На северо-восток – 23,67 м |
| 83 | 84 | На северо-восток – 22,99 м |
| 84 | 85 | На северо-восток – 22,53 м |
| 85 | 86 | На северо-восток – 53,32 м |
| 86 | 87 | На северо-восток – 14,71 м |
| 87 | 88 | На северо-запад – 27,57 м |
| 88 | 89 | На северо-запад – 21,74 м |
| 89 | 90 | На северо-запад – 23,36 м |
| 90 | 91 | На северо-запад – 18,42 м |
| 91 | 92 | На северо-запад – 25,53 м |
| 92 | 93 | На юго-запад – 25,58 м |
| 93 | 94 | На юго-запад – 6,83 м |

| | | |
|-----|-----|----------------------------|
| 94 | 95 | На северо-запад – 23,18 м |
| 95 | 96 | На северо-запад – 16,59 м |
| 96 | 97 | На юго-запад – 23,92 м |
| 97 | 98 | На юго-запад – 20,78 м |
| 98 | 99 | На юго-запад – 4,30 м |
| 99 | 100 | На северо-запад – 22,89 м |
| 100 | 101 | На северо-запад – 87,56 м |
| 101 | 102 | На северо-запад – 45,92 м |
| 102 | 103 | На северо-восток – 7,57 м |
| 103 | 104 | На северо-восток – 12,45 м |
| 104 | 105 | На северо-восток – 10,71 м |
| 105 | 106 | На северо-запад – 15,91 м |
| 106 | 107 | На северо-запад – 16,61 м |
| 107 | 108 | На северо-восток – 19,01 м |
| 108 | 109 | На северо-запад – 30,54 м |
| 109 | 110 | На северо-запад – 69,49 м |
| 110 | 111 | На северо-запад – 18,66 м |
| 111 | 112 | На юго-запад – 11,14 м |
| 112 | 113 | На северо-запад – 16,46 м |
| 113 | 114 | На северо-восток – 8,02 м |
| 114 | 115 | На северо-восток – 21,62 м |
| 115 | 116 | На северо-восток – 36,05 м |
| 116 | 117 | На северо-запад – 10,00 м |
| 117 | 118 | На северо-восток – 81,60 м |
| 118 | 119 | На юго-восток – 42,26 м |
| 119 | 120 | На юго-запад – 50,40 м |
| 120 | 121 | На юго-запад – 12,63 м |
| 121 | 122 | На юго-восток – 6,93 м |
| 122 | 123 | На юго-восток – 9,51 м |
| 123 | 124 | На юго-восток – 6,94 м |
| 124 | 125 | На юго-восток – 4,77 м |
| 125 | 126 | На юго-восток – 6,47 м |

| | | |
|-----|-----|-------------------------|
| 126 | 127 | На юго-восток – 11,97 м |
| 127 | 128 | На юго-восток – 14,26 м |
| 128 | 129 | На юго-восток – 9,82 м |
| 129 | 130 | На юго-восток – 9,19 м |
| 130 | 131 | На юго-восток – 10,36 м |
| 131 | 132 | На юго-восток – 12,09 м |
| 132 | 133 | На юго-восток – 8,05 м |
| 133 | 134 | На юго-восток – 10,63 м |
| 134 | 135 | На юго-запад – 9,26 м |
| 135 | 136 | На юго-запад – 10,23 м |
| 136 | 137 | На юго-запад – 14,17 м |
| 137 | 138 | На юго-запад – 10,23 м |
| 138 | 139 | На юго-запад – 6,16 м |
| 139 | 140 | На юго-восток – 7,34 м |
| 140 | 141 | На юго-восток – 3,24 м |
| 141 | 142 | На юго-восток – 10,67 м |
| 142 | 143 | На юго-восток – 9,04 м |
| 143 | 144 | На юго-восток – 24,74 м |
| 144 | 145 | На юго-восток – 12,70 м |
| 145 | 146 | На юго-восток – 14,90 м |
| 146 | 147 | На юго-восток – 10,72 м |
| 147 | 148 | На юго-восток – 24,33 м |
| 148 | 149 | На юго-восток – 4,61 м |
| 149 | 150 | На юго-восток – 5,35 м |
| 150 | 151 | На юго-запад – 6,69 м |
| 151 | 152 | На юго-восток – 4,37 м |
| 152 | 153 | На юго-восток – 3,08 м |
| 153 | 154 | На юго-восток – 6,32 м |
| 154 | 155 | На юго-восток – 8,97 м |
| 155 | 156 | На юго-восток – 4,80 м |
| 156 | 157 | На юго-восток – 11,57 м |
| 157 | 158 | На юго-запад – 7,46 м |

| | | |
|-----|-----|---|
| 158 | 159 | На юго-восток – 4,53 м |
| 159 | 160 | На юго-восток – 8,54 м |
| 160 | 161 | На юго-восток – 4,81 м |
| 161 | 162 | На юго-восток – 3,90 м |
| 162 | 163 | На юго-восток – 3,19 м |
| 163 | 164 | На юго-запад – 1,25 м |
| 164 | 165 | На юго-восток – 7,02 м |
| 165 | 166 | На северо-восток – 35,27 м |
| 166 | 167 | На северо-запад – 26,75 м |
| 167 | 168 | На северо-восток – 33,68 м |
| 168 | 76 | На юго-восток в исходную точку – 197,92 м |

Подраздел XXXI

Текстовое описание границы участка «ЗОПЛ-1-4» зоны охраняемого природного ландшафта объекта культурного наследия регионального значения (ЗОПЛ-1) «Парковый ансамбль Тверского Загородного Архиерейского дома в Трехсвятском (Трехсвятского мужского монастыря) – резиденции архиепископов Тверских и Кашинских»,
XVIII – 1-я пол. XIX в.в., сер. XX в.

| Прохождение границы | | Описание прохождения границы |
|---------------------|----------|------------------------------|
| от точки | до точки | |
| 1 | 2 | 3 |
| 169 | 170 | На северо-восток – 19,21 м |
| 170 | 171 | На юго-восток – 20,29 м |
| 171 | 172 | На юго-восток – 20,01 м |
| 172 | 173 | На юго-восток – 19,05 м |
| 173 | 174 | На юго-восток – 18,75 м |
| 174 | 175 | На юго-восток – 19,46 м |
| 175 | 176 | На юго-восток – 19,97 м |
| 176 | 177 | На юго-восток – 49,96 м |
| 177 | 178 | На юго-восток – 17,12 м |
| 178 | 179 | На юго-восток – 32,02 м |
| 179 | 180 | На юго-восток – 49,30 м |

| | | |
|-----|-----|----------------------------|
| 180 | 181 | На юго-восток – 15,71 м |
| 181 | 182 | На юго-восток – 48,16 м |
| 182 | 183 | На юго-восток – 2,59 м |
| 183 | 184 | На северо-восток – 9,23 м |
| 184 | 185 | На северо-восток – 17,55 м |
| 185 | 186 | На юго-восток – 3,06 м |
| 186 | 187 | На юго-восток – 15,07 м |
| 187 | 188 | На юго-восток – 15,50 м |
| 188 | 189 | На юго-восток – 9,79 м |
| 189 | 190 | На юго-восток – 10,03 м |
| 190 | 191 | На юго-восток – 23,31 м |
| 191 | 192 | На юго-восток – 64,67 м |
| 192 | 193 | На юго-восток – 149,37 м |
| 193 | 194 | На юго-восток – 9,50 м |
| 194 | 195 | На северо-восток – 6,83 м |
| 195 | 196 | На юго-восток – 114,68 м |
| 196 | 197 | На юго-восток – 42,63 м |
| 197 | 198 | На юго-восток – 125,75 м |
| 198 | 199 | На северо-восток – 69,88 м |
| 199 | 200 | На северо-восток – 44,56 м |
| 200 | 201 | На северо-восток – 67,63 м |
| 201 | 202 | На юго-восток – 48,56 м |
| 202 | 203 | На юго-запад – 54,59 м |
| 203 | 204 | На юго-запад – 98,03 м |
| 204 | 205 | На северо-запад – 131,31 м |
| 205 | 206 | На северо-запад – 57,74 м |
| 206 | 207 | На юго-запад – 97,73 м |
| 207 | 208 | На юго-запад – 54,80 м |
| 208 | 209 | На северо-запад – 34,31 м |
| 209 | 210 | На юго-запад – 81,71 м |
| 210 | 211 | На северо-запад – 25,87 м |
| 211 | 212 | На северо-запад – 94,15 м |

| | | |
|-----|-----|---|
| 212 | 213 | На северо-запад – 31,33 м |
| 213 | 214 | На северо-восток – 21,40 м |
| 214 | 215 | На северо-восток – 20,92 м |
| 215 | 216 | На северо-запад – 17,98 м |
| 216 | 217 | На юго-запад – 36,14 м |
| 217 | 218 | На юго-запад – 39,45 м |
| 218 | 219 | На северо-запад – 10,41 м |
| 219 | 220 | На северо-запад – 32,65 м |
| 220 | 221 | На северо-запад – 91,22 м |
| 221 | 222 | На северо-запад – 13,36 м |
| 222 | 223 | На северо-восток – 33,06 м |
| 223 | 224 | На северо-запад – 74,52 м |
| 224 | 225 | На юго-запад – 36,41 м |
| 225 | 226 | На северо-запад – 73,48 м |
| 226 | 227 | На северо-восток – 52,76 м |
| 227 | 228 | На северо-запад – 5,08 м |
| 228 | 229 | На северо-запад – 10,36 м |
| 229 | 230 | На северо-запад – 27,58 м |
| 230 | 231 | На северо-запад – 28,37 м |
| 231 | 232 | На северо-запад – 40,36 м |
| 232 | 233 | На северо-запад – 13,13 м |
| 233 | 169 | На северо-восток в исходную точку – 49,56 м |

Раздел III

Перечень координат поворотных точек границ зон объекта культурного наследия регионального значения «Парковый ансамбль Тверского Загородного Архиерейского дома в Трехсвятском (Трехсвятского мужского монастыря) – резиденции архиепископов Тверских и Кашинских», XVIII – 1-я пол. XIX в.в., сер. XX в., в системе координат, установленной для ведения государственного кадастра недвижимости (МСК-69, зона 2)

Подраздел I

Перечень координат поворотных точек границы участка «ОЗ-1-1» охранной зоны объекта культурного наследия регионального значения (ОЗ-1) «Парковый ансамбль Тверского Загородного Архиерейского дома в Трехсвятском (Трехсвятского мужского монастыря) – резиденции архиепископов Тверских и Кашинских», XVIII – 1-я пол. XIX в.в., сер. XX в.

| Сведения об объекте | | |
|---------------------|---|-----------------------------------|
| № п/п | Характеристика объекта | Описание характеристик |
| 1 | 2 | 3 |
| 1 | Местоположение объекта | Российская Федерация, город Тверь |
| 2 | Площадь объекта ± величина погрешности определения площади ($P \pm \Delta P$) | 3164 кв. м ± 20 кв. м |
| 3 | Иные характеристики объекта | - |

| Сведения о местоположении границ объекта | | | | | |
|---|---------------|------------|---|---|---|
| 1. Система координат МСК-69, зона 2 | | | | | |
| 2. Сведения о характерных точках границ объекта | | | | | |
| Обозначение характерных точек границ | Координаты, м | | Метод определения координат характерной точки | Средняя квадратическая погрешность положения характерной точки (M), м | Описание обозначения точки на местности (при наличии) |
| | X | Y | | | |
| 1 | 2 | 3 | 4 | 5 | 6 |
| 1 | 290445.19 | 2275764.59 | Метод спутниковых геодезических измерений (определений) | 0.10 | - |
| 2 | 290444.36 | 2275768.38 | | 0.10 | - |
| 3 | 290436.61 | 2275794.12 | | 0.10 | - |
| 4 | 290437.57 | 2275820.52 | | 0.10 | - |
| 5 | 290431.21 | 2275843.76 | | 0.10 | - |
| 6 | 290404.34 | 2275836.64 | | 0.10 | - |
| 7 | 290406.82 | 2275821.92 | | 0.10 | - |
| 8 | 290398.22 | 2275820.79 | | 0.10 | - |
| 9 | 290404.91 | 2275775.51 | | 0.10 | - |
| 10 | 290414.81 | 2275776.15 | | 0.10 | - |
| 11 | 290417.36 | 2275751.94 | | 0.10 | - |
| 12 | 290419.09 | 2275731.50 | | 0.10 | - |
| 13 | 290440.83 | 2275733.51 | | 0.10 | - |
| 14 | 290432.88 | 2275761.71 | | 0.10 | - |
| 1 | 290445.19 | 2275764.59 | 0.10 | - | |

Подраздел II

Перечень координат поворотных точек границы участка «ОЗ-1-2» охранной зоны объекта культурного наследия регионального значения (ОЗ-1) «Парковый ансамбль Тверского Загородного Архиерейского дома в Трехсвятском (Трехсвятского мужского монастыря) – резиденции архиепископов Тверских и Кашинских», XVIII – 1-я пол. XIX в.в., сер. XX в.

| Сведения об объекте | | |
|---------------------|---|-----------------------------------|
| № п/п | Характеристика объекта | Описание характеристик |
| 1 | 2 | 3 |
| 1 | Местоположение объекта | Российская Федерация, город Тверь |
| 2 | Площадь объекта ± величина погрешности определения площади ($P \pm \Delta P$) | 7495 кв. м ± 30 кв. м |
| 3 | Иные характеристики объекта | - |

| Сведения о местоположении границ объекта | | | | | |
|---|---------------|------------|---|--|---|
| 1. Система координат МСК-69, зона 2 | | | | | |
| 2. Сведения о характерных точках границ объекта | | | | | |
| Обозначение характерных точек границ | Координаты, м | | Метод определения координат характерной точки | Средняя квадратическая погрешность положения характерной точки (Mt), м | Описание обозначения точки на местности (при наличии) |
| | X | Y | | | |
| 1 | 2 | 3 | 4 | 5 | 6 |
| 15 | 290320.33 | 2275411.40 | Метод спутниковых геодезических измерений (определений) | 0.10 | - |
| 16 | 290315.93 | 2275410.85 | | 0.10 | - |
| 17 | 290315.09 | 2275416.90 | | 0.10 | - |
| 18 | 290297.71 | 2275414.27 | | 0.10 | - |
| 19 | 290296.17 | 2275425.92 | | 0.10 | - |
| 20 | 290260.79 | 2275421.26 | | 0.10 | - |
| 21 | 290260.66 | 2275422.28 | | 0.10 | - |
| 22 | 290254.51 | 2275421.81 | | 0.10 | - |
| 23 | 290253.75 | 2275427.93 | | 0.10 | - |
| 24 | 290250.11 | 2275427.51 | | 0.10 | - |
| 25 | 290244.43 | 2275474.71 | | 0.10 | - |
| 26 | 290247.59 | 2275475.10 | | 0.10 | - |
| 27 | 290240.03 | 2275529.98 | | 0.10 | - |
| 28 | 290273.03 | 2275533.94 | | 0.10 | - |
| 29 | 290272.71 | 2275536.67 | | 0.10 | - |
| 30 | 290281.22 | 2275537.47 | | 0.10 | - |
| 31 | 290281.42 | 2275535.39 | | 0.10 | - |
| 32 | 290303.36 | 2275538.34 | | 0.10 | - |
| 33 | 290313.15 | 2275461.50 | | 0.10 | - |
| 34 | 290313.84 | 2275461.74 | | 0.10 | - |
| 35 | 290314.58 | 2275461.87 | | 0.10 | - |
| 36 | 290315.42 | 2275461.85 | | 0.10 | - |
| 37 | 290316.40 | 2275461.61 | | 0.10 | - |
| 38 | 290317.08 | 2275461.30 | | 0.10 | - |

| | | | | | |
|-----------------------|-----------|------------|---|------|---|
| 39 | 290317.86 | 2275460.71 | | 0.10 | - |
| 40 | 290318.46 | 2275459.96 | | 0.10 | - |
| 41 | 290318.86 | 2275459.23 | | 0.10 | - |
| 42 | 290319.11 | 2275458.31 | | 0.10 | - |
| 43 | 290319.15 | 2275457.80 | | 0.10 | - |
| 44 | 290319.14 | 2275457.27 | | 0.10 | - |
| 45 | 290319.06 | 2275456.78 | | 0.10 | - |
| 46 | 290318.93 | 2275456.21 | | 0.10 | - |
| 47 | 290318.69 | 2275455.71 | | 0.10 | - |
| 48 | 290318.40 | 2275455.17 | | 0.10 | - |
| 49 | 290317.94 | 2275454.66 | | 0.10 | - |
| 50 | 290317.49 | 2275454.26 | | 0.10 | - |
| 51 | 290316.89 | 2275453.88 | | 0.10 | - |
| 52 | 290316.31 | 2275453.61 | | 0.10 | - |
| 53 | 290315.63 | 2275453.39 | | 0.10 | - |
| 54 | 290315.04 | 2275453.32 | | 0.10 | - |
| 55 | 290314.55 | 2275453.29 | | 0.10 | - |
| 56 | 290314.08 | 2275453.42 | | 0.10 | - |
| 57 | 290314.66 | 2275452.51 | | 0.10 | - |
| 58 | 290318.19 | 2275429.55 | | 0.10 | - |
| 59 | 290317.69 | 2275429.49 | | 0.10 | - |
| 15 | 290320.33 | 2275411.40 | | 0.10 | - |
| Внутренний контур № 1 | | | | | |
| 60 | 290269.62 | 2275469.51 | Метод спутниковых геодезических измерений (определений) | 0.10 | - |
| 61 | 290269.41 | 2275472.75 | | 0.10 | - |
| 62 | 290264.97 | 2275472.46 | | 0.10 | - |
| 63 | 290265.18 | 2275469.22 | | 0.10 | - |
| 60 | 290269.62 | 2275469.51 | | 0.10 | - |

Подраздел III

Перечень координат поворотных точек границы участка «ОЗ-1-3» охранной зоны объекта культурного наследия регионального значения (ОЗ-1) «Парковый ансамбль Тверского Загородного Архиерейского дома в Трехсвятском (Трехсвятского мужского монастыря) – резиденции архиепископов Тверских и Кашинских», XVIII – 1-я пол. XIX в.в., сер. XX в.

| Сведения об объекте | | |
|---------------------|---|-----------------------------------|
| № п/п | Характеристика объекта | Описание характеристик |
| 1 | 2 | 3 |
| 1 | Местоположение объекта | Российская Федерация, город Тверь |
| 2 | Площадь объекта ± величина погрешности определения площади ($P \pm \Delta P$) | 2075 кв. м ± 16 кв. м |
| 3 | Иные характеристики объекта | - |

| Сведения о местоположении границ объекта | | | | | |
|---|---------------|------------|---|---|---|
| 1. Система координат МСК-69, зона 2 | | | | | |
| 2. Сведения о характерных точках границ объекта | | | | | |
| Обозначение характерных точек границ | Координаты, м | | Метод определения координат характерной точки | Средняя квадратическая погрешность положения характерной точки (M _t), м | Описание обозначения точки на местности (при наличии) |
| | X | Y | | | |
| 1 | 2 | 3 | 4 | 5 | 6 |
| 64 | 290283.66 | 2275298.58 | Метод спутниковых геодезических измерений (определений) | 0.10 | - |
| 65 | 290280.07 | 2275316.14 | | 0.10 | - |
| 66 | 290157.56 | 2275287.91 | | 0.10 | - |
| 67 | 290160.71 | 2275272.54 | | 0.10 | - |
| 68 | 290203.95 | 2275282.31 | | 0.10 | - |
| 64 | 290283.66 | 2275298.58 | | 0.10 | - |

Подраздел IV

Перечень координат поворотных точек границы участка «ЗРЗ-0-1» зоны регулирования застройки и хозяйственной деятельности объекта культурного наследия регионального значения (ЗРЗ-0) «Парковый ансамбль Тверского Загородного Архиерейского дома в Трехсвятском (Трехсвятского мужского монастыря) – резиденции архиепископов Тверских и Кашинских», XVIII – 1-я пол. XIX в.в., сер. XX в.

| Сведения об объекте | | |
|---------------------|---|-----------------------------------|
| № п/п | Характеристика объекта | Описание характеристик |
| 1 | 2 | 3 |
| 1 | Местоположение объекта | Российская Федерация, город Тверь |
| 2 | Площадь объекта ± величина погрешности определения площади ($P \pm \Delta P$) | 98536 кв. м ± 110 кв. м |
| 3 | Иные характеристики объекта | - |

| Сведения о местоположении границ объекта | | | | | |
|---|---------------|------------|---|---|---|
| 1. Система координат МСК-69, зона 2 | | | | | |
| 2. Сведения о характерных точках границ объекта | | | | | |
| Обозначение характерных точек границ | Координаты, м | | Метод определения координат характерной точки | Средняя квадратическая погрешность положения характерной точки (M _t), м | Описание обозначения точки на местности (при наличии) |
| | X | Y | | | |
| 1 | 2 | 3 | 4 | 5 | 6 |
| 1 | 290573.14 | 2274464.38 | Метод спутниковых геодезических измерений (определений) | 0.10 | - |
| 2 | 290568.30 | 2274483.09 | | 0.10 | - |
| 3 | 290565.65 | 2274491.21 | | 0.10 | - |
| 4 | 290549.54 | 2274556.81 | | 0.10 | - |
| 5 | 290492.76 | 2274761.65 | | 0.10 | - |
| 6 | 290478.09 | 2274816.44 | | 0.10 | - |
| 7 | 290473.01 | 2274836.77 | | 0.10 | - |

| | | | | |
|----|-----------|------------|------|---|
| 8 | 290471.36 | 2274843.08 | 0.10 | - |
| 9 | 290469.95 | 2274848.43 | 0.10 | - |
| 10 | 290459.67 | 2274887.58 | 0.10 | - |
| 11 | 290458.64 | 2274891.46 | 0.10 | - |
| 12 | 290458.61 | 2274891.58 | 0.10 | - |
| 13 | 290455.12 | 2274904.88 | 0.10 | - |
| 14 | 290454.84 | 2274905.95 | 0.10 | - |
| 15 | 290453.83 | 2274909.83 | 0.10 | - |
| 16 | 290444.85 | 2274944.25 | 0.10 | - |
| 17 | 290443.49 | 2274950.95 | 0.10 | - |
| 18 | 290432.59 | 2275009.73 | 0.10 | - |
| 19 | 290450.42 | 2275010.80 | 0.10 | - |
| 20 | 290447.45 | 2275029.99 | 0.10 | - |
| 21 | 290444.93 | 2275036.28 | 0.10 | - |
| 22 | 290436.11 | 2275061.83 | 0.10 | - |
| 23 | 290437.07 | 2275062.10 | 0.10 | - |
| 24 | 290458.62 | 2275073.07 | 0.10 | - |
| 25 | 290473.61 | 2275081.06 | 0.10 | - |
| 26 | 290484.10 | 2275086.02 | 0.10 | - |
| 27 | 290502.75 | 2275095.11 | 0.10 | - |
| 28 | 290529.03 | 2275107.45 | 0.10 | - |
| 29 | 290544.37 | 2275114.96 | 0.10 | - |
| 30 | 290553.90 | 2275119.20 | 0.10 | - |
| 31 | 290564.93 | 2275124.64 | 0.10 | - |
| 32 | 290571.95 | 2275127.89 | 0.10 | - |
| 33 | 290583.78 | 2275133.32 | 0.10 | - |
| 34 | 290599.73 | 2275141.33 | 0.10 | - |
| 35 | 290589.71 | 2275154.69 | 0.10 | - |
| 36 | 290565.72 | 2275142.36 | 0.10 | - |
| 37 | 290529.53 | 2275123.75 | 0.10 | - |
| 38 | 290521.94 | 2275120.26 | 0.10 | - |
| 39 | 290460.54 | 2275092.06 | 0.10 | - |
| 40 | 290438.23 | 2275081.69 | 0.10 | - |
| 41 | 290438.64 | 2275078.89 | 0.10 | - |
| 42 | 290434.12 | 2275078.24 | 0.10 | - |
| 43 | 290433.75 | 2275080.79 | 0.10 | - |
| 44 | 290419.81 | 2275078.69 | 0.10 | - |
| 45 | 290410.32 | 2275140.91 | 0.10 | - |
| 46 | 290408.80 | 2275154.00 | 0.10 | - |
| 47 | 290407.32 | 2275166.68 | 0.10 | - |
| 48 | 290406.33 | 2275175.18 | 0.10 | - |
| 49 | 290403.49 | 2275200.17 | 0.10 | - |
| 50 | 290395.31 | 2275272.45 | 0.10 | - |
| 51 | 290385.15 | 2275347.49 | 0.10 | - |
| 52 | 290370.57 | 2275345.84 | 0.10 | - |
| 53 | 290331.87 | 2275639.88 | 0.10 | - |
| 54 | 290346.91 | 2275642.45 | 0.10 | - |
| 55 | 290344.33 | 2275661.87 | 0.10 | - |
| 56 | 290334.16 | 2275740.58 | 0.10 | - |
| 57 | 290330.56 | 2275768.45 | 0.10 | - |
| 58 | 290317.77 | 2275856.86 | 0.10 | - |
| 59 | 290355.41 | 2275866.67 | 0.10 | - |
| 60 | 290355.15 | 2275868.01 | 0.10 | - |
| 61 | 290346.15 | 2275900.07 | 0.10 | - |
| 62 | 290382.40 | 2275909.65 | 0.10 | - |
| 63 | 290400.13 | 2275912.52 | 0.10 | - |

| | | | | |
|-----|-----------|------------|------|---|
| 64 | 290417.36 | 2275915.32 | 0.10 | - |
| 65 | 290443.06 | 2275919.49 | 0.10 | - |
| 66 | 290486.87 | 2275920.43 | 0.10 | - |
| 67 | 290646.20 | 2275923.78 | 0.10 | - |
| 68 | 290655.11 | 2275926.22 | 0.10 | - |
| 69 | 290707.34 | 2275926.95 | 0.10 | - |
| 70 | 290922.97 | 2275929.95 | 0.10 | - |
| 71 | 290988.01 | 2275930.85 | 0.10 | - |
| 72 | 291005.17 | 2275981.87 | 0.10 | - |
| 73 | 290914.74 | 2275979.68 | 0.10 | - |
| 74 | 290900.19 | 2275975.47 | 0.10 | - |
| 75 | 290770.99 | 2275973.96 | 0.10 | - |
| 76 | 290770.30 | 2275987.37 | 0.10 | - |
| 77 | 290732.01 | 2275988.09 | 0.10 | - |
| 78 | 290712.33 | 2276026.83 | 0.10 | - |
| 79 | 290661.14 | 2276012.35 | 0.10 | - |
| 80 | 290658.27 | 2276020.41 | 0.10 | - |
| 81 | 290647.26 | 2276018.77 | 0.10 | - |
| 82 | 290599.36 | 2276006.06 | 0.10 | - |
| 83 | 290590.04 | 2276015.31 | 0.10 | - |
| 84 | 290535.57 | 2276000.88 | 0.10 | - |
| 85 | 290533.95 | 2276000.45 | 0.10 | - |
| 86 | 290529.89 | 2275999.37 | 0.10 | - |
| 87 | 290450.22 | 2275978.25 | 0.10 | - |
| 88 | 290370.67 | 2275957.38 | 0.10 | - |
| 89 | 290326.12 | 2275945.69 | 0.10 | - |
| 90 | 290326.70 | 2275942.88 | 0.10 | - |
| 91 | 290306.63 | 2275930.47 | 0.10 | - |
| 92 | 290236.76 | 2275903.55 | 0.10 | - |
| 93 | 290245.70 | 2275875.56 | 0.10 | - |
| 94 | 290240.18 | 2275874.23 | 0.10 | - |
| 95 | 290259.46 | 2275857.10 | 0.10 | - |
| 96 | 290284.88 | 2275846.39 | 0.10 | - |
| 97 | 290288.54 | 2275815.91 | 0.10 | - |
| 98 | 290294.47 | 2275769.57 | 0.10 | - |
| 99 | 290296.81 | 2275750.69 | 0.10 | - |
| 100 | 290316.89 | 2275588.53 | 0.10 | - |
| 101 | 290345.98 | 2275344.99 | 0.10 | - |
| 102 | 290346.51 | 2275340.95 | 0.10 | - |
| 103 | 290348.54 | 2275311.83 | 0.10 | - |
| 104 | 290364.99 | 2275169.63 | 0.10 | - |
| 105 | 290369.74 | 2275128.20 | 0.10 | - |
| 106 | 290376.79 | 2275068.66 | 0.10 | - |
| 107 | 290384.26 | 2275047.71 | 0.10 | - |
| 108 | 290390.30 | 2275019.72 | 0.10 | - |
| 109 | 290401.68 | 2274983.00 | 0.10 | - |
| 110 | 290407.51 | 2274953.77 | 0.10 | - |
| 111 | 290409.48 | 2274953.51 | 0.10 | - |
| 112 | 290413.38 | 2274942.01 | 0.10 | - |
| 113 | 290414.65 | 2274938.23 | 0.10 | - |
| 114 | 290415.62 | 2274935.38 | 0.10 | - |
| 115 | 290420.44 | 2274921.07 | 0.10 | - |
| 116 | 290440.71 | 2274853.97 | 0.10 | - |
| 117 | 290447.57 | 2274830.83 | 0.10 | - |
| 118 | 290451.68 | 2274814.28 | 0.10 | - |
| 119 | 290452.84 | 2274808.93 | 0.10 | - |

| | | | | | |
|-----|-----------|------------|--|------|---|
| 120 | 290458.18 | 2274787.38 | | 0.10 | - |
| 121 | 290463.79 | 2274766.63 | | 0.10 | - |
| 122 | 290468.37 | 2274746.40 | | 0.10 | - |
| 123 | 290473.93 | 2274724.35 | | 0.10 | - |
| 124 | 290479.40 | 2274701.63 | | 0.10 | - |
| 125 | 290482.82 | 2274686.71 | | 0.10 | - |
| 126 | 290485.57 | 2274675.16 | | 0.10 | - |
| 127 | 290490.13 | 2274656.00 | | 0.10 | - |
| 128 | 290494.22 | 2274642.25 | | 0.10 | - |
| 129 | 290494.76 | 2274642.34 | | 0.10 | - |
| 130 | 290496.80 | 2274634.95 | | 0.10 | - |
| 131 | 290503.82 | 2274609.27 | | 0.10 | - |
| 132 | 290511.21 | 2274582.30 | | 0.10 | - |
| 133 | 290516.42 | 2274563.29 | | 0.10 | - |
| 134 | 290528.30 | 2274519.94 | | 0.10 | - |
| 135 | 290532.70 | 2274503.86 | | 0.10 | - |
| 136 | 290534.98 | 2274495.54 | | 0.10 | - |
| 137 | 290545.59 | 2274456.82 | | 0.10 | - |
| 1 | 290573.14 | 2274464.38 | | 0.10 | - |

Подраздел V

Перечень координат поворотных точек границы участка «ЗРЗ-0-2» зоны регулирования застройки и хозяйственной деятельности объекта культурного наследия регионального значения (ЗРЗ-0) «Парковый ансамбль Тверского Загородного Архиерейского дома в Трехсвятском (Трехсвятского мужского монастыря) – резиденции архиепископов Тверских и Кашинских», XVIII – 1-я пол. XIX в.в., сер. XX в.

| Сведения об объекте | | |
|---------------------|---|-----------------------------------|
| № п/п | Характеристика объекта | Описание характеристик |
| 1 | 2 | 3 |
| 1 | Местоположение объекта | Российская Федерация, город Тверь |
| 2 | Площадь объекта ± величина погрешности определения площади ($P \pm \Delta P$) | 24461 кв. м ± 55 кв. м |
| 3 | Иные характеристики объекта | - |

| Сведения о местоположении границ объекта | | | | | |
|---|---------------|------------|---|--|---|
| 1. Система координат МСК-69, зона 2 | | | | | |
| 2. Сведения о характерных точках границ объекта | | | | | |
| Обозначение характерных точек границ | Координаты, м | | Метод определения координат характерной точки | Средняя квадратическая погрешность положения характерной точки (Mt), м | Описание обозначения точки на местности (при наличии) |
| | X | Y | | | |
| 1 | 2 | 3 | 4 | 5 | 6 |
| 138 | 290138.33 | 2275050.40 | Метод спутниковых геодезических | 0.10 | - |
| 139 | 290136.79 | 2275054.46 | | 0.10 | - |
| 140 | 290134.35 | 2275062.70 | | 0.10 | - |
| 141 | 290132.59 | 2275069.02 | | 0.10 | - |

| | | | | | |
|-----|-----------|------------|----------------------------|------|---|
| 142 | 290127.45 | 2275088.26 | измерений (определений) | 0.10 | - |
| 143 | 290118.57 | 2275126.71 | | 0.10 | - |
| 144 | 290117.55 | 2275131.12 | | 0.10 | - |
| 145 | 290108.39 | 2275169.56 | | 0.10 | - |
| 146 | 290102.62 | 2275199.08 | | 0.10 | - |
| 147 | 290100.15 | 2275211.71 | | 0.10 | - |
| 148 | 290097.51 | 2275224.42 | | 0.10 | - |
| 149 | 290096.40 | 2275224.17 | | 0.10 | - |
| 150 | 290089.40 | 2275256.41 | | 0.10 | - |
| 151 | 290071.43 | 2275334.30 | | 0.10 | - |
| 152 | 290060.34 | 2275332.05 | | 0.10 | - |
| 153 | 290054.64 | 2275358.28 | | 0.10 | - |
| 154 | 290044.67 | 2275404.10 | | 0.10 | - |
| 155 | 290028.76 | 2275474.33 | | 0.10 | - |
| 156 | 290016.27 | 2275527.41 | | 0.10 | - |
| 157 | 290024.42 | 2275529.81 | | 0.10 | - |
| 158 | 290015.45 | 2275563.98 | | 0.10 | - |
| 159 | 290000.96 | 2275619.26 | | 0.10 | - |
| 160 | 290005.05 | 2275627.78 | | 0.10 | - |
| 161 | 290014.75 | 2275647.99 | | 0.10 | - |
| 162 | 290019.09 | 2275657.01 | | 0.10 | - |
| 163 | 290028.48 | 2275669.54 | | 0.10 | - |
| 164 | 290030.11 | 2275671.72 | | 0.10 | - |
| 165 | 290037.65 | 2275681.79 | | 0.10 | - |
| 166 | 290040.21 | 2275685.53 | | 0.10 | - |
| 167 | 290047.43 | 2275694.86 | | 0.10 | - |
| 168 | 290065.86 | 2275719.39 | | 0.10 | - |
| 169 | 290088.14 | 2275749.10 | | 0.10 | - |
| 170 | 290110.89 | 2275773.26 | | 0.10 | - |
| 171 | 290117.32 | 2275780.08 | | 0.10 | - |
| 172 | 290140.90 | 2275810.14 | | 0.10 | - |
| 173 | 290143.44 | 2275815.67 | | 0.10 | - |
| 174 | 290146.93 | 2275819.94 | | 0.10 | - |
| 175 | 290177.18 | 2275856.97 | | 0.10 | - |
| 176 | 290163.06 | 2275853.96 | | 0.10 | - |
| 177 | 290159.45 | 2275852.99 | | 0.10 | - |
| 178 | 290160.02 | 2275849.82 | 0.10 | - | |
| 179 | 290137.79 | 2275819.63 | 0.10 | - | |
| 180 | 290134.46 | 2275812.23 | 0.10 | - | |
| 181 | 290092.59 | 2275762.91 | 0.10 | - | |
| 182 | 290080.38 | 2275748.60 | 0.10 | - | |
| 183 | 290062.29 | 2275725.05 | 0.10 | - | |
| 184 | 290057.65 | 2275717.68 | 0.10 | - | |
| 185 | 290044.75 | 2275702.01 | 0.10 | - | |
| 186 | 290033.48 | 2275689.62 | 0.10 | - | |
| 187 | 290022.63 | 2275680.74 | 0.10 | - | |
| 188 | 290004.09 | 2275657.35 | 0.10 | - | |
| 189 | 289993.90 | 2275654.10 | 0.10 | - | |
| 190 | 289988.82 | 2275679.19 | 0.10 | - | |
| 191 | 289976.27 | 2275697.86 | 0.10 | - | |
| 192 | 290003.75 | 2275718.15 | 0.10 | - | |
| 193 | 290008.93 | 2275748.97 | 0.10 | - | |
| 194 | 290002.46 | 2275761.16 | 0.10 | - | |
| 195 | 289992.73 | 2275775.41 | 0.10 | - | |
| 196 | 289969.70 | 2275760.01 | 0.10 | - | |
| 197 | 289977.04 | 2275749.76 | 0.10 | - | |

| | | | | |
|-----|-----------|------------|------|---|
| 198 | 289985.86 | 2275736.51 | 0.10 | - |
| 199 | 289977.90 | 2275731.31 | 0.10 | - |
| 200 | 289961.16 | 2275720.36 | 0.10 | - |
| 201 | 289945.70 | 2275743.45 | 0.10 | - |
| 202 | 289930.74 | 2275733.53 | 0.10 | - |
| 203 | 289916.68 | 2275723.01 | 0.10 | - |
| 204 | 289924.12 | 2275713.18 | 0.10 | - |
| 205 | 289942.73 | 2275685.78 | 0.10 | - |
| 206 | 289959.61 | 2275660.96 | 0.10 | - |
| 207 | 289973.44 | 2275606.20 | 0.10 | - |
| 208 | 289995.30 | 2275519.67 | 0.10 | - |
| 209 | 290008.16 | 2275468.72 | 0.10 | - |
| 210 | 290025.68 | 2275399.38 | 0.10 | - |
| 211 | 290028.97 | 2275386.34 | 0.10 | - |
| 212 | 290039.10 | 2275341.12 | 0.10 | - |
| 213 | 290058.85 | 2275255.38 | 0.10 | - |
| 214 | 290071.16 | 2275201.92 | 0.10 | - |
| 215 | 290081.63 | 2275156.50 | 0.10 | - |
| 216 | 290080.87 | 2275157.73 | 0.10 | - |
| 217 | 290079.96 | 2275157.16 | 0.10 | - |
| 218 | 290087.17 | 2275124.69 | 0.10 | - |
| 219 | 290092.66 | 2275103.62 | 0.10 | - |
| 220 | 290110.60 | 2275034.58 | 0.10 | - |
| 221 | 290123.39 | 2275048.80 | 0.10 | - |
| 138 | 290138.33 | 2275050.40 | 0.10 | - |

Подраздел VI

Перечень координат поворотных точек границы участка «ЗРЗ-1-1» зоны регулирования застройки и хозяйственной деятельности объекта культурного наследия регионального значения (ЗРЗ-1) «Парковый ансамбль Тверского Загородного Архиерейского дома в Трехсвятском (Трехсвятского мужского монастыря) – резиденции архиепископов Тверских и Кашинских», XVIII – 1-я пол. XIX в.в., сер. XX в.

| Сведения об объекте | | |
|---------------------|---|-----------------------------------|
| № п/п | Характеристика объекта | Описание характеристик |
| 1 | 2 | 3 |
| 1 | Местоположение объекта | Российская Федерация, город Тверь |
| 2 | Площадь объекта ± величина погрешности определения площади (Р ± ΔР) | 17547 кв. м ± 46 кв. м |
| 3 | Иные характеристики объекта | - |

| Сведения о местоположении границ объекта | | | | | |
|---|---------------|------------|---|---|---|
| 1. Система координат МСК-69, зона 2 | | | | | |
| 2. Сведения о характерных точках границ объекта | | | | | |
| Обозначение характерных точек границ | Координаты, м | | Метод определения координат характерной точки | Средняя квадратическая погрешность положения характерной точки (Mt), м | Описание обозначения точки на местности (при наличии) |
| | X | Y | | | |
| 1 | 2 | 3 | 4 | 5 | 6 |
| 1 | 291020.74 | 2274637.75 | Метод спутниковых геодезических измерений (определений) | 0.10 | - |
| 2 | 290960.07 | 2274685.46 | | 0.10 | - |
| 3 | 290922.25 | 2274715.49 | | 0.10 | - |
| 4 | 290880.80 | 2274748.34 | | 0.10 | - |
| 5 | 290845.20 | 2274776.69 | | 0.10 | - |
| 6 | 290822.97 | 2274794.39 | | 0.10 | - |
| 7 | 290818.21 | 2274798.29 | | 0.10 | - |
| 8 | 290815.66 | 2274793.03 | | 0.10 | - |
| 9 | 290777.22 | 2274736.36 | | 0.10 | - |
| 10 | 290787.50 | 2274715.19 | | 0.10 | - |
| 11 | 290834.07 | 2274677.82 | | 0.10 | - |
| 12 | 290876.26 | 2274691.46 | | 0.10 | - |
| 13 | 290882.39 | 2274697.33 | | 0.10 | - |
| 14 | 290898.07 | 2274684.88 | | 0.10 | - |
| 15 | 290934.89 | 2274654.66 | | 0.10 | - |
| 16 | 290927.22 | 2274642.31 | | 0.10 | - |
| 17 | 290918.68 | 2274627.31 | | 0.10 | - |
| 18 | 290920.13 | 2274619.30 | | 0.10 | - |
| 19 | 290934.66 | 2274608.61 | | 0.10 | - |
| 20 | 290951.77 | 2274592.81 | | 0.10 | - |
| 21 | 290949.86 | 2274590.32 | | 0.10 | - |
| 22 | 290957.02 | 2274584.58 | | 0.10 | - |
| 23 | 290955.81 | 2274582.99 | | 0.10 | - |
| 24 | 290969.14 | 2274570.81 | | 0.10 | - |
| 25 | 290967.63 | 2274568.32 | | 0.10 | - |
| 26 | 290974.50 | 2274563.11 | | 0.10 | - |
| 27 | 290990.29 | 2274582.72 | | 0.10 | - |
| 28 | 290983.05 | 2274588.68 | | 0.10 | - |
| 29 | 290987.33 | 2274594.10 | | 0.10 | - |
| 1 | 291020.74 | 2274637.75 | 0.10 | - | |

Подраздел VII

Перечень координат поворотных точек границы участка «ЗРЗ-1-2» зоны регулирования застройки и хозяйственной деятельности объекта культурного наследия регионального значения (ЗРЗ-1) «Парковый ансамбль Тверского Загородного Архиерейского дома в Трехсвятском (Трехсвятского мужского монастыря) – резиденции архиепископов Тверских и Кашинских», XVIII – 1-я пол. XIX в.в., сер. XX в.

| Сведения об объекте | | |
|---------------------|---|-----------------------------------|
| № п/п | Характеристика объекта | Описание характеристик |
| 1 | 2 | 3 |
| 1 | Местоположение объекта | Российская Федерация, город Тверь |
| 2 | Площадь объекта ± величина погрешности определения площади ($P \pm \Delta P$) | 10567 кв. м ± 36 кв. м |
| 3 | Иные характеристики объекта | - |

| Сведения о местоположении границ объекта | | | | | |
|---|---------------|------------|---|--|---|
| 1. Система координат МСК-69, зона 2 | | | | | |
| 2. Сведения о характерных точках границ объекта | | | | | |
| Обозначение характерных точек границ | Координаты, м | | Метод определения координат характерной точки | Средняя квадратическая погрешность положения характерной точки (Mt), м | Описание обозначения точки на местности (при наличии) |
| | X | Y | | | |
| 1 | 2 | 3 | 4 | 5 | 6 |
| 30 | 290651.41 | 2275053.23 | Метод спутниковых геодезических измерений (определений) | 0.10 | - |
| 31 | 290624.84 | 2275108.88 | | 0.10 | - |
| 32 | 290599.73 | 2275141.33 | | 0.10 | - |
| 33 | 290583.78 | 2275133.32 | | 0.10 | - |
| 34 | 290571.95 | 2275127.89 | | 0.10 | - |
| 35 | 290564.93 | 2275124.64 | | 0.10 | - |
| 36 | 290553.90 | 2275119.20 | | 0.10 | - |
| 37 | 290544.37 | 2275114.96 | | 0.10 | - |
| 38 | 290529.03 | 2275107.45 | | 0.10 | - |
| 39 | 290502.75 | 2275095.11 | | 0.10 | - |
| 40 | 290484.10 | 2275086.02 | | 0.10 | - |
| 41 | 290489.82 | 2275074.68 | | 0.10 | - |
| 42 | 290488.04 | 2275073.88 | | 0.10 | - |
| 43 | 290493.18 | 2275065.61 | | 0.10 | - |
| 44 | 290483.36 | 2275060.75 | | 0.10 | - |
| 45 | 290496.92 | 2275032.48 | | 0.10 | - |
| 46 | 290497.86 | 2275030.51 | | 0.10 | - |
| 47 | 290487.04 | 2275024.61 | | 0.10 | - |
| 48 | 290476.85 | 2275025.97 | | 0.10 | - |
| 49 | 290452.14 | 2275027.41 | | 0.10 | - |
| 50 | 290447.45 | 2275029.99 | | 0.10 | - |
| 51 | 290450.42 | 2275010.80 | | 0.10 | - |
| 52 | 290496.89 | 2275013.57 | | 0.10 | - |
| 53 | 290559.50 | 2275064.26 | | 0.10 | - |

| | | | | | |
|----|-----------|------------|--|------|---|
| 54 | 290620.35 | 2275066.15 | | 0.10 | - |
| 55 | 290622.39 | 2275039.86 | | 0.10 | - |
| 30 | 290651.41 | 2275053.23 | | 0.10 | - |

Подраздел VIII

Перечень координат поворотных точек границы участка «ЗРЗ-1-3» зоны регулирования застройки и хозяйственной деятельности объекта культурного наследия регионального значения (ЗРЗ-1) «Парковый ансамбль Тверского Загородного Архиерейского дома в Трехсвятском (Трехсвятского мужского монастыря) – резиденции архиепископов Тверских и Кашинских», XVIII – 1-я пол. XIX в.в., сер. XX в.

| Сведения об объекте | | |
|---------------------|---|-----------------------------------|
| № п/п | Характеристика объекта | Описание характеристик |
| 1 | 2 | 3 |
| 1 | Местоположение объекта | Российская Федерация, город Тверь |
| 2 | Площадь объекта ± величина погрешности определения площади ($P \pm \Delta P$) | 76911 кв. м ± 97 кв. м |
| 3 | Иные характеристики объекта | - |

| Сведения о местоположении границ объекта | | | | | |
|---|---------------|------------|---|--|---|
| 1. Система координат МСК-69, зона 2 | | | | | |
| 2. Сведения о характерных точках границ объекта | | | | | |
| Обозначение характерных точек границ | Координаты, м | | Метод определения координат характерной точки | Средняя квадратическая погрешность положения характерной точки (Mt), м | Описание обозначения точки на местности (при наличии) |
| | X | Y | | | |
| 1 | 2 | 3 | 4 | 5 | 6 |
| 56 | 290390.30 | 2275019.72 | Метод спутниковых геодезических измерений (определений) | 0.10 | - |
| 57 | 290384.26 | 2275047.71 | | 0.10 | - |
| 58 | 290376.79 | 2275068.66 | | 0.10 | - |
| 59 | 290369.74 | 2275128.20 | | 0.10 | - |
| 60 | 290364.99 | 2275169.63 | | 0.10 | - |
| 61 | 290348.54 | 2275311.83 | | 0.10 | - |
| 62 | 290346.51 | 2275340.95 | | 0.10 | - |
| 63 | 290345.98 | 2275344.99 | | 0.10 | - |
| 64 | 290335.38 | 2275342.83 | | 0.10 | - |
| 65 | 290277.06 | 2275330.92 | | 0.10 | - |
| 66 | 290280.07 | 2275316.14 | | 0.10 | - |
| 67 | 290283.66 | 2275298.58 | | 0.10 | - |
| 68 | 290203.95 | 2275282.31 | | 0.10 | - |
| 69 | 290160.71 | 2275272.54 | | 0.10 | - |
| 70 | 290132.34 | 2275266.12 | | 0.10 | - |
| 71 | 290125.04 | 2275264.48 | | 0.10 | - |
| 72 | 290118.76 | 2275291.54 | | 0.10 | - |
| 73 | 290106.87 | 2275289.00 | | 0.10 | - |
| 74 | 290094.79 | 2275339.07 | | 0.10 | - |
| 75 | 290071.43 | 2275334.30 | | 0.10 | - |

| | | | | |
|-----|-----------|------------|------|---|
| 76 | 290089.40 | 2275256.41 | 0.10 | - |
| 77 | 290096.40 | 2275224.17 | 0.10 | - |
| 78 | 290097.51 | 2275224.42 | 0.10 | - |
| 79 | 290100.15 | 2275211.71 | 0.10 | - |
| 80 | 290102.62 | 2275199.08 | 0.10 | - |
| 81 | 290108.39 | 2275169.56 | 0.10 | - |
| 82 | 290117.55 | 2275131.12 | 0.10 | - |
| 83 | 290118.57 | 2275126.71 | 0.10 | - |
| 84 | 290127.45 | 2275088.26 | 0.10 | - |
| 85 | 290132.59 | 2275069.02 | 0.10 | - |
| 86 | 290134.35 | 2275062.70 | 0.10 | - |
| 87 | 290136.79 | 2275054.46 | 0.10 | - |
| 88 | 290138.33 | 2275050.40 | 0.10 | - |
| 89 | 290156.47 | 2275052.35 | 0.10 | - |
| 90 | 290159.21 | 2275014.22 | 0.10 | - |
| 91 | 290148.53 | 2275013.80 | 0.10 | - |
| 92 | 290145.66 | 2274989.08 | 0.10 | - |
| 93 | 290147.01 | 2274989.72 | 0.10 | - |
| 94 | 290236.66 | 2274976.92 | 0.10 | - |
| 95 | 290237.53 | 2274978.07 | 0.10 | - |
| 96 | 290237.82 | 2274978.37 | 0.10 | - |
| 97 | 290238.17 | 2274980.93 | 0.10 | - |
| 98 | 290239.88 | 2274980.78 | 0.10 | - |
| 99 | 290240.35 | 2274986.29 | 0.10 | - |
| 100 | 290303.10 | 2275002.66 | 0.10 | - |
| 101 | 290327.81 | 2275012.21 | 0.10 | - |
| 102 | 290332.69 | 2275014.35 | 0.10 | - |
| 103 | 290359.93 | 2275016.75 | 0.10 | - |
| 104 | 290365.48 | 2275016.76 | 0.10 | - |
| 105 | 290374.28 | 2275016.77 | 0.10 | - |
| 106 | 290381.13 | 2275017.03 | 0.10 | - |
| 107 | 290386.76 | 2275018.68 | 0.10 | - |
| 56 | 290390.30 | 2275019.72 | 0.10 | - |

Подраздел IX

Перечень координат поворотных точек границы участка «ЗРЗ-1-4» зоны регулирования застройки и хозяйственной деятельности объекта культурного наследия регионального значения (ЗРЗ-1) «Парковый ансамбль Тверского Загородного Архиерейского дома в Трехсвятском (Трехсвятского мужского монастыря) – резиденции архиепископов Тверских и Кашинских», XVIII – 1-я пол. XIX в.в., сер. XX в.

| Сведения об объекте | | |
|---------------------|---|-----------------------------------|
| № п/п | Характеристика объекта | Описание характеристик |
| 1 | 2 | 3 |
| 1 | Местоположение объекта | Российская Федерация, город Тверь |
| 2 | Площадь объекта ± величина погрешности определения площади ($P \pm \Delta P$) | 1030 кв. м ± 11 кв. м |
| 3 | Иные характеристики объекта | - |

| Сведения о местоположении границ объекта | | | | | |
|---|---------------|------------|---|--|---|
| 1. Система координат МСК-69, зона 2 | | | | | |
| 2. Сведения о характерных точках границ объекта | | | | | |
| Обозначение характерных точек границ | Координаты, м | | Метод определения координат характерной точки | Средняя квадратическая погрешность положения характерной точки (Mt), м | Описание обозначения точки на местности (при наличии) |
| | X | Y | | | |
| 1 | 2 | 3 | 4 | 5 | 6 |
| 108 | 290589.71 | 2275154.69 | Метод спутниковых геодезических измерений (определений) | 0.10 | - |
| 109 | 290574.62 | 2275189.48 | | 0.10 | - |
| 110 | 290569.89 | 2275185.61 | | 0.10 | - |
| 111 | 290549.22 | 2275175.43 | | 0.10 | - |
| 112 | 290565.72 | 2275142.36 | | 0.10 | - |
| 108 | 290589.71 | 2275154.69 | | 0.10 | - |

Подраздел X

Перечень координат поворотных точек границы участка «ЗРЗ-1-5» зоны регулирования застройки и хозяйственной деятельности объекта культурного наследия регионального значения (ЗРЗ-1) «Парковый ансамбль Тверского Загородного Архиерейского дома в Трехсвятском (Трехсвятского мужского монастыря) – резиденции архиепископов Тверских и Кашинских», XVIII – 1-я пол. XIX в.в., сер. XX в.

| Сведения об объекте | | |
|---------------------|---|-----------------------------------|
| № п/п | Характеристика объекта | Описание характеристик |
| 1 | 2 | 3 |
| 1 | Местоположение объекта | Российская Федерация, город Тверь |
| 2 | Площадь объекта ± величина погрешности определения площади ($P \pm \Delta P$) | 15345 кв. м ± 43 кв. м |
| 3 | Иные характеристики объекта | - |

| Сведения о местоположении границ объекта | | | | | |
|---|---------------|------------|---|--|---|
| 1. Система координат МСК-69, зона 2 | | | | | |
| 2. Сведения о характерных точках границ объекта | | | | | |
| Обозначение характерных точек границ | Координаты, м | | Метод определения координат характерной точки | Средняя квадратическая погрешность положения характерной точки (Mt), м | Описание обозначения точки на местности (при наличии) |
| | X | Y | | | |
| 1 | 2 | 3 | 4 | 5 | 6 |
| 113 | 290529.53 | 2275123.75 | Метод спутниковых геодезических измерений (определений) | 0.10 | - |
| 114 | 290515.25 | 2275152.68 | | 0.10 | - |
| 115 | 290521.75 | 2275162.49 | | 0.10 | - |
| 116 | 290516.00 | 2275172.53 | | 0.10 | - |
| 117 | 290516.71 | 2275173.32 | | 0.10 | - |
| 118 | 290484.96 | 2275231.63 | | 0.10 | - |

| | | | | |
|-----|-----------|------------|------|---|
| 119 | 290443.24 | 2275210.15 | 0.10 | - |
| 120 | 290435.42 | 2275258.11 | 0.10 | - |
| 121 | 290434.22 | 2275258.42 | 0.10 | - |
| 122 | 290411.85 | 2275283.63 | 0.10 | - |
| 123 | 290441.18 | 2275322.84 | 0.10 | - |
| 124 | 290437.42 | 2275353.41 | 0.10 | - |
| 125 | 290385.15 | 2275347.49 | 0.10 | - |
| 126 | 290395.31 | 2275272.45 | 0.10 | - |
| 127 | 290403.49 | 2275200.17 | 0.10 | - |
| 128 | 290406.33 | 2275175.18 | 0.10 | - |
| 129 | 290407.32 | 2275166.68 | 0.10 | - |
| 130 | 290408.80 | 2275154.00 | 0.10 | - |
| 131 | 290410.32 | 2275140.91 | 0.10 | - |
| 132 | 290419.81 | 2275078.69 | 0.10 | - |
| 133 | 290433.75 | 2275080.79 | 0.10 | - |
| 134 | 290434.12 | 2275078.24 | 0.10 | - |
| 135 | 290438.64 | 2275078.89 | 0.10 | - |
| 136 | 290438.23 | 2275081.69 | 0.10 | - |
| 137 | 290433.30 | 2275114.29 | 0.10 | - |
| 138 | 290486.09 | 2275139.27 | 0.10 | - |
| 139 | 290486.51 | 2275139.86 | 0.10 | - |
| 140 | 290489.02 | 2275143.42 | 0.10 | - |
| 141 | 290488.59 | 2275144.32 | 0.10 | - |
| 142 | 290505.52 | 2275152.34 | 0.10 | - |
| 143 | 290521.94 | 2275120.26 | 0.10 | - |
| 113 | 290529.53 | 2275123.75 | 0.10 | - |

Подраздел XI

Перечень координат поворотных точек границы участка «ЗРЗ-2-1» зоны регулирования застройки и хозяйственной деятельности объекта культурного наследия регионального значения (ЗРЗ-2) «Парковый ансамбль Тверского Загородного Архиерейского дома в Трехсвятском (Трехсвятского мужского монастыря) – резиденции архиепископов Тверских и Кашинских», XVIII – 1-я пол. XIX в.в., сер. XX в.

| Сведения об объекте | | |
|---------------------|---|-----------------------------------|
| № п/п | Характеристика объекта | Описание характеристик |
| 1 | 2 | 3 |
| 1 | Местоположение объекта | Российская Федерация, город Тверь |
| 2 | Площадь объекта ± величина погрешности определения площади (P ± ΔP) | 16226 кв. м ± 45 кв. м |
| 3 | Иные характеристики объекта | - |

| Сведения о местоположении границ объекта | | | | | |
|---|---------------|------------|---|--|---|
| 1. Система координат МСК-69, зона 2 | | | | | |
| 2. Сведения о характерных точках границ объекта | | | | | |
| Обозначение характерных точек границ | Координаты, м | | Метод определения координат характерной точки | Средняя квадратическая погрешность положения характерной точки (Mt), м | Описание обозначения точки на местности (при наличии) |
| | X | Y | | | |
| 1 | 2 | 3 | 4 | 5 | 6 |
| 1 | 290638.39 | 2275788.12 | Метод спутниковых геодезических измерений (определений) | 0.10 | - |
| 2 | 290621.06 | 2275850.92 | | 0.10 | - |
| 3 | 290569.96 | 2275851.23 | | 0.10 | - |
| 4 | 290534.61 | 2275842.94 | | 0.10 | - |
| 5 | 290512.60 | 2275840.77 | | 0.10 | - |
| 6 | 290507.02 | 2275860.91 | | 0.10 | - |
| 7 | 290494.50 | 2275857.48 | | 0.10 | - |
| 8 | 290498.88 | 2275837.15 | | 0.10 | - |
| 9 | 290489.18 | 2275837.81 | | 0.10 | - |
| 10 | 290467.65 | 2275832.54 | | 0.10 | - |
| 11 | 290470.32 | 2275828.22 | | 0.10 | - |
| 12 | 290437.57 | 2275820.52 | | 0.10 | - |
| 13 | 290436.61 | 2275794.12 | | 0.10 | - |
| 14 | 290444.36 | 2275768.38 | | 0.10 | - |
| 15 | 290445.19 | 2275764.59 | | 0.10 | - |
| 16 | 290432.88 | 2275761.71 | | 0.10 | - |
| 17 | 290440.83 | 2275733.51 | | 0.10 | - |
| 18 | 290446.68 | 2275712.76 | | 0.10 | - |
| 19 | 290488.80 | 2275725.44 | | 0.10 | - |
| 20 | 290483.49 | 2275743.81 | | 0.10 | - |
| 21 | 290539.03 | 2275762.91 | | 0.10 | - |
| 22 | 290550.10 | 2275791.35 | | 0.10 | - |
| 23 | 290584.21 | 2275775.74 | | 0.10 | - |
| 1 | 290638.39 | 2275788.12 | 0.10 | - | |

Подраздел XII

Перечень координат поворотных точек границы участка «ЗРЗ-2-2» зоны регулирования застройки и хозяйственной деятельности объекта культурного наследия регионального значения (ЗРЗ-2) «Парковый ансамбль Тверского Загородного Архиерейского дома в Трехсвятском (Трехсвятского мужского монастыря) – резиденции архиепископов Тверских и Кашинских», XVIII – 1-я пол. XIX в.в., сер. XX в.

| Сведения об объекте | | |
|---------------------|---|-----------------------------------|
| № п/п | Характеристика объекта | Описание характеристик |
| 1 | 2 | 3 |
| 1 | Местоположение объекта | Российская Федерация, город Тверь |
| 2 | Площадь объекта ± величина погрешности определения площади ($P \pm \Delta P$) | 5397 кв. м ± 26 кв. м |
| 3 | Иные характеристики объекта | - |

| Сведения о местоположении границ объекта | | | | | |
|---|---------------|------------|---|---|---|
| 1. Система координат МСК-69, зона 2 | | | | | |
| 2. Сведения о характерных точках границ объекта | | | | | |
| Обозначение характерных точек границ | Координаты, м | | Метод определения координат характерной точки | Средняя квадратическая погрешность положения характерной точки (Mf), м | Описание обозначения точки на местности (при наличии) |
| | X | Y | | | |
| 1 | 2 | 3 | 4 | 5 | 6 |
| 24 | 290420.44 | 2274921.07 | Метод спутниковых геодезических измерений (определений) | 0.10 | - |
| 25 | 290415.62 | 2274935.38 | | 0.10 | - |
| 26 | 290414.65 | 2274938.23 | | 0.10 | - |
| 27 | 290413.38 | 2274942.01 | | 0.10 | - |
| 28 | 290409.48 | 2274953.51 | | 0.10 | - |
| 29 | 290407.51 | 2274953.77 | | 0.10 | - |
| 30 | 290401.68 | 2274983.00 | | 0.10 | - |
| 31 | 290390.30 | 2275019.72 | | 0.10 | - |
| 32 | 290386.76 | 2275018.68 | | 0.10 | - |
| 33 | 290381.13 | 2275017.03 | | 0.10 | - |
| 34 | 290374.28 | 2275016.77 | | 0.10 | - |
| 35 | 290365.48 | 2275016.76 | | 0.10 | - |
| 36 | 290359.93 | 2275016.75 | | 0.10 | - |
| 37 | 290332.69 | 2275014.35 | | 0.10 | - |
| 38 | 290327.81 | 2275012.21 | | 0.10 | - |
| 39 | 290303.10 | 2275002.66 | | 0.10 | - |
| 40 | 290240.35 | 2274986.29 | | 0.10 | - |
| 41 | 290239.88 | 2274980.78 | | 0.10 | - |
| 42 | 290238.17 | 2274980.93 | | 0.10 | - |
| 43 | 290237.82 | 2274978.37 | | 0.10 | - |
| 44 | 290237.53 | 2274978.07 | | 0.10 | - |
| 45 | 290249.73 | 2274976.51 | | 0.10 | - |
| 46 | 290249.15 | 2274978.81 | | 0.10 | - |
| 47 | 290271.59 | 2274976.48 | | 0.10 | - |
| 48 | 290271.42 | 2274974.08 | | 0.10 | - |
| 49 | 290284.42 | 2274973.15 | | 0.10 | - |
| 50 | 290286.60 | 2274987.39 | | 0.10 | - |
| 51 | 290290.86 | 2274997.37 | | 0.10 | - |
| 52 | 290367.60 | 2274986.41 | | 0.10 | - |
| 53 | 290381.70 | 2274919.72 | | 0.10 | - |
| 24 | 290420.44 | 2274921.07 | 0.10 | - | |

Подраздел XIII

Перечень координат поворотных точек границы участка «ЗРЗ-2-3» зоны регулирования застройки и хозяйственной деятельности объекта культурного наследия регионального значения (ЗРЗ-2) «Парковый ансамбль Тверского Загородного Архиерейского дома в Трехсвятском (Трехсвятского мужского монастыря) – резиденции архиепископов Тверских и Кашинских», XVIII – 1-я пол. XIX в.в., сер. XX в.

| Сведения об объекте | | |
|---------------------|---|-----------------------------------|
| № п/п | Характеристика объекта | Описание характеристик |
| 1 | 2 | 3 |
| 1 | Местоположение объекта | Российская Федерация, город Тверь |
| 2 | Площадь объекта ± величина погрешности определения площади ($P \pm \Delta P$) | 21129 кв. м ± 51 кв. м |
| 3 | Иные характеристики объекта | - |

| Сведения о местоположении границ объекта | | | | | |
|---|---------------|------------|---|--|---|
| 1. Система координат МСК-69, зона 2 | | | | | |
| 2. Сведения о характерных точках границ объекта | | | | | |
| Обозначение характерных точек границ | Координаты, м | | Метод определения координат характерной точки | Средняя квадратическая погрешность положения характерной точки (Mt), м | Описание обозначения точки на местности (при наличии) |
| | X | Y | | | |
| 1 | 2 | 3 | 4 | 5 | 6 |
| 54 | 290424.28 | 2275655.54 | Метод спутниковых геодезических измерений (определений) | 0.10 | - |
| 55 | 290420.45 | 2275715.42 | | 0.10 | - |
| 56 | 290419.09 | 2275731.50 | | 0.10 | - |
| 57 | 290417.36 | 2275751.94 | | 0.10 | - |
| 58 | 290414.81 | 2275776.15 | | 0.10 | - |
| 59 | 290404.91 | 2275775.51 | | 0.10 | - |
| 60 | 290398.22 | 2275820.79 | | 0.10 | - |
| 61 | 290406.82 | 2275821.92 | | 0.10 | - |
| 62 | 290404.34 | 2275836.64 | | 0.10 | - |
| 63 | 290402.76 | 2275846.07 | | 0.10 | - |
| 64 | 290395.80 | 2275870.52 | | 0.10 | - |
| 65 | 290389.70 | 2275875.61 | | 0.10 | - |
| 66 | 290395.55 | 2275883.37 | | 0.10 | - |
| 67 | 290403.88 | 2275886.39 | | 0.10 | - |
| 68 | 290487.61 | 2275910.22 | | 0.10 | - |
| 69 | 290486.87 | 2275920.43 | | 0.10 | - |
| 70 | 290443.06 | 2275919.49 | | 0.10 | - |
| 71 | 290417.36 | 2275915.32 | | 0.10 | - |
| 72 | 290400.13 | 2275912.52 | | 0.10 | - |
| 73 | 290382.40 | 2275909.65 | | 0.10 | - |
| 74 | 290346.15 | 2275900.07 | | 0.10 | - |
| 75 | 290355.15 | 2275868.01 | | 0.10 | - |
| 76 | 290355.41 | 2275866.67 | | 0.10 | - |
| 77 | 290317.77 | 2275856.86 | | 0.10 | - |

| | | | | | |
|----|-----------|------------|--|------|---|
| 78 | 290330.56 | 2275768.45 | | 0.10 | - |
| 79 | 290334.16 | 2275740.58 | | 0.10 | - |
| 80 | 290344.33 | 2275661.87 | | 0.10 | - |
| 81 | 290346.91 | 2275642.45 | | 0.10 | - |
| 54 | 290424.28 | 2275655.54 | | 0.10 | - |

Подраздел XIV

Перечень координат поворотных точек границы участка «ЗРЗ-2-4» зоны регулирования застройки и хозяйственной деятельности объекта культурного наследия регионального значения (ЗРЗ-2) «Парковый ансамбль Тверского Загородного Архиерейского дома в Трехсвятском (Трехсвятского мужского монастыря) – резиденции архиепископов Тверских и Кашинских», XVIII – 1-я пол. XIX в.в., сер. XX в.

| Сведения об объекте | | |
|---------------------|---|-----------------------------------|
| № п/п | Характеристика объекта | Описание характеристик |
| 1 | 2 | 3 |
| 1 | Местоположение объекта | Российская Федерация, город Тверь |
| 2 | Площадь объекта ± величина погрешности определения площади ($P \pm \Delta P$) | 51342 кв. м ± 79 кв. м |
| 3 | Иные характеристики объекта | - |

| Сведения о местоположении границ объекта | | | | | |
|---|---------------|------------|---|--|---|
| 1. Система координат МСК-69, зона 2 | | | | | |
| 2. Сведения о характерных точках границ объекта | | | | | |
| Обозначение характерных точек границ | Координаты, м | | Метод определения координат характерной точки | Средняя квадратическая погрешность положения характерной точки (Mt), м | Описание обозначения точки на местности (при наличии) |
| | X | Y | | | |
| 1 | 2 | 3 | 4 | 5 | 6 |
| 82 | 290316.89 | 2275588.53 | Метод спутниковых геодезических измерений (определений) | 0.10 | - |
| 83 | 290296.81 | 2275750.69 | | 0.10 | - |
| 84 | 290294.47 | 2275769.57 | | 0.10 | - |
| 85 | 290288.54 | 2275815.91 | | 0.10 | - |
| 86 | 290284.88 | 2275846.39 | | 0.10 | - |
| 87 | 290259.46 | 2275857.10 | | 0.10 | - |
| 88 | 290240.18 | 2275874.23 | | 0.10 | - |
| 89 | 290210.34 | 2275865.97 | | 0.10 | - |
| 90 | 290177.18 | 2275856.97 | | 0.10 | - |
| 91 | 290146.93 | 2275819.94 | | 0.10 | - |
| 92 | 290143.44 | 2275815.67 | | 0.10 | - |
| 93 | 290140.90 | 2275810.14 | | 0.10 | - |
| 94 | 290117.32 | 2275780.08 | | 0.10 | - |
| 95 | 290110.89 | 2275773.26 | | 0.10 | - |
| 96 | 290123.33 | 2275757.61 | | 0.10 | - |
| 97 | 290151.56 | 2275749.35 | | 0.10 | - |
| 98 | 290176.35 | 2275732.82 | | 0.10 | - |
| 99 | 290195.79 | 2275704.57 | | 0.10 | - |

| | | | | |
|-----|-----------|------------|------|---|
| 100 | 290171.04 | 2275688.04 | 0.10 | - |
| 101 | 290102.44 | 2275643.10 | 0.10 | - |
| 102 | 290094.40 | 2275656.38 | 0.10 | - |
| 103 | 290071.58 | 2275641.67 | 0.10 | - |
| 104 | 290062.60 | 2275656.47 | 0.10 | - |
| 105 | 290047.62 | 2275674.32 | 0.10 | - |
| 106 | 290037.65 | 2275681.79 | 0.10 | - |
| 107 | 290030.11 | 2275671.72 | 0.10 | - |
| 108 | 290028.48 | 2275669.54 | 0.10 | - |
| 109 | 290019.09 | 2275657.01 | 0.10 | - |
| 110 | 290014.75 | 2275647.99 | 0.10 | - |
| 111 | 290005.05 | 2275627.78 | 0.10 | - |
| 112 | 290000.96 | 2275619.26 | 0.10 | - |
| 113 | 290015.47 | 2275563.97 | 0.10 | - |
| 114 | 290024.43 | 2275529.82 | 0.10 | - |
| 115 | 290069.04 | 2275556.52 | 0.10 | - |
| 116 | 290062.35 | 2275567.34 | 0.10 | - |
| 117 | 290180.23 | 2275637.06 | 0.10 | - |
| 118 | 290193.01 | 2275611.91 | 0.10 | - |
| 119 | 290214.97 | 2275568.74 | 0.10 | - |
| 82 | 290316.89 | 2275588.53 | 0.10 | - |

Подраздел XV

Перечень координат поворотных точек границы участка «ЗРЗ-2-5» зоны регулирования застройки и хозяйственной деятельности объекта культурного наследия регионального значения (ЗРЗ-2) «Парковый ансамбль Тверского Загородного Архиерейского дома в Трехсвятском (Трехсвятского мужского монастыря) – резиденции архиепископов Тверских и Кашинских», XVIII – 1-я пол. XIX в.в., сер. XX в.

| Сведения об объекте | | |
|---------------------|---|-----------------------------------|
| № п/п | Характеристика объекта | Описание характеристик |
| 1 | 2 | 3 |
| 1 | Местоположение объекта | Российская Федерация, город Тверь |
| 2 | Площадь объекта ± величина погрешности определения площади ($P \pm \Delta P$) | 3413 кв. м ± 20 кв. м |
| 3 | Иные характеристики объекта | - |

| Сведения о местоположении границ объекта | | | | | |
|---|---------------|------------|---|--|---|
| 1. Система координат МСК-69, зона 2 | | | | | |
| 2. Сведения о характерных точках границ объекта | | | | | |
| Обозначение характерных точек границ | Координаты, м | | Метод определения координат характерной точки | Средняя квадратическая погрешность положения характерной точки (Mt), м | Описание обозначения точки на местности (при наличии) |
| | X | Y | | | |
| 1 | 2 | 3 | 4 | 5 | 6 |
| 120 | 290682.87 | 2275818.66 | Метод спутниковых | 0.10 | - |
| 121 | 290699.38 | 2275863.94 | | 0.10 | - |

| | | | | | |
|-----|-----------|------------|---------------------------------------|------|---|
| 122 | 290702.88 | 2275870.81 | геодезических измерений (определений) | 0.10 | - |
| 123 | 290706.26 | 2275877.24 | | 0.10 | - |
| 124 | 290708.40 | 2275883.55 | | 0.10 | - |
| 125 | 290709.64 | 2275892.11 | | 0.10 | - |
| 126 | 290709.64 | 2275900.57 | | 0.10 | - |
| 127 | 290707.34 | 2275926.95 | | 0.10 | - |
| 128 | 290655.11 | 2275926.22 | | 0.10 | - |
| 120 | 290682.87 | 2275818.66 | | 0.10 | - |

Подраздел XVI

Перечень координат поворотных точек границы участка «ЗРЗ-2-б» зоны регулирования застройки и хозяйственной деятельности объекта культурного наследия регионального значения (ЗРЗ-2) «Парковый ансамбль Тверского Загородного Архиерейского дома в Трехсвятском (Трехсвятского мужского монастыря) – резиденции архиепископов Тверских и Кашинских», XVIII – 1-я пол. XIX в.в., сер. XX в.

| Сведения об объекте | | |
|---------------------|---|-----------------------------------|
| № п/п | Характеристика объекта | Описание характеристик |
| 1 | 2 | 3 |
| 1 | Местоположение объекта | Российская Федерация, город Тверь |
| 2 | Площадь объекта ± величина погрешности определения площади ($P \pm \Delta P$) | 2158 кв. м ± 16 кв. м |
| 3 | Иные характеристики объекта | - |

| Сведения о местоположении границ объекта | | | | | |
|---|---------------|------------|---|---|---|
| 1. Система координат МСК-69, зона 2 | | | | | |
| 2. Сведения о характерных точках границ объекта | | | | | |
| Обозначение характерных точек границ | Координаты, м | | Метод определения координат характерной точки | Средняя квадратическая погрешность положения характерной точки (M _t), м | Описание обозначения точки на местности (при наличии) |
| | X | Y | | | |
| 1 | 2 | 3 | 4 | 5 | 6 |
| 129 | 290497.86 | 2275030.51 | Метод спутниковых геодезических измерений (определений) | 0.10 | - |
| 130 | 290496.92 | 2275032.48 | | 0.10 | - |
| 131 | 290483.36 | 2275060.75 | | 0.10 | - |
| 132 | 290473.61 | 2275081.06 | | 0.10 | - |
| 133 | 290458.62 | 2275073.07 | | 0.10 | - |
| 134 | 290437.07 | 2275062.10 | | 0.10 | - |
| 135 | 290436.11 | 2275061.83 | | 0.10 | - |
| 136 | 290444.93 | 2275036.28 | | 0.10 | - |
| 137 | 290447.45 | 2275029.99 | | 0.10 | - |
| 138 | 290452.14 | 2275027.41 | | 0.10 | - |
| 139 | 290476.85 | 2275025.97 | | 0.10 | - |
| 140 | 290487.04 | 2275024.61 | | 0.10 | - |
| 129 | 290497.86 | 2275030.51 | | 0.10 | - |

Подраздел XVII

Перечень координат поворотных точек границы участка «ЗРЗ-2-7» зоны регулирования застройки и хозяйственной деятельности объекта культурного наследия регионального значения (ЗРЗ-2) «Парковый ансамбль Тверского Загородного Архиерейского дома в Трехсвятском (Трехсвятского мужского монастыря) – резиденции архиепископов Тверских и Кашинских», XVIII – 1-я пол. XIX в.в., сер. XX в.

| Сведения об объекте | | |
|---------------------|---|-----------------------------------|
| № п/п | Характеристика объекта | Описание характеристик |
| 1 | 2 | 3 |
| 1 | Местоположение объекта | Российская Федерация, город Тверь |
| 2 | Площадь объекта ± величина погрешности определения площади ($P \pm \Delta P$) | 1516 кв. м ± 14 кв. м |
| 3 | Иные характеристики объекта | - |

| Сведения о местоположении границ объекта | | | | | |
|---|---------------|------------|---|--|---|
| 1. Система координат МСК-69, зона 2 | | | | | |
| 2. Сведения о характерных точках границ объекта | | | | | |
| Обозначение характерных точек границ | Координаты, м | | Метод определения координат характерной точки | Средняя квадратическая погрешность положения характерной точки (Mt), м | Описание обозначения точки на местности (при наличии) |
| | X | Y | | | |
| 1 | 2 | 3 | 4 | 5 | 6 |
| 141 | 290565.72 | 2275142.36 | Метод спутниковых геодезических измерений (определений) | 0.10 | - |
| 142 | 290549.22 | 2275175.43 | | 0.10 | - |
| 143 | 290538.20 | 2275170.00 | | 0.10 | - |
| 144 | 290536.71 | 2275171.81 | | 0.10 | - |
| 145 | 290521.75 | 2275162.49 | | 0.10 | - |
| 146 | 290515.25 | 2275152.68 | | 0.10 | - |
| 147 | 290529.53 | 2275123.75 | | 0.10 | - |
| 141 | 290565.72 | 2275142.36 | | 0.10 | - |

Подраздел XVIII

Перечень координат поворотных точек границы участка «ЗРЗ-2-8» зоны регулирования застройки и хозяйственной деятельности объекта культурного наследия регионального значения (ЗРЗ-2) «Парковый ансамбль Тверского Загородного Архиерейского дома в Трехсвятском (Трехсвятского мужского монастыря) – резиденции архиепископов Тверских и Кашинских», XVIII – 1-я пол. XIX в.в., сер. XX в.

| Сведения об объекте | | |
|---------------------|---|-----------------------------------|
| № п/п | Характеристика объекта | Описание характеристик |
| 1 | 2 | 3 |
| 1 | Местоположение объекта | Российская Федерация, город Тверь |
| 2 | Площадь объекта ± величина погрешности определения площади ($P \pm \Delta P$) | 2855 кв. м ± 19 кв. м |
| 3 | Иные характеристики объекта | - |

| Сведения о местоположении границ объекта | | | | | |
|---|---------------|------------|---|--|---|
| 1. Система координат МСК-69, зона 2 | | | | | |
| 2. Сведения о характерных точках границ объекта | | | | | |
| Обозначение характерных точек границ | Координаты, м | | Метод определения координат характерной точки | Средняя квадратическая погрешность положения характерной точки (Mt), м | Описание обозначения точки на местности (при наличии) |
| | X | Y | | | |
| 1 | 2 | 3 | 4 | 5 | 6 |
| 148 | 290521.94 | 2275120.26 | Метод спутниковых геодезических измерений (определений) | 0.10 | - |
| 149 | 290505.52 | 2275152.34 | | 0.10 | - |
| 150 | 290488.59 | 2275144.32 | | 0.10 | - |
| 151 | 290489.02 | 2275143.42 | | 0.10 | - |
| 152 | 290486.51 | 2275139.86 | | 0.10 | - |
| 153 | 290486.09 | 2275139.27 | | 0.10 | - |
| 154 | 290433.30 | 2275114.29 | | 0.10 | - |
| 155 | 290438.23 | 2275081.69 | | 0.10 | - |
| 156 | 290460.54 | 2275092.06 | | 0.10 | - |
| 148 | 290521.94 | 2275120.26 | | 0.10 | - |

Подраздел XIX

Перечень координат поворотных точек границы участка «ЗРЗ-3-1» зоны регулирования застройки и хозяйственной деятельности объекта культурного наследия регионального значения (ЗРЗ-3) «Парковый ансамбль Тверского Загородного Архиерейского дома в Трехсвятском (Трехсвятского мужского монастыря) – резиденции архиепископов Тверских и Кашинских», XVIII – 1-я пол. XIX в.в., сер. XX в.

| Сведения об объекте | | |
|---------------------|---|-----------------------------------|
| № п/п | Характеристика объекта | Описание характеристик |
| 1 | 2 | 3 |
| 1 | Местоположение объекта | Российская Федерация, город Тверь |
| 2 | Площадь объекта ± величина погрешности определения площади ($P \pm \Delta P$) | 21716 кв. м ± 52 кв. м |
| 3 | Иные характеристики объекта | - |

| Сведения о местоположении границ объекта | | | | | |
|---|---------------|------------|---|--|---|
| 1. Система координат МСК-69, зона 2 | | | | | |
| 2. Сведения о характерных точках границ объекта | | | | | |
| Обозначение характерных точек границ | Координаты, м | | Метод определения координат характерной точки | Средняя квадратическая погрешность положения характерной точки (Mt), м | Описание обозначения точки на местности (при наличии) |
| | X | Y | | | |
| 1 | 2 | 3 | 4 | 5 | 6 |
| 1 | 290682.87 | 2275818.66 | Метод спутниковых геодезических измерений (определений) | 0.10 | - |
| 2 | 290655.11 | 2275926.22 | | 0.10 | - |
| 3 | 290646.20 | 2275923.78 | | 0.10 | - |
| 4 | 290486.87 | 2275920.43 | | 0.10 | - |
| 5 | 290487.61 | 2275910.22 | | 0.10 | - |
| 6 | 290403.88 | 2275886.39 | | 0.10 | - |
| 7 | 290395.55 | 2275883.37 | | 0.10 | - |
| 8 | 290389.70 | 2275875.61 | | 0.10 | - |
| 9 | 290395.80 | 2275870.52 | | 0.10 | - |
| 10 | 290402.76 | 2275846.07 | | 0.10 | - |
| 11 | 290404.34 | 2275836.64 | | 0.10 | - |
| 12 | 290431.21 | 2275843.76 | | 0.10 | - |
| 13 | 290437.57 | 2275820.52 | | 0.10 | - |
| 14 | 290470.32 | 2275828.22 | | 0.10 | - |
| 15 | 290467.65 | 2275832.54 | | 0.10 | - |
| 16 | 290489.18 | 2275837.81 | | 0.10 | - |
| 17 | 290498.88 | 2275837.15 | | 0.10 | - |
| 18 | 290494.50 | 2275857.48 | | 0.10 | - |
| 19 | 290507.02 | 2275860.91 | | 0.10 | - |
| 20 | 290512.60 | 2275840.77 | | 0.10 | - |
| 21 | 290534.61 | 2275842.94 | | 0.10 | - |
| 22 | 290569.96 | 2275851.23 | | 0.10 | - |
| 23 | 290621.06 | 2275850.92 | | 0.10 | - |
| 24 | 290638.39 | 2275788.12 | | 0.10 | - |

| | | | | | |
|----|-----------|------------|--|------|---|
| 25 | 290674.64 | 2275796.80 | | 0.10 | - |
| 1 | 290682.87 | 2275818.66 | | 0.10 | - |

Подраздел XX

Перечень координат поворотных точек границы участка «ЗРЗ-3-2» зоны регулирования застройки и хозяйственной деятельности объекта культурного наследия регионального значения (ЗРЗ-3) «Парковый ансамбль Тверского Загородного Архиерейского дома в Трехсвятском (Трехсвятского мужского монастыря) – резиденции архиепископов Тверских и Кашинских», XVIII – 1-я пол. XIX в.в., сер. XX в.

| Сведения об объекте | | |
|---------------------|---|-----------------------------------|
| № п/п | Характеристика объекта | Описание характеристик |
| 1 | 2 | 3 |
| 1 | Местоположение объекта | Российская Федерация, город Тверь |
| 2 | Площадь объекта ± величина погрешности определения площади ($P \pm \Delta P$) | 6281 кв. м ± 28 кв. м |
| 3 | Иные характеристики объекта | - |

| Сведения о местоположении границ объекта | | | | | |
|---|---------------|------------|---|--|---|
| 1. Система координат МСК-69, зона 2 | | | | | |
| 2. Сведения о характерных точках границ объекта | | | | | |
| Обозначение характерных точек границ | Координаты, м | | Метод определения координат характерной точки | Средняя квадратическая погрешность положения характерной точки (Mt), м | Описание обозначения точки на местности (при наличии) |
| | X | Y | | | |
| 1 | 2 | 3 | 4 | 5 | 6 |
| 26 | 290590.04 | 2276015.31 | Метод спутниковых геодезических измерений (определений) | 0.10 | - |
| 27 | 290578.62 | 2276054.02 | | 0.10 | - |
| 28 | 290570.59 | 2276081.23 | | 0.10 | - |
| 29 | 290562.79 | 2276107.68 | | 0.10 | - |
| 30 | 290558.81 | 2276117.25 | | 0.10 | - |
| 31 | 290556.87 | 2276121.94 | | 0.10 | - |
| 32 | 290506.09 | 2276107.62 | | 0.10 | - |
| 33 | 290513.32 | 2276078.62 | | 0.10 | - |
| 34 | 290516.30 | 2276066.34 | | 0.10 | - |
| 35 | 290521.81 | 2276043.72 | | 0.10 | - |
| 36 | 290525.04 | 2276032.20 | | 0.10 | - |
| 37 | 290533.95 | 2276000.45 | | 0.10 | - |
| 38 | 290535.57 | 2276000.88 | | 0.10 | - |
| 26 | 290590.04 | 2276015.31 | | 0.10 | - |

Подраздел XXI

Перечень координат поворотных точек границы участка «ЗРЗ-3-3» зоны регулирования застройки и хозяйственной деятельности объекта культурного наследия регионального значения (ЗРЗ-3) «Парковый ансамбль Тверского Загородного Архиерейского дома в Трехсвятском (Трехсвятского мужского монастыря) – резиденции архиепископов Тверских и Кашинских», XVIII – 1-я пол. XIX в.в., сер. XX в.

| Сведения об объекте | | |
|---------------------|---|-----------------------------------|
| № п/п | Характеристика объекта | Описание характеристик |
| 1 | 2 | 3 |
| 1 | Местоположение объекта | Российская Федерация, город Тверь |
| 2 | Площадь объекта ± величина погрешности определения площади ($P \pm \Delta P$) | 3936 кв. м ± 22 кв. м |
| 3 | Иные характеристики объекта | - |

| Сведения о местоположении границ объекта | | | | | |
|---|---------------|------------|---|--|---|
| 1. Система координат МСК-69, зона 2 | | | | | |
| 2. Сведения о характерных точках границ объекта | | | | | |
| Обозначение характерных точек границ | Координаты, м | | Метод определения координат характерной точки | Средняя квадратическая погрешность положения характерной точки (Mt), м | Описание обозначения точки на местности (при наличии) |
| | X | Y | | | |
| 1 | 2 | 3 | 4 | 5 | 6 |
| 39 | 290528.05 | 2276191.23 | Метод спутниковых геодезических измерений (определений) | 0.10 | - |
| 40 | 290499.44 | 2276260.04 | | 0.10 | - |
| 41 | 290466.96 | 2276253.86 | | 0.10 | - |
| 42 | 290455.62 | 2276260.92 | | 0.10 | - |
| 43 | 290445.50 | 2276210.58 | | 0.10 | - |
| 44 | 290476.20 | 2276210.90 | | 0.10 | - |
| 45 | 290481.78 | 2276190.07 | | 0.10 | - |
| 46 | 290493.42 | 2276180.00 | | 0.10 | - |
| 39 | 290528.05 | 2276191.23 | | 0.10 | - |

Подраздел XXII

Перечень координат поворотных точек границы участка «ЗРЗ-4-1» зоны регулирования застройки и хозяйственной деятельности объекта культурного наследия регионального значения (ЗРЗ-4) «Парковый ансамбль Тверского Загородного Архиерейского дома в Трехсвятском (Трехсвятского мужского монастыря) – резиденции архиепископов Тверских и Кашинских», XVIII – 1-я пол. XIX в.в., сер. XX в.

| Сведения об объекте | | |
|---------------------|---|-----------------------------------|
| № п/п | Характеристика объекта | Описание характеристик |
| 1 | 2 | 3 |
| 1 | Местоположение объекта | Российская Федерация, город Тверь |
| 2 | Площадь объекта ± величина погрешности определения площади ($P \pm \Delta P$) | 9697 кв. м ± 34 кв. м |
| 3 | Иные характеристики объекта | - |

| Сведения о местоположении границ объекта | | | | | |
|---|---------------|------------|---|--|---|
| 1. Система координат МСК-69, зона 2 | | | | | |
| 2. Сведения о характерных точках границ объекта | | | | | |
| Обозначение характерных точек границ | Координаты, м | | Метод определения координат характерной точки | Средняя квадратическая погрешность положения характерной точки (Mt), м | Описание обозначения точки на местности (при наличии) |
| | X | Y | | | |
| 1 | 2 | 3 | 4 | 5 | 6 |
| 1 | 290388.18 | 2274894.83 | Метод спутниковых геодезических измерений (определений) | 0.10 | - |
| 2 | 290381.70 | 2274919.72 | | 0.10 | - |
| 3 | 290367.60 | 2274986.41 | | 0.10 | - |
| 4 | 290290.86 | 2274997.37 | | 0.10 | - |
| 5 | 290286.60 | 2274987.39 | | 0.10 | - |
| 6 | 290284.42 | 2274973.15 | | 0.10 | - |
| 7 | 290282.42 | 2274917.57 | | 0.10 | - |
| 8 | 290261.63 | 2274917.02 | | 0.10 | - |
| 9 | 290261.66 | 2274907.75 | | 0.10 | - |
| 10 | 290261.69 | 2274892.02 | | 0.10 | - |
| 1 | 290388.18 | 2274894.83 | | 0.10 | - |

Подраздел XXIII

Перечень координат поворотных точек границы участка «ЗРЗ-4-2» зоны регулирования застройки и хозяйственной деятельности объекта культурного наследия регионального значения (ЗРЗ-4) «Парковый ансамбль Тверского Загородного Архиерейского дома в Трехсвятском (Трехсвятского мужского монастыря) – резиденции архиепископов Тверских и Кашинских», XVIII – 1-я пол. XIX в.в., сер. XX в.

| Сведения об объекте | | |
|---------------------|---|-----------------------------------|
| № п/п | Характеристика объекта | Описание характеристик |
| 1 | 2 | 3 |
| 1 | Местоположение объекта | Российская Федерация, город Тверь |
| 2 | Площадь объекта ± величина погрешности определения площади ($P \pm \Delta P$) | 68443 кв. м ± 92 кв. м |
| 3 | Иные характеристики объекта | - |

| Сведения о местоположении границ объекта | | | | | |
|---|---------------|------------|---|--|---|
| 1. Система координат МСК-69, зона 2 | | | | | |
| 2. Сведения о характерных точках границ объекта | | | | | |
| Обозначение характерных точек границ | Координаты, м | | Метод определения координат характерной точки | Средняя квадратическая погрешность положения характерной точки (Mt), м | Описание обозначения точки на местности (при наличии) |
| | X | Y | | | |
| 1 | 2 | 3 | 4 | 5 | 6 |
| 11 | 290160.32 | 2274888.27 | Метод спутниковых геодезических измерений (определений) | 0.10 | - |
| 12 | 290159.23 | 2274893.14 | | 0.10 | - |
| 13 | 290159.68 | 2274913.92 | | 0.10 | - |
| 14 | 290160.25 | 2274930.64 | | 0.10 | - |
| 15 | 290159.21 | 2274939.64 | | 0.10 | - |
| 16 | 290159.54 | 2274944.24 | | 0.10 | - |
| 17 | 290156.33 | 2274954.76 | | 0.10 | - |
| 18 | 290153.06 | 2274965.68 | | 0.10 | - |
| 19 | 290152.96 | 2274966.11 | | 0.10 | - |
| 20 | 290151.92 | 2274970.27 | | 0.10 | - |
| 21 | 290147.01 | 2274989.72 | | 0.10 | - |
| 22 | 290145.66 | 2274989.08 | | 0.10 | - |
| 23 | 290148.53 | 2275013.80 | | 0.10 | - |
| 24 | 290159.21 | 2275014.22 | | 0.10 | - |
| 25 | 290156.47 | 2275052.35 | | 0.10 | - |
| 26 | 290138.33 | 2275050.40 | | 0.10 | - |
| 27 | 290123.39 | 2275048.80 | | 0.10 | - |
| 28 | 290110.60 | 2275034.58 | | 0.10 | - |
| 29 | 290092.66 | 2275103.62 | | 0.10 | - |
| 30 | 290087.17 | 2275124.69 | | 0.10 | - |
| 31 | 290079.96 | 2275157.16 | | 0.10 | - |
| 32 | 290080.87 | 2275157.73 | | 0.10 | - |
| 33 | 290081.63 | 2275156.50 | | 0.10 | - |
| 34 | 290071.16 | 2275201.92 | | 0.10 | - |

| | | | | |
|----|-----------|------------|------|---|
| 35 | 290058.85 | 2275255.38 | 0.10 | - |
| 36 | 290039.10 | 2275341.12 | 0.10 | - |
| 37 | 290028.97 | 2275386.34 | 0.10 | - |
| 38 | 290025.68 | 2275399.38 | 0.10 | - |
| 39 | 290008.16 | 2275468.72 | 0.10 | - |
| 40 | 289995.30 | 2275519.67 | 0.10 | - |
| 41 | 289973.44 | 2275606.20 | 0.10 | - |
| 42 | 289950.19 | 2275590.32 | 0.10 | - |
| 43 | 289937.93 | 2275581.79 | 0.10 | - |
| 44 | 289934.99 | 2275579.65 | 0.10 | - |
| 45 | 289921.46 | 2275569.79 | 0.10 | - |
| 46 | 289914.59 | 2275540.73 | 0.10 | - |
| 47 | 289910.80 | 2275497.15 | 0.10 | - |
| 48 | 289892.44 | 2275462.36 | 0.10 | - |
| 49 | 289878.71 | 2275443.34 | 0.10 | - |
| 50 | 289903.47 | 2275403.39 | 0.10 | - |
| 51 | 289863.76 | 2275379.01 | 0.10 | - |
| 52 | 289940.43 | 2275279.05 | 0.10 | - |
| 53 | 289992.68 | 2275210.92 | 0.10 | - |
| 54 | 290003.20 | 2275182.37 | 0.10 | - |
| 55 | 290025.26 | 2275122.51 | 0.10 | - |
| 56 | 290025.92 | 2275122.95 | 0.10 | - |
| 57 | 290043.81 | 2275072.15 | 0.10 | - |
| 58 | 290050.18 | 2275054.06 | 0.10 | - |
| 59 | 290053.37 | 2275007.17 | 0.10 | - |
| 60 | 290052.22 | 2275005.69 | 0.10 | - |
| 61 | 290052.66 | 2274998.96 | 0.10 | - |
| 62 | 290054.44 | 2274982.59 | 0.10 | - |
| 63 | 290054.88 | 2274978.56 | 0.10 | - |
| 64 | 290058.25 | 2274947.53 | 0.10 | - |
| 65 | 290058.75 | 2274941.55 | 0.10 | - |
| 66 | 290059.38 | 2274934.13 | 0.10 | - |
| 67 | 290059.57 | 2274931.58 | 0.10 | - |
| 68 | 290059.81 | 2274928.86 | 0.10 | - |
| 69 | 290060.14 | 2274924.88 | 0.10 | - |
| 70 | 290061.55 | 2274908.23 | 0.10 | - |
| 71 | 290063.66 | 2274882.42 | 0.10 | - |
| 72 | 290065.15 | 2274882.49 | 0.10 | - |
| 73 | 290066.20 | 2274882.54 | 0.10 | - |
| 74 | 290067.17 | 2274882.59 | 0.10 | - |
| 75 | 290086.68 | 2274883.52 | 0.10 | - |
| 76 | 290114.00 | 2274884.81 | 0.10 | - |
| 77 | 290138.55 | 2274886.87 | 0.10 | - |
| 11 | 290160.32 | 2274888.27 | 0.10 | - |

Подраздел XXIV

Перечень координат поворотных точек границы участка «ЗРЗ-4-3» зоны регулирования застройки и хозяйственной деятельности объекта культурного наследия регионального значения (ЗРЗ-4) «Парковый ансамбль Тверского Загородного Архиерейского дома в Трехсвятском (Трехсвятского мужского монастыря) – резиденции архиепископов Тверских и Кашинских», XVIII – 1-я пол. XIX в.в., сер. XX в.

| Сведения об объекте | | |
|---------------------|---|-----------------------------------|
| № п/п | Характеристика объекта | Описание характеристик |
| 1 | 2 | 3 |
| 1 | Местоположение объекта | Российская Федерация, город Тверь |
| 2 | Площадь объекта ± величина погрешности определения площади ($P \pm \Delta P$) | 1274 кв. м ± 12 кв. м |
| 3 | Иные характеристики объекта | - |

| Сведения о местоположении границ объекта | | | | | |
|---|---------------|------------|---|--|---|
| 1. Система координат МСК-69, зона 2 | | | | | |
| 2. Сведения о характерных точках границ объекта | | | | | |
| Обозначение характерных точек границ | Координаты, м | | Метод определения координат характерной точки | Средняя квадратическая погрешность положения характерной точки (Mt), м | Описание обозначения точки на местности (при наличии) |
| | X | Y | | | |
| 1 | 2 | 3 | 4 | 5 | 6 |
| 78 | 290094.40 | 2275656.38 | Метод спутниковых геодезических измерений (определений) | 0.10 | - |
| 79 | 290085.08 | 2275671.92 | | 0.10 | - |
| 80 | 290052.46 | 2275691.18 | | 0.10 | - |
| 81 | 290047.43 | 2275694.86 | | 0.10 | - |
| 82 | 290040.21 | 2275685.53 | | 0.10 | - |
| 83 | 290037.65 | 2275681.79 | | 0.10 | - |
| 84 | 290047.62 | 2275674.32 | | 0.10 | - |
| 85 | 290062.60 | 2275656.47 | | 0.10 | - |
| 86 | 290071.58 | 2275641.67 | | 0.10 | - |
| 78 | 290094.40 | 2275656.38 | | 0.10 | - |

Подраздел XXV

Перечень координат поворотных точек границы участка «ЗРЗ-4-4» зоны регулирования застройки и хозяйственной деятельности объекта культурного наследия регионального значения (ЗРЗ-4) «Парковый ансамбль Тверского Загородного Архиерейского дома в Трехсвятском (Трехсвятского мужского монастыря) – резиденции архиепископов Тверских и Кашинских», XVIII – 1-я пол. XIX в.в., сер. XX в.

| Сведения об объекте | | |
|---------------------|---|-----------------------------------|
| № п/п | Характеристика объекта | Описание характеристик |
| 1 | 2 | 3 |
| 1 | Местоположение объекта | Российская Федерация, город Тверь |
| 2 | Площадь объекта ± величина погрешности определения площади ($P \pm \Delta P$) | 3730 кв. м ± 21 кв. м |
| 3 | Иные характеристики объекта | - |

| Сведения о местоположении границ объекта | | | | | |
|---|---------------|------------|---|--|---|
| 1. Система координат МСК-69, зона 2 | | | | | |
| 2. Сведения о характерных точках границ объекта | | | | | |
| Обозначение характерных точек границ | Координаты, м | | Метод определения координат характерной точки | Средняя квадратическая погрешность положения характерной точки (Mt), м | Описание обозначения точки на местности (при наличии) |
| | X | Y | | | |
| 1 | 2 | 3 | 4 | 5 | 6 |
| 87 | 290171.04 | 2275688.04 | Метод спутниковых геодезических измерений (определений) | 0.10 | - |
| 88 | 290195.79 | 2275704.57 | | 0.10 | - |
| 89 | 290176.35 | 2275732.82 | | 0.10 | - |
| 90 | 290151.56 | 2275749.35 | | 0.10 | - |
| 91 | 290123.33 | 2275757.61 | | 0.10 | - |
| 92 | 290110.89 | 2275773.26 | | 0.10 | - |
| 93 | 290088.14 | 2275749.10 | | 0.10 | - |
| 94 | 290097.35 | 2275740.17 | | 0.10 | - |
| 95 | 290113.08 | 2275730.58 | | 0.10 | - |
| 96 | 290124.32 | 2275712.63 | | 0.10 | - |
| 97 | 290135.24 | 2275704.08 | | 0.10 | - |
| 98 | 290147.99 | 2275712.11 | | 0.10 | - |
| 99 | 290152.62 | 2275705.53 | | 0.10 | - |
| 100 | 290157.44 | 2275708.84 | | 0.10 | - |
| 87 | 290171.04 | 2275688.04 | 0.10 | - | |

Подраздел XXVI

Перечень координат поворотных точек границы участка «ЗРЗ-5-1» зоны регулирования застройки и хозяйственной деятельности объекта культурного наследия регионального значения (ЗРЗ-5) «Парковый ансамбль Тверского Загородного Архиерейского дома в Трехсвятском (Трехсвятского мужского монастыря) – резиденции архиепископов Тверских и Кашинских», XVIII – 1-я пол. XIX в.в., сер. XX в.

| Сведения об объекте | | |
|---------------------|---|-----------------------------------|
| № п/п | Характеристика объекта | Описание характеристик |
| 1 | 2 | 3 |
| 1 | Местоположение объекта | Российская Федерация, город Тверь |
| 2 | Площадь объекта ± величина погрешности определения площади ($P \pm \Delta P$) | 10503 кв. м ± 36 кв. м |
| 3 | Иные характеристики объекта | - |

| Сведения о местоположении границ объекта | | | | | |
|---|---------------|------------|---|--|---|
| 1. Система координат МСК-69, зона 2 | | | | | |
| 2. Сведения о характерных точках границ объекта | | | | | |
| Обозначение характерных точек границ | Координаты, м | | Метод определения координат характерной точки | Средняя квадратическая погрешность положения характерной точки (Mt), м | Описание обозначения точки на местности (при наличии) |
| | X | Y | | | |
| 1 | 2 | 3 | 4 | 5 | 6 |
| 1 | 290282.42 | 2274917.57 | Метод спутниковых геодезических измерений (определений) | 0.10 | - |
| 2 | 290284.42 | 2274973.15 | | 0.10 | - |
| 3 | 290271.42 | 2274974.08 | | 0.10 | - |
| 4 | 290271.59 | 2274976.48 | | 0.10 | - |
| 5 | 290249.15 | 2274978.81 | | 0.10 | - |
| 6 | 290249.73 | 2274976.51 | | 0.10 | - |
| 7 | 290237.53 | 2274978.07 | | 0.10 | - |
| 8 | 290236.66 | 2274976.92 | | 0.10 | - |
| 9 | 290147.01 | 2274989.72 | | 0.10 | - |
| 10 | 290151.92 | 2274970.27 | | 0.10 | - |
| 11 | 290152.96 | 2274966.11 | | 0.10 | - |
| 12 | 290153.06 | 2274965.68 | | 0.10 | - |
| 13 | 290156.33 | 2274954.76 | | 0.10 | - |
| 14 | 290159.54 | 2274944.24 | | 0.10 | - |
| 15 | 290159.21 | 2274939.64 | | 0.10 | - |
| 16 | 290160.25 | 2274930.64 | | 0.10 | - |
| 17 | 290159.68 | 2274913.92 | | 0.10 | - |
| 18 | 290159.23 | 2274893.14 | | 0.10 | - |
| 19 | 290160.32 | 2274888.27 | | 0.10 | - |
| 20 | 290163.42 | 2274874.42 | | 0.10 | - |
| 21 | 290186.07 | 2274874.51 | | 0.10 | - |
| 22 | 290183.19 | 2274901.61 | | 0.10 | - |
| 23 | 290182.33 | 2274909.74 | | 0.10 | - |
| 24 | 290205.00 | 2274912.00 | | 0.10 | - |

| | | | | | |
|----|-----------|------------|--|------|---|
| 25 | 290205.69 | 2274904.96 | | 0.10 | - |
| 26 | 290206.37 | 2274898.11 | | 0.10 | - |
| 27 | 290206.72 | 2274894.60 | | 0.10 | - |
| 28 | 290237.44 | 2274897.55 | | 0.10 | - |
| 29 | 290237.81 | 2274893.77 | | 0.10 | - |
| 30 | 290244.52 | 2274894.42 | | 0.10 | - |
| 31 | 290244.79 | 2274891.61 | | 0.10 | - |
| 32 | 290246.28 | 2274891.75 | | 0.10 | - |
| 33 | 290261.69 | 2274892.02 | | 0.10 | - |
| 34 | 290261.66 | 2274907.75 | | 0.10 | - |
| 35 | 290261.63 | 2274917.02 | | 0.10 | - |
| 1 | 290282.42 | 2274917.57 | | 0.10 | - |

Подраздел XXVII

Перечень координат поворотных точек границы участка «ЗРЗ-5-2» зоны регулирования застройки и хозяйственной деятельности объекта культурного наследия регионального значения (ЗРЗ-5) «Парковый ансамбль Тверского Загородного Архиерейского дома в Трехсвятском (Трехсвятского мужского монастыря) – резиденции архиепископов Тверских и Кашинских», XVIII – 1-я пол. XIX в.в., сер. XX в.

| Сведения об объекте | | |
|---------------------|---|-----------------------------------|
| № п/п | Характеристика объекта | Описание характеристик |
| 1 | 2 | 3 |
| 1 | Местоположение объекта | Российская Федерация, город Тверь |
| 2 | Площадь объекта ± величина погрешности определения площади ($P \pm \Delta P$) | 6090 кв. м ± 27 кв. м |
| 3 | Иные характеристики объекта | - |

| Сведения о местоположении границ объекта | | | | | |
|---|---------------|------------|---|--|---|
| 1. Система координат МСК-69, зона 2 | | | | | |
| 2. Сведения о характерных точках границ объекта | | | | | |
| Обозначение характерных точек границ | Координаты, м | | Метод определения координат характерной точки | Средняя квадратическая погрешность положения характерной точки (Mt), м | Описание обозначения точки на местности (при наличии) |
| | X | Y | | | |
| 1 | 2 | 3 | 4 | 5 | 6 |
| 36 | 290171.04 | 2275688.04 | Метод спутниковых геодезических измерений (определений) | 0.10 | - |
| 37 | 290157.44 | 2275708.84 | | 0.10 | - |
| 38 | 290152.62 | 2275705.53 | | 0.10 | - |
| 39 | 290147.99 | 2275712.11 | | 0.10 | - |
| 40 | 290135.24 | 2275704.08 | | 0.10 | - |
| 41 | 290124.32 | 2275712.63 | | 0.10 | - |
| 42 | 290113.08 | 2275730.58 | | 0.10 | - |
| 43 | 290097.35 | 2275740.17 | | 0.10 | - |
| 44 | 290088.14 | 2275749.10 | | 0.10 | - |
| 45 | 290065.86 | 2275719.39 | | 0.10 | - |
| 46 | 290047.43 | 2275694.86 | | 0.10 | - |

| | | | | | |
|----|-----------|------------|--|------|---|
| 47 | 290052.46 | 2275691.18 | | 0.10 | - |
| 48 | 290085.08 | 2275671.92 | | 0.10 | - |
| 49 | 290094.40 | 2275656.38 | | 0.10 | - |
| 50 | 290102.44 | 2275643.10 | | 0.10 | - |
| 36 | 290171.04 | 2275688.04 | | 0.10 | - |

Подраздел XXVIII

Перечень координат поворотных точек границы участка «ЗОПЛ-1-1» зоны охраняемого природного ландшафта объекта культурного наследия регионального значения (ЗОПЛ-1) «Парковый ансамбль Тверского Загородного Архиерейского дома в Трехсвятском (Трехсвятского мужского монастыря) – резиденции архиепископов Тверских и Кашинских», XVIII – 1-я пол. XIX в.в., сер. XX в.

| Сведения об объекте | | |
|---------------------|---|-----------------------------------|
| № п/п | Характеристика объекта | Описание характеристик |
| 1 | 2 | 3 |
| 1 | Местоположение объекта | Российская Федерация, город Тверь |
| 2 | Площадь объекта ± величина погрешности определения площади ($P \pm \Delta P$) | 63044 кв. м ± 88 кв. м |
| 3 | Иные характеристики объекта | - |

| Сведения о местоположении границ объекта | | | | | |
|---|---------------|------------|---|--|---|
| 1. Система координат МСК-69, зона 2 | | | | | |
| 2. Сведения о характерных точках границ объекта | | | | | |
| Обозначение характерных точек границ | Координаты, м | | Метод определения координат характерной точки | Средняя квадратическая погрешность положения характерной точки (Mt), м | Описание обозначения точки на местности (при наличии) |
| | X | Y | | | |
| 1 | 2 | 3 | 4 | 5 | 6 |
| 1 | 291017.90 | 2274530.82 | Метод спутниковых геодезических измерений (определений) | 0.10 | - |
| 2 | 291014.42 | 2274533.24 | | 0.10 | - |
| 3 | 291005.36 | 2274539.69 | | 0.10 | - |
| 4 | 290974.50 | 2274563.11 | | 0.10 | - |
| 5 | 290967.63 | 2274568.32 | | 0.10 | - |
| 6 | 290969.14 | 2274570.81 | | 0.10 | - |
| 7 | 290955.81 | 2274582.99 | | 0.10 | - |
| 8 | 290957.02 | 2274584.58 | | 0.10 | - |
| 9 | 290949.86 | 2274590.32 | | 0.10 | - |
| 10 | 290951.77 | 2274592.81 | | 0.10 | - |
| 11 | 290934.66 | 2274608.61 | | 0.10 | - |
| 12 | 290920.13 | 2274619.30 | | 0.10 | - |
| 13 | 290918.68 | 2274627.31 | | 0.10 | - |
| 14 | 290927.22 | 2274642.31 | | 0.10 | - |
| 15 | 290934.89 | 2274654.66 | | 0.10 | - |
| 16 | 290898.07 | 2274684.88 | | 0.10 | - |
| 17 | 290882.39 | 2274697.33 | | 0.10 | - |
| 18 | 290876.26 | 2274691.46 | | 0.10 | - |

| | | | | |
|----|-----------|------------|------|---|
| 19 | 290834.07 | 2274677.82 | 0.10 | - |
| 20 | 290787.50 | 2274715.19 | 0.10 | - |
| 21 | 290777.22 | 2274736.36 | 0.10 | - |
| 22 | 290815.66 | 2274793.03 | 0.10 | - |
| 23 | 290818.21 | 2274798.29 | 0.10 | - |
| 24 | 290820.95 | 2274803.94 | 0.10 | - |
| 25 | 290792.33 | 2274816.56 | 0.10 | - |
| 26 | 290806.01 | 2274837.43 | 0.10 | - |
| 27 | 290826.85 | 2274846.29 | 0.10 | - |
| 28 | 290842.48 | 2274865.83 | 0.10 | - |
| 29 | 290846.48 | 2274880.05 | 0.10 | - |
| 30 | 290840.23 | 2274898.58 | 0.10 | - |
| 31 | 290820.80 | 2274928.64 | 0.10 | - |
| 32 | 290765.33 | 2274992.54 | 0.10 | - |
| 33 | 290750.81 | 2275022.41 | 0.10 | - |
| 34 | 290731.10 | 2275053.37 | 0.10 | - |
| 35 | 290718.02 | 2275078.33 | 0.10 | - |
| 36 | 290709.03 | 2275132.72 | 0.10 | - |
| 37 | 290683.43 | 2275166.58 | 0.10 | - |
| 38 | 290671.73 | 2275180.16 | 0.10 | - |
| 39 | 290589.71 | 2275154.69 | 0.10 | - |
| 40 | 290599.73 | 2275141.33 | 0.10 | - |
| 41 | 290624.84 | 2275108.88 | 0.10 | - |
| 42 | 290651.41 | 2275053.23 | 0.10 | - |
| 43 | 290703.85 | 2274943.40 | 0.10 | - |
| 44 | 290736.46 | 2274861.15 | 0.10 | - |
| 45 | 290739.00 | 2274855.32 | 0.10 | - |
| 46 | 290724.69 | 2274832.67 | 0.10 | - |
| 47 | 290725.06 | 2274827.47 | 0.10 | - |
| 48 | 290725.49 | 2274814.57 | 0.10 | - |
| 49 | 290725.50 | 2274800.07 | 0.10 | - |
| 50 | 290725.19 | 2274781.77 | 0.10 | - |
| 51 | 290721.76 | 2274759.79 | 0.10 | - |
| 52 | 290719.53 | 2274745.23 | 0.10 | - |
| 53 | 290735.77 | 2274744.38 | 0.10 | - |
| 54 | 290734.15 | 2274718.69 | 0.10 | - |
| 55 | 290754.13 | 2274672.59 | 0.10 | - |
| 56 | 290758.60 | 2274655.49 | 0.10 | - |
| 57 | 290813.15 | 2274609.83 | 0.10 | - |
| 58 | 290819.86 | 2274568.96 | 0.10 | - |
| 59 | 290787.16 | 2274567.15 | 0.10 | - |
| 60 | 290789.21 | 2274553.78 | 0.10 | - |
| 61 | 290960.58 | 2274553.78 | 0.10 | - |
| 62 | 290989.74 | 2274533.18 | 0.10 | - |
| 63 | 290987.31 | 2274499.83 | 0.10 | - |
| 64 | 290988.31 | 2274487.36 | 0.10 | - |
| 1 | 291017.90 | 2274530.82 | 0.10 | - |

Подраздел XXIX

Перечень координат поворотных точек границы участка «ЗОПЛ-1-2» зоны охраняемого природного ландшафта объекта культурного наследия регионального значения (ЗОПЛ-1) «Парковый ансамбль Тверского Загородного Архиерейского дома в Трехсвятском (Трехсвятского мужского монастыря) – резиденции архиепископов Тверских и Кашинских», XVIII – 1-я пол. XIX в.в., сер. XX в.

| Сведения об объекте | | |
|---------------------|---|-----------------------------------|
| № п/п | Характеристика объекта | Описание характеристик |
| 1 | 2 | 3 |
| 1 | Местоположение объекта | Российская Федерация, город Тверь |
| 2 | Площадь объекта ± величина погрешности определения площади ($P \pm \Delta P$) | 6285 кв. м ± 28 кв. м |
| 3 | Иные характеристики объекта | - |

| Сведения о местоположении границ объекта | | | | | |
|---|---------------|------------|---|--|---|
| 1. Система координат МСК-69, зона 2 | | | | | |
| 2. Сведения о характерных точках границ объекта | | | | | |
| Обозначение характерных точек границ | Координаты, м | | Метод определения координат характерной точки | Средняя квадратическая погрешность положения характерной точки (Mt), м | Описание обозначения точки на местности (при наличии) |
| | X | Y | | | |
| 1 | 2 | 3 | 4 | 5 | 6 |
| 65 | 290720.37 | 2275422.00 | Метод спутниковых геодезических измерений (определений) | 0.10 | - |
| 66 | 290724.41 | 2275440.63 | | 0.10 | - |
| 67 | 290739.55 | 2275460.67 | | 0.10 | - |
| 68 | 290742.04 | 2275492.56 | | 0.10 | - |
| 69 | 290740.40 | 2275518.76 | | 0.10 | - |
| 70 | 290734.67 | 2275543.01 | | 0.10 | - |
| 71 | 290714.16 | 2275555.74 | | 0.10 | - |
| 72 | 290705.02 | 2275560.88 | | 0.10 | - |
| 73 | 290684.44 | 2275502.73 | | 0.10 | - |
| 74 | 290691.30 | 2275452.93 | | 0.10 | - |
| 75 | 290702.82 | 2275382.50 | | 0.10 | - |
| 65 | 290720.37 | 2275422.00 | | 0.10 | - |

Подраздел XXX

Перечень координат поворотных точек границы участка «ЗОПЛ-1-3» зоны охраняемого природного ландшафта объекта культурного наследия регионального значения (ЗОПЛ-1) «Парковый ансамбль Тверского Загородного Архиерейского дома в Трехсвятском (Трехсвятского мужского монастыря) – резиденции архиепископов Тверских и Кашинских», XVIII – 1-я пол. XIX в.в., сер. XX в.

| Сведения об объекте | | |
|---------------------|---|-----------------------------------|
| № п/п | Характеристика объекта | Описание характеристик |
| 1 | 2 | 3 |
| 1 | Местоположение объекта | Российская Федерация, город Тверь |
| 2 | Площадь объекта ± величина погрешности определения площади ($P \pm \Delta P$) | 68720 кв. м ± 92 кв. м |
| 3 | Иные характеристики объекта | - |

| Сведения о местоположении границ объекта | | | | | |
|---|---------------|------------|---|--|---|
| 1. Система координат МСК-69, зона 2 | | | | | |
| 2. Сведения о характерных точках границ объекта | | | | | |
| Обозначение характерных точек границ | Координаты, м | | Метод определения координат характерной точки | Средняя квадратическая погрешность положения характерной точки (Mt), м | Описание обозначения точки на местности (при наличии) |
| | X | Y | | | |
| 1 | 2 | 3 | 4 | 5 | 6 |
| 76 | 291045.96 | 2275931.65 | Метод спутниковых геодезических измерений (определений) | 0.10 | - |
| 77 | 290988.01 | 2275930.85 | | 0.10 | - |
| 78 | 290922.97 | 2275929.95 | | 0.10 | - |
| 79 | 290707.34 | 2275926.95 | | 0.10 | - |
| 80 | 290709.64 | 2275900.57 | | 0.10 | - |
| 81 | 290806.72 | 2275879.47 | | 0.10 | - |
| 82 | 290842.16 | 2275778.91 | | 0.10 | - |
| 83 | 290864.42 | 2275786.96 | | 0.10 | - |
| 84 | 290886.98 | 2275791.40 | | 0.10 | - |
| 85 | 290907.62 | 2275800.44 | | 0.10 | - |
| 86 | 290958.67 | 2275815.83 | | 0.10 | - |
| 87 | 290973.37 | 2275816.40 | | 0.10 | - |
| 88 | 291000.11 | 2275809.69 | | 0.10 | - |
| 89 | 291015.70 | 2275794.54 | | 0.10 | - |
| 90 | 291029.63 | 2275775.79 | | 0.10 | - |
| 91 | 291034.74 | 2275758.09 | | 0.10 | - |
| 92 | 291034.91 | 2275732.56 | | 0.10 | - |
| 93 | 291033.12 | 2275707.04 | | 0.10 | - |
| 94 | 291031.12 | 2275700.51 | | 0.10 | - |
| 95 | 291036.21 | 2275677.90 | | 0.10 | - |
| 96 | 291042.32 | 2275662.48 | | 0.10 | - |
| 97 | 291041.20 | 2275638.59 | 0.10 | - | |
| 98 | 291031.94 | 2275619.99 | 0.10 | - | |
| 99 | 291031.26 | 2275615.74 | 0.10 | - | |

| | | | | |
|-----|-----------|------------|------|---|
| 100 | 291046.83 | 2275598.96 | 0.10 | - |
| 101 | 291115.42 | 2275544.54 | 0.10 | - |
| 102 | 291150.19 | 2275514.54 | 0.10 | - |
| 103 | 291157.70 | 2275515.48 | 0.10 | - |
| 104 | 291162.67 | 2275526.90 | 0.10 | - |
| 105 | 291171.85 | 2275532.41 | 0.10 | - |
| 106 | 291186.84 | 2275527.08 | 0.10 | - |
| 107 | 291195.58 | 2275512.96 | 0.10 | - |
| 108 | 291214.53 | 2275514.48 | 0.10 | - |
| 109 | 291241.88 | 2275500.89 | 0.10 | - |
| 110 | 291307.91 | 2275479.22 | 0.10 | - |
| 111 | 291312.70 | 2275461.19 | 0.10 | - |
| 112 | 291309.30 | 2275450.58 | 0.10 | - |
| 113 | 291321.51 | 2275439.54 | 0.10 | - |
| 114 | 291329.21 | 2275441.78 | 0.10 | - |
| 115 | 291345.98 | 2275455.43 | 0.10 | - |
| 116 | 291370.04 | 2275482.28 | 0.10 | - |
| 117 | 291380.01 | 2275481.57 | 0.10 | - |
| 118 | 291431.98 | 2275544.48 | 0.10 | - |
| 119 | 291395.09 | 2275565.09 | 0.10 | - |
| 120 | 291368.71 | 2275522.15 | 0.10 | - |
| 121 | 291356.17 | 2275520.62 | 0.10 | - |
| 122 | 291349.50 | 2275522.51 | 0.10 | - |
| 123 | 291341.36 | 2275527.43 | 0.10 | - |
| 124 | 291335.91 | 2275531.72 | 0.10 | - |
| 125 | 291334.84 | 2275536.37 | 0.10 | - |
| 126 | 291334.42 | 2275542.83 | 0.10 | - |
| 127 | 291324.09 | 2275548.88 | 0.10 | - |
| 128 | 291312.70 | 2275557.46 | 0.10 | - |
| 129 | 291303.95 | 2275561.92 | 0.10 | - |
| 130 | 291295.18 | 2275564.66 | 0.10 | - |
| 131 | 291284.91 | 2275566.00 | 0.10 | - |
| 132 | 291273.52 | 2275570.06 | 0.10 | - |
| 133 | 291266.37 | 2275573.75 | 0.10 | - |
| 134 | 291255.77 | 2275574.52 | 0.10 | - |
| 135 | 291246.52 | 2275574.13 | 0.10 | - |
| 136 | 291236.29 | 2275574.13 | 0.10 | - |
| 137 | 291222.51 | 2275570.81 | 0.10 | - |
| 138 | 291213.29 | 2275566.38 | 0.10 | - |
| 139 | 291207.31 | 2275564.90 | 0.10 | - |
| 140 | 291200.14 | 2275566.45 | 0.10 | - |
| 141 | 291197.55 | 2275568.39 | 0.10 | - |
| 142 | 291191.20 | 2275576.96 | 0.10 | - |
| 143 | 291184.89 | 2275583.44 | 0.10 | - |
| 144 | 291164.58 | 2275597.57 | 0.10 | - |
| 145 | 291154.15 | 2275604.81 | 0.10 | - |
| 146 | 291140.36 | 2275610.45 | 0.10 | - |
| 147 | 291132.26 | 2275617.47 | 0.10 | - |
| 148 | 291110.29 | 2275627.92 | 0.10 | - |
| 149 | 291106.65 | 2275630.75 | 0.10 | - |
| 150 | 291101.48 | 2275632.11 | 0.10 | - |
| 151 | 291095.08 | 2275630.17 | 0.10 | - |
| 152 | 291090.73 | 2275630.63 | 0.10 | - |
| 153 | 291088.26 | 2275632.47 | 0.10 | - |
| 154 | 291086.05 | 2275638.39 | 0.10 | - |
| 155 | 291082.11 | 2275646.45 | 0.10 | - |

| | | | | |
|-----|-----------|------------|------|---|
| 156 | 291080.99 | 2275651.12 | 0.10 | - |
| 157 | 291075.61 | 2275661.36 | 0.10 | - |
| 158 | 291068.15 | 2275661.36 | 0.10 | - |
| 159 | 291064.71 | 2275664.30 | 0.10 | - |
| 160 | 291059.75 | 2275671.25 | 0.10 | - |
| 161 | 291057.31 | 2275675.39 | 0.10 | - |
| 162 | 291054.80 | 2275678.37 | 0.10 | - |
| 163 | 291051.71 | 2275679.16 | 0.10 | - |
| 164 | 291050.57 | 2275678.65 | 0.10 | - |
| 165 | 291045.53 | 2275683.53 | 0.10 | - |
| 166 | 291048.83 | 2275718.65 | 0.10 | - |
| 167 | 291075.26 | 2275714.51 | 0.10 | - |
| 168 | 291096.82 | 2275740.38 | 0.10 | - |
| 76 | 291045.96 | 2275931.65 | 0.10 | - |

Подраздел XXXI

Перечень координат поворотных точек границы участка «ЗОПЛ-1-4» зоны охраняемого природного ландшафта объекта культурного наследия регионального значения (ЗОПЛ-1) «Парковый ансамбль Тверского Загородного Архиерейского дома в Трехсвятском (Трехсвятского мужского монастыря) – резиденции архиепископов Тверских и Кашинских», XVIII – 1-я пол. XIX в.в., сер. XX в.

| Сведения об объекте | | |
|---------------------|---|-----------------------------------|
| № п/п | Характеристика объекта | Описание характеристик |
| 1 | 2 | 3 |
| 1 | Местоположение объекта | Российская Федерация, город Тверь |
| 2 | Площадь объекта ± величина погрешности определения площади ($P \pm \Delta P$) | 116036 кв. м ± 119 кв. м |
| 3 | Иные характеристики объекта | - |

| Сведения о местоположении границ объекта | | | | | |
|---|---------------|------------|---|---|---|
| 1. Система координат МСК-69, зона 2 | | | | | |
| 2. Сведения о характерных точках границ объекта | | | | | |
| Обозначение характерных точек границ | Координаты, м | | Метод определения координат характерной точки | Средняя квадратическая погрешность положения характерной точки (M), м | Описание обозначения точки на местности (при наличии) |
| | X | Y | | | |
| 1 | 2 | 3 | 4 | 5 | 6 |
| 169 | 290647.26 | 2276018.77 | Метод спутниковых геодезических измерений (определений) | 0.10 | - |
| 170 | 290650.18 | 2276037.76 | | 0.10 | - |
| 171 | 290644.69 | 2276057.29 | | 0.10 | - |
| 172 | 290639.51 | 2276076.62 | | 0.10 | - |
| 173 | 290631.01 | 2276093.67 | | 0.10 | - |
| 174 | 290622.21 | 2276110.23 | | 0.10 | - |
| 175 | 290612.30 | 2276126.98 | | 0.10 | - |
| 176 | 290605.72 | 2276145.83 | | 0.10 | - |
| 177 | 290591.50 | 2276193.72 | | 0.10 | - |
| 178 | 290587.40 | 2276210.34 | | 0.10 | - |
| 179 | 290578.32 | 2276241.05 | | 0.10 | - |

| | | | | |
|-----|-----------|------------|------|---|
| 180 | 290565.37 | 2276288.62 | 0.10 | - |
| 181 | 290560.42 | 2276303.53 | 0.10 | - |
| 182 | 290545.26 | 2276349.24 | 0.10 | - |
| 183 | 290544.45 | 2276351.70 | 0.10 | - |
| 184 | 290547.60 | 2276360.38 | 0.10 | - |
| 185 | 290551.00 | 2276377.60 | 0.10 | - |
| 186 | 290550.02 | 2276380.50 | 0.10 | - |
| 187 | 290546.18 | 2276395.07 | 0.10 | - |
| 188 | 290543.15 | 2276410.27 | 0.10 | - |
| 189 | 290541.30 | 2276419.88 | 0.10 | - |
| 190 | 290539.42 | 2276429.73 | 0.10 | - |
| 191 | 290525.57 | 2276448.48 | 0.10 | - |
| 192 | 290513.48 | 2276512.01 | 0.10 | - |
| 193 | 290487.50 | 2276659.10 | 0.10 | - |
| 194 | 290485.28 | 2276668.34 | 0.10 | - |
| 195 | 290489.76 | 2276673.49 | 0.10 | - |
| 196 | 290470.74 | 2276786.58 | 0.10 | - |
| 197 | 290468.57 | 2276829.15 | 0.10 | - |
| 198 | 290436.63 | 2276950.78 | 0.10 | - |
| 199 | 290438.80 | 2277020.63 | 0.10 | - |
| 200 | 290446.72 | 2277064.48 | 0.10 | - |
| 201 | 290447.96 | 2277132.10 | 0.10 | - |
| 202 | 290399.40 | 2277132.72 | 0.10 | - |
| 203 | 290369.84 | 2277086.83 | 0.10 | - |
| 204 | 290344.45 | 2276992.15 | 0.10 | - |
| 205 | 290368.99 | 2276863.15 | 0.10 | - |
| 206 | 290368.99 | 2276805.41 | 0.10 | - |
| 207 | 290340.35 | 2276711.97 | 0.10 | - |
| 208 | 290333.31 | 2276657.62 | 0.10 | - |
| 209 | 290347.08 | 2276626.19 | 0.10 | - |
| 210 | 290344.59 | 2276544.52 | 0.10 | - |
| 211 | 290365.36 | 2276529.09 | 0.10 | - |
| 212 | 290400.44 | 2276441.72 | 0.10 | - |
| 213 | 290430.92 | 2276434.49 | 0.10 | - |
| 214 | 290452.03 | 2276438.01 | 0.10 | - |
| 215 | 290465.71 | 2276453.84 | 0.10 | - |
| 216 | 290478.02 | 2276440.74 | 0.10 | - |
| 217 | 290474.50 | 2276404.77 | 0.10 | - |
| 218 | 290437.57 | 2276390.89 | 0.10 | - |
| 219 | 290445.58 | 2276384.24 | 0.10 | - |
| 220 | 290445.58 | 2276351.59 | 0.10 | - |
| 221 | 290455.62 | 2276260.92 | 0.10 | - |
| 222 | 290466.96 | 2276253.86 | 0.10 | - |
| 223 | 290499.44 | 2276260.04 | 0.10 | - |
| 224 | 290528.05 | 2276191.23 | 0.10 | - |
| 225 | 290493.42 | 2276180.00 | 0.10 | - |
| 226 | 290506.09 | 2276107.62 | 0.10 | - |
| 227 | 290556.87 | 2276121.94 | 0.10 | - |
| 228 | 290558.81 | 2276117.25 | 0.10 | - |
| 229 | 290562.79 | 2276107.68 | 0.10 | - |
| 230 | 290570.59 | 2276081.23 | 0.10 | - |
| 231 | 290578.62 | 2276054.02 | 0.10 | - |
| 232 | 290590.04 | 2276015.31 | 0.10 | - |
| 233 | 290599.36 | 2276006.06 | 0.10 | - |
| 169 | 290647.26 | 2276018.77 | 0.10 | - |

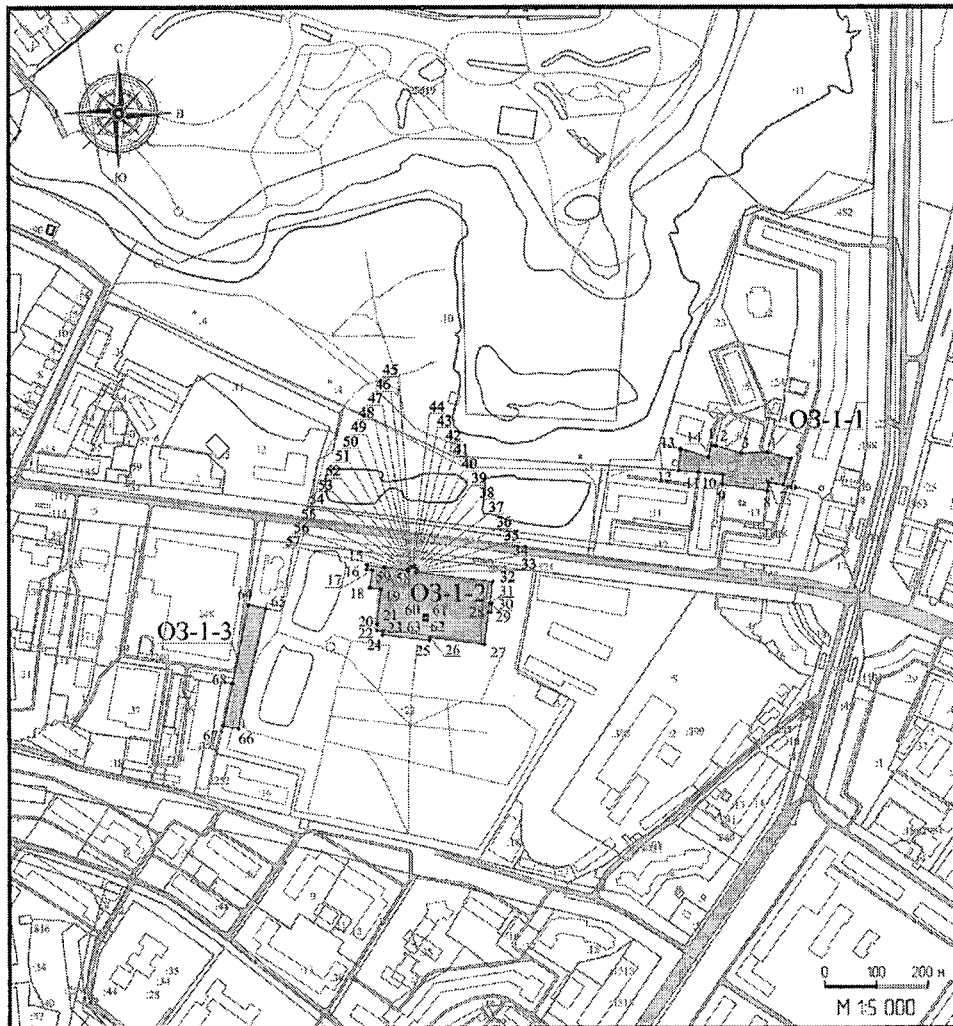
Раздел IV

Схемы границ зон объекта культурного наследия регионального значения
«Парковый ансамбль Тверского Загородного Архиерейского дома в
Трехсвятском (Трехсвятского мужского монастыря) – резиденции
архиепископов Тверских и Кашинских», XVIII – 1-я пол. XIX в.в., сер. XX в.

Подраздел I

Схема границы охранной зоны (ОЗ-1)
(участки «ОЗ-1-1», «ОЗ 1-2», «ОЗ-1-3»)

объекта культурного наследия регионального значения «Парковый ансамбль
Тверского Загородного Архиерейского дома в Трехсвятском (Трехсвятского
мужского монастыря) – резиденции архиепископов Тверских и Кашинских»,
XVIII – 1-я пол. XIX в.в., сер. XX в.

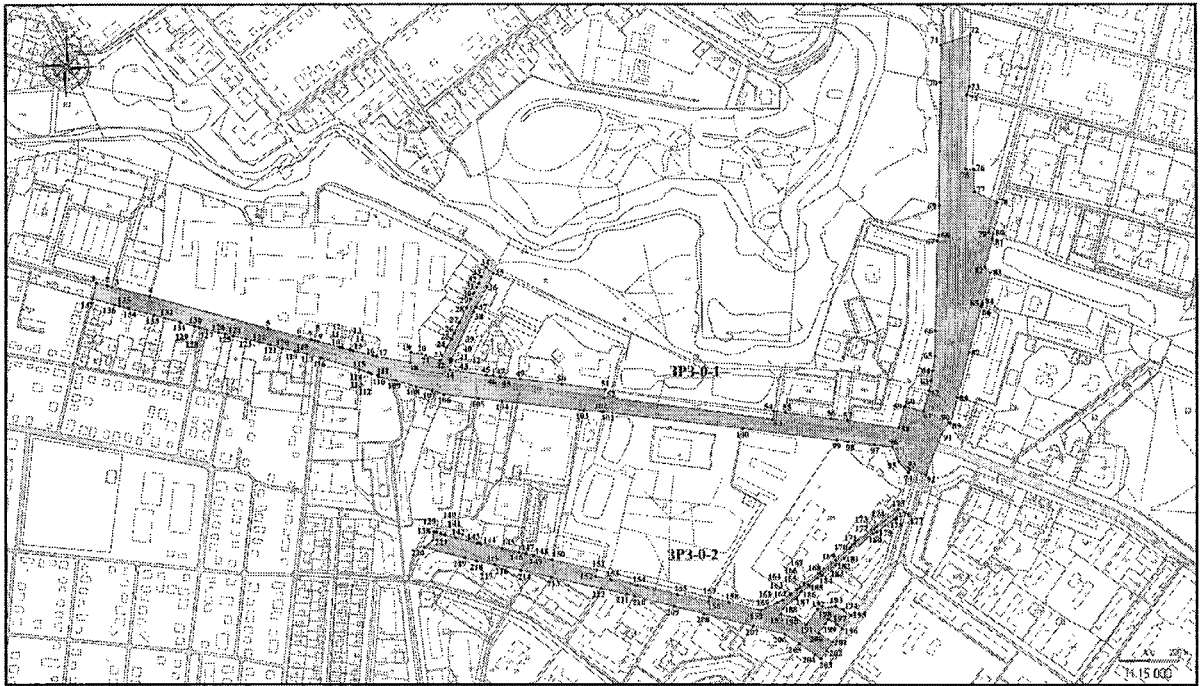


Условные обозначения

| | |
|---|--|
| ● | - характерная точка границы зоны охраны объекта культурного наследия |
| 1 | - номер характерной точки границы зоны охраны объекта культурного наследия |
| — | - граница зоны охраны объекта культурного наследия |

Подраздел II

Схема границы зоны регулирования застройки и хозяйственной деятельности (ЗРЗ-0) (участки «ЗРЗ-0-1», «ЗРЗ-0-2») объекта культурного наследия регионального значения «Парковый ансамбль Тверского Загородного Архиерейского дома в Трехсвятском (Трехсвятского мужского монастыря) – резиденции архиепископов Тверских и Кашинских», XVIII – 1-я пол. XIX в.в., сер. XX в.

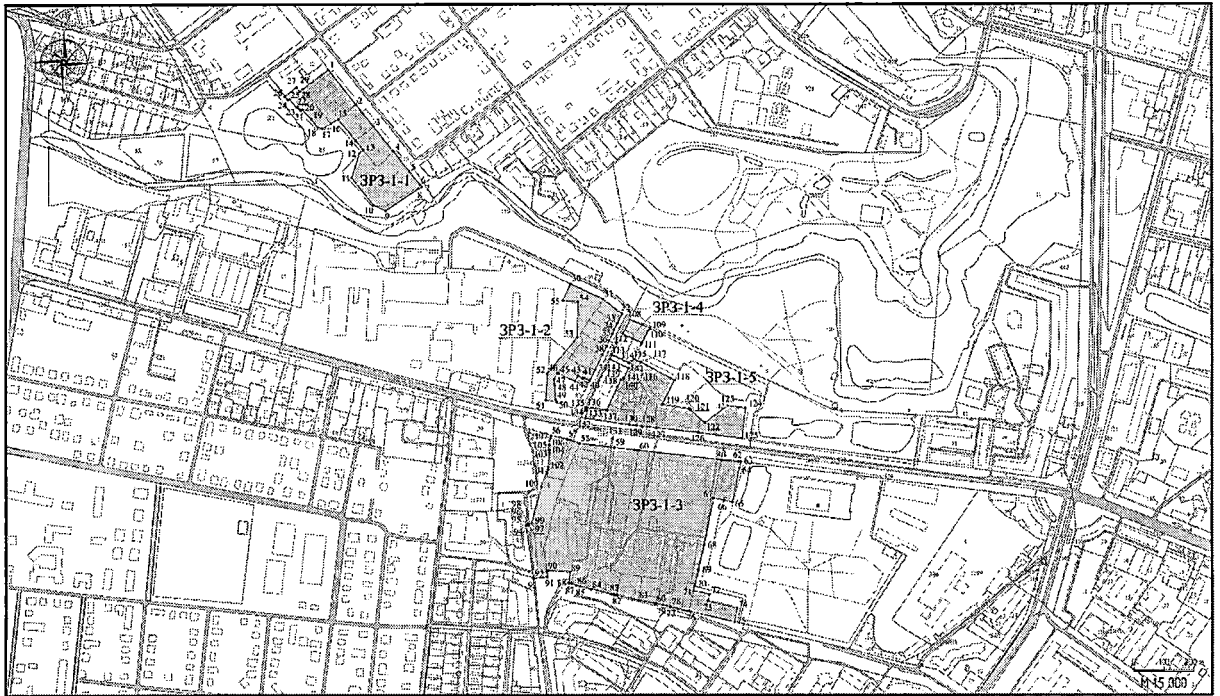


Условные обозначения

| | |
|---|--|
| ● | - характерная точка границы зоны охраны объекта культурного наследия |
| 1 | - номер характерной точки границы зоны охраны объекта культурного наследия |
| — | - граница зоны охраны объекта культурного наследия |

Подраздел III

Схема границы зоны регулирования застройки и хозяйственной деятельности (ЗРЗ-1) (участки «ЗРЗ-1-1», «ЗРЗ-1-2», «ЗРЗ-1-3», «ЗРЗ-1-4», «ЗРЗ-1-5») объекта культурного наследия регионального значения «Парковый ансамбль Тверского Загородного Архиерейского дома в Трехсвятском (Трехсвятского мужского монастыря) – резиденции архиепископов Тверских и Кашинских», XVIII – 1-я пол. XIX в.в., сер. XX в.

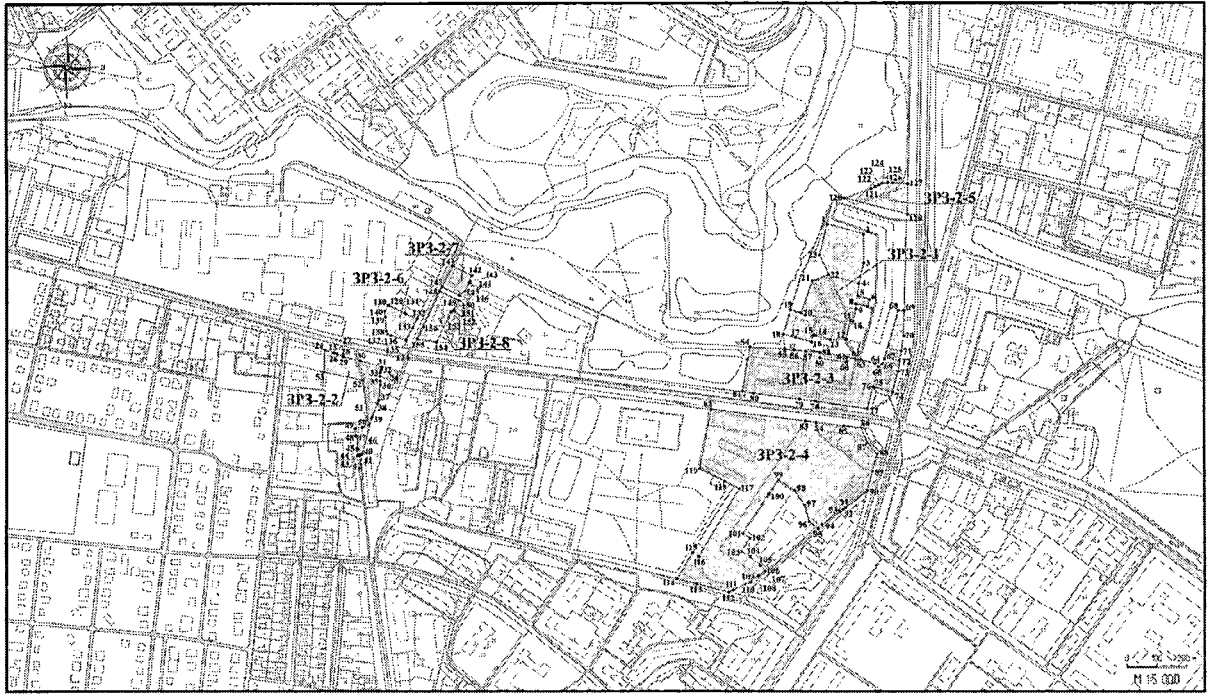


Условные обозначения

| | |
|---|--|
| ● | - характерная точка границы зоны охраны объекта культурного наследия |
| 1 | - номер характерной точки границы зоны охраны объекта культурного наследия |
| — | - граница зоны охраны объекта культурного наследия |

Подраздел IV

Схема границы зоны регулирования застройки и хозяйственной деятельности (ЗРЗ-2) (участки «ЗРЗ-2-1», «ЗРЗ-2-2», «ЗРЗ-2-3», «ЗРЗ-2-4», «ЗРЗ-2-5», «ЗРЗ-2-6», «ЗРЗ-2-7», «ЗРЗ-2-8») объекта культурного наследия регионального значения «Парковый ансамбль Тверского Загородного Архиерейского дома в Трехсвятском (Трехсвятского мужского монастыря) – резиденции архиепископов Тверских и Кашинских», XVIII – 1-я пол. XIX в., сер. XX в.



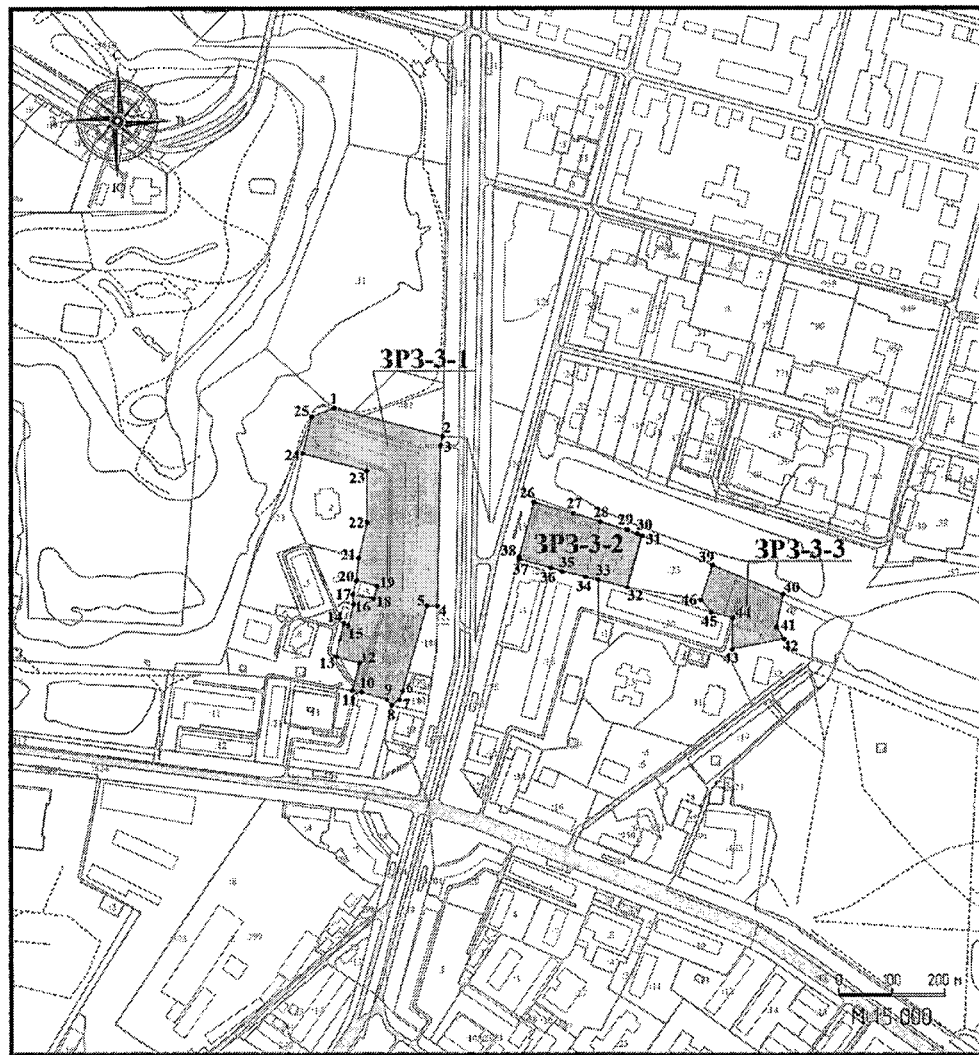
Условные обозначения

| | |
|---|--|
| ○ | - характерная точка границы зоны охраны объекта культурного наследия |
| 1 | - номер характерной точки границы зоны охраны объекта культурного наследия |
| — | - граница зоны охраны объекта культурного наследия |

Подраздел V

Схема границы зоны регулирования застройки и хозяйственной деятельности
(ЗРЗ-3) (участки «ЗРЗ-3-1», «ЗРЗ-3-2» «ЗРЗ-3-3»)

объекта культурного наследия регионального значения «Парковый ансамбль
Тверского Загородного Архиерейского дома в Трехсвятском (Трехсвятского
мужского монастыря) – резиденции архиепископов Тверских и Кашинских»,
XVIII – 1-я пол. XIX в.в., сер. XX в.

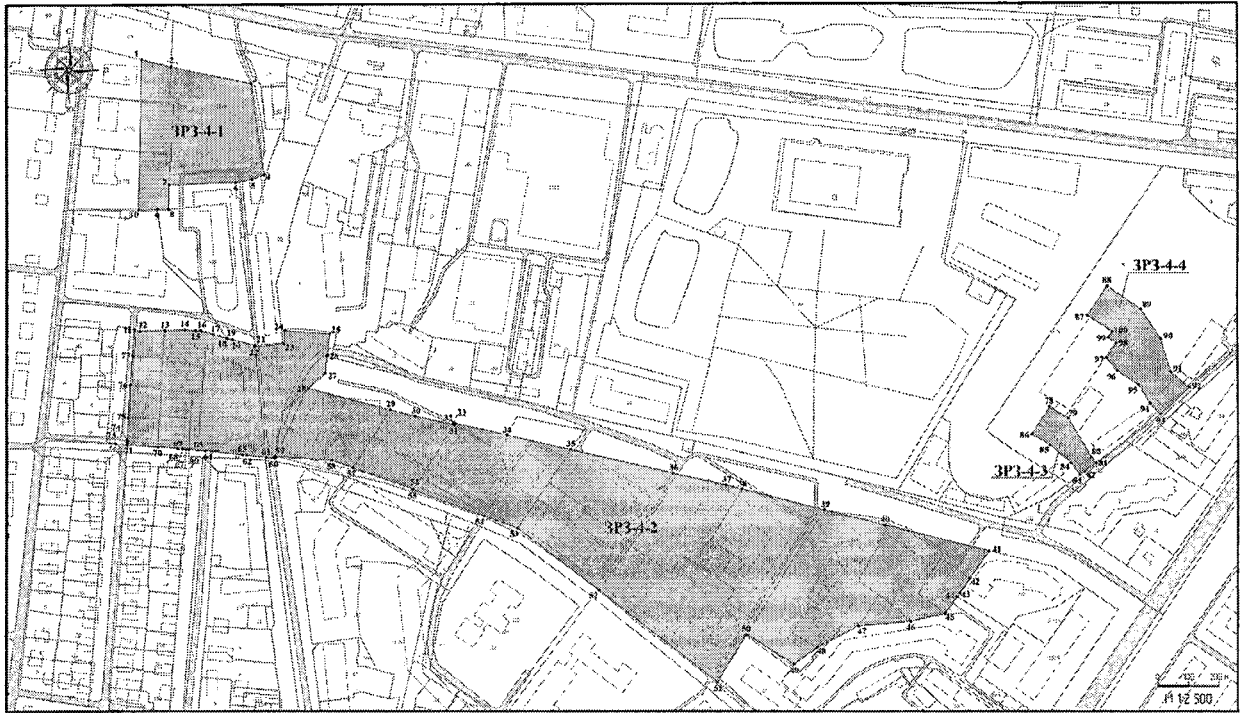


Условные обозначения

| | |
|---|--|
| ● | - характерная точка границы зоны охраны объекта культурного наследия |
| 1 | - номер характерной точки границы зоны охраны объекта культурного наследия |
| — | - граница зоны охраны объекта культурного наследия |

Подраздел VI

Схема границы зоны регулирования застройки и хозяйственной деятельности (ЗРЗ-4) (участки «ЗРЗ-4-1», «ЗРЗ-4-2», «ЗРЗ-4-3», «ЗРЗ-4-4») объекта культурного наследия регионального значения «Парковый ансамбль Тверского Загородного Архиерейского дома в Трехсвятском (Трехсвятского мужского монастыря) – резиденции архиепископов Тверских и Кашинских», XVIII – 1-я пол. XIX в.в., сер. XX в.



Условные обозначения

| | |
|---|--|
| ○ | - характерная точка границы зоны охраны объекта культурного наследия |
| 1 | - номер характерной точки границы зоны охраны объекта культурного наследия |
| — | - граница зоны охраны объекта культурного наследия |

Подраздел VII

Схема границы зоны регулирования застройки и хозяйственной деятельности (ЗРЗ-5) (участки «ЗРЗ-5-1», «ЗРЗ-5-2») объекта культурного наследия регионального значения «Парковый ансамбль Тверского Загородного Архиерейского дома в Трехсвятском (Трехсвятского мужского монастыря) – резиденции архиепископов Тверских и Кашинских», XVIII – 1-я пол. XIX в.в., сер. XX в.

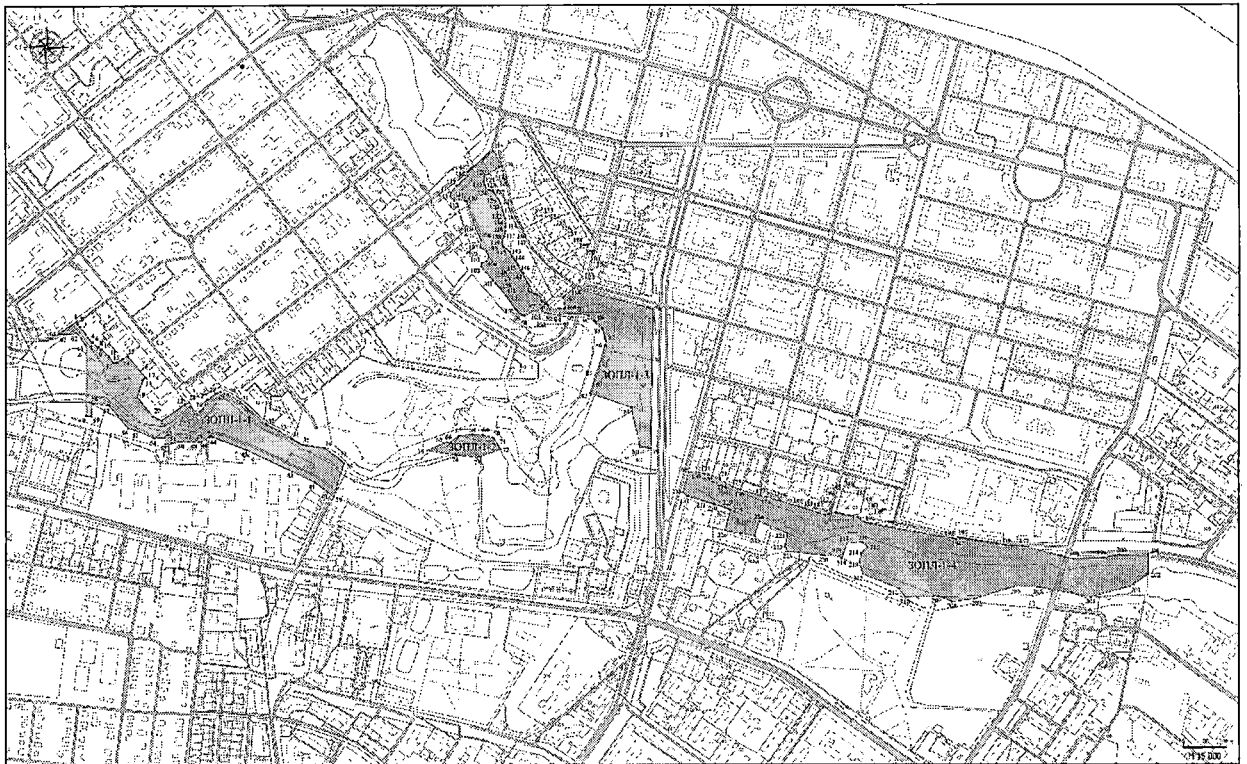


Условные обозначения

| | |
|---|--|
| ● | - характерная точка границы зоны охраны объекта культурного наследия |
| 1 | - номер характерной точки границы зоны охраны объекта культурного наследия |
| — | - граница зоны охраны объекта культурного наследия |

Подраздел VIII

Схема границы зоны охраняемого природного ландшафта (ЗОПЛ-1) (участки «ЗОПЛ-1-1», «ЗОПЛ-1-2», «ЗОПЛ-1-3», «ЗОПЛ-1-4») объекта культурного наследия регионального значения «Парковый ансамбль Тверского Загородного Архиерейского дома в Трехсвятском (Трехсвятского мужского монастыря) – резиденции архиепископов Тверских и Кашинских», XVIII – 1-я пол. XIX в.в., сер. XX в.



| Условные обозначения | |
|----------------------|--|
| ○ | - характерная точка границы зоны охраны объекта культурного наследия |
| 1 | - номер характерной точки границы зоны охраны объекта культурного наследия |
| — | - граница зоны охраны объекта культурного наследия |

Раздел V

Режим использования земель и требования к градостроительным регламентам в границах зон охраны объекта культурного наследия регионального значения «Парковый ансамбль Тверского Загородного Архиерейского дома в Трехсвятском (Трехсвятского мужского монастыря) – резиденции архиепископов Тверских и Кашинских»,
XVIII – 1-я пол. XIX в.в., сер. XX в.

Подраздел I

Особые режимы использования земель

(ограничения использования земельных участков, водных объектов и их частей) в границах зон охраны объекта культурного наследия регионального значения «Парковый ансамбль Тверского Загородного Архиерейского дома в Трехсвятском (Трехсвятского мужского монастыря) – резиденции архиепископов Тверских и Кашинских»,
XVIII – 1-я пол. XIX в.в., сер. XX в.

2. В границах территории охранной зоны (ОЗ-1) (участки «ОЗ-1-1», «ОЗ-1-2», «ОЗ-1-3») устанавливаются запреты:

1) на строительство, за исключением линейных объектов, и применение специальных мер, направленных на сохранение и восстановление (регенерацию) историко-градостроительной и природной среды объекта культурного наследия (восстановление, воссоздание, восполнение частично или полностью утраченных элементов или характеристик историко-градостроительной и природной среды);

2) на использование строительных технологий, оказывающих негативное воздействие на объекты культурного наследия и историческую застройку;

3) на размещение взрыво- и пожароопасных объектов, угрожающих сохранности объектов культурного наследия, выявленных объектов культурного наследия;

4) на строительство линейных объектов наземным, надземным способами;

5) на реконструкцию объектов капитального строительства с изменением объемно-пространственных характеристик;

6) на размещение рекламы, вывесок, отдельно стоящих рекламных конструкций и рекламных щитов;

7) на размещение некапитальных строений, сооружений и объектов, включая автостоянки, киоски, навесы;

8) на устройство надземных пешеходных переходов;

9) на устройство глухих ограждений;

10) на размещение базовых станций сотовой связи, башенных и антенно-мачтовых конструкций, включая теле- и радиоантенны;

11) на проведение работ в области благоустройства, за исключением посадки зеленых насаждений, разбивки газонов, цветников; иных работ, если такие работы не оказывают негативного воздействия на объекты культурного наследия или не нарушают характеристики их историко-градостроительной среды и необходимы для обеспечения их функционирования или обеспечения жизнедеятельности населения;

12) на размещение отходов производства и потребления, устройство складов и захоронений ядохимикатов.

3. В границах территорий зоны регулирования застройки и хозяйственной деятельности (ЗРЗ-0) (участки «ЗРЗ-0-1», «ЗРЗ-0-2») устанавливаются запреты:

1) на использование строительных технологий, оказывающих негативное воздействие на объекты культурного наследия и историческую застройку;

2) на размещение взрыво- и пожароопасных объектов, угрожающих сохранности объектов культурного наследия, выявленных объектов культурного наследия;

3) на строительство, реконструкцию объектов капитального строительства в параметрах, не соответствующих требованиям к градостроительным регламентам, установленным применительно к территории зоны регулирования застройки и хозяйственной деятельности (ЗРЗ-0);

4) на размещение рекламы, отдельно стоящих рекламных конструкций и рекламных щитов;

5) на размещение некапитальных строений, сооружений высотой более 3 м;

6) на устройство надземных пешеходных переходов;

7) на устройство глухих ограждений;

8) на размещение базовых станций сотовой связи, башенных и антенно-мачтовых конструкций.

4. В границах территорий зон регулирования застройки и хозяйственной деятельности (ЗРЗ-1) (участки «ЗРЗ-1-1», «ЗРЗ-1-2», «ЗРЗ-1-3», «ЗРЗ-1-4», «ЗРЗ-1-5»), (ЗРЗ-2) (участки «ЗРЗ-2-1», «ЗРЗ-2-2», «ЗРЗ-2-3», «ЗРЗ-2-4», «ЗРЗ-2-5», «ЗРЗ-2-6», «ЗРЗ-2-7», «ЗРЗ-2-8»), (ЗРЗ-3) (участки «ЗРЗ-3-1», «ЗРЗ-3-2», «ЗРЗ-3-3»), (ЗРЗ-4) (участки «ЗРЗ-4-1», «ЗРЗ-4-2», «ЗРЗ-4-3», «ЗРЗ-4-4»), (ЗРЗ-5) (участки «ЗРЗ-5-1», «ЗРЗ-5-2») устанавливаются запреты:

1) на использование строительных технологий, оказывающих негативное воздействие на объекты культурного наследия и историческую застройку;

2) на размещение взрыво- и пожароопасных объектов, угрожающих сохранности объектов культурного наследия, выявленных объектов культурного наследия;

3) на строительство, реконструкцию объектов капитального строительства в параметрах, не соответствующих требованиям

к градостроительным регламентам, установленным применительно к территориям зон регулирования застройки и хозяйственной деятельности (ЗРЗ-1), (ЗРЗ-2), (ЗРЗ-3), (ЗРЗ-4), (ЗРЗ-5);

4) на строительство линейных объектов наземным, надземным способами, за исключением размещения инженерных коммуникаций на фасадах объектов капитального строительства, формирующих линии застройки улиц;

5) на размещение рекламы, вывесок на крышах зданий и сооружений, а также рекламных щитов и рекламных конструкций типа настенное панно, отдельно стоящих рекламных конструкций;

6) на размещение некапитальных строений, сооружений, малых архитектурных форм, скульптур высотой более 3 м;

7) на устройство глухих ограждений;

8) на размещение базовых станций сотовой связи, башенных и антенно-мачтовых конструкций.

5. В границах территорий зоны охраняемого природного ландшафта (ЗОПЛ-1) (участки «ЗОПЛ-1-1», «ЗОПЛ-1-2», «ЗОПЛ-1-3», «ЗОПЛ-1-4») устанавливаются запреты:

1) на осуществление хозяйственной деятельности, нарушающей характер и облик исторического и природного окружения объекта культурного наследия, вызывающей загрязнение почв, воздушного и водного бассейнов, нарушение сложившегося характера гидрологических условий;

2) на уничтожение ценных зеленых насаждений;

3) на размещение взрыво- и пожароопасных объектов, угрожающих сохранности объектов культурного наследия, выявленных объектов культурного наследия;

4) на размещение отходов производства и потребления, устройство складов и захоронений ядохимикатов;

5) на размещение объектов, для которых требуется установление санитарно-защитной зоны и деятельность которых оказывает вредное воздействие на окружающую среду и охраняемый природный ландшафт;

6) на строительство, реконструкцию объектов капитального строительства, за исключением работ по защите территории от оползней, размыва, по укреплению берегов, по инженерной защите территории, по инженерной подготовке территории;

7) на строительство линейных объектов наземным, надземным способами, за исключением случаев, если такое строительство направлено на минимизацию негативного воздействия на объект культурного наследия и его историко-градостроительную и природную среду или необходимо для обеспечения его функционирования, а также обеспечения жизнедеятельности населения;

8) на размещение базовых станций сотовой связи, башенных и антенно-мачтовых конструкций, включая теле- и радиоантенны, которые препятствуют визуальному восприятию охраняемого природного ландшафта, в том числе

сохранению и восстановлению соотношения открытых и закрытых пространств, композиционной связи с объектом культурного наследия охраняемого природного ландшафта, включая долины рек, водоемы, леса и открытые пространства.

Подраздел II

Требования к градостроительным регламентам в границах территорий зон охраны объекта культурного наследия регионального значения «Парковый ансамбль Тверского Загородного Архиерейского дома в Трехсвятском (Трехсвятского мужского монастыря) – резиденции архиепископов Тверских и Кашинских», XVIII – 1-я пол. XIX в.в., сер. XX в.

6. В границах территорий охранной зоны (ОЗ-1) (участки «ОЗ-1-1», «ОЗ-1-2», «ОЗ-1-3») требования к градостроительным регламентам не устанавливаются.

7. В границах территорий зоны регулирования застройки и хозяйственной деятельности (ЗРЗ-0) (участки «ЗРЗ-0-1», «ЗРЗ-0-2») устанавливаются следующие требования к градостроительным регламентам:

| | |
|--|---------------------------|
| Требования к предельным параметрам разрешенного строительства, реконструкции объектов капитального строительства: | |
| Требования к предельным параметрам разрешенного строительства, реконструкции объектов капитального строительства (линейных объектов) | предельная высота – 0,1 м |
| Требования к максимальному проценту застройки в границах земельного участка | не устанавливаются |
| Требования к минимальному проценту озелененности в границах земельного участка | не менее 5 |
| Требования к архитектурно-градостроительному облику объекта капитального строительства: не регламентируются | |

8. В границах территорий зоны регулирования застройки и хозяйственной деятельности (ЗРЗ-1) (участки «ЗРЗ-1-1», «ЗРЗ-1-2», «ЗРЗ-1-3», «ЗРЗ-1-4», «ЗРЗ-1-5») устанавливаются следующие требования к градостроительным регламентам:

| | |
|---|--|
| Требования к предельным параметрам разрешенного строительства, реконструкции объектов капитального строительства: | |
| Требования к предельным параметрам разрешенного строительства, реконструкции объектов капитального строительства | предельная высота – 11 м; при реконструкции допускается надстройка высотой конька прямой скатной крыши до 20 м |
| Требования к максимальному проценту застройки в границах земельного участка | не более 60 |

| | |
|---|---|
| Требования к минимальному проценту озелененности в границах земельного участка | не менее 10 |
| Требования к архитектурно-градостроительному облику объекта капитального строительства: | |
| Требования к объемно-пространственным характеристикам объекта капитального строительства | 1 – 2 этажа; применение скатных, плоских форм крыш |
| Требования к архитектурно-стилистическим характеристикам объекта капитального строительства | использование при проектировании образцовых проектов или аналогов XVIII-XIX вв. для формирования структуры фасадов; при длине фасада более 25 м применение одного из приемов: членения и разбивки фасадов; включения в композицию выступающих и западающих (глубинных) объемов; архитектурных акцентов |
| Требования к цветовым решениям объектов капитального строительства | цветовые решения фасадов: не допускается применение белого, малинового, фиолетового цветов; цветовые решения кровли: оттенки серого, коричневого, зеленого цветов |
| Требования к отделочным и (или) строительным материалам, определяющим архитектурный облик объектов капитального строительства | применение в отделке фасадов следующих материалов: кирпич и камень (характер отделки: штукатурка фасадов под покраску, кирпич под покраску, открытый кирпич, камень), древесина, а также искусственных покрытий, имитирующих натуральные материалы |
| Требования к размещению технического и инженерного оборудования на фасадах и кровлях объектов капитального строительства | размещение технических устройств (в том числе вентиляции и кондиционирования воздуха, газоснабжения, освещения, связи) на фасадах зданий, кроме лицевых; размещение инженерно-технического оборудования, внешних блоков систем кондиционирования (за исключением размещения их в маскирующих коробах), антенн спутниковой связи, телефонных и электрических распределительных шкафов, опор контактных сетей – перед лицевыми фасадами на расстоянии не менее 2 м (включая лицевые части кровель), перед остальными фасадами – отступ не устанавливается; декоративное оформление фасадов, размещение архитектурных элементов, конструкций, систем видеонаблюдения и медиасистем на фасадах зданий, строений, сооружений |

9. В границах территорий зоны регулирования застройки и хозяйственной деятельности (ЗРЗ-2) (участки «ЗРЗ-2-1», «ЗРЗ-2-2», «ЗРЗ-2-3», «ЗРЗ-2-4», «ЗРЗ-2-5», «ЗРЗ-2-6», «ЗРЗ-2-7», «ЗРЗ-2-8») устанавливаются следующие требования к градостроительным регламентам:

| | |
|---|---|
| Требования к предельным параметрам разрешенного строительства, реконструкции объектов капитального строительства: | |
| Требования к предельным параметрам разрешенного строительства, реконструкции объектов капитального строительства | предельная высота – 23 м |
| Требования к максимальному проценту застройки в границах земельного участка | не более 60 |
| Требования к минимальному проценту озелененности в границах земельного участка | не менее 10 |
| Требования к архитектурно-градостроительному облику объекта капитального строительства: | |
| Требования к объемно-пространственным характеристикам объекта капитального строительства | применение скатных, плоских форм крыш |
| Требования к архитектурно-стилистическим характеристикам объекта капитального строительства | при длине фасада более 25 м применение одного из приемов: членения и разбивки фасадов; включения в композицию выступающих и западающих (глубинных) объемов; архитектурных акцентов |
| Требования к цветовым решениям объектов капитального строительства | цветовые решения фасадов: не допускается применение белого, малинового, фиолетового цветов; цветовые решения кровли: оттенки серого, коричневого, зеленого цветов |
| Требования к отделочным и (или) строительным материалам, определяющим архитектурный облик объектов капитального строительства | применение в отделке фасадов следующих материалов: кирпич и камень (характер отделки: штукатурка фасадов под покраску, кирпич под покраску, открытый кирпич, камень), древесина, а также искусственных покрытий, имитирующих натуральные материалы. Допускается применение при типовых проектах административных, общественных зданий искусственных материалов (навесных вентилируемых фасадов) |
| Требования к размещению технического и инженерного оборудования на фасадах и кровлях объектов капитального строительства | размещение технических устройств (в том числе вентиляции и кондиционирования воздуха, газоснабжения, освещения, связи) на фасадах зданий, кроме лицевых; размещение инженерно-технического оборудования, внешних блоков систем кондиционирования (за исключением размещения их в маскирующих коробах), антенн спутниковой связи, телефонных и электрических распределительных шкафов, опор контактных сетей – перед лицевыми фасадами на расстоянии не менее 2 м (включая лицевые части кровель), перед остальными фасадами – отступ не устанавливается; декоративное оформление фасадов, размещение архитектурных элементов, конструкций, систем видеонаблюдения и медиасистем на фасадах зданий, строений, сооружений |

10. В границах территорий зоны регулирования застройки и хозяйственной деятельности (ЗРЗ-3) (участки «ЗРЗ-3-1», «ЗРЗ-3-2», «ЗРЗ-3-3») устанавливаются следующие требования к градостроительным регламентам:

| | |
|---|---|
| Требования к предельным параметрам разрешенного строительства, реконструкции объектов капитального строительства: | |
| Требования к предельным параметрам разрешенного строительства, реконструкции объектов капитального строительства | предельная высота – 27 м |
| Требования к максимальному проценту застройки в границах земельного участка | не более 60 |
| Требования к минимальному проценту озелененности в границах земельного участка | не менее 10 |
| Требования к архитектурно-градостроительному облику объекта капитального строительства: | |
| Требования к объемно-пространственным характеристикам объекта капитального строительства | применение скатных, плоских форм крыш |
| Требования к архитектурно-стилистическим характеристикам объекта капитального строительства | при длине фасада более 25 м применение одного из приемов: членения и разбивки фасадов; включения в композицию выступающих и западающих (глубинных) объемов; архитектурных акцентов |
| Требования к цветовым решениям объектов капитального строительства | цветовые решения фасадов: не допускается применение белого, малинового, фиолетового цветов; цветовые решения кровли: оттенки серого, коричневого, зеленого цветов |
| Требования к отделочным и (или) строительным материалам, определяющим архитектурный облик объектов капитального строительства | применение в отделке фасадов следующих материалов: кирпич и камень (характер отделки: штукатурка фасадов под покраску, кирпич под покраску, открытый кирпич, камень), древесина, стекло, а также искусственных покрытий, имитирующих натуральные материалы. Допускается применение при типовых проектах административных, общественных зданий искусственных материалов (навесных вентилируемых фасадов) |
| Требования к размещению технического и инженерного оборудования на фасадах и кровлях объектов капитального строительства | размещение технических устройств (в том числе вентиляции и кондиционирования воздуха, газоснабжения, освещения, связи) на фасадах зданий, кроме лицевых; размещение инженерно-технического оборудования, внешних блоков систем кондиционирования (за исключением размещения их в маскирующих коробах), антенн спутниковой связи, телефонных и электрических распределительных шкафов, опор контактных сетей – перед лицевыми фасадами на расстоянии не менее 2 м (включая лицевые части кровель), перед остальными фасадами – отступ не устанавливается; |

| | |
|--|--|
| | декоративное оформление фасадов, размещение архитектурных элементов, конструкций, систем видеонаблюдения и медиасистем на фасадах зданий, строений, сооружений |
|--|--|

11. В границах территорий зоны регулирования застройки и хозяйственной деятельности (ЗРЗ-4) (участки «ЗРЗ-4-1», «ЗРЗ-4-2», «ЗРЗ-4-3», «ЗРЗ-4-4») устанавливаются следующие требования к градостроительным регламентам:

| | |
|---|---|
| Требования к предельным параметрам разрешенного строительства, реконструкции объектов капитального строительства: | |
| Требования к предельным параметрам разрешенного строительства, реконструкции объектов капитального строительства | предельная высота – 36 м |
| Требования к максимальному проценту застройки в границах земельного участка | не более 60 |
| Требования к минимальному проценту озелененности в границах земельного участка | не менее 10 |
| Требования к архитектурно-градостроительному облику объекта капитального строительства: | |
| Требования к объемно-пространственным характеристикам объекта капитального строительства | применение скатных, плоских форм крыш |
| Требования к архитектурно-стилистическим характеристикам объекта капитального строительства | при длине фасада более 25 м применение одного из приемов: членения и разбивки фасадов; включения в композицию выступающих и западающих (глубинных) объемов; архитектурных акцентов |
| Требования к цветовым решениям объектов капитального строительства | цветовые решения фасадов: не допускается применение белого, малинового, фиолетового цветов; цветовые решения кровли: оттенки серого, коричневого, зеленого цветов |
| Требования к отделочным и (или) строительным материалам, определяющим архитектурный облик объектов капитального строительства | применение в отделке фасадов следующих материалов: кирпич и камень (характер отделки: штукатурка фасадов под покраску, кирпич под покраску, открытый кирпич, камень), древесина, стекло, а также искусственных покрытий, имитирующих натуральные материалы. Допускается применение при типовых проектах административных, общественных зданий искусственных материалов (навесных вентилируемых фасадов) |
| Требования к размещению технического и инженерного оборудования на фасадах и кровлях объектов | размещение технических устройств (в том числе вентиляции и кондиционирования воздуха, газоснабжения, освещения, связи) на фасадах зданий, кроме лицевых; размещение инженерно-технического оборудования, внешних блоков систем кондиционирования (за исключением размещения их в маскирующих коробах), |

| | |
|----------------------------|---|
| капитального строительства | антенн спутниковой связи, телефонных и электрических распределительных шкафов, опор контактных сетей – перед лицевыми фасадами на расстоянии не менее 2 м (включая лицевые части кровель), перед остальными фасадами – отступ не устанавливается; декоративное оформление фасадов, размещение архитектурных элементов, конструкций, систем видеонаблюдения и медиасистем на фасадах зданий, строений, сооружений |
|----------------------------|---|

12. В границах территорий зоны регулирования застройки и хозяйственной деятельности (ЗРЗ-5) (участки «ЗРЗ-5-1», «ЗРЗ-5-2») устанавливаются следующие требования к градостроительным регламентам:

| | |
|---|---|
| Требования к предельным параметрам разрешенного строительства, реконструкции объектов капитального строительства: | |
| Требования к предельным параметрам разрешенного строительства, реконструкции объектов капитального строительства | предельная высота – 60 м |
| Требования к максимальному проценту застройки в границах земельного участка | не более 60 |
| Требования к минимальному проценту озелененности в границах земельного участка | не менее 10 |
| Требования к архитектурно-градостроительному облику объекта капитального строительства: | |
| Требования к объемно-пространственным характеристикам объекта капитального строительства | применение скатных, плоских форм крыш |
| Требования к архитектурно-стилистическим характеристикам объекта капитального строительства | при длине фасада более 25 м применение одного из приемов: членения и разбивки фасадов; включения в композицию выступающих и западающих (глубинных) объемов; архитектурных акцентов |
| Требования к цветовым решениям объектов капитального строительства | цветовые решения фасадов: не допускается применение белого, малинового, фиолетового цветов; цветовые решения кровли: оттенки серого, коричневого, зеленого цветов |
| Требования к отделочным и (или) строительным материалам, определяющим архитектурный облик объектов капитального строительства | применение в отделке фасадов следующих материалов: кирпич и камень (характер отделки: штукатурка фасадов под покраску, кирпич под покраску, открытый кирпич, камень), древесина, стекло, а также искусственных покрытий, имитирующих натуральные материалы. Допускается применение при типовых проектах административных, общественных зданий искусственных материалов (навесных вентилируемых фасадов) |
| Требования к размещению технического и инженерного | размещение технических устройств (в том числе вентиляции и кондиционирования воздуха, газоснабжения, освещения, связи) на фасадах зданий, кроме лицевых; |

| | |
|---|--|
| оборудования на фасадах и кровлях объектов капитального строительства | размещение инженерно-технического оборудования, внешних блоков систем кондиционирования (за исключением размещения их в маскирующих коробах), антенн спутниковой связи, телефонных и электрических распределительных шкафов, опор контактных сетей – перед лицевыми фасадами на расстоянии не менее 2 м (включая лицевые части кровель), перед остальными фасадами – отступ не устанавливается; декоративное оформление фасадов, размещение архитектурных элементов, конструкций, систем видеонаблюдения и медиасистем на фасадах зданий, строений, сооружений |
|---|--|

13. В границах территорий зоны охраняемого природного ландшафта (ЗОПЛ-1) (участки «ЗОПЛ-1-1», «ЗОПЛ-1-2», «ЗОПЛ-1-3», «ЗОПЛ-1-4») требования к градостроительным регламентам не устанавливаются.