ПРАВИТЕЛЬСТВО
ТВЕРСКОЙ ОБЛАСТИ

П О С Т А Н О В Л Е Н И Е

06.10.2025 № 561-пп

г. Тверь

**Об установлении охранных
зон газопроводов**

В соответствии с подпунктом 1 пункта 2 статьи 56, пунктом 6 статьи 105, статьей 106 Земельного кодекса Российской Федерации, пунктом 16 статьи 26 Федерального закона от 03.08.2018 № 342-ФЗ «О внесении изменений в Градостроительный кодекс Российской Федерации и отдельные законодательные акты Российской Федерации», пунктами 17, 18 Правил охраны газораспределительных сетей, утвержденных постановлением Правительства Российской Федерации от 20.11.2000 № 878 «Об утверждении Правил охраны газораспределительных сетей», на основании обращения акционерного общества «Газпром газораспределение Тверь» Правительство Тверской области постановляет:

1. Установить охранную зону газопровода (объекта газораспределительной системы) «Газопровод к жилому дому по адресу: 171445, Тверская обл., Сонковский муниципальный округ, д. Бережки, д. 76, кв. 2», кадастровый номер 69:30:0100201:446, расположенного по адресу: Тверская область, Сонковский муниципальный округ, д. Бережки, площадью 48 кв. м и перечень ограничений использования земельных участков согласно сведениям о границах охранной зоны газопровода в системе координат МСК-69 (приложение 1 к настоящему постановлению).

2. Установить охранную зону газопровода (объекта газораспределительной системы) «Газопровод к жилому дому по адресу: Тверская обл., пгт Сонково, ул. Комсомольская, д. 25», кадастровый номер 69:30:0070149:147, расположенного по адресу: Тверская область, Сонковский муниципальный округ, пгт Сонково, ул. Комсомольская, площадью 23 кв. м и перечень ограничений использования земельных участков согласно сведениям о границах охранной зоны газопровода в системе координат МСК-69 (приложение 2 к настоящему постановлению).

3. Установить охранную зону газопровода (объекта газораспределительной системы) «Газораспределительная сеть к жилому дому по адресу: Тверская обл., Сонковский муниципальный округ, пгт Сонково, ул. Комсомольская, д. 19», кадастровый номер 69:30:0070149:146, расположенного по адресу: Тверская область, Сонковский муниципальный округ., пгт Сонково, ул. Комсомольская, площадью 29 кв. м и перечень ограничений использования земельных участков согласно сведениям о границах охранной зоны газопровода в системе координат МСК-69 (приложение 3 к настоящему постановлению).

4. Установить охранную зону газопровода (объекта газораспределительной системы) «Газопровод к жилому дому по адресу: Тверская обл., Бологовский муниципальный округ, пос. Березайка, ул. Победы, д. 5», кадастровый номер 69:04:0101139:142, расположенного по адресу: Тверская область, муниципальный округ Бологовский, поселок Березайка, площадью 62 кв. м и перечень ограничений использования земельных участков согласно сведениям о границах охранной зоны газопровода в системе координат МСК-69 (приложение 4 к настоящему постановлению).

5. Установить охранную зону газопровода (объекта газораспределительной системы) «Газопровод к жилому дому по адресу: Тверская обл., Бологовский муниципальный округ, п. Березайка, ул. Заводская д. 10», кадастровый номер 69:04:0000000:661, расположенного по адресу: Тверская область, Бологовский муниципальный округ, поселок Березайка, площадью 513 кв. м и перечень ограничений использования земельных участков согласно сведениям о границах охранной зоны газопровода в системе координат МСК-69 (приложение 5 к настоящему постановлению).

6. Установить охранную зону газопровода (объекта газораспределительной системы) «Газопровод к жилому дому по адресу: Тверская обл., Бологовский муниципальный округ, п. Березайка, ул. Победы, д. 33», кадастровый номер 69:04:0000000:657, расположенного по адресу: Тверская область, Бологовский муниципальный округ, поселок Березайка, площадью 252 кв. м и перечень ограничений использования земельных участков согласно сведениям о границах охранной зоны газопровода в системе координат МСК-69 (приложение 6 к настоящему постановлению).

7. Установить охранную зону газопровода (объекта газораспределительной системы) «Газопровод к жилому дому по адресу: Тверская обл., Бологовский муниципальный округ, пос. Березайка, ул. Набережная, д. 25», кадастровый номер 69:04:0000000:649, расположенного по адресу: Тверская область, Бологовский муниципальный округ, поселок Березайка, улица Набережная, площадью 690 кв. м и перечень ограничений использования земельных участков согласно сведениям о границах охранной зоны газопровода в системе координат МСК-69 (приложение 7 к настоящему постановлению).

8. Установить охранную зону газопровода (объекта газораспределительной системы) «Газопровод к жилому дому по адресу: Тверская обл., Бологовский муниципальный округ, пос. Березайка, ул. Северная, д. 11», кадастровый номер 69:04:0000000:648, расположенного по адресу: Тверская область, Бологовский муниципальный округ, поселок Березайка, площадью 1055 кв. м и перечень ограничений использования земельных участков согласно сведениям о границах охранной зоны газопровода в системе координат МСК-69 (приложение 8 к настоящему постановлению).

9. Установить охранную зону газопровода (объекта газораспределительной системы) «Газопровод к жилому дому по адресу: Тверская обл., Бологовский муниципальный округ, п. Лыкошино, ул. Некрасова, д. 3», кадастровый номер 69:04:0000000:656, расположенного по адресу: Тверская область, Бологовский муниципальный округ, поселок Лыкошино, переулок Некрасова, дом 3, площадью 433 кв. м и перечень ограничений использования земельных участков согласно сведениям о границах охранной зоны газопровода в системе координат МСК-69 (приложение 9 к настоящему постановлению).

10. Установить охранную зону газопровода (объекта газораспределительной системы) «Газопровод к жилому дому по адресу: Тверская обл., г. Бологое, ул. Путевая, д. 16, к/н 69:38:0080504:24», кадастровый номер 69:38:0080504:177, расположенного по адресу: Тверская область, Бологовский муниципальный округ, город Бологое, площадью 213 кв. м и перечень ограничений использования земельных участков согласно сведениям о границах охранной зоны газопровода в системе координат МСК-69 (приложение 10 к настоящему постановлению).

11. Установить охранную зону газопровода (объекта газораспределительной системы) «Газопровод к жилому дому по адресу: Тверская обл., Бологовский муниципальный округ, д. Бушевец, ул. Мира, д.5, к/н 69:04:0140701:0017», кадастровый номер 69:04:0140701:171, расположенного по адресу: Тверская область, Бологовский муниципальный округ, деревня Бушевец, площадью 41 кв. м и перечень ограничений использования земельных участков согласно сведениям о границах охранной зоны газопровода в системе координат МСК-69 (приложение 11 к настоящему постановлению).

12. Установить охранную зону газопровода (объекта газораспределительной системы) «Газопровод к жилому дому по адресу: Тверская обл., Бологовский муниципальный округ, п. Гузятино, ул. Набережная, д. 9», кадастровый номер 69:04:0130803:388, расположенного по адресу: Тверская область, Бологовский муниципальный округ, поселок Гузятино, площадью 24 кв. м и перечень ограничений использования земельных участков согласно сведениям о границах охранной зоны газопровода в системе координат МСК-69 (приложение 12 к настоящему постановлению).

13. Установить охранную зону газопровода (объекта газораспределительной системы) «Газопровод к жилому дому по адресу: Тверская обл., Бологовский муниципальный округ, п. Гузятино, ул. Победы, д. 4», кадастровый номер 69:04:0130801:517, расположенного по адресу: Тверская область, Бологовский муниципальный округ, поселок Гузятино, площадью 17 кв. м и перечень ограничений использования земельных участков согласно сведениям о границах охранной зоны газопровода в системе координат МСК-69 (приложение 13 к настоящему постановлению).

14. Установить охранную зону газопровода (объекта газораспределительной системы) «Газопровод к жилому дому по адресу: Тверская обл., Бологовский муниципальный округ, п. Выползово, ул. Кооперативная, д. 12», кадастровый номер 69:04:0000000:717, расположенного по адресу: Тверская область, Бологовский муниципальный округ, поселок Выползово, площадью 16 кв. м и перечень ограничений использования земельных участков согласно сведениям о границах охранной зоны газопровода в системе координат МСК-69 (приложение 14 к настоящему постановлению).

15. Установить охранную зону газопровода (объекта газораспределительной системы) «Газопровод к жилому дому по адресу: Тверская обл., Бологовский муниципальный округ, п. Выползово, ул. Сенная, д. 15-а», кадастровый номер 69:04:0131305:165, расположенного по адресу: Тверская область, Бологовский муниципальный округ, поселок Выползово, площадью 28 кв. м и перечень ограничений использования земельных участков согласно сведениям о границах охранной зоны газопровода в системе координат МСК-69 (приложение 15 к настоящему постановлению).

16. Установить охранную зону газопровода (объекта газораспределительной системы) «Газопровод к жилому дому по адресу: Тверская обл., Бологовский муниципальный округ, п. Выползово, ул. Советская, д. 33», кадастровый номер 69:04:0000000:663, расположенного по адресу: Тверская область, Бологовский муниципальный округ, поселок Выползово, площадью 12 кв. м и перечень ограничений использования земельных участков согласно сведениям о границах охранной зоны газопровода в системе координат МСК-69 (приложение 16 к настоящему постановлению).

17. Установить охранную зону газопровода (объекта газораспределительной системы) «Газопровод к жилому дому по адресу: Тверская обл., Бологовский муниципальный округ, п. Выползово, ул. Шоссейная, д. 26, к/н: 69:04:0131301:402», кадастровый номер 69:04:0131312:189, расположенного по адресу: Тверская область, Бологовский муниципальный округ, поселок Выползово, площадью 162 кв. м и перечень ограничений использования земельных участков согласно сведениям о границах охранной зоны газопровода в системе координат МСК-69 (приложение 17 к настоящему постановлению).

18. Установить охранную зону газопровода (объекта газораспределительной системы) «Газопровод к жилому дому по адресу: Тверская обл., Бологовский муниципальный округ, п. Выползово, ул. Шоссейная, д. 87», кадастровый номер 69:04:0000000:725, расположенного по адресу: Тверская область, Бологовский муниципальный округ, поселок Выползово, площадью 48 кв. м и перечень ограничений использования земельных участков согласно сведениям о границах охранной зоны газопровода в системе координат МСК-69 (приложение 18 к настоящему постановлению).

19. Установить охранную зону газопровода (объекта газораспределительной системы) «Газопровод к жилому дому по адресу: Тверская обл., Бологовский муниципальный округ, п. Выползово, ул. Ленинградская, д. 3, к/н: 69:04:0131309:8», кадастровый номер 69:04:0000000:699, расположенного по адресу: Тверская область, Бологовский муниципальный округ, поселок Выползово, площадью 29 кв. м и перечень ограничений использования земельных участков согласно сведениям о границах охранной зоны газопровода в системе координат МСК-69 (приложение 19 к настоящему постановлению).

20. Установить охранную зону газопровода (объекта газораспределительной системы) «Газопровод к жилому дому по адресу: Тверская обл., Бологовский муниципальный округ, п. Выползово, ул. Ленинградская, д. 10 к/н 69:04:0131308:20», кадастровый номер 69:04:0131308:195, расположенного по адресу: Тверская область, Бологовский муниципальный округ, поселок Выползово, улица Ленинградская, площадью 8 кв. м и перечень ограничений использования земельных участков согласно сведениям о границах охранной зоны газопровода в системе координат МСК-69 (приложение 20 к настоящему постановлению).

21. Установить охранную зону газопровода (объекта газораспределительной системы) «Газопровод к жилому дому по адресу: Тверская обл., Бологовский муниципальный округ, п. Выползово, ул. Ленинградская, д. 8 к/н 69:04:0131308:16», кадастровый номер 69:04:0131308:194, расположенного по адресу: Тверская область, Бологовский муниципальный округ, поселок Выползово, улица Ленинградская, площадью 9 кв. м и перечень ограничений использования земельных участков согласно сведениям о границах охранной зоны газопровода в системе координат МСК-69 (приложение 21 к настоящему постановлению).

22. Установить охранную зону газопровода (объекта газораспределительной системы) «Газопровод к жилому дому по адресу: Тверская обл., Бологовский муниципальный округ, п. Выползово, ул. Ленинградская, д. 15 к/н: 69:04:0131309:13», кадастровый номер 69:04:0000000:716, расположенного по адресу: Тверская область, Бологовский муниципальный округ, поселок Выползово, улица Ленинградская, площадью 30 кв. м и перечень ограничений использования земельных участков

согласно сведениям о границах охранной зоны газопровода в системе координат МСК-69 (приложение 22 к настоящему постановлению).

23. Установить охранную зону газопровода (объекта газораспределительной системы) «Газопровод к жилому дому по адресу: Тверская обл., Бологовский муниципальный округ, п. Выползово, ул. Ленинградская, д. 17 к/н: 69:04:0131309:15», кадастровый номер 69:04:0000000:707, расположенного по адресу: Тверская область, Бологовский муниципальный округ, поселок Выползово, улица Ленинградская, площадью 30 кв. м и перечень ограничений использования земельных участков согласно сведениям о границах охранной зоны газопровода в системе координат МСК-69 (приложение 23 к настоящему постановлению).

24. Установить охранную зону газопровода (объекта газораспределительной системы) «Газопровод к жилому дому по адресу: Тверская обл., Бологовский муниципальный округ, п. Выползово, ул. Ленинградская, д. 21», кадастровый номер 69:04:0131309:187, расположенного по адресу: Тверская область, Бологовский муниципальный округ, поселок Выползово, улица Ленинградская, площадью 45 кв. м и перечень ограничений использования земельных участков согласно сведениям о границах охранной зоны газопровода в системе координат МСК-69 (приложение 24 к настоящему постановлению).

25. Установить охранную зону газопровода (объекта газораспределительной системы) «Газопровод к жилому дому по адресу: Тверская обл., Бологовский муниципальный округ, п. Выползово, ул. Ленинградская, д. 33», кадастровый номер 69:04:0131309:188, расположенного по адресу: Тверская область, Бологовский муниципальный округ, поселок Выползово, улица Ленинградская, площадью 28 кв. м и перечень ограничений использования земельных участков согласно сведениям о границах охранной зоны газопровода в системе координат МСК-69 (приложение 25 к настоящему постановлению).

26. Установить охранную зону газопровода (объекта газораспределительной системы) «Газопровод к жилому дому по адресу: Тверская обл., Бологовский муниципальный округ, п. Выползово, ул. Ленинградская, д. 41», кадастровый номер 69:04:0000000:696, расположенного по адресу: Тверская область, Бологовский муниципальный округ, поселок Выползово, площадью 20 кв. м и перечень ограничений использования земельных участков согласно сведениям о границах охранной зоны газопровода в системе координат МСК-69 (приложение 26 к настоящему постановлению).

27. Установить охранную зону газопровода (объекта газораспределительной системы) «Газопровод к жилому дому по адресу: Тверская обл., Бологовский муниципальный округ, п. Выползово, ул. Ленинградская, д. 57», кадастровый номер 69:04:0000000:712, расположенного по адресу: Тверская область, Бологовский муниципальный округ, поселок Выползово, площадью 20 кв. м и перечень ограничений

использования земельных участков согласно сведениям о границах охранной зоны газопровода в системе координат МСК-69 (приложение 27 к настоящему постановлению).

28. Установить охранную зону газопровода (объекта газораспределительной системы) «Газопровод к жилому дому по адресу: Тверская обл., Бологовский муниципальный округ, п. Выползово, ул. Ленинградская, д. 63», кадастровый номер 69:04:0000000:710, расположенного по адресу: Тверская область, Бологовский муниципальный округ, поселок Выползово, площадью 20 кв. м и перечень ограничений использования земельных участков согласно сведениям о границах охранной зоны газопровода в системе координат МСК-69 (приложение 28 к настоящему постановлению).

29. Установить охранную зону газопровода (объекта газораспределительной системы) «Газопровод к жилому дому по адресу: Тверская обл., Бологовский муниципальный округ, п. Выползово, ул. Ленинградская, д. 74», кадастровый номер 69:04:0131311:146, расположенного по адресу: Тверская область, Бологовский муниципальный округ, поселок Выползово, площадью 9 кв. м и перечень ограничений использования земельных участков согласно сведениям о границах охранной зоны газопровода в системе координат МСК-69 (приложение 29 к настоящему постановлению).

30. Установить охранную зону газопровода (объекта газораспределительной системы) «Газопровод к жилому дому по адресу: Тверская обл., Бологовский муниципальный округ, п. Выползово, ул. Ленинградская, д. 80», кадастровый номер 69:04:0131311:147, расположенного по адресу: Тверская область, Бологовский муниципальный округ, поселок Выползово, улица Ленинградская, дом 80, площадью 12 кв. м и перечень ограничений использования земельных участков согласно сведениям о границах охранной зоны газопровода в системе координат МСК-69 (приложение 30 к настоящему постановлению).

31. Установить охранную зону газопровода (объекта газораспределительной системы) «Межпоселковый газопровод ГРС «Бежецк» – п. Максатиха», кадастровый номер 69:00:0000000:12807, расположенного по адресу: Тверская область, площадью 255 501 кв. м и перечень ограничений использования земельных участков согласно сведениям о границах охранной зоны газопровода в системе координат МСК-69 (приложение 31 к настоящему постановлению).

32. Установить охранную зону газопровода (объекта газораспределительной системы) «Газопровод к жилому дому по адресу: 171680, Тверская обл., Молоковский муниципальный округ, пгт. Молоково, ул. Балашова, д.10», кадастровый номер 69:21:0070214:130, расположенный по адресу: Тверская область, Молоковский м.о., пгт Молоково, площадью 7 кв. м и перечень ограничений использования земельных участков согласно

сведениям о границах охранной зоны газопровода в системе координат МСК-69 (приложение 32 к настоящему постановлению).

33. Установить охранную зону газопровода (объекта газораспределительной системы) «Газопровод к жилому дому по адресу: 171680, Тверская область, пгт Молоково, ул. Балашова, д. 18», кадастровый номер 69:21:0070215:152, расположенный по адресу: Тверская область, Молоковский муниципальный округ, поселок городского типа Молоково, площадью 16 кв. м и перечень ограничений использования земельных участков согласно сведениям о границах охранной зоны газопровода в системе координат МСК-69 (приложение 33 к настоящему постановлению).

34. Установить охранную зону газопровода (объекта газораспределительной системы) «Газопровод к жилому дому по адресу: 171680, Тверская обл., Молоковский муниципальный округ, пгт Молоково, ул. Балашова, д. 34», кадастровый номер 69:21:0070216:152, расположенный по адресу: Тверская область, Молоковский муниципальный округ, поселок городского типа Молоково, площадью 101 кв. м и перечень ограничений использования земельных участков согласно сведениям о границах охранной зоны газопровода в системе координат МСК-69 (приложение 34 к настоящему постановлению).

35. Установить охранную зону газопровода (объекта газораспределительной системы) «Газопровод к жилому дому по адресу: 171680, Тверская обл., пгт Молоково, ул. Молодежная, д. 2», кадастровый номер 69:21:0070217:156, расположенный по адресу: Тверская область, Молоковский муниципальный округ, поселок городского типа Молоково, ул. Молодёжная, д. 2, площадью 7 кв. м и перечень ограничений использования земельных участков согласно сведениям о границах охранной зоны газопровода в системе координат МСК-69 (приложение 35 к настоящему постановлению).

36. Установить охранную зону газопровода (объекта газораспределительной системы) «Газопровод к жилому дому по адресу: 171680, Тверская обл., пгт Молоково, ул. Молодежная, д. 4», кадастровый номер 69:21:0070217:157, расположенный по адресу: Тверская область, Молоковский муниципальный округ, поселок городского типа Молоково, площадью 10 кв. м и перечень ограничений использования земельных участков согласно сведениям о границах охранной зоны газопровода в системе координат МСК-69 (приложение 36 к настоящему постановлению).

37. Установить охранную зону газопровода (объекта газораспределительной системы) «Газопровод к жилому дому по адресу: 171680, Тверская обл., Молоковский муниципальный округ, пгт. Молоково, ул. Молодежная, д. 6», кадастровый номер 69:21:0000000:240, расположенного по адресу: Тверская область, Молоковский муниципальный округ, поселок городского типа Молоково, площадью 23 кв. м и перечень ограничений использования земельных участков согласно сведениям о границах охранной

зоны газопровода в системе координат МСК-69 (приложение 37 к настоящему постановлению).

38. Установить охранную зону газопровода (объекта газораспределительной системы) «Газопровод к жилому дому по адресу: 171680, Тверская обл., Молоковский муниципальный округ, пгт. Молоково, ул. Маршала Огаркова, д. 21», кадастровый номер 69:21:0070211:141, расположенный по адресу: Тверская область, Молоковский муниципальный округ, поселок городского типа Молоково, площадью 18 кв. м и перечень ограничений использования земельных участков согласно сведениям о границах охранной зоны газопровода в системе координат МСК-69 (приложение 38 к настоящему постановлению).

39. Установить охранную зону газопровода (объекта газораспределительной системы) «Газопровод к жилому дому по адресу: 171680, Тверская обл., пгт Молоково, ул. им. Маршала Огаркова, д. 35», кадастровый номер 69:21:0070210:155, расположенного по адресу: Тверская область, Молоковский муниципальный округ, поселок городского типа Молоково, улица им. Маршала Огаркова, площадью 6 кв. м и перечень ограничений использования земельных участков согласно сведениям о границах охранной зоны газопровода в системе координат МСК-69 (приложение 39 к настоящему постановлению).

40. Установить охранную зону газопровода (объекта газораспределительной системы) «Газопровод к жилому дому по адресу: 171680, Тверская область, пгт Молоково, ул. им. Маршала Огаркова, д. 73», кадастровый номер 69:21:0070108:240, расположенный по адресу: Тверская область, Молоковский муниципальный округ, поселок городского типа Молоково, улица им. Маршала Огаркова, площадью 21 кв. м и перечень ограничений использования земельных участков согласно сведениям о границах охранной зоны газопровода в системе координат МСК-69 (приложение 40 к настоящему постановлению).

41. Установить охранную зону газопровода (объекта газораспределительной системы) «Газопровод к жилому дому по адресу: Тверская обл., Молоковский муниципальный округ, пгт Молоково, ул. Мира, д. 2, кв. 1», кадастровый номер 69:21:0070118:284, расположенный по адресу: Тверская область, Молоковский муниципальный округ, поселок городского типа Молоково, площадью 19 кв. м и перечень ограничений использования земельных участков согласно сведениям о границах охранной зоны газопровода в системе координат МСК-69 (приложение 41 к настоящему постановлению).

42. Установить охранную зону газопровода (объекта газораспределительной системы) «Газопровод к жилому дому по адресу: 171680, Тверская обл., Молоковский муниципальный округ, пгт. Молоково, пер. Первомайский, д. 16», кадастровый номер 69:21:0070231:271, расположенного по адресу: Тверская область, Молоковский муниципальный округ, поселок городского типа Молоково, площадью 16 кв. м и перечень

ограничений использования земельных участков согласно сведениям о границах охранной зоны газопровода в системе координат МСК-69 (приложение 42 к настоящему постановлению).

43. Установить охранную зону газопровода (объекта газораспределительной системы) «Газопровод к жилому дому по адресу: 171680, Тверская обл., Молоковский муниципальный округ, пгт Молоково, ул. Советская, д. 18», кадастровый номер 69:21:0070220:260, расположенного по адресу: Тверская область, Молоковский муниципальный округ, поселок городского типа Молоково, площадью 25 кв. м и перечень ограничений использования земельных участков согласно сведениям о границах охранной зоны газопровода в системе координат МСК-69 (приложение 43 к настоящему постановлению).

44. Установить охранную зону газопровода (объекта газораспределительной системы) «Газопровод к жилому дому по адресу: 171680, Тверская обл., пгт Молоково, ул. Советская, д. 28», кадастровый номер 69:21:0070220:262, расположенный по адресу: Тверская область, Молоковский муниципальный округ, поселок городского типа Молоково, площадью 7 кв. м и перечень ограничений использования земельных участков согласно сведениям о границах охранной зоны газопровода в системе координат МСК-69 (приложение 44 к настоящему постановлению).

45. Установить охранную зону газопровода (объекта газораспределительной системы) «Газопровод к жилому дому по адресу: 171680, Тверская обл., пгт Молоково, ул. Советская, д. 29», кадастровый номер 69:21:0070215:153, расположенный по адресу: Тверская область, Молоковский муниципальный округ, поселок городского типа Молоково, площадью 4 кв. м и перечень ограничений использования земельных участков согласно сведениям о границах охранной зоны газопровода в системе координат МСК-69 (приложение 45 к настоящему постановлению).

46. Установить охранную зону газопровода (объекта газораспределительной системы) «Газопровод к жилому дому по адресу: 171680, Тверская обл., пгт Молоково, ул. Советская, д. 54», кадастровый номер 69:21:0070230:150, расположенный по адресу: Тверская область, Молоковский муниципальный округ, поселок городского типа Молоково, площадью 7 кв. м и перечень ограничений использования земельных участков согласно сведениям о границах охранной зоны газопровода в системе координат МСК-69 (приложение 46 к настоящему постановлению).

47. Установить охранную зону газопровода (объекта газораспределительной системы) «Газопровод к жилому дому по адресу: 171680, Тверская область, Молоковский муниципальный округ, пгт Молоково, ул. Народная, д.14», кадастровый номер 69:21:0070111:173, расположенный по адресу: Тверская область, Молоковский муниципальный округ, поселок городского типа Молоково, площадью 26 кв. м и перечень ограничений использования земельных участков согласно сведениям о границах охранной

зоны газопровода в системе координат МСК-69 (приложение 47 к настоящему постановлению).

48. Установить охранную зону газопровода (объекта газораспределительной системы) «Газопровод к жилому дому по адресу: 171680, Тверская область, Молоковский муниципальный округ, пгт Молоково, ул. Народная, д. 12», кадастровый номер 69:21:0070111:172, расположенного по адресу: Тверская область, Молоковский муниципальный округ, поселок городского типа Молоково, площадью 30 кв. м и перечень ограничений использования земельных участков согласно сведениям о границах охранной зоны газопровода в системе координат МСК-69 (приложение 48 к настоящему постановлению).

49. Установить охранную зону газопровода (объекта газораспределительной системы) «Газопровод к жилому дому по адресу: 171680, Тверская обл., пгт Молоково, ул. Солнечная, д. 8», кадастровый номер 69:21:0070107:306, расположенный по адресу: Тверская область, Молоковский муниципальный округ, поселок городского типа Молоково, площадью 13 кв. м и перечень ограничений использования земельных участков согласно сведениям о границах охранной зоны газопровода в системе координат МСК-69 (приложение 49 к настоящему постановлению).

50. Установить охранную зону газопровода (объекта газораспределительной системы) «Газопровод к жилому дому по адресу: 171680, Тверская обл., Молоковский муниципальный округ, пгт Молоково, ул. Солнечная, д. 15», кадастровый номер 69:21:0070107:307, расположенный по адресу: Тверская область, Молоковский муниципальный округ, поселок городского типа Молоково, улица Солнечная, площадью 16 кв. м и перечень ограничений использования земельных участков согласно сведениям о границах охранной зоны газопровода в системе координат МСК-69 (приложение 50 к настоящему постановлению).

51. Установить охранную зону газопровода (объекта газораспределительной системы) «Газопровод к жилому дому по адресу: 171680, Тверская обл., пгт Молоково, ул. Садовая, д. 10», кадастровый номер 69:21:0070110:171, расположенного по адресу: Тверская область, Молоковский муниципальный округ, поселок городского типа Молоково, площадью 15 кв. м и перечень ограничений использования земельных участков согласно сведениям о границах охранной зоны газопровода в системе координат МСК-69 (приложение 51 к настоящему постановлению).

52. Установить охранную зону газопровода (объекта газораспределительной системы) «Газопровод к жилому дому по адресу: 171680, Тверская обл., пгт Молоково, ул. Садовая, д. 24, кв.1», кадастровый номер 69:21:0070110:174, расположенный по адресу: Тверская область, Молоковский муниципальный округ, поселок городского типа Молоково, улица Садовая, площадью 54 кв. м и перечень ограничений использования земельных участков согласно сведениям о границах охранной зоны

газопровода в системе координат МСК-69 (приложение 52 к настоящему постановлению).

53. Установить охранную зону газопровода (объекта газораспределительной системы) «Газопровод к жилому дому по адресу: 171680, Тверская обл., пгт Молоково, ул. Садовая, д. 24, кв.2», кадастровый номер 69:21:0070110:173, расположенный по адресу: Тверская область, Молоковский муниципальный округ, поселок городского типа Молоково, площадью 54 кв. м и перечень ограничений использования земельных участков согласно сведениям о границах охранной зоны газопровода в системе координат МСК-69 (приложение 53 к настоящему постановлению).

54. Установить охранную зону газопровода (объекта газораспределительной системы) «Газопровод к жилому дому по адресу: 171680, Тверская обл., Молоковский муниципальный округ, пгт Молоково, ул. Строителей, д. 4, кв. 2», кадастровый номер 69:21:0070117:194, расположенного по адресу: Тверская область, Молоковский муниципальный округ, поселок городского типа Молоково, площадью 17 кв. м и перечень ограничений использования земельных участков согласно сведениям о границах охранной зоны газопровода в системе координат МСК-69 (приложение 54 к настоящему постановлению).

55. Установить охранную зону газопровода (объекта газораспределительной системы) «Газопровод к жилому дому по адресу: 171680, Тверская обл., Молоковский муниципальный округ, пгт. Молоково, ул. Строителей, д. 10, кв. 1», кадастровый номер 69:21:0070117:195, расположенный по адресу: Тверская область, Молоковский муниципальный округ, поселок городского типа Молоково, улица Строителей, площадью 17 кв. м и перечень ограничений использования земельных участков согласно сведениям о границах охранной зоны газопровода в системе координат МСК-69 (приложение 55 к настоящему постановлению).

56. Установить охранную зону газопровода (объекта газораспределительной системы) «Газопровод к жилому дому по адресу: 171680, Тверская обл., Молоковский муниципальный округ, пгт Молоково, ул. Строителей, д. 10, кв. 2», кадастровый номер 69:21:0070117:193, расположенного по адресу: Тверская область, Молоковский муниципальный округ, поселок городского типа Молоково, площадью 20 кв. м и перечень ограничений использования земельных участков согласно сведениям о границах охранной зоны газопровода в системе координат МСК-69 (приложение 56 к настоящему постановлению).

57. Установить охранную зону газопровода (объекта газораспределительной системы) «Газопровод к жилому дому по адресу: 171680, Тверская обл., Молоковский муниципальный округ, пгт Молоково, ул. им. Батаева, д. 10», кадастровый номер 69:21:0070112:267, расположенный по адресу: Тверская область, Молоковский муниципальный округ, поселок городского типа Молоково, площадью 11 кв. м и перечень ограничений использования земельных участков согласно сведениям о границах охранной

зоны газопровода в системе координат МСК-69 (приложение 57 к настоящему постановлению).

58. Установить охранную зону газопровода (объекта газораспределительной системы) «Газопровод к жилому дому по адресу: 171680, Тверская обл., пгт Молоково, пер. Совхозный, д. 3», кадастровый номер 69:21:0070217:155, расположенного по адресу: Тверская область, Молоковский муниципальный округ, поселок городского типа Молоково, площадью 12 кв. м и перечень ограничений использования земельных участков согласно сведениям о границах охранной зоны газопровода в системе координат МСК-69 (приложение 58 к настоящему постановлению).

59. Установить охранную зону газопровода (объекта газораспределительной системы) «Газопровод к жилому дому по адресу: 171680, Тверская обл., пгт Молоково, ул. Красноармейская, д. 5, кв. 2», кадастровый номер 69:21:0070110:172, расположенный по адресу: Тверская область, Молоковский муниципальный округ, поселок городского типа Молоково, площадью 35 кв. м и перечень ограничений использования земельных участков согласно сведениям о границах охранной зоны газопровода в системе координат МСК-69 (приложение 59 к настоящему постановлению).

60. Установить охранную зону газопровода (объекта газораспределительной системы) «Газопровод к жилому дому по адресу: 171680, Тверская обл., Молоковский муниципальный округ, пгт Молоково, ул. Красноармейская, д. 21», кадастровый номер 69:21:0070110:176, расположенный по адресу: Тверская область, Молоковский муниципальный округ, поселок городского типа Молоково, улица Красноармейская, площадью 20 кв. м и перечень ограничений использования земельных участков согласно сведениям о границах охранной зоны газопровода в системе координат МСК-69 (приложение 60 к настоящему постановлению).

61. Установить охранную зону газопровода (объекта газораспределительной системы) «Газопровод к жилому дому по адресу: 171680, Тверская обл., п. Молоково, ул. Красноармейская, д. 25», кадастровый номер 69:21:0070113:192, расположенный по адресу: Тверская область, Молоковский муниципальный округ, поселок городского типа Молоково, площадью 32 кв. м и перечень ограничений использования земельных участков согласно сведениям о границах охранной зоны газопровода в системе координат МСК-69 (приложение 61 к настоящему постановлению).

62. Установить охранную зону газопровода (объекта газораспределительной системы) «Газопровод к жилому дому по адресу: Тверская обл., Сонковский муниципальный округ, с. Беляницы, ул. Центральная, д. 30», кадастровый номер 69:30:0080201:776, расположенный по адресу: Тверская область, Сонковский муниципальный округ, село Беляницы, площадью 12 кв. м и перечень ограничений использования земельных участков согласно сведениям о границах охранной

зоны газопровода в системе координат МСК-69 (приложение 62 к настоящему постановлению).

63. Установить охранную зону газопровода (объекта газораспределительной системы) «Газопровод к жилому дому по адресу: Тверская обл., Сонковский район, с/п Беляницкое, с. Беляницы, ул. Парковая, д. 34», кадастровый номер 69:30:0080201:774, расположенный по адресу: Тверская область, Сонковский муниципальный округ, село Беляницы, улица Парковая, площадью 54 кв. м и перечень ограничений использования земельных участков согласно сведениям о границах охранной зоны газопровода в системе координат МСК-69 (приложение 63 к настоящему постановлению).

64. Установить охранную зону газопровода (объекта газораспределительной системы) «Газопровод к жилому дому по адресу: Тверская обл., Сонковский муниципальный округ, с/п Беляницкое, с. Беляницы, ул. Парковая, д. 13», кадастровый номер 69:30:0080201:778, расположенный по адресу: Тверская область, Сонковский муниципальный округ, село Беляницы, площадью 472 кв. м и перечень ограничений использования земельных участков согласно сведениям о границах охранной зоны газопровода в системе координат МСК-69 (приложение 64 к настоящему постановлению).

65. Установить охранную зону газопровода (объекта газораспределительной системы) «Газопровод к жилому дому по адресу: 171440, Тверская обл., Сонковский муниципальный округ, д. Горка, д. 66, кв. 2», кадастровый номер 69:30:0101201:357, расположенный по адресу: Тверская область, Сонковский муниципальный округ, деревня Горка, площадью 69 кв. м и перечень ограничений использования земельных участков согласно сведениям о границах охранной зоны газопровода в системе координат МСК-69 (приложение 65 к настоящему постановлению).

66. Установить охранную зону газопровода (объекта газораспределительной системы) «газопровод среднего давления», кадастровый номер 69:30:0101201:363, расположенный по адресу: Тверская область, Сонковский муниципальный округ, деревня Горка, дом 4, площадью 33 кв. м и перечень ограничений использования земельных участков согласно сведениям о границах охранной зоны газопровода в системе координат МСК-69 (приложение 66 к настоящему постановлению).

67. Установить охранную зону газопровода (объекта газораспределительной системы) «Газопровод среднего давления», кадастровый номер 69:30:0101201:359, расположенный по адресу: Тверская обл., Сонковский муниципальный округ, деревня Горка, дом 20, площадью 14 кв. м и перечень ограничений использования земельных участков согласно сведениям о границах охранной зоны газопровода в системе координат МСК-69 (приложение 67 к настоящему постановлению).

68. Установить охранную зону газопровода (объекта газораспределительной системы) «Газопровод к жилому дому по адресу:

Тверская обл., Сонковский муниципальный округ, д. Бережки, д. 72, кв. 2», кадастровый номер 69:30:0100201:442, расположенный по адресу: Тверская область, Сонковский муниципальный округ, деревня Бережки, площадью 75 кв. м и перечень ограничений использования земельных участков согласно сведениям о границах охранной зоны газопровода в системе координат МСК-69 (приложение 68 к настоящему постановлению).

69. Установить охранную зону газопровода (объекта газораспределительной системы) «Газопровод к жилому дому по адресу: 171455, Тверская обл., Сонковский муниципальный округ, д. Бережки, д. 78, кв. 1», кадастровый номер 69:30:0100201:448, расположенный по адресу: Тверская область, Сонковский муниципальный округ, деревня Бережки, площадью 61 кв. м и перечень ограничений использования земельных участков согласно сведениям о границах охранной зоны газопровода в системе координат МСК-69 (приложение 69 к настоящему постановлению).

70. Установить охранную зону газопровода (объекта газораспределительной системы) «Газопровод к жилому дому по адресу: 171455, Тверская обл., Сонковский муниципальный округ, д. Бережки, д. 79, кв. 1», кадастровый номер 69:30:0100201:450, расположенный по адресу: Тверская область, Сонковский муниципальный округ, деревня Бережки, площадью 66 кв. м и перечень ограничений использования земельных участков согласно сведениям о границах охранной зоны газопровода в системе координат МСК-69 (приложение 70 к настоящему постановлению).

71. Установить охранную зону газопровода (объекта газораспределительной системы) «Газопровод к жилому дому по адресу: 171455, Тверская обл., Сонковский муниципальный округ, д. Бережки, д. 79, кв. 2», кадастровый номер 69:30:0100201:451, расположенный по адресу: Тверская область, Сонковский муниципальный округ, деревня Бережки, площадью 63 кв. м и перечень ограничений использования земельных участков согласно сведениям о границах охранной зоны газопровода в системе координат МСК-69 (приложение 71 к настоящему постановлению).

72. Установить охранную зону газопровода (объекта газораспределительной системы) «Газопровод к жилому дому по адресу: 171450, Тверская обл., Сонковский муниципальный округ, пгт. Сонково, ул. Железнодорожная, д. 8», кадастровый номер 69:30:0070107:364, расположенный по адресу: Тверская область, Сонковский муниципальный округ, поселок городского типа Сонково, площадью 30 кв. м и перечень ограничений использования земельных участков согласно сведениям о границах охранной зоны газопровода в системе координат МСК-69 (приложение 72 к настоящему постановлению).

73. Установить охранную зону газопровода (объекта газораспределительной системы) «Газопровод к жилому дому по адресу: 171660, Тверская обл., Краснохолмский муниципальный округ, г. Красный Холм, ул. Октябрьская, д. 38», кадастровый номер 69:16:0070757:277, расположенного по адресу: Тверская область, Краснохолмский

муниципальный округ, город Красный Холм, улица Октябрьская, площадью 10 кв. м и перечень ограничений использования земельных участков согласно сведениям о границах охранной зоны газопровода в системе координат МСК-69 (приложение 73 к настоящему постановлению).

74. Установить охранную зону газопровода (объекта газораспределительной системы) «Газопровод к жилому дому по адресу: 171660, Тверская обл., Краснохолмский муниципальный округ, г. Красный Холм, ул. Октябрьская, д. 44», кадастровый номер 69:16:0070757:278, расположенного по адресу: Тверская область, Краснохолмский муниципальный округ, город Красный Холм, площадью 16 кв. м и перечень ограничений использования земельных участков согласно сведениям о границах охранной зоны газопровода в системе координат МСК-69 (приложение 74 к настоящему постановлению).

75. Установить охранную зону газопровода (объекта газораспределительной системы) «Газопровод к жилому дому по адресу: 171660, Тверская обл., г. Красный Холм, ул. Чистякова, д. 29а», кадастровый номер 69:16:0070261:211, расположенного по адресу: Тверская область, Краснохолмский муниципальный округ, город Красный Холм, улица Чистякова, площадью 27 кв. м и перечень ограничений использования земельных участков согласно сведениям о границах охранной зоны газопровода в системе координат МСК-69 (приложение 75 к настоящему постановлению).

76. Установить охранную зону газопровода (объекта газораспределительной системы) «Газопровод к нежилому зданию по адресу: 171661, Тверская обл., г. Красный Холм, п. Железнодорожный, д. 1», кадастровый номер 69:16:0070592:169, расположенного по адресу: Тверская обл., Краснохолмский муниципальный округ, г. Красный Холм, площадью 22 кв. м и перечень ограничений использования земельных участков согласно сведениям о границах охранной зоны газопровода в системе координат МСК-69 (приложение 76 к настоящему постановлению).

77. Установить охранную зону газопровода (объекта газораспределительной системы) «Газопровод к блочно-модульной автоматизированной газовой котельной по адресу: 171660, Тверская обл., Краснохолмский муниципальный округ, г. Красный Холм, ул. Мясникова, д. 36б, (кадастровый номер земельного участка 69:16:0070642:25)», кадастровый номер 69:16:0070642:325, расположенного по адресу: Тверская область, Краснохолмский муниципальный округ, город Красный Холм, улица Мясникова, площадью 47 кв. м и перечень ограничений использования земельных участков согласно сведениям о границах охранной зоны газопровода в системе координат МСК-69 (приложение 77 к настоящему постановлению).

78. Установить охранную зону газопровода (объекта газораспределительной системы) «Газопровод к жилому дому по адресу: 171670, Тверская обл., Краснохолмский муниципальный округ, д. Глунцово,

д. 7», кадастровый номер 69:16:0200201:348, расположенного по адресу: Тверская область, Краснохолмский муниципальный округ, деревня Глунцово, площадью 16 кв. м и перечень ограничений использования земельных участков согласно сведениям о границах охранной зоны газопровода в системе координат МСК-69 (приложение 78 к настоящему постановлению).

79. Установить охранную зону газопровода (объекта газораспределительной системы) «Газопровод к жилому дому по адресу: 171670, Тверская обл., Краснохолмский муниципальный округ, д. Глунцово, д. 17», кадастровый номер 69:16:0200201:346, расположенного по адресу: Тверская область, Краснохолмский муниципальный округ, деревня Глунцово, площадью 8 кв. м и перечень ограничений использования земельных участков согласно сведениям о границах охранной зоны газопровода в системе координат МСК-69 (приложение 79 к настоящему постановлению).

80. Установить охранную зону газопровода (объекта газораспределительной системы) «Газопровод к жилому дому по адресу: 171670, Тверская обл., Краснохолмский муниципальный округ, д. Глунцово, д. 27», кадастровый номер 69:16:0200201:347, расположенного по адресу: Тверская область, Краснохолмский муниципальный округ, деревня Глунцово, площадью 24 кв. м и перечень ограничений использования земельных участков согласно сведениям о границах охранной зоны газопровода в системе координат МСК-69 (приложение 80 к настоящему постановлению).

81. Установить охранную зону газопровода (объекта газораспределительной системы) «Газопровод к жилому дому по адресу: 171660, Тверская обл., Краснохолмский муниципальный округ, д. Глунцово, д. 101а», кадастровый номер 69:16:0070464:161, расположенного по адресу: Тверская область, муниципальный округ Краснохолмский, деревня Глунцово, площадью 35 кв. м и перечень ограничений использования земельных участков согласно сведениям о границах охранной зоны газопровода в системе координат МСК-69 (приложение 81 к настоящему постановлению).

82. Установить охранную зону газопровода (объекта газораспределительной системы) «Газопровод к жилому дому по адресу: 172460, Тверская обл., Жарковский муниципальный округ, пгт Жарковский, ул. Стадионная, д. 14» с кадастровым номером 69:07:0070110:172, расположенного по адресу: Тверская область, Жарковский муниципальный округ, поселок городского типа Жарковский, улица Стадионная, к дому 14, площадью 5 кв. м и перечень ограничений использования земельных участков согласно сведениям о границах охранной зоны газопровода в системе координат МСК-69 (приложение 82 к настоящему постановлению).

83. Установить охранную зону газопровода (объекта газораспределительной системы) «Газопровод к жилому дому по адресу: 172460, Тверская обл., Жарковский муниципальный округ, пгт Жарковский, ул. Стадионная, д. 5» с кадастровым номером 69:07:0070103:183, расположенного по адресу: Тверская область, Жарковский муниципальный округ, поселок городского типа Жарковский, улица Стадионная, к дому 5,

площадью 87 кв. м и перечень ограничений использования земельных участков согласно сведениям о границах охранной зоны газопровода в системе координат МСК-69 (приложение 83 к настоящему постановлению).

84. Установить охранную зону газопровода (объекта газораспределительной системы) «Газопровод к жилому дому по адресу: 172460, Тверская обл., Жарковский муниципальный округ, пгт Жарковский, ул. Сельская, д. 1а» с кадастровым номером 69:07:0000000:379, расположенного по адресу: Тверская область, Жарковский муниципальный округ, пгт Жарковский, ул. Сельская, к дому 1а, площадью 986 кв. м и перечень ограничений использования земельных участков согласно сведениям о границах охранной зоны газопровода в системе координат МСК-69 (приложение 84 к настоящему постановлению).

85. Установить охранную зону газопровода (объекта газораспределительной системы) «Газопровод к жилому дому по адресу: 172460, Тверская обл., Жарковский муниципальный округ, пгт Жарковский, ул. Советская, д. 33» с кадастровым номером 69:07:0000000:393, расположенного по адресу: Тверская область, Жарковский муниципальный округ, пгт Жарковский, площадью 296 кв. м и перечень ограничений использования земельных участков согласно сведениям о границах охранной зоны газопровода в системе координат МСК-69 (приложение 85 к настоящему постановлению).

86. Установить охранную зону газопровода (объекта газораспределительной системы) «Газопровод к жилому дому по адресу: 172460, Тверская обл., Жарковский муниципальный округ, пгт Жарковский, ул. Советская, д. 46» с кадастровым номером 69:07:0070101:215, расположенного по адресу: Тверская область, Жарковский муниципальный округ, пгт Жарковский, площадью 357 кв. м и перечень ограничений использования земельных участков согласно сведениям о границах охранной зоны газопровода в системе координат МСК-69 (приложение 86 к настоящему постановлению).

87. Установить охранную зону газопровода (объекта газораспределительной системы) «Газопровод к административному зданию Жарковской СББЖ по адресу: 172460, Тверская обл., Жарковский муниципальный округ, пгт Жарковский, пер. Октябрьский, д. 1» с кадастровым номером 69:07:0070204:139, расположенного по адресу: Тверская область, Жарковский муниципальный округ, пгт Жарковский, площадью 39 кв. м и перечень ограничений использования земельных участков согласно сведениям о границах охранной зоны газопровода в системе координат МСК-69 (приложение 87 к настоящему постановлению).

88. Установить охранную зону газопровода (объекта газораспределительной системы) «Газопровод к жилому дому по адресу: 172460, Тверская обл., Жарковский муниципальный округ, пгт Жарковский, ул. Октябрьская, д. 1» с кадастровым номером 69:07:0070202:130, расположенного по адресу: Тверская область, Жарковский муниципальный

округ, пгт Жарковский, ул. Октябрьская, д. 1, площадью 164 кв. м и перечень ограничений использования земельных участков согласно сведениям о границах охранной зоны газопровода в системе координат МСК-69 (приложение 88 к настоящему постановлению).

89. Установить охранную зону газопровода (объекта газораспределительной системы) «Газопровод к жилому дому по адресу: 172460, Тверская обл., Жарковский муниципальный округ, пгт Жарковский, ул. Октябрьская, д. 5» с кадастровым номером 69:07:0000000:378, расположенного по адресу: Тверская область, Жарковский муниципальный округ, пгт Жарковский, ул. Октябрьская, к дому 5, площадью 100 кв. м и перечень ограничений использования земельных участков согласно сведениям о границах охранной зоны газопровода в системе координат МСК-69 (приложение 89 к настоящему постановлению).

90. Убытки, причиненные в связи с установлением охранных зон, возмещаются собственником газораспределительной системы – акционерным обществом «Газпром газораспределение Тверь» в порядке и сроки, установленные статьей 57.1 Земельного кодекса Российской Федерации.

91. Рекомендовать акционерному обществу «Газпром газораспределение Тверь» произвести постановку земельных участков, входящих в охранные зоны газопроводов, указанных в пунктах 1 – 89 настоящего постановления, на государственный кадастровый учет и обеспечить государственную регистрацию ограничений на срок эксплуатации сооружений.

92. Министерству имущественных и земельных отношений Тверской области обеспечить внесение сведений о зонах с особыми условиями использования территории, указанных в пунктах 1 – 89 настоящего постановления, в Единый государственный реестр недвижимости.

93. Контроль за исполнением настоящего постановления возложить на заместителя Председателя Правительства Тверской области, курирующего вопросы имущественных и земельных отношений.

Отчет об исполнении постановления представить в срок до 1 декабря 2025 года.

94. Настоящее постановление вступает в силу со дня его официального опубликования.

Временно исполняющий обязанности
Губернатора Тверской области **М.И. Подтихова**

ПРАВИТЕЛЬСТВО ТВЕРСКОЙ ОБЛАСТИ
Отдел выпуска правовых актов

Приложение 1
к постановлению Правительства
Тверской области
от 06.10.2025 № 561-пп

Сведения о границах охранной зоны газопровода (объекта сети газораспределения (газопотребления) «Газопровод к жилому дому по адресу: 171445, Тверская обл., м.о. Сонковский, д. Бережки, д. 76, кв. 2» и перечень ограничений использования земельных участков

Сведения о границах охранной зоны газопровода		
Газопровод к жилому дому по адресу: 171445, Тверская обл., м.о. Сонковский, д. Бережки, д. 76, кв. 2		
I. Описание характеристик охранной зоны		
№ п/п	Характеристики	Описание
1	Наименование, вид, местоположение объекта, в целях защиты которого устанавливается зона с особыми условиями использования территории	Наименование объекта: «Газопровод к жилому дому по адресу: 171445, Тверская обл., м.о. Сонковский, д. Бережки, д. 76, кв. 2». Протяженность: 14 м. Год завершения строительства: 2023. Кадастровый номер: 69:30:0100201:446. Вид объекта: трубопровод (газопровод). Назначение объекта: сооружение трубопроводного транспорта (7.7). Местоположение объекта: Тверская обл., Сонковский м.о., д. Бережки, д. 76, кв. 2
2	Площадь зоны +/- величина погрешности определения площади (Р +/- Дельта Р)	48 кв. м ± 19 кв. м
3	Перечень ограничений использования земельных участков	В соответствии с пунктом 14 Правил охраны газораспределительных сетей, утвержденных постановлением Правительства Российской Федерации от 20.11.2000 № 878 (далее – Правила), на земельные участки, входящие в охранные зоны газораспределительных сетей, в целях предупреждения их повреждения или нарушения условий их нормальной эксплуатации налагаются ограничения (обременения), которыми запрещается лицам, указанным в пункте 2 Правил: 1) строить объекты жилищно-гражданского и производственного назначения; 2) сносить и реконструировать мосты, коллекторы, автомобильные и железные дороги с расположенными на них газораспределительными сетями без предварительного выноса этих газопроводов по согласованию с эксплуатационными организациями; 3) разрушать берегоукрепительные сооружения, водопропускные устройства, земляные и иные сооружения, предохраняющие газораспределительные сети от разрушений; 4) перемещать, повреждать, засыпать и уничтожать опознавательные знаки, контрольно-измерительные пункты и другие устройства газораспределительных сетей; 5) устраивать свалки и склады, разливать растворы кислот, солей, щелочей и других химически активных веществ; 6) огораживать и перегораживать охранные зоны, препятствовать доступу персонала эксплуатационных организаций к газораспределительным сетям, проведению обслуживания и

Сведения о границах охранной зоны газопровода		
Газопровод к жилому дому по адресу: 171445, Тверская обл., м.о. Сонковский, д. Бережки, д. 76, кв. 2		
		устранению повреждений газораспределительных сетей; 7) разводить огонь и размещать источники огня; 8) рыть погреба, копать и обрабатывать почву сельскохозяйственными и мелиоративными орудиями и механизмами на глубину более 0,3 м; 9) открывать калитки и двери газорегуляторных пунктов, станций катодной и дренажной защиты, люки подземных колодцев, включать или отключать электроснабжение средств связи, освещения и систем телемеханики; 10) набрасывать, приставлять и привязывать к опорам и надземным газопроводам, ограждениям и зданиям газораспределительных сетей посторонние предметы, лестницы, влезать на них; 11) самовольно подключаться к газораспределительным сетям
4	Сведения о подзонах, их количестве, конкретные ограничения использования земельных участков в границах каждой подзоны из перечня ограничений (в случае если федеральным законом, положением о зоне с особыми условиями использования территории предусмотрено выделение в границах зоны подзон)	В границах зоны с особыми условиями использования территории «охранная зона газопровода» выделение подзон не предусмотрено Правилами

II. Перечень координат характерных точек охранной зоны газопровода

5. Система координат: МСК-69, зона 3

6. Перечень координат характерных точек охранной зоны газопровода

Обозначение характерных точек границы	Координаты, м		Метод определения координат и средняя квадратическая погрешность положения характерной точки, (M_t), м	Описание закрепления точки
	X	Y		
1	403789.66	3159578.73	картометрический, 1 м	—
2	403788.83	3159590.60	картометрический, 1 м	—
3	403792.82	3159590.89	картометрический, 1 м	—
4	403793.65	3159579.01	картометрический, 1 м	—
1	403789.66	3159578.73	картометрический, 1 м	—

Сведения о границах охранной зоны газопровода
Газопровод к жилому дому по адресу: 171445, Тверская обл., м.о. Сонковский, д. Бережки, д. 76, кв. 2
I. Описание характеристик охранной зоны



Масштаб 1:500

Условные обозначения:

- граница зоны с особыми условиями использования территории;
- характерная точка границы зоны с особыми условиями использования территории;
1 - обозначение характерной точки границы зоны с особыми условиями использования территории;
- границы кадастрового квартала;
69:30:0100201 - номер кадастрового квартала;
- граница земельных участков, сведения о которых внесены в ЕГРН;
:79 - обозначение кадастрового номер земельных участков, сведения о которых внесены в ЕГРН;
- граница объектов капитального строительства, сведения о которых внесены в ЕГРН;
:135 - обозначения кадастрового номера объектов капитального строительства, сведения о которых внесены в ЕГРН;
- ось газопровода.

Приложение 2
к постановлению Правительства
Тверской области
от 06.10.2025 № 561-пп

Сведения о границах охранной зоны газопровода (объекта сети газораспределения (газопотребления) «Газопровод к жилому дому по адресу: Тверская обл., пгт Сонково, ул. Комсомольская, д. 25» и перечень ограничений использования земельных участков

Сведения о границах охранной зоны газопровода		
Газопровод к жилому дому по адресу: Тверская обл., пгт Сонково, ул. Комсомольская, д. 25		
I. Описание характеристик охранной зоны		
№ п/п	Характеристики	Описание
1	Наименование, вид, местоположение объекта, в целях защиты которого устанавливается зона с особыми условиями использования территории	Наименование объекта: «Газопровод к жилому дому по адресу: Тверская обл., пгт. Сонково, ул. Комсомольская, д. 25». Протяженность: 6 м. Год завершения строительства: 2021. Кадастровый номер: 69:30:0070149:147. Вид объекта: трубопровод (газопровод). Назначение объекта: сооружение трубопроводного транспорта (7.7). Местоположение объекта: Тверская обл., Сонковский м.о., пгт Сонково, ул. Комсомольская, д. 25
2	Площадь зоны +/- величина погрешности определения площади (Р +/- Дельта Р)	23 кв. м ± 3 кв. м
3	Перечень ограничений использования земельных участков	В соответствии с пунктом 14 Правил охраны газораспределительных сетей, утвержденных постановлением Правительства Российской Федерации от 20.11.2000 № 878 (далее – Правила), на земельные участки, входящие в охранные зоны газораспределительных сетей, в целях предупреждения их повреждения или нарушения условий их нормальной эксплуатации налагаются ограничения (обременения), которыми запрещается лицам, указанным в пункте 2 Правил: 1) строить объекты жилищно-гражданского и производственного назначения; 2) сносить и реконструировать мосты, коллекторы, автомобильные и железные дороги с расположенными на них газораспределительными сетями без предварительного выноса этих газопроводов по согласованию с эксплуатационными организациями; 3) разрушать берегоукрепительные сооружения, водопропускные устройства, земляные и иные сооружения, предохраняющие газораспределительные сети от разрушений; 4) перемещать, повреждать, засыпать и уничтожать опознавательные знаки, контрольно-измерительные пункты и другие устройства газораспределительных сетей; 5) устраивать свалки и склады, разливать растворы кислот, солей, щелочей и других химически активных веществ; 6) огораживать и перегораживать охранные зоны, препятствовать доступу персонала эксплуатационных организаций к газораспределительным сетям, проведению обслуживания и устранению повреждений газораспределительных сетей; 7) разводить огонь и размещать источники огня;

Сведения о границах охранной зоны газопровода		
Газопровод к жилому дому по адресу: Тверская обл., пгт Сонково, ул. Комсомольская, д. 25		
		8) рыть погреба, копать и обрабатывать почву сельскохозяйственными и мелиоративными орудиями и механизмами на глубину более 0,3 м; 9) открывать калитки и двери газорегуляторных пунктов, станций катодной и дренажной защиты, люки подземных колодцев, включать или отключать электроснабжение средств связи, освещения и систем телемеханики; 10) набрасывать, приставлять и привязывать к опорам и надземным газопроводам, ограждениям и зданиям газораспределительных сетей посторонние предметы, лестницы, влезать на них; 11) самовольно подключаться к газораспределительным сетям
4	Сведения о подзонах, их количестве, конкретные ограничения использования земельных участков в границах каждой подзоны из перечня ограничений (в случае если федеральным законом, положением о зоне с особыми условиями использования территории предусмотрено выделение в границах зоны подзон)	В границах зоны с особыми условиями использования территории «охранная зона газопровода» выделение подзон не предусмотрено Правилами

II. Перечень координат характерных точек охранной зоны газопровода				
5. Система координат: МСК-69, зона 3				
6. Перечень координат характерных точек охранной зоны газопровода				
Обозначение характерных точек границы	Координаты, м		Метод определения координат и средняя квадратическая погрешность положения характерной точки, (M_t), м	Описание закрепления точки
	X	Y		
1	395888,69	3172057,90	картометрический, 0,2 м	—
2	395892,20	3172062,46	картометрический, 0,2 м	—
3	395889,03	3172064,90	картометрический, 0,2 м	—
4	395885,52	3172060,34	картометрический, 0,2 м	—
1	395888,69	3172057,90	картометрический, 0,2 м	—

Сведения о границах охранной зоны газораспределительной сети

Газопровод к жилому дому по адресу: Тверская обл., пгт Сонково, ул. Комсомольская, д. 25

III. Графическое описание местоположения границ охранной зоны газопровода

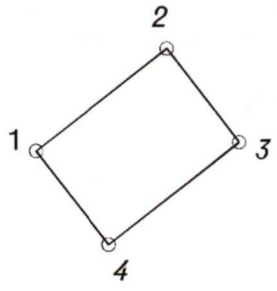

Используемые условные знаки и обозначения:

- граница охранной зоны газопровода

⊙ 3 - поворотная точка границы охранной зоны газопровода

Приложение 3
к постановлению Правительства
Тверской области
от 06.10.2025 № 561-пп

Сведения о границах охранной зоны газопровода (объекта сети газораспределения (газопотребления) «Газораспределительная сеть к жилому дому по адресу: Тверская обл., р-н Сонковский, пгт Сонково, ул. Комсомольская, д. 19» и перечень ограничений использования земельных участков

Сведения о границах охранной зоны газопровода		
Газораспределительная сеть к жилому дому по адресу: Тверская обл., р-н Сонковский, пгт Сонково, ул. Комсомольская, д.19		
I. Описание характеристик охранной зоны		
№ п/п	Характеристики	Описание
1	Наименование, вид, местоположение объекта, в целях защиты которого устанавливается зона с особыми условиями использования территории	Наименование объекта: «Газораспределительная сеть к жилому дому по адресу: Тверская обл., р-н Сонковский, пгт. Сонково, ул. Комсомольская, д. 19». Протяженность: 8 м. Год завершения строительства: 2022. Кадастровый номер: 69:30:0070149:146. Вид объекта: трубопровод (газопровод). Назначение объекта: сооружение трубопроводного транспорта (7.7). Местоположение объекта: Тверская обл., Сонковский м.о., пгт Сонково, ул. Комсомольская, д. 19
2	Площадь зоны +/- величина погрешности определения площади (Р +/- Дельта Р)	29 кв. м ± 19 кв. м
3	Перечень ограничений использования земельных участков	В соответствии с пунктом 14 Правил охраны газораспределительных сетей, утвержденных постановлением Правительства Российской Федерации от 20.11.2000 № 878 (далее – Правила), на земельные участки, входящие в охранные зоны газораспределительных сетей, в целях предупреждения их повреждения или нарушения условий их нормальной эксплуатации налагаются ограничения (обременения), которыми запрещается лицам, указанным в пункте 2 Правил: 1) строить объекты жилищно-гражданского и производственного назначения; 2) сносить и реконструировать мосты, коллекторы, автомобильные и железные дороги с расположенными на них газораспределительными сетями без предварительного выноса этих газопроводов по согласованию с эксплуатационными организациями; 3) разрушать берегоукрепительные сооружения, водопропускные устройства, земляные и иные сооружения, предохраняющие газораспределительные сети от разрушений; 4) перемещать, повреждать, засыпать и уничтожать опознавательные знаки, контрольно-измерительные пункты и другие устройства газораспределительных сетей; 5) устраивать свалки и склады, разливать растворы кислот, солей, щелочей и других химически активных веществ; 6) ограждать и перегораживать охранные зоны, препятствовать доступу персонала эксплуатационных организаций к

Сведения о границах охранной зоны газопровода		
Газораспределительная сеть к жилому дому по адресу: Тверская обл., р-н Сонковский, пгт Сонково, ул. Комсомольская, д.19		
		газораспределительным сетям, проведению обслуживания и устранению повреждений газораспределительных сетей; 7) разводить огонь и размещать источники огня; 8) рыть погреба, копать и обрабатывать почву сельскохозяйственными и мелиоративными орудиями и механизмами на глубину более 0,3 м; 9) открывать калитки и двери газорегуляторных пунктов, станций катодной и дренажной защиты, люки подземных колодцев, включать или отключать электроснабжение средств связи, освещения и систем телемеханики; 10) набрасывать, приставлять и привязывать к опорам и надземным газопроводам, ограждениям и зданиям газораспределительных сетей посторонние предметы, лестницы, влезать на них; 11) самовольно подключаться к газораспределительным сетям
4	Сведения о подзонах, их количестве, конкретные ограничения использования земельных участков в границах каждой подзоны из перечня ограничений (в случае если федеральным законом, положением о зоне с особыми условиями использования территории предусмотрено выделение в границах зоны подзон)	В границах зоны с особыми условиями использования территории «охранная зона газопровода» выделение подзон не предусмотрено Правилами
II. Перечень координат характерных точек охранной зоны газопровода		
5. Система координат: МСК-69, зона 3		

6. Перечень координат характерных точек охранной зоны газопровода

Обозначение характерных точек границы	Координаты, м		Метод определения координат и средняя квадратическая погрешность положения характерной точки, (M_t), м	Описание закрепления точки
	X	Y		
1	395813.11	3172126.04	картометрический, 1 м	—
2	395808.80	3172120.35	картометрический, 1 м	—
3	395811.98	3172117.93	картометрический, 1 м	—
4	395816.29	3172123.62	картометрический, 1 м	—
1	395813.11	3172126.04	картометрический, 1 м	—

Сведения о границах охранной зоны газораспределительной сети
«Газораспределительная сеть к жилому дому по адресу: Тверская обл., р-н Сонковский, пгт Сонково, ул. Комсомольская, д.19»
III. Графическое описание местоположения границ охранной зоны газопровода

Лист №1

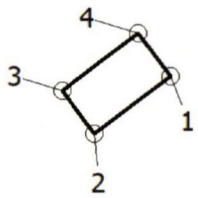

Используемые условные знаки и обозначения:

- граница охранной зоны газопровода

⊙3 - поворотная точка границы охранной зоны газопровода

Приложение 4
к постановлению Правительства
Тверской области
от 06.10.2025 № 561-пп

Сведения о границах охранной зоны газопровода (объекта сети газораспределения (газопотребления) «Газопровод к жилому дому по адресу: Тверская область, Бологовский район, пос. Березайка, ул. Победы, д. 5» и перечень ограничений использования земельных участков

Сведения о границах охранной зоны газопровода		
Газопровод к жилому дому по адресу: Тверская область, Бологовский район, пос. Березайка, ул. Победы, д. 5		
I. Описание характеристик охранной зоны		
№ п/п	Характеристики	Описание
1	Наименование, вид, местоположение объекта, в целях защиты которого устанавливается зона с особыми условиями использования территории	Наименование объекта: «Газопровод к жилому дому по адресу: Тверская область, Бологовский район, пос. Березайка, ул. Победы, д. 5». Протяженность:16 м. Год завершения строительства: 2022. Кадастровый номер: 69:04:0101139:142. Вид объекта: трубопровод (газопровод). Назначение объекта: газораспределительная сеть (19.7.3.1). Местоположение объекта: Тверская область, муниципальный округ Бологовский, поселок Березайка ул. Победы, д. 5
2	Площадь зоны +/- величина погрешности определения площади (Р +/- Дельта Р)	62 кв. м ± 28 кв. м
3	Перечень ограничений использования земельных участков	В соответствии с пунктом 14 Правил охраны газораспределительных сетей, утвержденных постановлением Правительства Российской Федерации от 20.11.2000 № 878 (далее – Правила), на земельные участки, входящие в охранные зоны газораспределительных сетей, в целях предупреждения их повреждения или нарушения условий их нормальной эксплуатации налагаются ограничения (обременения), которыми запрещается лицам, указанным в пункте 2 Правил: 1) строить объекты жилищно-гражданского и производственного назначения; 2) сносить и реконструировать мосты, коллекторы, автомобильные и железные дороги с расположенными на них газораспределительными сетями без предварительного выноса этих газопроводов по согласованию с эксплуатационными организациями; 3) разрушать берегоукрепительные сооружения, водопропускные устройства, земляные и иные сооружения, предохраняющие газораспределительные сети от разрушений; 4) перемещать, повреждать, засыпать и уничтожать опознавательные знаки, контрольно-измерительные пункты и другие устройства газораспределительных сетей; 5) устраивать свалки и склады, разливать растворы кислот, солей, щелочей и других химически активных веществ; 6) ограждать и перегораживать охранные зоны, препятствовать доступу персонала эксплуатационных организаций к газораспределительным сетям, проведению обслуживания и устранению повреждений газораспределительных сетей; 7) разводить огонь и размещать источники огня; 8) рыть погреба, копать и обрабатывать почву сельскохозяйственными и

Сведения о границах охранной зоны газопровода		
Газопровод к жилому дому по адресу: Тверская область, Бологовский район, пос. Березайка, ул. Победы, д. 5		
		мелиоративными орудиями и механизмами на глубину более 0,3 м; 9) открывать калитки и двери газорегуляторных пунктов, станций катодной и дренажной защиты, люки подземных колодцев, включать или отключать электроснабжение средств связи, освещения и систем телемеханики; 10) набрасывать, приставлять и привязывать к опорам и надземным газопроводам, ограждениям и зданиям газораспределительных сетей посторонние предметы, лестницы, влезать на них; 11) самовольно подключаться к газораспределительным сетям
4	Сведения о подзонах, их количестве, конкретные ограничения использования земельных участков в границах каждой подзоны из перечня ограничений (в случае если федеральным законом, положением о зоне с особыми условиями использования территории предусмотрено выделение в границах зоны подзон)	В границах зоны с особыми условиями использования территории «охранная зона газопровода» выделение подзон не предусмотрено Правилами

II. Перечень координат характерных точек охранной зоны газопровода

5. Система координат: МСК-69, зона 3

6. Перечень координат характерных точек охранной зоны газопровода

Обозначение характерных точек границы	Координаты, м		Метод определения координат и средняя квадратическая погрешность положения характерной точки, (M_t), м	Описание закрепления точки
	X	Y		
1	418089.95	2155678.20	картометрический, 1 м	—
2	418088.11	2155674.64	картометрический, 1 м	—
3	418101.83	2155667.53	картометрический, 1 м	—
4	418103.67	2155671.09	картометрический, 1 м	—
1	418089.95	2155678.20	картометрический, 1 м	—

Сведения о границах охранной зоны газораспределительной сети

«Газопровод к жилому дому по адресу: Тверская область, Бологовский район, пос. Березайка, ул. Победы, д. 5»

III. Графическое описание местоположения границ охранной зоны газопровода



Масштаб 1:500

Условные обозначения:

- граница зоны с особыми условиями использования территории;
- характерная точка границы ЗОУИТ;
1 - обозначение характерной точки границы зоны с особыми условиями использования территории;
- границы кадастрового квартала;
69:04:0101139 - номер кадастрового квартала;
- граница земельных участков, сведения о которых внесены в ЕГРН;
:15 - обозначение кадастрового номера земельных участков, сведения о которых внесены в ЕГРН;
- ось газопровода.

Приложение 5
к постановлению Правительства
Тверской области
от 06.10.2025 № 561-пп

Сведения о границах охранной зоны газопровода (объекта сети газораспределения (газопотребления) «Газопровод к жилому дому по адресу: Тверская область, Бологовский район, п. Березайка, ул. Заводская д. 10» и перечень ограничений использования земельных участков

Сведения о границах охранной зоны газопровода		
Газопровод к жилому дому по адресу: Тверская область, Бологовский район, п. Березайка, ул. Заводская д. 10		
I. Описание характеристик охранной зоны		
№ п/п	Характеристики	Описание
1	Наименование, вид, местоположение объекта, в целях защиты которого устанавливается зона с особыми условиями использования территории	Наименование объекта: «Газопровод к жилому дому по адресу: Тверская область, Бологовский район, п. Березайка, ул. Заводская д. 10». Протяженность: 130 м. Год завершения строительства: 2023. Кадастровый номер: 69:04:0000000:661. Вид объекта: трубопровод (газопровод). Назначение объекта: газораспределительная сеть (19.7.3.1). Местоположение объекта: Тверская область, муниципальный округ Бологовский, поселок Березайка, ул. Заводская д. 10
2	Площадь зоны +/- величина погрешности определения площади (Р +/- Дельта Р)	513 кв. м ± 79 кв. м
3	Перечень ограничений использования земельных участков	В соответствии с пунктом 14 Правил охраны газораспределительных сетей, утвержденных постановлением Правительства Российской Федерации от 20.11.2000 № 878 (далее – Правила), на земельные участки, входящие в охранные зоны газораспределительных сетей, в целях предупреждения их повреждения или нарушения условий их нормальной эксплуатации налагаются ограничения (обременения), которыми запрещается лицам, указанным в пункте 2 Правил: 1) строить объекты жилищно-гражданского и производственного назначения; 2) сносить и реконструировать мосты, коллекторы, автомобильные и железные дороги с расположенными на них газораспределительными сетями без предварительного выноса этих газопроводов по согласованию с эксплуатационными организациями; 3) разрушать берегоукрепительные сооружения, водопропускные устройства, земляные и иные сооружения, предохраняющие газораспределительные сети от разрушений; 4) перемещать, повреждать, засыпать и уничтожать опознавательные знаки, контрольно-измерительные пункты и другие устройства газораспределительных сетей; 5) устраивать свалки и склады, разливать растворы кислот, солей, щелочей и других химически активных веществ; 6) ограждать и перегораживать охранные зоны, препятствовать доступу персонала эксплуатационных организаций к газораспределительным сетям, проведению обслуживания и устранению повреждений газораспределительных сетей; 7) разводить огонь и размещать источники огня; 8) рыть погреба, копать и обрабатывать почву сельскохозяйственными и мелиоративными орудиями и механизмами на глубину более 0,3 м;

Сведения о границах охранной зоны газопровода		
Газопровод к жилому дому по адресу: Тверская область, Бологовский район, п. Березайка, ул. Заводская д. 10		
		9) открывать калитки и двери газорегуляторных пунктов, станций катодной и дренажной защиты, люки подземных колодцев, включать или отключать электроснабжение средств связи, освещения и систем телемеханики; 10) набрасывать, приставлять и привязывать к опорам и надземным газопроводам, ограждениям и зданиям газораспределительных сетей посторонние предметы, лестницы, влезать на них; 11) самовольно подключаться к газораспределительным сетям
4	Сведения о подзонах, их количестве, конкретные ограничения использования земельных участков в границах каждой подзоны из перечня ограничений (в случае если федеральным законом, положением о зоне с особыми условиями использования территории предусмотрено выделение в границах зоны подзон)	В границах зоны с особыми условиями использования территории «охранная зона газопровода» выделение подзон не предусмотрено Правилами

II. Перечень координат характерных точек охранной зоны газопровода

5. Система координат: МСК-69, зона 3

6. Перечень координат характерных точек охранной зоны газопровода

Обозначение характерных точек границы	Координаты, м		Метод определения координат и средняя квадратическая погрешность положения характерной точки, (M_t), м	Описание закрепления точки
	X	Y		
1	418252.60	2155945.80	картометрический, 1 м	—
2	418250.48	2155950.11	картометрический, 1 м	—
3	418244.98	2155967.91	картометрический, 1 м	—
4	418226.82	2156020.02	картометрический, 1 м	—
5	418227.47	2156020.29	картометрический, 1 м	—
6	418228.25	2156021.06	картометрический, 1 м	—
7	418228.53	2156022.16	картометрический, 1 м	—
8	418226.66	2156032.46	картометрический, 1 м	—
9	418232.28	2156062.75	картометрический, 1 м	—
10	418232.77	2156066.71	картометрический, 1 м	—
11	418229.03	2156067.14	картометрический, 1 м	—
12	418222.59	2156032.47	картометрический, 1 м	—
13	418224.27	2156023.28	картометрический, 1 м	—
14	418223.35	2156022.90	картометрический, 1 м	—
15	418222.58	2156022.13	картометрический, 1 м	—
16	418222.31	2156021.13	картометрический, 1 м	—
17	418222.42	2156020.47	картометрический, 1 м	—
18	418241.17	2155966.69	картометрический, 1 м	—
19	418246.76	2155948.62	картометрический, 1 м	—
20	418249.01	2155944.06	картометрический, 1 м	—
1	418252.60	2155945.80	картометрический, 1 м	—

Сведения о границах охранной зоны газораспределительной сети

«Газопровод к жилому дому по адресу: Тверская область, Бологовский район, п. Березайка, ул. Заводская д.10»

III. Графическое описание местоположения границ охранной зоны газопровода

Лист № 1

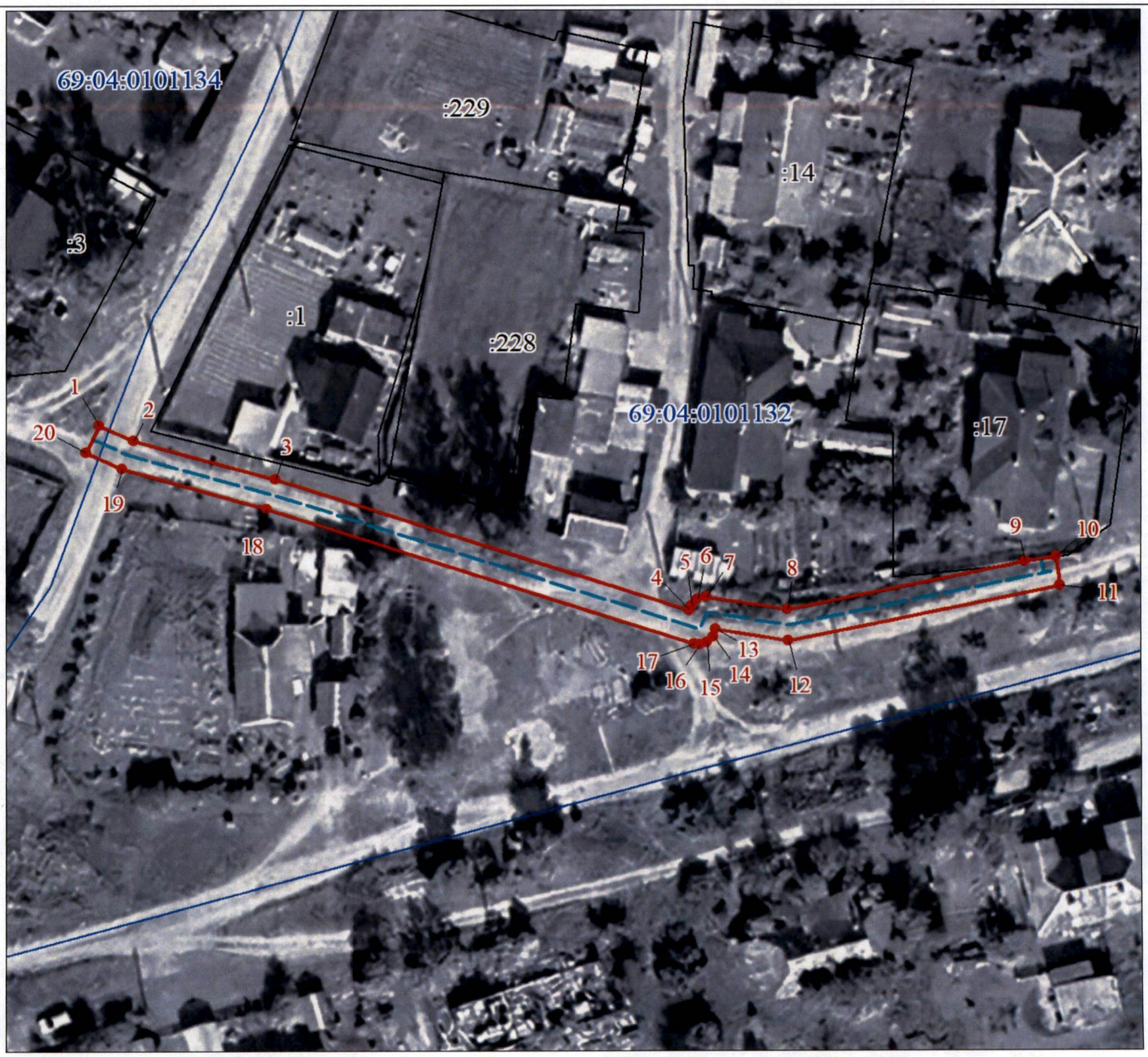

Масштаб 1:500

Условные обозначения:

- граница зоны с особыми условиями использования территории;
- характерная точка границы ЗОУИТ;
1 - обозначение характерной точки границы зоны с особыми условиями использования территории;
- границы кадастрового квартала;
69:04:0101132 - номер кадастрового квартала;
- граница земельных участков, сведения о которых внесены в ЕГРН;
:10 - обозначение кадастрового номера земельных участков, сведения о которых внесены в ЕГРН;
- ось газопровода.

Приложение 6
к постановлению Правительства
Тверской области
от 06.10.2025 № 561-пп

Сведения о границах охранной зоны газопровода (объекта сети газораспределения (газопотребления) «Газопровод к жилому дому по адресу: Тверская область, Бологовский район, п. Березайка, ул. Победы, д. 33» и перечень ограничений использования земельных участков

Сведения о границах охранной зоны газопровода		
Газопровод к жилому дому по адресу: Тверская область, Бологовский район, п. Березайка, ул. Победы, д. 33		
I. Описание характеристик охранной зоны		
№ п/п	Характеристики	Описание
1	Наименование, вид, местоположение объекта, в целях защиты которого устанавливается зона с особыми условиями использования территории	Наименование объекта: «Газопровод к жилому дому по адресу: Тверская область, Бологовский район, п. Березайка, ул. Победы, д.33». Протяженность:64 м. Год завершения строительства: 2023. Кадастровый номер: 69:04:0000000:657. Вид объекта: трубопровод (газопровод). Назначение объекта: газораспределительная сеть (19.7.3.1). Местоположение объекта: Тверская область, муниципальный округ Бологовский, поселок Березайка, ул. Победы, д.33
2	Площадь зоны +/- величина погрешности определения площади (Р +/- Дельта Р)	252 кв. м ± 56 кв. м
3	Перечень ограничений использования земельных участков	В соответствии с пунктом 14 Правил охраны газораспределительных сетей, утвержденных постановлением Правительства Российской Федерации от 20.11.2000 № 878 (далее – Правила), на земельные участки, входящие в охранные зоны газораспределительных сетей, в целях предупреждения их повреждения или нарушения условий их нормальной эксплуатации налагаются ограничения (обременения), которыми запрещается лицам, указанным в пункте 2 Правил: 1) строить объекты жилищно-гражданского и производственного назначения; 2) сносить и реконструировать мосты, коллекторы, автомобильные и железные дороги с расположенными на них газораспределительными сетями без предварительного выноса этих газопроводов по согласованию с эксплуатационными организациями; 3) разрушать берегоукрепительные сооружения, водопропускные устройства, земляные и иные сооружения, предохраняющие газораспределительные сети от разрушений; 4) перемещать, повреждать, засыпать и уничтожать опознавательные знаки, контрольно-измерительные пункты и другие устройства газораспределительных сетей; 5) устраивать свалки и склады, разливать растворы кислот, солей, щелочей и других химически активных веществ; 6) ограждать и перегораживать охранные зоны, препятствовать доступу персонала эксплуатационных организаций к газораспределительным сетям, проведению обслуживания и устранению повреждений газораспределительных сетей; 7) разводить огонь и размещать источники огня; 8) рыть погреба, копать и обрабатывать почву сельскохозяйственными и

Сведения о границах охранной зоны газопровода		
Газопровод к жилому дому по адресу: Тверская область, Бологовский район, п. Березайка, ул. Победы, д. 33		
		мелиоративными орудиями и механизмами на глубину более 0,3 м; 9) открывать калитки и двери газорегуляторных пунктов, станций катодной и дренажной защиты, люки подземных колодцев, включать или отключать электроснабжение средств связи, освещения и систем телемеханики; 10) набрасывать, приставлять и привязывать к опорам и надземным газопроводам, ограждениям и зданиям газораспределительных сетей посторонние предметы, лестницы, влезать на них; 11) самовольно подключаться к газораспределительным сетям
4	Сведения о подзонах, их количестве, конкретные ограничения использования земельных участков в границах каждой подзоны из перечня ограничений (в случае если федеральным законом, положением о зоне с особыми условиями использования территории предусмотрено выделение в границах зоны подзон)	В границах зоны с особыми условиями использования территории «охранная зона газопровода» выделение подзон не предусмотрено Правилами

II. Перечень координат характерных точек охранной зоны газопровода

5. Система координат: МСК-69, зона 3

6. Перечень координат характерных точек охранной зоны газопровода

Обозначение характерных точек границы	Координаты, м		Метод определения координат и средняя квадратическая погрешность положения характерной точки, (M_t), м	Описание закрепления точки
	X	Y		
1	418209.36	2156166.03	картометрический, 1 м	—
2	418214.44	2156167.12	картометрический, 1 м	—
3	418215.35	2156167.57	картометрический, 1 м	—
4	418215.95	2156168.47	картометрический, 1 м	—
5	418215.97	2156169.52	картометрический, 1 м	—
6	418203.68	2156223.67	картометрический, 1 м	—
7	418203.41	2156224.31	картометрический, 1 м	—
8	418202.04	2156226.46	картометрический, 1 м	—
9	418198.70	2156224.25	картометрический, 1 м	—
10	418199.85	2156222.44	картометрический, 1 м	—
11	418211.62	2156170.61	картометрический, 1 м	—
12	418208.59	2156169.96	картометрический, 1 м	—
1	418209.36	2156166.03	картометрический, 1 м	—

Сведения о границах охранной зоны газораспределительной сети
«Газопровод к жилому дому по адресу: Тверская область, Бологовский район, п. Березайка, ул. Победы, д.33»
III. Графическое описание местоположения границ охранной зоны газопровода



Масштаб 1:500

Условные обозначения:

- граница зоны с особыми условиями использования территории;
- характерная точка границы ЗОУИТ;
1 - обозначение характерной точки границы зоны с особыми условиями использования территории;
- границы кадастрового квартала;
69:04:0101135 - номер кадастрового квартала;
- граница земельных участков, сведения о которых внесены в ЕГРН;
:10 - обозначение кадастрового номера земельных участков, сведения о которых внесены в ЕГРН;
- ось газопровода.

Приложение 7
к постановлению Правительства
Тверской области
от 06.10.2025 № 561-пп

Сведения о границах охранной зоны газопровода (объекта сети газораспределения (газопотребления) «Газопровод к жилому дому по адресу: Тверская область, Бологовский район, пос. Березайка, ул. Набережная, д. 25» и перечень ограничений использования земельных участков

Сведения о границах охранной зоны газопровода		
Газопровод к жилому дому по адресу: Тверская область, Бологовский район, пос. Березайка, ул. Набережная, д. 25		
I. Описание характеристик охранной зоны		
№ п/п	Характеристики	Описание
1	Наименование, вид, местоположение объекта, в целях защиты которого устанавливается зона с особыми условиями использования территории	Наименование объекта: «Газопровод к жилому дому по адресу: Тверская область, Бологовский район, пос. Березайка, ул. Набережная, д.25». Протяженность: 174 м. Год завершения строительства: 2022. Кадастровый номер: 69:04:0000000:649. Вид объекта: трубопровод (газопровод). Назначение объекта: газораспределительная сеть (19.7.3.1) Местоположение объекта: Тверская область, муниципальный округ Бологовский, поселок Березайка, улица Набережная, д.25
2	Площадь зоны +/- величина погрешности определения площади (Р +/- Дельта Р)	690 кв. м ± 92 кв. м
3	Перечень ограничений использования земельных участков	В соответствии с пунктом 14 Правил охраны газораспределительных сетей, утвержденных постановлением Правительства Российской Федерации от 20.11.2000 № 878 (далее – Правила), на земельные участки, входящие в охранные зоны газораспределительных сетей, в целях предупреждения их повреждения или нарушения условий их нормальной эксплуатации налагаются ограничения (обременения), которыми запрещается лицам, указанным в пункте 2 Правил: 1) строить объекты жилищно-гражданского и производственного назначения; 2) сносить и реконструировать мосты, коллекторы, автомобильные и железные дороги с расположенными на них газораспределительными сетями без предварительного выноса этих газопроводов по согласованию с эксплуатационными организациями; 3) разрушать берегоукрепительные сооружения, водопропускные устройства, земляные и иные сооружения, предохраняющие газораспределительные сети от разрушений; 4) перемещать, повреждать, засыпать и уничтожать опознавательные знаки, контрольно-измерительные пункты и другие устройства газораспределительных сетей; 5) устраивать свалки и склады, разливать растворы кислот, солей, щелочей и других химически активных веществ; 6) ограждать и перегораживать охранные зоны, препятствовать доступу персонала эксплуатационных организаций к газораспределительным сетям, проведению обслуживания и устранению повреждений газораспределительных сетей; 7) разводить огонь и размещать источники огня; 8) рыть погреба, копать и обрабатывать почву сельскохозяйственными и мелиоративными орудиями и механизмами на глубину более 0,3 м;

Сведения о границах охранной зоны газопровода		
Газопровод к жилому дому по адресу: Тверская область, Бологовский район, пос. Березайка, ул. Набережная, д. 25		
		9) открывать калитки и двери газорегуляторных пунктов, станций катодной и дренажной защиты, люки подземных колодцев, включать или отключать электроснабжение средств связи, освещения и систем телемеханики; 10) набрасывать, приставлять и привязывать к опорам и надземным газопроводам, ограждениям и зданиям газораспределительных сетей посторонние предметы, лестницы, влезать на них; 11) самовольно подключаться к газораспределительным сетям
4	Сведения о подзонах, их количестве, конкретные ограничения использования земельных участков в границах каждой подзоны из перечня ограничений (в случае если федеральным законом, положением о зоне с особыми условиями использования территории предусмотрено выделение в границах зоны подзон)	В границах зоны с особыми условиями использования территории «охранная зона газопровода» выделение подзон не предусмотрено Правилами

II. Перечень координат характерных точек охранной зоны газопровода

5. Система координат: МСК-69, зона 3

6. Перечень координат характерных точек охранной зоны газопровода

Обозначение характерных точек границы	Координаты, м		Метод определения координат и средняя квадратическая погрешность положения характерной точки, (M_t), м	Описание закрепления точки
	X	Y		
1	417063.43	2156250.23	картометрический, 1 м	—
2	417060.88	2156247.27	картометрический, 1 м	—
3	417064.40	2156245.37	картометрический, 1 м	—
4	417088.13	2156234.50	картометрический, 1 м	—
5	417143.57	2156214.87	картометрический, 1 м	—
6	417203.42	2156202.75	картометрический, 1 м	—
7	417203.82	2156202.71	картометрический, 1 м	—
8	417227.51	2156205.58	картометрический, 1 м	—
9	417227.03	2156209.56	картометрический, 1 м	—
10	417203.90	2156206.73	картометрический, 1 м	—
11	417144.77	2156218.69	картометрический, 1 м	—
12	417089.71	2156238.18	картометрический, 1 м	—
13	417064.37	2156249.81	картометрический, 1 м	—
1	417063.43	2156250.23	картометрический, 1 м	—

Сведения о границах охранной зоны газораспределительной сети

«Газопровод к жилому дому по адресу: Тверская область, Бологовский район, пос. Березайка, ул. Набережная, д. 25»

III. Графическое описание местоположения границ охранной зоны газопровода



Условные обозначения:

- граница зоны с особыми условиями использования территории;
- характерная точка границы ЗОУИТ;
1 - обозначение характерной точки границы зоны с особыми условиями использования территории;
- границы кадастрового квартала;
69:04:0101128 - номер кадастрового квартала;
- граница земельных участков, сведения о которых внесены в ЕГРН;
:11 - обозначение кадастрового номера земельных участков, сведения о которых внесены в ЕГРН;
- ось газопровода.

Приложение 8
к постановлению Правительства
Тверской области
от 06.10.2025 № 561-пп

Сведения о границах охранной зоны газопровода (объекта сети газораспределения (газопотребления) «Газопровод к жилому дому по адресу: Тверская область, Бологовский район, пос. Березайка, ул. Северная, д. 11» и перечень ограничений использования земельных участков

Сведения о границах охранной зоны газопровода		
Газопровод к жилому дому по адресу: Тверская область, Бологовский район, пос. Березайка, ул. Северная, д. 11		
I. Описание характеристик охранной зоны		
№ п/п	Характеристики	Описание
1	Наименование, вид, местоположение объекта, в целях защиты которого устанавливается зона с особыми условиями использования территории	Наименование объекта: «Газопровод к жилому дому по адресу: Тверская область, Бологовский район, пос. Березайка, ул. Северная, д. 11». Протяженность:264 м. Год завершения строительства: 2022. Кадастровый номер: 69:04:0000000:648. Вид объекта: трубопровод (газопровод). Назначение объекта: газораспределительная сеть (19.7.3.1). Местоположение объекта: Тверская область, муниципальный округ Бологовский, поселок Березайка, ул. Северная, д. 11
2	Площадь зоны +/- величина погрешности определения площади (Р +/- Дельта Р)	1055 кв. м ± 114 кв. м
3	Перечень ограничений использования земельных участков	В соответствии с пунктом 14 Правил охраны газораспределительных сетей, утвержденных постановлением Правительства Российской Федерации от 20.11.2000 № 878 (далее – Правила), на земельные участки, входящие в охранные зоны газораспределительных сетей, в целях предупреждения их повреждения или нарушения условий их нормальной эксплуатации налагаются ограничения (обременения), которыми запрещается лицам, указанным в пункте 2 Правил: 1) строить объекты жилищно-гражданского и производственного назначения; 2) сносить и реконструировать мосты, коллекторы, автомобильные и железные дороги с расположенными на них газораспределительными сетями без предварительного выноса этих газопроводов по согласованию с эксплуатационными организациями; 3) разрушать берегоукрепительные сооружения, водопропускные устройства, земляные и иные сооружения, предохраняющие газораспределительные сети от разрушений; 4) перемещать, повреждать, засыпать и уничтожать опознавательные знаки, контрольно-измерительные пункты и другие устройства газораспределительных сетей; 5) устраивать свалки и склады, разливать растворы кислот, солей, щелочей и других химически активных веществ; 6) ограждать и перегораживать охранные зоны, препятствовать доступу персонала эксплуатационных организаций к газораспределительным сетям, проведению обслуживания и устранению повреждений газораспределительных сетей; 7) разводить огонь и размещать источники огня; 8) рыть погреба, копать и обрабатывать почву сельскохозяйственными и мелиоративными орудиями и механизмами на глубину более 0,3 м;

Сведения о границах охранной зоны газопровода		
Газопровод к жилому дому по адресу: Тверская область, Бологовский район, пос. Березайка, ул. Северная, д. 11		
		9) открывать калитки и двери газорегуляторных пунктов, станций катодной и дренажной защиты, люки подземных колодцев, включать или отключать электроснабжение средств связи, освещения и систем телемеханики; 10) набрасывать, приставлять и привязывать к опорам и надземным газопроводам, ограждениям и зданиям газораспределительных сетей посторонние предметы, лестницы, влезать на них; 11) самовольно подключаться к газораспределительным сетям
4	Сведения о подзонах, их количестве, конкретные ограничения использования земельных участков в границах каждой подзоны из перечня ограничений (в случае если федеральным законом, положением о зоне с особыми условиями использования территории предусмотрено выделение в границах зоны подзон)	В границах зоны с особыми условиями использования территории «охранная зона газопровода» выделение подзон не предусмотрено Правилами

II. Перечень координат характерных точек охранной зоны газопровода

5. Система координат: МСК-69, зона 3

6. Перечень координат характерных точек охранной зоны газопровода

Обозначение характерных точек границы	Координаты, м		Метод определения координат и средняя квадратическая погрешность положения характерной точки, (M_t), м	Описание закрепления точки
	X	Y		
1	418898.32	2156760.74	картометрический, 1 м	—
2	418897.32	2156760.47	картометрический, 1 м	—
3	418896.81	2156760.05	картометрический, 1 м	—
4	418893.57	2156756.33	картометрический, 1 м	—
5	418896.59	2156753.71	картометрический, 1 м	—
6	418898.55	2156755.96	картометрический, 1 м	—
7	418974.21	2156693.69	картометрический, 1 м	—
8	419016.36	2156653.50	картометрический, 1 м	—
9	419027.84	2156554.91	картометрический, 1 м	—
10	419031.82	2156555.37	картометрический, 1 м	—
11	419020.25	2156654.68	картометрический, 1 м	—
12	419019.99	2156655.45	картометрический, 1 м	—
13	419019.64	2156655.90	картометрический, 1 м	—
14	418976.92	2156696.64	картометрический, 1 м	—
15	418899.59	2156760.28	картометрический, 1 м	—
16	418899.32	2156760.47	картометрический, 1 м	—
1	418898.32	2156760.74	картометрический, 1 м	—

Сведения о границах охранной зоны газораспределительной сети

«Газопровод к жилому дому по адресу: Тверская область, Бологовский район, пос. Березайка, ул. Северная, д. 11»

III. Графическое описание местоположения границ охранной зоны газопровода

Лист № 1



Масштаб 1:500

Условные обозначения:

- граница зоны с особыми условиями использования территории;
- характерная точка границы ЗОУИТ;
1 - обозначение характерной точки границы зоны с особыми условиями использования территории;
- границы кадастрового квартала;
69:04:0101114 - номер кадастрового квартала;
- граница земельных участков, сведения о которых внесены в ЕГРН;
:21 - обозначение кадастрового номера земельных участков, сведения о которых внесены в ЕГРН;
- ось газопровода.

Сведения о границах охранной зоны газораспределительной сети
«Газопровод к жилому дому по адресу: Тверская область, Бологовский район, пос. Березайка, ул. Северная, д. 11»
III. Графическое описание местоположения границ охранной зоны газопровода
Лист № 2



Сведения о границах охранной зоны газораспределительной сети
«Газопровод к жилому дому по адресу: Тверская область, Бологовский район, пос. Березайка, ул. Северная, д. 11»
III. Графическое описание местоположения границ охранной зоны газопровода
Лист № 2
Масштаб 1:500 Условные обозначения: -граница зоны с особыми условиями использования территории; -характерная точка границы ЗОУИТ; 1 -обозначение характерной точки границы зоны с особыми условиями использования территории; -границы кадастрового квартала; 69:04:0101114 -номер кадастрового квартала; -граница земельных участков, сведения о которых внесены в ЕГРН; :21 -обозначение кадастрового номера земельных участков, сведения о которых внесены в ЕГРН; - ось газопровода;

Сведения о границах охранной зоны газораспределительной сети
«Газопровод к жилому дому по адресу: Тверская область, Бологовский район, пос. Березайка, ул. Северная, д. 11»
III. Графическое описание местоположения границ охранной зоны газопровода
Лист № 3



Сведения о границах охранной зоны газораспределительной сети
«Газопровод к жилому дому по адресу: Тверская область, Бологовский район, пос. Березайка, ул. Северная, д. 11»
III. Графическое описание местоположения границ охранной зоны газопровода
Лист № 3
Масштаб 1:500 Условные обозначения: -граница зоны с особыми условиями использования территории; -характерная точка границы ЗОУИТ; 1 -обозначение характерной точки границы зоны с особыми условиями использования территории; -границы кадастрового квартала; 69:04:0101114 -номер кадастрового квартала; -граница земельных участков, сведения о которых внесены в ЕГРН; :21 -обозначение кадастрового номера земельных участков, сведения о которых внесены в ЕГРН; - ось газопровода;

Приложение 9
к постановлению Правительства
Тверской области
от 06.10.2025 № 561-пп

Сведения о границах охранной зоны газопровода (объекта сети газораспределения (газопотребления) «Газопровод к жилому дому по адресу: Тверская область, Бологовский район, п. Лыкошино, ул. Некрасова, д. 3» и перечень ограничений использования земельных участков

Сведения о границах охранной зоны газопровода		
Газопровод к жилому дому по адресу: Тверская область, Бологовский район, п. Лыкошино, ул. Некрасова, д. 3		
I. Описание характеристик охранной зоны		
№ п/п	Характеристики	Описание
1	Наименование, вид, местоположение объекта, в целях защиты которого устанавливается зона с особыми условиями использования территории	Наименование объекта: «Газопровод к жилому дому по адресу: Тверская область, Бологовский район, п. Лыкошино, ул. Некрасова, д. 3». Протяженность:110 м. Год завершения строительства: 2023. Кадастровый номер: 69:04:0000000:656. Вид объекта: трубопровод (газопровод). Назначение объекта: газораспределительная сеть (19.7.3.1). Местоположение объекта: Тверская область, муниципальный округ Бологовский, поселок Лыкошино, переулок Некрасова, дом 3
2	Площадь зоны +/- величина погрешности определения площади (Р +/- Дельта Р)	433 кв. м ± 73 кв. м
3	Перечень ограничений использования земельных участков	В соответствии с пунктом 14 Правил охраны газораспределительных сетей, утвержденных постановлением Правительства Российской Федерации от 20.11.2000 № 878 (далее – Правила), на земельные участки, входящие в охранные зоны газораспределительных сетей, в целях предупреждения их повреждения или нарушения условий их нормальной эксплуатации налагаются ограничения (обременения), которыми запрещается лицам, указанным в пункте 2 Правил: 1) строить объекты жилищно-гражданского и производственного назначения; 2) сносить и реконструировать мосты, коллекторы, автомобильные и железные дороги с расположенными на них газораспределительными сетями без предварительного выноса этих газопроводов по согласованию с эксплуатационными организациями; 3) разрушать берегоукрепительные сооружения, водопропускные устройства, земляные и иные сооружения, предохраняющие газораспределительные сети от разрушений; 4) перемещать, повреждать, засыпать и уничтожать опознавательные знаки, контрольно-измерительные пункты и другие устройства газораспределительных сетей; 5) устраивать свалки и склады, разливать растворы кислот, солей, щелочей и других химически активных веществ; 6) ограждать и перегораживать охранные зоны, препятствовать доступу персонала эксплуатационных организаций к газораспределительным сетям, проведению обслуживания и устранению повреждений газораспределительных сетей; 7) разводить огонь и размещать источники огня; 8) рыть погреба, копать и обрабатывать почву сельскохозяйственными и мелиоративными орудиями и механизмами на глубину более 0,3 м;

Сведения о границах охранной зоны газопровода		
Газопровод к жилому дому по адресу: Тверская область, Бологовский район, п. Лыкошино, ул. Некрасова, д. 3		
		9) открывать калитки и двери газорегуляторных пунктов, станций катодной и дренажной защиты, люки подземных колодцев, включать или отключать электроснабжение средств связи, освещения и систем телемеханики; 10) набрасывать, приставлять и привязывать к опорам и надземным газопроводам, ограждениям и зданиям газораспределительных сетей посторонние предметы, лестницы, влезать на них; 11) самовольно подключаться к газораспределительным сетям
4	Сведения о подзонах, их количестве, конкретные ограничения использования земельных участков в границах каждой подзоны из перечня ограничений (в случае если федеральным законом, положением о зоне с особыми условиями использования территории предусмотрено выделение в границах зоны подзон)	В границах зоны с особыми условиями использования территории «охранная зона газопровода» выделение подзон не предусмотрено Правилами

II. Перечень координат характерных точек охранной зоны газопровода

5. Система координат: МСК-69, зона 3

6. Перечень координат характерных точек охранной зоны газопровода

Обозначение характерных точек границы	Координаты, м		Метод определения координат и средняя квадратическая погрешность положения характерной точки, (M_t), м	Описание закрепления точки
	X	Y		
1	431897.24	2144896.56	картометрический, 1 м	—
2	431901.97	2144906.78	картометрический, 1 м	—
3	431942.02	2144993.27	картометрический, 1 м	—
4	431938.39	2144994.96	картометрический, 1 м	—
5	431899.15	2144910.21	картометрический, 1 м	—
6	431897.75	2144910.81	картометрический, 1 м	—
7	431896.15	2144907.13	картометрический, 1 м	—
8	431897.47	2144906.58	картометрический, 1 м	—
9	431893.59	2144898.22	картометрический, 1 м	—
1	431897.24	2144896.56	картометрический, 1 м	—

Сведения о границах охранной зоны газораспределительной сети
«Газопровод к жилому дому по адресу: Тверская область, Бологовский район, п. Лыкошино, ул. Некрасова, д. 3»
III. Графическое описание местоположения границ охранной зоны газопровода



Масштаб 1:500

Условные обозначения:

- граница зоны с особыми условиями использования территории;
- характерная точка границы ЗОУИТ;
1 - обозначение характерной точки границы зоны с особыми условиями использования территории;
- границы кадастрового квартала;
69:04:0080408 - номер кадастрового квартала;
- граница земельных участков, сведения о которых внесены в ЕГРН;
:10 - обозначение кадастрового номера земельных участков, сведения о которых внесены в ЕГРН;
- ось газопровода.

Приложение 10
к постановлению Правительства
Тверской области
от 06.10.2025 № 561-пп

Сведения о границах охранной зоны газопровода (объекта сети газораспределения (газопотребления) «Газопровод к жилому дому по адресу: Тверская область, г. Бологое, ул. Путевая, д. 16, к/н 69:38:0080504:24» и перечень ограничений использования земельных участков

Сведения о границах охранной зоны газопровода		
Газопровод к жилому дому по адресу: Тверская область, г. Бологое, ул. Путевая, д.16, к/н 69:38:0080504:24		
I. Описание характеристик охранной зоны		
№ п/п	Характеристики	Описание
1	Наименование, вид, местоположение объекта, в целях защиты которого устанавливается зона с особыми условиями использования территории	Наименование объекта: «Газопровод к жилому дому по адресу: Тверская область, г. Бологое, ул. Путевая, д.16, к/н 69:38:0080504:24». Протяженность:54 м. Год завершения строительства: 2024. Кадастровый номер: 69:38:0080504:177. Вид объекта: трубопровод (газопровод). Назначение объекта: сооружения трубопроводного транспорта (7.7). Местоположение объекта: Тверская область, муниципальный округ Бологовский, город Бологое, ул. Путевая, д.16
2	Площадь зоны +/- величина погрешности определения площади (Р +/- Дельта Р)	213 кв. м ± 51 кв. м
3	Перечень ограничений использования земельных участков	В соответствии с пунктом 14 Правил охраны газораспределительных сетей, утвержденных постановлением Правительства Российской Федерации от 20.11.2000 № 878 (далее – Правила), на земельные участки, входящие в охранные зоны газораспределительных сетей, в целях предупреждения их повреждения или нарушения условий их нормальной эксплуатации налагаются ограничения (обременения), которыми запрещается лицам, указанным в пункте 2 Правил: 1) строить объекты жилищно-гражданского и производственного назначения; 2) сносить и реконструировать мосты, коллекторы, автомобильные и железные дороги с расположенными на них газораспределительными сетями без предварительного выноса этих газопроводов по согласованию с эксплуатационными организациями; 3) разрушать берегоукрепительные сооружения, водопропускные устройства, земляные и иные сооружения, предохраняющие газораспределительные сети от разрушений; 4) перемещать, повреждать, засыпать и уничтожать опознавательные знаки, контрольно-измерительные пункты и другие устройства газораспределительных сетей; 5) устраивать свалки и склады, разливать растворы кислот, солей, щелочей и других химически активных веществ; 6) ограждать и перегораживать охранные зоны, препятствовать доступу персонала эксплуатационных организаций к газораспределительным сетям, проведению обслуживания и устранению повреждений газораспределительных сетей; 7) разводить огонь и размещать источники огня;

Сведения о границах охранной зоны газопровода		
Газопровод к жилому дому по адресу: Тверская область, г. Бологое, ул. Путевая, д.16, к/н 69:38:0080504:24		
		8) рыть погреба, копать и обрабатывать почву сельскохозяйственными и мелиоративными орудиями и механизмами на глубину более 0,3 м; 9) открывать калитки и двери газорегуляторных пунктов, станций катодной и дренажной защиты, люки подземных колодцев, включать или отключать электроснабжение средств связи, освещения и систем телемеханики; 10) набрасывать, приставлять и привязывать к опорам и надземным газопроводам, ограждениям и зданиям газораспределительных сетей посторонние предметы, лестницы, влезать на них; 11) самовольно подключаться к газораспределительным сетям
4	Сведения о подзонах, их количестве, конкретные ограничения использования земельных участков в границах каждой подзоны из перечня ограничений (в случае если федеральным законом, положением о зоне с особыми условиями использования территории предусмотрено выделение в границах зоны подзон)	В границах зоны с особыми условиями использования территории «охранная зона газопровода» выделение подзон не предусмотрено Правилами

II. Перечень координат характерных точек охранной зоны газопровода

5. Система координат: МСК-69, зона 3

6. Перечень координат характерных точек охранной зоны газопровода

Обозначение характерных точек границы	Координаты, м		Метод определения координат и средняя квадратическая погрешность положения характерной точки, (M_t), м	Описание закрепления точки
	X	Y		
1	406136.17	2167737.90	картометрический, 1 м	—
2	406096.80	2167737.71	картометрический, 1 м	—
3	406096.39	2167737.67	картометрический, 1 м	—
4	406095.63	2167737.33	картометрический, 1 м	—
5	406095.08	2167736.71	картометрический, 1 м	—
6	406094.82	2167735.92	картометрический, 1 м	—
7	406094.75	2167721.49	картометрический, 1 м	—
8	406098.75	2167721.47	картометрический, 1 м	—
9	406098.80	2167733.72	картометрический, 1 м	—
10	406136.19	2167733.90	картометрический, 1 м	—
1	406136.17	2167737.90	картометрический, 1 м	—

Сведения о границах охранной зоны газораспределительной сети
«Газопровод к жилому дому по адресу: Тверская область, г.Бологое, ул.Путевая, д.16, к/н 69:38:0080504:24»
III. Графическое описание местоположения границ охранной зоны газопровода



Масштаб 1:500

Условные обозначения:

- граница зоны с особыми условиями использования территории;
- характерная точка границы ЗОУИТ;
1 - обозначение характерной точки границы зоны с особыми условиями использования территории;
- границы кадастрового квартала;
69:38:0080504 - номер кадастрового квартала;
- граница земельных участков, сведения о которых внесены в ЕГРН;
:13 - обозначение кадастрового номера земельных участков, сведения о которых внесены в ЕГРН;
- ось газопровода.

Приложение 11
к постановлению Правительства
Тверской области
от 06.10.2025 № 561-пп

Сведения о границах охранной зоны газопровода (объекта сети газораспределения (газопотребления) «Газопровод к жилому дому по адресу: Тверская область, Бологовский р-н, д. Бушевец, ул. Мира д. 5, к/н 69:04:0140701:0017» и перечень ограничений использования земельных участков

Сведения о границах охранной зоны газопровода		
Газопровод к жилому дому по адресу: Тверская область, Бологовский р-н, д. Бушевец, ул. Мира д. 5, к/н 69:04:0140701:0017		
I. Описание характеристик охранной зоны		
№ п/п	Характеристики	Описание
1	Наименование, вид, местоположение объекта, в целях защиты которого устанавливается зона с особыми условиями использования территории	Наименование объекта: «Газопровод к жилому дому по адресу: Тверская область, Бологовский р-н, д. Бушевец, ул. Мира д. 5, к/н 69:04:0140701:0017». Протяженность:10 м. Год завершения строительства: 2024. Кадастровый номер: 69:04:0140701:171. Вид объекта: трубопровод (газопровод). Назначение объекта: сооружения трубопроводного транспорта (7.7). Местоположение объекта: Тверская область, муниципальный округ Бологовский, деревня Бушевец, ул. Мира д. 5
2	Площадь зоны +/- величина погрешности определения площади (Р +/- Дельта Р)	41 кв. м ± 22 кв. м
3	Перечень ограничений использования земельных участков	В соответствии с пунктом 14 Правил охраны газораспределительных сетей, утвержденных постановлением Правительства Российской Федерации от 20.11.2000 № 878 (далее – Правила), на земельные участки, входящие в охранные зоны газораспределительных сетей, в целях предупреждения их повреждения или нарушения условий их нормальной эксплуатации налагаются ограничения (обременения), которыми запрещается лицам, указанным в пункте 2 Правил: 1) строить объекты жилищно-гражданского и производственного назначения; 2) сносить и реконструировать мосты, коллекторы, автомобильные и железные дороги с расположенными на них газораспределительными сетями без предварительного выноса этих газопроводов по согласованию с эксплуатационными организациями; 3) разрушать берегоукрепительные сооружения, водопропускные устройства, земляные и иные сооружения, предохраняющие газораспределительные сети от разрушений; 4) перемещать, повреждать, засыпать и уничтожать опознавательные знаки, контрольно-измерительные пункты и другие устройства газораспределительных сетей; 5) устраивать свалки и склады, разливать растворы кислот, солей, щелочей и других химически активных веществ; 6) ограждать и перегораживать охранные зоны, препятствовать доступу персонала эксплуатационных организаций к газораспределительным сетям, проведению обслуживания и устранению повреждений газораспределительных сетей; 7) разводить огонь и размещать источники огня; 8) рыть погреба, копать и обрабатывать почву сельскохозяйственными и мелиоративными орудиями и механизмами на глубину более 0,3 м;

Сведения о границах охранной зоны газопровода		
Газопровод к жилому дому по адресу: Тверская область, Бологовский р-н, д. Бушевец, ул. Мира д. 5, к/н 69:04:0140701:0017		
		9) открывать калитки и двери газорегуляторных пунктов, станций катодной и дренажной защиты, люки подземных колодцев, включать или отключать электроснабжение средств связи, освещения и систем телемеханики; 10) набрасывать, приставлять и привязывать к опорам и надземным газопроводам, ограждениям и зданиям газораспределительных сетей посторонние предметы, лестницы, влезать на них; 11) самовольно подключаться к газораспределительным сетям
4	Сведения о подзонах, их количестве, конкретные ограничения использования земельных участков в границах каждой подзоны из перечня ограничений (в случае если федеральным законом, положением о зоне с особыми условиями использования территории предусмотрено выделение в границах зоны подзон)	В границах зоны с особыми условиями использования территории «охранная зона газопровода» выделение подзон не предусмотрено Правилами

II. Перечень координат характерных точек охранной зоны газопровода

5. Система координат: МСК-69, зона 3

6. Перечень координат характерных точек охранной зоны газопровода

Обозначение характерных точек границы	Координаты, м		Метод определения координат и средняя квадратическая погрешность положения характерной точки, (M_t), м	Описание закрепления точки
	X	Y		
1	403005.74	2171338.72	картометрический, 1 м	—
2	403005.70	2171334.72	картометрический, 1 м	—
3	403015.93	2171334.61	картометрический, 1 м	—
4	403015.97	2171338.61	картометрический, 1 м	—
1	403005.74	2171338.72	картометрический, 1 м	—

Сведения о границах охранной зоны газораспределительной сети

«Газопровод к жилому дому по адресу: Тверская область, Бологовский р-н, д. Бушевец, ул. Мира д.5, к/н 69:04:0140701:0017»

III. Графическое описание местоположения границ охранной зоны газопровода



Масштаб 1:500

Условные обозначения:

- граница зоны с особыми условиями использования территории;
- характерная точка границы ЗОУИТ;

1 - обозначение характерной точки границы зоны с особыми условиями использования территории;

- границы кадастрового квартала;

69:04:0140701 - номер кадастрового квартала;

- граница земельных участков, сведения о которых внесены в ЕГРН;

:15 - обозначение кадастрового номера земельных участков, сведения о которых внесены в ЕГРН;

- ось газопровода.

Приложение 12
к постановлению Правительства
Тверской области
от 06.10.2025 № 561-пп

Сведения о границах охранной зоны газопровода (объекта сети газораспределения (газопотребления) «Газопровод к жилому дому по адресу: Тверская область, Бологовский р-н, п. Гузятино, ул. Набережная, д. 9» и перечень ограничений использования земельных участков

Сведения о границах охранной зоны газопровода		
Газопровод к жилому дому по адресу: Тверская область, Бологовский р-н, п. Гузятино, ул. Набережная, д. 9		
I. Описание характеристик охранной зоны		
№ п/п	Характеристики	Описание
1	Наименование, вид, местоположение объекта, в целях защиты которого устанавливается зона с особыми условиями использования территории	Наименование объекта: «Газопровод к жилому дому по адресу: Тверская область, Бологовский р-н, п. Гузятино, ул. Набережная, д. 9». Протяженность: 6 м. Год завершения строительства: 2021. Кадастровый номер: 69:04:0130803:388. Вид объекта: трубопровод (газопровод). Назначение объекта: газораспределительная сеть (19.7.3.1). Местоположение объекта: Тверская область, муниципальный округ Бологовский, поселок Гузятино, ул. Набережная, д. 9
2	Площадь зоны +/- величина погрешности определения площади (Р +/- Дельта Р)	24 кв. м ± 17 кв. м
3	Перечень ограничений использования земельных участков	В соответствии с пунктом 14 Правил охраны газораспределительных сетей, утвержденных постановлением Правительства Российской Федерации от 20.11.2000 № 878 (далее – Правила), на земельные участки, входящие в охранные зоны газораспределительных сетей, в целях предупреждения их повреждения или нарушения условий их нормальной эксплуатации налагаются ограничения (обременения), которыми запрещается лицам, указанным в пункте 2 Правил: 1) строить объекты жилищно-гражданского и производственного назначения; 2) сносить и реконструировать мосты, коллекторы, автомобильные и железные дороги с расположенными на них газораспределительными сетями без предварительного выноса этих газопроводов по согласованию с эксплуатационными организациями; 3) разрушать берегоукрепительные сооружения, водопропускные устройства, земляные и иные сооружения, предохраняющие газораспределительные сети от разрушений; 4) перемещать, повреждать, засыпать и уничтожать опознавательные знаки, контрольно-измерительные пункты и другие устройства газораспределительных сетей; 5) устраивать свалки и склады, разливать растворы кислот, солей, щелочей и других химически активных веществ; 6) ограждать и перегораживать охранные зоны, препятствовать доступу персонала эксплуатационных организаций к газораспределительным сетям, проведению обслуживания и устранению повреждений газораспределительных сетей; 7) разводить огонь и размещать источники огня; 8) рыть погреба, копать и обрабатывать почву сельскохозяйственными и мелиоративными орудиями и механизмами на глубину более 0,3 м;

Сведения о границах охранной зоны газопровода		
Газопровод к жилому дому по адресу: Тверская область, Бологовский р-н, п. Гузятино, ул. Набережная, д. 9		
		9) открывать калитки и двери газорегуляторных пунктов, станций катодной и дренажной защиты, люки подземных колодцев, включать или отключать электроснабжение средств связи, освещения и систем телемеханики; 10) набрасывать, приставлять и привязывать к опорам и надземным газопроводам, ограждениям и зданиям газораспределительных сетей посторонние предметы, лестницы, влезать на них; 11) самовольно подключаться к газораспределительным сетям
4	Сведения о подзонах, их количестве, конкретные ограничения использования земельных участков в границах каждой подзоны из перечня ограничений (в случае если федеральным законом, положением о зоне с особыми условиями использования территории предусмотрено выделение в границах зоны подзон)	В границах зоны с особыми условиями использования территории «охранная зона газопровода» выделение подзон не предусмотрено Правилами

II. Перечень координат характерных точек охранной зоны газопровода

5. Система координат: МСК-69, зона 3

6. Перечень координат характерных точек охранной зоны газопровода

Обозначение характерных точек границы	Координаты, м		Метод определения координат и средняя квадратическая погрешность положения характерной точки, (M_t), м	Описание закрепления точки
	X	Y		
1	408722.05	2154540.79	картометрический, 1 м	—
2	408719.93	2154537.41	картометрический, 1 м	—
3	408725.02	2154534.22	картометрический, 1 м	—
4	408727.14	2154537.60	картометрический, 1 м	—
1	408722.05	2154540.79	картометрический, 1 м	—

Сведения о границах охранной зоны газораспределительной сети

«Газопровод к жилому дому по адресу: Тверская область, Бологовский р-н, п. Гузятино, ул. Набережная, д. 9»

III. Графическое описание местоположения границ охранной зоны газопровода



Масштаб 1:500

Условные обозначения:

- граница зоны с особыми условиями использования территории;
- характерная точка границы ЗОУИТ;
1 - обозначение характерной точки границы зоны с особыми условиями использования территории;
- границы кадастрового квартала;
69:04:0130803 - номер кадастрового квартала;
- граница земельных участков, сведения о которых внесены в ЕГРН;
:38 - обозначение кадастрового номера земельных участков, сведения о которых внесены в ЕГРН;
- ось газопровода.

Приложение 13
к постановлению Правительства
Тверской области
от 06.10.2025 № 561-пп

Сведения о границах охранной зоны газопровода (объекта сети газораспределения (газопотребления) «Газопровод к жилому дому по адресу: Тверская область, Бологовский р-н, п. Гузятино, ул. Победы, д. 4» и перечень ограничений использования земельных участков

Сведения о границах охранной зоны газопровода		
Газопровод к жилому дому по адресу: Тверская область, Бологовский р-н, п. Гузятино, ул. Победы, д. 4		
I. Описание характеристик охранной зоны		
№ п/п	Характеристики	Описание
1	Наименование, вид, местоположение объекта, в целях защиты которого устанавливается зона с особыми условиями использования территории	Наименование объекта: «Газопровод к жилому дому по адресу: Тверская область, Бологовский р-н, п. Гузятино, ул. Победы, д. 4». Протяженность: 4 м. Год завершения строительства: 2021. Кадастровый номер: 69:04:0130801:517. Вид объекта: трубопровод (газопровод). Назначение объекта: газораспределительная сеть (19.7.3.1). Местоположение объекта: Тверская область, муниципальный округ Бологовский, поселок Гузятино, ул. Победы, д. 4
2	Площадь зоны +/- величина погрешности определения площади (Р +/- Дельта Р)	17 кв. м ± 14 кв. м
3	Перечень ограничений использования земельных участков	В соответствии с пунктом 14 Правил охраны газораспределительных сетей, утвержденных постановлением Правительства Российской Федерации от 20.11.2000 № 878 (далее – Правила), на земельные участки, входящие в охранные зоны газораспределительных сетей, в целях предупреждения их повреждения или нарушения условий их нормальной эксплуатации налагаются ограничения (обременения), которыми запрещается лицам, указанным в пункте 2 Правил: 1) строить объекты жилищно-гражданского и производственного назначения; 2) сносить и реконструировать мосты, коллекторы, автомобильные и железные дороги с расположенными на них газораспределительными сетями без предварительного выноса этих газопроводов по согласованию с эксплуатационными организациями; 3) разрушать берегоукрепительные сооружения, водопропускные устройства, земляные и иные сооружения, предохраняющие газораспределительные сети от разрушений; 4) перемещать, повреждать, засыпать и уничтожать опознавательные знаки, контрольно-измерительные пункты и другие устройства газораспределительных сетей; 5) устраивать свалки и склады, разливать растворы кислот, солей, щелочей и других химически активных веществ; 6) ограждать и перегораживать охранные зоны, препятствовать доступу персонала эксплуатационных организаций к газораспределительным сетям, проведению обслуживания и устранению повреждений газораспределительных сетей; 7) разводить огонь и размещать источники огня; 8) рыть погреба, копать и обрабатывать почву сельскохозяйственными и мелиоративными орудиями и механизмами на глубину более 0,3 м;

Сведения о границах охранной зоны газопровода		
Газопровод к жилому дому по адресу: Тверская область, Бологовский р-н, п. Гузятино, ул. Победы, д. 4		
		9) открывать калитки и двери газорегуляторных пунктов, станций катодной и дренажной защиты, люки подземных колодцев, включать или отключать электроснабжение средств связи, освещения и систем телемеханики; 10) набрасывать, приставлять и привязывать к опорам и надземным газопроводам, ограждениям и зданиям газораспределительных сетей посторонние предметы, лестницы, влезать на них; 11) самовольно подключаться к газораспределительным сетям
4	Сведения о подзонах, их количестве, конкретные ограничения использования земельных участков в границах каждой подзоны из перечня ограничений (в случае если федеральным законом, положением о зоне с особыми условиями использования территории предусмотрено выделение в границах зоны подзон)	В границах зоны с особыми условиями использования территории «охранная зона газопровода» выделение подзон не предусмотрено Правилами

II. Перечень координат характерных точек охранной зоны газопровода

5. Система координат: МСК-69, зона 3

6. Перечень координат характерных точек охранной зоны газопровода

Обозначение характерных точек границы	Координаты, м		Метод определения координат и средняя квадратическая погрешность положения характерной точки, (M_t), м	Описание закрепления точки
	X	Y		
1	408928.58	2155960.96	картометрический, 1 м	—
2	408926.46	2155964.63	картометрический, 1 м	—
3	408923.00	2155962.63	картометрический, 1 м	—
4	408925.09	2155959.00	картометрический, 1 м	—
1	408928.58	2155960.96	картометрический, 1 м	—

Сведения о границах охранной зоны газораспределительной сети

«Газопровод к жилому дому по адресу: Тверская область, Бологовский р-н, п. Гузятино, ул. Победы, д. 4»

III. Графическое описание местоположения границ охранной зоны газопровода



Масштаб 1:500

Условные обозначения:

- граница зоны с особыми условиями использования территории;
- характерная точка границы ЗОУИТ;
1 - обозначение характерной точки границы зоны с особыми условиями использования территории;
- границы кадастрового квартала;
69:04:0130801 - номер кадастрового квартала;
- граница земельных участков, сведения о которых внесены в ЕГРН;
:10 - обозначение кадастрового номера земельных участков, сведения о которых внесены в ЕГРН;
- ось газопровода.

Приложение 14
к постановлению Правительства
Тверской области
от 06.10.2025 № 561-пп

Сведения о границах охранной зоны газопровода (объекта сети газораспределения (газопотребления) «Газопровод к жилому дому по адресу: Тверская обл., Бологовский р-н, п. Выползово, ул. Кооперативная, д. 12» и перечень ограничений использования земельных участков

Сведения о границах охранной зоны газопровода		
Газопровод к жилому дому по адресу: Тверская обл., Бологовский р-н, п. Выползово, ул. Кооперативная, д.12		
I. Описание характеристик охранной зоны		
№ п/п	Характеристики	Описание
1	Наименование, вид, местоположение объекта, в целях защиты которого устанавливается зона с особыми условиями использования территории	Наименование объекта: «Газопровод к жилому дому по адресу: Тверская обл., Бологовский р-н, п. Выползово, ул. Кооперативная, д.12». Протяженность: 4 м. Год завершения строительства: 2024. Кадастровый номер: 69:04:0000000:717. Вид объекта: трубопровод (газопровод). Назначение объекта: сооружения трубопроводного транспорта (7.7). Местоположение объекта: Тверская область, муниципальный округ Бологовский, поселок Выползово, ул. Кооперативная, д.12
2	Площадь зоны +/- величина погрешности определения площади (Р +/- Дельта Р)	16 кв. м ± 14 кв. м
3	Перечень ограничений использования земельных участков	В соответствии с пунктом 14 Правил охраны газораспределительных сетей, утвержденных постановлением Правительства Российской Федерации от 20.11.2000 № 878 (далее – Правила), на земельные участки, входящие в охранные зоны газораспределительных сетей, в целях предупреждения их повреждения или нарушения условий их нормальной эксплуатации налагаются ограничения (обременения), которыми запрещается лицам, указанным в пункте 2 Правил: 1) строить объекты жилищно-гражданского и производственного назначения; 2) сносить и реконструировать мосты, коллекторы, автомобильные и железные дороги с расположенными на них газораспределительными сетями без предварительного выноса этих газопроводов по согласованию с эксплуатационными организациями; 3) разрушать берегоукрепительные сооружения, водопропускные устройства, земляные и иные сооружения, предохраняющие газораспределительные сети от разрушений; 4) перемещать, повреждать, засыпать и уничтожать опознавательные знаки, контрольно-измерительные пункты и другие устройства газораспределительных сетей; 5) устраивать свалки и склады, разливать растворы кислот, солей, щелочей и других химически активных веществ; 6) ограждать и перегораживать охранные зоны, препятствовать доступу персонала эксплуатационных организаций к газораспределительным сетям, проведению обслуживания и устранению повреждений газораспределительных сетей; 7) разводить огонь и размещать источники огня; 8) рыть погреба, копать и обрабатывать почву сельскохозяйственными и

Сведения о границах охранной зоны газопровода		
Газопровод к жилому дому по адресу: Тверская обл., Бологовский р-н, п. Выползово, ул. Кооперативная, д.12		
		мелиоративными орудиями и механизмами на глубину более 0,3 м; 9) открывать калитки и двери газорегуляторных пунктов, станций катодной и дренажной защиты, люки подземных колодцев, включать или отключать электроснабжение средств связи, освещения и систем телемеханики; 10) набрасывать, приставлять и привязывать к опорам и надземным газопроводам, ограждениям и зданиям газораспределительных сетей посторонние предметы, лестницы, влезать на них; 11) самовольно подключаться к газораспределительным сетям
4	Сведения о подзонах, их количестве, конкретные ограничения использования земельных участков в границах каждой подзоны из перечня ограничений (в случае если федеральным законом, положением о зоне с особыми условиями использования территории предусмотрено выделение в границах зоны подзон)	В границах зоны с особыми условиями использования территории «охранная зона газопровода» выделение подзон не предусмотрено Правилами

II. Перечень координат характерных точек охранной зоны газопровода

5. Система координат: МСК-69, зона 3

6. Перечень координат характерных точек охранной зоны газопровода

Обозначение характерных точек границы	Координаты, м		Метод определения координат и средняя квадратическая погрешность положения характерной точки, (M_t), м	Описание закрепления точки
	X	Y		
1	406195.17	2143595.17	картометрический, 1 м	—
2	406191.92	2143592.83	картометрический, 1 м	—
3	406194.26	2143589.59	картометрический, 1 м	—
4	406197.51	2143591.93	картометрический, 1 м	—
1	406195.17	2143595.17	картометрический, 1 м	—

Сведения о границах охранной зоны газораспределительной сети
«Газопровод к жилому дому по адресу: Тверская обл., Бологовский р-н, п. Выползово, ул. Кооперативная, д.12»
III. Графическое описание местоположения границ охранной зоны газопровода



Масштаб 1:500

Условные обозначения:

- граница зоны с особыми условиями использования территории;
- характерная точка границы ЗОУИТ;
1 - обозначение характерной точки границы зоны с особыми условиями использования территории;
- границы кадастрового квартала;
69:04:0000000 - номер кадастрового квартала;
- граница земельных участков, сведения о которых внесены в ЕГРН;
:56 - обозначение кадастрового номера земельных участков, сведения о которых внесены в ЕГРН;
- ось газопровода.

Приложение 15
к постановлению Правительства
Тверской области
от 06.10.2025 № 561-пп

Сведения о границах охранной зоны газопровода (объекта сети газораспределения (газопотребления) «Газопровод к жилому дому по адресу: Тверская область, Бологовский район, п. Выползово, ул. Сенная, д.15-а» и перечень ограничений использования земельных участков

Сведения о границах охранной зоны газопровода		
Газопровод к жилому дому по адресу: Тверская область, Бологовский район, п. Выползово, ул. Сенная, д.15-а		
I. Описание характеристик охранной зоны		
№ п/п	Характеристики	Описание
1	Наименование, вид, местоположение объекта, в целях защиты которого устанавливается зона с особыми условиями использования территории	Наименование объекта: «Газопровод к жилому дому по адресу: Тверская область, Бологовский район, п. Выползово, ул. Сенная, д.15-а». Протяженность:7 м. Год завершения строительства: 2023. Кадастровый номер: 69:04:0131305:165. Вид объекта: трубопровод (газопровод). Назначение объекта: сооружения трубопроводного транспорта (7.7). Местоположение объекта: Тверская область, муниципальный округ Бологовский, поселок Выползово, ул. Сенная, д.15-а
2	Площадь зоны +/- величина погрешности определения площади (Р +/- Дельта Р)	28 кв. м ± 19 кв. м
3	Перечень ограничений использования земельных участков	В соответствии с пунктом 14 Правил охраны газораспределительных сетей, утвержденных постановлением Правительства Российской Федерации от 20.11.2000 № 878 (далее – Правила), на земельные участки, входящие в охранные зоны газораспределительных сетей, в целях предупреждения их повреждения или нарушения условий их нормальной эксплуатации налагаются ограничения (обременения), которыми запрещается лицам, указанным в пункте 2 Правил: 1) строить объекты жилищно-гражданского и производственного назначения; 2) сносить и реконструировать мосты, коллекторы, автомобильные и железные дороги с расположенными на них газораспределительными сетями без предварительного выноса этих газопроводов по согласованию с эксплуатационными организациями; 3) разрушать берегоукрепительные сооружения, водопропускные устройства, земляные и иные сооружения, предохраняющие газораспределительные сети от разрушений; 4) перемещать, повреждать, засыпать и уничтожать опознавательные знаки, контрольно-измерительные пункты и другие устройства газораспределительных сетей; 5) устраивать свалки и склады, разливать растворы кислот, солей, щелочей и других химически активных веществ; 6) ограждать и перегораживать охранные зоны, препятствовать доступу персонала эксплуатационных организаций к газораспределительным сетям, проведению обслуживания и устранению повреждений газораспределительных сетей; 7) разводить огонь и размещать источники огня; 8) рыть погреба, копать и обрабатывать почву сельскохозяйственными и

Сведения о границах охранной зоны газопровода		
Газопровод к жилому дому по адресу: Тверская область, Бологовский район, п. Выползово, ул. Сенная, д.15-а		
		мелиоративными орудиями и механизмами на глубину более 0,3 м; 9) открывать калитки и двери газорегуляторных пунктов, станций катодной и дренажной защиты, люки подземных колодцев, включать или отключать электроснабжение средств связи, освещения и систем телемеханики; 10) набрасывать, приставлять и привязывать к опорам и надземным газопроводам, ограждениям и зданиям газораспределительных сетей посторонние предметы, лестницы, влезать на них; 11) самовольно подключаться к газораспределительным сетям
4	Сведения о подзонах, их количестве, конкретные ограничения использования земельных участков в границах каждой подзоны из перечня ограничений (в случае если федеральным законом, положением о зоне с особыми условиями использования территории предусмотрено выделение в границах зоны подзон)	В границах зоны с особыми условиями использования территории «охранная зона газопровода» выделение подзон не предусмотрено Правилами

II. Перечень координат характерных точек охранной зоны газопровода

5. Система координат: МСК-69, зона 3

6. Перечень координат характерных точек охранной зоны газопровода

Обозначение характерных точек границы	Координаты, м		Метод определения координат и средняя квадратическая погрешность положения характерной точки, (M_t), м	Описание закрепления точки
	X	Y		
1	406645.02	2144248.00	картометрический, 1 м	—
2	406642.48	2144251.08	картометрический, 1 м	—
3	406637.07	2144246.62	картометрический, 1 м	—
4	406639.61	2144243.54	картометрический, 1 м	—
1	406645.02	2144248.00	картометрический, 1 м	—

Сведения о границах охранной зоны газораспределительной сети

«Газопровод к жилому дому по адресу: Тверская область, Бологовский район, п. Выползово, ул. Сенная, д.15-а»

III. Графическое описание местоположения границ охранной зоны газопровода



Масштаб 1:500

Условные обозначения:

- граница зоны с особыми условиями использования территории;
- характерная точка границы ЗОУИТ;
1 - обозначение характерной точки границы зоны с особыми условиями использования территории;
- границы кадастрового квартала;
69:04:0131305 - номер кадастрового квартала;
- граница земельных участков, сведения о которых внесены в ЕГРН;
:25 - обозначение кадастрового номера земельных участков, сведения о которых внесены в ЕГРН;
- ось газопровода.

Приложение 16
к постановлению Правительства
Тверской области
от 06.10.2025 № 561-пп

Сведения о границах охранной зоны газопровода (объекта сети газораспределения (газопотребления) «Газопровод к жилому дому по адресу: Тверская область, Бологовский район, п. Выползово, ул. Советская д. 33» и перечень ограничений использования земельных участков

Сведения о границах охранной зоны газопровода		
Газопровод к жилому дому по адресу: Тверская область, Бологовский район, п. Выползово, ул. Советская д.33		
I. Описание характеристик охранной зоны		
№ п/п	Характеристики	Описание
1	Наименование, вид, местоположение объекта, в целях защиты которого устанавливается зона с особыми условиями использования территории	Наименование объекта: «Газопровод к жилому дому по адресу: Тверская область, Бологовский район, п. Выползово, ул. Советская д.33». Протяженность: 3 м. Год завершения строительства: 2023. Кадастровый номер: 69:04:0000000:663. Вид объекта: трубопровод (газопровод). Назначение объекта: газораспределительная сеть (19.7.3.1). Местоположение объекта: Тверская область, муниципальный округ Бологовский, поселок Выползово, ул. Советская д.33
2	Площадь зоны +/- величина погрешности определения площади (Р +/- Дельта Р)	12 кв. м ± 12 кв. м
3	Перечень ограничений использования земельных участков	В соответствии с пунктом 14 Правил охраны газораспределительных сетей, утвержденных постановлением Правительства Российской Федерации от 20.11.2000 № 878 (далее – Правила), на земельные участки, входящие в охранные зоны газораспределительных сетей, в целях предупреждения их повреждения или нарушения условий их нормальной эксплуатации налагаются ограничения (обременения), которыми запрещается лицам, указанным в пункте 2 Правил: 1) строить объекты жилищно-гражданского и производственного назначения; 2) сносить и реконструировать мосты, коллекторы, автомобильные и железные дороги с расположенными на них газораспределительными сетями без предварительного выноса этих газопроводов по согласованию с эксплуатационными организациями; 3) разрушать берегоукрепительные сооружения, водопропускные устройства, земляные и иные сооружения, предохраняющие газораспределительные сети от разрушений; 4) перемещать, повреждать, засыпать и уничтожать опознавательные знаки, контрольно-измерительные пункты и другие устройства газораспределительных сетей; 5) устраивать свалки и склады, разливать растворы кислот, солей, щелочей и других химически активных веществ; 6) огораживать и перегораживать охранные зоны, препятствовать доступу персонала эксплуатационных организаций к газораспределительным сетям, проведению обслуживания и устранению повреждений газораспределительных сетей; 7) разводить огонь и размещать источники огня; 8) рыть погреба, копать и обрабатывать почву сельскохозяйственными и мелиоративными орудиями и механизмами на глубину более 0,3 м;

Сведения о границах охранной зоны газопровода		
Газопровод к жилому дому по адресу: Тверская область, Бологовский район, п. Выползово, ул. Советская д.33		
		9) открывать калитки и двери газорегуляторных пунктов, станций катодной и дренажной защиты, люки подземных колодцев, включать или отключать электроснабжение средств связи, освещения и систем телемеханики; 10) набрасывать, приставлять и привязывать к опорам и надземным газопроводам, ограждениям и зданиям газораспределительных сетей посторонние предметы, лестницы, влезать на них; 11) самовольно подключаться к газораспределительным сетям
4	Сведения о подзонах, их количестве, конкретные ограничения использования земельных участков в границах каждой подзоны из перечня ограничений (в случае если федеральным законом, положением о зоне с особыми условиями использования территории предусмотрено выделение в границах зоны подзон)	В границах зоны с особыми условиями использования территории «охранная зона газопровода» выделение подзон не предусмотрено Правилами

II. Перечень координат характерных точек охранной зоны газопровода

5. Система координат: МСК-69, зона 3

6. Перечень координат характерных точек охранной зоны газопровода

Обозначение характерных точек границы	Координаты, м		Метод определения координат и средняя квадратическая погрешность положения характерной точки, (M_t), м	Описание закрепления точки
	X	Y		
1	406460.91	2144340.32	картометрический, 1 м	—
2	406458.31	2144343.36	картометрический, 1 м	—
3	406456.03	2144341.41	картометрический, 1 м	—
4	406458.63	2144338.37	картометрический, 1 м	—
1	406460.91	2144340.32	картометрический, 1 м	—

Сведения о границах охранной зоны газораспределительной сети
«Газопровод к жилому дому по адресу: Тверская область, Бологовский район, п. Выползово, ул. Советская д.33»
III. Графическое описание местоположения границ охранной зоны газопровода
Лист № 1



Сведения о границах охранной зоны газораспределительной сети
«Газопровод к жилому дому по адресу: Тверская область, Бологовский район, п. Выползово, ул. Советская д.33»
III. Графическое описание местоположения границ охранной зоны газопровода
Лист № 1
Масштаб 1:500 Условные обозначения: - граница зоны с особыми условиями использования территории; - характерная точка границы ЗОУИТ; 1 - обозначение характерной точки границы зоны с особыми условиями использования территории; - границы кадастрового квартала; 69:04:0131306 - номер кадастрового квартала; - граница земельных участков, сведения о которых внесены в ЕГРН; :1 - обозначение кадастрового номера земельных участков, сведения о которых внесены в ЕГРН; - ось газопровода.

Приложение 17
к постановлению Правительства
Тверской области
от 06.10.2025 № 561-пп

Сведения о границах охранной зоны газопровода (объекта сети газораспределения (газопотребления) «Газопровод к жилому дому по адресу: Тверская обл., Бологовский р-н, п. Выползово, ул. Шоссейная, д. 26, к/н: 69:04:0131301:402» и перечень ограничений использования земельных участков

Сведения о границах охранной зоны газопровода		
Газопровод к жилому дому по адресу: Тверская обл., Бологовский р-н, п. Выползово, ул. Шоссейная, д. 26, к/н: 69:04:0131301:402		
I. Описание характеристик охранной зоны		
№ п/п	Характеристики	Описание
1	Наименование, вид, местоположение объекта, в целях защиты которого устанавливается зона с особыми условиями использования территории	Наименование объекта: «Газопровод к жилому дому по адресу: Тверская обл., Бологовский р-н, п. Выползово, ул. Шоссейная, д. 26, к/н: 69:04:0131301:402». Протяженность:40 м. Год завершения строительства: 2024. Кадастровый номер: 69:04:0131312:189. Вид объекта: трубопровод (газопровод). Назначение объекта: сооружения трубопроводного транспорта (7.7). Местоположение объекта: Тверская область, муниципальный округ Бологовский, поселок Выползово, ул. Шоссейная, д. 26
2	Площадь зоны +/- величина погрешности определения площади (Р +/- Дельта Р)	162 кв. м ± 45 кв. м
3	Перечень ограничений использования земельных участков	В соответствии с пунктом 14 Правил охраны газораспределительных сетей, утвержденных постановлением Правительства Российской Федерации от 20.11.2000 № 878 (далее – Правила), на земельные участки, входящие в охранные зоны газораспределительных сетей, в целях предупреждения их повреждения или нарушения условий их нормальной эксплуатации налагаются ограничения (обременения), которыми запрещается лицам, указанным в пункте 2 Правил: 1) строить объекты жилищно-гражданского и производственного назначения; 2) сносить и реконструировать мосты, коллекторы, автомобильные и железные дороги с расположенными на них газораспределительными сетями без предварительного выноса этих газопроводов по согласованию с эксплуатационными организациями; 3) разрушать берегоукрепительные сооружения, водопропускные устройства, земляные и иные сооружения, предохраняющие газораспределительные сети от разрушений; 4) перемещать, повреждать, засыпать и уничтожать опознавательные знаки, контрольно-измерительные пункты и другие устройства газораспределительных сетей; 5) устраивать свалки и склады, разливать растворы кислот, солей, щелочей и других химически активных веществ; 6) ограждать и перегораживать охранные зоны, препятствовать доступу персонала эксплуатационных организаций к газораспределительным сетям, проведению обслуживания и устранению повреждений газораспределительных сетей; 7) разводить огонь и размещать источники огня;

Сведения о границах охранной зоны газопровода		
Газопровод к жилому дому по адресу: Тверская обл., Бологовский р-н, п. Выползово, ул. Шоссейная, д. 26, к/н: 69:04:0131301:402		
		8) рыть погреба, копать и обрабатывать почву сельскохозяйственными и мелиоративными орудиями и механизмами на глубину более 0,3 м; 9) открывать калитки и двери газорегуляторных пунктов, станций катодной и дренажной защиты, люки подземных колодцев, включать или отключать электроснабжение средств связи, освещения и систем телемеханики; 10) набрасывать, приставлять и привязывать к опорам и надземным газопроводам, ограждениям и зданиям газораспределительных сетей посторонние предметы, лестницы, влезать на них; 11) самовольно подключаться к газораспределительным сетям
4	Сведения о подзонах, их количестве, конкретные ограничения использования земельных участков в границах каждой подзоны из перечня ограничений (в случае если федеральным законом, положением о зоне с особыми условиями использования территории предусмотрено выделение в границах зоны подзон)	В границах зоны с особыми условиями использования территории «охранная зона газопровода» выделение подзон не предусмотрено Правилами

II. Перечень координат характерных точек охранной зоны газопровода

5. Система координат: МСК-69, зона 3

6. Перечень координат характерных точек охранной зоны газопровода

Обозначение характерных точек границы	Координаты, м		Метод определения координат и средняя квадратическая погрешность положения характерной точки, (M_t), м	Описание закрепления точки
	X	Y		
1	406178.52	2144360.54	картометрический, 1 м	—
2	406175.24	2144362.82	картометрический, 1 м	—
3	406163.78	2144346.37	картометрический, 1 м	—
4	406163.42	2144345.23	картометрический, 1 м	—
5	406163.46	2144344.82	картометрический, 1 м	—
6	406167.63	2144324.83	картометрический, 1 м	—
7	406171.55	2144325.65	картометрический, 1 м	—
8	406167.55	2144344.79	картометрический, 1 м	—
1	406178.52	2144360.54	картометрический, 1 м	—

Сведения о границах охранной зоны газораспределительной сети
«Газопровод к жилому дому по адресу: Тверская обл., Бологовский р-н, п. Выползово, ул. Шоссейная, д.26, к/н: 69:04:0131301:402»
III. Графическое описание местоположения границ охранной зоны газопровода



Масштаб 1:500

Условные обозначения:

- граница зоны с особыми условиями использования территории;
- характерная точка границы ЗОУИТ;
1 - обозначение характерной точки границы зоны с особыми условиями использования территории;
- границы кадастрового квартала;
69:04:0131312 - номер кадастрового квартала;
- граница земельных участков, сведения о которых внесены в ЕГРН;
:3 - обозначение кадастрового номера земельных участков, сведения о которых внесены в ЕГРН;
- ось газопровода.

Приложение 18
к постановлению Правительства
Тверской области
от 06.10.2025 № 561-пп

Сведения о границах охранной зоны газопровода (объекта сети газораспределения (газопотребления) «Газопровод к жилому дому по адресу: Тверская обл., Бологовский р-н, п. Выползово, ул. Шоссейная, д. 87» и перечень ограничений использования земельных участков

Сведения о границах охранной зоны газопровода		
Газопровод к жилому дому по адресу: Тверская обл., Бологовский р-н, п. Выползово, ул. Шоссейная, д. 87		
I. Описание характеристик охранной зоны		
№ п/п	Характеристики	Описание
1	Наименование, вид, местоположение объекта, в целях защиты которого устанавливается зона с особыми условиями использования территории	Наименование объекта: «Газопровод к жилому дому по адресу: Тверская обл., Бологовский р-н, п. Выползово, ул. Шоссейная, д. 87». Протяженность:12 м. Год завершения строительства: 2024. Кадастровый номер: 69:04:0000000:725. Вид объекта: трубопровод (газопровод). Назначение объекта: сооружения трубопроводного транспорта (7.7). Местоположение объекта: Тверская область, муниципальный округ Бологовский, поселок Выползово
2	Площадь зоны +/- величина погрешности определения площади (Р +/- Дельта Р)	48 кв. м ± 24 кв. м
3	Перечень ограничений использования земельных участков	В соответствии с пунктом 14 Правил охраны газораспределительных сетей, утвержденных постановлением Правительства Российской Федерации от 20.11.2000 № 878 (далее – Правила), на земельные участки, входящие в охранные зоны газораспределительных сетей, в целях предупреждения их повреждения или нарушения условий их нормальной эксплуатации налагаются ограничения (обременения), которыми запрещается лицам, указанным в пункте 2 Правил: 1) строить объекты жилищно-гражданского и производственного назначения; 2) сносить и реконструировать мосты, коллекторы, автомобильные и железные дороги с расположенными на них газораспределительными сетями без предварительного выноса этих газопроводов по согласованию с эксплуатационными организациями; 3) разрушать берегоукрепительные сооружения, водопропускные устройства, земляные и иные сооружения, предохраняющие газораспределительные сети от разрушений; 4) перемещать, повреждать, засыпать и уничтожать опознавательные знаки, контрольно-измерительные пункты и другие устройства газораспределительных сетей; 5) устраивать свалки и склады, разливать растворы кислот, солей, щелочей и других химически активных веществ; 6) ограждать и перегораживать охранные зоны, препятствовать доступу персонала эксплуатационных организаций к газораспределительным сетям, проведению обслуживания и устранению повреждений газораспределительных сетей; 7) разводить огонь и размещать источники огня;

Сведения о границах охранной зоны газопровода		
Газопровод к жилому дому по адресу: Тверская обл., Бологовский р-н, п. Выползово, ул. Шоссейная, д. 87		
		8) рыть погреба, копать и обрабатывать почву сельскохозяйственными и мелиоративными орудиями и механизмами на глубину более 0,3 м; 9) открывать калитки и двери газорегуляторных пунктов, станций катодной и дренажной защиты, люки подземных колодцев, включать или отключать электроснабжение средств связи, освещения и систем телемеханики; 10) набрасывать, приставлять и привязывать к опорам и надземным газопроводам, ограждениям и зданиям газораспределительных сетей посторонние предметы, лестницы, влезать на них; 11) самовольно подключаться к газораспределительным сетям
4	Сведения о подзонах, их количестве, конкретные ограничения использования земельных участков в границах каждой подзоны из перечня ограничений (в случае если федеральным законом, положением о зоне с особыми условиями использования территории предусмотрено выделение в границах зоны подзон)	В границах зоны с особыми условиями использования территории «охранная зона газопровода» выделение подзон не предусмотрено Правилами

II. Перечень координат характерных точек охранной зоны газопровода

5. Система координат: МСК-69, зона 3

6. Перечень координат характерных точек охранной зоны газопровода

Обозначение характерных точек границы	Координаты, м		Метод определения координат и средняя квадратическая погрешность положения характерной точки, (M_t), м	Описание закрепления точки
	X	Y		
1	406616.51	2143639.98	картометрический, 1 м	—
2	406614.01	2143643.10	картометрический, 1 м	—
3	406604.61	2143635.57	картометрический, 1 м	—
4	406607.11	2143632.45	картометрический, 1 м	—
1	406616.51	2143639.98	картометрический, 1 м	—

Сведения о границах охранной зоны газораспределительной сети
«Газопровод к жилому дому по адресу: Тверская обл., Бологовский р-н, п. Выползово, ул. Шоссейная, д.87»
III. Графическое описание местоположения границ охранной зоны газопровода



Масштаб 1:500

Условные обозначения:

- граница зоны с особыми условиями использования территории;
- характерная точка границы ЗОУИТ;
1 - обозначение характерной точки границы зоны с особыми условиями использования территории;
- границы кадастрового квартала;
69:04:0131337 - номер кадастрового квартала;
- граница земельных участков, сведения о которых внесены в ЕГРН;
:3 - обозначение кадастрового номера земельных участков, сведения о которых внесены в ЕГРН;
- ось газопровода.

Приложение 19
к постановлению Правительства
Тверской области
от 06.10.2025 № 561-пп

Сведения о границах охранной зоны газопровода (объекта сети газораспределения (газопотребления) «Газопровод к жилому дому по адресу: Тверская область, Бологовский район, п. Выползово, ул. Ленинградская, д. 3, к/н: 69:04:0131309:8» и перечень ограничений использования земельных участков

Сведения о границах охранной зоны газопровода		
Газопровод к жилому дому по адресу: Тверская область, Бологовский район, п. Выползово, ул. Ленинградская, д. 3, к/н: 69:04:0131309:8		
I. Описание характеристик охранной зоны		
№ п/п	Характеристики	Описание
1	Наименование, вид, местоположение объекта, в целях защиты которого устанавливается зона с особыми условиями использования территории	Наименование объекта: «Газораспределительная сеть к жилому дому по адресу: Тверская обл., р-н Бологовский, п. Выползово, ул. Ленинградская, д. 3». Протяженность: 8 м. Год завершения строительства: 2023. Кадастровый номер: 69:04:0000000:699. Вид объекта: трубопровод (газопровод). Назначение объекта: сооружения трубопроводного транспорта (7.7). Местоположение объекта: Тверская обл., Бологовский м.о., п. Выползово, ул. Ленинградская, д. 3
2	Площадь зоны +/- величина погрешности определения площади (Р +/- Дельта Р)	29 кв. м ± 0 кв. м
3	Перечень ограничений использования земельных участков	В соответствии с пунктом 14 Правил охраны газораспределительных сетей, утвержденных постановлением Правительства Российской Федерации от 20.11.2000 № 878 (далее – Правила), на земельные участки, входящие в охранные зоны газораспределительных сетей, в целях предупреждения их повреждения или нарушения условий их нормальной эксплуатации налагаются ограничения (обременения), которыми запрещается лицам, указанным в пункте 2 Правил: 1) строить объекты жилищно-гражданского и производственного назначения; 2) сносить и реконструировать мосты, коллекторы, автомобильные и железные дороги с расположенными на них газораспределительными сетями без предварительного выноса этих газопроводов по согласованию с эксплуатационными организациями; 3) разрушать берегоукрепительные сооружения, водопропускные устройства, земляные и иные сооружения, предохраняющие газораспределительные сети от разрушений; 4) перемещать, повреждать, засыпать и уничтожать опознавательные знаки, контрольно-измерительные пункты и другие устройства газораспределительных сетей; 5) устраивать свалки и склады, разливать растворы кислот, солей, щелочей и других химически активных веществ; 6) ограждать и перегораживать охранные зоны, препятствовать доступу персонала эксплуатационных организаций к газораспределительным сетям, проведению обслуживания и устранению повреждений газораспределительных сетей; 7) разводить огонь и размещать источники огня; 8) рыть погреба, копать и обрабатывать почву сельскохозяйственными и

Сведения о границах охранной зоны газопровода		
Газопровод к жилому дому по адресу: Тверская область, Бологовский район, п. Выползово, ул. Ленинградская, д. 3, к/н: 69:04:0131309:8		
		мелиоративными орудиями и механизмами на глубину более 0,3 м; 9) открывать калитки и двери газорегуляторных пунктов, станций катодной и дренажной защиты, люки подземных колодцев, включать или отключать электроснабжение средств связи, освещения и систем телемеханики; 10) набрасывать, приставлять и привязывать к опорам и надземным газопроводам, ограждениям и зданиям газораспределительных сетей посторонние предметы, лестницы, влезать на них; 11) самовольно подключаться к газораспределительным сетям
4	Сведения о подзонах, их количестве, конкретные ограничения использования земельных участков в границах каждой подзоны из перечня ограничений (в случае если федеральным законом, положением о зоне с особыми условиями использования территории предусмотрено выделение в границах зоны подзон)	В границах зоны с особыми условиями использования территории «охранная зона газопровода» выделение подзон не предусмотрено Правилами
II. Перечень координат характерных точек охранной зоны газопровода		
5. Система координат: МСК-69, зона 3		
6. Перечень координат характерных точек охранной зоны газопровода		

Обозначение характерных точек границы	Координаты, м		Метод определения координат и средняя квадратическая погрешность положения характерной точки, (M_t), м	Описание закрепления точки
	X	Y		
1	406759.09	2143709.88	картометрический, 1 м	—
2	406756.77	2143713.14	картометрический, 1 м	—
3	406750.94	2143708.99	картометрический, 1 м	—
4	406753.26	2143705.73	картометрический, 1 м	—
1	406759.09	2143709.88	картометрический, 1 м	—

Сведения о границах охранной зоны газораспределительной сети
«Газопровод к жилому дому по адресу: Тверская область, Бологовский район, п. Выползово, ул. Ленинградская, д.3, к/н: 69:04:0131309:8»
III. Графическое описание местоположения границ охранной зоны газопровода
Лист № 1



Сведения о границах охранной зоны газораспределительной сети
«Газопровод к жилому дому по адресу: Тверская область, Бологовский район, п. Выползово, ул. Ленинградская, д.3, к/н: 69:04:0131309:8»
III. Графическое описание местоположения границ охранной зоны газопровода
Лист № 1
Масштаб 1:500 Условные обозначения: - граница зоны с особыми условиями использования территории; - характерная точка границы ЗОУИТ; 1 - обозначение характерной точки границы зоны с особыми условиями использования территории; - границы кадастрового квартала; 69:04:0131309 - номер кадастрового квартала; - граница земельных участков, сведения о которых внесены в ЕГРН; :191 - обозначение кадастрового номера земельных участков, сведения о которых внесены в ЕГРН; - ось газопровода.

Приложение 20
к постановлению Правительства
Тверской области
от 06.10.2025 № 561-пп

Сведения о границах охранной зоны газопровода (объекта сети газораспределения (газопотребления) «Газопровод к жилому дому по адресу: Тверская область, Бологовский район, п. Выползово, ул. Ленинградская, д. 10 к/н 69:04:0131308:20» и перечень ограничений использования земельных участков

Сведения о границах охранной зоны газопровода		
Газопровод к жилому дому по адресу: Тверская область, Бологовский район, п. Выползово, ул. Ленинградская, д. 10 к/н 69:04:0131308:20		
I. Описание характеристик охранной зоны		
№ п/п	Характеристики	Описание
1	Наименование, вид, местоположение объекта, в целях защиты которого устанавливается зона с особыми условиями использования территории	Наименование объекта: «Газопровод к жилому дому по адресу: Тверская область, Бологовский район, п. Выползово, ул. Ленинградская, д. 10 к/н 69:04:0131308:20». Протяженность: 2 м. Год завершения строительства: 2023. Кадастровый номер: 69:04:0131308:195. Вид объекта: трубопровод (газопровод). Назначение объекта: сооружения трубопроводного транспорта (7.7). Местоположение объекта: Тверская область, муниципальный округ Бологовский, поселок Выползово, улица Ленинградская, д. 10
2	Площадь зоны +/- величина погрешности определения площади (Р +/- Дельта Р)	8 кв. м ± 0 кв. м
3	Перечень ограничений использования земельных участков	В соответствии с пунктом 14 Правил охраны газораспределительных сетей, утвержденных постановлением Правительства Российской Федерации от 20.11.2000 № 878 (далее – Правила), на земельные участки, входящие в охранные зоны газораспределительных сетей, в целях предупреждения их повреждения или нарушения условий их нормальной эксплуатации налагаются ограничения (обременения), которыми запрещается лицам, указанным в пункте 2 Правил: 1) строить объекты жилищно-гражданского и производственного назначения; 2) сносить и реконструировать мосты, коллекторы, автомобильные и железные дороги с расположенными на них газораспределительными сетями без предварительного выноса этих газопроводов по согласованию с эксплуатационными организациями; 3) разрушать берегоукрепительные сооружения, водопропускные устройства, земляные и иные сооружения, предохраняющие газораспределительные сети от разрушений; 4) перемещать, повреждать, засыпать и уничтожать опознавательные знаки, контрольно-измерительные пункты и другие устройства газораспределительных сетей; 5) устраивать свалки и склады, разливать растворы кислот, солей, щелочей и других химически активных веществ; 6) ограждать и перегораживать охранные зоны, препятствовать доступу персонала эксплуатационных организаций к газораспределительным сетям, проведению обслуживания и устранению повреждений газораспределительных сетей; 7) разводить огонь и размещать источники огня; 8) рыть погреба, копать и обрабатывать почву сельскохозяйственными и

Сведения о границах охранной зоны газопровода		
Газопровод к жилому дому по адресу: Тверская область, Бологовский район, п. Выползово, ул. Ленинградская, д. 10 к/н 69:04:0131308:20		
		мелиоративными орудиями и механизмами на глубину более 0,3 м; 9) открывать калитки и двери газорегуляторных пунктов, станций катодной и дренажной защиты, люки подземных колодцев, включать или отключать электроснабжение средств связи, освещения и систем телемеханики; 10) набрасывать, приставлять и привязывать к опорам и надземным газопроводам, ограждениям и зданиям газораспределительных сетей посторонние предметы, лестницы, влезать на них; 11) самовольно подключаться к газораспределительным сетям
4	Сведения о подзонах, их количестве, конкретные ограничения использования земельных участков в границах каждой подзоны из перечня ограничений (в случае если федеральным законом, положением о зоне с особыми условиями использования территории предусмотрено выделение в границах зоны подзон)	В границах зоны с особыми условиями использования территории «охранная зона газопровода» выделение подзон не предусмотрено Правилами

II. Перечень координат характерных точек охранной зоны газопровода

5. Система координат: МСК-69, зона 3

6. Перечень координат характерных точек охранной зоны газопровода

Обозначение характерных точек границы	Координаты, м		Метод определения координат и средняя квадратическая погрешность положения характерной точки, (M_t), м	Описание закрепления точки
	X	Y		
1	406718.86	2143771.38	картометрический, 1 м	—
2	406716.30	2143774.46	картометрический, 1 м	—
3	406714.74	2143773.16	картометрический, 1 м	—
4	406717.30	2143770.08	картометрический, 1 м	—
1	406718.86	2143771.38	картометрический, 1 м	—

Сведения о границах охранной зоны газораспределительной сети

«Газопровод к жилому дому по адресу: Тверская область, Бологовский район, п. Выползово, ул. Ленинградская, д.10 к/н 69:04:0131308:20»

III. Графическое описание местоположения границ охранной зоны газопровода



Масштаб 1:500

Условные обозначения:

- граница зоны с особыми условиями использования территории;
- характерная точка границы ЗОУИТ;
1 - обозначение характерной точки границы зоны с особыми условиями использования территории;
- границы кадастрового квартала;
69:04:0131308 - номер кадастрового квартала;
- граница земельных участков, сведения о которых внесены в ЕГРН;
- ось газопровода.

Приложение 21
к постановлению Правительства
Тверской области
от 06.10.2025 № 561-пп

Сведения о границах охранной зоны газопровода (объекта сети газораспределения (газопотребления) «Газопровод к жилому дому по адресу: Тверская область, Бологовский район, п. Выползово, ул. Ленинградская, д. 8 к/н 69:04:0131308:16» и перечень ограничений использования земельных участков

Сведения о границах охранной зоны газопровода		
Газопровод к жилому дому по адресу: Тверская область, Бологовский район, п. Выползово, ул. Ленинградская, д. 8 к/н 69:04:0131308:16		
I. Описание характеристик охранной зоны		
№ п/п	Характеристики	Описание
1	Наименование, вид, местоположение объекта, в целях защиты которого устанавливается зона с особыми условиями использования территории	Наименование объекта: «Газопровод к жилому дому по адресу: Тверская область, Бологовский район, п. Выползово, ул. Ленинградская, д. 8 к/н 69:04:0131308:16». Протяженность: 2 м. Год завершения строительства: 2023. Кадастровый номер: 69:04:0131308:194. Вид объекта: трубопровод (газопровод). Назначение объекта: сооружения трубопроводного транспорта (7.7). Местоположение объекта: Тверская область, муниципальный округ Бологовский, поселок Выползово, улица Ленинградская
2	Площадь зоны +/- величина погрешности определения площади (Р +/- Дельта Р)	9 кв. м ± 11 кв. м
3	Перечень ограничений использования земельных участков	В соответствии с пунктом 14 Правил охраны газораспределительных сетей, утвержденных постановлением Правительства Российской Федерации от 20.11.2000 № 878 (далее – Правила), на земельные участки, входящие в охранные зоны газораспределительных сетей, в целях предупреждения их повреждения или нарушения условий их нормальной эксплуатации налагаются ограничения (обременения), которыми запрещается лицам, указанным в пункте 2 Правил: 1) строить объекты жилищно-гражданского и производственного назначения; 2) сносить и реконструировать мосты, коллекторы, автомобильные и железные дороги с расположенными на них газораспределительными сетями без предварительного выноса этих газопроводов по согласованию с эксплуатационными организациями; 3) разрушать берегоукрепительные сооружения, водопропускные устройства, земляные и иные сооружения, предохраняющие газораспределительные сети от разрушений; 4) перемещать, повреждать, засыпать и уничтожать опознавательные знаки, контрольно-измерительные пункты и другие устройства газораспределительных сетей; 5) устраивать свалки и склады, разливать растворы кислот, солей, щелочей и других химически активных веществ; 6) огораживать и перегораживать охранные зоны, препятствовать доступу персонала эксплуатационных организаций к газораспределительным сетям, проведению обслуживания и устранению повреждений газораспределительных сетей; 7) разводить огонь и размещать источники огня; 8) рыть погреба, копать и обрабатывать почву сельскохозяйственными и

Сведения о границах охранной зоны газопровода		
Газопровод к жилому дому по адресу: Тверская область, Бологовский район, п. Выползово, ул. Ленинградская, д. 8 к/н 69:04:0131308:16		
		мелиоративными орудиями и механизмами на глубину более 0,3 м; 9) открывать калитки и двери газорегуляторных пунктов, станций катодной и дренажной защиты, люки подземных колодцев, включать или отключать электроснабжение средств связи, освещения и систем телемеханики; 10) набрасывать, приставлять и привязывать к опорам и надземным газопроводам, ограждениям и зданиям газораспределительных сетей посторонние предметы, лестницы, влезать на них; 11) самовольно подключаться к газораспределительным сетям
4	Сведения о подзонах, их количестве, конкретные ограничения использования земельных участков в границах каждой подзоны из перечня ограничений (в случае если федеральным законом, положением о зоне с особыми условиями использования территории предусмотрено выделение в границах зоны подзон)	В границах зоны с особыми условиями использования территории «охранная зона газопровода» выделение подзон не предусмотрено Правилами

II. Перечень координат характерных точек охранной зоны газопровода

5. Система координат: МСК-69, зона 3

6. Перечень координат характерных точек охранной зоны газопровода

Обозначение характерных точек границы	Координаты, м		Метод определения координат и средняя квадратическая погрешность положения характерной точки, (M_t), м	Описание закрепления точки
	X	Y		
1	406734.09	2143745.37	картометрический, 1 м	—
2	406731.53	2143748.45	картометрический, 1 м	—
3	406729.76	2143746.98	картометрический, 1 м	—
4	406732.32	2143743.90	картометрический, 1 м	—
1	406734.09	2143745.37	картометрический, 1 м	—

Сведения о границах охранной зоны газораспределительной сети

«Газопровод к жилому дому по адресу: Тверская область, Бологовский район, п. Выползово, ул. Ленинградская, д.8 к/н 69:04:0131308:16»

III. Графическое описание местоположения границ охранной зоны газопровода



Масштаб 1:500

Условные обозначения:

- граница зоны с особыми условиями использования территории;
- характерная точка границы ЗОУИТ;
1 - обозначение характерной точки границы зоны с особыми условиями использования территории;
- границы кадастрового квартала;
69:04:0131308 - номер кадастрового квартала;
- граница земельных участков, сведения о которых внесены в ЕГРН;
:191 - обозначение кадастрового номера земельных участков, сведения о которых внесены в ЕГРН;
- ось газопровода.

Приложение 22
к постановлению Правительства
Тверской области
от 06.10.2025 № 561-пп

Сведения о границах охранной зоны газопровода (объекта сети газораспределения (газопотребления) «Газопровод к жилому дому по адресу: Тверская область, Бологовский район, п. Выползово, ул. Ленинградская, д. 15 к/н: 69:04:0131309:13» и перечень ограничений использования земельных участков

Сведения о границах охранной зоны газопровода		
Газопровод к жилому дому по адресу: Тверская область, Бологовский район, п. Выползово, ул. Ленинградская, д. 15 к/н: 69:04:0131309:13		
I. Описание характеристик охранной зоны		
№ п/п	Характеристики	Описание
1	Наименование, вид, местоположение объекта, в целях защиты которого устанавливается зона с особыми условиями использования территории	Наименование объекта: «Газопровод к жилому дому по адресу: Тверская область, Бологовский район, п. Выползово, ул. Ленинградская, д. 15 к/н: 69:04:0131309:13». Протяженность: 8 м. Год завершения строительства: 2023. Кадастровый номер: 69:04:0000000:716. Вид объекта: трубопровод (газопровод). Назначение объекта: сооружения трубопроводного транспорта (7.7). Местоположение объекта: Тверская область, муниципальный округ Бологовский, поселок Выползово, улица Ленинградская
2	Площадь зоны +/- величина погрешности определения площади (Р +/- Дельта Р)	30 кв. м ± 19 кв. м
3	Перечень ограничений использования земельных участков	В соответствии с пунктом 14 Правил охраны газораспределительных сетей, утвержденных постановлением Правительства Российской Федерации от 20.11.2000 № 878 (далее – Правила), на земельные участки, входящие в охранные зоны газораспределительных сетей, в целях предупреждения их повреждения или нарушения условий их нормальной эксплуатации налагаются ограничения (обременения), которыми запрещается лицам, указанным в пункте 2 Правил: 1) строить объекты жилищно-гражданского и производственного назначения; 2) сносить и реконструировать мосты, коллекторы, автомобильные и железные дороги с расположенными на них газораспределительными сетями без предварительного выноса этих газопроводов по согласованию с эксплуатационными организациями; 3) разрушать берегоукрепительные сооружения, водопропускные устройства, земляные и иные сооружения, предохраняющие газораспределительные сети от разрушений; 4) перемещать, повреждать, засыпать и уничтожать опознавательные знаки, контрольно-измерительные пункты и другие устройства газораспределительных сетей; 5) устраивать свалки и склады, разливать растворы кислот, солей, щелочей и других химически активных веществ; 6) огораживать и перегораживать охранные зоны, препятствовать доступу персонала эксплуатационных организаций к газораспределительным сетям, проведению обслуживания и устранению повреждений газораспределительных сетей; 7) разводить огонь и размещать источники огня; 8) рыть погреба, копать и обрабатывать почву сельскохозяйственными и мелиоративными орудиями и механизмами на глубину более 0,3 м;

Сведения о границах охранной зоны газопровода		
Газопровод к жилому дому по адресу: Тверская область, Бологовский район, п. Выползово, ул. Ленинградская, д. 15 к/н: 69:04:0131309:13		
		9) открывать калитки и двери газорегуляторных пунктов, станций катодной и дренажной защиты, люки подземных колодцев, включать или отключать электроснабжение средств связи, освещения и систем телемеханики; 10) набрасывать, приставлять и привязывать к опорам и надземным газопроводам, ограждениям и зданиям газораспределительных сетей посторонние предметы, лестницы, влезать на них; 11) самовольно подключаться к газораспределительным сетям
4	Сведения о подзонах, их количестве, конкретные ограничения использования земельных участков в границах каждой подзоны из перечня ограничений (в случае если федеральным законом, положением о зоне с особыми условиями использования территории предусмотрено выделение в границах зоны подзон)	В границах зоны с особыми условиями использования территории «охранная зона газопровода» выделение подзон не предусмотрено Правилами
II. Перечень координат характерных точек охранной зоны газопровода		
5. Система координат: МСК-69, зона 3		
6. Перечень координат характерных точек охранной зоны газопровода		

Обозначение характерных точек границы	Координаты, м		Метод определения координат и средняя квадратическая погрешность положения характерной точки, (M_t), м	Описание закрепления точки
	X	Y		
1	406635.73	2143873.79	картометрический, 1 м	—
2	406630.39	2143868.52	картометрический, 1 м	—
3	406633.19	2143865.68	картометрический, 1 м	—
4	406638.53	2143870.95	картометрический, 1 м	—
1	406635.73	2143873.79	картометрический, 1 м	—

Сведения о границах охранной зоны газораспределительной сети

«Газопровод к жилому дому по адресу: Тверская область, Бологовский район, п. Выползово, ул. Ленинградская, д.15 к/н: 69:04:0131309:13»

III. Графическое описание местоположения границ охранной зоны газопровода



Масштаб 1:500

Условные обозначения:

- граница зоны с особыми условиями использования территории;
- характерная точка границы ЗОУИТ;
1 - обозначение характерной точки границы зоны с особыми условиями использования территории;
- границы кадастрового квартала;
69:04:0000000 - номер кадастрового квартала;
- граница земельных участков, сведения о которых внесены в ЕГРН;
:53 - обозначение кадастрового номера земельных участков, сведения о которых внесены в ЕГРН;
- ось газопровода.

Приложение 23
к постановлению Правительства
Тверской области
от 06.10.2025 № 561-пп

Сведения о границах охранной зоны газопровода (объекта сети газораспределения (газопотребления) «Газопровод к жилому дому по адресу: Тверская область, Бологовский район, п. Выползово, ул. Ленинградская, д. 17 к/н: 69:04:0131309:15» и перечень ограничений использования земельных участков

Сведения о границах охранной зоны газопровода		
Газопровод к жилому дому по адресу: Тверская область, Бологовский район, п. Выползово, ул. Ленинградская, д. 17 к/н: 69:04:0131309:15		
I. Описание характеристик охранной зоны		
№ п/п	Характеристики	Описание
1	Наименование, вид, местоположение объекта, в целях защиты которого устанавливается зона с особыми условиями использования территории	Наименование объекта: «Газопровод к жилому дому по адресу: Тверская область, Бологовский район, п. Выползово, ул. Ленинградская, д. 17 к/н: 69:04:0131309:15». Протяженность: 8 м. Год завершения строительства: 2023. Кадастровый номер 69:04:0000000:707. Вид объекта: трубопровод (газопровод). Назначение объекта: сооружения трубопроводного транспорта (7.7). Местоположение объекта: Тверская область, муниципальный округ Бологовский, поселок Выползово, улица Ленинградская
2	Площадь зоны +/- величина погрешности определения площади (Р +/- Дельта Р)	30 кв. м ± 19 кв. м
3	Перечень ограничений использования земельных участков	В соответствии с пунктом 14 Правил охраны газораспределительных сетей, утвержденных постановлением Правительства Российской Федерации от 20.11.2000 № 878 (далее – Правила), на земельные участки, входящие в охранные зоны газораспределительных сетей, в целях предупреждения их повреждения или нарушения условий их нормальной эксплуатации налагаются ограничения (обременения), которыми запрещается лицам, указанным в пункте 2 Правил: 1) строить объекты жилищно-гражданского и производственного назначения; 2) сносить и реконструировать мосты, коллекторы, автомобильные и железные дороги с расположенными на них газораспределительными сетями без предварительного выноса этих газопроводов по согласованию с эксплуатационными организациями; 3) разрушать берегоукрепительные сооружения, водопропускные устройства, земляные и иные сооружения, предохраняющие газораспределительные сети от разрушений; 4) перемещать, повреждать, засыпать и уничтожать опознавательные знаки, контрольно-измерительные пункты и другие устройства газораспределительных сетей; 5) устраивать свалки и склады, разливать растворы кислот, солей, щелочей и других химически активных веществ; 6) ограждать и перегораживать охранные зоны, препятствовать доступу персонала эксплуатационных организаций к газораспределительным сетям, проведению обслуживания и устранению повреждений газораспределительных сетей; 7) разводить огонь и размещать источники огня; 8) рыть погреба, копать и обрабатывать почву сельскохозяйственными и

Сведения о границах охранной зоны газопровода		
Газопровод к жилому дому по адресу: Тверская область, Бологовский район, п. Выползово, ул. Ленинградская, д. 17 к/н: 69:04:0131309:15		
		мелиоративными орудиями и механизмами на глубину более 0,3 м; 9) открывать калитки и двери газорегуляторных пунктов, станций катодной и дренажной защиты, люки подземных колодцев, включать или отключать электроснабжение средств связи, освещения и систем телемеханики; 10) набрасывать, приставлять и привязывать к опорам и надземным газопроводам, ограждениям и зданиям газораспределительных сетей посторонние предметы, лестницы, влезать на них; 11) самовольно подключаться к газораспределительным сетям
4	Сведения о подзонах, их количестве, конкретные ограничения использования земельных участков в границах каждой подзоны из перечня ограничений (в случае если федеральным законом, положением о зоне с особыми условиями использования территории предусмотрено выделение в границах зоны подзон)	В границах зоны с особыми условиями использования территории «охранная зона газопровода» выделение подзон не предусмотрено Правилами

II. Перечень координат характерных точек охранной зоны газопровода

5. Система координат: МСК-69, зона 3

6. Перечень координат характерных точек охранной зоны газопровода

Обозначение характерных точек границы	Координаты, м		Метод определения координат и средняя квадратическая погрешность положения характерной точки, (M_t), м	Описание закрепления точки
	X	Y		
1	406625.88	2143883.90	картометрический, 1 м	—
2	406623.08	2143886.74	картометрический, 1 м	—
3	406617.74	2143881.47	картометрический, 1 м	—
4	406620.54	2143878.63	картометрический, 1 м	—
1	406625.88	2143883.90	картометрический, 1 м	—

Сведения о границах охранной зоны газораспределительной сети

«Газопровод к жилому дому по адресу: Тверская область, Бологовский район, п. Выползово, ул. Ленинградская, д.17 к/н: 69:04:0131309:15»

III. Графическое описание местоположения границ охранной зоны газопровода



Масштаб 1:500

Условные обозначения:

- граница зоны с особыми условиями использования территории;
- характерная точка границы ЗОУИТ;
1 - обозначение характерной точки границы зоны с особыми условиями использования территории;
- границы кадастрового квартала;
69:04:0131309 - номер кадастрового квартала;
- граница земельных участков, сведения о которых внесены в ЕГРН;
:52 - обозначение кадастрового номера земельных участков, сведения о которых внесены в ЕГРН;
- ось газопровода.

Приложение 24
к постановлению Правительства
Тверской области
от 06.10.2025 № 561-пп

Сведения о границах охранной зоны газопровода (объекта сети газораспределения (газопотребления) «Газопровод к жилому дому по адресу: Тверская область, Бологовский район, п. Выползово, ул. Ленинградская, д. 21» и перечень ограничений использования земельных участков

Сведения о границах охранной зоны газопровода		
Газопровод к жилому дому по адресу: Тверская область, Бологовский район, п. Выползово, ул. Ленинградская, д. 21		
I. Описание характеристик охранной зоны		
№ п/п	Характеристики	Описание
1	Наименование, вид, местоположение объекта, в целях защиты которого устанавливается зона с особыми условиями использования территории	Наименование объекта: «Газопровод к жилому дому по адресу: Тверская область, Бологовский район, п. Выползово, ул. Ленинградская, д. 21». Протяженность: 11 м. Год завершения строительства: 2023. Кадастровый номер: 69:04:0131309:187. Вид объекта: трубопровод (газопровод). Назначение объекта: газораспределительная сеть (19.7.3.1). Местоположение объекта: Тверская область, муниципальный округ Бологовский, поселок Выползово, улица Ленинградская, д. 21
2	Площадь зоны +/- величина погрешности определения площади (Р +/- Дельта Р)	45 кв. м ± 23 кв. м
3	Перечень ограничений использования земельных участков	В соответствии с пунктом 14 Правил охраны газораспределительных сетей, утвержденных постановлением Правительства Российской Федерации от 20.11.2000 № 878 (далее – Правила), на земельные участки, входящие в охранные зоны газораспределительных сетей, в целях предупреждения их повреждения или нарушения условий их нормальной эксплуатации налагаются ограничения (обременения), которыми запрещается лицам, указанным в пункте 2 Правил: 1) строить объекты жилищно-гражданского и производственного назначения; 2) сносить и реконструировать мосты, коллекторы, автомобильные и железные дороги с расположенными на них газораспределительными сетями без предварительного выноса этих газопроводов по согласованию с эксплуатационными организациями; 3) разрушать берегоукрепительные сооружения, водопропускные устройства, земляные и иные сооружения, предохраняющие газораспределительные сети от разрушений; 4) перемещать, повреждать, засыпать и уничтожать опознавательные знаки, контрольно-измерительные пункты и другие устройства газораспределительных сетей; 5) устраивать свалки и склады, разливать растворы кислот, солей, щелочей и других химически активных веществ; 6) огораживать и перегораживать охранные зоны, препятствовать доступу персонала эксплуатационных организаций к газораспределительным сетям, проведению обслуживания и устранению повреждений газораспределительных сетей; 7) разводить огонь и размещать источники огня; 8) рыть погреба, копать и обрабатывать почву сельскохозяйственными и мелиоративными орудиями и механизмами на глубину более 0,3 м;

Сведения о границах охранной зоны газопровода		
Газопровод к жилому дому по адресу: Тверская область, Бологовский район, п. Выползово, ул. Ленинградская, д. 21		
		9) открывать калитки и двери газорегуляторных пунктов, станций катодной и дренажной защиты, люки подземных колодцев, включать или отключать электроснабжение средств связи, освещения и систем телемеханики; 10) набрасывать, приставлять и привязывать к опорам и надземным газопроводам, ограждениям и зданиям газораспределительных сетей посторонние предметы, лестницы, влезать на них; 11) самовольно подключаться к газораспределительным сетям
4	Сведения о подзонах, их количестве, конкретные ограничения использования земельных участков в границах каждой подзоны из перечня ограничений (в случае если федеральным законом, положением о зоне с особыми условиями использования территории предусмотрено выделение в границах зоны подзон)	В границах зоны с особыми условиями использования территории «охранная зона газопровода» выделение подзон не предусмотрено Правилами

II. Перечень координат характерных точек охранной зоны газопровода

5. Система координат: МСК-69, зона 3

6. Перечень координат характерных точек охранной зоны газопровода

Обозначение характерных точек границы	Координаты, м		Метод определения координат и средняя квадратическая погрешность положения характерной точки, (M_t), м	Описание закрепления точки
	X	Y		
1	406582.72	2143960.98	картометрический, 1 м	—
2	406580.55	2143964.34	картометрический, 1 м	—
3	406571.44	2143957.83	картометрический, 1 м	—
4	406573.61	2143954.47	картометрический, 1 м	—
1	406582.72	2143960.98	картометрический, 1 м	—

Сведения о границах охранной зоны газораспределительной сети

«Газопровод к жилому дому по адресу: Тверская область, Бологовский район, п. Выползово, ул. Ленинградская, д.21»

III. Графическое описание местоположения границ охранной зоны газопровода



Масштаб 1:500

Условные обозначения:

- граница зоны с особыми условиями использования территории;
- характерная точка границы ЗОУИТ;
1 - обозначение характерной точки границы зоны с особыми условиями использования территории;
- границы кадастрового квартала;
69:04:0131309 - номер кадастрового квартала;
- граница земельных участков, сведения о которых внесены в ЕГРН;
:10 - обозначение кадастрового номера земельных участков, сведения о которых внесены в ЕГРН;
- ось газопровода.

Приложение 25
к постановлению Правительства
Тверской области
от 06.10.2025 № 561-пп

Сведения о границах охранной зоны газопровода (объекта сети газораспределения (газопотребления) «Газопровод к жилому дому по адресу: Тверская область, Бологовский район, п. Выползово, ул. Ленинградская, д. 33» и перечень ограничений использования земельных участков

Сведения о границах охранной зоны газопровода		
Газопровод к жилому дому по адресу: Тверская область, Бологовский район, п. Выползово, ул. Ленинградская, д. 33		
I. Описание характеристик охранной зоны		
№ п/п	Характеристики	Описание
1	Наименование, вид, местоположение объекта, в целях защиты которого устанавливается зона с особыми условиями использования территории	Наименование объекта: «Газопровод к жилому дому по адресу: Тверская область, Бологовский район, п. Выползово, ул. Ленинградская, д. 33». Протяженность: 7 м. Год завершения строительства: 2023. Кадастровый номер: 69:04:0131309:188. Вид объекта: трубопровод (газопровод). Назначение объекта: газораспределительная сеть (19.7.3.1). Местоположение объекта: Тверская область, муниципальный округ Бологовский, поселок Выползово, улица Ленинградская, д. 33
2	Площадь зоны +/- величина погрешности определения площади (Р +/- Дельта Р)	28 кв. м ± 19 кв. м
3	Перечень ограничений использования земельных участков	В соответствии с пунктом 14 Правил охраны газораспределительных сетей, утвержденных постановлением Правительства Российской Федерации от 20.11.2000 № 878 (далее – Правила), на земельные участки, входящие в охранные зоны газораспределительных сетей, в целях предупреждения их повреждения или нарушения условий их нормальной эксплуатации налагаются ограничения (обременения), которыми запрещается лицам, указанным в пункте 2 Правил: 1) строить объекты жилищно-гражданского и производственного назначения; 2) сносить и реконструировать мосты, коллекторы, автомобильные и железные дороги с расположенными на них газораспределительными сетями без предварительного выноса этих газопроводов по согласованию с эксплуатационными организациями; 3) разрушать берегоукрепительные сооружения, водопропускные устройства, земляные и иные сооружения, предохраняющие газораспределительные сети от разрушений; 4) перемещать, повреждать, засыпать и уничтожать опознавательные знаки, контрольно-измерительные пункты и другие устройства газораспределительных сетей; 5) устраивать свалки и склады, разливать растворы кислот, солей, щелочей и других химически активных веществ; 6) ограждать и перегораживать охранные зоны, препятствовать доступу персонала эксплуатационных организаций к газораспределительным сетям, проведению обслуживания и устранению повреждений газораспределительных сетей; 7) разводить огонь и размещать источники огня; 8) рыть погреба, копать и обрабатывать почву сельскохозяйственными и мелиоративными орудиями и механизмами на глубину более 0,3 м;

Сведения о границах охранной зоны газопровода		
Газопровод к жилому дому по адресу: Тверская область, Бологовский район, п. Выползово, ул. Ленинградская, д. 33		
		9) открывать калитки и двери газорегуляторных пунктов, станций катодной и дренажной защиты, люки подземных колодцев, включать или отключать электроснабжение средств связи, освещения и систем телемеханики; 10) набрасывать, приставлять и привязывать к опорам и надземным газопроводам, ограждениям и зданиям газораспределительных сетей посторонние предметы, лестницы, влезать на них; 11) самовольно подключаться к газораспределительным сетям
4	Сведения о подзонах, их количестве, конкретные ограничения использования земельных участков в границах каждой подзоны из перечня ограничений (в случае если федеральным законом, положением о зоне с особыми условиями использования территории предусмотрено выделение в границах зоны подзон)	В границах зоны с особыми условиями использования территории «охранная зона газопровода» выделение подзон не предусмотрено Правилами

II. Перечень координат характерных точек охранной зоны газопровода

5. Система координат: МСК-69, зона 3

6. Перечень координат характерных точек охранной зоны газопровода

Обозначение характерных точек границы	Координаты, м		Метод определения координат и средняя квадратическая погрешность положения характерной точки, (M_t), м	Описание закрепления точки
	X	Y		
1	406448.13	2144094.47	картометрический, 1 м	—
2	406445.57	2144097.55	картометрический, 1 м	—
3	406440.19	2144093.06	картометрический, 1 м	—
4	406442.75	2144089.98	картометрический, 1 м	—
1	406448.13	2144094.47	картометрический, 1 м	—

Сведения о границах охранной зоны газораспределительной сети

«Газопровод к жилому дому по адресу: Тверская область, Бологовский район, п. Выползово, ул. Ленинградская, д.33»

III. Графическое описание местоположения границ охранной зоны газопровода



Масштаб 1:500

Условные обозначения:

- граница зоны с особыми условиями использования территории;
- характерная точка границы ЗОУИТ;
1 - обозначение характерной точки границы зоны с особыми условиями использования территории;
- границы кадастрового квартала;
69:04:0131308 - номер кадастрового квартала;
- граница земельных участков, сведения о которых внесены в ЕГРН;
:191 - обозначение кадастрового номера земельных участков, сведения о которых внесены в ЕГРН;
- ось газопровода.

Приложение 26
к постановлению Правительства
Тверской области
от 06.10.2025 № 561-пп

Сведения о границах охранной зоны газопровода (объекта сети газораспределения (газопотребления) «Газопровод к жилому дому по адресу: Тверская область, Бологовский район, п. Выползово, ул. Ленинградская, д. 41» и перечень ограничений использования земельных участков

Сведения о границах охранной зоны газопровода		
Газопровод к жилому дому по адресу: Тверская область, Бологовский район, п. Выползово, ул. Ленинградская, д. 41		
I. Описание характеристик охранной зоны		
№ п/п	Характеристики	Описание
1	Наименование, вид, местоположение объекта, в целях защиты которого устанавливается зона с особыми условиями использования территории	Наименование объекта: «Газопровод к жилому дому по адресу: Тверская область, Бологовский район, п. Выползово, ул. Ленинградская, д. 41». Протяженность: 5 м. Год завершения строительства: 2023. Кадастровый номер 69:04:0000000:696. Вид объекта: трубопровод (газопровод). Назначение объекта: сооружения трубопроводного транспорта (7.7). Местоположение объекта: Тверская область, муниципальный округ Бологовский, поселок Выползово
2	Площадь зоны +/- величина погрешности определения площади (Р +/- Дельта Р)	20 кв. м ± 0 кв. м
3	Перечень ограничений использования земельных участков	В соответствии с пунктом 14 Правил охраны газораспределительных сетей, утвержденных постановлением Правительства Российской Федерации от 20.11.2000 № 878 (далее – Правила), на земельные участки, входящие в охранные зоны газораспределительных сетей, в целях предупреждения их повреждения или нарушения условий их нормальной эксплуатации налагаются ограничения (обременения), которыми запрещается лицам, указанным в пункте 2 Правил: 1) строить объекты жилищно-гражданского и производственного назначения; 2) сносить и реконструировать мосты, коллекторы, автомобильные и железные дороги с расположенными на них газораспределительными сетями без предварительного выноса этих газопроводов по согласованию с эксплуатационными организациями; 3) разрушать берегоукрепительные сооружения, водопропускные устройства, земляные и иные сооружения, предохраняющие газораспределительные сети от разрушений; 4) перемещать, повреждать, засыпать и уничтожать опознавательные знаки, контрольно-измерительные пункты и другие устройства газораспределительных сетей; 5) устраивать свалки и склады, разливать растворы кислот, солей, щелочей и других химически активных веществ; 6) огораживать и перегораживать охранные зоны, препятствовать доступу персонала эксплуатационных организаций к газораспределительным сетям, проведению обслуживания и устранению повреждений газораспределительных сетей; 7) разводить огонь и размещать источники огня; 8) рыть погреба, копать и обрабатывать почву сельскохозяйственными и мелиоративными орудиями и механизмами на глубину более 0,3 м;

Сведения о границах охранной зоны газопровода		
Газопровод к жилому дому по адресу: Тверская область, Бологовский район, п. Выползово, ул. Ленинградская, д. 41		
		9) открывать калитки и двери газорегуляторных пунктов, станций катодной и дренажной защиты, люки подземных колодцев, включать или отключать электроснабжение средств связи, освещения и систем телемеханики; 10) набрасывать, приставлять и привязывать к опорам и надземным газопроводам, ограждениям и зданиям газораспределительных сетей посторонние предметы, лестницы, влезать на них; 11) самовольно подключаться к газораспределительным сетям
4	Сведения о подзонах, их количестве, конкретные ограничения использования земельных участков в границах каждой подзоны из перечня ограничений (в случае если федеральным законом, положением о зоне с особыми условиями использования территории предусмотрено выделение в границах зоны подзон)	В границах зоны с особыми условиями использования территории «охранная зона газопровода» выделение подзон не предусмотрено Правилами

II. Перечень координат характерных точек охранной зоны газопровода

5. Система координат: МСК-69, зона 3

6. Перечень координат характерных точек охранной зоны газопровода

Обозначение характерных точек границы	Координаты, м		Метод определения координат и средняя квадратическая погрешность положения характерной точки, (M_t), м	Описание закрепления точки
	X	Y		
1	406359.84	2144203.58	картометрический, 1 м	—
2	406357.24	2144206.62	картометрический, 1 м	—
3	406353.44	2144203.37	картометрический, 1 м	—
4	406356.04	2144200.33	картометрический, 1 м	—
1	406359.84	2144203.58	картометрический, 1 м	—

Сведения о границах охранной зоны газораспределительной сети

«Газопровод к жилому дому по адресу: Тверская область, Бологовский район, п. Выползово, ул. Ленинградская, д.41»

III. Графическое описание местоположения границ охранной зоны газопровода



Масштаб 1:500

Условные обозначения:

- граница зоны с особыми условиями использования территории;
- характерная точка границы ЗОУИТ;

1 - обозначение характерной точки границы зоны с особыми условиями использования территории;

- границы кадастрового квартала;

69:04:0131309 - номер кадастрового квартала;

- граница земельных участков, сведения о которых внесены в ЕГРН;

:25 - обозначение кадастрового номера земельных участков, сведения о которых внесены в ЕГРН;

- ось газопровода.

Приложение 27
к постановлению Правительства
Тверской области
от 06.10.2025 № 561-пп

Сведения о границах охранной зоны газопровода (объекта сети газораспределения (газопотребления) «Газопровод к жилому дому по адресу: Тверская область, Бологовский район, п. Выползово, ул. Ленинградская, д. 57» и перечень ограничений использования земельных участков

Сведения о границах охранной зоны газопровода		
Газопровод к жилому дому по адресу: Тверская область, Бологовский район, п. Выползово, ул. Ленинградская, д. 57		
I. Описание характеристик охранной зоны		
№ п/п	Характеристики	Описание
1	Наименование, вид, местоположение объекта, в целях защиты которого устанавливается зона с особыми условиями использования территории	Наименование объекта: «Газопровод к жилому дому по адресу: Тверская область, Бологовский район, п. Выползово, ул. Ленинградская, д. 57». Протяженность: 5 м. Год завершения строительства: 2023. Кадастровый номер: 69:04:0000000:712. Вид объекта: трубопровод (газопровод). Назначение объекта: газораспределительная сеть (19.7.3.1). Местоположение объекта: Тверская область, муниципальный округ Бологовский, поселок Выползово, ул. Ленинградская, д. 57
2	Площадь зоны +/- величина погрешности определения площади (Р +/- Дельта Р)	20 кв. м ± 16 кв. м
3	Перечень ограничений использования земельных участков	В соответствии с пунктом 14 Правил охраны газораспределительных сетей, утвержденных постановлением Правительства Российской Федерации от 20.11.2000 № 878 (далее – Правила), на земельные участки, входящие в охранные зоны газораспределительных сетей, в целях предупреждения их повреждения или нарушения условий их нормальной эксплуатации налагаются ограничения (обременения), которыми запрещается лицам, указанным в пункте 2 Правил: 1) строить объекты жилищно-гражданского и производственного назначения; 2) сносить и реконструировать мосты, коллекторы, автомобильные и железные дороги с расположенными на них газораспределительными сетями без предварительного выноса этих газопроводов по согласованию с эксплуатационными организациями; 3) разрушать берегоукрепительные сооружения, водопропускные устройства, земляные и иные сооружения, предохраняющие газораспределительные сети от разрушений; 4) перемещать, повреждать, засыпать и уничтожать опознавательные знаки, контрольно-измерительные пункты и другие устройства газораспределительных сетей; 5) устраивать свалки и склады, разливать растворы кислот, солей, щелочей и других химически активных веществ; 6) огораживать и перегораживать охранные зоны, препятствовать доступу персонала эксплуатационных организаций к газораспределительным сетям, проведению обслуживания и устранению повреждений газораспределительных сетей; 7) разводить огонь и размещать источники огня; 8) рыть погреба, копать и обрабатывать почву сельскохозяйственными и мелиоративными орудиями и механизмами на глубину более 0,3 м;

Сведения о границах охранной зоны газопровода		
Газопровод к жилому дому по адресу: Тверская область, Бологовский район, п. Выползово, ул. Ленинградская, д. 57		
		9) открывать калитки и двери газорегуляторных пунктов, станций катодной и дренажной защиты, люки подземных колодцев, включать или отключать электроснабжение средств связи, освещения и систем телемеханики; 10) набрасывать, приставлять и привязывать к опорам и надземным газопроводам, ограждениям и зданиям газораспределительных сетей посторонние предметы, лестницы, влезать на них; 11) самовольно подключаться к газораспределительным сетям
4	Сведения о подзонах, их количестве, конкретные ограничения использования земельных участков в границах каждой подзоны из перечня ограничений (в случае если федеральным законом, положением о зоне с особыми условиями использования территории предусмотрено выделение в границах зоны подзон)	В границах зоны с особыми условиями использования территории «охранная зона газопровода» выделение подзон не предусмотрено Правилами

II. Перечень координат характерных точек охранной зоны газопровода

5. Система координат: МСК-69, зона 3

6. Перечень координат характерных точек охранной зоны газопровода

Обозначение характерных точек границы	Координаты, м		Метод определения координат и средняя квадратическая погрешность положения характерной точки, (M_t), м	Описание закрепления точки
	X	Y		
1	406095.35	2144459.45	картометрический, 1 м	—
2	406092.79	2144462.53	картометрический, 1 м	—
3	406088.94	2144459.34	картометрический, 1 м	—
4	406091.50	2144456.26	картометрический, 1 м	—
1	406095.35	2144459.45	картометрический, 1 м	—

Сведения о границах охранной зоны газораспределительной сети
«Газопровод к жилому дому по адресу: Тверская область, Бологовский район, п. Выползово, ул. Ленинградская, д. 57»
III. Графическое описание местоположения границ охранной зоны газопровода



Масштаб 1:500

Условные обозначения:

- граница зоны с особыми условиями использования территории;
- характерная точка границы ЗОУИТ;
1 - обозначение характерной точки границы зоны с особыми условиями использования территории;
- границы кадастрового квартала;
69:04:0131311 - номер кадастрового квартала;
- граница земельных участков, сведения о которых внесены в ЕГРН;
:15 - обозначение кадастрового номера земельных участков, сведения о которых внесены в ЕГРН;
- ось газопровода.

Приложение 28
к постановлению Правительства
Тверской области
от 06.10.2025 № 561-пп

Сведения о границах охранной зоны газопровода (объекта сети газораспределения (газопотребления) «Газопровод к жилому дому по адресу: Тверская область, Бологовский район, п. Выползово, ул. Ленинградская, д. 63» и перечень ограничений использования земельных участков

Сведения о границах охранной зоны газопровода		
Газопровод к жилому дому по адресу: Тверская область, Бологовский район, п. Выползово, ул. Ленинградская, д. 63		
I. Описание характеристик охранной зоны		
№ п/п	Характеристики	Описание
1	Наименование, вид, местоположение объекта, в целях защиты которого устанавливается зона с особыми условиями использования территории	Наименование объекта: «Газопровод к жилому дому по адресу: Тверская область, Бологовский район, п. Выползово, ул. Ленинградская, д. 63». Протяженность: 6 м. Год завершения строительства: 2023. Кадастровый номер: 69:04:0000000:710. Вид объекта: трубопровод (газопровод). Назначение объекта: газораспределительная сеть (19.7.3.1). Местоположение объекта: Тверская область, муниципальный округ Бологовский, поселок Выползово, ул. Ленинградская, д. 63
2	Площадь зоны +/- величина погрешности определения площади (Р +/- Дельта Р)	20 кв. м ± 16 кв. м
3	Перечень ограничений использования земельных участков	В соответствии с пунктом 14 Правил охраны газораспределительных сетей, утвержденных постановлением Правительства Российской Федерации от 20.11.2000 № 878 (далее – Правила), на земельные участки, входящие в охранные зоны газораспределительных сетей, в целях предупреждения их повреждения или нарушения условий их нормальной эксплуатации налагаются ограничения (обременения), которыми запрещается лицам, указанным в пункте 2 Правил: 1) строить объекты жилищно-гражданского и производственного назначения; 2) сносить и реконструировать мосты, коллекторы, автомобильные и железные дороги с расположенными на них газораспределительными сетями без предварительного выноса этих газопроводов по согласованию с эксплуатационными организациями; 3) разрушать берегоукрепительные сооружения, водопропускные устройства, земляные и иные сооружения, предохраняющие газораспределительные сети от разрушений; 4) перемещать, повреждать, засыпать и уничтожать опознавательные знаки, контрольно-измерительные пункты и другие устройства газораспределительных сетей; 5) устраивать свалки и склады, разливать растворы кислот, солей, щелочей и других химически активных веществ; 6) ограждать и перегораживать охранные зоны, препятствовать доступу персонала эксплуатационных организаций к газораспределительным сетям, проведению обслуживания и устранению повреждений газораспределительных сетей; 7) разводить огонь и размещать источники огня; 8) рыть погреба, копать и обрабатывать почву сельскохозяйственными и мелиоративными орудиями и механизмами на глубину более 0,3 м;

Сведения о границах охранной зоны газопровода		
Газопровод к жилому дому по адресу: Тверская область, Бологовский район, п. Выползово, ул. Ленинградская, д. 63		
		9) открывать калитки и двери газорегуляторных пунктов, станций катодной и дренажной защиты, люки подземных колодцев, включать или отключать электроснабжение средств связи, освещения и систем телемеханики; 10) набрасывать, приставлять и привязывать к опорам и надземным газопроводам, ограждениям и зданиям газораспределительных сетей посторонние предметы, лестницы, влезать на них; 11) самовольно подключаться к газораспределительным сетям
4	Сведения о подзонах, их количестве, конкретные ограничения использования земельных участков в границах каждой подзоны из перечня ограничений (в случае если федеральным законом, положением о зоне с особыми условиями использования территории предусмотрено выделение в границах зоны подзон)	В границах зоны с особыми условиями использования территории «охранная зона газопровода» выделение подзон не предусмотрено Правилами

II. Перечень координат характерных точек охранной зоны газопровода

5. Система координат: МСК-69, зона 3

6. Перечень координат характерных точек охранной зоны газопровода

Обозначение характерных точек границы	Координаты, м		Метод определения координат и средняя квадратическая погрешность положения характерной точки, (M_t), м	Описание закрепления точки
	X	Y		
1	406048.01	2144513.91	картометрический, 1 м	—
2	406045.45	2144516.99	картометрический, 1 м	—
3	406040.68	2144513.03	картометрический, 1 м	—
4	406043.24	2144509.95	картометрический, 1 м	—
1	406048.01	2144513.91	картометрический, 1 м	—

Сведения о границах охранной зоны газораспределительной сети

«Газопровод к жилому дому по адресу: Тверская область, Бологовский район, п. Выползово, ул. Ленинградская, д.63»

III. Графическое описание местоположения границ охранной зоны газопровода



Масштаб 1:500

Условные обозначения:

- граница зоны с особыми условиями использования территории;
- характерная точка границы ЗОУИТ;
1 - обозначение характерной точки границы зоны с особыми условиями использования территории;
- границы кадастрового квартала;
69:04:0131312 - номер кадастрового квартала;
- граница земельных участков, сведения о которых внесены в ЕГРН;
:12 - обозначение кадастрового номера земельных участков, сведения о которых внесены в ЕГРН;
- ось газопровода.

Приложение 29
к постановлению Правительства
Тверской области
от 06.10.2025 № 561-пп

Сведения о границах охранной зоны газопровода (объекта сети газораспределения (газопотребления) «Газопровод к жилому дому по адресу: Тверская область, Бологовский район, п. Выползово, ул. Ленинградская, д. 74» и перечень ограничений использования земельных участков

Сведения о границах охранной зоны газопровода		
Газопровод к жилому дому по адресу: Тверская область, Бологовский район, п. Выползово, ул. Ленинградская, д. 74		
I. Описание характеристик охранной зоны		
№ п/п	Характеристики	Описание
1	Наименование, вид, местоположение объекта, в целях защиты которого устанавливается зона с особыми условиями использования территории	Наименование объекта: «Газопровод к жилому дому по адресу: Тверская область, Бологовский район, п. Выползово, ул. Ленинградская, д. 74». Протяженность: 2 м. Год завершения строительства: 2023. Кадастровый номер: 69:04:0131311:146. Вид объекта: трубопровод (газопровод). Назначение объекта: газораспределительная сеть (19.7.3.1). Местоположение объекта: Тверская область, муниципальный округ Бологовский, поселок Выползово, ул. Ленинградская, д. 74
2	Площадь зоны +/- величина погрешности определения площади (Р +/- Дельта Р)	9 кв. м ± 11 кв. м
3	Перечень ограничений использования земельных участков	В соответствии с пунктом 14 Правил охраны газораспределительных сетей, утвержденных постановлением Правительства Российской Федерации от 20.11.2000 № 878 (далее – Правила), на земельные участки, входящие в охранные зоны газораспределительных сетей, в целях предупреждения их повреждения или нарушения условий их нормальной эксплуатации налагаются ограничения (обременения), которыми запрещается лицам, указанным в пункте 2 Правил: 1) строить объекты жилищно-гражданского и производственного назначения; 2) сносить и реконструировать мосты, коллекторы, автомобильные и железные дороги с расположенными на них газораспределительными сетями без предварительного выноса этих газопроводов по согласованию с эксплуатационными организациями; 3) разрушать берегоукрепительные сооружения, водопропускные устройства, земляные и иные сооружения, предохраняющие газораспределительные сети от разрушений; 4) перемещать, повреждать, засыпать и уничтожать опознавательные знаки, контрольно-измерительные пункты и другие устройства газораспределительных сетей; 5) устраивать свалки и склады, разливать растворы кислот, солей, щелочей и других химически активных веществ; 6) ограждать и перегораживать охранные зоны, препятствовать доступу персонала эксплуатационных организаций к газораспределительным сетям, проведению обслуживания и устранению повреждений газораспределительных сетей; 7) разводить огонь и размещать источники огня; 8) рыть погреба, копать и обрабатывать почву сельскохозяйственными и мелиоративными орудиями и механизмами на глубину более 0,3 м;

Сведения о границах охранной зоны газопровода		
Газопровод к жилому дому по адресу: Тверская область, Бологовский район, п. Выползово, ул. Ленинградская, д. 74		
		9) открывать калитки и двери газорегуляторных пунктов, станций катодной и дренажной защиты, люки подземных колодцев, включать или отключать электроснабжение средств связи, освещения и систем телемеханики; 10) набрасывать, приставлять и привязывать к опорам и надземным газопроводам, ограждениям и зданиям газораспределительных сетей посторонние предметы, лестницы, влезать на них; 11) самовольно подключаться к газораспределительным сетям
4	Сведения о подзонах, их количестве, конкретные ограничения использования земельных участков в границах каждой подзоны из перечня ограничений (в случае если федеральным законом, положением о зоне с особыми условиями использования территории предусмотрено выделение в границах зоны подзон)	В границах зоны с особыми условиями использования территории «охранная зона газопровода» выделение подзон не предусмотрено Правилами

II. Перечень координат характерных точек охранной зоны газопровода

5. Система координат: МСК-69, зона 3

6. Перечень координат характерных точек охранной зоны газопровода

Обозначение характерных точек границы	Координаты, м		Метод определения координат и средняя квадратическая погрешность положения характерной точки, (M_t), м	Описание закрепления точки
	X	Y		
1	406132.18	2144420.61	картометрический, 1 м	—
2	406129.97	2144423.93	картометрический, 1 м	—
3	406128.17	2144422.58	картометрический, 1 м	—
4	406130.38	2144419.26	картометрический, 1 м	—
1	406132.18	2144420.61	картометрический, 1 м	—

Сведения о границах охранной зоны газораспределительной сети

«Газопровод к жилому дому по адресу: Тверская область, Бологовский район, п. Выползово, ул. Ленинградская, д.74»

III. Графическое описание местоположения границ охранной зоны газопровода



Масштаб 1:500

Условные обозначения:

- граница зоны с особыми условиями использования территории;
- характерная точка границы ЗОУИТ;
1 - обозначение характерной точки границы зоны с особыми условиями использования территории;
- границы кадастрового квартала;
69:04:0131311 - номер кадастрового квартала;
- граница земельных участков, сведения о которых внесены в ЕГРН;
:15 - обозначение кадастрового номера земельных участков, сведения о которых внесены в ЕГРН;
- ось газопровода.

Приложение 30
к постановлению Правительства
Тверской области
от 06.10.2025 № 561-пп

Сведения о границах охранной зоны газопровода (объекта сети газораспределения (газопотребления) «Газопровод к жилому дому по адресу: Тверская область, Бологовский район, п. Выползово, ул. Ленинградская, д. 80» и перечень ограничений использования земельных участков

Сведения о границах охранной зоны газопровода		
Газопровод к жилому дому по адресу: Тверская область, Бологовский район, п. Выползово, ул. Ленинградская, д. 80		
I. Описание характеристик охранной зоны		
№ п/п	Характеристики	Описание
1	Наименование, вид, местоположение объекта, в целях защиты которого устанавливается зона с особыми условиями использования территории	Наименование объекта: «Газопровод к жилому дому по адресу: Тверская область, Бологовский район, п. Выползово, ул. Ленинградская, д. 80». Протяженность: 3 м. Год завершения строительства: 2023. Кадастровый номер: 69:04:0131311:147. Вид объекта: трубопровод (газопровод). Назначение объекта: газораспределительная сеть (19.7.3.1). Местоположение объекта: Тверская область, муниципальный округ Бологовский, поселок Выползово, улица Ленинградская, дом 80
2	Площадь зоны +/- величина погрешности определения площади (Р +/- Дельта Р)	12 кв. м ± 12 кв. м
3	Перечень ограничений использования земельных участков	В соответствии с пунктом 14 Правил охраны газораспределительных сетей, утвержденных постановлением Правительства Российской Федерации от 20.11.2000 № 878 (далее – Правила), на земельные участки, входящие в охранные зоны газораспределительных сетей, в целях предупреждения их повреждения или нарушения условий их нормальной эксплуатации налагаются ограничения (обременения), которыми запрещается лицам, указанным в пункте 2 Правил: 1) строить объекты жилищно-гражданского и производственного назначения; 2) сносить и реконструировать мосты, коллекторы, автомобильные и железные дороги с расположенными на них газораспределительными сетями без предварительного выноса этих газопроводов по согласованию с эксплуатационными организациями; 3) разрушать берегоукрепительные сооружения, водопропускные устройства, земляные и иные сооружения, предохраняющие газораспределительные сети от разрушений; 4) перемещать, повреждать, засыпать и уничтожать опознавательные знаки, контрольно-измерительные пункты и другие устройства газораспределительных сетей; 5) устраивать свалки и склады, разливать растворы кислот, солей, щелочей и других химически активных веществ; 6) ограждать и перегораживать охранные зоны, препятствовать доступу персонала эксплуатационных организаций к газораспределительным сетям, проведению обслуживания и устранению повреждений газораспределительных сетей; 7) разводить огонь и размещать источники огня;

Сведения о границах охранной зоны газопровода		
Газопровод к жилому дому по адресу: Тверская область, Бологовский район, п. Выползово, ул. Ленинградская, д. 80		
		8) рыть погреба, копать и обрабатывать почву сельскохозяйственными и мелиоративными орудиями и механизмами на глубину более 0,3 м; 9) открывать калитки и двери газорегуляторных пунктов, станций катодной и дренажной защиты, люки подземных колодцев, включать или отключать электроснабжение средств связи, освещения и систем телемеханики; 10) набрасывать, приставлять и привязывать к опорам и надземным газопроводам, ограждениям и зданиям газораспределительных сетей посторонние предметы, лестницы, влезать на них; 11) самовольно подключаться к газораспределительным сетям
4	Сведения о подзонах, их количестве, конкретные ограничения использования земельных участков в границах каждой подзоны из перечня ограничений (в случае если федеральным законом, положением о зоне с особыми условиями использования территории предусмотрено выделение в границах зоны подзон)	В границах зоны с особыми условиями использования территории «охранная зона газопровода» выделение подзон не предусмотрено Правилами
II. Перечень координат характерных точек охранной зоны газопровода		
5. Система координат: МСК-69, зона 3		
6. Перечень координат характерных точек охранной зоны газопровода		

Обозначение характерных точек границы	Координаты, м		Метод определения координат и средняя квадратическая погрешность положения характерной точки, (M_t), м	Описание закрепления точки
	X	Y		
1	406055.57	2144509.64	картометрический, 1 м	—
2	406053.33	2144512.94	картометрический, 1 м	—
3	406050.89	2144511.04	картометрический, 1 м	—
4	406053.13	2144507.74	картометрический, 1 м	—
1	406055.57	2144509.64	картометрический, 1 м	—

Сведения о границах охранной зоны газораспределительной сети
«Газопровод к жилому дому по адресу: Тверская область, Бологовский район, п. Выползово, ул. Ленинградская, д.80»
III. Графическое описание местоположения границ охранной зоны газопровода



Масштаб 1:500

Условные обозначения:

- граница зоны с особыми условиями использования территории;
- характерная точка границы ЗОУИТ;
1 - обозначение характерной точки границы зоны с особыми условиями использования территории;
- границы кадастрового квартала;
69:04:0131311 - номер кадастрового квартала;
- граница земельных участков, сведения о которых внесены в ЕГРН;
:15 - обозначение кадастрового номера земельных участков, сведения о которых внесены в ЕГРН;
- ось газопровода.

Приложение 31
к постановлению Правительства
Тверской области
от 06.10.2025 № 561-пп

Сведения о границах охранной зоны газопровода (объекта сети газораспределения (газопотребления) «Межпоселковый газопровод ГРС «Бежецк» – п. Максатиха» и перечень ограничений использования земельных участков

Сведения о границах охранной зоны газопровода		
Межпоселковый газопровод ГРС «Бежецк» – п. Максатиха		
I. Описание характеристик охранной зоны		
№ п/п	Характеристики	Описание
1	Наименование, вид, местоположение объекта, в целях защиты которого устанавливается зона с особыми условиями использования территории	Наименование объекта: «Межпоселковый газопровод ГРС «Бежецк» – п. Максатиха». Протяженность: 60 527 м. Год завершения строительства: 2024. Кадастровый номер: 69:00:0000000:12807. Вид объекта: трубопровод (газопровод). Назначение объекта: газораспределительная сеть (19.7.3.1) Местоположение объекта: Тверская область
2	Площадь зоны +/- величина погрешности определения площади (Р +/- Дельта Р)	255 501 кв. м ± 177 кв. м
3	Перечень ограничений использования земельных участков	В соответствии с пунктом 14 Правил охраны газораспределительных сетей, утвержденных постановлением Правительства Российской Федерации от 20.11.2000 № 878 (далее – Правила), согласно которому на земельные участки, входящие в охранные зоны газораспределительных сетей, в целях предупреждения их повреждения или нарушения условий их нормальной эксплуатации налагаются ограничения (обременения), которыми запрещается лицам, указанным в пункте 2 Правил: 1) строить объекты жилищно-гражданского и производственного назначения; 2) сносить и реконструировать мосты, коллекторы, автомобильные и железные дороги с расположенными на них газораспределительными сетями без предварительного выноса этих газопроводов по согласованию с эксплуатационными организациями; 3) разрушать берегоукрепительные сооружения, водопропускные устройства, земляные и иные сооружения, предохраняющие газораспределительные сети от разрушений; 4) перемещать, повреждать, засыпать и уничтожать опознавательные знаки, контрольно-измерительные пункты и другие устройства газораспределительных сетей; 5) устраивать свалки и склады, разливать растворы кислот, солей, щелочей и других химически активных веществ; 6) огораживать и перегораживать охранные зоны, препятствовать доступу персонала эксплуатационных организаций к газораспределительным сетям, проведению обслуживания и устранению повреждений газораспределительных сетей; 7) разводить огонь и размещать источники огня; 8) рыть погреба, копать и обрабатывать почву сельскохозяйственными и мелиоративными орудиями и механизмами на глубину более 0,3 м;

Сведения о границах охранной зоны газопровода		
Межпоселковый газопровод ГРС «Бежецк» – п. Максатиха		
		9) открывать калитки и двери газорегуляторных пунктов, станций катодной и дренажной защиты, люки подземных колодцев, включать или отключать электроснабжение средств связи, освещения и систем телемеханики; 10) набрасывать, приставлять и привязывать к опорам и надземным газопроводам, ограждениям и зданиям газораспределительных сетей посторонние предметы, лестницы, влезать на них; 11) самовольно подключаться к газораспределительным сетям
4	Сведения о подзонах, их количестве, конкретные ограничения использования земельных участков в границах каждой подзоны из перечня ограничений (в случае если федеральным законом, положением о зоне с особыми условиями использования территории предусмотрено выделение в границах зоны подзон)	В границах зоны с особыми условиями использования территории «охранная зона газопровода» выделение подзон не предусмотрено Правилами

II. Перечень координат характерных точек охранной зоны газопровода

5. Система координат: МСК-69, зона 2

6. Перечень координат характерных точек охранной зоны газопровода

Обозначение характерных точек границы	Координаты, м		Метод определения координат и средняя квадратическая погрешность положения характерной точки, (M_t), м	Описание закрепления точки
	X	Y		
1	392282.19	2324812.40	Аналитический, 0,1 м	—
2	392207.22	2324812.40	Аналитический, 0,1 м	—
3	392207.22	2324659.90	Аналитический, 0,1 м	—
4	391447.60	2324659.90	Аналитический, 0,1 м	—
5	391447.23	2324660.90	Аналитический, 0,1 м	—
6	391417.09	2324660.90	Аналитический, 0,1 м	—
7	391417.10	2324659.90	Аналитический, 0,1 м	—
8	391370.69	2324659.90	Аналитический, 0,1 м	—
9	391266.18	2324555.40	Аналитический, 0,1 м	—
10	391237.71	2324555.40	Аналитический, 0,1 м	—
11	391073.03	2324390.72	Аналитический, 0,1 м	—
12	390910.50	2324237.28	Аналитический, 0,1 м	—
13	390780.83	2324107.91	Аналитический, 0,1 м	—
14	390737.26	2324107.91	Аналитический, 0,1 м	—
15	390503.24	2323873.89	Аналитический, 0,1 м	—
16	390415.81	2323798.38	Аналитический, 0,1 м	—
17	390381.60	2323731.24	Аналитический, 0,1 м	—
18	390486.42	2323420.01	Аналитический, 0,1 м	—
19	390467.57	2323383.00	Аналитический, 0,1 м	—
20	390538.57	2323164.64	Аналитический, 0,1 м	—
21	390571.60	2323152.62	Аналитический, 0,1 м	—
22	390848.97	2322557.79	Аналитический, 0,1 м	—
23	390881.68	2322545.89	Аналитический, 0,1 м	—

Сведения о границах охранной зоны газопровода				
Межпоселковый газопровод ГРС «Бежецк» – п. Максатиха				
24	391167.40	2322176.09	Аналитический, 0,1 м	—
25	391253.45	2322168.56	Аналитический, 0,1 м	—
26	391441.88	2321941.18	Аналитический, 0,1 м	—
27	391558.46	2321930.99	Аналитический, 0,1 м	—
28	391981.91	2320923.37	Аналитический, 0,1 м	—
29	391950.25	2320852.72	Аналитический, 0,1 м	—
30	392186.34	2320192.32	Аналитический, 0,1 м	—
31	392326.49	2319701.40	Аналитический, 0,1 м	—
32	392344.06	2319631.49	Аналитический, 0,1 м	—
33	392397.84	2319616.20	Аналитический, 0,1 м	—
34	392131.16	2318672.95	Аналитический, 0,1 м	—
35	392054.62	2318376.02	Аналитический, 0,1 м	—
36	392035.72	2318315.12	Аналитический, 0,1 м	—
37	392030.02	2318292.61	Аналитический, 0,1 м	—
38	392043.77	2318288.98	Аналитический, 0,1 м	—
39	392042.12	2318223.90	Аналитический, 0,1 м	—
40	391970.80	2318178.73	Аналитический, 0,1 м	—
41	391960.57	2318135.27	Аналитический, 0,1 м	—
42	391887.92	2317855.65	Аналитический, 0,1 м	—
43	391838.66	2317695.11	Аналитический, 0,1 м	—
44	391815.78	2317609.99	Аналитический, 0,1 м	—
45	391727.03	2317194.04	Аналитический, 0,1 м	—
46	391729.65	2317177.94	Аналитический, 0,1 м	—
47	391769.50	2317110.25	Аналитический, 0,1 м	—
48	391710.87	2316665.01	Аналитический, 0,1 м	—
49	391735.28	2316630.36	Аналитический, 0,1 м	—
50	391710.37	2316489.10	Аналитический, 0,1 м	—
51	391888.00	2316456.81	Аналитический, 0,1 м	—
52	391888.00	2314908.65	Аналитический, 0,1 м	—
53	391817.45	2314838.10	Аналитический, 0,1 м	—
54	391817.45	2314147.56	Аналитический, 0,1 м	—
55	391895.77	2314069.48	Аналитический, 0,1 м	—
56	391895.77	2313575.24	Аналитический, 0,1 м	—
57	391991.78	2313201.43	Аналитический, 0,1 м	—
58	391950.02	2313112.99	Аналитический, 0,1 м	—
59	392008.86	2312883.91	Аналитический, 0,1 м	—
60	391712.43	2312256.18	Аналитический, 0,1 м	—
61	391786.67	2312021.16	Аналитический, 0,1 м	—
62	391726.51	2311893.76	Аналитический, 0,1 м	—
63	391953.04	2311176.64	Аналитический, 0,1 м	—
64	392013.65	2311145.60	Аналитический, 0,1 м	—
65	392301.92	2310233.01	Аналитический, 0,1 м	—
66	392264.97	2310173.95	Аналитический, 0,1 м	—
67	392382.60	2309326.93	Аналитический, 0,1 м	—
68	392328.99	2309221.88	Аналитический, 0,1 м	—

Сведения о границах охранной зоны газопровода				
Межпоселковый газопровод ГРС «Бежецк» – п. Максатиха				
69	392347.06	2309099.00	Аналитический, 0,1 м	—
70	392327.78	2308849.11	Аналитический, 0,1 м	—
71	392264.38	2308849.75	Аналитический, 0,1 м	—
72	392262.13	2308575.88	Аналитический, 0,1 м	—
73	392337.65	2308574.90	Аналитический, 0,1 м	—
74	392306.95	2307760.70	Аналитический, 0,1 м	—
75	392274.37	2307760.64	Аналитический, 0,1 м	—
76	392297.27	2306166.76	Аналитический, 0,1 м	—
77	392742.52	2305173.80	Аналитический, 0,1 м	—
78	392826.19	2305141.96	Аналитический, 0,1 м	—
79	393497.14	2303986.92	Аналитический, 0,1 м	—
80	393537.64	2304012.51	Аналитический, 0,1 м	—
81	393691.17	2303805.31	Аналитический, 0,1 м	—
82	393706.61	2303780.11	Аналитический, 0,1 м	—
83	393760.38	2303762.33	Аналитический, 0,1 м	—
84	393762.85	2303762.08	Аналитический, 0,1 м	—
85	393753.79	2303672.55	Аналитический, 0,1 м	—
86	393738.46	2303433.40	Аналитический, 0,1 м	—
87	393729.76	2303324.31	Аналитический, 0,1 м	—
88	393717.53	2303250.02	Аналитический, 0,1 м	—
89	393706.83	2303221.75	Аналитический, 0,1 м	—
90	393666.44	2303065.60	Аналитический, 0,1 м	—
91	393646.99	2302996.94	Аналитический, 0,1 м	—
92	393630.12	2302906.70	Аналитический, 0,1 м	—
93	393622.94	2302829.40	Аналитический, 0,1 м	—
94	393620.17	2302789.40	Аналитический, 0,1 м	—
95	393614.24	2302748.72	Аналитический, 0,1 м	—
96	393616.99	2302151.15	Аналитический, 0,1 м	—
97	393539.30	2302072.74	Аналитический, 0,1 м	—
98	393539.35	2302062.58	Аналитический, 0,1 м	—
99	393540.96	2302028.31	Аналитический, 0,1 м	—
100	393543.64	2301947.68	Аналитический, 0,1 м	—
101	393547.33	2301873.87	Аналитический, 0,1 м	—
102	393550.23	2301783.19	Аналитический, 0,1 м	—
103	393552.61	2301697.57	Аналитический, 0,1 м	—
104	393553.83	2301648.30	Аналитический, 0,1 м	—
105	393560.97	2301455.11	Аналитический, 0,1 м	—
106	393470.76	2301451.77	Аналитический, 0,1 м	—
107	393442.01	2301452.86	Аналитический, 0,1 м	—
108	393430.62	2301151.10	Аналитический, 0,1 м	—
109	393426.86	2301096.49	Аналитический, 0,1 м	—
110	393420.41	2300925.62	Аналитический, 0,1 м	—
111	393419.31	2300851.26	Аналитический, 0,1 м	—
112	393416.76	2300783.71	Аналитический, 0,1 м	—
113	393374.65	2300552.94	Аналитический, 0,1 м	—

Сведения о границах охранной зоны газопровода				
Межпоселковый газопровод ГРС «Бежецк» – п. Максатиха				
114	393345.69	2300382.11	Аналитический, 0,1 м	—
115	393288.63	2300066.81	Аналитический, 0,1 м	—
116	393287.61	2300066.76	Аналитический, 0,1 м	—
117	393272.39	2299982.64	Аналитический, 0,1 м	—
118	393246.13	2299833.45	Аналитический, 0,1 м	—
119	393247.19	2299833.69	Аналитический, 0,1 м	—
120	393232.01	2299747.40	Аналитический, 0,1 м	—
121	393185.27	2299745.30	Аналитический, 0,1 м	—
122	393161.80	2299672.01	Аналитический, 0,1 м	—
123	393146.74	2299624.13	Аналитический, 0,1 м	—
124	393066.12	2299322.79	Аналитический, 0,1 м	—
125	392763.14	2298356.21	Аналитический, 0,1 м	—
126	392873.20	2298321.44	Аналитический, 0,1 м	—
127	392901.76	2298296.49	Аналитический, 0,1 м	—
128	392859.08	2298247.82	Аналитический, 0,1 м	—
129	392851.96	2298225.17	Аналитический, 0,1 м	—
130	392876.04	2298182.31	Аналитический, 0,1 м	—
131	392933.00	2298164.31	Аналитический, 0,1 м	—
132	392892.33	2297940.92	Аналитический, 0,1 м	—
133	392891.46	2297941.73	Аналитический, 0,1 м	—
134	392888.85	2297927.37	Аналитический, 0,1 м	—
135	392890.00	2297928.14	Аналитический, 0,1 м	—
136	392832.95	2297614.76	Аналитический, 0,1 м	—
137	392947.80	2297416.41	Аналитический, 0,1 м	—
138	392947.20	2297415.46	Аналитический, 0,1 м	—
139	393021.14	2297287.75	Аналитический, 0,1 м	—
140	392988.98	2297183.76	Аналитический, 0,1 м	—
141	392913.58	2296967.03	Аналитический, 0,1 м	—
142	392914.50	2296966.66	Аналитический, 0,1 м	—
143	392890.93	2296898.91	Аналитический, 0,1 м	—
144	392911.10	2296857.01	Аналитический, 0,1 м	—
145	392845.32	2296513.56	Аналитический, 0,1 м	—
146	392809.60	2296271.81	Аналитический, 0,1 м	—
147	392603.34	2296300.87	Аналитический, 0,1 м	—
148	392533.11	2295825.59	Аналитический, 0,1 м	—
149	392479.89	2295424.20	Аналитический, 0,1 м	—
150	392435.57	2295389.85	Аналитический, 0,1 м	—
151	392374.89	2294932.24	Аналитический, 0,1 м	—
152	392363.70	2294923.56	Аналитический, 0,1 м	—
153	392364.52	2294925.47	Аналитический, 0,1 м	—
154	392261.31	2294845.46	Аналитический, 0,1 м	—
155	392262.38	2294845.02	Аналитический, 0,1 м	—
156	392184.34	2294784.53	Аналитический, 0,1 м	—
157	392155.47	2294654.88	Аналитический, 0,1 м	—
158	392035.60	2294562.42	Аналитический, 0,1 м	—

Сведения о границах охранной зоны газопровода				
Межпоселковый газопровод ГРС «Бежецк» – п. Максатиха				
159	391959.28	2294009.26	Аналитический, 0,1 м	—
160	392062.61	2293870.91	Аналитический, 0,1 м	—
161	392166.41	2293858.35	Аналитический, 0,1 м	—
162	392210.34	2293850.17	Аналитический, 0,1 м	—
163	392193.12	2293630.48	Аналитический, 0,1 м	—
164	392154.37	2293288.48	Аналитический, 0,1 м	—
165	392134.06	2293143.36	Аналитический, 0,1 м	—
166	392119.33	2293044.45	Аналитический, 0,1 м	—
167	392105.08	2292945.61	Аналитический, 0,1 м	—
168	392104.05	2292939.26	Аналитический, 0,1 м	—
169	392083.49	2292914.41	Аналитический, 0,1 м	—
170	392079.81	2292866.47	Аналитический, 0,1 м	—
171	392076.28	2292727.57	Аналитический, 0,1 м	—
172	392085.99	2292595.74	Аналитический, 0,1 м	—
173	392090.24	2292548.60	Аналитический, 0,1 м	—
174	392095.52	2292498.59	Аналитический, 0,1 м	—
175	392104.42	2292450.99	Аналитический, 0,1 м	—
176	392114.31	2292412.75	Аналитический, 0,1 м	—
177	392152.06	2292286.98	Аналитический, 0,1 м	—
178	392207.38	2292120.22	Аналитический, 0,1 м	—
179	392222.15	2292077.87	Аналитический, 0,1 м	—
180	392274.01	2291924.51	Аналитический, 0,1 м	—
181	392291.62	2291877.17	Аналитический, 0,1 м	—
182	392310.05	2291817.66	Аналитический, 0,1 м	—
183	392329.26	2291758.11	Аналитический, 0,1 м	—
184	392351.95	2291694.38	Аналитический, 0,1 м	—
185	392360.91	2291666.34	Аналитический, 0,1 м	—
186	392418.08	2291506.28	Аналитический, 0,1 м	—
187	392440.18	2291451.32	Аналитический, 0,1 м	—
188	392484.11	2291350.21	Аналитический, 0,1 м	—
189	392508.25	2291293.03	Аналитический, 0,1 м	—
190	392531.47	2291243.05	Аналитический, 0,1 м	—
191	392634.33	2291069.25	Аналитический, 0,1 м	—
192	392722.03	2290905.55	Аналитический, 0,1 м	—
193	392763.49	2290846.48	Аналитический, 0,1 м	—
194	392791.15	2290814.06	Аналитический, 0,1 м	—
195	392826.49	2290783.02	Аналитический, 0,1 м	—
196	392895.44	2290735.71	Аналитический, 0,1 м	—
197	393018.54	2290655.20	Аналитический, 0,1 м	—
198	393079.99	2290611.06	Аналитический, 0,1 м	—
199	393151.92	2290560.92	Аналитический, 0,1 м	—
200	393232.29	2290516.11	Аналитический, 0,1 м	—
201	393292.75	2290478.82	Аналитический, 0,1 м	—
202	393320.59	2290453.39	Аналитический, 0,1 м	—
203	393363.57	2290409.84	Аналитический, 0,1 м	—

Сведения о границах охранной зоны газопровода				
Межпоселковый газопровод ГРС «Бежецк» – п. Максатиха				
204	393392.13	2290384.77	Аналитический, 0,1 м	—
205	393457.93	2290332.86	Аналитический, 0,1 м	—
206	393456.93	2290332.37	Аналитический, 0,1 м	—
207	393502.97	2290296.05	Аналитический, 0,1 м	—
208	393502.73	2290297.51	Аналитический, 0,1 м	—
209	393528.08	2290277.52	Аналитический, 0,1 м	—
210	393593.62	2290220.53	Аналитический, 0,1 м	—
211	393602.09	2290212.19	Аналитический, 0,1 м	—
212	393599.17	2290213.67	Аналитический, 0,1 м	—
213	393696.39	2290118.05	Аналитический, 0,1 м	—
214	393697.76	2290118.10	Аналитический, 0,1 м	—
215	393751.18	2290065.57	Аналитический, 0,1 м	—
216	393894.40	2289950.87	Аналитический, 0,1 м	—
217	393978.01	2289927.42	Аналитический, 0,1 м	—
218	393969.46	2289769.01	Аналитический, 0,1 м	—
219	393953.21	2289542.40	Аналитический, 0,1 м	—
220	393952.26	2289543.21	Аналитический, 0,1 м	—
221	393947.86	2289481.87	Аналитический, 0,1 м	—
222	393948.87	2289481.94	Аналитический, 0,1 м	—
223	393928.92	2289203.73	Аналитический, 0,1 м	—
224	393893.23	2289171.34	Аналитический, 0,1 м	—
225	393888.33	2289150.08	Аналитический, 0,1 м	—
226	393888.52	2289155.33	Аналитический, 0,1 м	—
227	393864.89	2289052.72	Аналитический, 0,1 м	—
228	393865.79	2289052.18	Аналитический, 0,1 м	—
229	393573.06	2287780.85	Аналитический, 0,1 м	—
230	393571.97	2287780.55	Аналитический, 0,1 м	—
231	393383.53	2286962.17	Аналитический, 0,1 м	—
232	393384.37	2286961.34	Аналитический, 0,1 м	—
233	393374.24	2286917.33	Аналитический, 0,1 м	—
234	393373.40	2286918.18	Аналитический, 0,1 м	—
235	393301.37	2286605.32	Аналитический, 0,1 м	—
236	393302.35	2286605.14	Аналитический, 0,1 м	—
237	393175.74	2286055.26	Аналитический, 0,1 м	—
238	393174.77	2286055.50	Аналитический, 0,1 м	—
239	393009.20	2285336.42	Аналитический, 0,1 м	—
240	392992.07	2285325.71	Аналитический, 0,1 м	—
241	392741.02	2284277.89	Аналитический, 0,1 м	—
242	392742.36	2284279.20	Аналитический, 0,1 м	—
243	392723.63	2284201.02	Аналитический, 0,1 м	—
244	392723.79	2284205.94	Аналитический, 0,1 м	—
245	392702.10	2284115.42	Аналитический, 0,1 м	—
246	392703.25	2284115.93	Аналитический, 0,1 м	—
247	392501.09	2283272.13	Аналитический, 0,1 м	—
248	392514.91	2283249.28	Аналитический, 0,1 м	—

Сведения о границах охранной зоны газопровода				
Межпоселковый газопровод ГРС «Бежецк» – п. Максатиха				
249	392394.45	2282746.51	Аналитический, 0,1 м	—
250	392508.01	2282094.69	Аналитический, 0,1 м	—
251	392512.73	2281830.03	Аналитический, 0,1 м	—
252	392511.72	2281830.66	Аналитический, 0,1 м	—
253	392512.02	2281813.92	Аналитический, 0,1 м	—
254	392547.42	2281779.97	Аналитический, 0,1 м	—
255	392620.22	2281267.60	Аналитический, 0,1 м	—
256	392621.39	2281266.50	Аналитический, 0,1 м	—
257	392785.15	2280114.00	Аналитический, 0,1 м	—
258	392823.01	2278622.56	Аналитический, 0,1 м	—
259	392821.99	2278623.15	Аналитический, 0,1 м	—
260	392849.89	2277524.32	Аналитический, 0,1 м	—
261	392850.88	2277524.44	Аналитический, 0,1 м	—
262	392854.42	2277385.06	Аналитический, 0,1 м	—
263	392822.53	2277340.94	Аналитический, 0,1 м	—
264	392822.24	2277342.25	Аналитический, 0,1 м	—
265	392815.15	2277332.44	Аналитический, 0,1 м	—
266	392830.86	2277321.28	Аналитический, 0,1 м	—
267	392833.17	2277134.36	Аналитический, 0,1 м	—
268	392834.17	2277134.35	Аналитический, 0,1 м	—
269	392838.38	2276792.46	Аналитический, 0,1 м	—
270	393039.20	2276794.93	Аналитический, 0,1 м	—
271	393290.56	2276370.84	Аналитический, 0,1 м	—
272	393263.14	2276351.51	Аналитический, 0,1 м	—
273	393275.17	2276334.32	Аналитический, 0,1 м	—
274	393380.11	2276229.78	Аналитический, 0,1 м	—
275	393323.37	2276165.12	Аналитический, 0,1 м	—
276	393454.56	2275850.36	Аналитический, 0,1 м	—
277	393394.97	2275824.14	Аналитический, 0,1 м	—
278	392602.70	2274996.23	Аналитический, 0,1 м	—
279	392672.36	2274928.61	Аналитический, 0,1 м	—
280	392687.95	2274910.57	Аналитический, 0,1 м	—
281	392702.26	2274891.48	Аналитический, 0,1 м	—
282	393449.93	2273733.47	Аналитический, 0,1 м	—
283	393442.79	2273728.86	Аналитический, 0,1 м	—
284	393458.52	2273704.50	Аналитический, 0,1 м	—
285	393478.01	2273717.08	Аналитический, 0,1 м	—
286	393462.28	2273741.45	Аналитический, 0,1 м	—
287	393453.29	2273735.64	Аналитический, 0,1 м	—
288	392705.55	2274893.77	Аналитический, 0,1 м	—
289	392691.07	2274913.08	Аналитический, 0,1 м	—
290	392675.27	2274931.36	Аналитический, 0,1 м	—
291	392608.34	2274996.33	Аналитический, 0,1 м	—
292	393397.31	2275820.80	Аналитический, 0,1 м	—
293	393456.10	2275846.66	Аналитический, 0,1 м	—

Сведения о границах охранной зоны газопровода				
Межпоселковый газопровод ГРС «Бежецк» – п. Максатиха				
294	393469.18	2275815.30	Аналитический, 0,1 м	—
295	393728.13	2275823.49	Аналитический, 0,1 м	—
296	393840.27	2275820.53	Аналитический, 0,1 м	—
297	394044.15	2275922.27	Аналитический, 0,1 м	—
298	394054.36	2275953.23	Аналитический, 0,1 м	—
299	394288.19	2276068.80	Аналитический, 0,1 м	—
300	394314.83	2276015.08	Аналитический, 0,1 м	—
301	394424.41	2275816.70	Аналитический, 0,1 м	—
302	394514.54	2275634.96	Аналитический, 0,1 м	—
303	394695.96	2275559.32	Аналитический, 0,1 м	—
304	394677.06	2275514.53	Аналитический, 0,1 м	—
305	394727.94	2275443.53	Аналитический, 0,1 м	—
306	394730.27	2275437.01	Аналитический, 0,1 м	—
307	394722.27	2275434.15	Аналитический, 0,1 м	—
308	394732.03	2275406.84	Аналитический, 0,1 м	—
309	394753.88	2275414.65	Аналитический, 0,1 м	—
310	394744.11	2275441.96	Аналитический, 0,1 м	—
311	394734.04	2275438.36	Аналитический, 0,1 м	—
312	394731.52	2275445.40	Аналитический, 0,1 м	—
313	394681.62	2275515.04	Аналитический, 0,1 м	—
314	394701.20	2275561.47	Аналитический, 0,1 м	—
315	394517.46	2275638.08	Аналитический, 0,1 м	—
316	394427.96	2275818.55	Аналитический, 0,1 м	—
317	394318.37	2276016.94	Аналитический, 0,1 м	—
318	394290.00	2276074.15	Аналитический, 0,1 м	—
319	394051.09	2275956.07	Аналитический, 0,1 м	—
320	394040.87	2275925.10	Аналитический, 0,1 м	—
321	393839.38	2275824.55	Аналитический, 0,1 м	—
322	393728.12	2275827.49	Аналитический, 0,1 м	—
323	393471.81	2275819.38	Аналитический, 0,1 м	—
324	393328.02	2276164.36	Аналитический, 0,1 м	—
325	393385.60	2276229.97	Аналитический, 0,1 м	—
326	393278.24	2276336.90	Аналитический, 0,1 м	—
327	393268.70	2276350.54	Аналитический, 0,1 м	—
328	393295.89	2276369.70	Аналитический, 0,1 м	—
329	393041.46	2276798.96	Аналитический, 0,1 м	—
330	392842.33	2276796.51	Аналитический, 0,1 м	—
331	392838.17	2277134.31	Аналитический, 0,1 м	—
332	392839.17	2277134.30	Аналитический, 0,1 м	—
333	392836.82	2277324.41	Аналитический, 0,1 м	—
334	392824.20	2277333.37	Аналитический, 0,1 м	—
335	392823.69	2277335.71	Аналитический, 0,1 м	—
336	392858.45	2277383.81	Аналитический, 0,1 м	—
337	392854.87	2277524.93	Аналитический, 0,1 м	—
338	392855.87	2277525.05	Аналитический, 0,1 м	—

Сведения о границах охранной зоны газопровода				
Межпоселковый газопровод ГРС «Бежецк» – п. Максатиха				
339	392828.08	2278619.63	Аналитический, 0,1 м	—
340	392827.07	2278620.22	Аналитический, 0,1 м	—
341	392789.14	2280114.33	Аналитический, 0,1 м	—
342	392626.05	2281262.11	Аналитический, 0,1 м	—
343	392627.22	2281261.01	Аналитический, 0,1 м	—
344	392553.07	2281782.87	Аналитический, 0,1 м	—
345	392517.97	2281816.53	Аналитический, 0,1 м	—
346	392517.79	2281826.88	Аналитический, 0,1 м	—
347	392516.78	2281827.51	Аналитический, 0,1 м	—
348	392512.01	2282095.07	Аналитический, 0,1 м	—
349	392398.53	2282746.38	Аналитический, 0,1 м	—
350	392519.18	2283249.95	Аналитический, 0,1 м	—
351	392505.36	2283272.80	Аналитический, 0,1 м	—
352	392707.85	2284117.99	Аналитический, 0,1 м	—
353	392709.01	2284118.50	Аналитический, 0,1 м	—
354	392722.87	2284176.37	Аналитический, 0,1 м	—
355	392723.02	2284181.30	Аналитический, 0,1 м	—
356	392747.73	2284284.42	Аналитический, 0,1 м	—
357	392749.07	2284285.72	Аналитический, 0,1 м	—
358	392997.33	2285321.93	Аналитический, 0,1 м	—
359	393014.49	2285332.65	Аналитический, 0,1 м	—
360	393180.59	2286054.04	Аналитический, 0,1 м	—
361	393179.62	2286054.29	Аналитический, 0,1 м	—
362	393306.30	2286604.44	Аналитический, 0,1 м	—
363	393307.28	2286604.28	Аналитический, 0,1 м	—
364	393378.39	2286913.10	Аналитический, 0,1 м	—
365	393377.56	2286913.95	Аналитический, 0,1 м	—
366	393387.71	2286958.03	Аналитический, 0,1 м	—
367	393388.55	2286957.20	Аналитический, 0,1 м	—
368	393578.53	2287782.32	Аналитический, 0,1 м	—
369	393577.44	2287782.02	Аналитический, 0,1 м	—
370	393869.39	2289049.99	Аналитический, 0,1 м	—
371	393870.29	2289049.44	Аналитический, 0,1 м	—
372	393891.13	2289139.94	Аналитический, 0,1 м	—
373	393890.21	2289140.38	Аналитический, 0,1 м	—
374	393896.85	2289169.22	Аналитический, 0,1 м	—
375	393932.80	2289201.85	Аналитический, 0,1 м	—
376	393952.90	2289482.25	Аналитический, 0,1 м	—
377	393953.91	2289482.33	Аналитический, 0,1 м	—
378	393957.93	2289538.36	Аналитический, 0,1 м	—
379	393956.99	2289539.17	Аналитический, 0,1 м	—
380	393973.45	2289768.76	Аналитический, 0,1 м	—
381	393982.17	2289930.41	Аналитический, 0,1 м	—
382	393896.26	2289954.50	Аналитический, 0,1 м	—
383	393753.84	2290068.56	Аналитический, 0,1 м	—

Сведения о границах охранной зоны газопровода				
Межпоселковый газопровод ГРС «Бежецк» – п. Максатиха				
384	393703.25	2290118.31	Аналитический, 0,1 м	—
385	393704.62	2290118.37	Аналитический, 0,1 м	—
386	393616.71	2290204.83	Аналитический, 0,1 м	—
387	393613.79	2290206.30	Аналитический, 0,1 м	—
388	393596.33	2290223.47	Аналитический, 0,1 м	—
389	393530.63	2290280.60	Аналитический, 0,1 м	—
390	393501.77	2290303.37	Аналитический, 0,1 м	—
391	393501.53	2290304.83	Аналитический, 0,1 м	—
392	393462.92	2290335.29	Аналитический, 0,1 м	—
393	393461.92	2290334.81	Аналитический, 0,1 м	—
394	393394.69	2290387.84	Аналитический, 0,1 м	—
395	393366.31	2290412.75	Аналитический, 0,1 м	—
396	393323.37	2290456.27	Аналитический, 0,1 м	—
397	393295.17	2290482.03	Аналитический, 0,1 м	—
398	393234.32	2290519.56	Аналитический, 0,1 м	—
399	393154.04	2290564.32	Аналитический, 0,1 м	—
400	393082.31	2290614.33	Аналитический, 0,1 м	—
401	393020.81	2290658.50	Аналитический, 0,1 м	—
402	392897.67	2290739.03	Аналитический, 0,1 м	—
403	392828.95	2290786.18	Аналитический, 0,1 м	—
404	392794.00	2290816.88	Аналитический, 0,1 м	—
405	392766.66	2290848.94	Аналитический, 0,1 м	—
406	392725.44	2290907.65	Аналитический, 0,1 м	—
407	392637.81	2291071.22	Аналитический, 0,1 м	—
408	392535.01	2291244.91	Аналитический, 0,1 м	—
409	392511.90	2291294.65	Аналитический, 0,1 м	—
410	392487.79	2291351.78	Аналитический, 0,1 м	—
411	392443.88	2291452.86	Аналитический, 0,1 м	—
412	392421.82	2291507.70	Аналитический, 0,1 м	—
413	392364.70	2291667.62	Аналитический, 0,1 м	—
414	392355.74	2291695.66	Аналитический, 0,1 м	—
415	392333.04	2291759.39	Аналитический, 0,1 м	—
416	392313.87	2291818.86	Аналитический, 0,1 м	—
417	392295.40	2291878.47	Аналитический, 0,1 м	—
418	392277.77	2291925.85	Аналитический, 0,1 м	—
419	392225.93	2292079.17	Аналитический, 0,1 м	—
420	392211.17	2292121.51	Аналитический, 0,1 м	—
421	392202.10	2292148.62	Аналитический, 0,1 м	—
422	392155.88	2292288.19	Аналитический, 0,1 м	—
423	392118.16	2292413.83	Аналитический, 0,1 м	—
424	392108.32	2292451.86	Аналитический, 0,1 м	—
425	392099.49	2292499.17	Аналитический, 0,1 м	—
426	392094.22	2292548.99	Аналитический, 0,1 м	—
427	392089.98	2292596.07	Аналитический, 0,1 м	—
428	392080.28	2292727.67	Аналитический, 0,1 м	—

Сведения о границах охранной зоны газопровода				
Межпоселковый газопровод ГРС «Бежецк» – п. Максатиха				
429	392083.81	2292866.27	Аналитический, 0,1 м	—
430	392087.38	2292912.84	Аналитический, 0,1 м	—
431	392107.83	2292937.54	Аналитический, 0,1 м	—
432	392109.04	2292945.01	Аналитический, 0,1 м	—
433	392123.29	2293043.87	Аналитический, 0,1 м	—
434	392138.02	2293142.79	Аналитический, 0,1 м	—
435	392158.34	2293287.98	Аналитический, 0,1 м	—
436	392197.10	2293630.10	Аналитический, 0,1 м	—
437	392214.61	2293853.45	Аналитический, 0,1 м	—
438	392167.01	2293862.31	Аналитический, 0,1 м	—
439	392064.79	2293874.67	Аналитический, 0,1 м	—
440	391963.47	2294010.34	Аналитический, 0,1 м	—
441	392039.34	2294560.25	Аналитический, 0,1 м	—
442	392159.06	2294652.60	Аналитический, 0,1 м	—
443	392187.93	2294782.25	Аналитический, 0,1 м	—
444	392266.64	2294843.27	Аналитический, 0,1 м	—
445	392267.71	2294842.83	Аналитический, 0,1 м	—
446	392358.90	2294913.52	Аналитический, 0,1 м	—
447	392359.95	2294915.60	Аналитический, 0,1 м	—
448	392378.64	2294930.08	Аналитический, 0,1 м	—
449	392439.32	2295387.69	Аналитический, 0,1 м	—
450	392483.63	2295422.05	Аналитический, 0,1 м	—
451	392537.07	2295825.03	Аналитический, 0,1 м	—
452	392606.71	2296296.36	Аналитический, 0,1 м	—
453	392812.98	2296267.29	Аналитический, 0,1 м	—
454	392849.27	2296512.89	Аналитический, 0,1 м	—
455	392915.28	2296857.56	Аналитический, 0,1 м	—
456	392895.25	2296899.15	Аналитический, 0,1 м	—
457	392918.22	2296965.17	Аналитический, 0,1 м	—
458	392919.15	2296964.81	Аналитический, 0,1 м	—
459	392994.68	2297181.89	Аналитический, 0,1 м	—
460	393027.65	2297288.49	Аналитический, 0,1 м	—
461	392950.81	2297421.19	Аналитический, 0,1 м	—
462	392950.21	2297420.23	Аналитический, 0,1 м	—
463	392837.15	2297615.49	Аналитический, 0,1 м	—
464	392894.63	2297931.21	Аналитический, 0,1 м	—
465	392895.78	2297931.97	Аналитический, 0,1 м	—
466	392896.68	2297936.87	Аналитический, 0,1 м	—
467	392895.81	2297937.68	Аналитический, 0,1 м	—
468	392937.57	2298167.06	Аналитический, 0,1 м	—
469	392878.75	2298185.65	Аналитический, 0,1 м	—
470	392856.30	2298225.62	Аналитический, 0,1 м	—
471	392862.64	2298245.82	Аналитический, 0,1 м	—
472	392907.41	2298296.87	Аналитический, 0,1 м	—
473	392875.20	2298325.00	Аналитический, 0,1 м	—

Сведения о границах охранной зоны газопровода				
Межпоселковый газопровод ГРС «Бежецк» – п. Максатиха				
474	392768.15	2298358.82	Аналитический, 0,1 м	—
475	393069.97	2299321.68	Аналитический, 0,1 м	—
476	393150.58	2299623.01	Аналитический, 0,1 м	—
477	393165.61	2299670.80	Аналитический, 0,1 м	—
478	393188.23	2299741.42	Аналитический, 0,1 м	—
479	393235.39	2299743.55	Аналитический, 0,1 м	—
480	393251.42	2299834.64	Аналитический, 0,1 м	—
481	393252.48	2299834.88	Аналитический, 0,1 м	—
482	393278.29	2299981.59	Аналитический, 0,1 м	—
483	393293.76	2300067.06	Аналитический, 0,1 м	—
484	393292.73	2300067.01	Аналитический, 0,1 м	—
485	393349.63	2300381.42	Аналитический, 0,1 м	—
486	393378.59	2300552.25	Аналитический, 0,1 м	—
487	393420.75	2300783.27	Аналитический, 0,1 м	—
488	393423.31	2300851.16	Аналитический, 0,1 м	—
489	393424.41	2300925.51	Аналитический, 0,1 м	—
490	393430.85	2301096.28	Аналитический, 0,1 м	—
491	393434.62	2301150.89	Аналитический, 0,1 м	—
492	393445.86	2301448.71	Аналитический, 0,1 м	—
493	393470.76	2301447.77	Аналитический, 0,1 м	—
494	393565.11	2301451.26	Аналитический, 0,1 м	—
495	393557.83	2301648.43	Аналитический, 0,1 м	—
496	393556.61	2301697.68	Аналитический, 0,1 м	—
497	393554.22	2301783.30	Аналитический, 0,1 м	—
498	393551.32	2301874.03	Аналитический, 0,1 м	—
499	393547.64	2301947.85	Аналитический, 0,1 м	—
500	393544.96	2302028.47	Аналитический, 0,1 м	—
501	393543.35	2302062.69	Аналитический, 0,1 м	—
502	393543.31	2302071.10	Аналитический, 0,1 м	—
503	393621.00	2302149.51	Аналитический, 0,1 м	—
504	393618.24	2302748.44	Аналитический, 0,1 м	—
505	393624.15	2302788.97	Аналитический, 0,1 м	—
506	393626.93	2302829.07	Аналитический, 0,1 м	—
507	393634.08	2302906.14	Аналитический, 0,1 м	—
508	393650.89	2302996.03	Аналитический, 0,1 м	—
509	393670.30	2303064.56	Аналитический, 0,1 м	—
510	393710.65	2303220.53	Аналитический, 0,1 м	—
511	393721.42	2303248.97	Аналитический, 0,1 м	—
512	393733.74	2303323.83	Аналитический, 0,1 м	—
513	393742.45	2303433.11	Аналитический, 0,1 м	—
514	393757.78	2303672.22	Аналитический, 0,1 м	—
515	393767.23	2303765.66	Аналитический, 0,1 м	—
516	393761.22	2303766.27	Аналитический, 0,1 м	—
517	393709.26	2303783.45	Аналитический, 0,1 м	—
518	393694.49	2303807.55	Аналитический, 0,1 м	—

Сведения о границах охранной зоны газопровода				
Межпоселковый газопровод ГРС «Бежецк» – п. Максатиха				
519	393538.64	2304017.87	Аналитический, 0,1 м	—
520	393498.51	2303992.52	Аналитический, 0,1 м	—
521	392828.93	2305145.19	Аналитический, 0,1 м	—
522	392745.49	2305176.95	Аналитический, 0,1 м	—
523	392301.26	2306167.64	Аналитический, 0,1 м	—
524	392278.43	2307756.65	Аналитический, 0,1 м	—
525	392310.81	2307756.71	Аналитический, 0,1 м	—
526	392341.80	2308578.85	Аналитический, 0,1 м	—
527	392266.16	2308579.83	Аналитический, 0,1 м	—
528	392268.35	2308845.71	Аналитический, 0,1 м	—
529	392331.48	2308845.07	Аналитический, 0,1 м	—
530	392351.08	2309099.14	Аналитический, 0,1 м	—
531	392333.14	2309221.19	Аналитический, 0,1 м	—
532	392386.73	2309326.23	Аналитический, 0,1 м	—
533	392269.14	2310173.06	Аналитический, 0,1 м	—
534	392306.29	2310232.45	Аналитический, 0,1 м	—
535	392016.96	2311148.39	Аналитический, 0,1 м	—
536	391956.35	2311179.44	Аналитический, 0,1 м	—
537	391730.80	2311893.47	Аналитический, 0,1 м	—
538	391790.96	2312020.87	Аналитический, 0,1 м	—
539	391716.72	2312255.89	Аналитический, 0,1 м	—
540	392013.09	2312883.51	Аналитический, 0,1 м	—
541	391954.25	2313112.59	Аналитический, 0,1 м	—
542	391996.01	2313201.03	Аналитический, 0,1 м	—
543	391899.77	2313575.75	Аналитический, 0,1 м	—
544	391899.77	2314071.14	Аналитический, 0,1 м	—
545	391821.45	2314149.22	Аналитический, 0,1 м	—
546	391821.45	2314836.44	Аналитический, 0,1 м	—
547	391892.00	2314906.99	Аналитический, 0,1 м	—
548	391892.00	2316460.15	Аналитический, 0,1 м	—
549	391715.00	2316492.32	Аналитический, 0,1 м	—
550	391739.50	2316631.30	Аналитический, 0,1 м	—
551	391715.04	2316666.04	Аналитический, 0,1 м	—
552	391773.64	2317111.10	Аналитический, 0,1 м	—
553	391733.48	2317179.32	Аналитический, 0,1 м	—
554	391731.10	2317193.94	Аналитический, 0,1 м	—
555	391819.67	2317609.05	Аналитический, 0,1 м	—
556	391842.50	2317694.01	Аналитический, 0,1 м	—
557	391891.77	2317854.56	Аналитический, 0,1 м	—
558	391964.45	2318134.31	Аналитический, 0,1 м	—
559	391974.32	2318176.23	Аналитический, 0,1 м	—
560	392046.06	2318221.67	Аналитический, 0,1 м	—
561	392047.85	2318292.03	Аналитический, 0,1 м	—
562	392034.87	2318295.46	Аналитический, 0,1 м	—
563	392039.57	2318314.04	Аналитический, 0,1 м	—

Сведения о границах охранной зоны газопровода				
Межпоселковый газопровод ГРС «Бежецк» – п. Максатиха				
564	392058.46	2318374.93	Аналитический, 0,1 м	—
565	392135.03	2318671.91	Аналитический, 0,1 м	—
566	392402.77	2319618.96	Аналитический, 0,1 м	—
567	392347.38	2319634.70	Аналитический, 0,1 м	—
568	392330.36	2319702.44	Аналитический, 0,1 м	—
569	392190.15	2320193.55	Аналитический, 0,1 м	—
570	391954.55	2320852.55	Аналитический, 0,1 м	—
571	391986.27	2320923.32	Аналитический, 0,1 м	—
572	391985.69	2320924.72	Аналитический, 0,1 м	—
573	392008.74	2320934.41	Аналитический, 0,1 м	—
574	391607.09	2321889.98	Аналитический, 0,1 м	—
575	391584.09	2321880.32	Аналитический, 0,1 м	—
576	391561.22	2321934.76	Аналитический, 0,1 м	—
577	391443.90	2321945.02	Аналитический, 0,1 м	—
578	391255.46	2322172.40	Аналитический, 0,1 м	—
579	391169.49	2322179.93	Аналитический, 0,1 м	—
580	390884.14	2322549.25	Аналитический, 0,1 м	—
581	390851.89	2322560.99	Аналитический, 0,1 м	—
582	390574.52	2323155.81	Аналитический, 0,1 м	—
583	390541.77	2323167.73	Аналитический, 0,1 м	—
584	390471.88	2323382.66	Аналитический, 0,1 м	—
585	390490.75	2323419.69	Аналитический, 0,1 м	—
586	390385.93	2323730.92	Аналитический, 0,1 м	—
587	390419.02	2323795.87	Аналитический, 0,1 м	—
588	390505.97	2323870.96	Аналитический, 0,1 м	—
589	390738.92	2324103.91	Аналитический, 0,1 м	—
590	390782.48	2324103.91	Аналитический, 0,1 м	—
591	390913.28	2324234.41	Аналитический, 0,1 м	—
592	391075.82	2324387.85	Аналитический, 0,1 м	—
593	391239.37	2324551.40	Аналитический, 0,1 м	—
594	391267.83	2324551.40	Аналитический, 0,1 м	—
595	391372.34	2324655.90	Аналитический, 0,1 м	—
596	391417.15	2324655.90	Аналитический, 0,1 м	—
597	391417.16	2324654.90	Аналитический, 0,1 м	—
598	391447.60	2324654.90	Аналитический, 0,1 м	—
599	391447.88	2324655.90	Аналитический, 0,1 м	—
600	392211.22	2324655.90	Аналитический, 0,1 м	—
601	392211.22	2324808.40	Аналитический, 0,1 м	—
602	392282.19	2324808.40	Аналитический, 0,1 м	—
1	392282.19	2324812.40	Аналитический, 0,1 м	—
603	391585.64	2321876.63	Аналитический, 0,1 м	—
604	391984.13	2320928.41	Аналитический, 0,1 м	—
605	392003.50	2320936.54	Аналитический, 0,1 м	—
606	391604.95	2321884.75	Аналитический, 0,1 м	—
603	391585.64	2321876.63	Аналитический, 0,1 м	—

Сведения о границах охранной зоны газопровода

Межпоселковый газопровод ГРС «Бежецк» – п. Максатиха

III. Графическое описание местоположения границ охранной зоны газопровода

Обзорная схема

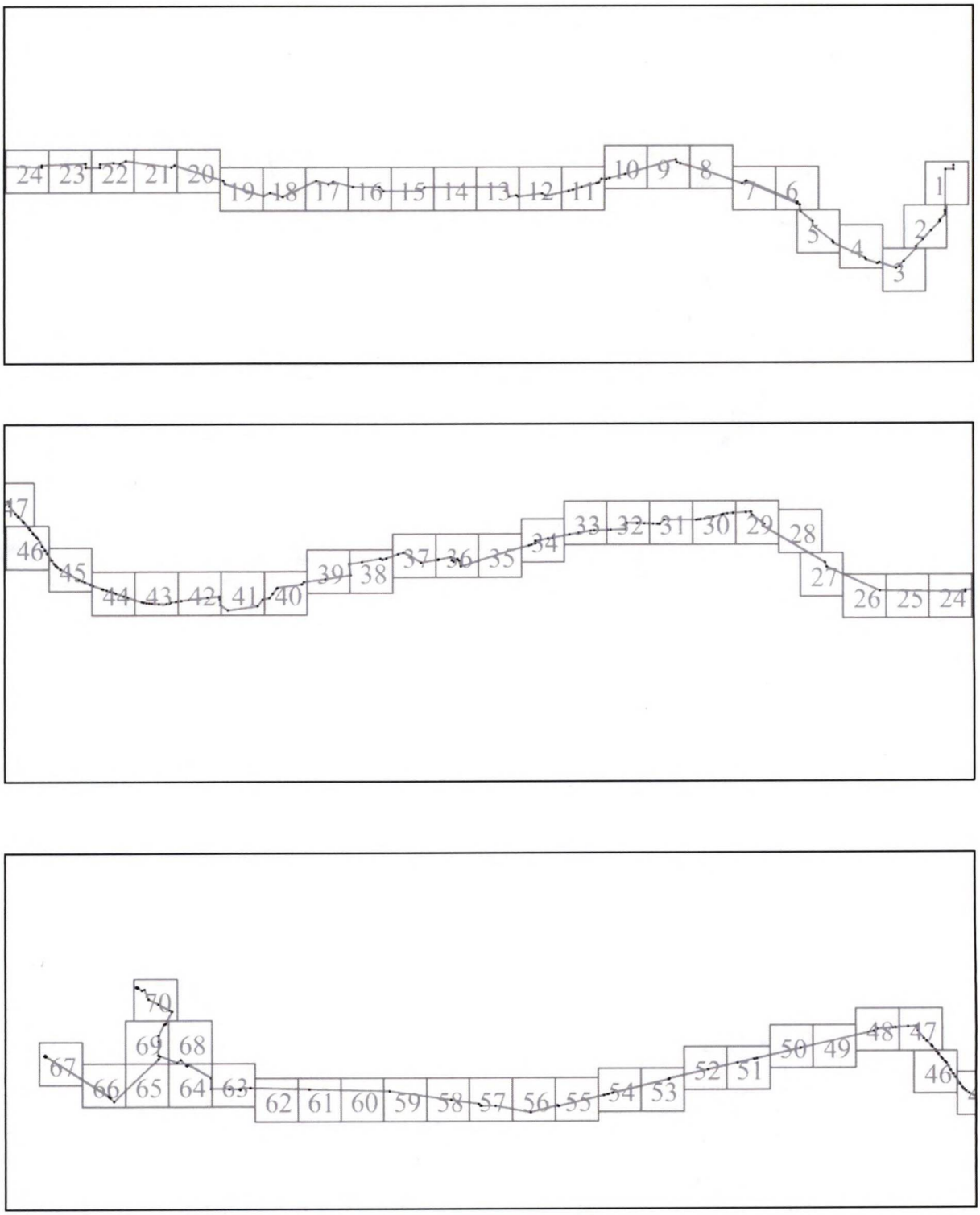

Используемые условные знаки и обозначения:

- граница охранной зоны газопровода

Сведения о границах охранной зоны газораспределительной сети

Межпоселковый газопровод ГРС «Бежецк» – п. Максатиха

Лист № 1

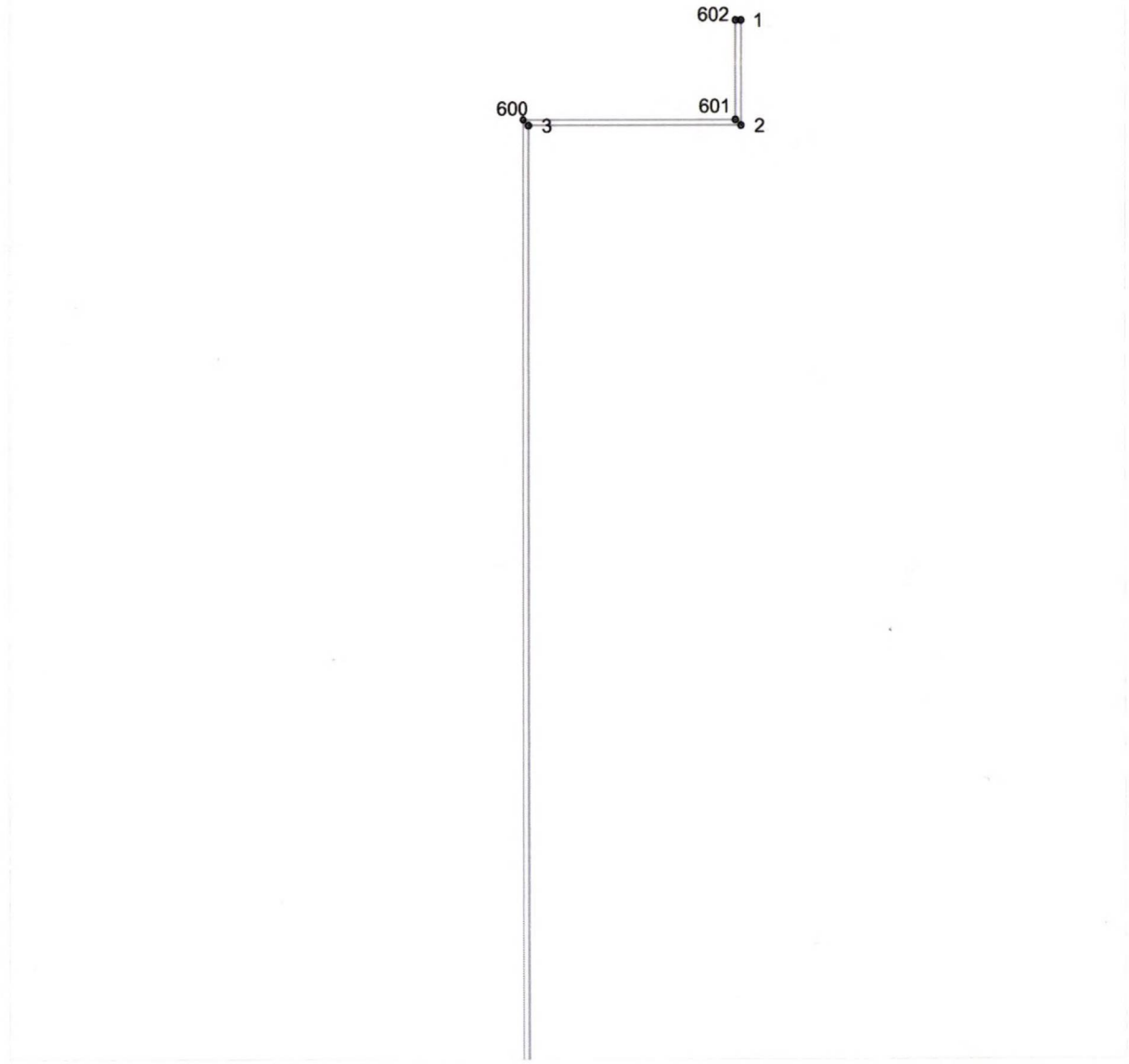

Используемые условные знаки и обозначения:

- граница охранной зоны газопровода

⊙ 3 - поворотная точка границы охранной зоны газопровода

Сведения о границах охранной зоны газораспределительной сети

Межпоселковый газопровод ГРС «Бежецк» – п. Максатиха

Лист № 2

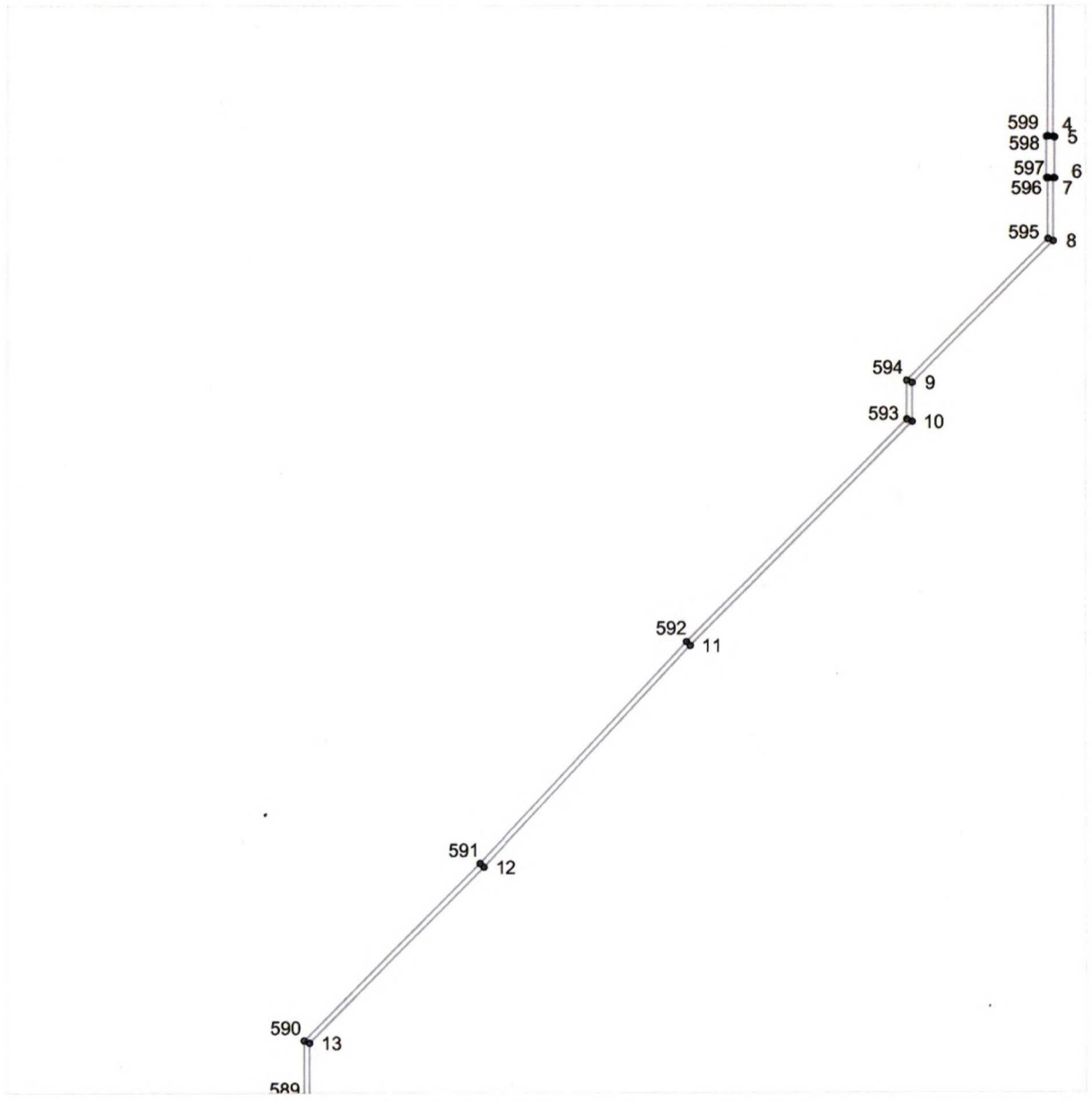

Используемые условные знаки и обозначения:

- граница охранной зоны газопровода

⊙ 3 - поворотная точка границы охранной зоны газопровода

Сведения о границах охранной зоны газораспределительной сети

Межпоселковый газопровод ГРС «Бежецк» – п. Максатиха

Лист № 3



Используемые условные знаки и обозначения:

- граница охранной зоны газопровода

⊙ 3 - поворотная точка границы охранной зоны газопровода

Сведения о границах охранной зоны газораспределительной сети

Межпоселковый газопровод ГРС «Бежецк» – п. Максатиха

Лист № 4



Используемые условные знаки и обозначения:

- граница охранной зоны газопровода

⊙ 3 - поворотная точка границы охранной зоны газопровода

Сведения о границах охранной зоны газораспределительной сети

Межпоселковый газопровод ГРС «Бежецк» – п. Максатиха

Лист № 5

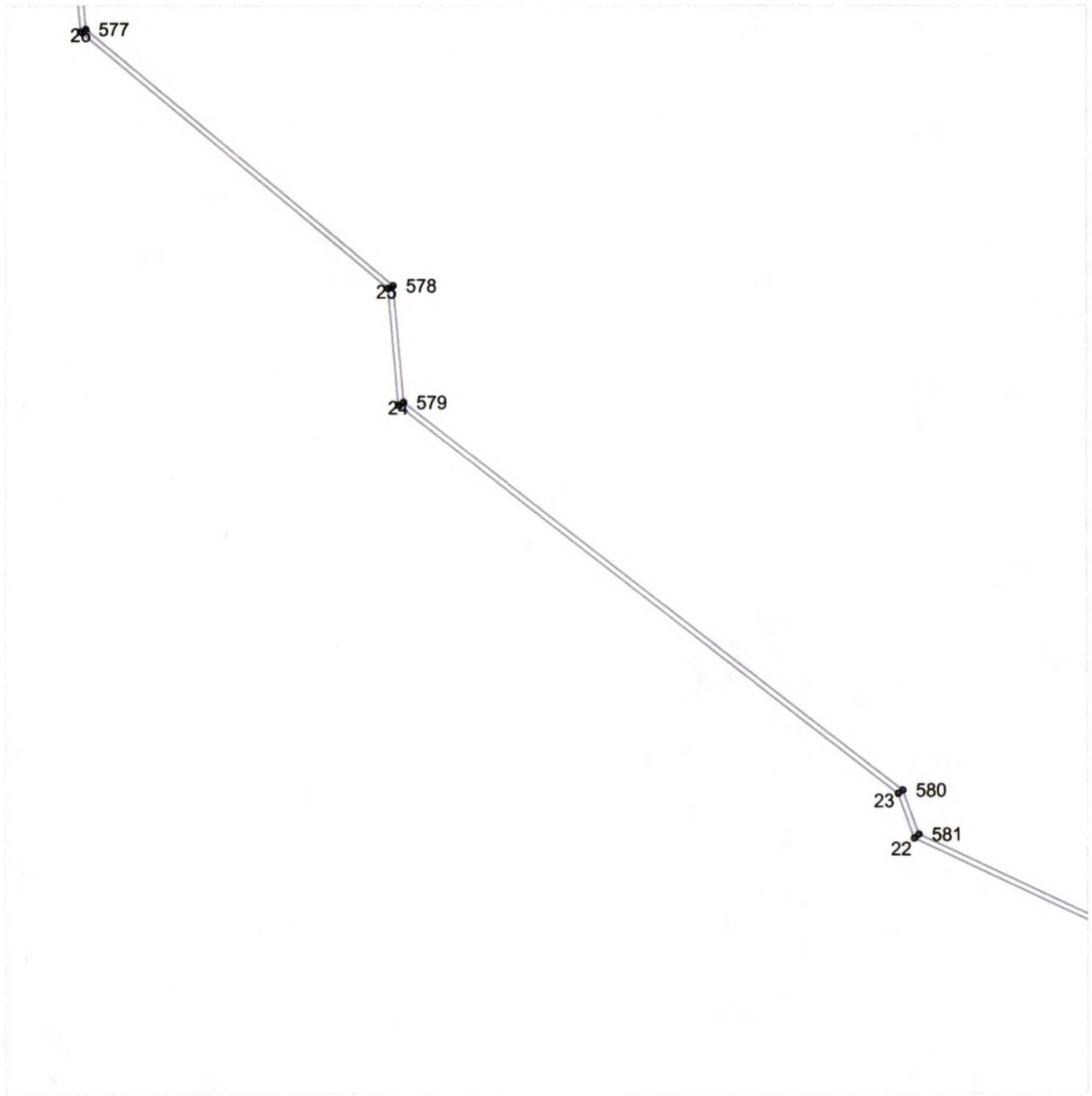

Используемые условные знаки и обозначения:

- граница охранной зоны газопровода

⊙ 3 - поворотная точка границы охранной зоны газопровода

Сведения о границах охранной зоны газораспределительной сети

Межпоселковый газопровод ГРС «Бежецк» – п. Максатиха

Лист № 6



Используемые условные знаки и обозначения:

- граница охранной зоны газопровода

⊙ 3 - поворотная точка границы охранной зоны газопровода

Сведения о границах охранной зоны газораспределительной сети

Межпоселковый газопровод ГРС «Бежецк» – п. Максатиха

Лист № 7

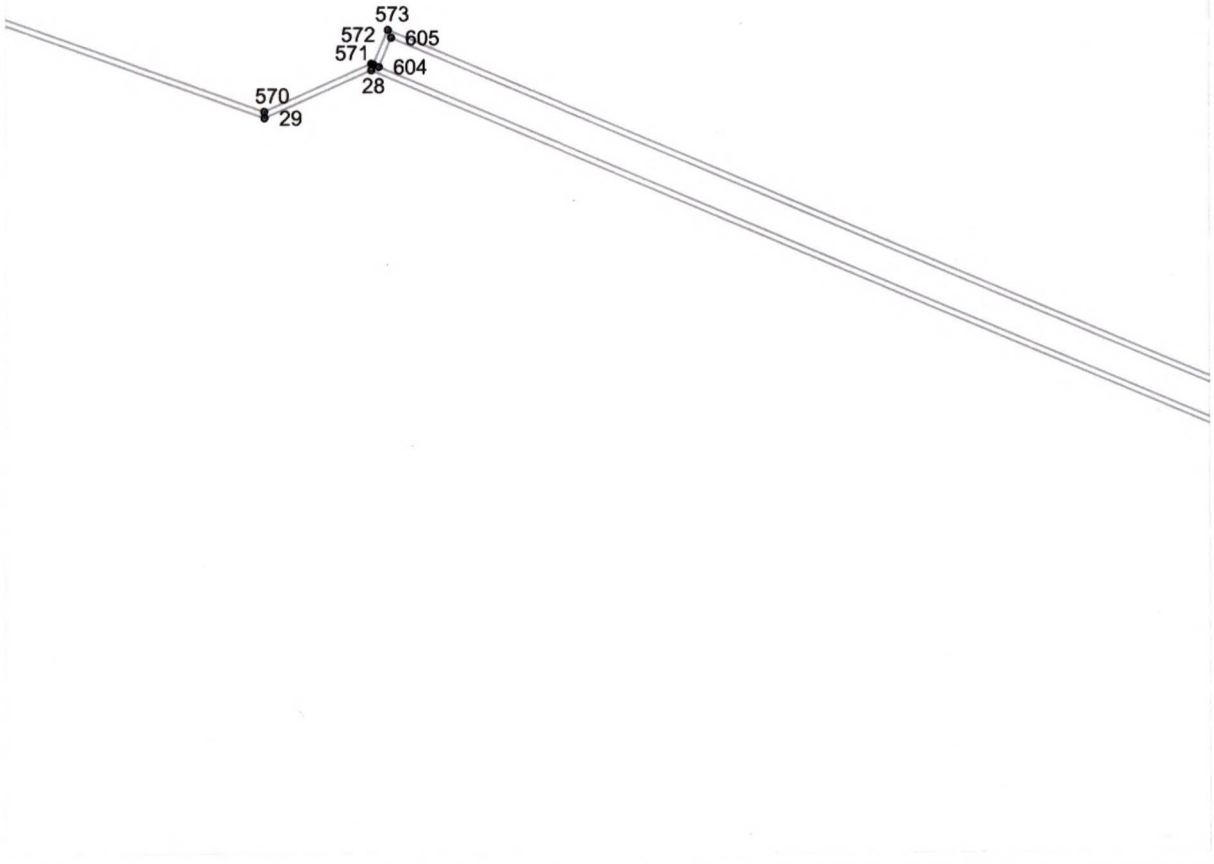

Используемые условные знаки и обозначения:

- граница охранной зоны газопровода

⊙ 3 - поворотная точка границы охранной зоны газопровода

Сведения о границах охранной зоны газораспределительной сети

Межпоселковый газопровод ГРС «Бежецк» – п. Максатиха

Лист № 8



Используемые условные знаки и обозначения:

- граница охранной зоны газопровода

⊙ 3 - поворотная точка границы охранной зоны газопровода

Сведения о границах охранной зоны газораспределительной сети

Межпоселковый газопровод ГРС «Бежецк» – п. Максатиха

Лист № 9

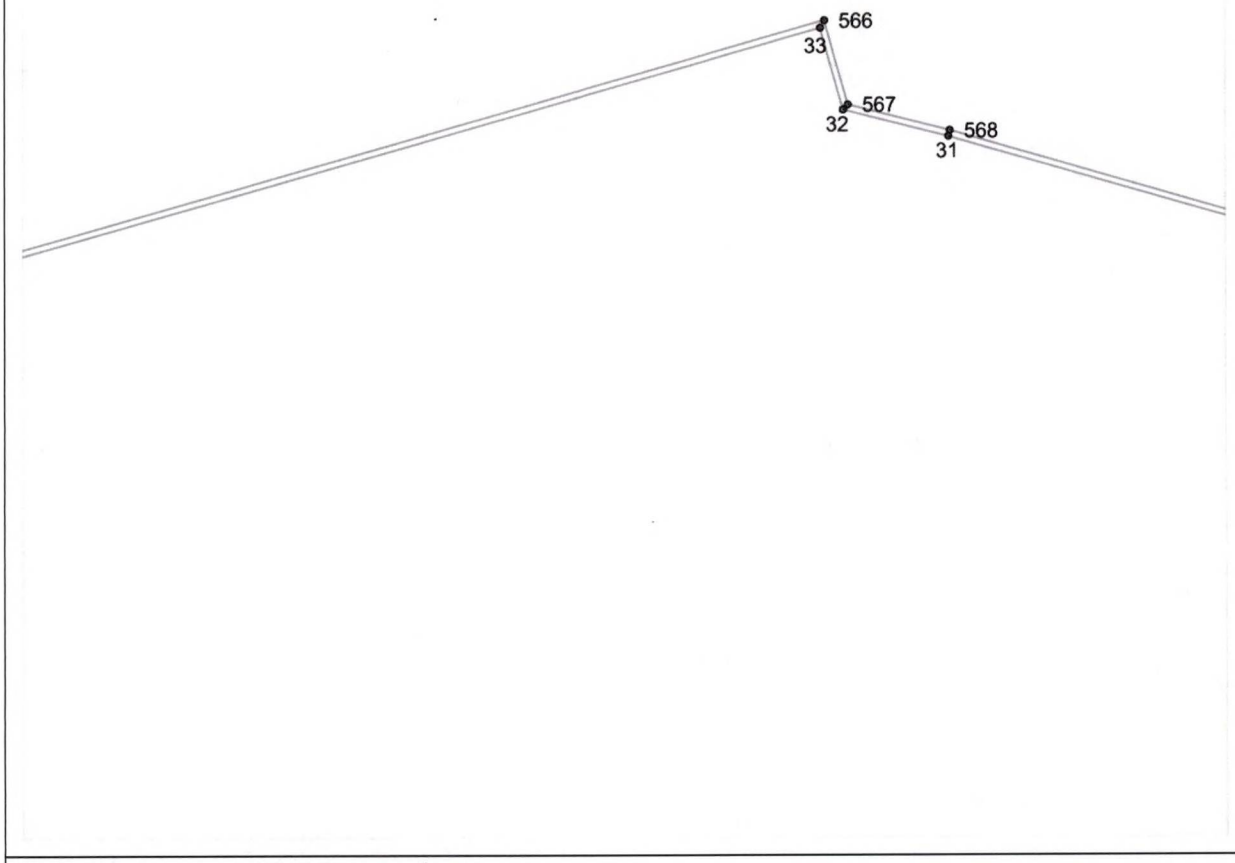

Используемые условные знаки и обозначения:

- граница охранной зоны газопровода

⊙ 3 - поворотная точка границы охранной зоны газопровода

Сведения о границах охранной зоны газораспределительной сети

Межпоселковый газопровод ГРС «Бежецк» – п. Максатиха

Лист № 10



Используемые условные знаки и обозначения:

- граница охранной зоны газопровода

⊙ 3 - поворотная точка границы охранной зоны газопровода

Сведения о границах охранной зоны газораспределительной сети

Межпоселковый газопровод ГРС «Бежецк» – п. Максатиха

Лист № 11

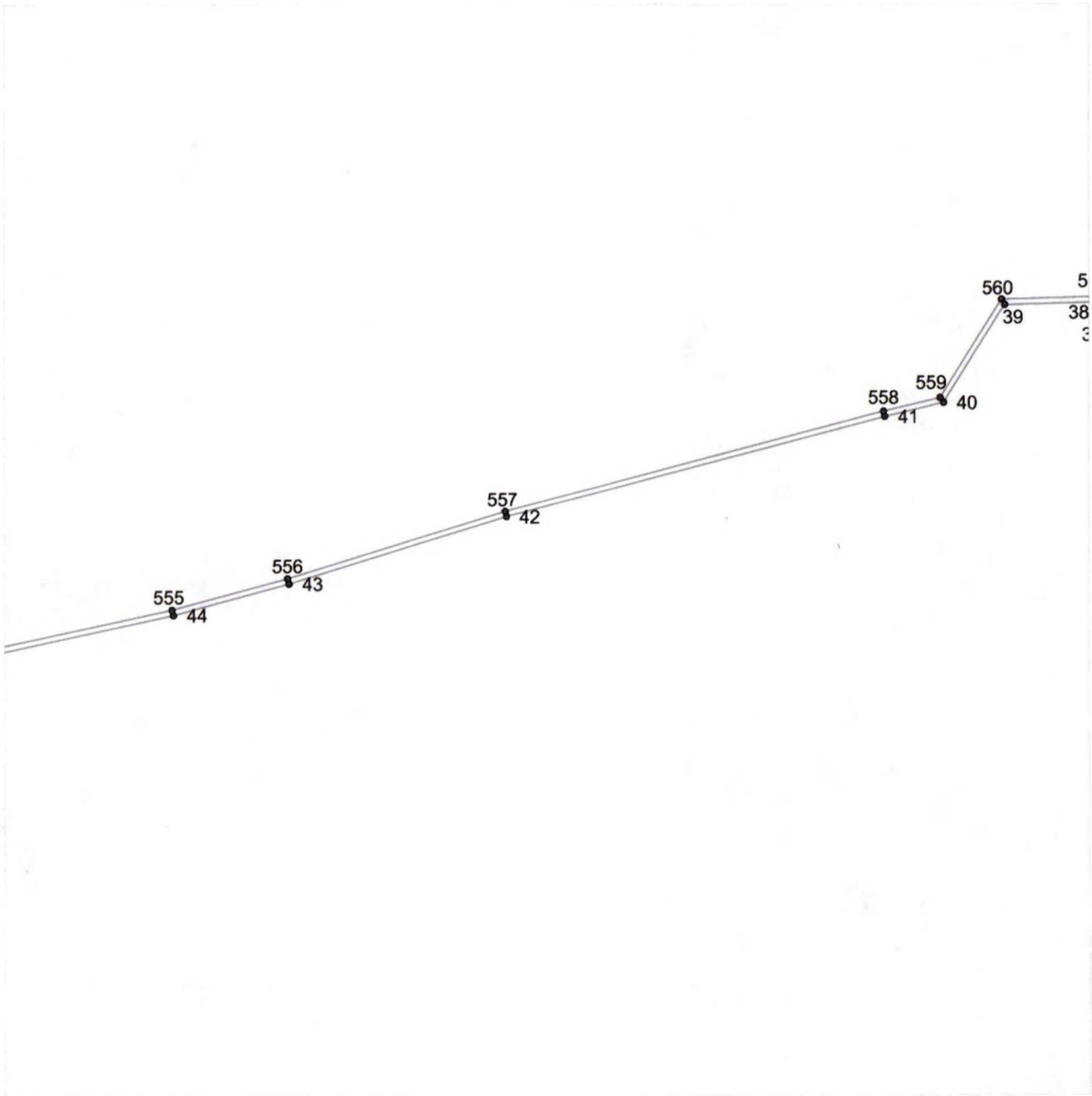

Используемые условные знаки и обозначения:

- граница охранной зоны газопровода

⊙ 3 - поворотная точка границы охранной зоны газопровода

Сведения о границах охранной зоны газораспределительной сети

Межпоселковый газопровод ГРС «Бежецк» – п. Максатиха

Лист № 12

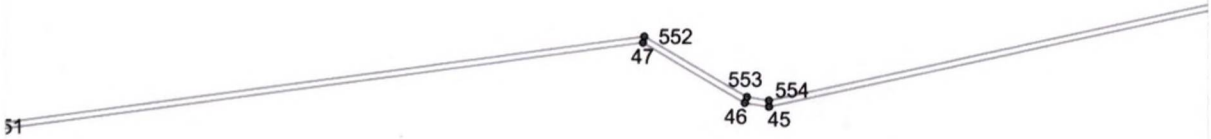

Используемые условные знаки и обозначения:

- граница охранной зоны газопровода

⊙ 3 - поворотная точка границы охранной зоны газопровода

Сведения о границах охранной зоны газораспределительной сети

Межпоселковый газопровод ГРС «Бежецк» – п. Максатиха

Лист № 13



Используемые условные знаки и обозначения:

- граница охранной зоны газопровода

⊙ 3 - поворотная точка границы охранной зоны газопровода

Сведения о границах охранной зоны газораспределительной сети

Межпоселковый газопровод ГРС «Бежецк» – п. Максатиха

Лист № 14

Используемые условные знаки и обозначения:

- граница охранной зоны газопровода

⊙ 3 - поворотная точка границы охранной зоны газопровода

Сведения о границах охранной зоны газораспределительной сети

Межпоселковый газопровод ГРС «Бежецк» – п. Максатиха

Лист № 15



Используемые условные знаки и обозначения:

- граница охранной зоны газопровода

⊙ 3 - поворотная точка границы охранной зоны газопровода

Сведения о границах охранной зоны газораспределительной сети

Межпоселковый газопровод ГРС «Бежецк» – п. Максатиха

Лист № 16



Используемые условные знаки и обозначения:

- граница охранной зоны газопровода

⊙ 3 - поворотная точка границы охранной зоны газопровода

Сведения о границах охранной зоны газораспределительной сети

Межпоселковый газопровод ГРС «Бежецк» – п. Максатиха

Лист № 17

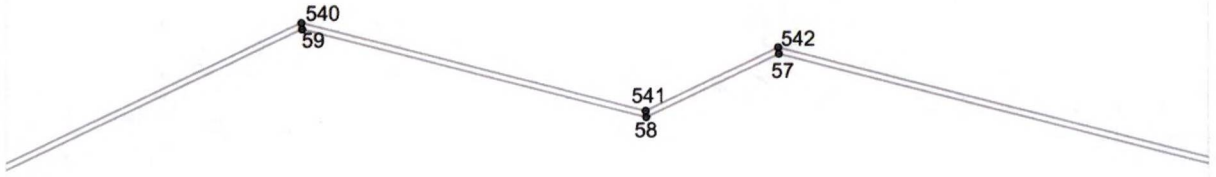

Используемые условные знаки и обозначения:

- граница охранной зоны газопровода

⊙ 3 - поворотная точка границы охранной зоны газопровода

Сведения о границах охранной зоны газораспределительной сети

Межпоселковый газопровод ГРС «Бежецк» – п. Максатиха

Лист № 18

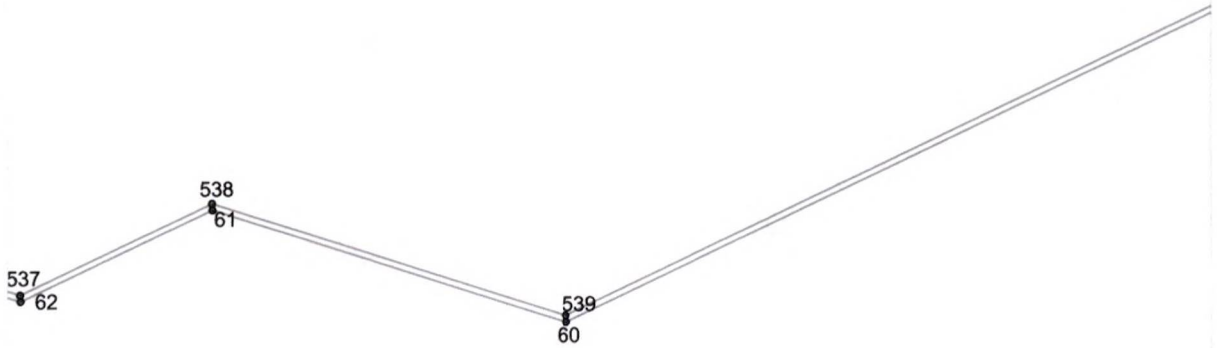

Используемые условные знаки и обозначения:

- граница охранной зоны газопровода

⊙ 3 - поворотная точка границы охранной зоны газопровода

Сведения о границах охранной зоны газораспределительной сети

Межпоселковый газопровод ГРС «Бежецк» – п. Максатиха

Лист № 19

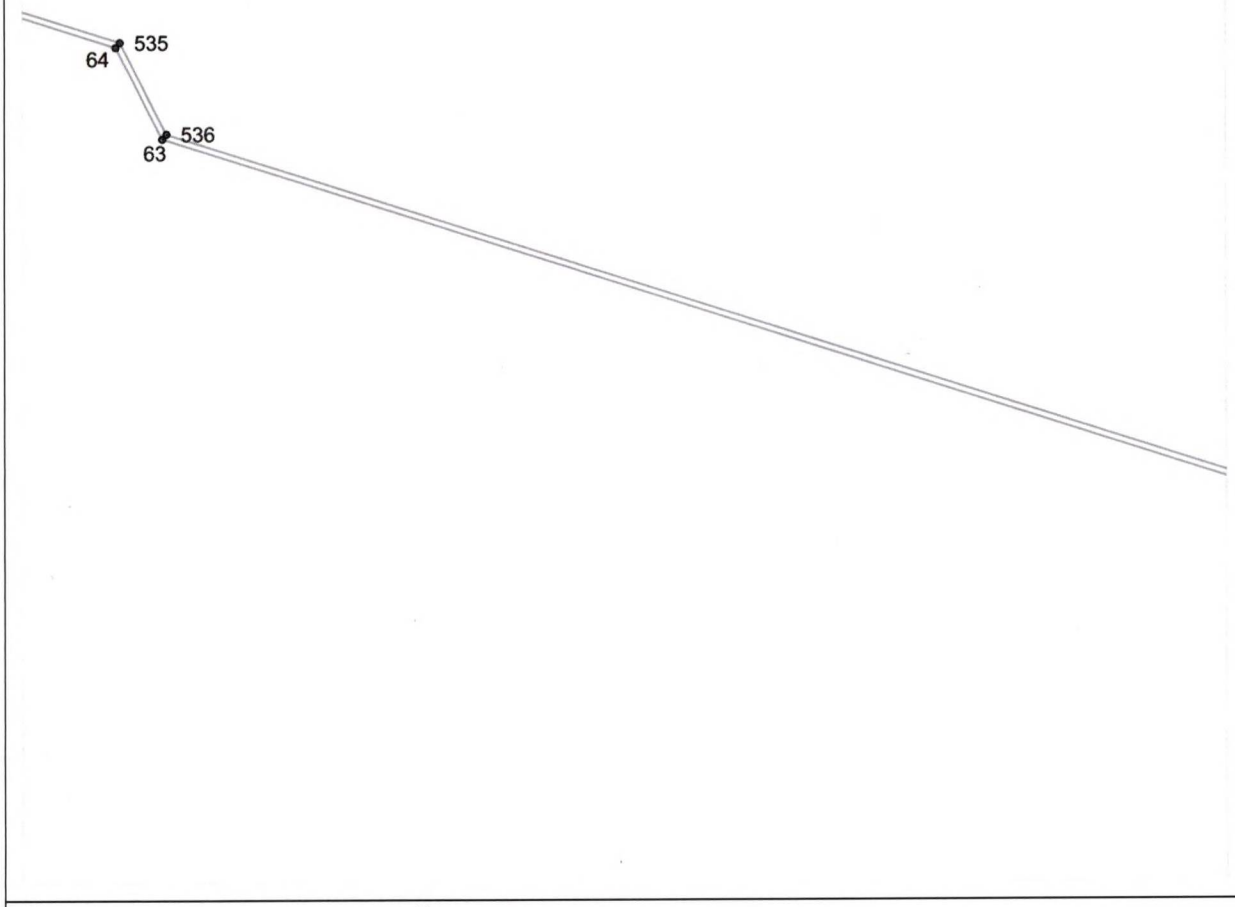

Используемые условные знаки и обозначения:

- граница охранной зоны газопровода

⊙ 3 - поворотная точка границы охранной зоны газопровода

Сведения о границах охранной зоны газораспределительной сети

Межпоселковый газопровод ГРС «Бежецк» – п. Максатиха

Лист № 20



Используемые условные знаки и обозначения:

- граница охранной зоны газопровода

⊙ 3 - поворотная точка границы охранной зоны газопровода

Сведения о границах охранной зоны газораспределительной сети

Межпоселковый газопровод ГРС «Бежецк» – п. Максатиха

Лист № 21



Используемые условные знаки и обозначения:

- граница охранной зоны газопровода

⊙ 3 - поворотная точка границы охранной зоны газопровода

Сведения о границах охранной зоны газораспределительной сети

Межпоселковый газопровод ГРС «Бежецк» – п. Максатиха

Лист № 22

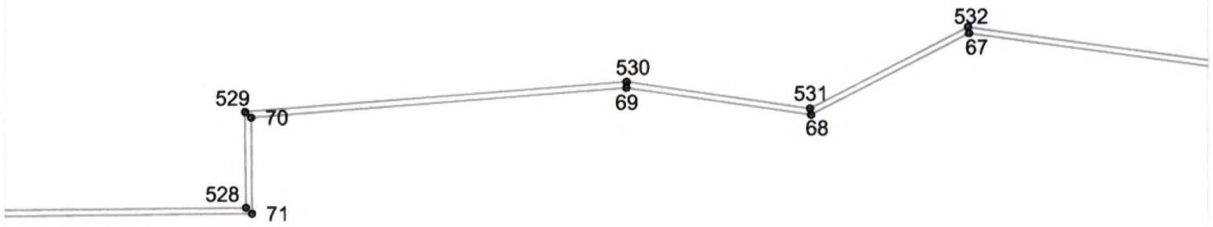

Используемые условные знаки и обозначения:

- граница охранной зоны газопровода

⊙ **3** - поворотная точка границы охранной зоны газопровода

Сведения о границах охранной зоны газораспределительной сети

Межпоселковый газопровод ГРС «Бежецк» – п. Максатиха

Лист № 23



Используемые условные знаки и обозначения:

- граница охранной зоны газопровода

⊙ 3 - поворотная точка границы охранной зоны газопровода

Сведения о границах охранной зоны газораспределительной сети

Межпоселковый газопровод ГРС «Бежецк» – п. Максатиха

Лист № 24



Используемые условные знаки и обозначения:

- граница охранной зоны газопровода

⊙ 3 - поворотная точка границы охранной зоны газопровода

Сведения о границах охранной зоны газораспределительной сети

Межпоселковый газопровод ГРС «Бежецк» – п. Максатиха

Лист № 25

Используемые условные знаки и обозначения:

- граница охранной зоны газопровода

⊙ 3 - поворотная точка границы охранной зоны газопровода

Сведения о границах охранной зоны газораспределительной сети

Межпоселковый газопровод ГРС «Бежецк» – п. Максатиха

Лист № 26



Используемые условные знаки и обозначения:

- граница охранной зоны газопровода

⊙ 3 - поворотная точка границы охранной зоны газопровода

Сведения о границах охранной зоны газораспределительной сети

Межпоселковый газопровод ГРС «Бежецк» – п. Максатиха

Лист № 27

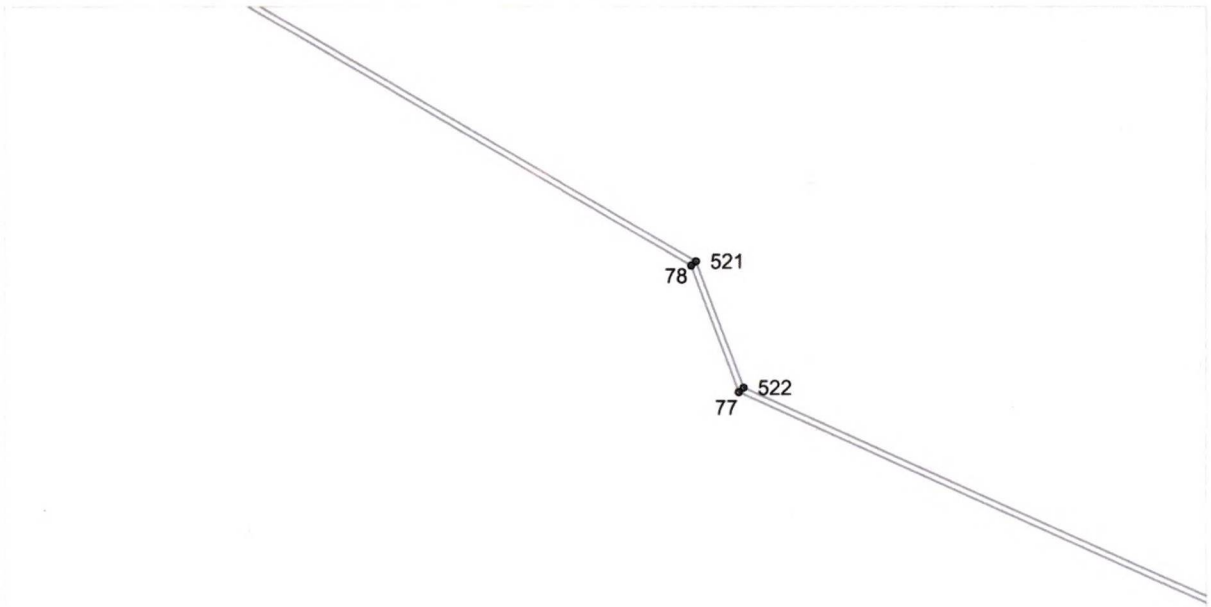

Используемые условные знаки и обозначения:

- граница охранной зоны газопровода

⊙ 3 - поворотная точка границы охранной зоны газопровода

Сведения о границах охранной зоны газораспределительной сети

Межпоселковый газопровод ГРС «Бежецк» – п. Максатиха

Лист № 28



Используемые условные знаки и обозначения:

- граница охранной зоны газопровода

⊙ 3 - поворотная точка границы охранной зоны газопровода

Сведения о границах охранной зоны газораспределительной сети

Межпоселковый газопровод ГРС «Бежецк» – п. Максатиха

Лист № 29

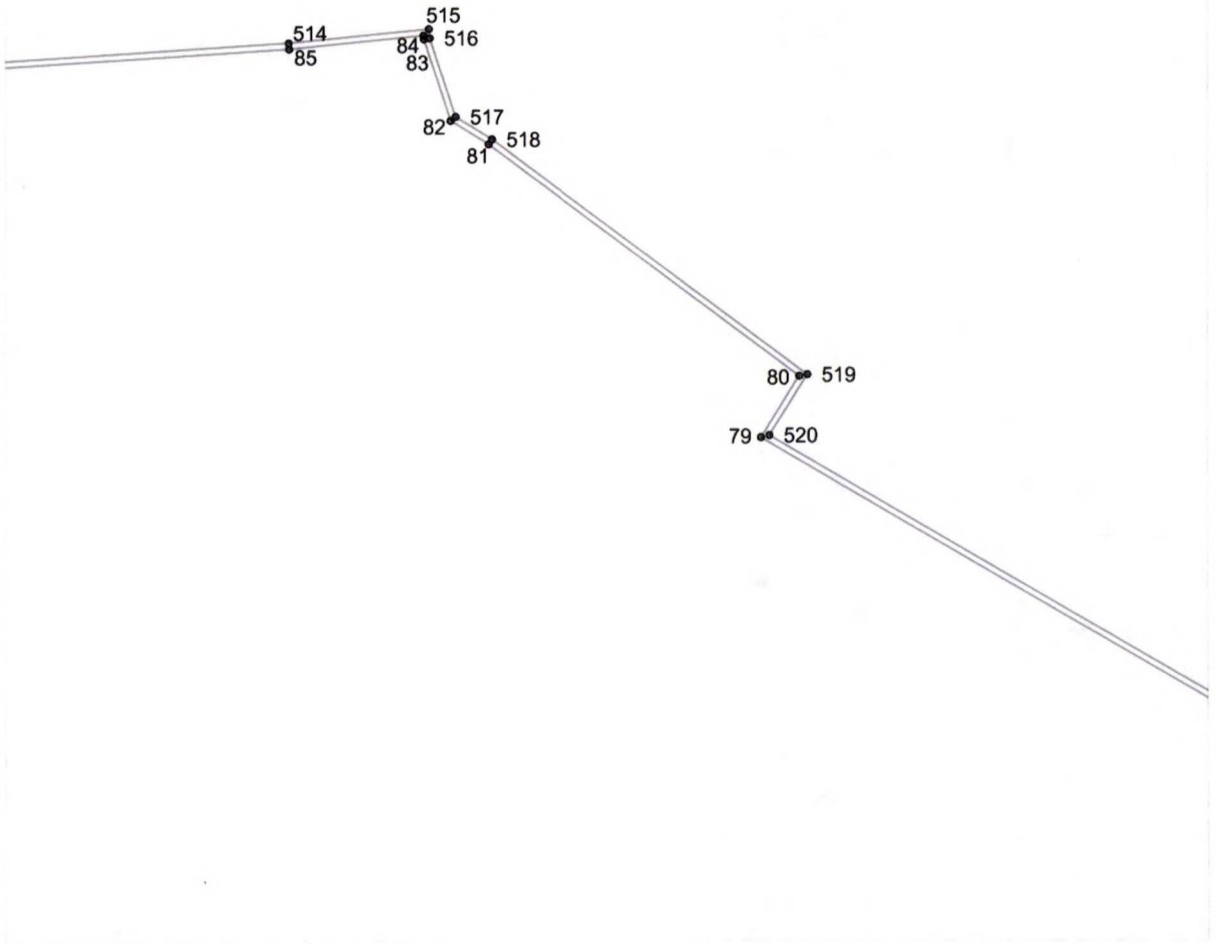

Используемые условные знаки и обозначения:

- граница охранной зоны газопровода

⊙ 3 - поворотная точка границы охранной зоны газопровода

Сведения о границах охранной зоны газораспределительной сети

Межпоселковый газопровод ГРС «Бежецк» – п. Максатиха

Лист № 30



Используемые условные знаки и обозначения:

- граница охранной зоны газопровода

⊙ **3** - поворотная точка границы охранной зоны газопровода

Сведения о границах охранной зоны газораспределительной сети

Межпоселковый газопровод ГРС «Бежецк» – п. Максатиха

Лист № 31



Используемые условные знаки и обозначения:

- граница охранной зоны газопровода

⊙ 3 - поворотная точка границы охранной зоны газопровода

Сведения о границах охранной зоны газораспределительной сети

Межпоселковый газопровод ГРС «Бежецк» – п. Максатиха

Лист № 32

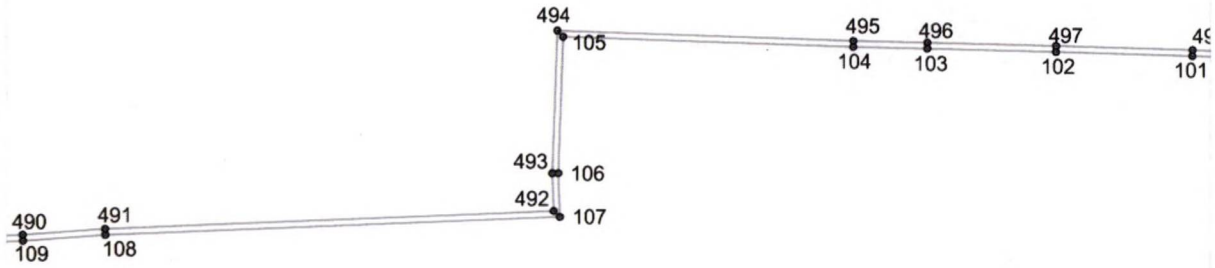

Используемые условные знаки и обозначения:

- граница охранной зоны газопровода

⊙ 3 - поворотная точка границы охранной зоны газопровода

Сведения о границах охранной зоны газораспределительной сети

Межпоселковый газопровод ГРС «Бежецк» – п. Максатиха

Лист № 33



Используемые условные знаки и обозначения:

- граница охранной зоны газопровода

⊙ 3 - поворотная точка границы охранной зоны газопровода

Сведения о границах охранной зоны газораспределительной сети

Межпоселковый газопровод ГРС «Бежецк» – п. Максатиха

Лист № 34

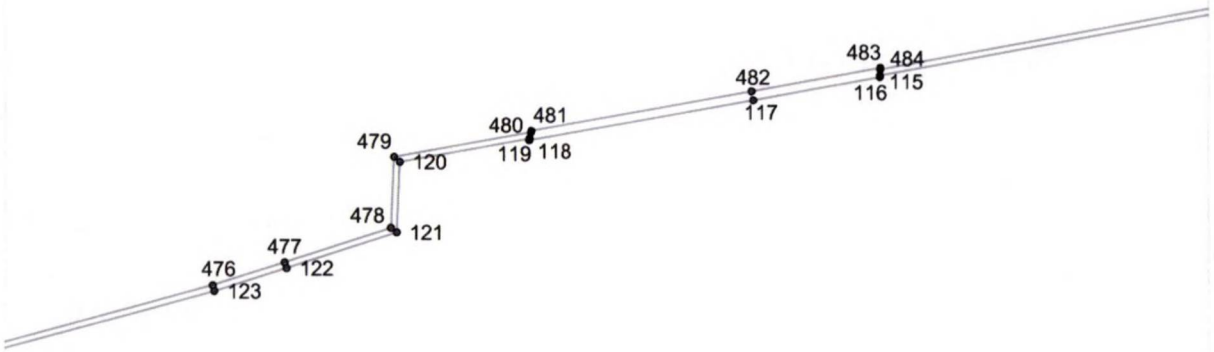

Используемые условные знаки и обозначения:

- граница охранной зоны газопровода

⊙ 3 - поворотная точка границы охранной зоны газопровода

Сведения о границах охранной зоны газораспределительной сети

Межпоселковый газопровод ГРС «Бежецк» – п. Максатиха

Лист № 35

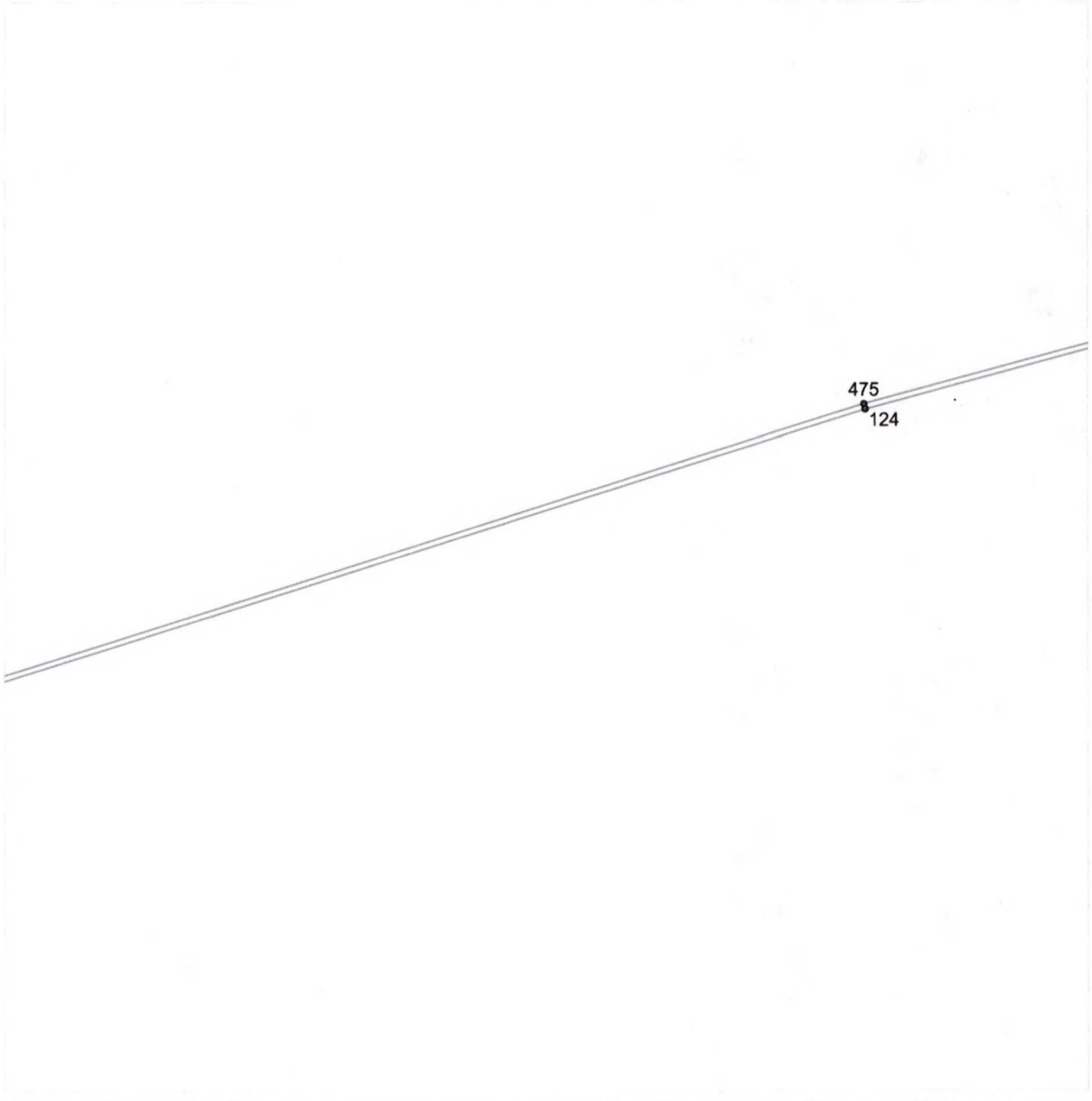

Используемые условные знаки и обозначения:

- граница охранной зоны газопровода

⊙ 3 - поворотная точка границы охранной зоны газопровода

Сведения о границах охранной зоны газораспределительной сети

Межпоселковый газопровод ГРС «Бежецк» – п. Максатиха

Лист № 36

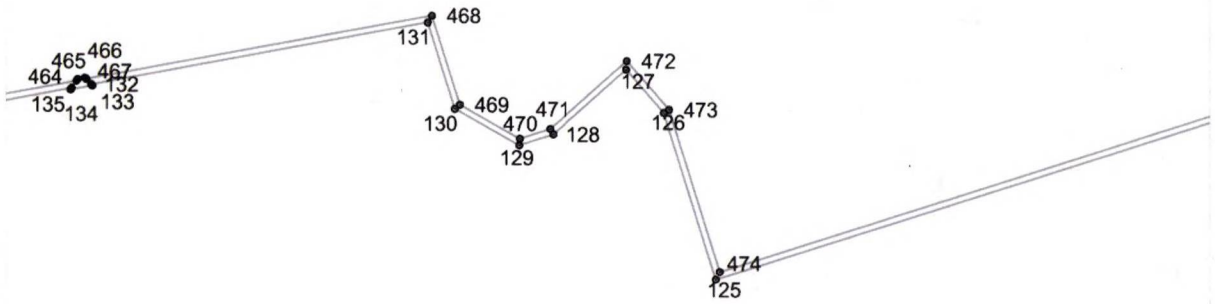

Используемые условные знаки и обозначения:

- граница охранной зоны газопровода

⊙ 3 - поворотная точка границы охранной зоны газопровода

Сведения о границах охранной зоны газораспределительной сети

Межпоселковый газопровод ГРС «Бежецк» – п. Максатиха

Лист № 37

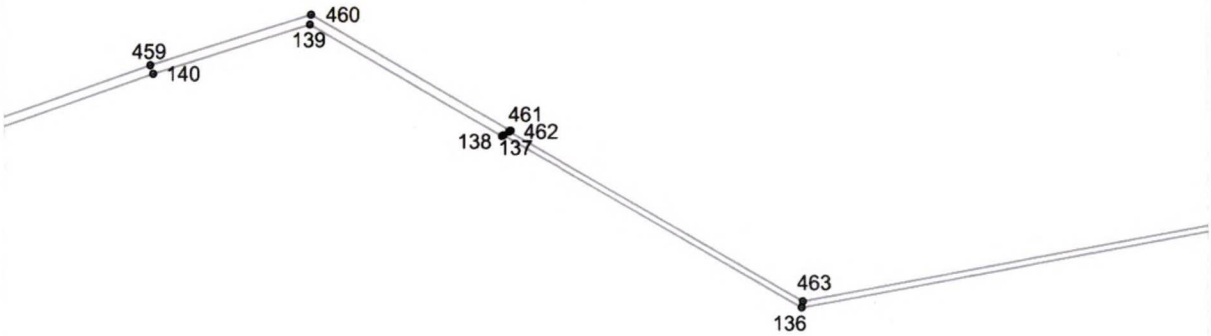

Используемые условные знаки и обозначения:

- граница охранной зоны газопровода

⊙ 3 - поворотная точка границы охранной зоны газопровода

Сведения о границах охранной зоны газораспределительной сети

Межпоселковый газопровод ГРС «Бежецк» – п. Максатиха

Лист № 38

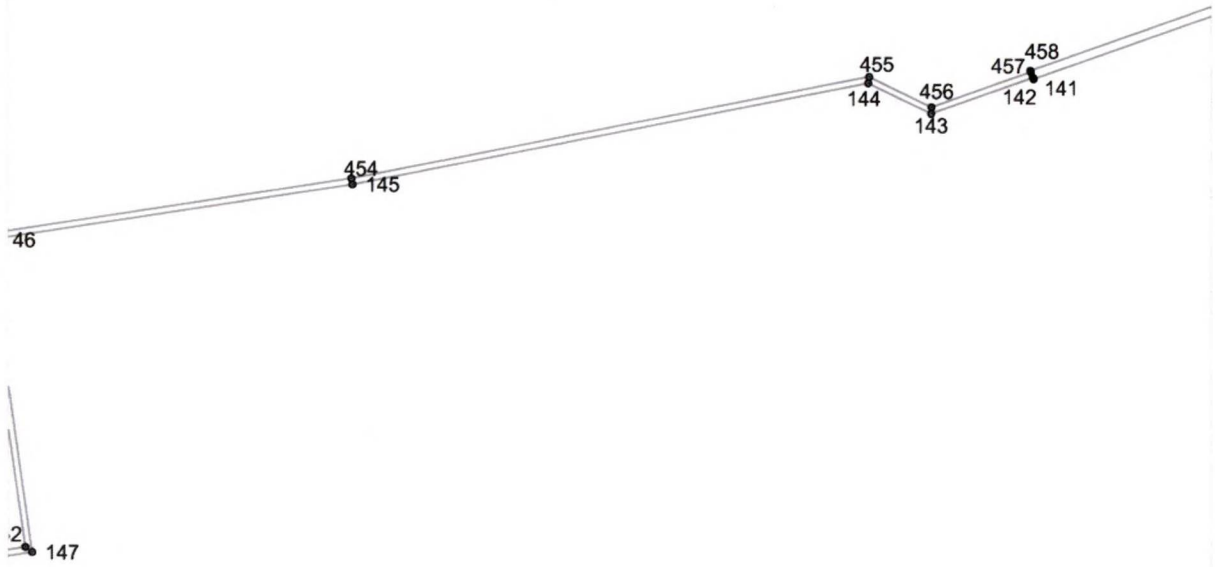

Используемые условные знаки и обозначения:

- граница охранной зоны газопровода

⊙ 3 - поворотная точка границы охранной зоны газопровода

Сведения о границах охранной зоны газораспределительной сети

Межпоселковый газопровод ГРС «Бежецк» – п. Максатиха

Лист № 39



Используемые условные знаки и обозначения:

- граница охранной зоны газопровода

⊙ 3 - поворотная точка границы охранной зоны газопровода

Сведения о границах охранной зоны газораспределительной сети

Межпоселковый газопровод ГРС «Бежецк» – п. Максатиха

Лист № 40

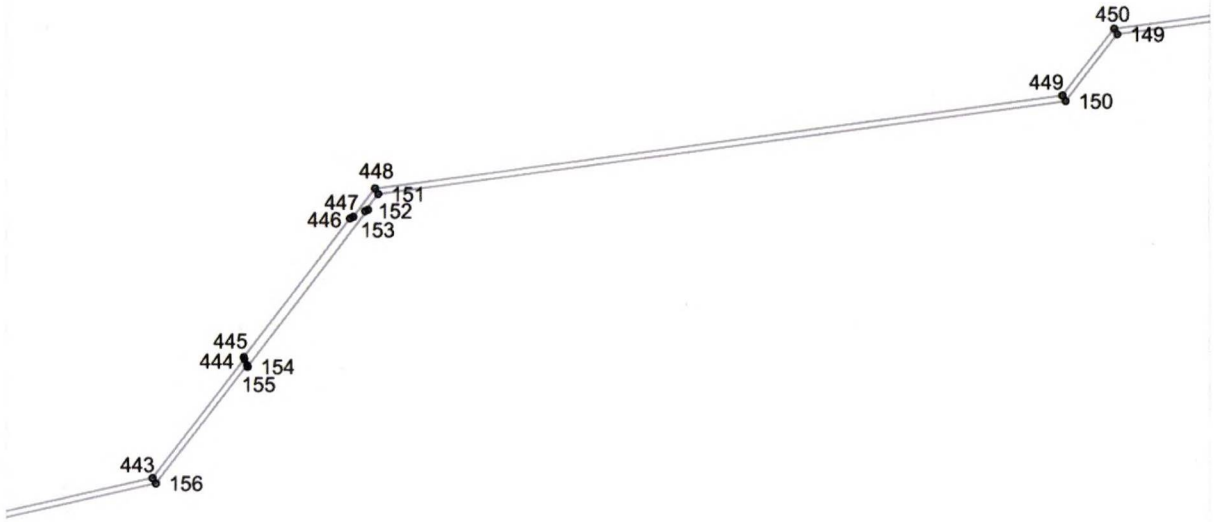

Используемые условные знаки и обозначения:

- граница охранной зоны газопровода

⊙ 3 - поворотная точка границы охранной зоны газопровода

Сведения о границах охранной зоны газораспределительной сети

Межпоселковый газопровод ГРС «Бежецк» – п. Максатиха

Лист № 41



Используемые условные знаки и обозначения:

- граница охранной зоны газопровода

⊙ 3 - поворотная точка границы охранной зоны газопровода

Сведения о границах охранной зоны газораспределительной сети

Межпоселковый газопровод ГРС «Бежецк» – п. Максатиха

Лист № 42



Используемые условные знаки и обозначения:

- граница охранной зоны газопровода

⊙ 3 - поворотная точка границы охранной зоны газопровода

Сведения о границах охранной зоны газораспределительной сети

Межпоселковый газопровод ГРС «Бежецк» – п. Максатиха

Лист № 43

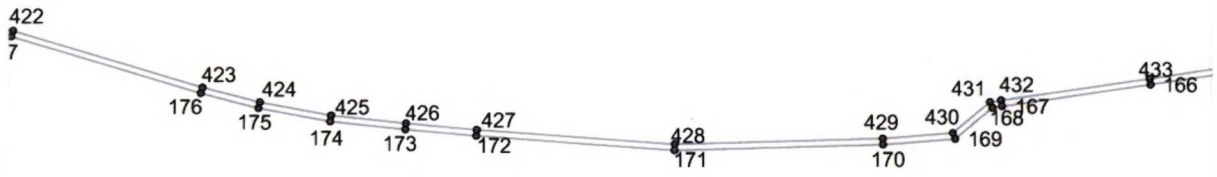

Используемые условные знаки и обозначения:

- граница охранной зоны газопровода

⊙ 3 - поворотная точка границы охранной зоны газопровода

Сведения о границах охранной зоны газораспределительной сети

Межпоселковый газопровод ГРС «Бежецк» – п. Максатиха

Лист № 44

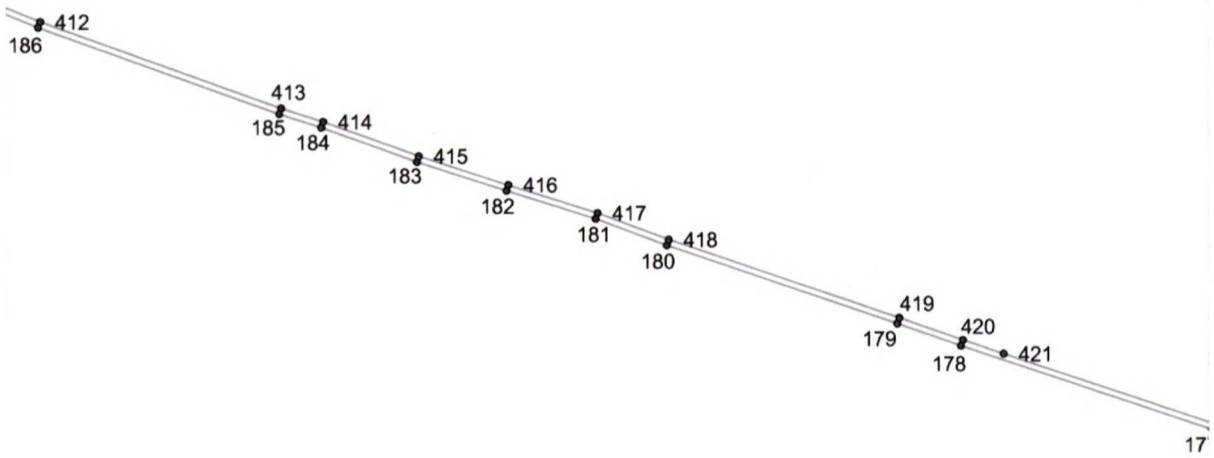

Используемые условные знаки и обозначения:

- граница охранной зоны газопровода

⊙ 3 - поворотная точка границы охранной зоны газопровода

Сведения о границах охранной зоны газораспределительной сети

Межпоселковый газопровод ГРС «Бежецк» – п. Максатиха

Лист № 45

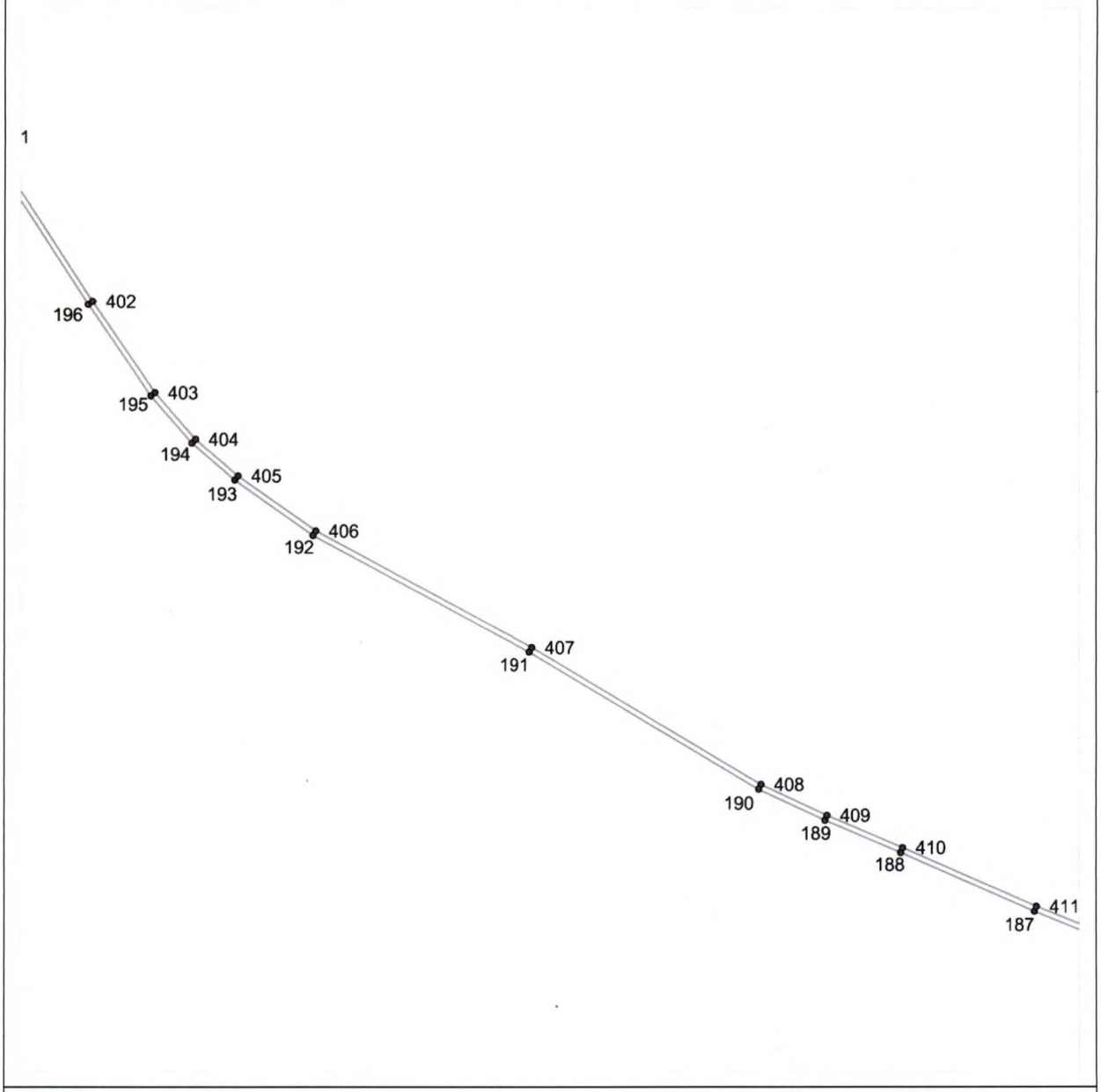

Используемые условные знаки и обозначения:

- граница охранной зоны газопровода

⊙ 3 - поворотная точка границы охранной зоны газопровода

Сведения о границах охранной зоны газораспределительной сети

Межпоселковый газопровод ГРС «Бежецк» – п. Максатиха

Лист № 46



Используемые условные знаки и обозначения:

- граница охранной зоны газопровода

⊙ 3 - поворотная точка границы охранной зоны газопровода

Сведения о границах охранной зоны газораспределительной сети

Межпоселковый газопровод ГРС «Бежецк» – п. Максатиха

Лист № 47

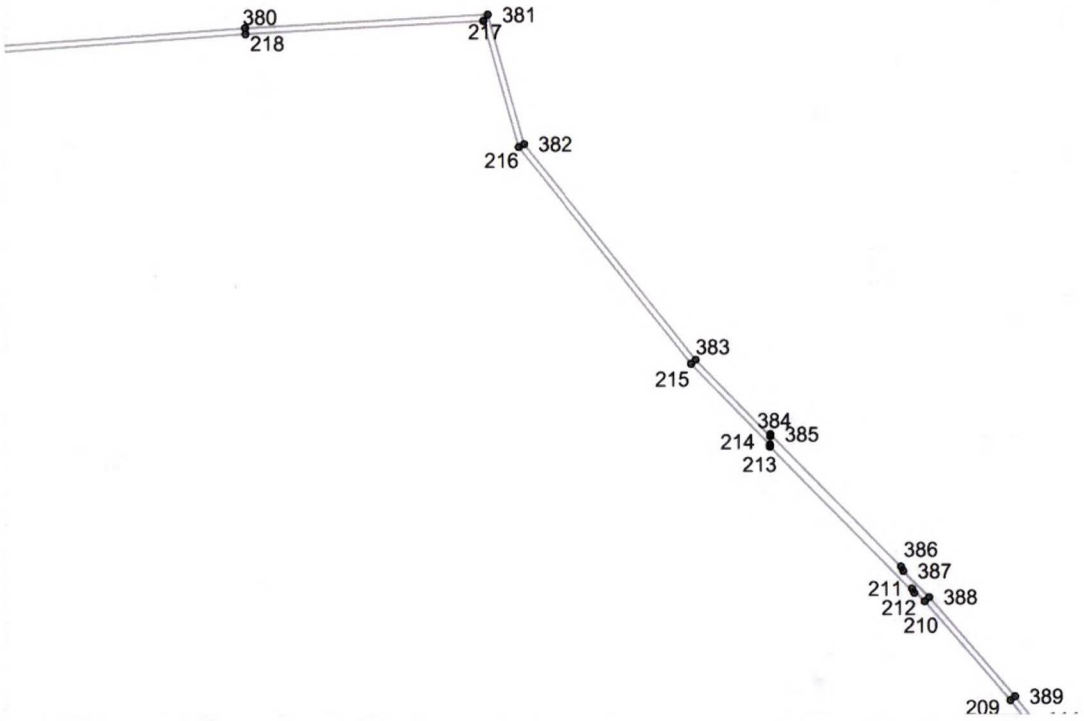

Используемые условные знаки и обозначения:

- граница охранной зоны газопровода

⊙ 3 - поворотная точка границы охранной зоны газопровода

Сведения о границах охранной зоны газораспределительной сети

Межпоселковый газопровод ГРС «Бежецк» – п. Максатиха

Лист № 48

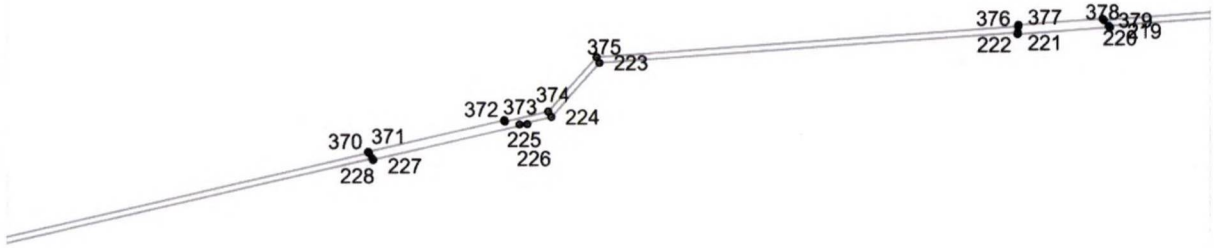

Используемые условные знаки и обозначения:

- граница охранной зоны газопровода

⊙ 3 - поворотная точка границы охранной зоны газопровода

Сведения о границах охранной зоны газораспределительной сети

Межпоселковый газопровод ГРС «Бежецк» – п. Максатиха

Лист № 49



Используемые условные знаки и обозначения:

- граница охранной зоны газопровода

⊙ 3 - поворотная точка границы охранной зоны газопровода

Сведения о границах охранной зоны газораспределительной сети

Межпоселковый газопровод ГРС «Бежецк» – п. Максатиха

Лист № 50



Используемые условные знаки и обозначения:

- граница охранной зоны газопровода

⊙ **3** - поворотная точка границы охранной зоны газопровода

Сведения о границах охранной зоны газораспределительной сети

Межпоселковый газопровод ГРС «Бежецк» – п. Максатиха

Лист № 51

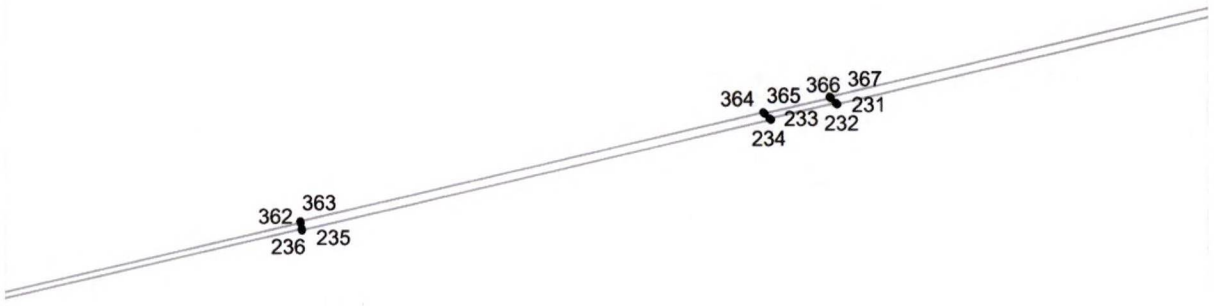

Используемые условные знаки и обозначения:

- граница охранной зоны газопровода

⊙ **3** - поворотная точка границы охранной зоны газопровода

Сведения о границах охранной зоны газораспределительной сети

Межпоселковый газопровод ГРС «Бежецк» – п. Максатиха

Лист № 52

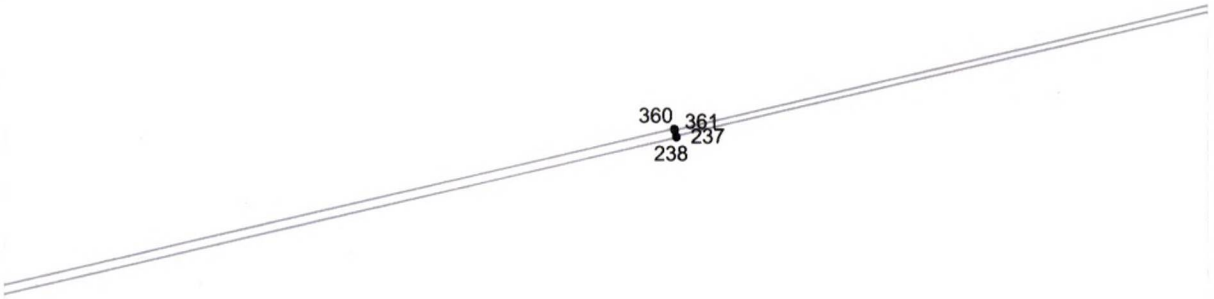

Используемые условные знаки и обозначения:

- граница охранной зоны газопровода

⊙ 3 - поворотная точка границы охранной зоны газопровода

Сведения о границах охранной зоны газораспределительной сети

Межпоселковый газопровод ГРС «Бежецк» – п. Максатиха

Лист № 53

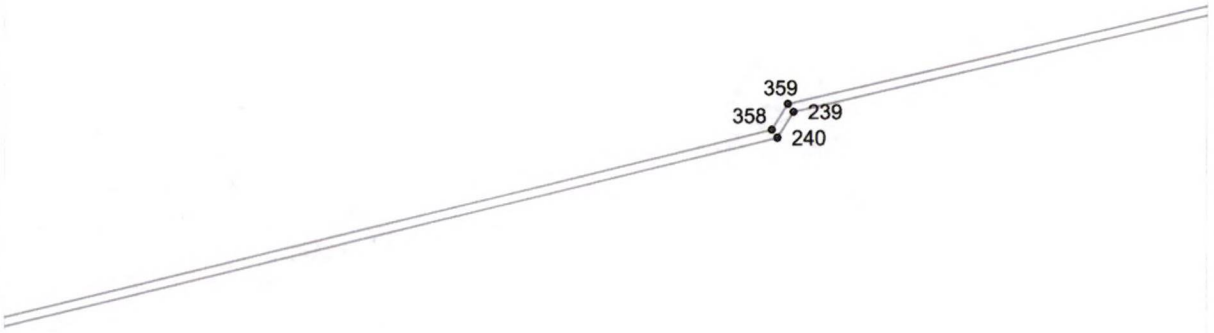

Используемые условные знаки и обозначения:

- граница охранной зоны газопровода

⊙ 3 - поворотная точка границы охранной зоны газопровода

Сведения о границах охранной зоны газораспределительной сети

Межпоселковый газопровод ГРС «Бежецк» – п. Максатиха

Лист № 54

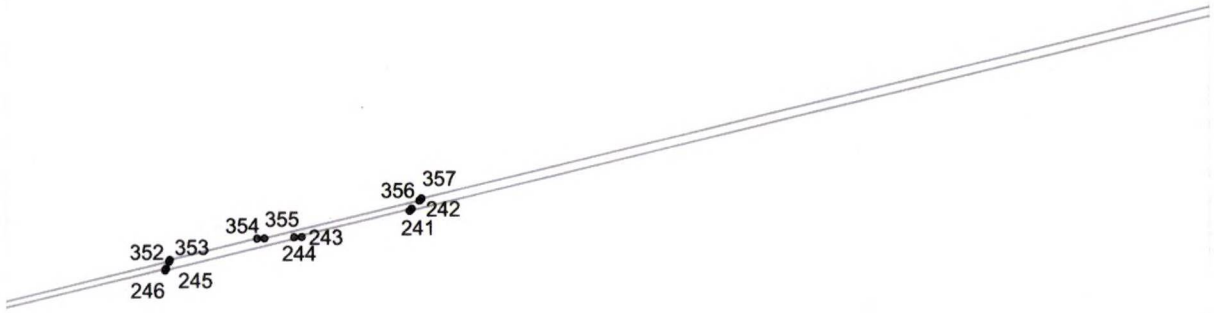

Используемые условные знаки и обозначения:

- граница охранной зоны газопровода

⊙ 3 - поворотная точка границы охранной зоны газопровода

Сведения о границах охранной зоны газораспределительной сети

Межпоселковый газопровод ГРС «Бежецк» – п. Максатиха

Лист № 55



Используемые условные знаки и обозначения:

- граница охранной зоны газопровода

⊙ 3 - поворотная точка границы охранной зоны газопровода

Сведения о границах охранной зоны газораспределительной сети

Межпоселковый газопровод ГРС «Бежецк» – п. Максатиха

Лист № 56

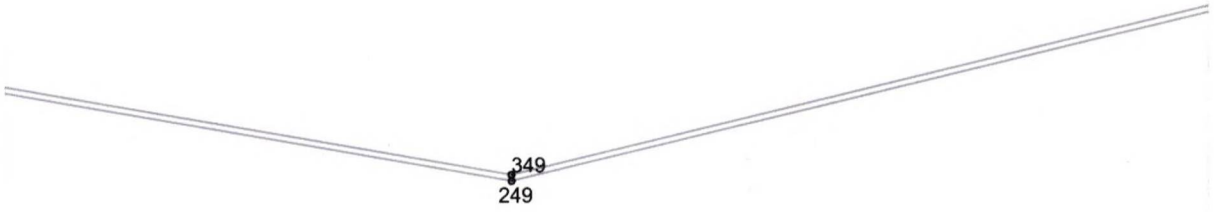

Используемые условные знаки и обозначения:

- граница охранной зоны газопровода

⊙ **3** - поворотная точка границы охранной зоны газопровода

Сведения о границах охранной зоны газораспределительной сети

Межпоселковый газопровод ГРС «Бежецк» – п. Максатиха

Лист № 57



Используемые условные знаки и обозначения:

- граница охранной зоны газопровода

⊙ 3 - поворотная точка границы охранной зоны газопровода

Сведения о границах охранной зоны газораспределительной сети

Межпоселковый газопровод ГРС «Бежецк» – п. Максатиха

Лист № 58

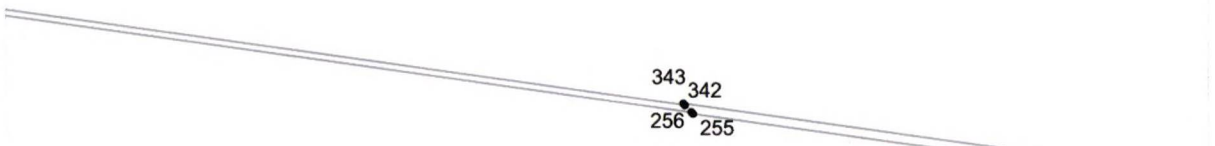

Используемые условные знаки и обозначения:

- граница охранной зоны газопровода

⊙ 3 - поворотная точка границы охранной зоны газопровода

Сведения о границах охранной зоны газораспределительной сети

Межпоселковый газопровод ГРС «Бежецк» – п. Максатиха

Лист № 59



Используемые условные знаки и обозначения:

- граница охранной зоны газопровода

⊙ 3 - поворотная точка границы охранной зоны газопровода

Сведения о границах охранной зоны газораспределительной сети

Межпоселковый газопровод ГРС «Бежецк» – п. Максатиха

Лист № 60

Используемые условные знаки и обозначения:

- граница охранной зоны газопровода

⊙ 3 - поворотная точка границы охранной зоны газопровода

Сведения о границах охранной зоны газораспределительной сети

Межпоселковый газопровод ГРС «Бежецк» – п. Максатиха

Лист № 61



Используемые условные знаки и обозначения:

- граница охранной зоны газопровода

⊙ 3 - поворотная точка границы охранной зоны газопровода

Сведения о границах охранной зоны газораспределительной сети

Межпоселковый газопровод ГРС «Бежецк» – п. Максатиха

Лист № 62

Используемые условные знаки и обозначения:

- граница охранной зоны газопровода

⊙ 3 - поворотная точка границы охранной зоны газопровода

Сведения о границах охранной зоны газораспределительной сети

Межпоселковый газопровод ГРС «Бежецк» – п. Максатиха

Лист № 63

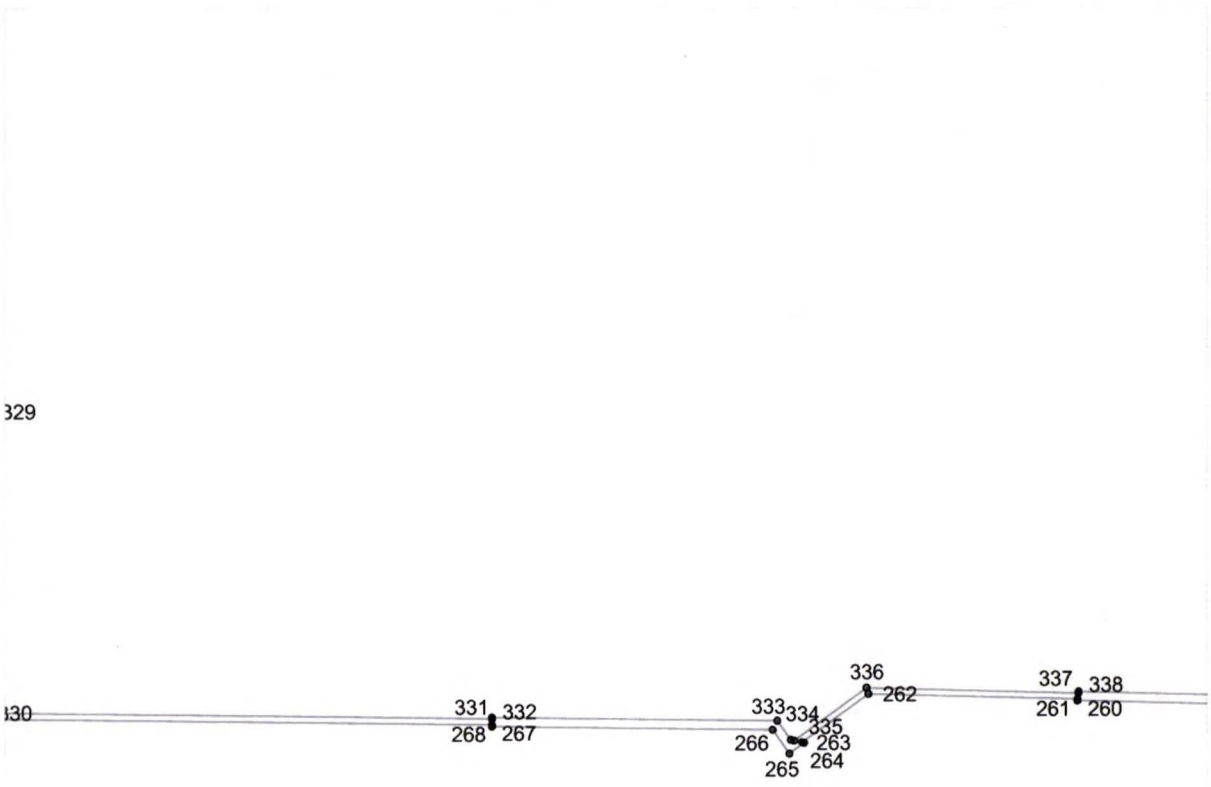

Используемые условные знаки и обозначения:

- граница охранной зоны газопровода

⊙ 3 - поворотная точка границы охранной зоны газопровода

Сведения о границах охранной зоны газораспределительной сети

Межпоселковый газопровод ГРС «Бежецк» – п. Максатиха

Лист № 64



Используемые условные знаки и обозначения:

- граница охранной зоны газопровода

⊙ 3 - поворотная точка границы охранной зоны газопровода

Сведения о границах охранной зоны газораспределительной сети

Межпоселковый газопровод ГРС «Бежецк» – п. Максатиха

Лист № 65



Используемые условные знаки и обозначения:

- граница охранной зоны газопровода

⊙ 3 - поворотная точка границы охранной зоны газопровода

Сведения о границах охранной зоны газораспределительной сети

Межпоселковый газопровод ГРС «Бежецк» – п. Максатиха

Лист № 66

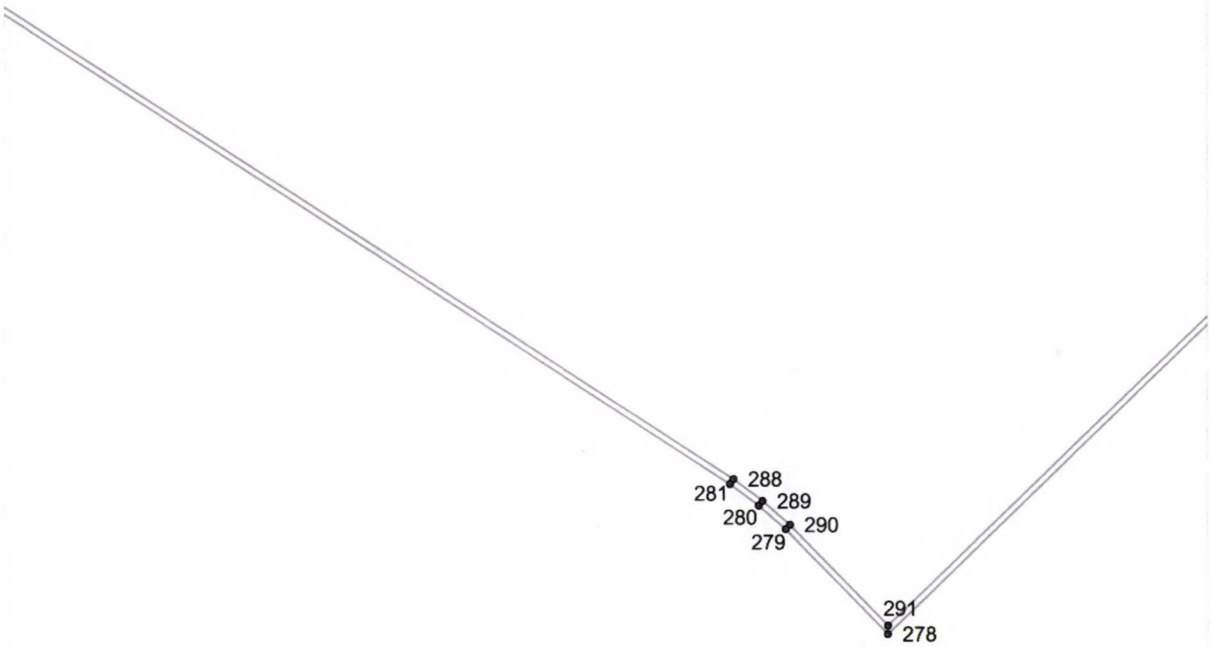

Используемые условные знаки и обозначения:

- граница охранной зоны газопровода

⊙ 3 - поворотная точка границы охранной зоны газопровода

Сведения о границах охранной зоны газораспределительной сети

Межпоселковый газопровод ГРС «Бежецк» – п. Максатиха

Лист № 67



Используемые условные знаки и обозначения:

- граница охранной зоны газопровода

⊙ 3 - поворотная точка границы охранной зоны газопровода

Сведения о границах охранной зоны газораспределительной сети

Межпоселковый газопровод ГРС «Бежецк» – п. Максатиха

Лист № 68

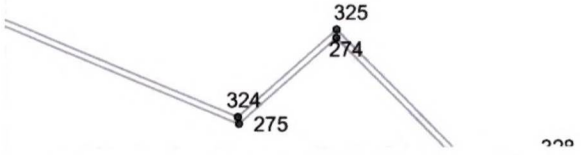

Используемые условные знаки и обозначения:

- граница охранной зоны газопровода

⊙ 3 - поворотная точка границы охранной зоны газопровода

Сведения о границах охранной зоны газораспределительной сети

Межпоселковый газопровод ГРС «Бежецк» – п. Максатиха

Лист № 69

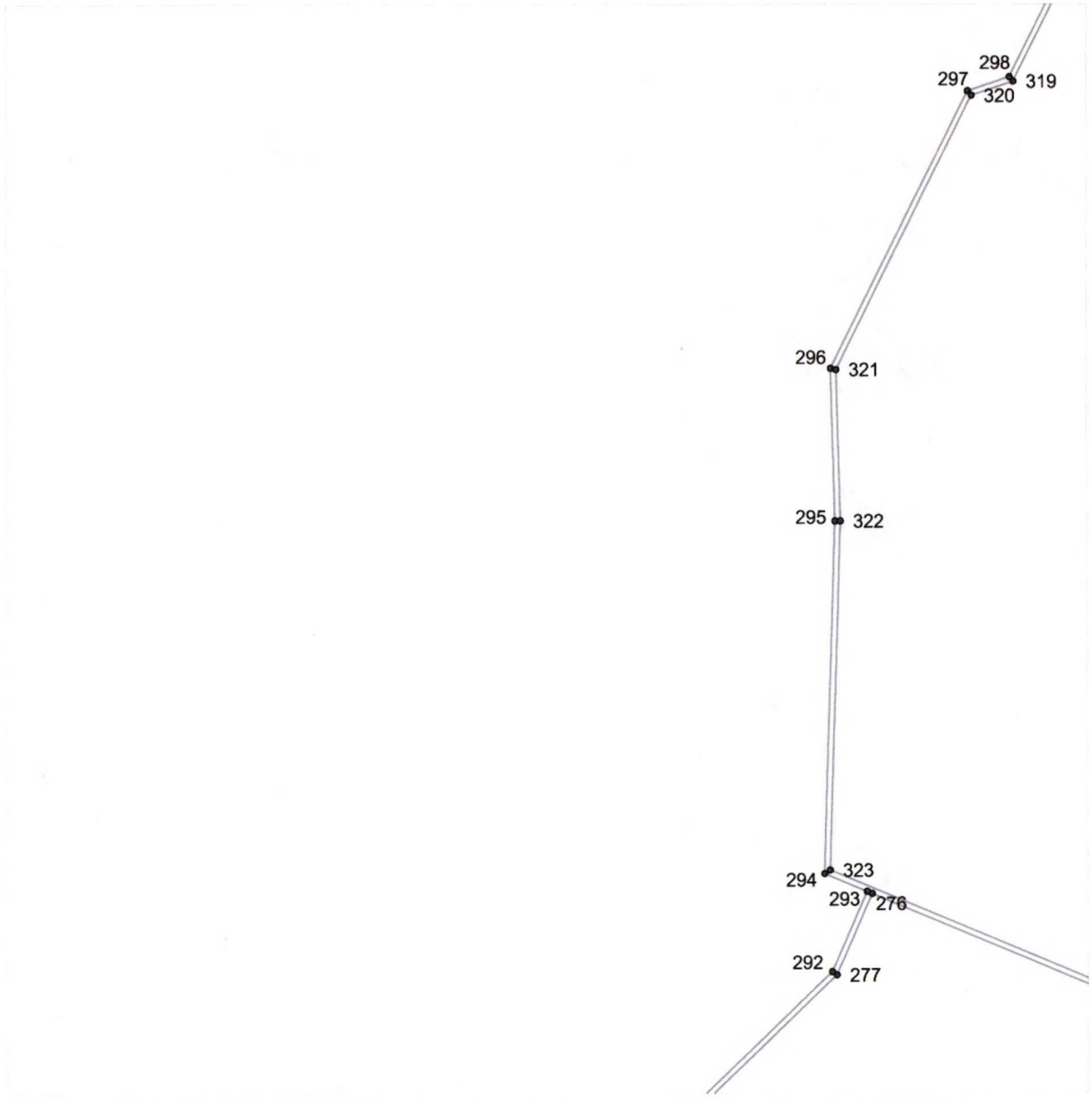

Используемые условные знаки и обозначения:

- граница охранной зоны газопровода

⊙ 3 - поворотная точка границы охранной зоны газопровода

Сведения о границах охранной зоны газораспределительной сети

Межпоселковый газопровод ГРС «Бежецк» – п. Максатиха

Лист № 70

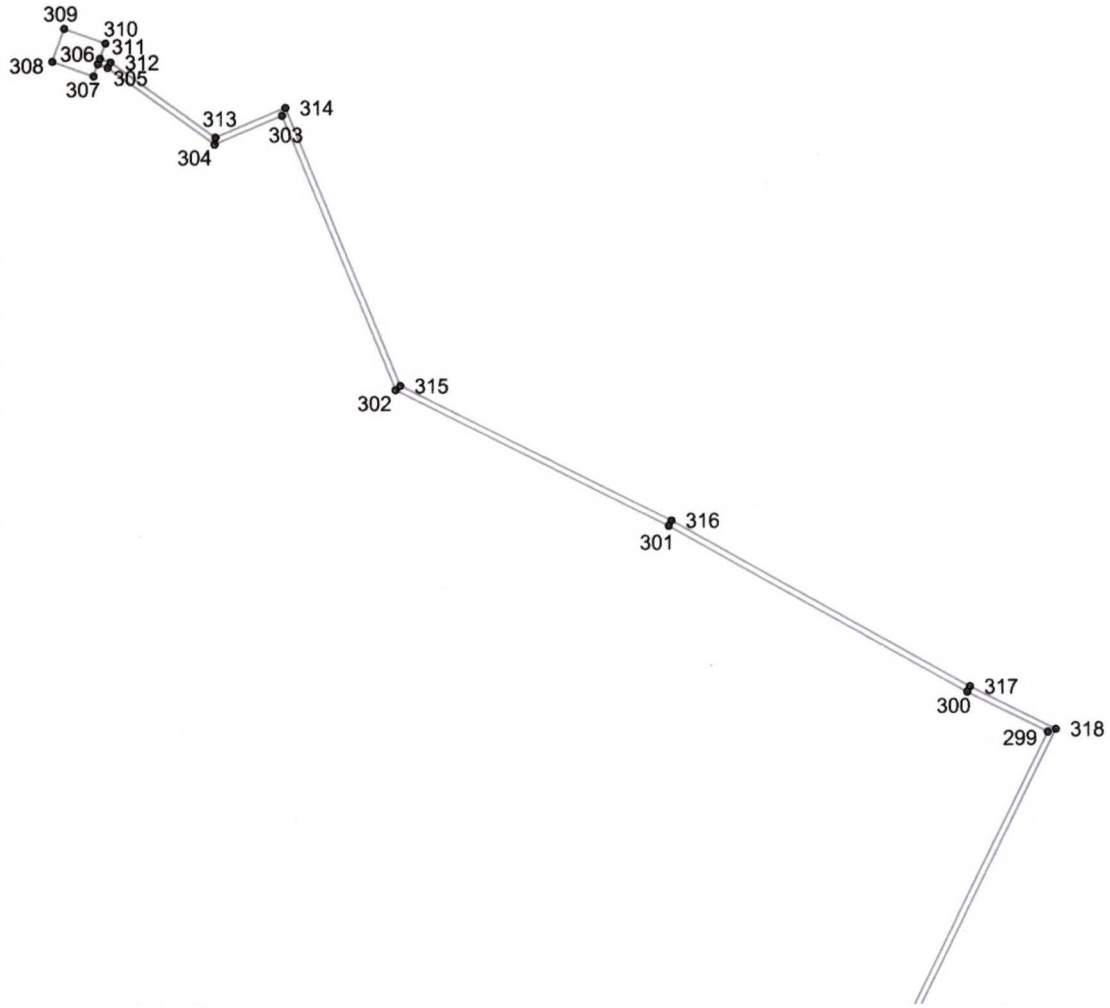

Используемые условные знаки и обозначения:

- граница охранной зоны газопровода

⊙ 3 - поворотная точка границы охранной зоны газопровода

Приложение 32
к постановлению Правительства
Тверской области
от 06.10.2025 № 561-пп

Сведения о границах охранной зоны газопровода (объекта сети газораспределения (газопотребления) «Газопровод к жилому дому по адресу: 171680, Тверская обл., м.о. Молоковский, пгт. Молоково, ул. Балашова, д. 10» и перечень ограничений использования земельных участков

Сведения о границах охранной зоны газопровода		
Газопровод к жилому дому по адресу: 171680, Тверская обл., м.о. Молоковский, пгт. Молоково, ул. Балашова, д. 10		
I Описание характеристик охранной зоны		
№ п/п	Характеристики	Описание
1	Наименование, вид, местоположение объекта, в целях защиты которого устанавливается зона с особыми условиями использования территории	Наименование объекта: «Газопровод к жилому дому по адресу: 171680, Тверская обл., м.о. Молоковский, пгт. Молоково, ул. Балашова, д. 10». Протяженность: 2 м. Кадастровый номер: 69:21:0070214:130 Год завершения строительства: 2023. Вид объекта: трубопровод (газопровод). Назначение объекта: газораспределительная сеть (19.7.3.1). Местоположение объекта: Тверская область, муниципальный округ Молоковский, поселок городского типа Молоково, ул. Балашова, д. 10
2	Площадь зоны +/- величина погрешности определения площади (Р +/- Дельта Р)	7 кв. м ± 9 кв. м
3	Перечень ограничений использования земельных участков	В соответствии с пунктом 14 Правил охраны газораспределительных сетей, утвержденных постановлением Правительства Российской Федерации от 20.11.2000 № 878 (далее – Правила), на земельные участки, входящие в охранные зоны газораспределительных сетей, в целях предупреждения их повреждения или нарушения условий их нормальной эксплуатации налагаются ограничения (обременения), которыми запрещается лицам, указанным в пункте 2 Правил: 1) строить объекты жилищно-гражданского и производственного назначения; 2) сносить и реконструировать мосты, коллекторы, автомобильные и железные дороги с расположенными на них газораспределительными сетями без предварительного выноса этих газопроводов по согласованию с эксплуатационными организациями; 3) разрушать берегоукрепительные сооружения, водопропускные устройства, земляные и иные сооружения, предохраняющие газораспределительные сети от разрушений; 4) перемещать, повреждать, засыпать и уничтожать опознавательные знаки, контрольно-измерительные пункты и другие устройства газораспределительных сетей; 5) устраивать свалки и склады, разливать растворы кислот, солей, щелочей и других химически активных веществ; 6) ограждать и перегораживать охранные зоны, препятствовать доступу персонала эксплуатационных организаций к

Сведения о границах охранной зоны газопровода		
Газопровод к жилому дому по адресу: 171680, Тверская обл., м.о. Молоковский, пгт. Молоково, ул. Балашова, д. 10		
		газораспределительным сетям, проведению обслуживания и устранению повреждений газораспределительных сетей; 7) разводить огонь и размещать источники огня; 8) рыть погреба, копать и обрабатывать почву сельскохозяйственными и мелиоративными орудиями и механизмами на глубину более 0,3 м; 9) открывать калитки и двери газорегуляторных пунктов, станций катодной и дренажной защиты, люки подземных колодцев, включать или отключать электроснабжение средств связи, освещения и систем телемеханики; 10) набрасывать, приставлять и привязывать к опорам и надземным газопроводам, ограждениям и зданиям газораспределительных сетей посторонние предметы, лестницы, влезать на них; 11) самовольно подключаться к газораспределительным сетям
4	Сведения о подзонах, их количестве, конкретные ограничения использования земельных участков в границах каждой подзоны из перечня ограничений (в случае если федеральным законом, положением о зоне с особыми условиями использования территории предусмотрено выделение в границах зоны подзон)	В границах зоны с особыми условиями использования территории «охранная зона газопровода» выделение подзон не предусмотрено Правилами
II Перечень координат характерных точек границ охранной зоны		
5. Система координат: МСК-69, зона 2		

6. Перечень координат характерных точек границ охранной зоны газопровода

Обозначение характерных точек границы	Координаты, м		Метод определения координат и средняя квадратическая погрешность положения характерной точки, (M_t), м	Описание закрепления точки
	X	Y		
1	438098.80	2325476.08	картометрический, 1 м	—
2	438099.32	2325480.05	картометрический, 1 м	—
3	438097.63	2325480.27	картометрический, 1 м	—
4	438097.11	2325476.31	картометрический, 1 м	—
1	438098.80	2325476.08	картометрический, 1 м	—

Сведения о границах охранной зоны газораспределительной сети
Газопровод к жилому дому по адресу: 171680, Тверская обл., м.о. Молоковский, пгт. Молоково, ул. Балашова, д. 10
III. Графическое описание местоположения границ охранной зоны газопровода

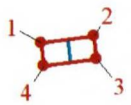

Используемые условные знаки и обозначения:

- граница охранной зоны газопровода;
- 2 - поворотная точка границы охранной зоны газопровода;
- местоположение оси инженерного сооружения.

Приложение 33
к постановлению Правительства
Тверской области
от 06.10.2025 № 561-пп

Сведения о границах охранной зоны газопровода (объекта сети газораспределения (газопотребления) «Газопровод к жилому дому по адресу: 171680, Тверская область, пгт. Молоково, ул. Балашова, д. 18» и перечень ограничений использования земельных участков

Сведения о границах охранной зоны газопровода		
Газопровод к жилому дому по адресу: 171680, Тверская область, пгт. Молоково, ул. Балашова, д. 18		
I Описание характеристик охранной зоны		
№ п/п	Характеристики	Описание
1	Наименование, вид, местоположение объекта, в целях защиты которого устанавливается зона с особыми условиями использования территории	Наименование объекта: «Газопровод к жилому дому по адресу: 171680, Тверская область, пгт. Молоково, ул. Балашова, д. 18» Протяженность: 4 м. Кадастровый номер: 69:21:0070215:152. Год завершения строительства: 2024. Вид объекта: трубопровод (газопровод). Назначение объекта: газораспределительная сеть (19.7.3.1). Местоположение объекта: Тверская область, муниципальный округ Молоковский, поселок городского типа Молоково, ул. Балашова, д. 18
2	Площадь зоны +/- величина погрешности определения площади (Р +/- Дельта Р)	16 кв. м ± 14 кв. м
3	Перечень ограничений использования земельных участков	В соответствии с пунктом 14 Правил охраны газораспределительных сетей, утвержденных постановлением Правительства Российской Федерации от 20.11.2000 № 878 (далее – Правила), на земельные участки, входящие в охранные зоны газораспределительных сетей, в целях предупреждения их повреждения или нарушения условий их нормальной эксплуатации налагаются ограничения (обременения), которыми запрещается лицам, указанным в пункте 2 Правил: 1) строить объекты жилищно-гражданского и производственного назначения; 2) сносить и реконструировать мосты, коллекторы, автомобильные и железные дороги с расположенными на них газораспределительными сетями без предварительного выноса этих газопроводов по согласованию с эксплуатационными организациями; 3) разрушать берегоукрепительные сооружения, водопропускные устройства, земляные и иные сооружения, предохраняющие газораспределительные сети от разрушений; 4) перемещать, повреждать, засыпать и уничтожать опознавательные знаки, контрольно-измерительные пункты и другие устройства газораспределительных сетей; 5) устраивать свалки и склады, разливать растворы кислот, солей, щелочей и других химически активных веществ; 6) огораживать и перегораживать охранные зоны, препятствовать доступу персонала эксплуатационных организаций к

Сведения о границах охранной зоны газопровода

Газопровод к жилому дому по адресу: 171680, Тверская область, пгт. Молоково, ул. Балашова, д. 18

		газораспределительным сетям, проведению обслуживания и устранению повреждений газораспределительных сетей; 7) разводить огонь и размещать источники огня; 8) рыть погреба, копать и обрабатывать почву сельскохозяйственными и мелиоративными орудиями и механизмами на глубину более 0,3 м; 9) открывать калитки и двери газорегуляторных пунктов, станций катодной и дренажной защиты, люки подземных колодцев, включать или отключать электроснабжение средств связи, освещения и систем телемеханики; 10) набрасывать, приставлять и привязывать к опорам и надземным газопроводам, ограждениям и зданиям газораспределительных сетей посторонние предметы, лестницы, влезать на них; 11) самовольно подключаться к газораспределительным сетям
4	Сведения о подзонах, их количестве, конкретные ограничения использования земельных участков в границах каждой подзоны из перечня ограничений (в случае если федеральным законом, положением о зоне с особыми условиями использования территории предусмотрено выделение в границах зоны подзон)	В границах зоны с особыми условиями использования территории «охранная зона газопровода» выделение подзон не предусмотрено Правилами

II Перечень координат характерных точек границ охранной зоны

5. Система координат: МСК-69, зона 2

6. Перечень координат характерных точек границ охранной зоны газопровода

Обозначение характерных точек границы	Координаты, м		Метод определения координат и средняя квадратическая погрешность положения характерной точки, (M_t), м	Описание закрепления точки
	X	Y		
1	438129.50	2325649.38	картометрический, 1 м	—
2	438130.16	2325653.34	картометрический, 1 м	—
3	438126.46	2325653.89	картометрический, 1 м	—
4	438125.43	2325650.00	картометрический, 1 м	—
1	438129.50	2325649.38	картометрический, 1 м	—

Сведения о границах охранной зоны газораспределительной сети
Газопровод к жилому дому по адресу: 171680, Тверская область, пгт. Молоково, ул. Балашова, д. 18
III. Графическое описание местоположения границ охранной зоны газопровода

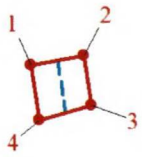

Используемые условные знаки и обозначения:

- граница охранной зоны газопровода
- 2 - поворотная точка границы охранной зоны газопровода
- местоположение оси инженерного сооружения

Приложение 34
к постановлению Правительства
Тверской области
от 06.10.2025 № 561-пп

Сведения о границах охранной зоны газопровода (объекта сети газораспределения (газопотребления) «Газопровод к жилому дому по адресу: 171680, Тверская обл., м.о. Молоковский, пгт Молоково, ул. Балашова, д. 34» и перечень ограничений использования земельных участков

Сведения о границах охранной зоны газопровода		
Газопровод к жилому дому по адресу: 171680, Тверская обл., м.о. Молоковский, пгт Молоково, ул. Балашова, д. 34		
I Описание характеристик охранной зоны		
№ п/п	Характеристики	Описание
1	Наименование, вид, местоположение объекта, в целях защиты которого устанавливается зона с особыми условиями использования территории	Наименование объекта: «Газопровод к жилому дому по адресу: 171680, Тверская обл., м.о. Молоковский, пгт Молоково, ул. Балашова, д. 34». Протяженность: 25 м. Кадастровый номер: 69:21:0070216:152. Год завершения строительства: 2023. Вид объекта: трубопровод (газопровод). Назначение объекта: газораспределительная сеть (19.7.3.1). Местоположение объекта: Тверская область, муниципальный округ Молоковский, поселок городского типа Молоково
2	Площадь зоны +/- величина погрешности определения площади (Р +/- Дельта Р)	101 кв. м ± 35 кв. м
3	Перечень ограничений использования земельных участков	В соответствии с пунктом 14 Правил охраны газораспределительных сетей, утвержденных постановлением Правительства Российской Федерации от 20.11.2000 № 878 (далее – Правила), на земельные участки, входящие в охранные зоны газораспределительных сетей, в целях предупреждения их повреждения или нарушения условий их нормальной эксплуатации налагаются ограничения (обременения), которыми запрещается лицам, указанным в пункте 2 Правил: 1) строить объекты жилищно-гражданского и производственного назначения; 2) сносить и реконструировать мосты, коллекторы, автомобильные и железные дороги с расположенными на них газораспределительными сетями без предварительного выноса этих газопроводов по согласованию с эксплуатационными организациями; 3) разрушать берегоукрепительные сооружения, водопропускные устройства, земляные и иные сооружения, предохраняющие газораспределительные сети от разрушений; 4) перемещать, повреждать, засыпать и уничтожать опознавательные знаки, контрольно-измерительные пункты и другие устройства газораспределительных сетей; 5) устраивать свалки и склады, разливать растворы кислот, солей, щелочей и других химически активных веществ; 6) ограждать и перегораживать охранные зоны, препятствовать доступу персонала эксплуатационных организаций к

Сведения о границах охранной зоны газопровода		
Газопровод к жилому дому по адресу: 171680, Тверская обл., м.о. Молоковский, пгт Молоково, ул. Балашова, д. 34		
		газораспределительным сетям, проведению обслуживания и устранению повреждений газораспределительных сетей; 7) разводить огонь и размещать источники огня; 8) рыть погреба, копать и обрабатывать почву сельскохозяйственными и мелиоративными орудиями и механизмами на глубину более 0,3 м; 9) открывать калитки и двери газорегуляторных пунктов, станций катодной и дренажной защиты, люки подземных колодцев, включать или отключать электроснабжение средств связи, освещения и систем телемеханики; 10) набрасывать, приставлять и привязывать к опорам и надземным газопроводам, ограждениям и зданиям газораспределительных сетей посторонние предметы, лестницы, влезать на них; 11) самовольно подключаться к газораспределительным сетям
4	Сведения о подзонах, их количестве, конкретные ограничения использования земельных участков в границах каждой подзоны из перечня ограничений (в случае если федеральным законом, положением о зоне с особыми условиями использования территории предусмотрено выделение в границах зоны подзон)	В границах зоны с особыми условиями использования территории «охранная зона газопровода» выделение подзон не предусмотрено Правилами
II Перечень координат характерных точек границ охранной зоны		
5. Система координат: МСК-69, зона 2		

6. Перечень координат характерных точек границ охранной зоны газопровода

Обозначение характерных точек границы	Координаты, м		Метод определения координат и средняя квадратическая погрешность положения характерной точки, (M_t), м	Описание закрепления точки
	X	Y		
1	438204.92	2325932.24	картометрический, 1 м	—
2	438188.51	2325951.49	картометрический, 1 м	—
3	438185.47	2325948.89	картометрический, 1 м	—
4	438201.88	2325929.64	картометрический, 1 м	—
1	438204.92	2325932.24	картометрический, 1 м	—

Сведения о границах охранной зоны газораспределительной сети
Газопровод к жилому дому по адресу: 171680, Тверская обл., м.о. Молоковский, пгт Молоково, ул. Балашова, д.34
III. Графическое описание местоположения границ охранной зоны газопровода

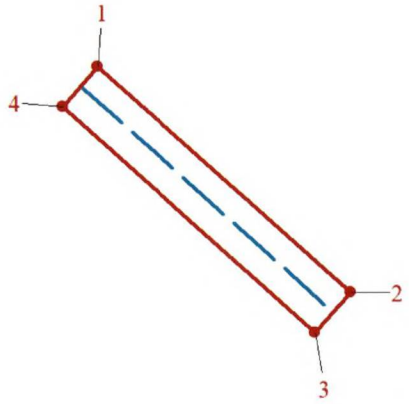

Используемые условные знаки и обозначения:

- граница охранной зоны газопровода
- 2 - поворотная точка границы охранной зоны газопровода
- местоположение оси инженерного сооружения

Приложение 35
к постановлению Правительства
Тверской области
от 06.10.2025 № 561-пп

Сведения о границах охранной зоны газопровода (объекта сети газораспределения (газопотребления) «Газопровод к жилому дому по адресу: 171680, Тверская обл., пгт. Молоково, ул. Молодежная, д. 2» и перечень ограничений использования земельных участков

Сведения о границах охранной зоны газопровода		
Газопровод к жилому дому по адресу: 171680, Тверская обл., пгт. Молоково, ул. Молодежная, д. 2		
I Описание характеристик охранной зоны		
№ п/п	Характеристики	Описание
1	Наименование, вид, местоположение объекта, в целях защиты которого устанавливается зона с особыми условиями использования территории	Наименование объекта: «Газопровод к жилому дому по адресу: 171680, Тверская обл., пгт. Молоково, ул. Молодежная, д. 2» Протяженность: 2 м. Кадастровый номер: 69:21:0070217:156 Год завершения строительства: 2023. Вид объекта: трубопровод (газопровод). Назначение объекта: газораспределительная сеть (19.7.3.1). Местоположение объекта: Тверская область, муниципальный округ Молоковский, поселок городского типа Молоково, ул. Молодёжная, д. 2
2	Площадь зоны +/- величина погрешности определения площади (Р +/- Дельта Р)	7 кв. м ± 9 кв. м
3	Перечень ограничений использования земельных участков	В соответствии с пунктом 14 Правил охраны газораспределительных сетей, утвержденных постановлением Правительства Российской Федерации от 20.11.2000 № 878 (далее – Правила), на земельные участки, входящие в охранные зоны газораспределительных сетей, в целях предупреждения их повреждения или нарушения условий их нормальной эксплуатации налагаются ограничения (обременения), которыми запрещается лицам, указанным в пункте 2 Правил: 1) строить объекты жилищно-гражданского и производственного назначения; 2) сносить и реконструировать мосты, коллекторы, автомобильные и железные дороги с расположенными на них газораспределительными сетями без предварительного выноса этих газопроводов по согласованию с эксплуатационными организациями; 3) разрушать берегоукрепительные сооружения, водопропускные устройства, земляные и иные сооружения, предохраняющие газораспределительные сети от разрушений; 4) перемещать, повреждать, засыпать и уничтожать опознавательные знаки, контрольно-измерительные пункты и другие устройства газораспределительных сетей; 5) устраивать свалки и склады, разливать растворы кислот, солей, щелочей и других химически активных веществ; 6) ограждать и перегораживать охранные зоны, препятствовать доступу персонала эксплуатационных организаций к

Сведения о границах охранной зоны газопровода		
Газопровод к жилому дому по адресу: 171680, Тверская обл., пгт. Молоково, ул. Молодежная, д. 2		
		газораспределительным сетям, проведению обслуживания и устранению повреждений газораспределительных сетей; 7) разводить огонь и размещать источники огня; 8) рыть погреба, копать и обрабатывать почву сельскохозяйственными и мелиоративными орудиями и механизмами на глубину более 0,3 м; 9) открывать калитки и двери газорегуляторных пунктов, станций катодной и дренажной защиты, люки подземных колодцев, включать или отключать электроснабжение средств связи, освещения и систем телемеханики; 10) набрасывать, приставлять и привязывать к опорам и надземным газопроводам, ограждениям и зданиям газораспределительных сетей посторонние предметы, лестницы, влезать на них; 11) самовольно подключаться к газораспределительным сетям
4	Сведения о подзонах, их количестве, конкретные ограничения использования земельных участков в границах каждой подзоны из перечня ограничений (в случае если федеральным законом, положением о зоне с особыми условиями использования территории предусмотрено выделение в границах зоны подзон)	В границах зоны с особыми условиями использования территории «охранная зона газопровода» выделение подзон не предусмотрено Правилами
II Перечень координат характерных точек границ охранной зоны		
5. Система координат: МСК-69, зона 2		

6. Перечень координат характерных точек границ охранной зоны газопровода

Обозначение характерных точек границы	Координаты, м		Метод определения координат и средняя квадратическая погрешность положения характерной точки, (M_t), м	Описание закрепления точки
	X	Y		
1	438002.83	2325951.94	картометрический, 1 м	—
2	437998.83	2325951.78	картометрический, 1 м	—
3	437998.90	2325949.98	картометрический, 1 м	—
4	438002.90	2325950.14	картометрический, 1 м	—
1	438002.83	2325951.94	картометрический, 1 м	—

Сведения о границах охранной зоны газораспределительной сети
Газопровод к жилому дому по адресу: 171680, Тверская обл., пгт. Молоково, ул. Молодежная, д. 2
III. Графическое описание местоположения границ охранной зоны газопровода

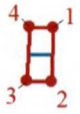

Используемые условные знаки и обозначения:

- граница охранной зоны газопровода
- 2 - поворотная точка границы охранной зоны газопровода
- местоположение оси инженерного сооружения

Приложение 36
к постановлению Правительства
Тверской области
от 06.10.2025 № 561-пп

Сведения о границах охранной зоны газопровода (объекта сети газораспределения (газопотребления) «Газопровод к жилому дому по адресу: 171680, Тверская обл, пгт. Молоково, ул. Молодежная, д. 4» и перечень ограничений использования земельных участков

Сведения о границах охранной зоны газопровода		
Газопровод к жилому дому по адресу: 171680, Тверская обл, пгт. Молоково, ул. Молодежная, д. 4		
I Описание характеристик охранной зоны		
№ п/п	Характеристики	Описание
1	Наименование, вид, местоположение объекта, в целях защиты которого устанавливается зона с особыми условиями использования территории	Наименование объекта: «Газопровод к жилому дому по адресу: 171680, Тверская обл, пгт. Молоково, ул. Молодежная, д. 4» Протяженность: 3 м. Кадастровый номер: 69:21:0070217:157 Год завершения строительства: 2024. Вид объекта: трубопровод (газопровод). Назначение объекта: сооружения трубопроводного транспорта (7.7). Местоположение объекта: Тверская область, муниципальный округ Молоковский, поселок городского типа Молоково, ул. Молодежная, д. 4
2	Площадь зоны +/- величина погрешности определения площади (Р +/- Дельта Р)	10 кв. м ± 11 кв. м
3	Перечень ограничений использования земельных участков	В соответствии с пунктом 14 Правил охраны газораспределительных сетей, утвержденных постановлением Правительства Российской Федерации от 20.11.2000 № 878 (далее – Правила), на земельные участки, входящие в охранные зоны газораспределительных сетей, в целях предупреждения их повреждения или нарушения условий их нормальной эксплуатации налагаются ограничения (обременения), которыми запрещается лицам, указанным в пункте 2 Правил: 1) строить объекты жилищно-гражданского и производственного назначения; 2) сносить и реконструировать мосты, коллекторы, автомобильные и железные дороги с расположенными на них газораспределительными сетями без предварительного выноса этих газопроводов по согласованию с эксплуатационными организациями; 3) разрушать берегоукрепительные сооружения, водопропускные устройства, земляные и иные сооружения, предохраняющие газораспределительные сети от разрушений; 4) перемещать, повреждать, засыпать и уничтожать опознавательные знаки, контрольно-измерительные пункты и другие устройства газораспределительных сетей; 5) устраивать свалки и склады, разливать растворы кислот, солей, щелочей и других химически активных веществ; 6) ограждать и перегораживать охранные зоны, препятствовать доступу персонала эксплуатационных организаций к

Сведения о границах охранной зоны газопровода		
Газопровод к жилому дому по адресу: 171680, Тверская обл, пгт. Молоково, ул. Молодежная, д. 4		
		газораспределительным сетям, проведению обслуживания и устранению повреждений газораспределительных сетей; 7) разводить огонь и размещать источники огня; 8) рыть погреба, копать и обрабатывать почву сельскохозяйственными и мелиоративными орудиями и механизмами на глубину более 0,3 м; 9) открывать калитки и двери газорегуляторных пунктов, станций катодной и дренажной защиты, люки подземных колодцев, включать или отключать электроснабжение средств связи, освещения и систем телемеханики; 10) набрасывать, приставлять и привязывать к опорам и надземным газопроводам, ограждениям и зданиям газораспределительных сетей посторонние предметы, лестницы, влезать на них; 11) самовольно подключаться к газораспределительным сетям
4	Сведения о подзонах, их количестве, конкретные ограничения использования земельных участков в границах каждой подзоны из перечня ограничений (в случае если федеральным законом, положением о зоне с особыми условиями использования территории предусмотрено выделение в границах зоны подзон)	В границах зоны с особыми условиями использования территории «охранная зона газопровода» выделение подзон не предусмотрено Правилами
II Перечень координат характерных точек границ охранной зоны		
5. Система координат: МСК-69, зона 2		

6. Перечень координат характерных точек границ охранной зоны газопровода

Обозначение характерных точек границы	Координаты, м		Метод определения координат и средняя квадратическая погрешность положения характерной точки, (M_t), м	Описание закрепления точки
	X	Y		
1	438026.39	2325946.26	картометрический, 1 м	—
2	438026.65	2325948.84	картометрический, 1 м	—
3	438022.67	2325949.24	картометрический, 1 м	—
4	438022.41	2325946.66	картометрический, 1 м	—
1	438026.39	2325946.26	картометрический, 1 м	—

Сведения о границах охранной зоны газораспределительной сети
Газопровод к жилому дому по адресу: 171680, Тверская обл, пгт. Молоково, ул. Молодежная, д. 4
III. Графическое описание местоположения границ охранной зоны газопровода

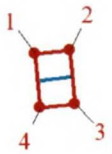

Используемые условные знаки и обозначения:

- граница охранной зоны газопровода
- 2 - поворотная точка границы охранной зоны газопровода
- местоположение оси инженерного сооружения

Приложение 37
к постановлению Правительства
Тверской области
от 06.10.2025 № 561-пп

Сведения о границах охранной зоны газопровода (объекта сети газораспределения (газопотребления) «Газопровод к жилому дому по адресу: 171680, Тверская обл., м.о. Молоковский, пгт. Молоково, ул. Молодежная, д. 6» и перечень ограничений использования земельных участков

Сведения о границах охранной зоны газопровода		
Газопровод к жилому дому по адресу: 171680, Тверская обл., м.о. Молоковский, пгт. Молоково, ул. Молодежная, д. 6		
I Описание характеристик охранной зоны		
№ п/п	Характеристики	Описание
1	Наименование, вид, местоположение объекта, в целях защиты которого устанавливается зона с особыми условиями использования территории	Наименование объекта: «Газопровод к жилому дому по адресу: 171680, Тверская обл., м.о. Молоковский, пгт. Молоково, ул. Молодежная, д. 6». Протяженность: 6 м. Кадастровый номер: 69:21:0000000:240. Год завершения строительства: 2024. Вид объекта: трубопровод (газопровод). Назначение объекта: Газораспределительная сеть (19.7.3.1). Местоположение объекта: Тверская область, муниципальный округ Молоковский, поселок городского типа Молоково, ул. Молодежная, д. 6
2	Площадь зоны +/- величина погрешности определения площади (Р +/- Дельта Р)	23 кв. м ± 17 кв. м
3	Перечень ограничений использования земельных участков	В соответствии с пунктом 14 Правил охраны газораспределительных сетей, утвержденных постановлением Правительства Российской Федерации от 20.11.2000 № 878 (далее – Правила), на земельные участки, входящие в охранные зоны газораспределительных сетей, в целях предупреждения их повреждения или нарушения условий их нормальной эксплуатации налагаются ограничения (обременения), которыми запрещается лицам, указанным в пункте 2 Правил: 1) строить объекты жилищно-гражданского и производственного назначения; 2) сносить и реконструировать мосты, коллекторы, автомобильные и железные дороги с расположенными на них газораспределительными сетями без предварительного выноса этих газопроводов по согласованию с эксплуатационными организациями; 3) разрушать берегоукрепительные сооружения, водопропускные устройства, земляные и иные сооружения, предохраняющие газораспределительные сети от разрушений; 4) перемещать, повреждать, засыпать и уничтожать опознавательные знаки, контрольно-измерительные пункты и другие устройства газораспределительных сетей; 5) устраивать свалки и склады, разливать растворы кислот, солей, щелочей и других химически активных веществ; 6) ограждать и перегораживать охранные зоны, препятствовать

Сведения о границах охранной зоны газопровода		
Газопровод к жилому дому по адресу: 171680, Тверская обл., м.о. Молоковский, пгт. Молоково, ул. Молодежная, д. 6		
		доступу персонала эксплуатационных организаций к газораспределительным сетям, проведению обслуживания и устранению повреждений газораспределительных сетей; 7) разводить огонь и размещать источники огня; 8) рыть погреба, копать и обрабатывать почву сельскохозяйственными и мелиоративными орудиями и механизмами на глубину более 0,3 м; 9) открывать калитки и двери газорегуляторных пунктов, станций катодной и дренажной защиты, люки подземных колодцев, включать или отключать электроснабжение средств связи, освещения и систем телемеханики; 10) набрасывать, приставлять и привязывать к опорам и надземным газопроводам, ограждениям и зданиям газораспределительных сетей посторонние предметы, лестницы, влезать на них; 11) самовольно подключаться к газораспределительным сетям
4	Сведения о подзонах, их количестве, конкретные ограничения использования земельных участков в границах каждой подзоны из перечня ограничений (в случае если федеральным законом, положением о зоне с особыми условиями использования территории предусмотрено выделение в границах зоны подзон)	В границах зоны с особыми условиями использования территории «охранная зона газопровода» выделение подзон не предусмотрено Правилами

II Перечень координат характерных точек границ охранной зоны

5. Система координат: МСК-69, зона 2

6. Перечень координат характерных точек границ охранной зоны газопровода

Обозначение характерных точек границы	Координаты, м		Метод определения координат и средняя квадратическая погрешность положения характерной точки, (M_t), м	Описание закрепления точки
	X	Y		
1	438049.15	2325938.52	картометрический, 1 м	—
2	438049.24	2325944.32	картометрический, 1 м	—
3	438045.24	2325944.38	картометрический, 1 м	—
4	438045.15	2325938.58	картометрический, 1 м	—
1	438049.15	2325938.52	картометрический, 1 м	—

Сведения о границах охранной зоны газораспределительной сети
Газопровод к жилому дому по адресу: 171680, Тверская обл., м.о. Молоковский, пгт. Молоково, ул. Молодежная, д.6
III. Графическое описание местоположения границ охранной зоны газопровода

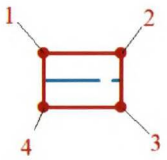

Используемые условные знаки и обозначения:

- граница охранной зоны газопровода
- 2 - поворотная точка границы охранной зоны газопровода
- местоположение оси инженерного сооружения

Приложение 38
к постановлению Правительства
Тверской области
от 06.10.2025 № 561-пп

Сведения о границах охранной зоны газопровода (объекта сети газораспределения (газопотребления) «Газопровод к жилому дому по адресу: 171680, Тверская обл., м.о. Молоковский, пгт. Молоково, ул. Маршала Огаркова, д. 21» и перечень ограничений использования земельных участков

Сведения о границах охранной зоны газопровода		
Газопровод к жилому дому по адресу: 171680, Тверская обл., м.о. Молоковский, пгт. Молоково, ул. Маршала Огаркова, д. 21		
I Описание характеристик охранной зоны		
№ п/п	Характеристики	Описание
1	Наименование, вид, местоположение объекта, в целях защиты которого устанавливается зона с особыми условиями использования территории	Наименование объекта: «Газопровод к жилому дому по адресу: 171680, Тверская обл., м.о. Молоковский, пгт. Молоково, ул. Маршала Огаркова, д. 21». Протяженность: 4 м. Кадастровый номер: 69:21:0070211:141 Год завершения строительства: 2023. Вид объекта: трубопровод (газопровод). Назначение объекта: газораспределительная сеть (19.7.3.1). Местоположение объекта: Тверская область, муниципальный округ Молоковский, поселок городского типа Молоково, ул. Маршала Огаркова, д. 21
2	Площадь зоны +/- величина погрешности определения площади (Р +/- Дельта Р)	18 кв. м ± 15 кв. м
3	Перечень ограничений использования земельных участков	В соответствии с пунктом 14 Правил охраны газораспределительных сетей, утвержденных постановлением Правительства Российской Федерации от 20.11.2000 № 878 (далее – Правила), на земельные участки, входящие в охранные зоны газораспределительных сетей, в целях предупреждения их повреждения или нарушения условий их нормальной эксплуатации налагаются ограничения (обременения), которыми запрещается лицам, указанным в пункте 2 Правил: 1) строить объекты жилищно-гражданского и производственного назначения; 2) сносить и реконструировать мосты, коллекторы, автомобильные и железные дороги с расположенными на них газораспределительными сетями без предварительного выноса этих газопроводов по согласованию с эксплуатационными организациями; 3) разрушать берегоукрепительные сооружения, водопропускные устройства, земляные и иные сооружения, предохраняющие газораспределительные сети от разрушений; 4) перемещать, повреждать, засыпать и уничтожать опознавательные знаки, контрольно-измерительные пункты и другие устройства газораспределительных сетей; 5) устраивать свалки и склады, разливать растворы кислот, солей, щелочей и других химически активных веществ; 6) ограждать и перегораживать охранные зоны, препятствовать

Сведения о границах охранной зоны газопровода		
Газопровод к жилому дому по адресу: 171680, Тверская обл., м.о. Молоковский, пгт. Молоково, ул. Маршала Огаркова, д. 21		
		доступу персонала эксплуатационных организаций к газораспределительным сетям, проведению обслуживания и устранению повреждений газораспределительных сетей; 7) разводить огонь и размещать источники огня; 8) рыть погреба, копать и обрабатывать почву сельскохозяйственными и мелиоративными орудиями и механизмами на глубину более 0,3 м; 9) открывать калитки и двери газорегуляторных пунктов, станций катодной и дренажной защиты, люки подземных колодцев, включать или отключать электроснабжение средств связи, освещения и систем телемеханики; 10) набрасывать, приставлять и привязывать к опорам и надземным газопроводам, ограждениям и зданиям газораспределительных сетей посторонние предметы, лестницы, влезать на них; 11) самовольно подключаться к газораспределительным сетям
4	Сведения о подзонах, их количестве, конкретные ограничения использования земельных участков в границах каждой подзоны из перечня ограничений (в случае если федеральным законом, положением о зоне с особыми условиями использования территории предусмотрено выделение в границах зоны подзон)	В границах зоны с особыми условиями использования территории «охранная зона газопровода» выделение подзон не предусмотрено Правилами
II Перечень координат характерных точек границ охранной зоны		
5. Система координат: МСК-69, зона 2		

6. Перечень координат характерных точек границ охранной зоны газопровода

Обозначение характерных точек границы	Координаты, м		Метод определения координат и средняя квадратическая погрешность положения характерной точки, (M_t), м	Описание закрепления точки
	X	Y		
1	438367.38	2325298.28	картометрический, 1 м	—
2	438369.76	2325301.50	картометрический, 1 м	—
3	438366.23	2325304.12	картометрический, 1 м	—
4	438363.85	2325300.90	картометрический, 1 м	—
1	438367.38	2325298.28	картометрический, 1 м	—

Сведения о границах охранной зоны газораспределительной сети
Газопровод к жилому дому по адресу: 171680, Тверская обл., м.о. Молоковский, пгт. Молоково, ул. Маршала Огаркова, д. 21
III. Графическое описание местоположения границ охранной зоны газопровода

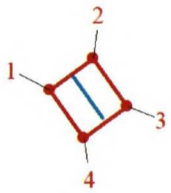

Используемые условные знаки и обозначения:

- граница охранной зоны газопровода
- 2 - поворотная точка границы охранной зоны газопровода
- местоположение оси инженерного сооружения

Приложение 39
к постановлению Правительства
Тверской области
от 06.10.2025 № 561-пп

Сведения о границах охранной зоны газопровода (объекта сети газораспределения (газопотребления) «Газопровод к жилому дому по адресу: 171680, Тверская обл., пгт. Молоково, ул. им. Маршала Огаркова, д. 35» и перечень ограничений использования земельных участков

Сведения о границах охранной зоны газопровода		
Газопровод к жилому дому по адресу: 171680, Тверская обл., пгт. Молоково, ул. им. Маршала Огаркова, д. 35		
I Описание характеристик охранной зоны		
№ п/п	Характеристики	Описание
1	Наименование, вид, местоположение объекта, в целях защиты которого устанавливается зона с особыми условиями использования территории	Наименование объекта: «Газопровод к жилому дому по адресу: 171680, Тверская обл., пгт. Молоково, ул. им. Маршала Огаркова, д.35» Протяженность: 2 м. Кадастровый номер: 69:21:0070210:155. Год завершения строительства: 2024. Вид объекта: трубопровод (газопровод). Назначение объекта: газораспределительная сеть (19.7.3.1.). Местоположение объекта: Тверская область, муниципальный округ Молоковский, поселок городского типа Молоково, улица им Маршала Огаркова, д.35
2	Площадь зоны +/- величина погрешности определения площади (Р +/- Дельта Р)	6 кв. м ± 9 кв. м
3	Перечень ограничений использования земельных участков	В соответствии с пунктом 14 Правил охраны газораспределительных сетей, утвержденных постановлением Правительства Российской Федерации от 20.11.2000 № 878 (далее – Правила), на земельные участки, входящие в охранные зоны газораспределительных сетей, в целях предупреждения их повреждения или нарушения условий их нормальной эксплуатации налагаются ограничения (обременения), которыми запрещается лицам, указанным в пункте 2 Правил: 1) строить объекты жилищно-гражданского и производственного назначения; 2) сносить и реконструировать мосты, коллекторы, автомобильные и железные дороги с расположенными на них газораспределительными сетями без предварительного выноса этих газопроводов по согласованию с эксплуатационными организациями; 3) разрушать берегоукрепительные сооружения, водопропускные устройства, земляные и иные сооружения, предохраняющие газораспределительные сети от разрушений; 4) перемещать, повреждать, засыпать и уничтожать опознавательные знаки, контрольно-измерительные пункты и другие устройства газораспределительных сетей; 5) устраивать свалки и склады, разливать растворы кислот, солей, щелочей и других химически активных веществ; 6) ограждать и перегораживать охранные зоны, препятствовать

Сведения о границах охранной зоны газопровода		
Газопровод к жилому дому по адресу: 171680, Тверская обл., пгт. Молоково, ул. им. Маршала Огаркова, д. 35		
		доступу персонала эксплуатационных организаций к газораспределительным сетям, проведению обслуживания и устранению повреждений газораспределительных сетей; 7) разводить огонь и размещать источники огня; 8) рыть погреба, копать и обрабатывать почву сельскохозяйственными и мелиоративными орудиями и механизмами на глубину более 0,3 м; 9) открывать калитки и двери газорегуляторных пунктов, станций катодной и дренажной защиты, люки подземных колодцев, включать или отключать электроснабжение средств связи, освещения и систем телемеханики; 10) набрасывать, приставлять и привязывать к опорам и надземным газопроводам, ограждениям и зданиям газораспределительных сетей посторонние предметы, лестницы, влезать на них; 11) самовольно подключаться к газораспределительным сетям
4	Сведения о подзонах, их количестве, конкретные ограничения использования земельных участков в границах каждой подзоны из перечня ограничений (в случае если федеральным законом, положением о зоне с особыми условиями использования территории предусмотрено выделение в границах зоны подзон)	В границах зоны с особыми условиями использования территории «охранная зона газопровода» выделение подзон не предусмотрено Правилами

II Перечень координат характерных точек границ охранной зоны

5. Система координат: МСК-69, зона 2

6. Перечень координат характерных точек границ охранной зоны газопровода

Обозначение характерных точек границы	Координаты, м		Метод определения координат и средняя квадратическая погрешность положения характерной точки, (M_t), м	Описание закрепления точки
	X	Y		
1	438283.31	2325191.78	картометрический, 1 м	—
2	438280.84	2325188.64	картометрический, 1 м	—
3	438282.10	2325187.65	картометрический, 1 м	—
4	438284.57	2325190.79	картометрический, 1 м	—
1	438283.31	2325191.78	картометрический, 1 м	—

Сведения о границах охранной зоны газораспределительной сети
Газопровод к жилому дому по адресу: 171680, Тверская обл., пгт. Молоково, ул. им. Маршала Огаркова, д.35
III. Графическое описание местоположения границ охранной зоны газопровода

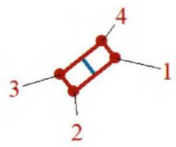

Используемые условные знаки и обозначения:

- граница охранной зоны газопровода
- 2 - поворотная точка границы охранной зоны газопровода
- местоположение оси инженерного сооружения

Приложение 40
к постановлению Правительства
Тверской области
от 06.10.2025 № 561-пп

Сведения о границах охранной зоны газопровода (объекта сети газораспределения (газопотребления) «Газопровод к жилому дому по адресу: 171680, Тверская область, пгт. Молоково, ул. им. Маршала Огаркова, д. 73» и перечень ограничений использования земельных участков

Сведения о границах охранной зоны газопровода		
Газопровод к жилому дому по адресу: 171680, Тверская область, пгт. Молоково, ул. им. Маршала Огаркова, д. 73		
I Описание характеристик охранной зоны		
№ п/п	Характеристики	Описание
1	Наименование, вид, местоположение объекта, в целях защиты которого устанавливается зона с особыми условиями использования территории	Наименование объекта: «Газопровод к жилому дому по адресу: 171680, Тверская область, пгт. Молоково, ул. им. Маршала Огаркова, д. 73». Протяженность: 5 м. Кадастровый номер: 69:21:0070108:240. Год завершения строительства: 2024. Вид объекта: трубопровод (газопровод). Назначение объекта: газораспределительная сеть (19.7.3.1). Местоположение объекта: Тверская область, муниципальный округ Молоковский, поселок городского типа Молоково, улица им Маршала Огаркова, д. 73
2	Площадь зоны +/- величина погрешности определения площади (Р +/- Дельта Р)	21 кв. м ± 16 кв. м
3	Перечень ограничений использования земельных участков	В соответствии с пунктом 14 Правил охраны газораспределительных сетей, утвержденных постановлением Правительства Российской Федерации от 20.11.2000 № 878 (далее – Правила), на земельные участки, входящие в охранные зоны газораспределительных сетей, в целях предупреждения их повреждения или нарушения условий их нормальной эксплуатации налагаются ограничения (обременения), которыми запрещается лицам, указанным в пункте 2 Правил: 1) строить объекты жилищно-гражданского и производственного назначения; 2) сносить и реконструировать мосты, коллекторы, автомобильные и железные дороги с расположенными на них газораспределительными сетями без предварительного выноса этих газопроводов по согласованию с эксплуатационными организациями; 3) разрушать берегоукрепительные сооружения, водопропускные устройства, земляные и иные сооружения, предохраняющие газораспределительные сети от разрушений; 4) перемещать, повреждать, засыпать и уничтожать опознавательные знаки, контрольно-измерительные пункты и другие устройства газораспределительных сетей; 5) устраивать свалки и склады, разливать растворы кислот, солей, щелочей и других химически активных веществ; 6) ограждать и перегораживать охранные зоны, препятствовать

Сведения о границах охранной зоны газопровода		
Газопровод к жилому дому по адресу: 171680, Тверская область, пгт. Молоково, ул. им. Маршала Огаркова, д. 73		
		доступу персонала эксплуатационных организаций к газораспределительным сетям, проведению обслуживания и устранению повреждений газораспределительных сетей; 7) разводить огонь и размещать источники огня; 8) рыть погреба, копать и обрабатывать почву сельскохозяйственными и мелиоративными орудиями и механизмами на глубину более 0,3 м; 9) открывать калитки и двери газорегуляторных пунктов, станций катодной и дренажной защиты, люки подземных колодцев, включать или отключать электроснабжение средств связи, освещения и систем телемеханики; 10) набрасывать, приставлять и привязывать к опорам и надземным газопроводам, ограждениям и зданиям газораспределительных сетей посторонние предметы, лестницы, влезать на них; 11) самовольно подключаться к газораспределительным сетям
4	Сведения о подзонах, их количестве, конкретные ограничения использования земельных участков в границах каждой подзоны из перечня ограничений (в случае если федеральным законом, положением о зоне с особыми условиями использования территории предусмотрено выделение в границах зоны подзон)	В границах зоны с особыми условиями использования территории «охранная зона газопровода» выделение подзон не предусмотрено Правилами
II Перечень координат характерных точек границ охранной зоны		
5. Система координат: МСК-69, зона 2		

6. Перечень координат характерных точек границ охранной зоны газопровода

Обозначение характерных точек границы	Координаты, м		Метод определения координат и средняя квадратическая погрешность положения характерной точки, (M_t), м	Описание закрепления точки
	X	Y		
1	437985.76	2324789.86	картометрический, 1 м	—
2	437983.78	2324786.38	картометрический, 1 м	—
3	437988.39	2324783.76	картометрический, 1 м	—
4	437990.37	2324787.24	картометрический, 1 м	—
1	437985.76	2324789.86	картометрический, 1 м	—

Сведения о границах охранной зоны газораспределительной сети
Газопровод к жилому дому по адресу: 171680, Тверская область, пгт. Молоково, ул. им. Маршала Огаркова, д. 73
III. Графическое описание местоположения границ охранной зоны газопровода

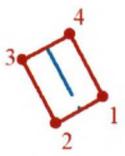

Используемые условные знаки и обозначения:

- граница охранной зоны газопровода
- 2 - поворотная точка границы охранной зоны газопровода
- местоположение оси инженерного сооружения

Приложение 41
к постановлению Правительства
Тверской области
от 06.10.2025 № 561-пп

Сведения о границах охранной зоны газопровода (объекта сети газораспределения (газопотребления) «Газопровод к жилому дому по адресу: 171680, Тверская обл., м.о. Молоковский, пгт. Молоково, ул. Мира, д. 2, кв. 1» и перечень ограничений использования земельных участков

Сведения о границах охранной зоны газопровода		
Газопровод к жилому дому по адресу: 171680, Тверская обл., м.о. Молоковский, пгт. Молоково, ул. Мира, д. 2, кв. 1		
I Описание характеристик охранной зоны		
№ п/п	Характеристики	Описание
1	Наименование, вид, местоположение объекта, в целях защиты которого устанавливается зона с особыми условиями использования территории	Наименование объекта: «Газопровод к жилому дому по адресу: 171680, Тверская обл., м.о. Молоковский, пгт. Молоково, ул. Мира, д. 2, кв. 1». Протяженность: 5 м. Кадастровый номер: 69:21:0070118:284. Год завершения строительства: 2024. Вид объекта: трубопровод (газопровод). Назначение объекта: газораспределительная сеть (19.7.3.1). Местоположение объекта: Тверская область, муниципальный округ Молоковский, поселок городского типа Молоково ул. Мира, д. 2, кв. 1
2	Площадь зоны +/- величина погрешности определения площади (Р +/- Дельта Р)	19 кв. м ± 15 кв. м
3	Перечень ограничений использования земельных участков	В соответствии с пунктом 14 Правил охраны газораспределительных сетей, утвержденных постановлением Правительства Российской Федерации от 20.11.2000 № 878 (далее – Правила), на земельные участки, входящие в охранные зоны газораспределительных сетей, в целях предупреждения их повреждения или нарушения условий их нормальной эксплуатации налагаются ограничения (обременения), которыми запрещается лицам, указанным в пункте 2 Правил: 1) строить объекты жилищно-гражданского и производственного назначения; 2) сносить и реконструировать мосты, коллекторы, автомобильные и железные дороги с расположенными на них газораспределительными сетями без предварительного выноса этих газопроводов по согласованию с эксплуатационными организациями; 3) разрушать берегоукрепительные сооружения, водопропускные устройства, земляные и иные сооружения, предохраняющие газораспределительные сети от разрушений; 4) перемещать, повреждать, засыпать и уничтожать опознавательные знаки, контрольно-измерительные пункты и другие устройства газораспределительных сетей; 5) устраивать свалки и склады, разливать растворы кислот, солей, щелочей и других химически активных веществ; 6) огораживать и перегораживать охранные зоны, препятствовать

Сведения о границах охранной зоны газопровода

Газопровод к жилому дому по адресу: 171680, Тверская обл., м.о. Молоковский, пгт. Молоково, ул. Мира, д. 2, кв. 1

		доступу персонала эксплуатационных организаций к газораспределительным сетям, проведению обслуживания и устранению повреждений газораспределительных сетей; 7) разводить огонь и размещать источники огня; 8) рыть погреба, копать и обрабатывать почву сельскохозяйственными и мелиоративными орудиями и механизмами на глубину более 0,3 м; 9) открывать калитки и двери газорегуляторных пунктов, станций катодной и дренажной защиты, люки подземных колодцев, включать или отключать электроснабжение средств связи, освещения и систем телемеханики; 10) набрасывать, приставлять и привязывать к опорам и надземным газопроводам, ограждениям и зданиям газораспределительных сетей посторонние предметы, лестницы, влезать на них; 11) самовольно подключаться к газораспределительным сетям
4	Сведения о подзонах, их количестве, конкретные ограничения использования земельных участков в границах каждой подзоны из перечня ограничений (в случае если федеральным законом, положением о зоне с особыми условиями использования территории предусмотрено выделение в границах зоны подзон)	В границах зоны с особыми условиями использования территории «охранная зона газопровода» выделение подзон не предусмотрено Правилами

II Перечень координат характерных точек границ охранной зоны

5. Система координат: МСК-69, зона 2

6. Перечень координат характерных точек границ охранной зоны газопровода

Обозначение характерных точек границы	Координаты, м		Метод определения координат и средняя квадратическая погрешность положения характерной точки, (M_t), м	Описание закрепления точки
	X	Y		
1	437029.87	2325587.87	картометрический, 1 м	—
2	437025.96	2325590.55	картометрический, 1 м	—
3	437023.70	2325587.25	картометрический, 1 м	—
4	437027.61	2325584.57	картометрический, 1 м	—
1	437029.87	2325587.87	картометрический, 1 м	—

Сведения о границах охранной зоны газораспределительной сети
Газопровод к жилому дому по адресу: 171680, Тверская обл., м.о. Молоковский, пгт. Молоково, ул. Мира, д. 2, кв. 1
III. Графическое описание местоположения границ охранной зоны газопровода

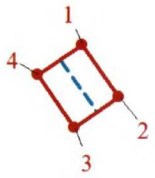

Используемые условные знаки и обозначения:

- граница охранной зоны газопровода
- 2 - поворотная точка границы охранной зоны газопровода
- местоположение оси инженерного сооружения

Приложение 42
к постановлению Правительства
Тверской области
от 06.10.2025 № 561-пп

Сведения о границах охранной зоны газопровода (объекта сети газораспределения (газопотребления) «Газопровод к жилому дому по адресу: 171680, Тверская область, м.о. Молоковский, пгт. Молоково, пер. Первомайский, д. 16» и перечень ограничений использования земельных участков

Сведения о границах охранной зоны газопровода		
Газопровод к жилому дому по адресу: 171680, Тверская область, м.о. Молоковский, пгт. Молоково, пер. Первомайский, д. 16		
I Описание характеристик охранной зоны		
№ п/п	Характеристики	Описание
1	Наименование, вид, местоположение объекта, в целях защиты которого устанавливается зона с особыми условиями использования территории	Наименование объекта: «Газопровод к жилому дому по адресу: 171680, Тверская область, м.о. Молоковский, пгт. Молоково, пер. Первомайский, д. 16» Протяженность: 4 м. Кадастровый номер: 69:21:0070231:271 Год завершения строительства: 2024. Вид объекта: трубопровод (газопровод). Назначение объекта: сооружения трубопроводного транспорта (7.7). Местоположение объекта: Тверская область, муниципальный округ Молоковский, поселок городского типа Молоково, пер. Первомайский, д. 16
2	Площадь зоны +/- величина погрешности определения площади (Р +/- Дельта Р)	16 кв. м ± 14 кв. м
3	Перечень ограничений использования земельных участков	В соответствии с пунктом 14 Правил охраны газораспределительных сетей, утвержденных постановлением Правительства Российской Федерации от 20.11.2000 № 878 (далее – Правила), на земельные участки, входящие в охранные зоны газораспределительных сетей, в целях предупреждения их повреждения или нарушения условий их нормальной эксплуатации налагаются ограничения (обременения), которыми запрещается лицам, указанным в пункте 2 Правил: 1) строить объекты жилищно-гражданского и производственного назначения; 2) сносить и реконструировать мосты, коллекторы, автомобильные и железные дороги с расположенными на них газораспределительными сетями без предварительного выноса этих газопроводов по согласованию с эксплуатационными организациями; 3) разрушать берегоукрепительные сооружения, водопропускные устройства, земляные и иные сооружения, предохраняющие газораспределительные сети от разрушений; 4) перемещать, повреждать, засыпать и уничтожать опознавательные знаки, контрольно-измерительные пункты и другие устройства газораспределительных сетей; 5) устраивать свалки и склады, разливать растворы кислот, солей, щелочей и других химически активных веществ; 6) огораживать и перегораживать охранные зоны, препятствовать

Сведения о границах охранной зоны газопровода		
Газопровод к жилому дому по адресу: 171680, Тверская область, м.о. Молоковский, пгт. Молоково, пер. Первомайский, д. 16		
		доступу персонала эксплуатационных организаций к газораспределительным сетям, проведению обслуживания и устранению повреждений газораспределительных сетей; 7) разводить огонь и размещать источники огня; 8) рыть погреба, копать и обрабатывать почву сельскохозяйственными и мелиоративными орудиями и механизмами на глубину более 0,3 м; 9) открывать калитки и двери газорегуляторных пунктов, станций катодной и дренажной защиты, люки подземных колодцев, включать или отключать электроснабжение средств связи, освещения и систем телемеханики; 10) набрасывать, приставлять и привязывать к опорам и надземным газопроводам, ограждениям и зданиям газораспределительных сетей посторонние предметы, лестницы, влезать на них; 11) самовольно подключаться к газораспределительным сетям
4	Сведения о подзонах, их количестве, конкретные ограничения использования земельных участков в границах каждой подзоны из перечня ограничений (в случае если федеральным законом, положением о зоне с особыми условиями использования территории предусмотрено выделение в границах зоны подзон)	В границах зоны с особыми условиями использования территории «охранная зона газопровода» выделение подзон не предусмотрено Правилами

II Перечень координат характерных точек границ охранной зоны

5. Система координат: МСК-69, зона 2

6. Перечень координат характерных точек границ охранной зоны газопровода

Обозначение характерных точек границы	Координаты, м		Метод определения координат и средняя квадратическая погрешность положения характерной точки, (M_t), м	Описание закрепления точки
	X	Y		
1	437814.08	2325550.60	картометрический, 1 м	—
2	437810.10	2325550.22	картометрический, 1 м	—
3	437810.49	2325546.14	картометрический, 1 м	—
4	437814.47	2325546.52	картометрический, 1 м	—
1	437814.08	2325550.60	картометрический, 1 м	—

Сведения о границах охранной зоны газораспределительной сети
Газопровод к жилому дому по адресу: 171680, Тверская область, м.о. Молоковский, пгт. Молоково, пер. Первомайский, д.16
III. Графическое описание местоположения границ охранной зоны газопровода

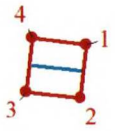

Используемые условные знаки и обозначения:

- граница охранной зоны газопровода
- 2 - поворотная точка границы охранной зоны газопровода
- местоположение оси инженерного сооружения

Приложение 43
к постановлению Правительства
Тверской области
от 06.10.2025 № 561-пп

Сведения о границах охранной зоны газопровода (объекта сети газораспределения (газопотребления) Газопровод к жилому дому по адресу: 171680, Тверская обл., м.о. Молоковский, пгт. Молоково, ул. Советская, д. 18» и перечень ограничений использования земельных участков

Сведения о границах охранной зоны газопровода		
Газопровод к жилому дому по адресу: 171680, Тверская обл., м.о. Молоковский, пгт. Молоково, ул. Советская, д. 18		
I. Описание характеристик охранной зоны		
№ п/п	Характеристики	Описание
1	Наименование, вид, местоположение объекта, в целях защиты которого устанавливается зона с особыми условиями использования территории	Наименование объекта: «Газопровод к жилому дому по адресу: 171680, Тверская обл., м.о. Молоковский, пгт. Молоково, ул. Советская, д. 18». Протяженность: 7 м. Год завершения строительства: 2023. Кадастровый номер: 69:21:0070220:260. Вид объекта: трубопровод (газопровод). Назначение объекта: газораспределительная сеть (19.7.3.1). Местоположение объекта: Тверская область, муниципальный округ Молоковский, поселок городского типа Молоково, ул. Советская, д. 18
2	Площадь зоны +/- величина погрешности определения площади (Р +/- Дельта Р)	25 кв. м ± 4 кв. м
3	Перечень ограничений использования земельных участков	В соответствии с пунктом 14 Правил охраны газораспределительных сетей, утвержденных постановлением Правительства Российской Федерации от 20.11.2000 № 878 (далее – Правила), согласно которому на земельные участки, входящие в охранные зоны газораспределительных сетей, в целях предупреждения их повреждения или нарушения условий их нормальной эксплуатации налагаются ограничения (обременения), которыми запрещается лицам, указанным в пункте 2 Правил: 1) строить объекты жилищно-гражданского и производственного назначения; 2) сносить и реконструировать мосты, коллекторы, автомобильные и железные дороги с расположенными на них газораспределительными сетями без предварительного выноса этих газопроводов по согласованию с эксплуатационными организациями; 3) разрушать берегоукрепительные сооружения, водопропускные устройства, земляные и иные сооружения, предохраняющие газораспределительные сети от разрушений; 4) перемещать, повреждать, засыпать и уничтожать опознавательные знаки, контрольно-измерительные пункты и другие устройства газораспределительных сетей; 5) устраивать свалки и склады, разливать растворы кислот, солей, щелочей и других химически активных веществ; 6) ограждать и перегораживать охранные зоны, препятствовать

Сведения о границах охранной зоны газопровода		
Газопровод к жилому дому по адресу: 171680, Тверская обл., м.о. Молоковский, пгт. Молоково, ул. Советская, д. 18		
		доступу персонала эксплуатационных организаций к газораспределительным сетям, проведению обслуживания и устранению повреждений газораспределительных сетей; 7) разводить огонь и размещать источники огня; 8) рыть погреба, копать и обрабатывать почву сельскохозяйственными и мелиоративными орудиями и механизмами на глубину более 0,3 м; 9) открывать калитки и двери газорегуляторных пунктов, станций катодной и дренажной защиты, люки подземных колодцев, включать или отключать электроснабжение средств связи, освещения и систем телемеханики; 10) набрасывать, приставлять и привязывать к опорам и надземным газопроводам, ограждениям и зданиям газораспределительных сетей посторонние предметы, лестницы, влезать на них; 11) самовольно подключаться к газораспределительным сетям
4	Сведения о подзонах, их количестве, конкретные ограничения использования земельных участков в границах каждой подзоны из перечня ограничений (в случае если федеральным законом, положением о зоне с особыми условиями использования территории предусмотрено выделение в границах зоны подзон)	В границах зоны с особыми условиями использования территории «охранная зона газопровода» выделение подзон не предусмотрено Правилами

II. Перечень координат характерных точек охранной зоны газопровода

5. Система координат: МСК-69, зона 2

6. Перечень координат характерных точек охранной зоны газопровода

Обозначение характерных точек границы	Координаты, м		Метод определения координат и средняя квадратическая погрешность положения характерной точки, (M_t), м	Описание закрепления точки
	X	Y		
1	437997,74	2325500,93	Картометрический, 0,2 м	—
2	438004,02	2325501,40	Картометрический, 0,2 м	—
3	438003,72	2325505,38	Картометрический, 0,2 м	—
4	437997,44	2325504,91	Картометрический, 0,2 м	—
1	437997,74	2325500,93	Картометрический, 0,2 м	—

Сведения о границах охранной зоны газораспределительной сети

Газопровод к жилому дому по адресу: 171680, Тверская обл., м.о. Молоковский, пгт. Молоково, ул. Советская, д. 18

III. Графическое описание местоположения границ охранной зоны газопровода

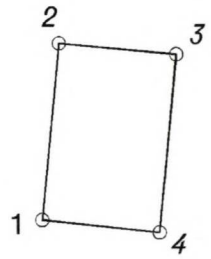

Используемые условные знаки и обозначения:

- граница охранной зоны газопровода

⊙ 3 - поворотная точка границы охранной зоны газопровода

Приложение 44
к постановлению Правительства
Тверской области
от 06.10.2025 № 561-пп

Сведения о границах охранной зоны газопровода (объекта сети газораспределения (газопотребления) «Газопровод к жилому дому по адресу: 171680, Тверская обл., пгт. Молоково, ул. Советская, д. 28» и перечень ограничений использования земельных участков

Сведения о границах охранной зоны газопровода		
Газопровод к жилому дому по адресу: 171680, Тверская обл., пгт. Молоково, ул. Советская, д. 28		
I Описание характеристик охранной зоны		
№ п/п	Характеристики	Описание
1	Наименование, вид, местоположение объекта, в целях защиты которого устанавливается зона с особыми условиями использования территории	Наименование объекта: «Газопровод к жилому дому по адресу: 171680, Тверская обл., пгт. Молоково, ул. Советская, д. 28» Протяженность: 2 м. Кадастровый номер: 69:21:0070220:262. Год завершения строительства: 2023. Вид объекта: трубопровод (газопровод). Назначение объекта: газораспределительная сеть (19.7.3.1). Местоположение объекта: Тверская область, муниципальный округ Молоковский, поселок городского типа Молоково, ул. Советская, д. 28
2	Площадь зоны +/- величина погрешности определения площади (Р +/- Дельта Р)	7 кв. м ± 9 кв. м
3	Перечень ограничений использования земельных участков	В соответствии с пунктом 14 Правил охраны газораспределительных сетей, утвержденных постановлением Правительства Российской Федерации от 20.11.2000 № 878 (далее – Правила), на земельные участки, входящие в охранные зоны газораспределительных сетей, в целях предупреждения их повреждения или нарушения условий их нормальной эксплуатации налагаются ограничения (обременения), которыми запрещается лицам, указанным в пункте 2 Правил: 1) строить объекты жилищно-гражданского и производственного назначения; 2) сносить и реконструировать мосты, коллекторы, автомобильные и железные дороги с расположенными на них газораспределительными сетями без предварительного выноса этих газопроводов по согласованию с эксплуатационными организациями; 3) разрушать берегоукрепительные сооружения, водопропускные устройства, земляные и иные сооружения, предохраняющие газораспределительные сети от разрушений; 4) перемещать, повреждать, засыпать и уничтожать опознавательные знаки, контрольно-измерительные пункты и другие устройства газораспределительных сетей; 5) устраивать свалки и склады, разливать растворы кислот, солей, щелочей и других химически активных веществ; 6) ограждать и перегораживать охранные зоны, препятствовать доступу персонала эксплуатационных организаций к

Сведения о границах охранной зоны газопровода		
Газопровод к жилому дому по адресу: 171680, Тверская обл., пгт. Молоково, ул. Советская, д. 28		
		газораспределительным сетям, проведению обслуживания и устранению повреждений газораспределительных сетей; 7) разводить огонь и размещать источники огня; 8) рыть погреба, копать и обрабатывать почву сельскохозяйственными и мелиоративными орудиями и механизмами на глубину более 0,3 м; 9) открывать калитки и двери газорегуляторных пунктов, станций катодной и дренажной защиты, люки подземных колодцев, включать или отключать электроснабжение средств связи, освещения и систем телемеханики; 10) набрасывать, приставлять и привязывать к опорам и надземным газопроводам, ограждениям и зданиям газораспределительных сетей посторонние предметы, лестницы, влезать на них; 11) самовольно подключаться к газораспределительным сетям
4	Сведения о подзонах, их количестве, конкретные ограничения использования земельных участков в границах каждой подзоны из перечня ограничений (в случае если федеральным законом, положением о зоне с особыми условиями использования территории предусмотрено выделение в границах зоны подзон)	В границах зоны с особыми условиями использования территории «охранная зона газопровода» выделение подзон не предусмотрено Правилами
II Перечень координат характерных точек границ охранной зоны		
5. Система координат: МСК-69, зона 2		

6. Перечень координат характерных точек границ охранной зоны газопровода

Обозначение характерных точек границы	Координаты, м		Метод определения координат и средняя квадратическая погрешность положения характерной точки, (M_t), м	Описание закрепления точки
	X	Y		
1	437991.77	2325577.69	картометрический, 1 м	—
2	437991.22	2325581.65	картометрический, 1 м	—
3	437989.48	2325581.41	картометрический, 1 м	—
4	437990.03	2325577.45	картометрический, 1 м	—
1	437991.77	2325577.69	картометрический, 1 м	—

Сведения о границах охранной зоны газораспределительной сети
Газопровод к жилому дому по адресу: 171680, Тверская обл., пгт. Молоково, ул. Советская, д. 28
III. Графическое описание местоположения границ охранной зоны газопровода

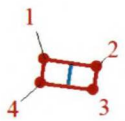

Используемые условные знаки и обозначения:

- граница охранной зоны газопровода
- 2 - поворотная точка границы охранной зоны газопровода
- местоположение оси инженерного сооружения

Приложение 45
к постановлению Правительства
Тверской области
от 06.10.2025 № 561-пп

Сведения о границах охранной зоны газопровода (объекта сети газораспределения (газопотребления) «Газопровод к жилому дому по адресу: 171680, Тверская обл., пгт. Молоково, ул. Советская, д. 29» и перечень ограничений использования земельных участков

Сведения о границах охранной зоны газопровода		
Газопровод к жилому дому по адресу: 171680, Тверская обл., пгт. Молоково, ул. Советская, д. 29		
I Описание характеристик охранной зоны		
№ п/п	Характеристики	Описание
1	Наименование, вид, местоположение объекта, в целях защиты которого устанавливается зона с особыми условиями использования территории	Наименование объекта: «Газопровод к жилому дому по адресу: 171680, Тверская обл., пгт. Молоково, ул. Советская, д. 29» Протяженность: 1 м. Кадастровый номер: 69:21:0070215:153 Год завершения строительства: 2023. Вид объекта: трубопровод (газопровод). Назначение объекта: газораспределительная сеть (19.7.3.1). Местоположение объекта: Тверская область, муниципальный округ Молоковский, поселок городского типа Молоково, ул. Советская, д. 29
2	Площадь зоны +/- величина погрешности определения площади (Р +/- Дельта Р)	4 кв. м ± 7 кв. м
3	Перечень ограничений использования земельных участков	В соответствии с пунктом 14 Правил охраны газораспределительных сетей, утвержденных постановлением Правительства Российской Федерации от 20.11.2000 № 878 (далее – Правила), на земельные участки, входящие в охранные зоны газораспределительных сетей, в целях предупреждения их повреждения или нарушения условий их нормальной эксплуатации налагаются ограничения (обременения), которыми запрещается лицам, указанным в пункте 2 Правил: 1) строить объекты жилищно-гражданского и производственного назначения; 2) сносить и реконструировать мосты, коллекторы, автомобильные и железные дороги с расположенными на них газораспределительными сетями без предварительного выноса этих газопроводов по согласованию с эксплуатационными организациями; 3) разрушать берегоукрепительные сооружения, водопропускные устройства, земляные и иные сооружения, предохраняющие газораспределительные сети от разрушений; 4) перемещать, повреждать, засыпать и уничтожать опознавательные знаки, контрольно-измерительные пункты и другие устройства газораспределительных сетей; 5) устраивать свалки и склады, разливать растворы кислот, солей, щелочей и других химически активных веществ; 6) ограждать и перегораживать охранные зоны, препятствовать доступу персонала эксплуатационных организаций к

Сведения о границах охранной зоны газопровода		
Газопровод к жилому дому по адресу: 171680, Тверская обл., пгт. Молоково, ул. Советская, д. 29		
		газораспределительным сетям, проведению обслуживания и устранению повреждений газораспределительных сетей; 7) разводить огонь и размещать источники огня; 8) рыть погреба, копать и обрабатывать почву сельскохозяйственными и мелиоративными орудиями и механизмами на глубину более 0,3 м; 9) открывать калитки и двери газорегуляторных пунктов, станций катодной и дренажной защиты, люки подземных колодцев, включать или отключать электроснабжение средств связи, освещения и систем телемеханики; 10) набрасывать, приставлять и привязывать к опорам и надземным газопроводам, ограждениям и зданиям газораспределительных сетей посторонние предметы, лестницы, влезать на них; 11) самовольно подключаться к газораспределительным сетям
4	Сведения о подзонах, их количестве, конкретные ограничения использования земельных участков в границах каждой подзоны из перечня ограничений (в случае если федеральным законом, положением о зоне с особыми условиями использования территории предусмотрено выделение в границах зоны подзон)	В границах зоны с особыми условиями использования территории «охранная зона газопровода» выделение подзон не предусмотрено Правилами
II Перечень координат характерных точек границ охранной зоны		
5. Система координат: МСК-69, зона 2		

6. Перечень координат характерных точек границ охранной зоны газопровода

Обозначение характерных точек границы	Координаты, м		Метод определения координат и средняя квадратическая погрешность положения характерной точки, (M_t), м	Описание закрепления точки
	X	Y		
1	437981.97	2325796.49	картометрический, 1 м	—
2	437978.03	2325795.77	картометрический, 1 м	—
3	437978.22	2325794.74	картометрический, 1 м	—
4	437982.16	2325795.46	картометрический, 1 м	—
1	437981.97	2325796.49	картометрический, 1 м	—

Сведения о границах охранной зоны газораспределительной сети
Газопровод к жилому дому по адресу: 171680, Тверская обл., пгт. Молоково, ул. Советская, д. 29
III. Графическое описание местоположения границ охранной зоны газопровода



Используемые условные знаки и обозначения:

- граница охранной зоны газопровода
- 2 - поворотная точка границы охранной зоны газопровода
- местоположение оси инженерного сооружения

Приложение 46
к постановлению Правительства
Тверской области
от 06.10.2025 № 561-пп

Сведения о границах охранной зоны газопровода (объекта сети газораспределения (газопотребления) «Газопровод к жилому дому по адресу: 171680, Тверская обл., пгт. Молоково, ул. Советская, д. 54» и перечень ограничений использования земельных участков

Сведения о границах охранной зоны газопровода		
Газопровод к жилому дому по адресу: 171680, Тверская обл., пгт. Молоково, ул. Советская, д. 54		
I Описание характеристик охранной зоны		
№ п/п	Характеристики	Описание
1	Наименование, вид, местоположение объекта, в целях защиты которого устанавливается зона с особыми условиями использования территории	Наименование объекта: «Газопровод к жилому дому по адресу: 171680, Тверская обл., пгт. Молоково, ул. Советская, д. 54». Протяженность: 2 м. Кадастровый номер: 69:21:0070230:150. Год завершения строительства: 2023. Вид объекта: трубопровод (газопровод). Назначение объекта: газораспределительная сеть (19.7.3.1). Местоположение объекта: Тверская область, муниципальный округ Молоковский, поселок городского типа Молоково
2	Площадь зоны +/- величина погрешности определения площади (Р +/- Дельта Р)	7 кв. м ± 9 кв. м
3	Перечень ограничений использования земельных участков	В соответствии с пунктом 14 Правил охраны газораспределительных сетей, утвержденных постановлением Правительства Российской Федерации от 20.11.2000 № 878 (далее – Правила), на земельные участки, входящие в охранные зоны газораспределительных сетей, в целях предупреждения их повреждения или нарушения условий их нормальной эксплуатации налагаются ограничения (обременения), которыми запрещается лицам, указанным в пункте 2 Правил: 1) строить объекты жилищно-гражданского и производственного назначения; 2) сносить и реконструировать мосты, коллекторы, автомобильные и железные дороги с расположенными на них газораспределительными сетями без предварительного выноса этих газопроводов по согласованию с эксплуатационными организациями; 3) разрушать берегоукрепительные сооружения, водопропускные устройства, земляные и иные сооружения, предохраняющие газораспределительные сети от разрушений; 4) перемещать, повреждать, засыпать и уничтожать опознавательные знаки, контрольно-измерительные пункты и другие устройства газораспределительных сетей; 5) устраивать свалки и склады, разливать растворы кислот, солей, щелочей и других химически активных веществ; 6) ограждать и перегораживать охранные зоны, препятствовать доступу персонала эксплуатационных организаций к газораспределительным сетям, проведению обслуживания и

Сведения о границах охранной зоны газопровода

Газопровод к жилому дому по адресу: 171680, Тверская обл., пгт. Молоково, ул. Советская, д. 54

		устранению повреждений газораспределительных сетей; 7) разводить огонь и размещать источники огня; 8) рыть погреба, копать и обрабатывать почву сельскохозяйственными и мелиоративными орудиями и механизмами на глубину более 0,3 м; 9) открывать калитки и двери газорегуляторных пунктов, станций катодной и дренажной защиты, люки подземных колодцев, включать или отключать электроснабжение средств связи, освещения и систем телемеханики; 10) набрасывать, приставлять и привязывать к опорам и надземным газопроводам, ограждениям и зданиям газораспределительных сетей посторонние предметы, лестницы, влезать на них; 11) самовольно подключаться к газораспределительным сетям
4	Сведения о подзонах, их количестве, конкретные ограничения использования земельных участков в границах каждой подзоны из перечня ограничений (в случае если федеральным законом, положением о зоне с особыми условиями использования территории предусмотрено выделение в границах зоны подзон)	В границах зоны с особыми условиями использования территории «охранная зона газопровода» выделение подзон не предусмотрено Правилами

II Перечень координат характерных точек границ охранной зоны

5. Система координат: МСК-69, зона 2

6. Перечень координат характерных точек границ охранной зоны газопровода

Обозначение характерных точек границы	Координаты, м		Метод определения координат и средняя квадратическая погрешность положения характерной точки, (M_t), м	Описание закрепления точки
	X	Y		
1	437933.62	2325894.14	картометрический, 1 м	—
2	437931.99	2325893.89	картометрический, 1 м	—
3	437932.59	2325889.93	картометрический, 1 м	—
4	437934.22	2325890.18	картометрический, 1 м	—
1	437933.62	2325894.14	картометрический, 1 м	—

Сведения о границах охранной зоны газораспределительной сети
Газопровод к жилому дому по адресу: 171680, Тверская обл., пгт. Молоково, ул. Советская, д. 54
III. Графическое описание местоположения границ охранной зоны газопровода

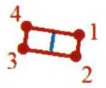

Используемые условные знаки и обозначения:

- граница охранной зоны газопровода
- 2 - поворотная точка границы охранной зоны газопровода
- местоположение оси инженерного сооружения

Приложение 47
к постановлению Правительства
Тверской области
от 06.10.2025 № 561-пп

Сведения о границах охранной зоны газопровода (объекта сети газораспределения (газопотребления) «Газопровод к жилому дому по адресу: 171680, Тверская область, м.о. Молоковский, пгт. Молоково, ул. Народная, д. 14» и перечень ограничений использования земельных участков

Сведения о границах охранной зоны газопровода		
Газопровод к жилому дому по адресу: 171680, Тверская область, м.о. Молоковский, пгт. Молоково, ул. Народная, д. 14		
I Описание характеристик охранной зоны		
№ п/п	Характеристики	Описание
1	Наименование, вид, местоположение объекта, в целях защиты которого устанавливается зона с особыми условиями использования территории	Наименование объекта: «Газопровод к жилому дому по адресу: 171680, Тверская область, м.о. Молоковский, пгт. Молоково, ул. Народная, д. 14». Протяженность: 7 м. Кадастровый номер: 69:21:0070111:173. Год завершения строительства: 2024. Вид объекта: трубопровод (газопровод). Назначение объекта: газораспределительная сеть (19.7.3.1). Местоположение объекта: Тверская область, муниципальный округ Молоковский, поселок городского типа Молоково, ул. Народная, д. 14
2	Площадь зоны +/- величина погрешности определения площади (Р +/- Дельта Р)	26 кв. м ± 18 кв. м
3	Перечень ограничений использования земельных участков	В соответствии с пунктом 14 Правил охраны газораспределительных сетей, утвержденных постановлением Правительства Российской Федерации от 20.11.2000 № 878 (далее – Правила), на земельные участки, входящие в охранные зоны газораспределительных сетей, в целях предупреждения их повреждения или нарушения условий их нормальной эксплуатации налагаются ограничения (обременения), которыми запрещается лицам, указанным в пункте 2 Правил: 1) строить объекты жилищно-гражданского и производственного назначения; 2) сносить и реконструировать мосты, коллекторы, автомобильные и железные дороги с расположенными на них газораспределительными сетями без предварительного выноса этих газопроводов по согласованию с эксплуатационными организациями; 3) разрушать берегоукрепительные сооружения, водопропускные устройства, земляные и иные сооружения, предохраняющие газораспределительные сети от разрушений; 4) перемещать, повреждать, засыпать и уничтожать опознавательные знаки, контрольно-измерительные пункты и другие устройства газораспределительных сетей; 5) устраивать свалки и склады, разливать растворы кислот, солей, щелочей и других химически активных веществ; 6) огораживать и перегораживать охранные зоны, препятствовать

Сведения о границах охранной зоны газопровода		
Газопровод к жилому дому по адресу: 171680, Тверская область, м.о. Молоковский, пгт. Молоково, ул. Народная, д. 14		
		доступу персонала эксплуатационных организаций к газораспределительным сетям, проведению обслуживания и устранению повреждений газораспределительных сетей; 7) разводить огонь и размещать источники огня; 8) рыть погреба, копать и обрабатывать почву сельскохозяйственными и мелиоративными орудиями и механизмами на глубину более 0,3 м; 9) открывать калитки и двери газорегуляторных пунктов, станций катодной и дренажной защиты, люки подземных колодцев, включать или отключать электроснабжение средств связи, освещения и систем телемеханики; 10) набрасывать, приставлять и привязывать к опорам и надземным газопроводам, ограждениям и зданиям газораспределительных сетей посторонние предметы, лестницы, влезать на них; 11) самовольно подключаться к газораспределительным сетям
4	Сведения о подзонах, их количестве, конкретные ограничения использования земельных участков в границах каждой подзоны из перечня ограничений (в случае если федеральным законом, положением о зоне с особыми условиями использования территории предусмотрено выделение в границах зоны подзон)	В границах зоны с особыми условиями использования территории «охранная зона газопровода» выделение подзон не предусмотрено Правилами

II Перечень координат характерных точек границ охранной зоны

5. Система координат: МСК-69, зона 2

6. Перечень координат характерных точек границ охранной зоны газопровода

Обозначение характерных точек границы	Координаты, м		Метод определения координат и средняя квадратическая погрешность положения характерной точки, (M_t), м	Описание закрепления точки
	X	Y		
1	437535.65	2325012.48	картометрический, 1 м	—
2	437532.37	2325014.76	картометрический, 1 м	—
3	437528.73	2325009.50	картометрический, 1 м	—
4	437532.01	2325007.22	картометрический, 1 м	—
1	437535.65	2325012.48	картометрический, 1 м	—

Сведения о границах охранной зоны газораспределительной сети
Газопровод к жилому дому по адресу: 171680, Тверская область, м.о. Молоковский, пгт. Молоково, ул. Народная, д. 14
III. Графическое описание местоположения границ охранной зоны газопровода

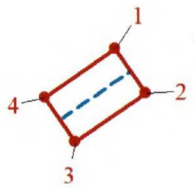

Используемые условные знаки и обозначения:

- граница охранной зоны газопровода
- 2 - поворотная точка границы охранной зоны газопровода
- местоположение оси инженерного сооружения

Приложение 48
к постановлению Правительства
Тверской области
от 06.10.2025 № 561-пп

Сведения о границах охранной зоны газопровода (объекта сети газораспределения (газопотребления) «Газопровод к жилому дому по адресу: 171680, Тверская область, м.о. Молоковский, пгт. Молоково, ул. Народная, д. 12» и перечень ограничений использования земельных участков

Сведения о границах охранной зоны газопровода		
Газопровод к жилому дому по адресу: 171680, Тверская область, м.о. Молоковский, пгт. Молоково, ул. Народная, д. 12		
I Описание характеристик охранной зоны		
№ п/п	Характеристики	Описание
1	Наименование, вид, местоположение объекта, в целях защиты которого устанавливается зона с особыми условиями использования территории	Наименование объекта: «Газопровод к жилому дому по адресу: 171680, Тверская область, м.о. Молоковский, пгт. Молоково, ул. Народная, д. 12». Протяженность: 8 м. Кадастровый номер: 69:21:0070111:172. Год завершения строительства: 2024. Вид объекта: трубопровод (газопровод). Назначение объекта: газораспределительная сеть (19.7.3.1). Местоположение объекта: Тверская область, муниципальный округ Молоковский, поселок городского типа Молоково
2	Площадь зоны +/- величина погрешности определения площади (Р +/- Дельта Р)	30 кв. м ± 19 кв. м
3	Перечень ограничений использования земельных участков	В соответствии с пунктом 14 Правил охраны газораспределительных сетей, утвержденных постановлением Правительства Российской Федерации от 20.11.2000 № 878 (далее – Правила), на земельные участки, входящие в охранные зоны газораспределительных сетей, в целях предупреждения их повреждения или нарушения условий их нормальной эксплуатации налагаются ограничения (обременения), которыми запрещается лицам, указанным в пункте 2 Правил: 1) строить объекты жилищно-гражданского и производственного назначения; 2) сносить и реконструировать мосты, коллекторы, автомобильные и железные дороги с расположенными на них газораспределительными сетями без предварительного выноса этих газопроводов по согласованию с эксплуатационными организациями; 3) разрушать берегоукрепительные сооружения, водопропускные устройства, земляные и иные сооружения, предохраняющие газораспределительные сети от разрушений; 4) перемещать, повреждать, засыпать и уничтожать опознавательные знаки, контрольно-измерительные пункты и другие устройства газораспределительных сетей; 5) устраивать свалки и склады, разливать растворы кислот, солей, щелочей и других химически активных веществ; 6) огораживать и перегораживать охранные зоны, препятствовать доступу персонала эксплуатационных организаций к

Сведения о границах охранной зоны газопровода		
Газопровод к жилому дому по адресу: 171680, Тверская область, м.о. Молоковский, пгт. Молоково, ул. Народная, д. 12		
		газораспределительным сетям, проведению обслуживания и устранению повреждений газораспределительных сетей; 7) разводить огонь и размещать источники огня; 8) рыть погреба, копать и обрабатывать почву сельскохозяйственными и мелиоративными орудиями и механизмами на глубину более 0,3 м; 9) открывать калитки и двери газорегуляторных пунктов, станций катодной и дренажной защиты, люки подземных колодцев, включать или отключать электроснабжение средств связи, освещения и систем телемеханики; 10) набрасывать, приставлять и привязывать к опорам и надземным газопроводам, ограждениям и зданиям газораспределительных сетей посторонние предметы, лестницы, влезать на них; 11) самовольно подключаться к газораспределительным сетям
4	Сведения о подзонах, их количестве, конкретные ограничения использования земельных участков в границах каждой подзоны из перечня ограничений (в случае если федеральным законом, положением о зоне с особыми условиями использования территории предусмотрено выделение в границах зоны подзон)	В границах зоны с особыми условиями использования территории «охранная зона газопровода» выделение подзон не предусмотрено Правилами
II Перечень координат характерных точек границ охранной зоны		
5. Система координат: МСК-69, зона 2		

6. Перечень координат характерных точек границ охранной зоны газопровода

Обозначение характерных точек границы	Координаты, м		Метод определения координат и средняя квадратическая погрешность положения характерной точки, (M_t), м	Описание закрепления точки
	X	Y		
1	437517.25	2325027.01	картометрический, 1 м	—
2	437514.01	2325029.35	картометрический, 1 м	—
3	437509.67	2325023.32	картометрический, 1 м	—
4	437512.85	2325020.91	картометрический, 1 м	—
1	437517.25	2325027.01	картометрический, 1 м	—

Сведения о границах охранной зоны газораспределительной сети

Газопровод к жилому дому по адресу: 171680, Тверская область, м.о. Молоковский, пгт. Молоково, ул. Народная, д. 12

III. Графическое описание местоположения границ охранной зоны газопровода

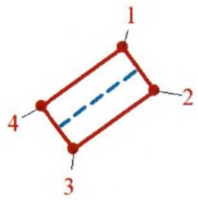

Используемые условные знаки и обозначения:

- граница охранной зоны газопровода
- 2 - поворотная точка границы охранной зоны газопровода
- местоположение оси инженерного сооружения

Приложение 49
к постановлению Правительства
Тверской области
от 06.10.2025 № 561-пп

Сведения о границах охранной зоны газопровода (объекта сети газораспределения (газопотребления) «Газопровод к жилому дому по адресу: 171680, Тверская обл., пгт. Молоково, ул. Солнечная, д. 8» и перечень ограничений использования земельных участков

Сведения о границах охранной зоны газопровода		
Газопровод к жилому дому по адресу: 171680, Тверская обл., пгт. Молоково, ул. Солнечная, д. 8		
I Описание характеристик охранной зоны		
№ п/п	Характеристики	Описание
1	Наименование, вид, местоположение объекта, в целях защиты которого устанавливается зона с особыми условиями использования территории	Наименование объекта: «Газопровод к жилому дому по адресу: 171680, Тверская обл., пгт. Молоково, ул. Солнечная, д. 8». Протяженность: 3 м. Кадастровый номер: 69:21:0070107:306. Год завершения строительства: 2023. Вид объекта: трубопровод (газопровод). Назначение объекта: газораспределительная сеть (19.7.3.1). Местоположение объекта: Тверская область, муниципальный округ Молоковский, поселок городского типа Молоково
2	Площадь зоны +/- величина погрешности определения площади (Р +/- Дельта Р)	13 кв. м ± 13 кв. м
3	Перечень ограничений использования земельных участков	В соответствии с пунктом 14 Правил охраны газораспределительных сетей, утвержденных постановлением Правительства Российской Федерации от 20.11.2000 № 878 (далее – Правила), на земельные участки, входящие в охранные зоны газораспределительных сетей, в целях предупреждения их повреждения или нарушения условий их нормальной эксплуатации налагаются ограничения (обременения), которыми запрещается лицам, указанным в пункте 2 Правил: 1) строить объекты жилищно-гражданского и производственного назначения; 2) сносить и реконструировать мосты, коллекторы, автомобильные и железные дороги с расположенными на них газораспределительными сетями без предварительного выноса этих газопроводов по согласованию с эксплуатационными организациями; 3) разрушать берегоукрепительные сооружения, водопропускные устройства, земляные и иные сооружения, предохраняющие газораспределительные сети от разрушений; 4) перемещать, повреждать, засыпать и уничтожать опознавательные знаки, контрольно-измерительные пункты и другие устройства газораспределительных сетей; 5) устраивать свалки и склады, разливать растворы кислот, солей, щелочей и других химически активных веществ; 6) ограждать и перегораживать охранные зоны, препятствовать доступу персонала эксплуатационных организаций к газораспределительным сетям, проведению обслуживания и

Сведения о границах охранной зоны газопровода		
Газопровод к жилому дому по адресу: 171680, Тверская обл., пгт. Молоково, ул. Солнечная, д. 8		
		устранению повреждений газораспределительных сетей; 7) разводить огонь и размещать источники огня; 8) рыть погреба, копать и обрабатывать почву сельскохозяйственными и мелиоративными орудиями и механизмами на глубину более 0,3 м; 9) открывать калитки и двери газорегуляторных пунктов, станций катодной и дренажной защиты, люки подземных колодцев, включать или отключать электроснабжение средств связи, освещения и систем телемеханики; 10) набрасывать, приставлять и привязывать к опорам и надземным газопроводам, ограждениям и зданиям газораспределительных сетей посторонние предметы, лестницы, влезать на них; 11) самовольно подключаться к газораспределительным сетям
4	Сведения о подзонах, их количестве, конкретные ограничения использования земельных участков в границах каждой подзоны из перечня ограничений (в случае если федеральным законом, положением о зоне с особыми условиями использования территории предусмотрено выделение в границах зоны подзон)	В границах зоны с особыми условиями использования территории «охранная зона газопровода» выделение подзон не предусмотрено Правилами
II Перечень координат характерных точек границ охранной зоны		
5. Система координат: МСК-69, зона 2		
6. Перечень координат характерных точек границ охранной зоны газопровода		

Обозначение характерных точек границы	Координаты, м		Метод определения координат и средняя квадратическая погрешность положения характерной точки, (M_t), м	Описание закрепления точки
	X	Y		
1	437708.73	2324738.45	картометрический, 1 м	—
2	437705.59	2324740.93	картометрический, 1 м	—
3	437703.57	2324738.39	картометрический, 1 м	—
4	437706.71	2324735.91	картометрический, 1 м	—
1	437708.73	2324738.45	картометрический, 1 м	—

Сведения о границах охранной зоны газораспределительной сети
Газопровод к жилому дому по адресу: 171680, Тверская обл., пгт. Молоково, ул. Солнечная, д. 8
III. Графическое описание местоположения границ охранной зоны газопровода

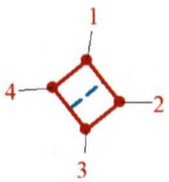

Используемые условные знаки и обозначения:

- граница охранной зоны газопровода
- 2 - поворотная точка границы охранной зоны газопровода
- местоположение оси инженерного сооружения

Приложение 50
к постановлению Правительства
Тверской области
от 06.10.2025 № 561-пп

Сведения о границах охранной зоны газопровода (объекта сети газораспределения (газопотребления)) «Газопровод к жилому дому по адресу: 171680, Тверская область, м.о. Молоковский, пгт. Молоково, ул. Солнечная, д. 15» и перечень ограничений использования земельных участков

Сведения о границах охранной зоны газопровода		
Газопровод к жилому дому по адресу: 171680, Тверская область, м.о. Молоковский, пгт. Молоково, ул. Солнечная, д. 15		
I Описание характеристик охранной зоны		
№ п/п	Характеристики	Описание
1	Наименование, вид, местоположение объекта, в целях защиты которого устанавливается зона с особыми условиями использования территории	Наименование объекта: «Газопровод к жилому дому по адресу: 171680, Тверская область, м.о. Молоковский, пгт. Молоково, ул. Солнечная, д. 15» Протяженность: 4 м. Кадастровый номер: 69:21:0070107:307 Год завершения строительства: 2024. Вид объекта: трубопровод (газопровод). Назначение объекта: сооружения трубопроводного транспорта (7.7). Местоположение объекта: Тверская область, муниципальный округ Молоковский, поселок городского типа Молоково, улица Солнечная, д. 15
2	Площадь зоны +/- величина погрешности определения площади (Р +/- Дельта Р)	16 кв. м ± 14 кв. м
3	Перечень ограничений использования земельных участков	В соответствии с пунктом 14 Правил охраны газораспределительных сетей, утвержденных постановлением Правительства Российской Федерации от 20.11.2000 № 878 (далее – Правила), на земельные участки, входящие в охранные зоны газораспределительных сетей, в целях предупреждения их повреждения или нарушения условий их нормальной эксплуатации налагаются ограничения (обременения), которыми запрещается лицам, указанным в пункте 2 Правил: 1) строить объекты жилищно-гражданского и производственного назначения; 2) сносить и реконструировать мосты, коллекторы, автомобильные и железные дороги с расположенными на них газораспределительными сетями без предварительного выноса этих газопроводов по согласованию с эксплуатационными организациями; 3) разрушать берегоукрепительные сооружения, водопропускные устройства, земляные и иные сооружения, предохраняющие газораспределительные сети от разрушений; 4) перемещать, повреждать, засыпать и уничтожать опознавательные знаки, контрольно-измерительные пункты и другие устройства газораспределительных сетей; 5) устраивать свалки и склады, разливать растворы кислот, солей, щелочей и других химически активных веществ; 6) ограждать и перегораживать охранные зоны, препятствовать

Сведения о границах охранной зоны газопровода		
Газопровод к жилому дому по адресу: 171680, Тверская область, м.о. Молоковский, пгт. Молоково, ул. Солнечная, д. 15		
		доступу персонала эксплуатационных организаций к газораспределительным сетям, проведению обслуживания и устранению повреждений газораспределительных сетей; 7) разводить огонь и размещать источники огня; 8) рыть погреба, копать и обрабатывать почву сельскохозяйственными и мелиоративными орудиями и механизмами на глубину более 0,3 м; 9) открывать калитки и двери газорегуляторных пунктов, станций катодной и дренажной защиты, люки подземных колодцев, включать или отключать электроснабжение средств связи, освещения и систем телемеханики; 10) набрасывать, приставлять и привязывать к опорам и надземным газопроводам, ограждениям и зданиям газораспределительных сетей посторонние предметы, лестницы, влезать на них; 11) самовольно подключаться к газораспределительным сетям
4	Сведения о подзонах, их количестве, конкретные ограничения использования земельных участков в границах каждой подзоны из перечня ограничений (в случае если федеральным законом, положением о зоне с особыми условиями использования территории предусмотрено выделение в границах зоны подзон)	В границах зоны с особыми условиями использования территории «охранная зона газопровода» выделение подзон не предусмотрено Правилами
II Перечень координат характерных точек границ охранной зоны		
5. Система координат: МСК-69, зона 2		

6. Перечень координат характерных точек границ охранной зоны газопровода

Обозначение характерных точек границы	Координаты, м		Метод определения координат и средняя квадратическая погрешность положения характерной точки, (M_t), м	Описание закрепления точки
	X	Y		
1	437611.17	2324634.11	картометрический, 1 м	—
2	437608.71	2324630.95	картометрический, 1 м	—
3	437611.95	2324628.43	картометрический, 1 м	—
4	437614.41	2324631.59	картометрический, 1 м	—
1	437611.17	2324634.11	картометрический, 1 м	—

Сведения о границах охранной зоны газораспределительной сети
Газопровод к жилому дому по адресу: 171680, Тверская область, м.о. Молоковский, пгт. Молоково, ул. Солнечная, д. 15
III. Графическое описание местоположния границ охранной зоны газопровода

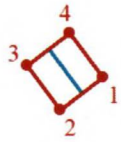

Используемые условные знаки и обозначения:

- граница охранной зоны газопровода
- 2 - поворотная точка границы охранной зоны газопровода
- местоположение оси инженерного сооружения

Приложение 51
к постановлению Правительства
Тверской области
от 06.10.2025 № 561-пп

Сведения о границах охранной зоны газопровода (объекта сети газораспределения (газопотребления) «Газопровод к жилому дому по адресу: 171680, Тверская обл., пгт Молоково, ул. Садовая, д. 10» и перечень ограничений использования земельных участков

Сведения о границах охранной зоны газопровода		
Газопровод к жилому дому по адресу: 171680, Тверская обл., пгт Молоково, ул. Садовая, д. 10		
I. Описание характеристик охранной зоны		
№ п/п	Характеристики	Описание
1	Наименование, вид, местоположение объекта, в целях защиты которого устанавливается зона с особыми условиями использования территории	Наименование объекта: «Газопровод к жилому дому по адресу: 171680, Тверская обл., пгт Молоково, ул. Садовая, д. 10». Протяженность: 4 м. Год завершения строительства: 2023. Кадастровый номер: 69:21:0070110:171. Вид объекта: трубопровод (газопровод). Назначение объекта: газораспределительная сеть (19.7.3.1). Местоположение объекта: Тверская область, муниципальный округ Молоковский, поселок городского типа Молоково, ул. Садовая, д. 10
2	Площадь зоны +/- величина погрешности определения площади (Р +/- Дельта Р)	15 кв. м ± 3 кв. м
3	Перечень ограничений использования земельных участков	В соответствии с пунктом 14 Правил охраны газораспределительных сетей, утвержденных постановлением Правительства Российской Федерации от 20.11.2000 № 878 (далее – Правила), согласно которому на земельные участки, входящие в охранные зоны газораспределительных сетей, в целях предупреждения их повреждения или нарушения условий их нормальной эксплуатации налагаются ограничения (обременения), которыми запрещается лицам, указанным в пункте 2 Правил: 1) строить объекты жилищно-гражданского и производственного назначения; 2) сносить и реконструировать мосты, коллекторы, автомобильные и железные дороги с расположенными на них газораспределительными сетями без предварительного выноса этих газопроводов по согласованию с эксплуатационными организациями; 3) разрушать берегоукрепительные сооружения, водопропускные устройства, земляные и иные сооружения, предохраняющие газораспределительные сети от разрушений; 4) перемещать, повреждать, засыпать и уничтожать опознавательные знаки, контрольно-измерительные пункты и другие устройства газораспределительных сетей; 5) устраивать свалки и склады, разливать растворы кислот, солей, щелочей и других химически активных веществ; 6) огораживать и перегораживать охранные зоны, препятствовать доступу персонала эксплуатационных организаций к газораспределительным сетям, проведению обслуживания и

Сведения о границах охранной зоны газопровода		
Газопровод к жилому дому по адресу: 171680, Тверская обл., пгт Молоково, ул. Садовая, д. 10		
		устранению повреждений газораспределительных сетей; 7) разводить огонь и размещать источники огня; 8) рыть погреба, копать и обрабатывать почву сельскохозяйственными и мелиоративными орудиями и механизмами на глубину более 0,3 м; 9) открывать калитки и двери газорегуляторных пунктов, станций катодной и дренажной защиты, люки подземных колодцев, включать или отключать электроснабжение средств связи, освещения и систем телемеханики; 10) набрасывать, приставлять и привязывать к опорам и надземным газопроводам, ограждениям и зданиям газораспределительных сетей посторонние предметы, лестницы, влезать на них; 11) самовольно подключаться к газораспределительным сетям
4	Сведения о подзонах, их количестве, конкретные ограничения использования земельных участков в границах каждой подзоны из перечня ограничений (в случае если федеральным законом, положением о зоне с особыми условиями использования территории предусмотрено выделение в границах зоны подзон)	В границах зоны с особыми условиями использования территории «охранная зона газопровода» выделение подзон не предусмотрено Правилами

II. Перечень координат характерных точек охранной зоны газопровода

5. Система координат: МСК-69, зона 2

6. Перечень координат характерных точек охранной зоны газопровода

Обозначение характерных точек границы	Координаты, м		Метод определения координат и средняя квадратическая погрешность положения характерной точки, (M_t), м	Описание закрепления точки
	X	Y		
1	437046,26	2324710,34	Картометрический, 0,1 м	—
2	437048,80	2324713,44	Картометрический, 0,1 м	—
3	437045,90	2324715,81	Картометрический, 0,1 м	—
4	437043,36	2324712,71	Картометрический, 0,1 м	—
1	437046,26	2324710,34	Картометрический, 0,1 м	—

Сведения о границах охранной зоны газораспределительной сети

Газопровод к жилому дому по адресу: 171680, Тверская обл., пгт Молоково, ул. Садовая, д. 10

III. Графическое описание местоположения границ охранной зоны газопровода

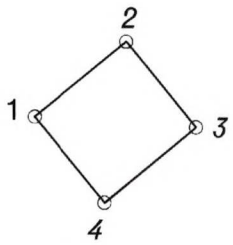

Используемые условные знаки и обозначения:

- граница охранной зоны газопровода

⊙ 3 - поворотная точка границы охранной зоны газопровода

Приложение 52
к постановлению Правительства
Тверской области
от 06.10.2025 № 561-пп

Сведения о границах охранной зоны газопровода (объекта сети газораспределения (газопотребления) «Газопровод к жилому дому по адресу: 171680, Тверская область, пгт. Молоково, ул. Садовая, д. 24, кв. 1» и перечень ограничений использования земельных участков

Сведения о границах охранной зоны газопровода		
Газопровод к жилому дому по адресу: 171680, Тверская область, пгт. Молоково, ул. Садовая, д. 24, кв.1		
I Описание характеристик охранной зоны		
№ п/п	Характеристики	Описание
1	Наименование, вид, местоположение объекта, в целях защиты которого устанавливается зона с особыми условиями использования территории	Наименование объекта: «Газопровод к жилому дому по адресу: 171680, Тверская область, пгт. Молоково, ул. Садовая, д. 24, кв.1» Протяженность: 14 м. Кадастровый номер: 69:21:0070110:174 Год завершения строительства: 2024. Вид объекта: трубопровод (газопровод). Назначение объекта: газораспределительная сеть (19.7.3.1). Местоположение объекта: Тверская область, муниципальный округ Молоковский, поселок городского типа Молоково, улица Садовая
2	Площадь зоны +/- величина погрешности определения площади (Р +/- Дельта Р)	54 кв. м ± 26 кв. м
3	Перечень ограничений использования земельных участков	В соответствии с пунктом 14 Правил охраны газораспределительных сетей, утвержденных постановлением Правительства Российской Федерации от 20.11.2000 № 878 (далее – Правила), на земельные участки, входящие в охранные зоны газораспределительных сетей, в целях предупреждения их повреждения или нарушения условий их нормальной эксплуатации налагаются ограничения (обременения), которыми запрещается лицам, указанным в пункте 2 Правил: 1) строить объекты жилищно-гражданского и производственного назначения; 2) сносить и реконструировать мосты, коллекторы, автомобильные и железные дороги с расположенными на них газораспределительными сетями без предварительного выноса этих газопроводов по согласованию с эксплуатационными организациями; 3) разрушать берегоукрепительные сооружения, водопропускные устройства, земляные и иные сооружения, предохраняющие газораспределительные сети от разрушений; 4) перемещать, повреждать, засыпать и уничтожать опознавательные знаки, контрольно-измерительные пункты и другие устройства газораспределительных сетей; 5) устраивать свалки и склады, разливать растворы кислот, солей, щелочей и других химически активных веществ; 6) ограждать и перегораживать охранные зоны, препятствовать доступу персонала эксплуатационных организаций к газораспределительным сетям, проведению обслуживания и

Сведения о границах охранной зоны газопровода		
Газопровод к жилому дому по адресу: 171680, Тверская область, пгт. Молоково, ул. Садовая, д. 24, кв.1		
		устранению повреждений газораспределительных сетей; 7) разводить огонь и размещать источники огня; 8) рыть погреба, копать и обрабатывать почву сельскохозяйственными и мелиоративными орудиями и механизмами на глубину более 0,3 м; 9) открывать калитки и двери газорегуляторных пунктов, станций катодной и дренажной защиты, люки подземных колодцев, включать или отключать электроснабжение средств связи, освещения и систем телемеханики; 10) набрасывать, приставлять и привязывать к опорам и надземным газопроводам, ограждениям и зданиям газораспределительных сетей посторонние предметы, лестницы, влезать на них; 11) самовольно подключаться к газораспределительным сетям
4	Сведения о подзонах, их количестве, конкретные ограничения использования земельных участков в границах каждой подзоны из перечня ограничений (в случае если федеральным законом, положением о зоне с особыми условиями использования территории предусмотрено выделение в границах зоны подзон)	В границах зоны с особыми условиями использования территории «охранная зона газопровода» выделение подзон не предусмотрено Правилами
II Перечень координат характерных точек границ охранной зоны		
5. Система координат: МСК-69, зона 2		

6. Перечень координат характерных точек границ охранной зоны газопровода

Обозначение характерных точек границы	Координаты, м		Метод определения координат и средняя квадратическая погрешность положения характерной точки, (M_t), м	Описание закрепления точки
	X	Y		
1	436901.59	2324580.38	картометрический, 1 м	—
2	436892.83	2324570.04	картометрический, 1 м	—
3	436895.89	2324567.46	картометрический, 1 м	—
4	436904.65	2324577.80	картометрический, 1 м	—
1	436901.59	2324580.38	картометрический, 1 м	—

Сведения о границах охранной зоны газораспределительной сети
Газопровод к жилому дому по адресу: 171680, Тверская область, пгт. Молоково, ул. Садовая, д. 24, кв.1
III. Графическое описание местоположения границ охранной зоны газопровода

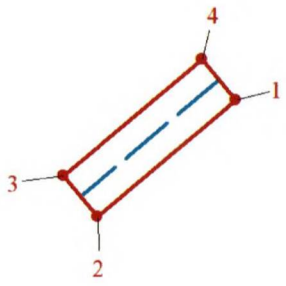

Используемые условные знаки и обозначения:

- граница охранной зоны газопровода
- 2 - поворотная точка границы охранной зоны газопровода
- местоположение оси инженерного сооружения

Приложение 53
к постановлению Правительства
Тверской области
от 06.10.2025 № 561-пп

Сведения о границах охранной зоны газопровода (объекта сети газораспределения (газопотребления)) «Газопровод к жилому дому по адресу: 171680, Тверская область, пгт. Молоково, ул. Садовая, д. 24, кв.2» и перечень ограничений использования земельных участков

Сведения о границах охранной зоны газопровода		
Газопровод к жилому дому по адресу: 171680, Тверская область, пгт. Молоково, ул. Садовая, д. 24, кв. 2		
I Описание характеристик охранной зоны		
№ п/п	Характеристики	Описание
1	Наименование, вид, местоположение объекта, в целях защиты которого устанавливается зона с особыми условиями использования территории	Наименование объекта: «Газопровод к жилому дому по адресу: 171680, Тверская область, пгт. Молоково, ул. Садовая, д. 24, кв. 2». Протяженность: 14 м. Кадастровый номер: 69:21:0070110:173. Год завершения строительства: 2024. Вид объекта: трубопровод (газопровод). Назначение объекта: газораспределительная сеть (19.7.3.1). Местоположение объекта: Тверская область, муниципальный округ Молоковский, поселок городского типа Молоково, улица Садовая, д. 24, кв. 2
2	Площадь зоны +/- величина погрешности определения площади (Р +/- Дельта Р)	54 кв. м ± 26 кв. м
3	Перечень ограничений использования земельных участков	В соответствии с пунктом 14 Правил охраны газораспределительных сетей, утвержденных постановлением Правительства Российской Федерации от 20.11.2000 № 878 (далее – Правила), на земельные участки, входящие в охранные зоны газораспределительных сетей, в целях предупреждения их повреждения или нарушения условий их нормальной эксплуатации налагаются ограничения (обременения), которыми запрещается лицам, указанным в пункте 2 Правил: 1) строить объекты жилищно-гражданского и производственного назначения; 2) сносить и реконструировать мосты, коллекторы, автомобильные и железные дороги с расположенными на них газораспределительными сетями без предварительного выноса этих газопроводов по согласованию с эксплуатационными организациями; 3) разрушать берегоукрепительные сооружения, водопропускные устройства, земляные и иные сооружения, предохраняющие газораспределительные сети от разрушений; 4) перемещать, повреждать, засыпать и уничтожать опознавательные знаки, контрольно-измерительные пункты и другие устройства газораспределительных сетей; 5) устраивать свалки и склады, разливать растворы кислот, солей, щелочей и других химически активных веществ; 6) огораживать и перегораживать охранные зоны, препятствовать доступу персонала эксплуатационных организаций к

Сведения о границах охранной зоны газопровода		
Газопровод к жилому дому по адресу: 171680, Тверская область, пгт. Молоково, ул. Садовая, д. 24, кв. 2		
		газораспределительным сетям, проведению обслуживания и устранению повреждений газораспределительных сетей; 7) разводить огонь и размещать источники огня; 8) рыть погреба, копать и обрабатывать почву сельскохозяйственными и мелиоративными орудиями и механизмами на глубину более 0,3 м; 9) открывать калитки и двери газорегуляторных пунктов, станций катодной и дренажной защиты, люки подземных колодцев, включать или отключать электроснабжение средств связи, освещения и систем телемеханики; 10) набрасывать, приставлять и привязывать к опорам и надземным газопроводам, ограждениям и зданиям газораспределительных сетей посторонние предметы, лестницы, влезать на них; 11) самовольно подключаться к газораспределительным сетям
4	Сведения о подзонах, их количестве, конкретные ограничения использования земельных участков в границах каждой подзоны из перечня ограничений (в случае если федеральным законом, положением о зоне с особыми условиями использования территории предусмотрено выделение в границах зоны подзон)	В границах зоны с особыми условиями использования территории «охранная зона газопровода» выделение подзон не предусмотрено Правилами
II Перечень координат характерных точек границ охранной зоны		
5. Система координат: МСК-69, зона 2		

6. Перечень координат характерных точек границ охранной зоны газопровода

Обозначение характерных точек границы	Координаты, м		Метод определения координат и средняя квадратическая погрешность положения характерной точки, (M_t), м	Описание закрепления точки
	X	Y		
1	436915.08	2324568.89	картометрический, 1 м	—
2	436911.94	2324571.37	картометрический, 1 м	—
3	436903.57	2324560.76	картометрический, 1 м	—
4	436906.71	2324558.29	картометрический, 1 м	—
1	436915.08	2324568.89	картометрический, 1 м	—

Сведения о границах охранной зоны газораспределительной сети
Газопровод к жилому дому по адресу: 171680, Тверская область, пгт. Молоково, ул. Садовая, д. 24, кв.2
III. Графическое описание местоположения границ охранной зоны газопровода

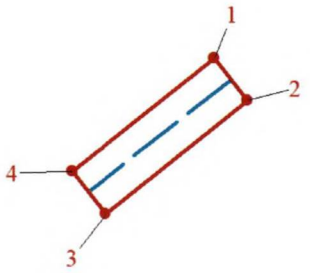

Используемые условные знаки и обозначения:

- граница охранной зоны газопровода
- 2 - поворотная точка границы охранной зоны газопровода
- местоположение оси инженерного сооружения

Приложение 54
к постановлению Правительства
Тверской области
от 06.10.2025 № 561-пп

Сведения о границах охранной зоны газопровода (объекта сети газораспределения (газопотребления) «Газопровод к жилому дому по адресу: 171680, Тверская обл., м.о. Молоковский, пгт Молоково, ул. Строителей, д. 4, кв. 2» и перечень ограничений использования земельных участков

Сведения о границах охранной зоны газопровода		
Газопровод к жилому дому по адресу: 171680, Тверская обл., м.о. Молоковский, пгт Молоково, ул. Строителей, д. 4, кв. 2		
I Описание характеристик охранной зоны		
№ п/п	Характеристики	Описание
1	Наименование, вид, местоположение объекта, в целях защиты которого устанавливается зона с особыми условиями использования территории	Наименование объекта: «Газопровод к жилому дому по адресу: 171680, Тверская обл., м.о. Молоковский, пгт Молоково, ул. Строителей, д. 4, кв. 2» Протяженность: 4 м. Кадастровый номер: 69:21:0070117:194 Год завершения строительства: 2024. Вид объекта: трубопровод (газопровод). Назначение объекта: газораспределительная сеть (19.7.3.1). Местоположение объекта: Тверская область, муниципальный округ Молоковский, поселок городского типа Молоково, ул. Строителей, д. 4, кв. 2
2	Площадь зоны +/- величина погрешности определения площади (Р +/- Дельта Р)	17 кв. м ± 14 кв. м
3	Перечень ограничений использования земельных участков	В соответствии с пунктом 14 Правил охраны газораспределительных сетей, утвержденных постановлением Правительства Российской Федерации от 20.11.2000 № 878 (далее – Правила), на земельные участки, входящие в охранные зоны газораспределительных сетей, в целях предупреждения их повреждения или нарушения условий их нормальной эксплуатации налагаются ограничения (обременения), которыми запрещается лицам, указанным в пункте 2 Правил: 1) строить объекты жилищно-гражданского и производственного назначения; 2) сносить и реконструировать мосты, коллекторы, автомобильные и железные дороги с расположенными на них газораспределительными сетями без предварительного выноса этих газопроводов по согласованию с эксплуатационными организациями; 3) разрушать берегоукрепительные сооружения, водопропускные устройства, земляные и иные сооружения, предохраняющие газораспределительные сети от разрушений; 4) перемещать, повреждать, засыпать и уничтожать опознавательные знаки, контрольно-измерительные пункты и другие устройства газораспределительных сетей; 5) устраивать свалки и склады, разливать растворы кислот, солей, щелочей и других химически активных веществ; 6) огораживать и перегораживать охранные зоны, препятствовать

Сведения о границах охранной зоны газопровода		
Газопровод к жилому дому по адресу: 171680, Тверская обл., м.о. Молоковский, пгт Молоково, ул. Строителей, д. 4, кв. 2		
		доступу персонала эксплуатационных организаций к газораспределительным сетям, проведению обслуживания и устранению повреждений газораспределительных сетей; 7) разводить огонь и размещать источники огня; 8) рыть погреба, копать и обрабатывать почву сельскохозяйственными и мелиоративными орудиями и механизмами на глубину более 0,3 м; 9) открывать калитки и двери газорегуляторных пунктов, станций катодной и дренажной защиты, люки подземных колодцев, включать или отключать электроснабжение средств связи, освещения и систем телемеханики; 10) набрасывать, приставлять и привязывать к опорам и надземным газопроводам, ограждениям и зданиям газораспределительных сетей посторонние предметы, лестницы, влезать на них; 11) самовольно подключаться к газораспределительным сетям
4	Сведения о подзонах, их количестве, конкретные ограничения использования земельных участков в границах каждой подзоны из перечня ограничений (в случае если федеральным законом, положением о зоне с особыми условиями использования территории предусмотрено выделение в границах зоны подзон)	В границах зоны с особыми условиями использования территории «охранная зона газопровода» выделение подзон не предусмотрено Правилами
II Перечень координат характерных точек границ охранной зоны		
5. Система координат: МСК-69, зона 2		

6. Перечень координат характерных точек границ охранной зоны газопровода

Обозначение характерных точек границы	Координаты, м		Метод определения координат и средняя квадратическая погрешность положения характерной точки, (M_t), м	Описание закрепления точки
	X	Y		
1	437056.92	2325454.56	картометрический, 1 м	—
2	437054.62	2325451.30	картометрический, 1 м	—
3	437058.16	2325448.80	картометрический, 1 м	—
4	437060.46	2325452.06	картометрический, 1 м	—
1	437056.92	2325454.56	картометрический, 1 м	—

Сведения о границах охранной зоны газораспределительной сети
Газопровод к жилому дому по адресу: 171680, Тверская обл., м.о. Молоковский, пгт Молоково, ул. Строителей, д.4, кв. 2
III. Графическое описание местоположения границ охранной зоны газопровода

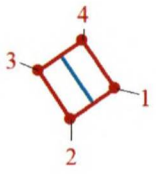

Используемые условные знаки и обозначения:

- граница охранной зоны газопровода
- 2 - поворотная точка границы охранной зоны газопровода
- местоположение оси инженерного сооружения

Приложение 55
к постановлению Правительства
Тверской области
от 06.10.2025 № 561-пп

Сведения о границах охранной зоны газопровода (объекта сети газораспределения (газопотребления) «Газопровод к жилому дому по адресу: 171680, Тверская область, м.о. Молоковский, пгт. Молоково, ул. Строителей, д. 10, кв. 1» и перечень ограничений использования земельных участков

Сведения о границах охранной зоны газопровода		
Газопровод к жилому дому по адресу: 171680, Тверская область, м.о. Молоковский, пгт. Молоково, ул. Строителей, д. 10, кв. 1		
I Описание характеристик охранной зоны		
№ п/п	Характеристики	Описание
1	Наименование, вид, местоположение объекта, в целях защиты которого устанавливается зона с особыми условиями использования территории	Наименование объекта: «Газопровод к жилому дому по адресу: 171680, Тверская область, м.о. Молоковский, пгт. Молоково, ул. Строителей, д. 10, кв. 1» Протяженность: 4 м. Кадастровый номер: 69:21:0070117:195 Год завершения строительства: 2024. Вид объекта: трубопровод (газопровод). Назначение объекта: газораспределительная сеть (19.7.3.1). Местоположение объекта: Тверская область, муниципальный округ Молоковский, поселок городского типа Молоково, улица Строителей
2	Площадь зоны +/- величина погрешности определения площади (Р +/- Дельта Р)	17 кв. м ± 14 кв. м
3	Перечень ограничений использования земельных участков	В соответствии с пунктом 14 Правил охраны газораспределительных сетей, утвержденных постановлением Правительства Российской Федерации от 20.11.2000 № 878 (далее – Правила), на земельные участки, входящие в охранные зоны газораспределительных сетей, в целях предупреждения их повреждения или нарушения условий их нормальной эксплуатации налагаются ограничения (обременения), которыми запрещается лицам, указанным в пункте 2 Правил: 1) строить объекты жилищно-гражданского и производственного назначения; 2) сносить и реконструировать мосты, коллекторы, автомобильные и железные дороги с расположенными на них газораспределительными сетями без предварительного выноса этих газопроводов по согласованию с эксплуатационными организациями; 3) разрушать берегоукрепительные сооружения, водопропускные устройства, земляные и иные сооружения, предохраняющие газораспределительные сети от разрушений; 4) перемещать, повреждать, засыпать и уничтожать опознавательные знаки, контрольно-измерительные пункты и другие устройства газораспределительных сетей; 5) устраивать свалки и склады, разливать растворы кислот, солей, щелочей и других химически активных веществ; 6) огораживать и перегораживать охранные зоны, препятствовать

Сведения о границах охранной зоны газопровода

Газопровод к жилому дому по адресу: 171680, Тверская область, м.о. Молоковский, пгт. Молоково, ул. Строителей, д. 10, кв. 1

		доступу персонала эксплуатационных организаций к газораспределительным сетям, проведению обслуживания и устранению повреждений газораспределительных сетей; 7) разводить огонь и размещать источники огня; 8) рыть погреба, копать и обрабатывать почву сельскохозяйственными и мелиоративными орудиями и механизмами на глубину более 0,3 м; 9) открывать калитки и двери газорегуляторных пунктов, станций катодной и дренажной защиты, люки подземных колодцев, включать или отключать электроснабжение средств связи, освещения и систем телемеханики; 10) набрасывать, приставлять и привязывать к опорам и надземным газопроводам, ограждениям и зданиям газораспределительных сетей посторонние предметы, лестницы, влезать на них; 11) самовольно подключаться к газораспределительным сетям
4	Сведения о подзонах, их количестве, конкретные ограничения использования земельных участков в границах каждой подзоны из перечня ограничений (в случае если федеральным законом, положением о зоне с особыми условиями использования территории предусмотрено выделение в границах зоны подзон)	В границах зоны с особыми условиями использования территории «охранная зона газопровода» выделение подзон не предусмотрено Правилами

II Перечень координат характерных точек границ охранной зоны

5. Система координат: МСК-69, зона 2

6. Перечень координат характерных точек границ охранной зоны газопровода

Обозначение характерных точек границы	Координаты, м		Метод определения координат и средняя квадратическая погрешность положения характерной точки, (M_t), м	Описание закрепления точки
	X	Y		
1	436997.61	2325365.36	картометрический, 1 м	—
2	436999.92	2325368.64	картометрический, 1 м	—
3	436996.42	2325371.10	картометрический, 1 м	—
4	436994.11	2325367.84	картометрический, 1 м	—
1	436997.61	2325365.36	картометрический, 1 м	—

Сведения о границах охранной зоны газораспределительной сети
Газопровод к жилому дому по адресу: 171680, Тверская область, м.о. Молоковский, пгт. Молоково, ул. Строителей, д. 10, кв.1
III. Графическое описание местоположения границ охранной зоны газопровода

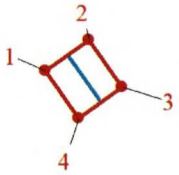

Используемые условные знаки и обозначения:

- граница охранной зоны газопровода
- 2 - поворотная точка границы охранной зоны газопровода
- местоположение оси инженерного сооружения

Приложение 56
к постановлению Правительства
Тверской области
от 06.10.2025 № 561-пп

Сведения о границах охранной зоны газопровода (объекта сети газораспределения (газопотребления) «Газопровод к жилому дому по адресу: 171680, Тверская обл., м.о. Молоковский, пгт. Молоково, ул. Строителей, д. 10, кв. 2» и перечень ограничений использования земельных участков

Сведения о границах охранной зоны газопровода		
Газопровод к жилому дому по адресу: 171680, Тверская обл., м.о. Молоковский, пгт. Молоково, ул. Строителей, д. 10, кв. 2		
I Описание характеристик охранной зоны		
№ п/п	Характеристики	Описание
1	Наименование, вид, местоположение объекта, в целях защиты которого устанавливается зона с особыми условиями использования территории	Наименование объекта: «Газопровод к жилому дому по адресу: 171680, Тверская обл., м.о. Молоковский, пгт. Молоково, ул. Строителей, д. 10, кв. 2» Протяженность: 5 м. Кадастровый номер: 69:21:0070117:193 Год завершения строительства: 2024. Вид объекта: трубопровод (газопровод). Назначение объекта: газораспределительная сеть (19.7.3.1). Местоположение объекта: Тверская область, муниципальный округ Молоковский, поселок городского типа Молоково, ул. Строителей, д. 10, кв. 2
2	Площадь зоны +/- величина погрешности определения площади (Р +/- Дельта Р)	20 кв. м ± 16 кв. м
3	Перечень ограничений использования земельных участков	В соответствии с пунктом 14 Правил охраны газораспределительных сетей, утвержденных постановлением Правительства Российской Федерации от 20.11.2000 № 878 (далее – Правила), на земельные участки, входящие в охранные зоны газораспределительных сетей, в целях предупреждения их повреждения или нарушения условий их нормальной эксплуатации налагаются ограничения (обременения), которыми запрещается лицам, указанным в пункте 2 Правил: 1) строить объекты жилищно-гражданского и производственного назначения; 2) сносить и реконструировать мосты, коллекторы, автомобильные и железные дороги с расположенными на них газораспределительными сетями без предварительного выноса этих газопроводов по согласованию с эксплуатационными организациями; 3) разрушать берегоукрепительные сооружения, водопропускные устройства, земляные и иные сооружения, предохраняющие газораспределительные сети от разрушений; 4) перемещать, повреждать, засыпать и уничтожать опознавательные знаки, контрольно-измерительные пункты и другие устройства газораспределительных сетей; 5) устраивать свалки и склады, разливать растворы кислот, солей, щелочей и других химически активных веществ; 6) огораживать и перегораживать охранные зоны, препятствовать

Сведения о границах охранной зоны газопровода		
Газопровод к жилому дому по адресу: 171680, Тверская обл., м.о. Молоковский, пгт. Молоково, ул. Строителей, д. 10, кв. 2		
		доступу персонала эксплуатационных организаций к газораспределительным сетям, проведению обслуживания и устранению повреждений газораспределительных сетей; 7) разводить огонь и размещать источники огня; 8) рыть погреба, копать и обрабатывать почву сельскохозяйственными и мелиоративными орудиями и механизмами на глубину более 0,3 м; 9) открывать калитки и двери газорегуляторных пунктов, станций катодной и дренажной защиты, люки подземных колодцев, включать или отключать электроснабжение средств связи, освещения и систем телемеханики; 10) набрасывать, приставлять и привязывать к опорам и надземным газопроводам, ограждениям и зданиям газораспределительных сетей посторонние предметы, лестницы, влезать на них; 11) самовольно подключаться к газораспределительным сетям
4	Сведения о подзонах, их количестве, конкретные ограничения использования земельных участков в границах каждой подзоны из перечня ограничений (в случае если федеральным законом, положением о зоне с особыми условиями использования территории предусмотрено выделение в границах зоны подзон)	В границах зоны с особыми условиями использования территории «охранная зона газопровода» выделение подзон не предусмотрено Правилами
II Перечень координат характерных точек границ охранной зоны		
5. Система координат: МСК-69, зона 2		
6. Перечень координат характерных точек границ охранной зоны газопровода		

Обозначение характерных точек границы	Координаты, м		Метод определения координат и средняя квадратическая погрешность положения характерной точки, (M_t), м	Описание закрепления точки
	X	Y		
1	436990.40	2325354.45	картометрический, 1 м	—
2	436992.76	2325357.69	картометрический, 1 м	—
3	436988.80	2325360.57	картометрический, 1 м	—
4	436986.44	2325357.33	картометрический, 1 м	—
1	436990.40	2325354.45	картометрический, 1 м	—

Сведения о границах охранной зоны газораспределительной сети
Газопровод к жилому дому по адресу: 171680, Тверская обл., м.о. Молоковский, пгт. Молоково, ул. Строителей, д. 10, кв.2
III. Графическое описание местоположения границ охранной зоны газопровода

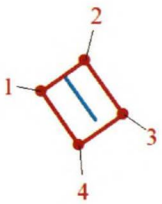

Используемые условные знаки и обозначения:

- граница охранной зоны газопровода
- 2 - поворотная точка границы охранной зоны газопровода
- местоположение оси инженерного сооружения

Приложение 57
к постановлению Правительства
Тверской области
от 06.10.2025 № 561-пп

Сведения о границах охранной зоны газопровода (объекта сети газораспределения (газопотребления) «Газопровод к жилому дому по адресу: 171680, Тверская обл., м.о. Молоковский, пгт Молоково, ул. им. Батаева, д. 10» и перечень ограничений использования земельных участков

Сведения о границах охранной зоны газопровода		
Газопровод к жилому дому по адресу: 171680, Тверская обл., м.о. Молоковский, пгт Молоково, ул. им. Батаева, д. 10		
I Описание характеристик охранной зоны		
№ п/п	Характеристики	Описание
1	Наименование, вид, местоположение объекта, в целях защиты которого устанавливается зона с особыми условиями использования территории	Наименование объекта: «Газопровод к жилому дому по адресу: 171680, Тверская обл., м.о. Молоковский, пгт Молоково, ул. им. Батаева, д.10». Протяженность: 3 м. Кадастровый номер: 69:21:0070112:267. Год завершения строительства: 2023. Вид объекта: трубопровод (газопровод). Назначение объекта: газораспределительная сеть (19.7.3.1). Местоположение объекта: Тверская область, муниципальный округ Молоковский, поселок городского типа Молоково
2	Площадь зоны +/- величина погрешности определения площади (Р +/- Дельта Р)	11 кв. м ± 12 кв. м
3	Перечень ограничений использования земельных участков	В соответствии с пунктом 14 Правил охраны газораспределительных сетей, утвержденных постановлением Правительства Российской Федерации от 20.11.2000 № 878 (далее – Правила), на земельные участки, входящие в охранные зоны газораспределительных сетей, в целях предупреждения их повреждения или нарушения условий их нормальной эксплуатации налагаются ограничения (обременения), которыми запрещается лицам, указанным в пункте 2 Правил: 1) строить объекты жилищно-гражданского и производственного назначения; 2) сносить и реконструировать мосты, коллекторы, автомобильные и железные дороги с расположенными на них газораспределительными сетями без предварительного выноса этих газопроводов по согласованию с эксплуатационными организациями; 3) разрушать берегоукрепительные сооружения, водопропускные устройства, земляные и иные сооружения, предохраняющие газораспределительные сети от разрушений; 4) перемещать, повреждать, засыпать и уничтожать опознавательные знаки, контрольно-измерительные пункты и другие устройства газораспределительных сетей; 5) устраивать свалки и склады, разливать растворы кислот, солей, щелочей и других химически активных веществ; 6) огораживать и перегораживать охранные зоны, препятствовать доступу персонала эксплуатационных организаций к

Сведения о границах охранной зоны газопровода		
Газопровод к жилому дому по адресу: 171680, Тверская обл., м.о. Молоковский, пгт Молоково, ул. им. Батаева, д. 10		
		газораспределительным сетям, проведению обслуживания и устранению повреждений газораспределительных сетей; 7) разводить огонь и размещать источники огня; 8) рыть погреба, копать и обрабатывать почву сельскохозяйственными и мелиоративными орудиями и механизмами на глубину более 0,3 м; 9) открывать калитки и двери газорегуляторных пунктов, станций катодной и дренажной защиты, люки подземных колодцев, включать или отключать электроснабжение средств связи, освещения и систем телемеханики; 10) набрасывать, приставлять и привязывать к опорам и надземным газопроводам, ограждениям и зданиям газораспределительных сетей посторонние предметы, лестницы, влезать на них; 11) самовольно подключаться к газораспределительным сетям
4	Сведения о подзонах, их количестве, конкретные ограничения использования земельных участков в границах каждой подзоны из перечня ограничений (в случае если федеральным законом, положением о зоне с особыми условиями использования территории предусмотрено выделение в границах зоны подзон)	В границах зоны с особыми условиями использования территории «охранная зона газопровода» выделение подзон не предусмотрено Правилами
II Перечень координат характерных точек границ охранной зоны		
5. Система координат: МСК-69, зона 2		

6. Перечень координат характерных точек границ охранной зоны газопровода

Обозначение характерных точек границы	Координаты, м		Метод определения координат и средняя квадратическая погрешность положения характерной точки, (M_t), м	Описание закрепления точки
	X	Y		
1	437579.81	2325168.73	картометрический, 1 м	—
2	437582.01	2325172.07	картометрический, 1 м	—
3	437579.66	2325173.62	картометрический, 1 м	—
4	437577.46	2325170.28	картометрический, 1 м	—
1	437579.81	2325168.73	картометрический, 1 м	—

Сведения о границах охранной зоны газораспределительной сети
Газопровод к жилому дому по адресу: 171680, Тверская обл., м.о. Молоковский, пгт Молоково, ул. им. Батаева, д.10
III. Графическое описание местоположения границ охранной зоны газопровода

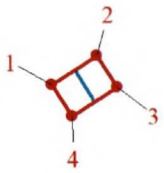

Используемые условные знаки и обозначения:

- граница охранной зоны газопровода
- 2 - поворотная точка границы охранной зоны газопровода
- местоположение оси инженерного сооружения

Приложение 58
к постановлению Правительства
Тверской области
от 06.10.2025 № 561-пп

Сведения о границах охранной зоны газопровода (объекта сети газораспределения (газопотребления) «Газопровод к жилому дому по адресу: 171680, Тверская обл., пгт. Молоково, пер. Совхозный, д. 3» и перечень ограничений использования земельных участков

Сведения о границах охранной зоны газопровода		
Газопровод к жилому дому по адресу: 171680, Тверская обл., пгт. Молоково, пер. Совхозный, д. 3		
I Описание характеристик охранной зоны		
№ п/п	Характеристики	Описание
1	Наименование, вид, местоположение объекта, в целях защиты которого устанавливается зона с особыми условиями использования территории	Наименование объекта: «Газопровод к жилому дому по адресу: 171680, Тверская обл., пгт. Молоково, пер. Совхозный, д. 3». Протяженность: 3 м. Кадастровый номер: 69:21:0070217:155. Год завершения строительства: 2023. Вид объекта: трубопровод (газопровод). Назначение объекта: газораспределительная сеть (19.7.3.1). Местоположение объекта: Тверская область, муниципальный округ Молоковский, поселок городского типа Молоково, пер. Совхозный, д. 3
2	Площадь зоны +/- величина погрешности определения площади (Р +/- Дельта Р)	12 кв. м ± 12 кв. м
3	Перечень ограничений использования земельных участков	В соответствии с пунктом 14 Правил охраны газораспределительных сетей, утвержденных постановлением Правительства Российской Федерации от 20.11.2000 № 878 (далее – Правила), на земельные участки, входящие в охранные зоны газораспределительных сетей, в целях предупреждения их повреждения или нарушения условий их нормальной эксплуатации налагаются ограничения (обременения), которыми запрещается лицам, указанным в пункте 2 Правил: 1) строить объекты жилищно-гражданского и производственного назначения; 2) сносить и реконструировать мосты, коллекторы, автомобильные и железные дороги с расположенными на них газораспределительными сетями без предварительного выноса этих газопроводов по согласованию с эксплуатационными организациями; 3) разрушать берегоукрепительные сооружения, водопропускные устройства, земляные и иные сооружения, предохраняющие газораспределительные сети от разрушений; 4) перемещать, повреждать, засыпать и уничтожать опознавательные знаки, контрольно-измерительные пункты и другие устройства газораспределительных сетей; 5) устраивать свалки и склады, разливать растворы кислот, солей, щелочей и других химически активных веществ; 6) ограждать и перегораживать охранные зоны, препятствовать доступу персонала эксплуатационных организаций к

Сведения о границах охранной зоны газопровода		
Газопровод к жилому дому по адресу: 171680, Тверская обл., пгт. Молоково, пер. Совхозный, д. 3		
		газораспределительным сетям, проведению обслуживания и устранению повреждений газораспределительных сетей; 7) разводить огонь и размещать источники огня; 8) рыть погреба, копать и обрабатывать почву сельскохозяйственными и мелиоративными орудиями и механизмами на глубину более 0,3 м; 9) открывать калитки и двери газорегуляторных пунктов, станций катодной и дренажной защиты, люки подземных колодцев, включать или отключать электроснабжение средств связи, освещения и систем телемеханики; 10) набрасывать, приставлять и привязывать к опорам и надземным газопроводам, ограждениям и зданиям газораспределительных сетей посторонние предметы, лестницы, влезать на них; 11) самовольно подключаться к газораспределительным сетям
4	Сведения о подзонах, их количестве, конкретные ограничения использования земельных участков в границах каждой подзоны из перечня ограничений (в случае если федеральным законом, положением о зоне с особыми условиями использования территории предусмотрено выделение в границах зоны подзон)	В границах зоны с особыми условиями использования территории «охранная зона газопровода» выделение подзон не предусмотрено Правилами
II Перечень координат характерных точек границ охранной зоны		
5. Система координат: МСК-69, зона 2		

6. Перечень координат характерных точек границ охранной зоны газопровода

Обозначение характерных точек границы	Координаты, м		Метод определения координат и средняя квадратическая погрешность положения характерной точки, (M_t), м	Описание закрепления точки
	X	Y		
1	438122.22	2326018.40	картометрический, 1 м	—
2	438118.48	2326019.82	картометрический, 1 м	—
3	438117.39	2326016.97	картометрический, 1 м	—
4	438121.13	2326015.55	картометрический, 1 м	—
1	438122.22	2326018.40	картометрический, 1 м	—

Сведения о границах охранной зоны газораспределительной сети
Газопровод к жилому дому по адресу: 171680, Тверская обл., пгт. Молоково, пер. Совхозный, д. 3
III. Графическое описание местоположения границ охранной зоны газопровода

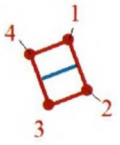

Используемые условные знаки и обозначения:

- граница охранной зоны газопровода
- 2 - поворотная точка границы охранной зоны газопровода
- местоположение оси инженерного сооружения

Приложение 59
к постановлению Правительства
Тверской области
от 06.10.2025 № 561-пп

Сведения о границах охранной зоны газопровода (объекта сети газораспределения (газопотребления) «Газопровод к жилому дому по адресу: 171680, Тверская обл., пгт Молоково, ул. Красноармейская, д. 5, кв. 2» и перечень ограничений использования земельных участков

Сведения о границах охранной зоны газопровода		
Газопровод к жилому дому по адресу: 171680, Тверская обл., пгт Молоково, ул. Красноармейская, д. 5, кв. 2		
I Описание характеристик охранной зоны		
№ п/п	Характеристики	Описание
1	Наименование, вид, местоположение объекта, в целях защиты которого устанавливается зона с особыми условиями использования территории	Наименование объекта: «Газопровод к жилому дому по адресу: 171680, Тверская обл., пгт Молоково, ул. Красноармейская, д. 5, кв. 2». Протяженность: 9 м. Кадастровый номер: 69:21:0070110:172. Год завершения строительства: 2023. Вид объекта: трубопровод (газопровод). Назначение объекта: газораспределительная сеть (19.7.3.1). Местоположение объекта: Тверская область, муниципальный округ Молоковский, поселок городского типа Молоково, ул. Красноармейская, д. 5, кв. 2
2	Площадь зоны +/- величина погрешности определения площади (Р +/- Дельта Р)	35 кв. м ± 21 кв. м
3	Перечень ограничений использования земельных участков	В соответствии с пунктом 14 Правил охраны газораспределительных сетей, утвержденных постановлением Правительства Российской Федерации от 20.11.2000 № 878 (далее – Правила), на земельные участки, входящие в охранные зоны газораспределительных сетей, в целях предупреждения их повреждения или нарушения условий их нормальной эксплуатации налагаются ограничения (обременения), которыми запрещается лицам, указанным в пункте 2 Правил: 1) строить объекты жилищно-гражданского и производственного назначения; 2) сносить и реконструировать мосты, коллекторы, автомобильные и железные дороги с расположенными на них газораспределительными сетями без предварительного выноса этих газопроводов по согласованию с эксплуатационными организациями; 3) разрушать берегоукрепительные сооружения, водопропускные устройства, земляные и иные сооружения, предохраняющие газораспределительные сети от разрушений; 4) перемещать, повреждать, засыпать и уничтожать опознавательные знаки, контрольно-измерительные пункты и другие устройства газораспределительных сетей; 5) устраивать свалки и склады, разливать растворы кислот, солей, щелочей и других химически активных веществ; 6) ограждать и перегораживать охранные зоны, препятствовать

Сведения о границах охранной зоны газопровода		
Газопровод к жилому дому по адресу: 171680, Тверская обл., пгт Молоково, ул. Красноармейская, д. 5, кв. 2		
		доступу персонала эксплуатационных организаций к газораспределительным сетям, проведению обслуживания и устранению повреждений газораспределительных сетей; 7) разводить огонь и размещать источники огня; 8) рыть погреба, копать и обрабатывать почву сельскохозяйственными и мелиоративными орудиями и механизмами на глубину более 0,3 м; 9) открывать калитки и двери газорегуляторных пунктов, станций катодной и дренажной защиты, люки подземных колодцев, включать или отключать электроснабжение средств связи, освещения и систем телемеханики; 10) набрасывать, приставлять и привязывать к опорам и надземным газопроводам, ограждениям и зданиям газораспределительных сетей посторонние предметы, лестницы, влезать на них; 11) самовольно подключаться к газораспределительным сетям
4	Сведения о подзонах, их количестве, конкретные ограничения использования земельных участков в границах каждой подзоны из перечня ограничений (в случае если федеральным законом, положением о зоне с особыми условиями использования территории предусмотрено выделение в границах зоны подзон)	В границах зоны с особыми условиями использования территории «охранная зона газопровода» выделение подзон не предусмотрено Правилами
II Перечень координат характерных точек границ охранной зоны		
5. Система координат: МСК-69, зона 2		

6. Перечень координат характерных точек границ охранной зоны газопровода

Обозначение характерных точек границы	Координаты, м		Метод определения координат и средняя квадратическая погрешность положения характерной точки, (M_t), м	Описание закрепления точки
	X	Y		
1	436807.75	2324585.92	картометрический, 1 м	—
2	436805.11	2324582.90	картометрический, 1 м	—
3	436811.77	2324577.08	картометрический, 1 м	—
4	436814.41	2324580.10	картометрический, 1 м	—
1	436807.75	2324585.92	картометрический, 1 м	—

Сведения о границах охранной зоны газораспределительной сети

Газопровод к жилому дому по адресу: 171680, Тверская обл., пгт Молоково, ул. Красноармейская, д. 5, кв. 2

III. Графическое описание местоположения границ охранной зоны газопровода

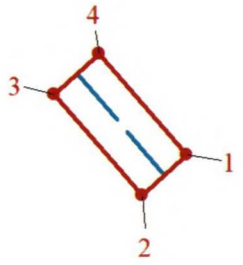

Используемые условные знаки и обозначения:

- граница охранной зоны газопровода
- 2 - поворотная точка границы охранной зоны газопровода
- местоположение оси инженерного сооружения

Приложение 60
к постановлению Правительства
Тверской области
от 06.10.2025 № 561-пп

Сведения о границах охранной зоны газопровода (объекта сети газораспределения (газопотребления) «Газопровод к жилому дому по адресу: 171680, Тверская область, м.о. Молоковский, пгт. Молоково, ул. Красноармейская, д. 21» и перечень ограничений использования земельных участков

Сведения о границах охранной зоны газопровода		
Газопровод к жилому дому по адресу: 171680, Тверская область, м.о. Молоковский, пгт. Молоково, ул. Красноармейская, д. 21		
I Описание характеристик охранной зоны		
№ п/п	Характеристики	Описание
1	Наименование, вид, местоположение объекта, в целях защиты которого устанавливается зона с особыми условиями использования территории	Наименование объекта: «Газопровод к жилому дому по адресу: 171680, Тверская область, м.о. Молоковский, пгт. Молоково, ул. Красноармейская, д. 21». Протяженность: 5 м. Кадастровый номер: 69:21:0070110:176. Год завершения строительства: 2024. Вид объекта: трубопровод (газопровод). Назначение объекта: сооружение трубопроводного транспорта (7.7). Местоположение объекта: Тверская область, муниципальный округ Молоковский, поселок городского типа Молоково, улица Красноармейская, д. 21
2	Площадь зоны +/- величина погрешности определения площади (Р +/- Дельта Р)	20 кв. м ± 16 кв. м
3	Перечень ограничений использования земельных участков	В соответствии с пунктом 14 Правил охраны газораспределительных сетей, утвержденных постановлением Правительства Российской Федерации от 20.11.2000 № 878 (далее – Правила), на земельные участки, входящие в охранные зоны газораспределительных сетей, в целях предупреждения их повреждения или нарушения условий их нормальной эксплуатации налагаются ограничения (обременения), которыми запрещается лицам, указанным в пункте 2 Правил: 1) строить объекты жилищно-гражданского и производственного назначения; 2) сносить и реконструировать мосты, коллекторы, автомобильные и железные дороги с расположенными на них газораспределительными сетями без предварительного выноса этих газопроводов по согласованию с эксплуатационными организациями; 3) разрушать берегоукрепительные сооружения, водопропускные устройства, земляные и иные сооружения, предохраняющие газораспределительные сети от разрушений; 4) перемещать, повреждать, засыпать и уничтожать опознавательные знаки, контрольно-измерительные пункты и другие устройства газораспределительных сетей; 5) устраивать свалки и склады, разливать растворы кислот, солей, щелочей и других химически активных веществ; 6) ограждать и перегораживать охранные зоны, препятствовать

Сведения о границах охранной зоны газопровода

Газопровод к жилому дому по адресу: 171680, Тверская область, м.о. Молоковский, пгт. Молоково, ул. Красноармейская, д. 21

		доступу персонала эксплуатационных организаций к газораспределительным сетям, проведению обслуживания и устранению повреждений газораспределительных сетей; 7) разводить огонь и размещать источники огня; 8) рыть погреба, копать и обрабатывать почву сельскохозяйственными и мелиоративными орудиями и механизмами на глубину более 0,3 м; 9) открывать калитки и двери газорегуляторных пунктов, станций катодной и дренажной защиты, люки подземных колодцев, включать или отключать электроснабжение средств связи, освещения и систем телемеханики; 10) набрасывать, приставлять и привязывать к опорам и надземным газопроводам, ограждениям и зданиям газораспределительных сетей посторонние предметы, лестницы, влезать на них; 11) самовольно подключаться к газораспределительным сетям
4	Сведения о подзонах, их количестве, конкретные ограничения использования земельных участков в границах каждой подзоны из перечня ограничений (в случае если федеральным законом, положением о зоне с особыми условиями использования территории предусмотрено выделение в границах зоны подзон)	В границах зоны с особыми условиями использования территории «охранная зона газопровода» выделение подзон не предусмотрено Правилами

II Перечень координат характерных точек границ охранной зоны

5. Система координат: МСК-69, зона 2

6. Перечень координат характерных точек границ охранной зоны газопровода

Обозначение характерных точек границы	Координаты, м		Метод определения координат и средняя квадратическая погрешность положения характерной точки, (M_t), м	Описание закрепления точки
	X	Y		
1	436974.12	2324780.79	картометрический, 1 м	—
2	436971.72	2324777.59	картометрический, 1 м	—
3	436975.68	2324774.62	картометрический, 1 м	—
4	436978.08	2324777.82	картометрический, 1 м	—
1	436974.12	2324780.79	картометрический, 1 м	—

Сведения о границах охранной зоны газораспределительной сети
Газопровод к жилому дому по адресу: 171680, Тверская область, м.о. Молоковский, пгт. Молоково, ул. Красноармейская, д. 21
III. Графическое описание местоположения границ охранной зоны газопровода

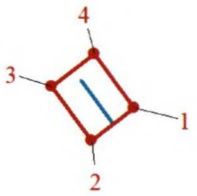

Используемые условные знаки и обозначения:

- граница охранной зоны газопровода
- 2 - поворотная точка границы охранной зоны газопровода
- местоположение оси инженерного сооружения

Приложение 61
к постановлению Правительства
Тверской области
от 06.10.2025 № 561-пп

Сведения о границах охранной зоны газопровода (объекта сети газораспределения (газопотребления) «Газопровод к жилому дому по адресу: 171680, Тверская обл., п. Молоково, ул. Красноармейская, д. 25» и перечень ограничений использования земельных участков

Сведения о границах охранной зоны газопровода		
Газопровод к жилому дому по адресу: 171680, Тверская обл., п. Молоково, ул. Красноармейская, д. 25		
I Описание характеристик охранной зоны		
№ п/п	Характеристики	Описание
1	Наименование, вид, местоположение объекта, в целях защиты которого устанавливается зона с особыми условиями использования территории	Наименование объекта: «Газопровод к жилому дому по адресу: 171680, Тверская обл., п. Молоково, ул. Красноармейская, д. 25» Протяженность: 9 м. Кадастровый номер: 69:21:0070113:192. Год завершения строительства: 2023. Вид объекта: трубопровод (газопровод). Назначение объекта: газораспределительная сеть (19.7.3.1). Местоположение объекта: Тверская область, муниципальный округ Молоковский, поселок городского типа Молоково, ул. Красноармейская, д. 25
2	Площадь зоны +/- величина погрешности определения площади (Р +/- Дельта Р)	32 кв. м ± 20 кв. м
3	Перечень ограничений использования земельных участков	В соответствии с пунктом 14 Правил охраны газораспределительных сетей, утвержденных постановлением Правительства Российской Федерации от 20.11.2000 № 878 (далее – Правила), на земельные участки, входящие в охранные зоны газораспределительных сетей, в целях предупреждения их повреждения или нарушения условий их нормальной эксплуатации налагаются ограничения (обременения), которыми запрещается лицам, указанным в пункте 2 Правил: 1) строить объекты жилищно-гражданского и производственного назначения; 2) сносить и реконструировать мосты, коллекторы, автомобильные и железные дороги с расположенными на них газораспределительными сетями без предварительного выноса этих газопроводов по согласованию с эксплуатационными организациями; 3) разрушать берегоукрепительные сооружения, водопропускные устройства, земляные и иные сооружения, предохраняющие газораспределительные сети от разрушений; 4) перемещать, повреждать, засыпать и уничтожать опознавательные знаки, контрольно-измерительные пункты и другие устройства газораспределительных сетей; 5) устраивать свалки и склады, разливать растворы кислот, солей, щелочей и других химически активных веществ; 6) ограждать и перегораживать охранные зоны, препятствовать доступу персонала эксплуатационных организаций к

Сведения о границах охранной зоны газопровода		
Газопровод к жилому дому по адресу: 171680, Тверская обл., п. Молоково, ул. Красноармейская, д. 25		
		газораспределительным сетям, проведению обслуживания и устранению повреждений газораспределительных сетей; 7) разводить огонь и размещать источники огня; 8) рыть погреба, копать и обрабатывать почву сельскохозяйственными и мелиоративными орудиями и механизмами на глубину более 0,3 м; 9) открывать калитки и двери газорегуляторных пунктов, станций катодной и дренажной защиты, люки подземных колодцев, включать или отключать электроснабжение средств связи, освещения и систем телемеханики; 10) набрасывать, приставлять и привязывать к опорам и надземным газопроводам, ограждениям и зданиям газораспределительных сетей посторонние предметы, лестницы, влезать на них; 11) самовольно подключаться к газораспределительным сетям
4	Сведения о подзонах, их количестве, конкретные ограничения использования земельных участков в границах каждой подзоны из перечня ограничений (в случае если федеральным законом, положением о зоне с особыми условиями использования территории предусмотрено выделение в границах зоны подзон)	В границах зоны с особыми условиями использования территории «охранная зона газопровода» выделение подзон не предусмотрено Правилами
II Перечень координат характерных точек границ охранной зоны		
5. Система координат: МСК-69, зона 2		

6. Перечень координат характерных точек границ охранной зоны газопровода

Обозначение характерных точек границы	Координаты, м		Метод определения координат и средняя квадратическая погрешность положения характерной точки, (M_t), м	Описание закрепления точки
	X	Y		
1	437063.15	2324878.99	картометрический, 1 м	—
2	437065.49	2324882.24	картометрический, 1 м	—
3	437059.05	2324886.87	картометрический, 1 м	—
4	437056.72	2324883.63	картометрический, 1 м	—
1	437063.15	2324878.99	картометрический, 1 м	—

Сведения о границах охранной зоны газораспределительной сети
Газопровод к жилому дому по адресу: 171680, Тверская обл., п. Молоково, ул. Красноармейская, д. 25
III. Графическое описание местоположения границ охранной зоны газопровода

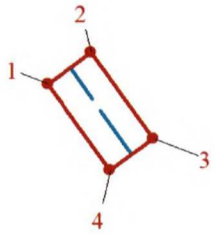

Используемые условные знаки и обозначения:

- граница охранной зоны газопровода
- 2 - поворотная точка границы охранной зоны газопровода
- местоположение оси инженерного сооружения

Приложение 62
к постановлению Правительства
Тверской области
от 06.10.2025 № 561-пп

Сведения о границах охранной зоны газопровода (объекта сети газораспределения (газопотребления) «Газопровод к жилому дому по адресу: Тверская обл., Сонковский р-н, с. Беляницы, ул. Центральная, д. 30» и перечень ограничений использования земельных участков

Сведения о границах охранной зоны газопровода		
Газопровод к жилому дому по адресу: Тверская обл., Сонковский р-н, с. Беляницы, ул. Центральная, д. 30		
I Описание характеристик охранной зоны		
№ п/п	Характеристики	Описание
1	Наименование, вид, местоположение объекта, в целях защиты которого устанавливается зона с особыми условиями использования территории	Наименование объекта: «Газопровод к жилому дому по адресу: Тверская обл., Сонковский р-н, с. Беляницы, ул. Центральная, д.30» Протяженность: 6 м. Кадастровый номер: 69:30:0080201:776. Год завершения строительства: 2021. Вид объекта: трубопровод (газопровод). Назначение объекта: газораспределительная сеть (19.7.3.1). Местоположение объекта: Тверская область, муниципальный округ Сонковский, село Беляницы, ул. Центральная, д.30
2	Площадь зоны +/- величина погрешности определения площади (Р +/- Дельта Р)	12 кв. м ± 12 кв. м
3	Перечень ограничений использования земельных участков	В соответствии с пунктом 14 Правил охраны газораспределительных сетей, утвержденных постановлением Правительства Российской Федерации от 20.11.2000 № 878 (далее – Правила), на земельные участки, входящие в охранные зоны газораспределительных сетей, в целях предупреждения их повреждения или нарушения условий их нормальной эксплуатации налагаются ограничения (обременения), которыми запрещается лицам, указанным в пункте 2 Правил: 1) строить объекты жилищно-гражданского и производственного назначения; 2) сносить и реконструировать мосты, коллекторы, автомобильные и железные дороги с расположенными на них газораспределительными сетями без предварительного выноса этих газопроводов по согласованию с эксплуатационными организациями; 3) разрушать берегоукрепительные сооружения, водопропускные устройства, земляные и иные сооружения, предохраняющие газораспределительные сети от разрушений; 4) перемещать, повреждать, засыпать и уничтожать опознавательные знаки, контрольно-измерительные пункты и другие устройства газораспределительных сетей; 5) устраивать свалки и склады, разливать растворы кислот, солей, щелочей и других химически активных веществ; 6) ограждать и перегораживать охранные зоны, препятствовать доступу персонала эксплуатационных организаций к газораспределительным сетям, проведению обслуживания и

Сведения о границах охранной зоны газопровода		
Газопровод к жилому дому по адресу: Тверская обл., Сонковский р-н, с. Беляницы, ул. Центральная, д. 30		
		устранению повреждений газораспределительных сетей; 7) разводить огонь и размещать источники огня; 8) рыть погреба, копать и обрабатывать почву сельскохозяйственными и мелиоративными орудиями и механизмами на глубину более 0,3 м; 9) открывать калитки и двери газорегуляторных пунктов, станций катодной и дренажной защиты, люки подземных колодцев, включать или отключать электроснабжение средств связи, освещения и систем телемеханики; 10) набрасывать, приставлять и привязывать к опорам и надземным газопроводам, ограждениям и зданиям газораспределительных сетей посторонние предметы, лестницы, влезать на них; 11) самовольно подключаться к газораспределительным сетям
4	Сведения о подзонах, их количестве, конкретные ограничения использования земельных участков в границах каждой подзоны из перечня ограничений (в случае если федеральным законом, положением о зоне с особыми условиями использования территории предусмотрено выделение в границах зоны подзон)	В границах зоны с особыми условиями использования территории «охранная зона газопровода» выделение подзон не предусмотрено Правилами
II Перечень координат характерных точек границ охранной зоны		
5. Система координат: МСК-69, зона 3		

6. Перечень координат характерных точек границ охранной зоны газопровода

Обозначение характерных точек границы	Координаты, м		Метод определения координат и средняя квадратическая погрешность положения характерной точки, (M_t), м	Описание закрепления точки
	X	Y		
1	385621.14	3160355.03	картометрический, 1 м	—
2	385621.20	3160359.03	картометрический, 1 м	—
3	385618.08	3160359.08	картометрический, 1 м	—
4	385618.05	3160355.08	картометрический, 1 м	—
1	385621.14	3160355.03	картометрический, 1 м	—

Сведения о границах охранной зоны газораспределительной сети
Газопровод к жилому дому по адресу: Тверская обл., Сонковский р-н, с. Беляницы, ул. Центральная, д.30
III. Графическое описание местоположения границ охранной зоны газопровода

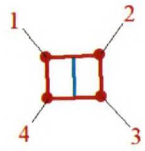

Используемые условные знаки и обозначения:

- граница охранной зоны газопровода
- 2 - поворотная точка границы охранной зоны газопровода
- местоположение оси инженерного сооружения

Приложение 63
к постановлению Правительства
Тверской области
от 06.10.2025 № 561-пп

Сведения о границах охранной зоны газопровода (объекта сети газораспределения (газопотребления)) «Газопровод к жилому дому по адресу: Тверская обл., Сонковский район, с/п Беляницкое, с. Беляницы, ул. Парковая, д. 34» и перечень ограничений использования земельных участков

Сведения о границах охранной зоны газопровода		
Газопровод к жилому дому по адресу: Тверская обл., Сонковский район, с/п Беляницкое, с. Беляницы, ул. Парковая, д. 34		
I Описание характеристик охранной зоны		
№ п/п	Характеристики	Описание
1	Наименование, вид, местоположение объекта, в целях защиты которого устанавливается зона с особыми условиями использования территории	Наименование объекта: «Газопровод к жилому дому по адресу: Тверская обл., Сонковский район, с/п Беляницкое, с. Беляницы, ул. Парковая, д. 34» Протяженность: 16 м. Кадастровый номер: 69:30:0080201:774 Год завершения строительства: 2022. Вид объекта: трубопровод (газопровод). Назначение объекта: сооружения трубопроводного транспорта (7.7). Местоположение объекта: Тверская область, муниципальный округ Сонковский, село Беляницы, улица Парковая
2	Площадь зоны +/- величина погрешности определения площади (Р +/- Дельта Р)	54 кв. м ± 26 кв. м
3	Перечень ограничений использования земельных участков	В соответствии с пунктом 14 Правил охраны газораспределительных сетей, утвержденных постановлением Правительства Российской Федерации от 20.11.2000 № 878 (далее – Правила), на земельные участки, входящие в охранные зоны газораспределительных сетей, в целях предупреждения их повреждения или нарушения условий их нормальной эксплуатации налагаются ограничения (обременения), которыми запрещается лицам, указанным в пункте 2 Правил: 1) строить объекты жилищно-гражданского и производственного назначения; 2) сносить и реконструировать мосты, коллекторы, автомобильные и железные дороги с расположенными на них газораспределительными сетями без предварительного выноса этих газопроводов по согласованию с эксплуатационными организациями; 3) разрушать берегоукрепительные сооружения, водопропускные устройства, земляные и иные сооружения, предохраняющие газораспределительные сети от разрушений; 4) перемещать, повреждать, засыпать и уничтожать опознавательные знаки, контрольно-измерительные пункты и другие устройства газораспределительных сетей; 5) устраивать свалки и склады, разливать растворы кислот, солей, щелочей и других химически активных веществ; 6) ограждать и перегораживать охранные зоны, препятствовать доступу персонала эксплуатационных организаций к

Сведения о границах охранной зоны газопровода		
Газопровод к жилому дому по адресу: Тверская обл., Сонковский район, с/п Беляницкое, с. Беляницы, ул. Парковая, д. 34		
		газораспределительным сетям, проведению обслуживания и устранению повреждений газораспределительных сетей; 7) разводить огонь и размещать источники огня; 8) рыть погреба, копать и обрабатывать почву сельскохозяйственными и мелиоративными орудиями и механизмами на глубину более 0,3 м; 9) открывать калитки и двери газорегуляторных пунктов, станций катодной и дренажной защиты, люки подземных колодцев, включать или отключать электроснабжение средств связи, освещения и систем телемеханики; 10) набрасывать, приставлять и привязывать к опорам и надземным газопроводам, ограждениям и зданиям газораспределительных сетей посторонние предметы, лестницы, влезать на них; 11) самовольно подключаться к газораспределительным сетям
4	Сведения о подзонах, их количестве, конкретные ограничения использования земельных участков в границах каждой подзоны из перечня ограничений (в случае если федеральным законом, положением о зоне с особыми условиями использования территории предусмотрено выделение в границах зоны подзон)	В границах зоны с особыми условиями использования территории «охранная зона газопровода» выделение подзон не предусмотрено Правилами
II Перечень координат характерных точек границ охранной зоны		
5. Система координат: МСК-69, зона 3		

6. Перечень координат характерных точек границ охранной зоны газопровода

Обозначение характерных точек границы	Координаты, м		Метод определения координат и средняя квадратическая погрешность положения характерной точки, (M_t), м	Описание закрепления точки
	X	Y		
1	385529.01	3160279.87	картометрический, 1 м	—
2	385528.27	3160275.93	картометрический, 1 м	—
3	385541.57	3160273.45	картометрический, 1 м	—
4	385542.31	3160277.39	картометрический, 1 м	—
1	385529.01	3160279.87	картометрический, 1 м	—

Сведения о границах охранной зоны газораспределительной сети
Газопровод к жилому дому по адресу: Тверская обл., Сонковский район, с/п Беляницкое, с.Беляницы, ул.Парковая, д.34
III. Графическое описание местоположения границ охранной зоны газопровода

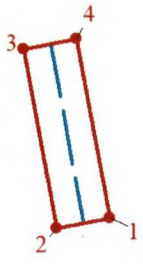

Используемые условные знаки и обозначения:

- граница охранной зоны газопровода
- 2 - поворотная точка границы охранной зоны газопровода
- местоположение оси инженерного сооружения

Приложение 64
к постановлению Правительства
Тверской области
от 06.10.2025 № 561-пп

Сведения о границах охранной зоны газопровода (объекта сети газораспределения (газопотребления) «Газопровод к жилому дому по адресу: Тверская обл., Сонковский район, с/п Беляницкое, с. Беляницы, ул. Парковая, д. 13» и перечень ограничений использования земельных участков

Сведения о границах охранной зоны газопровода		
Газопровод к жилому дому по адресу: Тверская обл., Сонковский район, с/п Беляницкое, с. Беляницы, ул. Парковая, д. 13		
I Описание характеристик охранной зоны		
№ п/п	Характеристики	Описание
1	Наименование, вид, местоположение объекта, в целях защиты которого устанавливается зона с особыми условиями использования территории	Наименование объекта: «Газопровод к жилому дому по адресу: Тверская обл., Сонковский район, с/п Беляницкое, с. Беляницы, ул. Парковая, д. 13» Протяженность:121 м. Кадастровый номер: 69:30:0080201:778 Год завершения строительства: 2022. Вид объекта: трубопровод (газопровод). Назначение объекта: сооружения трубопроводного транспорта (7.7). Местоположение объекта: Тверская область, муниципальный округ Сонковский, село Беляницы
2	Площадь зоны +/- величина погрешности определения площади (Р +/- Дельта Р)	472 кв. м ± 76 кв. м
3	Перечень ограничений использования земельных участков	В соответствии с пунктом 14 Правил охраны газораспределительных сетей, утвержденных постановлением Правительства Российской Федерации от 20.11.2000 № 878 (далее – Правила), на земельные участки, входящие в охранные зоны газораспределительных сетей, в целях предупреждения их повреждения или нарушения условий их нормальной эксплуатации налагаются ограничения (обременения), которыми запрещается лицам, указанным в пункте 2 Правил: 1) строить объекты жилищно-гражданского и производственного назначения; 2) сносить и реконструировать мосты, коллекторы, автомобильные и железные дороги с расположенными на них газораспределительными сетями без предварительного выноса этих газопроводов по согласованию с эксплуатационными организациями; 3) разрушать берегоукрепительные сооружения, водопропускные устройства, земляные и иные сооружения, предохраняющие газораспределительные сети от разрушений; 4) перемещать, повреждать, засыпать и уничтожать опознавательные знаки, контрольно-измерительные пункты и другие устройства газораспределительных сетей; 5) устраивать свалки и склады, разливать растворы кислот, солей, щелочей и других химически активных веществ; 6) ограждать и перегораживать охранные зоны, препятствовать доступу персонала эксплуатационных организаций к

Сведения о границах охранной зоны газопровода		
Газопровод к жилому дому по адресу: Тверская обл., Сонковский район, с/п Беляницкое, с. Беляницы, ул. Парковая, д. 13		
		газораспределительным сетям, проведению обслуживания и устранению повреждений газораспределительных сетей; 7) разводить огонь и размещать источники огня; 8) рыть погреба, копать и обрабатывать почву сельскохозяйственными и мелиоративными орудиями и механизмами на глубину более 0,3 м; 9) открывать калитки и двери газорегуляторных пунктов, станций катодной и дренажной защиты, люки подземных колодцев, включать или отключать электроснабжение средств связи, освещения и систем телемеханики; 10) набрасывать, приставлять и привязывать к опорам и надземным газопроводам, ограждениям и зданиям газораспределительных сетей посторонние предметы, лестницы, влезать на них; 11) самовольно подключаться к газораспределительным сетям
4	Сведения о подзонах, их количестве, конкретные ограничения использования земельных участков в границах каждой подзоны из перечня ограничений (в случае если федеральным законом, положением о зоне с особыми условиями использования территории предусмотрено выделение в границах зоны подзон)	В границах зоны с особыми условиями использования территории «охранная зона газопровода» выделение подзон не предусмотрено Правилами
II Перечень координат характерных точек границ охранной зоны		
5. Система координат: МСК-69, зона 3		

6. Перечень координат характерных точек границ охранной зоны газопровода

Обозначение характерных точек границы	Координаты, м		Метод определения координат и средняя квадратическая погрешность положения характерной точки, (M_t), м	Описание закрепления точки
	X	Y		
1	385665.23	3160839.55	картометрический, 1 м	—
2	385652.51	3160838.18	картометрический, 1 м	—
3	385650.99	3160837.19	картометрический, 1 м	—
4	385650.72	3160836.15	картометрический, 1 м	—
5	385651.59	3160792.93	картометрический, 1 м	—
6	385636.19	3160735.25	картометрический, 1 м	—
7	385636.61	3160733.47	картометрический, 1 м	—
8	385637.83	3160732.75	картометрический, 1 м	—
9	385640.20	3160732.40	картометрический, 1 м	—
10	385640.78	3160736.36	картометрический, 1 м	—
11	385640.63	3160736.38	картометрический, 1 м	—
12	385655.53	3160792.17	картометрический, 1 м	—
13	385655.60	3160792.73	картометрический, 1 м	—
14	385654.76	3160834.40	картометрический, 1 м	—
15	385665.65	3160835.57	картометрический, 1 м	—
1	385665.23	3160839.55	картометрический, 1 м	—

Сведения о границах охранной зоны газораспределительной сети
Газопровод к жилому дому по адресу: Тверская обл., Сонковский район, с/п Беляницкое, с. Беляницы, ул. Парковая, д.13
III. Графическое описание местоположения границ охранной зоны газопровода

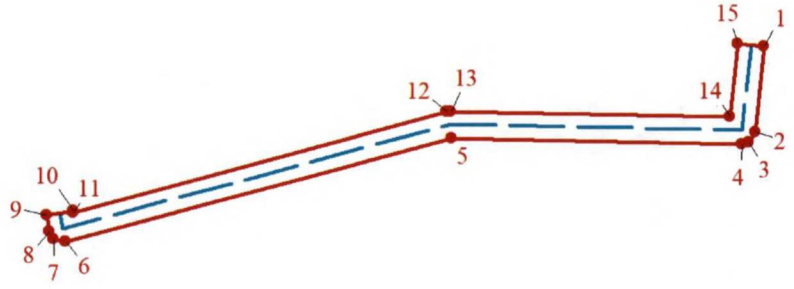

Используемые условные знаки и обозначения:

- граница охранной зоны газопровода
- 2 - поворотная точка границы охранной зоны газопровода
- местоположение оси инженерного сооружения

Приложение 65
к постановлению Правительства
Тверской области
от 06.10.2025 № 561-пп

Сведения о границах охранной зоны газопровода (объекта сети газораспределения (газопотребления) «Газопровод к жилому дому по адресу: 171440, Тверская обл., м.о. Сонковский, д. Горка, д. 66, кв. 2» и перечень ограничений использования земельных участков

Сведения о границах охранной зоны газопровода		
Газопровод к жилому дому по адресу: 171440, Тверская обл., м.о. Сонковский, д. Горка, д. 66, кв.2		
I Описание характеристик охранной зоны		
№ п/п	Характеристики	Описание
1	Наименование, вид, местоположение объекта, в целях защиты которого устанавливается зона с особыми условиями использования территории	Наименование объекта: «Газопровод к жилому дому по адресу: 171440, Тверская обл., м.о. Сонковский, д. Горка, д. 66, кв. 2» Протяженность: 24 м. Кадастровый номер: 69:30:0101201:357 Год завершения строительства: 2023. Вид объекта: трубопровод (газопровод). Назначение объекта: сооружения трубопроводного транспорта (7.7). Местоположение объекта: Тверская область, муниципальный округ Сонковский, деревня Горка
2	Площадь зоны +/- величина погрешности определения площади (Р +/- Дельта Р)	69 кв. м ± 29 кв. м
3	Перечень ограничений использования земельных участков	В соответствии с пунктом 14 Правил охраны газораспределительных сетей, утвержденных постановлением Правительства Российской Федерации от 20.11.2000 № 878 (далее – Правила), на земельные участки, входящие в охранные зоны газораспределительных сетей, в целях предупреждения их повреждения или нарушения условий их нормальной эксплуатации налагаются ограничения (обременения), которыми запрещается лицам, указанным в пункте 2 Правил: 1) строить объекты жилищно-гражданского и производственного назначения; 2) сносить и реконструировать мосты, коллекторы, автомобильные и железные дороги с расположенными на них газораспределительными сетями без предварительного выноса этих газопроводов по согласованию с эксплуатационными организациями; 3) разрушать берегоукрепительные сооружения, водопропускные устройства, земляные и иные сооружения, предохраняющие газораспределительные сети от разрушений; 4) перемещать, повреждать, засыпать и уничтожать опознавательные знаки, контрольно-измерительные пункты и другие устройства газораспределительных сетей; 5) устраивать свалки и склады, разливать растворы кислот, солей, щелочей и других химически активных веществ; 6) ограждать и перегораживать охранные зоны, препятствовать доступу персонала эксплуатационных организаций к газораспределительным сетям, проведению обслуживания и

Сведения о границах охранной зоны газопровода		
Газопровод к жилому дому по адресу: 171440, Тверская обл., м.о. Сонковский, д. Горка, д. 66, кв.2		
		устранению повреждений газораспределительных сетей; 7) разводить огонь и размещать источники огня; 8) рыть погреба, копать и обрабатывать почву сельскохозяйственными и мелиоративными орудиями и механизмами на глубину более 0,3 м; 9) открывать калитки и двери газорегуляторных пунктов, станций катодной и дренажной защиты, люки подземных колодцев, включать или отключать электроснабжение средств связи, освещения и систем телемеханики; 10) набрасывать, приставлять и привязывать к опорам и надземным газопроводам, ограждениям и зданиям газораспределительных сетей посторонние предметы, лестницы, влезать на них; 11) самовольно подключаться к газораспределительным сетям
4	Сведения о подзонах, их количестве, конкретные ограничения использования земельных участков в границах каждой подзоны из перечня ограничений (в случае если федеральным законом, положением о зоне с особыми условиями использования территории предусмотрено выделение в границах зоны подзон)	В границах зоны с особыми условиями использования территории «охранная зона газопровода» выделение подзон не предусмотрено Правилами
II Перечень координат характерных точек границ охранной зоны		
5. Система координат: МСК-69, зона 3		

6. Перечень координат характерных точек границ охранной зоны газопровода

Обозначение характерных точек границы	Координаты, м		Метод определения координат и средняя квадратическая погрешность положения характерной точки, (M_t), м	Описание закрепления точки
	X	Y		
1	398161.77	3157803.60	картометрический, 1 м	—
2	398161.77	3157799.60	картометрический, 1 м	—
3	398179.08	3157799.57	картометрический, 1 м	—
4	398179.08	3157803.57	картометрический, 1 м	—
1	398161.77	3157803.60	картометрический, 1 м	—

Сведения о границах охранной зоны газораспределительной сети
Газопровод к жилому дому по адресу: 171440, Тверская обл., м.о. Сонковский, д. Горка, д. 66, кв.1
III. Графическое описание местоположения границ охранной зоны газопровода

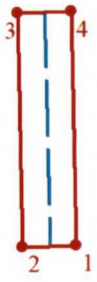

Используемые условные знаки и обозначения:

- граница охранной зоны газопровода
- 2 - поворотная точка границы охранной зоны газопровода
- местоположение оси инженерного сооружения

Приложение 66
к постановлению Правительства
Тверской области
от 06.10.2025 № 561-пп

Сведения о границах охранной зоны газопровода (объекта сети газораспределения (газопотребления) «газопровод среднего давления» и перечень ограничений использования земельных участков

Сведения о границах охранной зоны газопровода		
газопровод среднего давления		
I Описание характеристик охранной зоны		
№ п/п	Характеристики	Описание
1	Наименование, вид, местоположение объекта, в целях защиты которого устанавливается зона с особыми условиями использования территории	Наименование объекта: «газопровод среднего давления» Протяженность: 8 м. Кадастровый номер: 69:30:0101201:363. Год завершения строительства: 2023. Вид объекта: трубопровод (газопровод). Назначение объекта: иное сооружение (газопровод среднего давления). Местоположение объекта: Тверская область, муниципальный округ Сонковский, деревня Горка, дом 4
2	Площадь зоны +/- величина погрешности определения площади (Р +/- Дельта Р)	33 кв. м ± 20 кв. м
3	Перечень ограничений использования земельных участков	В соответствии с пунктом 14 Правил охраны газораспределительных сетей, утвержденных постановлением Правительства Российской Федерации от 20.11.2000 № 878 (далее – Правила), на земельные участки, входящие в охранные зоны газораспределительных сетей, в целях предупреждения их повреждения или нарушения условий их нормальной эксплуатации налагаются ограничения (обременения), которыми запрещается лицам, указанным в пункте 2 Правил: 1) строить объекты жилищно-гражданского и производственного назначения; 2) сносить и реконструировать мосты, коллекторы, автомобильные и железные дороги с расположенными на них газораспределительными сетями без предварительного выноса этих газопроводов по согласованию с эксплуатационными организациями; 3) разрушать берегоукрепительные сооружения, водопропускные устройства, земляные и иные сооружения, предохраняющие газораспределительные сети от разрушений; 4) перемещать, повреждать, засыпать и уничтожать опознавательные знаки, контрольно-измерительные пункты и другие устройства газораспределительных сетей; 5) устраивать свалки и склады, разливать растворы кислот, солей, щелочей и других химически активных веществ; 6) огораживать и перегораживать охранные зоны, препятствовать доступу персонала эксплуатационных организаций к газораспределительным сетям, проведению обслуживания и устранению повреждений газораспределительных сетей; 7) разводить огонь и размещать источники огня;

Сведения о границах охранной зоны газопровода		
газопровод среднего давления		
		8) рыть погреба, копать и обрабатывать почву сельскохозяйственными и мелиоративными орудиями и механизмами на глубину более 0,3 м; 9) открывать калитки и двери газорегуляторных пунктов, станций катодной и дренажной защиты, люки подземных колодцев, включать или отключать электроснабжение средств связи, освещения и систем телемеханики; 10) набрасывать, приставлять и привязывать к опорам и надземным газопроводам, ограждениям и зданиям газораспределительных сетей посторонние предметы, лестницы, влезать на них; 11) самовольно подключаться к газораспределительным сетям
4	Сведения о подзонах, их количестве, конкретные ограничения использования земельных участков в границах каждой подзоны из перечня ограничений (в случае если федеральным законом, положением о зоне с особыми условиями использования территории предусмотрено выделение в границах зоны подзон)	В границах зоны с особыми условиями использования территории «охранная зона газопровода» выделение подзон не предусмотрено Правилами
II Перечень координат характерных точек границ охранной зоны		
5. Система координат: МСК-69, зона 3		

6. Перечень координат характерных точек границ охранной зоны газопровода

Обозначение характерных точек границы	Координаты, м		Метод определения координат и средняя квадратическая погрешность положения характерной точки, (M_t), м	Описание закрепления точки
	X	Y		
1	397921.80	3158007.50	картометрический, 1 м	—
2	397918.34	3158009.52	картометрический, 1 м	—
3	397914.13	3158002.30	картометрический, 1 м	—
4	397917.59	3158000.28	картометрический, 1 м	—
1	397921.80	3158007.50	картометрический, 1 м	—

Сведения о границах охранной зоны газораспределительной сети
газопровод среднего давления
III. Графическое описание местоположения границ охранной зоны газопровода



Используемые условные знаки и обозначения:

- граница охранной зоны газопровода

2 - поворотная точка границы охранной зоны газопровода

- местоположение оси инженерного сооружения

Приложение 67
к постановлению Правительства
Тверской области
от 06.10.2025 № 561-пп

Сведения о границах охранной зоны газопровода (объекта сети газораспределения (газопотребления) «Газопровод среднего давления» и перечень ограничений использования земельных участков

Сведения о границах охранной зоны газопровода		
Газопровод среднего давления		
I Описание характеристик охранной зоны		
№ п/п	Характеристики	Описание
1	Наименование, вид, местоположение объекта, в целях защиты которого устанавливается зона с особыми условиями использования территории	Наименование объекта: «Газопровод среднего давления» Протяженность: 5 м. Кадастровый номер: 69:30:0101201:359. Год завершения строительства: 2023. Вид объекта: трубопровод (газопровод). Назначение объекта: иное сооружение (газопровод среднего давления). Местоположение объекта: Тверская область, муниципальный округ Сонковский, деревня Горка, дом 20
2	Площадь зоны +/- величина погрешности определения площади (Р +/- Дельта Р)	14 кв. м ± 13 кв. м
3	Перечень ограничений использования земельных участков	В соответствии с пунктом 14 Правил охраны газораспределительных сетей, утвержденных постановлением Правительства Российской Федерации от 20.11.2000 № 878 (далее – Правила), на земельные участки, входящие в охранные зоны газораспределительных сетей, в целях предупреждения их повреждения или нарушения условий их нормальной эксплуатации налагаются ограничения (обременения), которыми запрещается лицам, указанным в пункте 2 Правил: 1) строить объекты жилищно-гражданского и производственного назначения; 2) сносить и реконструировать мосты, коллекторы, автомобильные и железные дороги с расположенными на них газораспределительными сетями без предварительного выноса этих газопроводов по согласованию с эксплуатационными организациями; 3) разрушать берегоукрепительные сооружения, водопропускные устройства, земляные и иные сооружения, предохраняющие газораспределительные сети от разрушений; 4) перемещать, повреждать, засыпать и уничтожать опознавательные знаки, контрольно-измерительные пункты и другие устройства газораспределительных сетей; 5) устраивать свалки и склады, разливать растворы кислот, солей, щелочей и других химически активных веществ; 6) ограждать и перегораживать охранные зоны, препятствовать доступу персонала эксплуатационных организаций к газораспределительным сетям, проведению обслуживания и устранению повреждений газораспределительных сетей; 7) разводить огонь и размещать источники огня;

Сведения о границах охранной зоны газопровода		
Газопровод среднего давления		
		8) рыть погреба, копать и обрабатывать почву сельскохозяйственными и мелиоративными орудиями и механизмами на глубину более 0,3 м; 9) открывать калитки и двери газорегуляторных пунктов, станций катодной и дренажной защиты, люки подземных колодцев, включать или отключать электроснабжение средств связи, освещения и систем телемеханики; 10) набрасывать, приставлять и привязывать к опорам и надземным газопроводам, ограждениям и зданиям газораспределительных сетей посторонние предметы, лестницы, влезать на них; 11) самовольно подключаться к газораспределительным сетям
4	Сведения о подзонах, их количестве, конкретные ограничения использования земельных участков в границах каждой подзоны из перечня ограничений (в случае если федеральным законом, положением о зоне с особыми условиями использования территории предусмотрено выделение в границах зоны подзон)	В границах зоны с особыми условиями использования территории «охранная зона газопровода» выделение подзон не предусмотрено Правилами
II Перечень координат характерных точек границ охранной зоны		
5. Система координат: МСК-69, зона 3		

6. Перечень координат характерных точек границ охранной зоны газопровода

Обозначение характерных точек границы	Координаты, м		Метод определения координат и средняя квадратическая погрешность положения характерной точки, (M_t), м	Описание закрепления точки
	X	Y		
1	397557.60	3158274.97	картометрический, 1 м	—
2	397554.34	3158277.31	картометрический, 1 м	—
3	397552.36	3158274.55	картометрический, 1 м	—
4	397555.62	3158272.21	картометрический, 1 м	—
1	397557.60	3158274.97	картометрический, 1 м	—

Сведения о границах охранной зоны газораспределительной сети
Газопровод среднего давления
III. Графическое описание местоположения границ охранной зоны газопровода

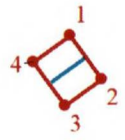

Используемые условные знаки и обозначения:

- граница охранной зоны газопровода

2 - поворотная точка границы охранной зоны газопровода

- местоположение оси инженерного сооружения

Приложение 68
к постановлению Правительства
Тверской области
от 06.10.2025 № 561-пп

Сведения о границах охранной зоны газопровода (объекта сети газораспределения (газопотребления) «Газопровод к жилому дому по адресу: 171445, Тверская обл., м.о. Сонковский, д. Бережки, д. 72, кв. 2» и перечень ограничений использования земельных участков

Сведения о границах охранной зоны газопровода		
Газопровод к жилому дому по адресу: 171445, Тверская обл., м.о. Сонковский, д. Бережки, д. 72, кв. 2		
I Описание характеристик охранной зоны		
№ п/п	Характеристики	Описание
1	Наименование, вид, местоположение объекта, в целях защиты которого устанавливается зона с особыми условиями использования территории	Наименование объекта: «Газопровод к жилому дому по адресу: 171445, Тверская обл., м.о. Сонковский, д. Бережки, д. 72, кв. 2». Протяженность: 21 м. Кадастровый номер: 69:30:0100201:442. Год завершения строительства: 2024. Вид объекта: трубопровод (газопровод). Назначение объекта: газораспределительная сеть (19.7.3.1). Местоположение объекта: Тверская область, муниципальный округ Сонковский, деревня Бережки
2	Площадь зоны +/- величина погрешности определения площади (Р +/- Дельта Р)	75 кв. м ± 30 кв. м
3	Перечень ограничений использования земельных участков	В соответствии с пунктом 14 Правил охраны газораспределительных сетей, утвержденных постановлением Правительства Российской Федерации от 20.11.2000 № 878 (далее – Правила), на земельные участки, входящие в охранные зоны газораспределительных сетей, в целях предупреждения их повреждения или нарушения условий их нормальной эксплуатации налагаются ограничения (обременения), которыми запрещается лицам, указанным в пункте 2 Правил: 1) строить объекты жилищно-гражданского и производственного назначения; 2) сносить и реконструировать мосты, коллекторы, автомобильные и железные дороги с расположенными на них газораспределительными сетями без предварительного выноса этих газопроводов по согласованию с эксплуатационными организациями; 3) разрушать берегоукрепительные сооружения, водопропускные устройства, земляные и иные сооружения, предохраняющие газораспределительные сети от разрушений; 4) перемещать, повреждать, засыпать и уничтожать опознавательные знаки, контрольно-измерительные пункты и другие устройства газораспределительных сетей; 5) устраивать свалки и склады, разливать растворы кислот, солей, щелочей и других химически активных веществ; 6) ограждать и перегораживать охранные зоны, препятствовать доступу персонала эксплуатационных организаций к газораспределительным сетям, проведению обслуживания и

Сведения о границах охранной зоны газопровода		
Газопровод к жилому дому по адресу: 171445, Тверская обл., м.о. Сонковский, д. Бережки, д. 72, кв. 2		
		устранению повреждений газораспределительных сетей; 7) разводить огонь и размещать источники огня; 8) рыть погреба, копать и обрабатывать почву сельскохозяйственными и мелиоративными орудиями и механизмами на глубину более 0,3 м; 9) открывать калитки и двери газорегуляторных пунктов, станций катодной и дренажной защиты, люки подземных колодцев, включать или отключать электроснабжение средств связи, освещения и систем телемеханики; 10) набрасывать, приставлять и привязывать к опорам и надземным газопроводам, ограждениям и зданиям газораспределительных сетей посторонние предметы, лестницы, влезать на них; 11) самовольно подключаться к газораспределительным сетям
4	Сведения о подзонах, их количестве, конкретные ограничения использования земельных участков в границах каждой подзоны из перечня ограничений (в случае если федеральным законом, положением о зоне с особыми условиями использования территории предусмотрено выделение в границах зоны подзон)	В границах зоны с особыми условиями использования территории «охранная зона газопровода» выделение подзон не предусмотрено Правилами
II Перечень координат характерных точек границ охранной зоны		
5. Система координат: МСК-69, зона 3		

6. Перечень координат характерных точек границ охранной зоны газопровода

Обозначение характерных точек границы	Координаты, м		Метод определения координат и средняя квадратическая погрешность положения характерной точки, (M_t), м	Описание закрепления точки
	X	Y		
1	403633.41	3159650.60	картометрический, 1 м	—
2	403631.31	3159654.00	картометрический, 1 м	—
3	403622.95	3159648.84	картометрический, 1 м	—
4	403622.17	3159637.93	картометрический, 1 м	—
5	403626.16	3159637.65	картометрический, 1 м	—
6	403626.79	3159646.51	картометрический, 1 м	—
1	403633.41	3159650.60	картометрический, 1 м	—

Сведения о границах охранной зоны газораспределительной сети
Газопровод к жилому дому по адресу: 171445, Тверская обл., м.о. Сонковский, д. Бережки, д. 72, кв. 2
III. Графическое описание местоположения границ охранной зоны газопровода

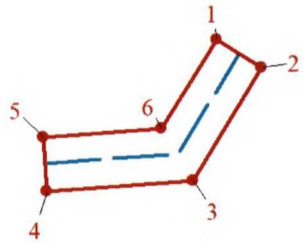

Используемые условные знаки и обозначения:

- граница охранной зоны газопровода
- 2 - поворотная точка границы охранной зоны газопровода
- местоположение оси инженерного сооружения

Приложение 69
к постановлению Правительства
Тверской области
от 06.10.2025 № 561-пп

Сведения о границах охранной зоны газопровода (объекта сети газораспределения (газопотребления) «Газопровод к жилому дому по адресу: 171455, Тверская область, м.о. Сонковский, д. Бережки, д. 78, кв. 1» и перечень ограничений использования земельных участков

Сведения о границах охранной зоны газопровода		
Газопровод к жилому дому по адресу: 171455, Тверская область, м.о. Сонковский, д. Бережки, д. 78, кв. 1		
I Описание характеристик охранной зоны		
№ п/п	Характеристики	Описание
1	Наименование, вид, местоположение объекта, в целях защиты которого устанавливается зона с особыми условиями использования территории	Наименование объекта: «Газопровод к жилому дому по адресу: 171455, Тверская область, м.о. Сонковский, д. Бережки, д. 78, кв. 1» Протяженность: 17 м. Кадастровый номер: 69:30:0100201:448 Год завершения строительства: 2024. Вид объекта: трубопровод (газопровод). Назначение объекта: газораспределительная сеть (19.7.3.1). Местоположение объекта: Тверская область, муниципальный округ Сонковский, деревня Бережки, д. 78, кв. 1
2	Площадь зоны +/- величина погрешности определения площади (Р +/- Дельта Р)	61 кв. м ± 27 кв. м
3	Перечень ограничений использования земельных участков	В соответствии с пунктом 14 Правил охраны газораспределительных сетей, утвержденных постановлением Правительства Российской Федерации от 20.11.2000 № 878 (далее – Правила), на земельные участки, входящие в охранные зоны газораспределительных сетей, в целях предупреждения их повреждения или нарушения условий их нормальной эксплуатации налагаются ограничения (обременения), которыми запрещается лицам, указанным в пункте 2 Правил: 1) строить объекты жилищно-гражданского и производственного назначения; 2) сносить и реконструировать мосты, коллекторы, автомобильные и железные дороги с расположенными на них газораспределительными сетями без предварительного выноса этих газопроводов по согласованию с эксплуатационными организациями; 3) разрушать берегоукрепительные сооружения, водопропускные устройства, земляные и иные сооружения, предохраняющие газораспределительные сети от разрушений; 4) перемещать, повреждать, засыпать и уничтожать опознавательные знаки, контрольно-измерительные пункты и другие устройства газораспределительных сетей; 5) устраивать свалки и склады, разливать растворы кислот, солей, щелочей и других химически активных веществ; 6) ограждать и перегораживать охранные зоны, препятствовать доступу персонала эксплуатационных организаций к газораспределительным сетям, проведению обслуживания и

Сведения о границах охранной зоны газопровода		
Газопровод к жилому дому по адресу: 171455, Тверская область, м.о. Сонковский, д. Бережки, д. 78, кв. 1		
		устранению повреждений газораспределительных сетей; 7) разводить огонь и размещать источники огня; 8) рыть погреба, копать и обрабатывать почву сельскохозяйственными и мелиоративными орудиями и механизмами на глубину более 0,3 м; 9) открывать калитки и двери газорегуляторных пунктов, станций катодной и дренажной защиты, люки подземных колодцев, включать или отключать электроснабжение средств связи, освещения и систем телемеханики; 10) набрасывать, приставлять и привязывать к опорам и надземным газопроводам, ограждениям и зданиям газораспределительных сетей посторонние предметы, лестницы, влезать на них; 11) самовольно подключаться к газораспределительным сетям
4	Сведения о подзонах, их количестве, конкретные ограничения использования земельных участков в границах каждой подзоны из перечня ограничений (в случае если федеральным законом, положением о зоне с особыми условиями использования территории предусмотрено выделение в границах зоны подзон)	В границах зоны с особыми условиями использования территории «охранная зона газопровода» выделение подзон не предусмотрено Правилами
II Перечень координат характерных точек границ охранной зоны		
5. Система координат: МСК-69, зона 3		

6. Перечень координат характерных точек границ охранной зоны газопровода

Обозначение характерных точек границы	Координаты, м		Метод определения координат и средняя квадратическая погрешность положения характерной точки, (M_t), м	Описание закрепления точки
	X	Y		
1	403864.62	3159476.27	картометрический, 1 м	—
2	403862.42	3159479.61	картометрический, 1 м	—
3	403849.72	3159471.26	картометрический, 1 м	—
4	403851.92	3159467.92	картометрический, 1 м	—
1	403864.62	3159476.27	картометрический, 1 м	—

Сведения о границах охранной зоны газораспределительной сети
Газопровод к жилому дому по адресу: 171455, Тверская область, м.о. Сонковский, д. Бережки, д. 78, кв.1
III. Графическое описание местоположения границ охранной зоны газопровода

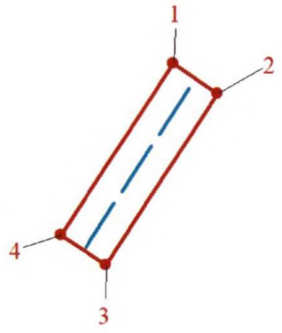

Используемые условные знаки и обозначения:

- граница охранной зоны газопровода
- 2 - поворотная точка границы охранной зоны газопровода
- местоположение оси инженерного сооружения

Приложение 70
к постановлению Правительства
Тверской области
от 06.10.2025 № 561-пп

Сведения о границах охранной зоны газопровода (объекта сети газораспределения (газопотребления) «Газопровод к жилому дому по адресу: 171455, Тверская область, м.о. Сонковский, д. Бережки, д. 79, кв. 1» и перечень ограничений использования земельных участков

Сведения о границах охранной зоны газопровода		
Газопровод к жилому дому по адресу: 171455, Тверская область, м.о. Сонковский, д. Бережки, д. 79, кв. 1		
I Описание характеристик охранной зоны		
№ п/п	Характеристики	Описание
1	Наименование, вид, местоположение объекта, в целях защиты которого устанавливается зона с особыми условиями использования территории	Наименование объекта: «Газопровод к жилому дому по адресу: 171455, Тверская область, м.о. Сонковский, д. Бережки, д. 79, кв. 1» Протяженность: 19 м. Кадастровый номер: 69:30:0100201:450 Год завершения строительства: 2024. Вид объекта: трубопровод (газопровод). Назначение объекта: газораспределительная сеть (19.7.3.1). Местоположение объекта: Тверская область, муниципальный округ Сонковский, деревня Бережки, д. 79, кв. 1
2	Площадь зоны +/- величина погрешности определения площади (Р +/- Дельта Р)	66 кв. м ± 28 кв. м
3	Перечень ограничений использования земельных участков	В соответствии с пунктом 14 Правил охраны газораспределительных сетей, утвержденных постановлением Правительства Российской Федерации от 20.11.2000 № 878 (далее – Правила), на земельные участки, входящие в охранные зоны газораспределительных сетей, в целях предупреждения их повреждения или нарушения условий их нормальной эксплуатации налагаются ограничения (обременения), которыми запрещается лицам, указанным в пункте 2 Правил: 1) строить объекты жилищно-гражданского и производственного назначения; 2) сносить и реконструировать мосты, коллекторы, автомобильные и железные дороги с расположенными на них газораспределительными сетями без предварительного выноса этих газопроводов по согласованию с эксплуатационными организациями; 3) разрушать берегоукрепительные сооружения, водопропускные устройства, земляные и иные сооружения, предохраняющие газораспределительные сети от разрушений; 4) перемещать, повреждать, засыпать и уничтожать опознавательные знаки, контрольно-измерительные пункты и другие устройства газораспределительных сетей; 5) устраивать свалки и склады, разливать растворы кислот, солей, щелочей и других химически активных веществ; 6) ограждать и перегораживать охранные зоны, препятствовать доступу персонала эксплуатационных организаций к газораспределительным сетям, проведению обслуживания и

Сведения о границах охранной зоны газопровода

Газопровод к жилому дому по адресу: 171455, Тверская область, м.о. Сонковский, д. Бережки, д. 79, кв. 1

		устранению повреждений газораспределительных сетей; 7) разводить огонь и размещать источники огня; 8) рыть погреба, копать и обрабатывать почву сельскохозяйственными и мелиоративными орудиями и механизмами на глубину более 0,3 м; 9) открывать калитки и двери газорегуляторных пунктов, станций катодной и дренажной защиты, люки подземных колодцев, включать или отключать электроснабжение средств связи, освещения и систем телемеханики; 10) набрасывать, приставлять и привязывать к опорам и надземным газопроводам, ограждениям и зданиям газораспределительных сетей посторонние предметы, лестницы, влезать на них; 11) самовольно подключаться к газораспределительным сетям
4	Сведения о подзонах, их количестве, конкретные ограничения использования земельных участков в границах каждой подзоны из перечня ограничений (в случае если федеральным законом, положением о зоне с особыми условиями использования территории предусмотрено выделение в границах зоны подзон)	В границах зоны с особыми условиями использования территории «охранная зона газопровода» выделение подзон не предусмотрено Правилами

II Перечень координат характерных точек границ охранной зоны

5. Система координат: МСК-69, зона 3

6. Перечень координат характерных точек границ охранной зоны газопровода

Обозначение характерных точек границы	Координаты, м		Метод определения координат и средняя квадратическая погрешность положения характерной точки, (M_t), м	Описание закрепления точки
	X	Y		
1	403885.86	3159443.77	картометрический, 1 м	—
2	403883.70	3159447.13	картометрический, 1 м	—
3	403869.81	3159438.22	картометрический, 1 м	—
4	403871.98	3159434.85	картометрический, 1 м	—
1	403885.86	3159443.77	картометрический, 1 м	—

Сведения о границах охранной зоны газораспределительной сети
Газопровод к жилому дому по адресу: 171455, Тверская область, м.о. Сонковский, д. Бережки, д. 79, кв. 1
III. Графическое описание местоположения границ охранной зоны газопровода

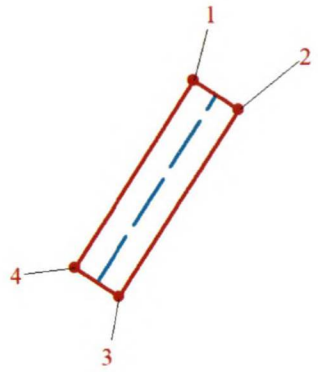

Используемые условные знаки и обозначения:

- граница охранной зоны газопровода
- 2 - поворотная точка границы охранной зоны газопровода
- местоположение оси инженерного сооружения

Приложение 71
к постановлению Правительства
Тверской области
от 06.10.2025 № 561-пп

Сведения о границах охранной зоны газопровода (объекта сети газораспределения (газопотребления) «Газопровод к жилому дому по адресу: 171455, Тверская область, м.о. Сонковский, д. Бережки, д. 79, кв. 2» и перечень ограничений использования земельных участков

Сведения о границах охранной зоны газопровода		
Газопровод к жилому дому по адресу: 171455, Тверская область, м.о. Сонковский, д. Бережки, д. 79, кв. 2		
I Описание характеристик охранной зоны		
№ п/п	Характеристики	Описание
1	Наименование, вид, местоположение объекта, в целях защиты которого устанавливается зона с особыми условиями использования территории	Наименование объекта: «Газопровод к жилому дому по адресу: 171455, Тверская область, м.о. Сонковский, д. Бережки, д. 79, кв. 2». Протяженность: 18 м. Кадастровый номер: 69:30:0100201:451. Год завершения строительства: 2024. Вид объекта: трубопровод (газопровод). Назначение объекта: газораспределительная сеть (19.7.3.1). Местоположение объекта: Тверская область, муниципальный округ Сонковский, деревня Бережки, д. 79, кв. 2
2	Площадь зоны +/- величина погрешности определения площади (Р +/- Дельта Р)	63 кв. м ± 28 кв. м
3	Перечень ограничений использования земельных участков	В соответствии с пунктом 14 Правил охраны газораспределительных сетей, утвержденных постановлением Правительства Российской Федерации от 20.11.2000 № 878 (далее – Правила), на земельные участки, входящие в охранные зоны газораспределительных сетей, в целях предупреждения их повреждения или нарушения условий их нормальной эксплуатации налагаются ограничения (обременения), которыми запрещается лицам, указанным в пункте 2 Правил: 1) строить объекты жилищно-гражданского и производственного назначения; 2) сносить и реконструировать мосты, коллекторы, автомобильные и железные дороги с расположенными на них газораспределительными сетями без предварительного выноса этих газопроводов по согласованию с эксплуатационными организациями; 3) разрушать берегоукрепительные сооружения, водопропускные устройства, земляные и иные сооружения, предохраняющие газораспределительные сети от разрушений; 4) перемещать, повреждать, засыпать и уничтожать опознавательные знаки, контрольно-измерительные пункты и другие устройства газораспределительных сетей; 5) устраивать свалки и склады, разливать растворы кислот, солей, щелочей и других химически активных веществ; 6) ограждать и перегораживать охранные зоны, препятствовать доступу персонала эксплуатационных организаций к газораспределительным сетям, проведению обслуживания и

Сведения о границах охранной зоны газопровода		
Газопровод к жилому дому по адресу: 171455, Тверская область, м.о. Сонковский, д. Бережки, д. 79, кв. 2		
		устранению повреждений газораспределительных сетей; 7) разводить огонь и размещать источники огня; 8) рыть погреба, копать и обрабатывать почву сельскохозяйственными и мелиоративными орудиями и механизмами на глубину более 0,3 м; 9) открывать калитки и двери газорегуляторных пунктов, станций катодной и дренажной защиты, люки подземных колодцев, включать или отключать электроснабжение средств связи, освещения и систем телемеханики; 10) набрасывать, приставлять и привязывать к опорам и надземным газопроводам, ограждениям и зданиям газораспределительных сетей посторонние предметы, лестницы, влезать на них; 11) самовольно подключаться к газораспределительным сетям
4	Сведения о подзонах, их количестве, конкретные ограничения использования земельных участков в границах каждой подзоны из перечня ограничений (в случае если федеральным законом, положением о зоне с особыми условиями использования территории предусмотрено выделение в границах зоны подзон)	В границах зоны с особыми условиями использования территории «охранная зона газопровода» выделение подзон не предусмотрено Правилами
II Перечень координат характерных точек границ охранной зоны		
5. Система координат: МСК-69, зона 3		

6. Перечень координат характерных точек границ охранной зоны газопровода

Обозначение характерных точек границы	Координаты, м		Метод определения координат и средняя квадратическая погрешность положения характерной точки, (M_t), м	Описание закрепления точки
	X	Y		
1	403896.38	3159427.48	картометрический, 1 м	—
2	403894.24	3159430.85	картометрический, 1 м	—
3	403881.38	3159421.89	картометрический, 1 м	—
4	403883.52	3159418.52	картометрический, 1 м	—
1	403896.38	3159427.48	картометрический, 1 м	—

Сведения о границах охранной зоны газораспределительной сети
Газопровод к жилому дому по адресу: 171455, Тверская область, м.о. Сонковский, д. Бережки, д. 79, кв.2
III. Графическое описание местоположения границ охранной зоны газопровода

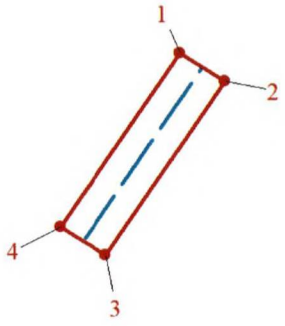

Используемые условные знаки и обозначения:

- граница охранной зоны газопровода
- 2 - поворотная точка границы охранной зоны газопровода
- местоположение оси инженерного сооружения

Приложение 72
к постановлению Правительства
Тверской области
от 06.10.2025 № 561-пп

Сведения о границах охранной зоны газопровода (объекта сети газораспределения (газопотребления)) «Газопровод к жилому дому по адресу: 171450, Тверская обл., р-н Сонковский, пгт. Сонково, ул. Железнодорожная, д.8» и перечень ограничений использования земельных участков

Сведения о границах охранной зоны газопровода		
Газопровод к жилому дому по адресу: 171450, Тверская обл., р-н Сонковский, пгт. Сонково, ул. Железнодорожная, д. 8		
I Описание характеристик охранной зоны		
№ п/п	Характеристики	Описание
1	Наименование, вид, местоположение объекта, в целях защиты которого устанавливается зона с особыми условиями использования территории	Наименование объекта: «Газопровод к жилому дому по адресу: 171450, Тверская обл., р-н Сонковский, пгт. Сонково, ул. Железнодорожная, д. 8» Протяженность: 7 м. Кадастровый номер: 69:30:0070107:364 Год завершения строительства: 2024. Вид объекта: трубопровод (газопровод). Назначение объекта: газораспределительная сеть (19.7.3.1). Местоположение объекта: Тверская область, муниципальный округ Сонковский, поселок городского типа Сонково
2	Площадь зоны +/- величина погрешности определения площади (Р +/- Дельта Р)	30 кв. м ± 19 кв. м
3	Перечень ограничений использования земельных участков	В соответствии с пунктом 14 Правил охраны газораспределительных сетей, утвержденных постановлением Правительства Российской Федерации от 20.11.2000 № 878 (далее – Правила), на земельные участки, входящие в охранные зоны газораспределительных сетей, в целях предупреждения их повреждения или нарушения условий их нормальной эксплуатации налагаются ограничения (обременения), которыми запрещается лицам, указанным в пункте 2 Правил: 1) строить объекты жилищно-гражданского и производственного назначения; 2) сносить и реконструировать мосты, коллекторы, автомобильные и железные дороги с расположенными на них газораспределительными сетями без предварительного выноса этих газопроводов по согласованию с эксплуатационными организациями; 3) разрушать берегоукрепительные сооружения, водопропускные устройства, земляные и иные сооружения, предохраняющие газораспределительные сети от разрушений; 4) перемещать, повреждать, засыпать и уничтожать опознавательные знаки, контрольно-измерительные пункты и другие устройства газораспределительных сетей; 5) устраивать свалки и склады, разливать растворы кислот, солей, щелочей и других химически активных веществ; 6) ограждать и перегораживать охранные зоны, препятствовать доступу персонала эксплуатационных организаций к

Сведения о границах охранной зоны газопровода		
Газопровод к жилому дому по адресу: 171450, Тверская обл., р-н Сонковский, пгт. Сонково, ул. Железнодорожная, д. 8		
		газораспределительным сетям, проведению обслуживания и устранению повреждений газораспределительных сетей; 7) разводить огонь и размещать источники огня; 8) рыть погреба, копать и обрабатывать почву сельскохозяйственными и мелиоративными орудиями и механизмами на глубину более 0,3 м; 9) открывать калитки и двери газорегуляторных пунктов, станций катодной и дренажной защиты, люки подземных колодцев, включать или отключать электроснабжение средств связи, освещения и систем телемеханики; 10) набрасывать, приставлять и привязывать к опорам и надземным газопроводам, ограждениям и зданиям газораспределительных сетей посторонние предметы, лестницы, влезать на них; 11) самовольно подключаться к газораспределительным сетям
4	Сведения о подзонах, их количестве, конкретные ограничения использования земельных участков в границах каждой подзоны из перечня ограничений (в случае если федеральным законом, положением о зоне с особыми условиями использования территории предусмотрено выделение в границах зоны подзон)	В границах зоны с особыми условиями использования территории «охранная зона газопровода» выделение подзон не предусмотрено Правилами
II Перечень координат характерных точек границ охранной зоны		
5. Система координат: МСК-69, зона 3		

6. Перечень координат характерных точек границ охранной зоны газопровода

Обозначение характерных точек границы	Координаты, м		Метод определения координат и средняя квадратическая погрешность положения характерной точки, (M_t), м	Описание закрепления точки
	X	Y		
1	394340.01	3170831.75	картометрический, 1 м	—
2	394333.69	3170835.75	картометрический, 1 м	—
3	394331.55	3170832.37	картометрический, 1 м	—
4	394337.87	3170828.37	картометрический, 1 м	—
1	394340.01	3170831.75	картометрический, 1 м	—

Сведения о границах охранной зоны газораспределительной сети
Газопровод к жилому дому по адресу: 171450, Тверская обл., р-н Сонковский, пгт. Сонково, ул. Железнодорожная, д.8
III. Графическое описание местоположения границ охранной зоны газопровода

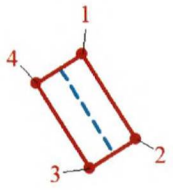

Используемые условные знаки и обозначения:

- граница охранной зоны газопровода
- 2 - поворотная точка границы охранной зоны газопровода
- местоположение оси инженерного сооружения

Приложение 73
к постановлению Правительства
Тверской области
от 06.10.2025 № 561-пп

Сведения о границах охранной зоны газопровода (объекта сети газораспределения (газопотребления)) «Газопровод к жилому дому по адресу: 171660, Тверская обл., м.о. Краснохолмский, г. Красный Холм, ул. Октябрьская, д. 38» и перечень ограничений использования земельных участков

Сведения о границах охранной зоны газопровода		
Газопровод к жилому дому по адресу: 171660, Тверская обл., м.о. Краснохолмский, г. Красный Холм, ул. Октябрьская, д. 38		
I Описание характеристик охранной зоны		
№ п/п	Характеристики	Описание
1	Наименование, вид, местоположение объекта, в целях защиты которого устанавливается зона с особыми условиями использования территории	Наименование объекта: «Газопровод к жилому дому по адресу: 171660, Тверская обл., м.о. Краснохолмский, г. Красный Холм, ул. Октябрьская, д. 38» Протяженность: 4 м. Кадастровый номер: 69:16:0070757:277. Год завершения строительства: 2024. Вид объекта: трубопровод (газопровод). Назначение объекта: газораспределительная сеть (19.7.3.1). Местоположение объекта: Тверская область, муниципальный округ Краснохолмский, город Красный Холм, улица Октябрьская, д. 38
2	Площадь зоны +/- величина погрешности определения площади (Р +/- Дельта Р)	10 кв. м ± 11 кв. м
3	Перечень ограничений использования земельных участков	В соответствии с пунктом 14 Правил охраны газораспределительных сетей, утвержденных постановлением Правительства Российской Федерации от 20.11.2000 № 878 (далее – Правила), на земельные участки, входящие в охранные зоны газораспределительных сетей, в целях предупреждения их повреждения или нарушения условий их нормальной эксплуатации налагаются ограничения (обременения), которыми запрещается лицам, указанным в пункте 2 Правил: 1) строить объекты жилищно-гражданского и производственного назначения; 2) сносить и реконструировать мосты, коллекторы, автомобильные и железные дороги с расположенными на них газораспределительными сетями без предварительного выноса этих газопроводов по согласованию с эксплуатационными организациями; 3) разрушать берегоукрепительные сооружения, водопропускные устройства, земляные и иные сооружения, предохраняющие газораспределительные сети от разрушений; 4) перемещать, повреждать, засыпать и уничтожать опознавательные знаки, контрольно-измерительные пункты и другие устройства газораспределительных сетей; 5) устраивать свалки и склады, разливать растворы кислот, солей, щелочей и других химически активных веществ; 6) ограждать и перегораживать охранные зоны, препятствовать доступу персонала эксплуатационных организаций к

Сведения о границах охранной зоны газопровода		
Газопровод к жилому дому по адресу: 171660, Тверская обл., м.о. Краснохолмский, г. Красный Холм, ул. Октябрьская, д. 38		
		газораспределительным сетям, проведению обслуживания и устранению повреждений газораспределительных сетей; 7) разводить огонь и размещать источники огня; 8) рыть погреба, копать и обрабатывать почву сельскохозяйственными и мелиоративными орудиями и механизмами на глубину более 0,3 м; 9) открывать калитки и двери газорегуляторных пунктов, станций катодной и дренажной защиты, люки подземных колодцев, включать или отключать электроснабжение средств связи, освещения и систем телемеханики; 10) набрасывать, приставлять и привязывать к опорам и надземным газопроводам, ограждениям и зданиям газораспределительных сетей посторонние предметы, лестницы, влезать на них; 11) самовольно подключаться к газораспределительным сетям
4	Сведения о подзонах, их количестве, конкретные ограничения использования земельных участков в границах каждой подзоны из перечня ограничений (в случае если федеральным законом, положением о зоне с особыми условиями использования территории предусмотрено выделение в границах зоны подзон)	В границах зоны с особыми условиями использования территории «охранная зона газопровода» выделение подзон не предусмотрено Правилами
II Перечень координат характерных точек границ охранной зоны		
5. Система координат: МСК-69, зона 3		

6. Перечень координат характерных точек границ охранной зоны газопровода

Обозначение характерных точек границы	Координаты, м		Метод определения координат и средняя квадратическая погрешность положения характерной точки, (M_t), м	Описание закрепления точки
	X	Y		
1	426746.29	3169403.51	картометрический, 1 м	—
2	426744.55	3169401.85	картометрический, 1 м	—
3	426747.31	3169398.95	картометрический, 1 м	—
4	426749.05	3169400.61	картометрический, 1 м	—
1	426746.29	3169403.51	картометрический, 1 м	—

Сведения о границах охранной зоны газораспределительной сети

Газопровод к жилому дому по адресу: 171660, Тверская обл., м.о. Краснохолмский, г. Красный Холм, ул. Октябрьская, д. 38

III. Графическое описание местоположения границ охранной зоны газопровода

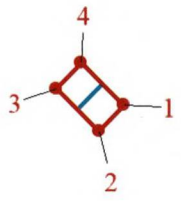

Используемые условные знаки и обозначения:

- граница охранной зоны газопровода
- 2 - поворотная точка границы охранной зоны газопровода
- местоположение оси инженерного сооружения

Приложение 74
к постановлению Правительства
Тверской области
от 06.10.2025 № 561-пп

Сведения о границах охранной зоны газопровода (объекта сети газораспределения (газопотребления) «Газопровод к жилому дому по адресу: 171660, Тверская обл., м.о. Краснохолмский, г. Красный Холм, ул. Октябрьская, д. 44» и перечень ограничений использования земельных участков

Сведения о границах охранной зоны газопровода		
Газопровод к жилому дому по адресу: 171660, Тверская обл., м.о. Краснохолмский, г. Красный Холм, ул. Октябрьская, д. 44		
I Описание характеристик охранной зоны		
№ п/п	Характеристики	Описание
1	Наименование, вид, местоположение объекта, в целях защиты которого устанавливается зона с особыми условиями использования территории	Наименование объекта: «Газопровод к жилому дому по адресу: 171660, Тверская обл., м.о. Краснохолмский, г. Красный Холм, ул. Октябрьская, д. 44». Протяженность: 6 м. Кадастровый номер: 69:16:0070757:278. Год завершения строительства: 2023. Вид объекта: трубопровод (газопровод). Назначение объекта: сооружения трубопроводного транспорта (7.7). Местоположение объекта: Тверская область, муниципальный округ Краснохолмский, город Красный Холм
2	Площадь зоны +/- величина погрешности определения площади (Р +/- Дельта Р)	16 кв. м ± 14 кв. м
3	Перечень ограничений использования земельных участков	В соответствии с пунктом 14 Правил охраны газораспределительных сетей, утвержденных постановлением Правительства Российской Федерации от 20.11.2000 № 878 (далее – Правила), на земельные участки, входящие в охранные зоны газораспределительных сетей, в целях предупреждения их повреждения или нарушения условий их нормальной эксплуатации налагаются ограничения (обременения), которыми запрещается лицам, указанным в пункте 2 Правил: 1) строить объекты жилищно-гражданского и производственного назначения; 2) сносить и реконструировать мосты, коллекторы, автомобильные и железные дороги с расположенными на них газораспределительными сетями без предварительного выноса этих газопроводов по согласованию с эксплуатационными организациями; 3) разрушать берегоукрепительные сооружения, водопропускные устройства, земляные и иные сооружения, предохраняющие газораспределительные сети от разрушений; 4) перемещать, повреждать, засыпать и уничтожать опознавательные знаки, контрольно-измерительные пункты и другие устройства газораспределительных сетей; 5) устраивать свалки и склады, разливать растворы кислот, солей, щелочей и других химически активных веществ; 6) огораживать и перегораживать охранные зоны, препятствовать доступу персонала эксплуатационных организаций к

Сведения о границах охранной зоны газопровода		
Газопровод к жилому дому по адресу: 171660, Тверская обл., м.о. Краснохолмский, г. Красный Холм, ул. Октябрьская, д. 44		
		газораспределительным сетям, проведению обслуживания и устранению повреждений газораспределительных сетей; 7) разводить огонь и размещать источники огня; 8) рыть погреба, копать и обрабатывать почву сельскохозяйственными и мелиоративными орудиями и механизмами на глубину более 0,3 м; 9) открывать калитки и двери газорегуляторных пунктов, станций катодной и дренажной защиты, люки подземных колодцев, включать или отключать электроснабжение средств связи, освещения и систем телемеханики; 10) набрасывать, приставлять и привязывать к опорам и надземным газопроводам, ограждениям и зданиям газораспределительных сетей посторонние предметы, лестницы, влезать на них; 11) самовольно подключаться к газораспределительным сетям
4	Сведения о подзонах, их количестве, конкретные ограничения использования земельных участков в границах каждой подзоны из перечня ограничений (в случае если федеральным законом, положением о зоне с особыми условиями использования территории предусмотрено выделение в границах зоны подзон)	В границах зоны с особыми условиями использования территории «охранная зона газопровода» выделение подзон не предусмотрено Правилами
II Перечень координат характерных точек границ охранной зоны		
5. Система координат: МСК-69, зона 3		

6. Перечень координат характерных точек границ охранной зоны газопровода

Обозначение характерных точек границы	Координаты, м		Метод определения координат и средняя квадратическая погрешность положения характерной точки, (M_t), м	Описание закрепления точки
	X	Y		
1	426808.16	3169339.73	картометрический, 1 м	—
2	426805.48	3169342.69	картометрический, 1 м	—
3	426802.52	3169340.01	картометрический, 1 м	—
4	426805.20	3169337.05	картометрический, 1 м	—
1	426808.16	3169339.73	картометрический, 1 м	—

Сведения о границах охранной зоны газораспределительной сети

Газопровод к жилому дому по адресу: 171660, Тверская обл., м.о. Краснохолмский, г. Красный Холм, ул. Октябрьская, д. 44

III. Графическое описание местоположения границ охранной зоны газопровода

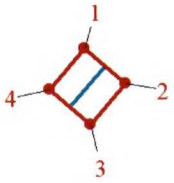

Используемые условные знаки и обозначения:

- граница охранной зоны газопровода
- 2 - поворотная точка границы охранной зоны газопровода
- местоположение оси инженерного сооружения

Приложение 75
к постановлению Правительства
Тверской области
от 06.10.2025 № 561-пп

Сведения о границах охранной зоны газопровода (объекта сети газораспределения (газопотребления) «Газопровод к жилому дому по адресу: 171660, Тверская обл., г. Красный Холм, ул. Чистякова, д. 29а» и перечень ограничений использования земельных участков

Сведения о границах охранной зоны газопровода		
Газопровод к жилому дому по адресу: 171660, Тверская обл., г. Красный Холм, ул. Чистякова, д. 29а		
I Описание характеристик охранной зоны		
№ п/п	Характеристики	Описание
1	Наименование, вид, местоположение объекта, в целях защиты которого устанавливается зона с особыми условиями использования территории	Наименование объекта: «Газопровод к жилому дому по адресу: 171660, Тверская обл., г. Красный Холм, ул. Чистякова, д. 29а» Протяженность: 7 м. Кадастровый номер: 69:16:0070261:211. Год завершения строительства: 2024. Вид объекта: трубопровод (газопровод). Назначение объекта: газораспределительная сеть (19.7.3.1). Местоположение объекта: Тверская область, муниципальный округ Краснохолмский, город Красный Холм, улица Чистякова, д. 29а
2	Площадь зоны +/- величина погрешности определения площади (Р +/- Дельта Р)	27 кв. м ± 18 кв. м
3	Перечень ограничений использования земельных участков	В соответствии с пунктом 14 Правил охраны газораспределительных сетей, утвержденных постановлением Правительства Российской Федерации от 20.11.2000 № 878 (далее – Правила), на земельные участки, входящие в охранные зоны газораспределительных сетей, в целях предупреждения их повреждения или нарушения условий их нормальной эксплуатации налагаются ограничения (обременения), которыми запрещается лицам, указанным в пункте 2 Правил: 1) строить объекты жилищно-гражданского и производственного назначения; 2) сносить и реконструировать мосты, коллекторы, автомобильные и железные дороги с расположенными на них газораспределительными сетями без предварительного выноса этих газопроводов по согласованию с эксплуатационными организациями; 3) разрушать берегоукрепительные сооружения, водопропускные устройства, земляные и иные сооружения, предохраняющие газораспределительные сети от разрушений; 4) перемещать, повреждать, засыпать и уничтожать опознавательные знаки, контрольно-измерительные пункты и другие устройства газораспределительных сетей; 5) устраивать свалки и склады, разливать растворы кислот, солей, щелочей и других химически активных веществ; 6) ограждать и перегораживать охранные зоны, препятствовать доступу персонала эксплуатационных организаций к газораспределительным сетям, проведению обслуживания и

Сведения о границах охранной зоны газопровода		
Газопровод к жилому дому по адресу: 171660, Тверская обл., г. Красный Холм, ул. Чистякова, д. 29а		
		устранению повреждений газораспределительных сетей; 7) разводить огонь и размещать источники огня; 8) рыть погреба, копать и обрабатывать почву сельскохозяйственными и мелиоративными орудиями и механизмами на глубину более 0,3 м; 9) открывать калитки и двери газорегуляторных пунктов, станций катодной и дренажной защиты, люки подземных колодцев, включать или отключать электроснабжение средств связи, освещения и систем телемеханики; 10) набрасывать, приставлять и привязывать к опорам и надземным газопроводам, ограждениям и зданиям газораспределительных сетей посторонние предметы, лестницы, влезать на них; 11) самовольно подключаться к газораспределительным сетям
4	Сведения о подзонах, их количестве, конкретные ограничения использования земельных участков в границах каждой подзоны из перечня ограничений (в случае если федеральным законом, положением о зоне с особыми условиями использования территории предусмотрено выделение в границах зоны подзон)	В границах зоны с особыми условиями использования территории «охранная зона газопровода» выделение подзон не предусмотрено Правилами
II Перечень координат характерных точек границ охранной зоны		
5. Система координат: МСК-69, зона 3		

6. Перечень координат характерных точек границ охранной зоны газопровода

Обозначение характерных точек границы	Координаты, м		Метод определения координат и средняя квадратическая погрешность положения характерной точки, (M_t), м	Описание закрепления точки
	X	Y		
1	426052.60	3168789.52	картометрический, 1 м	—
2	426055.66	3168792.12	картометрический, 1 м	—
3	426051.32	3168797.20	картометрический, 1 м	—
4	426048.27	3168794.60	картометрический, 1 м	—
1	426052.60	3168789.52	картометрический, 1 м	—

Сведения о границах охранной зоны газораспределительной сети
Газопровод к жилому дому по адресу: 171660, Тверская обл., г. Красный Холм, ул. Чистякова, д. 29а
III. Графическое описание местоположения границ охранной зоны газопровода

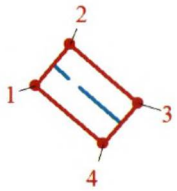

Используемые условные знаки и обозначения:

- граница охранной зоны газопровода
- 2 - поворотная точка границы охранной зоны газопровода
- местоположение оси инженерного сооружения

Приложение 76
к постановлению Правительства
Тверской области
от 06.10.2025 № 561-пп

Сведения о границах охранной зоны газопровода (объекта сети газораспределения (газопотребления) «Газопровод к нежилому зданию по адресу: 171661, Тверская область, г. Красный Холм, п. Железнодорожный, д. 1» и перечень ограничений использования земельных участков

Сведения о границах охранной зоны газопровода		
Газопровод к нежилому зданию по адресу: 171661, Тверская область, г. Красный Холм, п. Железнодорожный, д. 1		
I Описание характеристик охранной зоны		
№ п/п	Характеристики	Описание
1	Наименование, вид, местоположение объекта, в целях защиты которого устанавливается зона с особыми условиями использования территории	Наименование объекта: «Газопровод к нежилому зданию по адресу: 171661, Тверская область, г. Красный Холм, п. Железнодорожный, д. 1». Протяженность: 7 м. Кадастровый номер: 69:16:0070592:169. Год завершения строительства: 2024. Вид объекта: трубопровод (газопровод). Назначение объекта: газораспределительная сеть (19.7.3.1). Местоположение объекта: Тверская область, муниципальный округ Краснохолмский, город Красный Холм, п. Железнодорожный, д. 1
2	Площадь зоны +/- величина погрешности определения площади (Р +/- Дельта Р)	22 кв. м ± 16 кв. м
3	Перечень ограничений использования земельных участков	В соответствии с пунктом 14 Правил охраны газораспределительных сетей, утвержденных постановлением Правительства Российской Федерации от 20.11.2000 № 878 (далее – Правила), на земельные участки, входящие в охранные зоны газораспределительных сетей, в целях предупреждения их повреждения или нарушения условий их нормальной эксплуатации налагаются ограничения (обременения), которыми запрещается лицам, указанным в пункте 2 Правил: 1) строить объекты жилищно-гражданского и производственного назначения; 2) сносить и реконструировать мосты, коллекторы, автомобильные и железные дороги с расположенными на них газораспределительными сетями без предварительного выноса этих газопроводов по согласованию с эксплуатационными организациями; 3) разрушать берегоукрепительные сооружения, водопропускные устройства, земляные и иные сооружения, предохраняющие газораспределительные сети от разрушений; 4) перемещать, повреждать, засыпать и уничтожать опознавательные знаки, контрольно-измерительные пункты и другие устройства газораспределительных сетей; 5) устраивать свалки и склады, разливать растворы кислот, солей, щелочей и других химически активных веществ; 6) ограждать и перегораживать охранные зоны, препятствовать доступу персонала эксплуатационных организаций к

Сведения о границах охранной зоны газопровода		
Газопровод к нежилому зданию по адресу: 171661, Тверская область, г. Красный Холм, п. Железнодорожный, д. 1		
		газораспределительным сетям, проведению обслуживания и устранению повреждений газораспределительных сетей; 7) разводить огонь и размещать источники огня; 8) рыть погреба, копать и обрабатывать почву сельскохозяйственными и мелиоративными орудиями и механизмами на глубину более 0,3 м; 9) открывать калитки и двери газорегуляторных пунктов, станций катодной и дренажной защиты, люки подземных колодцев, включать или отключать электроснабжение средств связи, освещения и систем телемеханики; 10) набрасывать, приставлять и привязывать к опорам и надземным газопроводам, ограждениям и зданиям газораспределительных сетей посторонние предметы, лестницы, влезать на них; 11) самовольно подключаться к газораспределительным сетям
4	Сведения о подзонах, их количестве, конкретные ограничения использования земельных участков в границах каждой подзоны из перечня ограничений (в случае если федеральным законом, положением о зоне с особыми условиями использования территории предусмотрено выделение в границах зоны подзон)	В границах зоны с особыми условиями использования территории «охранная зона газопровода» выделение подзон не предусмотрено Правилами
II Перечень координат характерных точек границ охранной зоны		
5. Система координат: МСК-69, зона 3		

6. Перечень координат характерных точек границ охранной зоны газопровода

Обозначение характерных точек границы	Координаты, м		Метод определения координат и средняя квадратическая погрешность положения характерной точки, (M_t), м	Описание закрепления точки
	X	Y		
1	424070.05	3168889.62	картометрический, 1 м	—
2	424072.00	3168893.11	картометрический, 1 м	—
3	424067.23	3168895.69	картометрический, 1 м	—
4	424065.28	3168892.20	картометрический, 1 м	—
1	424070.05	3168889.62	картометрический, 1 м	—

Сведения о границах охранной зоны газораспределительной сети
Газопровод к нежилому зданию по адресу: 171661, Тверская область, г. Красный Холм, п. Железнодорожный, д. 1
III. Графическое описание местоположения границ охранной зоны газопровода

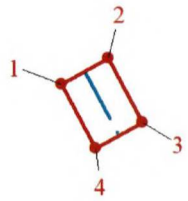

Используемые условные знаки и обозначения:

- граница охранной зоны газопровода
- 2 - поворотная точка границы охранной зоны газопровода
- местоположение оси инженерного сооружения

Приложение 77
к постановлению Правительства
Тверской области
от 06.10.2025 № 561-пп

Сведения о границах охранной зоны газопровода (объекта сети газораспределения (газопотребления) «Газопровод к блочно-модульной автоматизированной газовой котельной по адресу: 171660, Тверская область, м.о. Краснохолмский, г. Красный Холм, ул. Мясникова, д. 36б, (кадастровый номер земельного участка 69:16:0070642:25)» и перечень ограничений использования земельных участков

Сведения о границах охранной зоны газопровода		
Газопровод к блочно-модульной автоматизированной газовой котельной по адресу: 171660, Тверская область, м.о. Краснохолмский, г. Красный Холм, ул. Мясникова, д. 36б, (кадастровый номер земельного участка 69:16:0070642:25)		
I Описание характеристик охранной зоны		
№ п/п	Характеристики	Описание
1	Наименование, вид, местоположение объекта, в целях защиты которого устанавливается зона с особыми условиями использования территории	Наименование объекта: «Газопровод к блочно-модульной автоматизированной газовой котельной по адресу: 171660, Тверская область, м.о. Краснохолмский, г. Красный Холм, ул. Мясникова, д. 36б, (кадастровый номер земельного участка 69:16:0070642:25)». Протяженность: 12 м. Кадастровый номер: 69:16:0070642:325. Год завершения строительства: 2024. Вид объекта: трубопровод (газопровод). Назначение объекта: газораспределительная сеть (19.7.3.1). Местоположение объекта: Тверская область, муниципальный округ Краснохолмский, город Красный Холм, улица Мясникова, д. 36б
2	Площадь зоны +/- величина погрешности определения площади (Р +/- Дельта Р)	47 кв. м ± 24 кв. м
3	Перечень ограничений использования земельных участков	В соответствии с пунктом 14 Правил охраны газораспределительных сетей, утвержденных постановлением Правительства Российской Федерации от 20.11.2000 № 878 (далее – Правила), на земельные участки, входящие в охранные зоны газораспределительных сетей, в целях предупреждения их повреждения или нарушения условий их нормальной эксплуатации налагаются ограничения (обременения), которыми запрещается лицам, указанным в пункте 2 Правил: 1) строить объекты жилищно-гражданского и производственного назначения; 2) сносить и реконструировать мосты, коллекторы, автомобильные и железные дороги с расположенными на них газораспределительными сетями без предварительного выноса этих газопроводов по согласованию с эксплуатационными организациями; 3) разрушать берегоукрепительные сооружения, водопропускные устройства, земляные и иные сооружения, предохраняющие газораспределительные сети от разрушений; 4) перемещать, повреждать, засыпать и уничтожать опознавательные знаки, контрольно-измерительные пункты и другие устройства

Сведения о границах охранной зоны газопровода		
Газопровод к блочно-модульной автоматизированной газовой котельной по адресу: 171660, Тверская область, м.о. Краснохолмский, г. Красный Холм, ул. Мясникова, д. 36б, (кадастровый номер земельного участка 69:16:0070642:25)		
		газораспределительных сетей; 5) устраивать свалки и склады, разливать растворы кислот, солей, щелочей и других химически активных веществ; 6) ограждать и перегораживать охранные зоны, препятствовать доступу персонала эксплуатационных организаций к газораспределительным сетям, проведению обслуживания и устранению повреждений газораспределительных сетей; 7) разводить огонь и размещать источники огня; 8) рыть погреба, копать и обрабатывать почву сельскохозяйственными и мелиоративными орудиями и механизмами на глубину более 0,3 м; 9) открывать калитки и двери газорегуляторных пунктов, станций катодной и дренажной защиты, люки подземных колодцев, включать или отключать электроснабжение средств связи, освещения и систем телемеханики; 10) набрасывать, приставлять и привязывать к опорам и надземным газопроводам, ограждениям и зданиям газораспределительных сетей посторонние предметы, лестницы, влезать на них; 11) самовольно подключаться к газораспределительным сетям
4	Сведения о подзонах, их количестве, конкретные ограничения использования земельных участков в границах каждой подзоны из перечня ограничений (в случае если федеральным законом, положением о зоне с особыми условиями использования территории предусмотрено выделение в границах зоны подзон)	В границах зоны с особыми условиями использования территории «охранная зона газопровода» выделение подзон не предусмотрено Правилами
II Перечень координат характерных точек границ охранной зоны		
5. Система координат: МСК-69, зона 3		
6. Перечень координат характерных точек границ охранной зоны газопровода		

Обозначение характерных точек границы	Координаты, м		Метод определения координат и средняя квадратическая погрешность положения характерной точки, (M_t), м	Описание закрепления точки
	X	Y		
1	424996.55	3169539.96	картометрический, 1 м	—
2	424994.01	3169543.06	картометрический, 1 м	—
3	424984.90	3169535.59	картометрический, 1 м	—
4	424987.44	3169532.49	картометрический, 1 м	—
1	424996.55	3169539.96	картометрический, 1 м	—

Сведения о границах охранной зоны газораспределительной сети
Газопровод к блочно-модульной автоматизированной газовой котельной по адресу: 171660, Тверская область, м.о. Краснохолмский, г. Красный Холм, ул. Мясникова, д. 36б, (кадастровый номер земельного участка 69:16:0070642:25)
III. Графическое описание местоположения границ охранной зоны газопровода

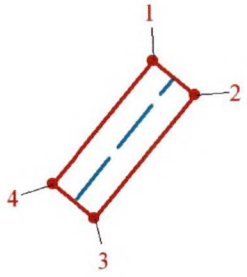

Используемые условные знаки и обозначения:

- граница охранной зоны газопровода
- 2 - поворотная точка границы охранной зоны газопровода
- местоположение оси инженерного сооружения

Приложение 78
к постановлению Правительства
Тверской области
от 06.10.2025 № 561-пп

Сведения о границах охранной зоны газопровода (объекта сети газораспределения (газопотребления) «Газопровод к жилому дому по адресу: 171670, Тверская область, м.о. Краснохолмский, д. Глунцово, д. 7» и перечень ограничений использования земельных участков

Сведения о границах охранной зоны газопровода		
Газопровод к жилому дому по адресу: 171670, Тверская область, м.о. Краснохолмский, д. Глунцово, д. 7		
I Описание характеристик охранной зоны		
№ п/п	Характеристики	Описание
1	Наименование, вид, местоположение объекта, в целях защиты которого устанавливается зона с особыми условиями использования территории	Наименование объекта: «Газопровод к жилому дому по адресу: 171670, Тверская область, м.о. Краснохолмский, д. Глунцово, д. 7». Протяженность: 4 м. Кадастровый номер: 69:16:0200201:348. Год завершения строительства: 2024. Вид объекта: трубопровод (газопровод). Назначение объекта: сооружения трубопроводного транспорта (7.7). Местоположение объекта: Тверская область, муниципальный округ Краснохолмский, деревня Глунцово
2	Площадь зоны +/- величина погрешности определения площади (Р +/- Дельта Р)	16 кв. м ± 14 кв. м
3	Перечень ограничений использования земельных участков	В соответствии с пунктом 14 Правил охраны газораспределительных сетей, утвержденных постановлением Правительства Российской Федерации от 20.11.2000 № 878 (далее – Правила), на земельные участки, входящие в охранные зоны газораспределительных сетей, в целях предупреждения их повреждения или нарушения условий их нормальной эксплуатации налагаются ограничения (обременения), которыми запрещается лицам, указанным в пункте 2 Правил: 1) строить объекты жилищно-гражданского и производственного назначения; 2) сносить и реконструировать мосты, коллекторы, автомобильные и железные дороги с расположенными на них газораспределительными сетями без предварительного выноса этих газопроводов по согласованию с эксплуатационными организациями; 3) разрушать берегоукрепительные сооружения, водопропускные устройства, земляные и иные сооружения, предохраняющие газораспределительные сети от разрушений; 4) перемещать, повреждать, засыпать и уничтожать опознавательные знаки, контрольно-измерительные пункты и другие устройства газораспределительных сетей; 5) устраивать свалки и склады, разливать растворы кислот, солей, щелочей и других химически активных веществ; 6) ограждать и перегораживать охранные зоны, препятствовать доступу персонала эксплуатационных организаций к газораспределительным сетям, проведению обслуживания и

Сведения о границах охранной зоны газопровода		
Газопровод к жилому дому по адресу: 171670, Тверская область, м.о. Краснохолмский, д. Глунцово, д. 7		
		устранению повреждений газораспределительных сетей; 7) разводить огонь и размещать источники огня; 8) рыть погреба, копать и обрабатывать почву сельскохозяйственными и мелиоративными орудиями и механизмами на глубину более 0,3 м; 9) открывать калитки и двери газорегуляторных пунктов, станций катодной и дренажной защиты, люки подземных колодцев, включать или отключать электроснабжение средств связи, освещения и систем телемеханики; 10) набрасывать, приставлять и привязывать к опорам и надземным газопроводам, ограждениям и зданиям газораспределительных сетей посторонние предметы, лестницы, влезать на них; 11) самовольно подключаться к газораспределительным сетям
4	Сведения о подзонах, их количестве, конкретные ограничения использования земельных участков в границах каждой подзоны из перечня ограничений (в случае если федеральным законом, положением о зоне с особыми условиями использования территории предусмотрено выделение в границах зоны подзон)	В границах зоны с особыми условиями использования территории «охранная зона газопровода» выделение подзон не предусмотрено Правилами
II Перечень координат характерных точек границ охранной зоны		
5. Система координат: МСК-69, зона 3		

6. Перечень координат характерных точек границ охранной зоны газопровода

Обозначение характерных точек границы	Координаты, м		Метод определения координат и средняя квадратическая погрешность положения характерной точки, (M_t), м	Описание закрепления точки
	X	Y		
1	425571.99	3170442.86	картометрический, 1 м	—
2	425572.51	3170446.83	картометрический, 1 м	—
3	425568.55	3170447.35	картометрический, 1 м	—
4	425568.03	3170443.38	картометрический, 1 м	—
1	425571.99	3170442.86	картометрический, 1 м	—

Сведения о границах охранной зоны газораспределительной сети
Газопровод к жилому дому по адресу: 171670, Тверская область, м.о. Краснохолмский, д. Глунцово, д.7
III. Графическое описание местоположения границ охранной зоны газопровода

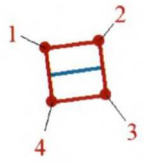

Используемые условные знаки и обозначения:

- граница охранной зоны газопровода
- 2 - поворотная точка границы охранной зоны газопровода
- местоположение оси инженерного сооружения

Приложение 79
к постановлению Правительства
Тверской области
от 06.10.2025 № 561-пп

Сведения о границах охранной зоны газопровода (объекта сети газораспределения (газопотребления) «Газопровод к жилому дому по адресу: 171670, Тверская область, м.о. Краснохолмский, д. Глунцово, д. 17» и перечень ограничений использования земельных участков

Сведения о границах охранной зоны газопровода		
Газопровод к жилому дому по адресу: 171670, Тверская область, м.о. Краснохолмский, д. Глунцово, д. 17		
I Описание характеристик охранной зоны		
№ п/п	Характеристики	Описание
1	Наименование, вид, местоположение объекта, в целях защиты которого устанавливается зона с особыми условиями использования территории	Наименование объекта: «Газопровод к жилому дому по адресу: 171670, Тверская область, м.о. Краснохолмский, д. Глунцово, д. 17». Протяженность: 2 м. Кадастровый номер: 69:16:0200201:346. Год завершения строительства: 2024. Вид объекта: трубопровод (газопровод). Назначение объекта: газораспределительная сеть (19.7.3.1). Местоположение объекта: Тверская область, муниципальный округ Краснохолмский, деревня Глунцово, д. 17
2	Площадь зоны +/- величина погрешности определения площади (Р +/- Дельта Р)	8 кв. м ± 10 кв. м
3	Перечень ограничений использования земельных участков	В соответствии с пунктом 14 Правил охраны газораспределительных сетей, утвержденных постановлением Правительства Российской Федерации от 20.11.2000 № 878 (далее – Правила), на земельные участки, входящие в охранные зоны газораспределительных сетей, в целях предупреждения их повреждения или нарушения условий их нормальной эксплуатации налагаются ограничения (обременения), которыми запрещается лицам, указанным в пункте 2 Правил: 1) строить объекты жилищно-гражданского и производственного назначения; 2) сносить и реконструировать мосты, коллекторы, автомобильные и железные дороги с расположенными на них газораспределительными сетями без предварительного выноса этих газопроводов по согласованию с эксплуатационными организациями; 3) разрушать берегоукрепительные сооружения, водопропускные устройства, земляные и иные сооружения, предохраняющие газораспределительные сети от разрушений; 4) перемещать, повреждать, засыпать и уничтожать опознавательные знаки, контрольно-измерительные пункты и другие устройства газораспределительных сетей; 5) устраивать свалки и склады, разливать растворы кислот, солей, щелочей и других химически активных веществ; 6) ограждать и перегораживать охранные зоны, препятствовать доступу персонала эксплуатационных организаций к газораспределительным сетям, проведению обслуживания и

Сведения о границах охранной зоны газопровода		
Газопровод к жилому дому по адресу: 171670, Тверская область, м.о. Краснохолмский, д. Глунцово, д. 17		
		устранению повреждений газораспределительных сетей; 7) разводить огонь и размещать источники огня; 8) рыть погреба, копать и обрабатывать почву сельскохозяйственными и мелиоративными орудиями и механизмами на глубину более 0,3 м; 9) открывать калитки и двери газорегуляторных пунктов, станций катодной и дренажной защиты, люки подземных колодцев, включать или отключать электроснабжение средств связи, освещения и систем телемеханики; 10) набрасывать, приставлять и привязывать к опорам и надземным газопроводам, ограждениям и зданиям газораспределительных сетей посторонние предметы, лестницы, влезать на них; 11) самовольно подключаться к газораспределительным сетям
4	Сведения о подзонах, их количестве, конкретные ограничения использования земельных участков в границах каждой подзоны из перечня ограничений (в случае если федеральным законом, положением о зоне с особыми условиями использования территории предусмотрено выделение в границах зоны подзон)	В границах зоны с особыми условиями использования территории «охранная зона газопровода» выделение подзон не предусмотрено Правилами
II Перечень координат характерных точек границ охранной зоны		
5. Система координат: МСК-69, зона 3		

6. Перечень координат характерных точек границ охранной зоны газопровода

Обозначение характерных точек границы	Координаты, м		Метод определения координат и средняя квадратическая погрешность положения характерной точки, (M_t), м	Описание закрепления точки
	X	Y		
1	425479.33	3170456.47	картометрический, 1 м	—
2	425479.71	3170458.44	картометрический, 1 м	—
3	425475.79	3170459.20	картометрический, 1 м	—
4	425475.41	3170457.23	картометрический, 1 м	—
1	425479.33	3170456.47	картометрический, 1 м	—

Сведения о границах охранной зоны газораспределительной сети
Газопровод к жилому дому по адресу: 171670, Тверская область, м.о. Краснохолмский, д. Глунцово, д. 17
III. Графическое описание местоположения границ охранной зоны газопровода

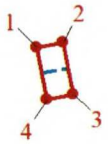

Используемые условные знаки и обозначения:

- граница охранной зоны газопровода
- 2 - поворотная точка границы охранной зоны газопровода
- местоположение оси инженерного сооружения

Приложение 80
к постановлению Правительства
Тверской области
от 06.10.2025 № 561-пп

Сведения о границах охранной зоны газопровода (объекта сети газораспределения (газопотребления)) «Газопровод к жилому дому по адресу: 171670, Тверская область, м.о. Краснохолмский, д. Глунцово, д. 27» и перечень ограничений использования земельных участков

Сведения о границах охранной зоны газопровода		
Газопровод к жилому дому по адресу: 171670, Тверская область, м.о. Краснохолмский, д. Глунцово, д. 27		
I Описание характеристик охранной зоны		
№ п/п	Характеристики	Описание
1	Наименование, вид, местоположение объекта, в целях защиты которого устанавливается зона с особыми условиями использования территории	Наименование объекта: «Газопровод к жилому дому по адресу: 171670, Тверская область, м.о. Краснохолмский, д. Глунцово, д. 27» Протяженность: 6 м. Кадастровый номер: 69:16:0200201:347 Год завершения строительства: 2024. Вид объекта: трубопровод (газопровод). Назначение объекта: сооружения трубопроводного транспорта (7.7). Местоположение объекта: Тверская область, муниципальный округ Краснохолмский, деревня Глунцово, д. 27
2	Площадь зоны +/- величина погрешности определения площади (Р +/- Дельта Р)	24 кв. м ± 17 кв. м
3	Перечень ограничений использования земельных участков	В соответствии с пунктом 14 Правил охраны газораспределительных сетей, утвержденных постановлением Правительства Российской Федерации от 20.11.2000 № 878 (далее – Правила), на земельные участки, входящие в охранные зоны газораспределительных сетей, в целях предупреждения их повреждения или нарушения условий их нормальной эксплуатации налагаются ограничения (обременения), которыми запрещается лицам, указанным в пункте 2 Правил: 1) строить объекты жилищно-гражданского и производственного назначения; 2) сносить и реконструировать мосты, коллекторы, автомобильные и железные дороги с расположенными на них газораспределительными сетями без предварительного выноса этих газопроводов по согласованию с эксплуатационными организациями; 3) разрушать берегоукрепительные сооружения, водопропускные устройства, земляные и иные сооружения, предохраняющие газораспределительные сети от разрушений; 4) перемещать, повреждать, засыпать и уничтожать опознавательные знаки, контрольно-измерительные пункты и другие устройства газораспределительных сетей; 5) устраивать свалки и склады, разливать растворы кислот, солей, щелочей и других химически активных веществ; 6) ограждать и перегораживать охранные зоны, препятствовать доступу персонала эксплуатационных организаций к газораспределительным сетям, проведению обслуживания и

Сведения о границах охранной зоны газопровода		
Газопровод к жилому дому по адресу: 171670, Тверская область, м.о. Краснохолмский, д. Глунцово, д. 27		
		устранению повреждений газораспределительных сетей; 7) разводить огонь и размещать источники огня; 8) рыть погреба, копать и обрабатывать почву сельскохозяйственными и мелиоративными орудиями и механизмами на глубину более 0,3 м; 9) открывать калитки и двери газорегуляторных пунктов, станций катодной и дренажной защиты, люки подземных колодцев, включать или отключать электроснабжение средств связи, освещения и систем телемеханики; 10) набрасывать, приставлять и привязывать к опорам и надземным газопроводам, ограждениям и зданиям газораспределительных сетей посторонние предметы, лестницы, влезать на них; 11) самовольно подключаться к газораспределительным сетям
4	Сведения о подзонах, их количестве, конкретные ограничения использования земельных участков в границах каждой подзоны из перечня ограничений (в случае если федеральным законом, положением о зоне с особыми условиями использования территории предусмотрено выделение в границах зоны подзон)	В границах зоны с особыми условиями использования территории «охранная зона газопровода» выделение подзон не предусмотрено Правилами

II Перечень координат характерных точек границ охранной зоны

5. Система координат: МСК-69, зона 3

6. Перечень координат характерных точек границ охранной зоны газопровода

Обозначение характерных точек границы	Координаты, м		Метод определения координат и средняя квадратическая погрешность положения характерной точки, (M_t), м	Описание закрепления точки
	X	Y		
1	425375.15	3170474.74	картометрический, 1 м	—
2	425376.30	3170480.63	картометрический, 1 м	—
3	425372.38	3170481.39	картометрический, 1 м	—
4	425371.23	3170475.50	картометрический, 1 м	—
1	425375.15	3170474.74	картометрический, 1 м	—

Сведения о границах охранной зоны газораспределительной сети
Газопровод к жилому дому по адресу: 171670, Тверская область, м.о. Краснохолмский, д. Глунцово, д.27
III. Графическое описание местоположения границ охранной зоны газопровода

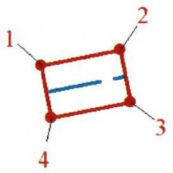

Используемые условные знаки и обозначения:

- граница охранной зоны газопровода
- 2 - поворотная точка границы охранной зоны газопровода
- местоположение оси инженерного сооружения

Приложение 81
к постановлению Правительства
Тверской области
от 06.10.2025 № 561-пп

Сведения о границах охранной зоны газопровода (объекта сети газораспределения (газопотребления)) «Газопровод к жилому дому по адресу: 171660, Тверская обл., м.о. Краснохолмский, д. Глунцово, д. 101а» и перечень ограничений использования земельных участков

Сведения о границах охранной зоны газопровода		
Газопровод к жилому дому по адресу: 171660, Тверская обл., м.о. Краснохолмский, д. Глунцово, д. 101а		
I Описание характеристик охранной зоны		
№ п/п	Характеристики	Описание
1	Наименование, вид, местоположение объекта, в целях защиты которого устанавливается зона с особыми условиями использования территории	Наименование объекта: «Газопровод к жилому дому по адресу: 171660, Тверская обл., м.о. Краснохолмский, д. Глунцово, д. 101а». Протяженность: 9 м. Кадастровый номер: 69:16:0070464:161. Год завершения строительства: 2023. Вид объекта: трубопровод (газопровод). Назначение объекта: газораспределительная сеть (19.7.3.1). Местоположение объекта: Тверская область, муниципальный округ Краснохолмский, деревня Глунцово
2	Площадь зоны +/- величина погрешности определения площади (Р +/- Дельта Р)	35 кв. м ± 21 кв. м
3	Перечень ограничений использования земельных участков	В соответствии с пунктом 14 Правил охраны газораспределительных сетей, утвержденных постановлением Правительства Российской Федерации от 20.11.2000 № 878 (далее – Правила), на земельные участки, входящие в охранные зоны газораспределительных сетей, в целях предупреждения их повреждения или нарушения условий их нормальной эксплуатации налагаются ограничения (обременения), которыми запрещается лицам, указанным в пункте 2 Правил: 1) строить объекты жилищно-гражданского и производственного назначения; 2) сносить и реконструировать мосты, коллекторы, автомобильные и железные дороги с расположенными на них газораспределительными сетями без предварительного выноса этих газопроводов по согласованию с эксплуатационными организациями; 3) разрушать берегоукрепительные сооружения, водопропускные устройства, земляные и иные сооружения, предохраняющие газораспределительные сети от разрушений; 4) перемещать, повреждать, засыпать и уничтожать опознавательные знаки, контрольно-измерительные пункты и другие устройства газораспределительных сетей; 5) устраивать свалки и склады, разливать растворы кислот, солей, щелочей и других химически активных веществ; 6) ограждать и перегораживать охранные зоны, препятствовать доступу персонала эксплуатационных организаций к газораспределительным сетям, проведению обслуживания и

Сведения о границах охранной зоны газопровода		
Газопровод к жилому дому по адресу: 171660, Тверская обл., м.о. Краснохолмский, д. Глунцово, д. 101а		
		устранению повреждений газораспределительных сетей; 7) разводить огонь и размещать источники огня; 8) рыть погреба, копать и обрабатывать почву сельскохозяйственными и мелиоративными орудиями и механизмами на глубину более 0,3 м; 9) открывать калитки и двери газорегуляторных пунктов, станций катодной и дренажной защиты, люки подземных колодцев, включать или отключать электроснабжение средств связи, освещения и систем телемеханики; 10) набрасывать, приставлять и привязывать к опорам и надземным газопроводам, ограждениям и зданиям газораспределительных сетей посторонние предметы, лестницы, влезать на них; 11) самовольно подключаться к газораспределительным сетям
4	Сведения о подзонах, их количестве, конкретные ограничения использования земельных участков в границах каждой подзоны из перечня ограничений (в случае если федеральным законом, положением о зоне с особыми условиями использования территории предусмотрено выделение в границах зоны подзон)	В границах зоны с особыми условиями использования территории «охранная зона газопровода» выделение подзон не предусмотрено Правилами
II Перечень координат характерных точек границ охранной зоны		
5. Система координат: МСК-69, зона 3		

6. Перечень координат характерных точек границ охранной зоны газопровода

Обозначение характерных точек границы	Координаты, м		Метод определения координат и средняя квадратическая погрешность положения характерной точки, (M_t), м	Описание закрепления точки
	X	Y		
1	425382.80	3170672.79	картометрический, 1 м	—
2	425379.32	3170674.76	картометрический, 1 м	—
3	425375.06	3170667.05	картометрический, 1 м	—
4	425378.54	3170665.08	картометрический, 1 м	—
1	425382.80	3170672.79	картометрический, 1 м	—

Сведения о границах охранной зоны газораспределительной сети
Газопровод к жилому дому по адресу: 171660, Тверская обл., м.о. Краснохолмский, д. Глунцово, д. 101а
III. Графическое описание местоположения границ охранной зоны газопровода

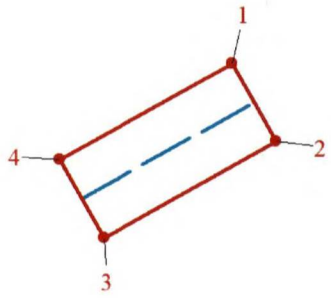

Используемые условные знаки и обозначения:

- граница охранной зоны газопровода
- 2 - поворотная точка границы охранной зоны газопровода
- местоположение оси инженерного сооружения

Приложение 82
к постановлению Правительства
Тверской области
от 06.10.2025 № 561-пп

Сведения о границах охранной зоны газопровода (объекта сети газораспределения (газопотребления) «Газопровод к жилому дому по адресу: 172460, Тверская область, м.о. Жарковский, пгт Жарковский, ул. Стадионная, д. 14» и перечень ограничений использования земельных участков

Сведения о границах охранной зоны газопровода		
Газопровод к жилому дому по адресу: 172460, Тверская область, м.о. Жарковский, пгт Жарковский, ул. Стадионная, д. 14		
I. Описание характеристик охранной зоны		
№ п/п	Характеристики	Описание
1	Наименование, вид, местоположение объекта, в целях защиты которого устанавливается зона с особыми условиями использования территории	Наименование объекта: «Газопровод к жилому дому по адресу: 172460, Тверская область, м.о. Жарковский, пгт Жарковский, ул. Стадионная, д. 14». Протяженность: 2 м. Год завершения строительства: 2023. Кадастровый номер: 69:07:0070110:172. Вид объекта: трубопровод (газопровод). Назначение объекта: сооружение трубопроводного транспорта (7.7). Местоположение объекта: Тверская область, муниципальный округ Жарковский, поселок городского типа Жарковский, ул. Стадионная, д. 14
2	Площадь зоны +/- величина погрешности определения площади (Р +/- Дельта Р)	5 кв. м ±2 кв. м
3	Перечень ограничений использования земельных участков	В соответствии с пунктом 14 Правил охраны газораспределительных сетей, утвержденных постановлением Правительства Российской Федерации от 20.11.2000 № 878 (далее – Правила), согласно которому на земельные участки, входящие в охранные зоны газораспределительных сетей, в целях предупреждения их повреждения или нарушения условий их нормальной эксплуатации налагаются ограничения (обременения), которыми запрещается лицам, указанным в пункте 2 Правил: 1) строить объекты жилищно-гражданского и производственного назначения; 2) сносить и реконструировать мосты, коллекторы, автомобильные и железные дороги с расположенными на них газораспределительными сетями без предварительного выноса этих газопроводов по согласованию с эксплуатационными организациями; 3) разрушать берегоукрепительные сооружения, водопропускные устройства, земляные и иные сооружения, предохраняющие газораспределительные сети от разрушений; 4) перемещать, повреждать, засыпать и уничтожать опознавательные знаки, контрольно-измерительные пункты и другие устройства газораспределительных сетей; 5) устраивать свалки и склады, разливать растворы кислот, солей, щелочей и других химически активных веществ; 6) огораживать и перегораживать охранные зоны, препятствовать

Сведения о границах охранной зоны газопровода		
Газопровод к жилому дому по адресу: 172460, Тверская область, м.о. Жарковский, пгт Жарковский, ул. Стадионная, д. 14		
		доступу персонала эксплуатационных организаций к газораспределительным сетям, проведению обслуживания и устранению повреждений газораспределительных сетей; 7) разводить огонь и размещать источники огня; 8) рыть погреба, копать и обрабатывать почву сельскохозяйственными и мелиоративными орудиями и механизмами на глубину более 0,3 м; 9) открывать калитки и двери газорегуляторных пунктов, станций катодной и дренажной защиты, люки подземных колодцев, включать или отключать электроснабжение средств связи, освещения и систем телемеханики; 10) набрасывать, приставлять и привязывать к опорам и надземным газопроводам, ограждениям и зданиям газораспределительных сетей посторонние предметы, лестницы, влезать на них; 11) самовольно подключаться к газораспределительным сетям
4	Сведения о подзонах, их количестве, конкретные ограничения использования земельных участков в границах каждой подзоны из перечня ограничений (в случае если федеральным законом, положением о зоне с особыми условиями использования территории предусмотрено выделение в границах зоны подзон)	В границах зоны с особыми условиями использования территории «охранная зона газопровода» выделение подзон не предусмотрено Правилами

II. Перечень координат характерных точек охранной зоны газопровода

1. Система координат: МСК-69, зона 1

2. Перечень координат характерных точек охранной зоны газопровода

Обозначение характерных точек границы	Координаты, м		Метод определения координат и средняя квадратическая погрешность положения характерной точки, (M_t), м	Описание закрепления точки
	X	Y		
1	178165,85	1235573,84	Картометрический, 0,2 м	—
2	178168,23	1235577,06	Картометрический, 0,2 м	—
3	178167,20	1235577,82	Картометрический, 0,2 м	—
4	178164,82	1235574,60	Картометрический, 0,2 м	—
1	178165,85	1235573,84	Картометрический, 0,2 м	—

Сведения о границах охранной зоны газораспределительной сети
Газопровод к жилому дому по адресу: 172460, Тверская область, м.о. Жарковский, пгт Жарковский, ул. Стадионная, д. 14
III. Графическое описание местоположения границ охранной зоны газопровода



Используемые условные знаки и обозначения:

- граница охранной зоны газопровода
- 2 - поворотная точка границы охранной зоны газопровода
- ось газопровода
- граница земельного участка
- 69:07:0070113:7 - кадастровый номер земельного участка
- граница кадастрового квартала
- 69:07:0070113 - номер кадастрового квартала

Приложение 83
к постановлению Правительства
Тверской области
от 06.10.2025 № 561-пп

Сведения о границах охранной зоны газопровода (объекта сети газораспределения (газопотребления) «Газопровод к жилому дому по адресу: 172460, Тверская область, м. о. Жарковский, пгт Жарковский, ул. Стадионная, д. 5» и перечень ограничений использования земельных участков

Сведения о границах охранной зоны газопровода		
Газопровод к жилому дому по адресу: 172460, Тверская область, м. о. Жарковский, пгт Жарковский, ул. Стадионная, д. 5		
I. Описание характеристик охранной зоны		
№ п/п	Характеристики	Описание
1	Наименование, вид, местоположение объекта, в целях защиты которого устанавливается зона с особыми условиями использования территории	Наименование объекта: «Газопровод к жилому дому по адресу: 172460, Тверская область, м. о. Жарковский, пгт Жарковский, ул. Стадионная, д. 5». Протяженность: 23 м. Год завершения строительства: 2023. Кадастровый номер: 69:07:0070103:183. Вид объекта: трубопровод (газопровод). Назначение объекта: сооружение трубопроводного транспорта (7.7). Местоположение объекта: Тверская область, муниципальный округ Жарковский, поселок городского типа Жарковский, ул. Стадионная, д. 5
2	Площадь зоны +/- величина погрешности определения площади (Р +/- Дельта Р)	87 кв. м ±7 кв. м
3	Перечень ограничений использования земельных участков	В соответствии с пунктом 14 Правил охраны газораспределительных сетей, утвержденных постановлением Правительства Российской Федерации от 20.11.2000 № 878 (далее – Правила), согласно которому на земельные участки, входящие в охранные зоны газораспределительных сетей, в целях предупреждения их повреждения или нарушения условий их нормальной эксплуатации налагаются ограничения (обременения), которыми запрещается лицам, указанным в пункте 2 Правил: 1) строить объекты жилищно-гражданского и производственного назначения; 2) сносить и реконструировать мосты, коллекторы, автомобильные и железные дороги с расположенными на них газораспределительными сетями без предварительного выноса этих газопроводов по согласованию с эксплуатационными организациями; 3) разрушать берегоукрепительные сооружения, водопропускные устройства, земляные и иные сооружения, предохраняющие газораспределительные сети от разрушений; 4) перемещать, повреждать, засыпать и уничтожать опознавательные знаки, контрольно-измерительные пункты и другие устройства газораспределительных сетей; 5) устраивать свалки и склады, разливать растворы кислот, солей, щелочей и других химически активных веществ; 6) ограждать и перегораживать охранные зоны, препятствовать

Сведения о границах охранной зоны газопровода		
Газопровод к жилому дому по адресу: 172460, Тверская область, м. о. Жарковский, пгт Жарковский, ул. Стадионная, д. 5		
		доступу персонала эксплуатационных организаций к газораспределительным сетям, проведению обслуживания и устранению повреждений газораспределительных сетей; 7) разводить огонь и размещать источники огня; 8) рыть погреба, копать и обрабатывать почву сельскохозяйственными и мелиоративными орудиями и механизмами на глубину более 0,3 м; 9) открывать калитки и двери газорегуляторных пунктов, станций катодной и дренажной защиты, люки подземных колодцев, включать или отключать электроснабжение средств связи, освещения и систем телемеханики; 10) набрасывать, приставлять и привязывать к опорам и надземным газопроводам, ограждениям и зданиям газораспределительных сетей посторонние предметы, лестницы, влезать на них; 11) самовольно подключаться к газораспределительным сетям
4	Сведения о подзонах, их количестве, конкретные ограничения использования земельных участков в границах каждой подзоны из перечня ограничений (в случае если федеральным законом, положением о зоне с особыми условиями использования территории предусмотрено выделение в границах зоны подзон)	В границах зоны с особыми условиями использования территории «охранная зона газопровода» выделение подзон не предусмотрено Правилами

II. Перечень координат характерных точек охранной зоны газопровода

1. Система координат: МСК-69, зона 1

2. Перечень координат характерных точек охранной зоны газопровода

Обозначение характерных точек границы	Координаты, м		Метод определения координат и средняя квадратическая погрешность положения характерной точки, (M_t), м	Описание закрепления точки
	X	Y		
1	178268,75	1235756,74	Картометрический, 0,2 м	—
2	178274,02	1235773,73	Картометрический, 0,2 м	—
3	178265,81	1235775,49	Картометрический, 0,2 м	—
4	178264,97	1235771,57	Картометрический, 0,2 м	—
5	178268,90	1235770,73	Картометрический, 0,2 м	—
6	178264,93	1235757,92	Картометрический, 0,2 м	—
1	178268,75	1235756,74	Картометрический, 0,2 м	—

Сведения о границах охранной зоны газораспределительной сети
Газопровод к жилому дому по адресу: 172460, Тверская область, м. о. Жарковский, пгт Жарковский, ул. Стадионная, д. 5
III. Графическое описание местоположения границ охранной зоны газопровода

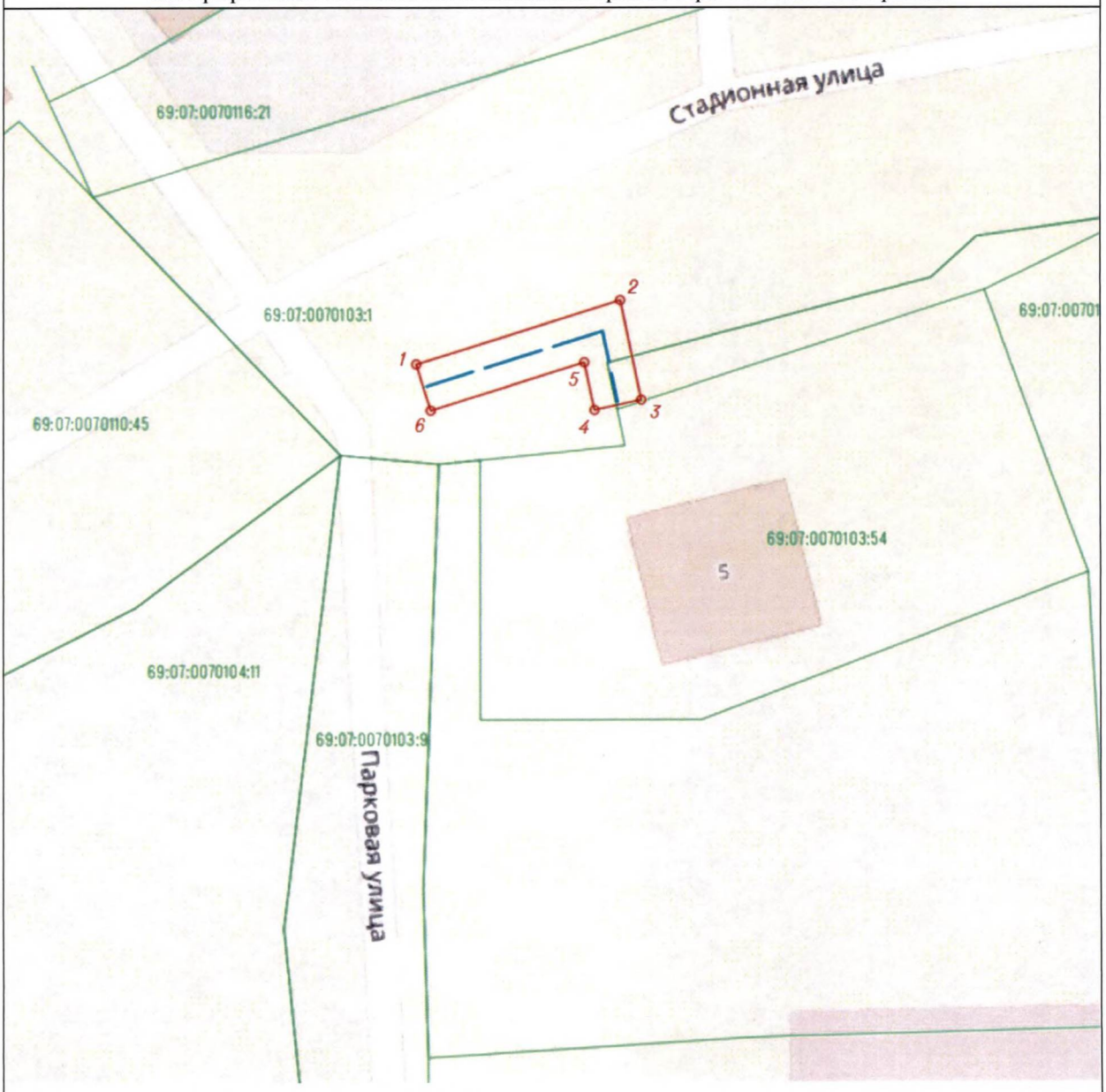

Используемые условные знаки и обозначения:

- граница охранной зоны газопровода
- 2 - поворотная точка границы охранной зоны газопровода
- ось газопровода
- граница земельного участка
- 69:07:0070113:7 - кадастровый номер земельного участка
- граница кадастрового квартала
- 69:07:0070113 - номер кадастрового квартала

Приложение 84
к постановлению Правительства
Тверской области
от 06.10.2025 № 561-пп

Сведения о границах охранной зоны газопровода (объекта сети газораспределения (газопотребления) «Газопровод к жилому дому по адресу: 172460, Тверская область, м. о. Жарковский, пгт Жарковский, ул. Сельская, д. 1а» и перечень ограничений использования земельных участков

Сведения о границах охранной зоны газопровода		
Газопровод к жилому дому по адресу: 172460, Тверская область, м. о. Жарковский, пгт Жарковский, ул. Сельская, д. 1а		
I. Описание характеристик охранной зоны		
№ п/п	Характеристики	Описание
1	Наименование, вид, местоположение объекта, в целях защиты которого устанавливается зона с особыми условиями использования территории	Наименование объекта: «Газопровод к жилому дому по адресу: 172460, Тверская область, м. о. Жарковский, пгт Жарковский, ул. Сельская, д. 1а». Протяженность: 255 м. Год завершения строительства: 2023. Кадастровый номер: 69:07:0000000:379. Вид объекта: трубопровод (газопровод). Назначение объекта: сооружение трубопроводного транспорта (7.7). Местоположение объекта: Тверская область, муниципальный округ Жарковский, поселок городского типа Жарковский, ул. Сельская, д. 1а
2	Площадь зоны +/- величина погрешности определения площади (Р +/- Дельта Р)	986 кв. м ± 22 кв. м
3	Перечень ограничений использования земельных участков	В соответствии с пунктом 14 Правил охраны газораспределительных сетей, утвержденных постановлением Правительства Российской Федерации от 20.11.2000 № 878 (далее – Правила), согласно которому на земельные участки, входящие в охранные зоны газораспределительных сетей, в целях предупреждения их повреждения или нарушения условий их нормальной эксплуатации налагаются ограничения (обременения), которыми запрещается лицам, указанным в пункте 2 Правил: 1) строить объекты жилищно-гражданского и производственного назначения; 2) сносить и реконструировать мосты, коллекторы, автомобильные и железные дороги с расположенными на них газораспределительными сетями без предварительного выноса этих газопроводов по согласованию с эксплуатационными организациями; 3) разрушать берегоукрепительные сооружения, водопропускные устройства, земляные и иные сооружения, предохраняющие газораспределительные сети от разрушений; 4) перемещать, повреждать, засыпать и уничтожать опознавательные знаки, контрольно-измерительные пункты и другие устройства газораспределительных сетей; 5) устраивать свалки и склады, разливать растворы кислот, солей, щелочей и других химически активных веществ; 6) ограждать и перегораживать охранные зоны, препятствовать

Сведения о границах охранной зоны газопровода		
Газопровод к жилому дому по адресу: 172460, Тверская область, м. о. Жарковский, пгт Жарковский, ул. Сельская, д. 1а		
		доступу персонала эксплуатационных организаций к газораспределительным сетям, проведению обслуживания и устранению повреждений газораспределительных сетей; 7) разводить огонь и размещать источники огня; 8) рыть погреба, копать и обрабатывать почву сельскохозяйственными и мелиоративными орудиями и механизмами на глубину более 0,3 м; 9) открывать калитки и двери газорегуляторных пунктов, станций катодной и дренажной защиты, люки подземных колодцев, включать или отключать электроснабжение средств связи, освещения и систем телемеханики; 10) набрасывать, приставлять и привязывать к опорам и надземным газопроводам, ограждениям и зданиям газораспределительных сетей посторонние предметы, лестницы, влезать на них; 11) самовольно подключаться к газораспределительным сетям
4	Сведения о подзонах, их количестве, конкретные ограничения использования земельных участков в границах каждой подзоны из перечня ограничений (в случае если федеральным законом, положением о зоне с особыми условиями использования территории предусмотрено выделение в границах зоны подзон)	В границах зоны с особыми условиями использования территории «охранная зона газопровода» выделение подзон не предусмотрено Правилами

II. Перечень координат характерных точек охранной зоны газопровода

1. Система координат: МСК-69, зона 1

2. Перечень координат характерных точек охранной зоны газопровода

Обозначение характерных точек границы	Координаты, м		Метод определения координат и средняя квадратическая погрешность положения характерной точки, (M_t), м	Описание закрепления точки
	X	Y		
1	177721,17	1234691,56	Картометрический, 0,2 м	—
2	177737,62	1234692,23	Картометрический, 0,2 м	—
3	177733,03	1234725,89	Картометрический, 0,2 м	—
4	177751,17	1234734,04	Картометрический, 0,2 м	—
5	177745,93	1234746,54	Картометрический, 0,2 м	—
6	177741,00	1234809,33	Картометрический, 0,2 м	—
7	177736,56	1234872,41	Картометрический, 0,2 м	—
8	177737,07	1234912,57	Картометрический, 0,2 м	—
9	177733,07	1234912,62	Картометрический, 0,2 м	—
10	177732,56	1234872,29	Картометрический, 0,2 м	—
11	177737,02	1234809,03	Картометрический, 0,2 м	—
12	177741,99	1234745,58	Картометрический, 0,2 м	—
13	177745,95	1234736,13	Картометрический, 0,2 м	—
14	177728,13	1234728,06	Картометрический, 0,2 м	—
15	177728,95	1234726,24	Картометрический, 0,2 м	—
16	177733,04	1234696,21	Картометрический, 0,2 м	—
17	177721,00	1234695,73	Картометрический, 0,2 м	—
1	177721,17	1234691,56	Картометрический, 0,2 м	—

Сведения о границах охранной зоны газораспределительной сети

Газопровод к жилому дому по адресу: 172460, Тверская область, м. о. Жарковский, пгт Жарковский, ул. Сельская, д. 1а

III. Графическое описание местоположения границ охранной зоны газопровода

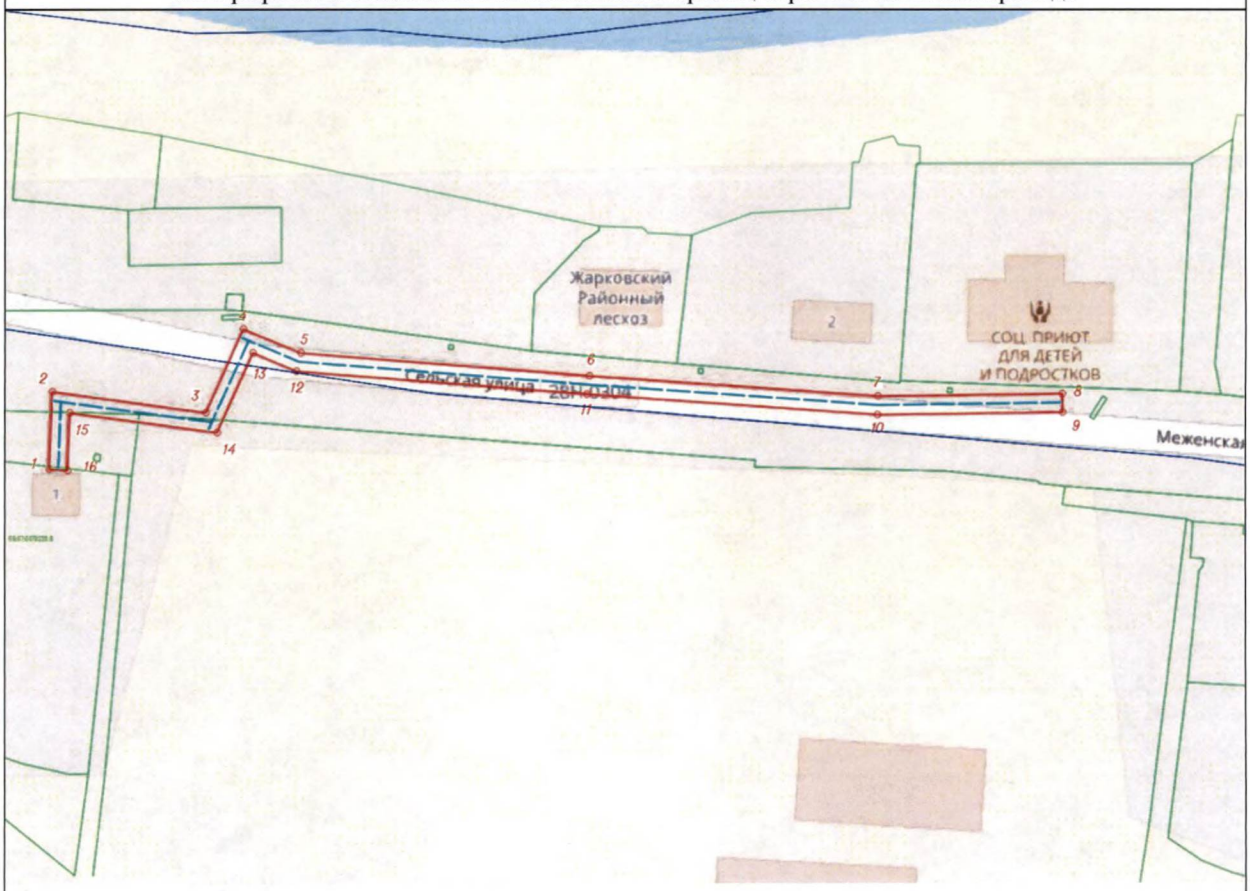

Используемые условные знаки и обозначения:

- граница охранной зоны газопровода
- 2 - поворотная точка границы охранной зоны газопровода
- ось газопровода
- граница земельного участка
- 69:07:0070113:7 - кадастровый номер земельного участка
- граница кадастрового квартала
- 69:07:0070113 - номер кадастрового квартала

Приложение 85
к постановлению Правительства
Тверской области
от 06.10.2025 № 561-пп

Сведения о границах охранной зоны газопровода (объекта сети газораспределения (газопотребления) «Газопровод к жилому дому по адресу: 172460, Тверская область, м.о. Жарковский, пгт Жарковский, ул. Советская, д. 33» и перечень ограничений использования земельных участков

Сведения о границах охранной зоны газопровода		
Газопровод к жилому дому по адресу: 172460, Тверская область, м.о. Жарковский, пгт Жарковский, ул. Советская, д. 33		
I. Описание характеристик охранной зоны		
№ п/п	Характеристики	Описание
1	Наименование, вид, местоположение объекта, в целях защиты которого устанавливается зона с особыми условиями использования территории	Наименование объекта: «Газопровод к жилому дому по адресу: 172460, Тверская область, м.о. Жарковский, пгт Жарковский, ул. Советская, д. 33». Протяженность: 76 м. Год завершения строительства: 2024. Кадастровый номер: 69:07:0000000:393. Вид объекта: трубопровод (газопровод). Назначение объекта: сооружение трубопроводного транспорта (7.7). Местоположение объекта: Тверская область, муниципальный округ Жарковский, поселок городского типа Жарковский, ул. Советская, д. 33
2	Площадь зоны +/- величина погрешности определения площади (Р +/- Дельта Р)	296 кв. м ±60 кв. м
3	Перечень ограничений использования земельных участков	В соответствии с пунктом 14 Правил охраны газораспределительных сетей, утвержденных постановлением Правительства Российской Федерации от 20.11.2000 № 878 (далее – Правила), согласно которому на земельные участки, входящие в охранные зоны газораспределительных сетей, в целях предупреждения их повреждения или нарушения условий их нормальной эксплуатации налагаются ограничения (обременения), которыми запрещается лицам, указанным в пункте 2 Правил: 1) строить объекты жилищно-гражданского и производственного назначения; 2) сносить и реконструировать мосты, коллекторы, автомобильные и железные дороги с расположенными на них газораспределительными сетями без предварительного выноса этих газопроводов по согласованию с эксплуатационными организациями; 3) разрушать берегоукрепительные сооружения, водопропускные устройства, земляные и иные сооружения, предохраняющие газораспределительные сети от разрушений; 4) перемещать, повреждать, засыпать и уничтожать опознавательные знаки, контрольно-измерительные пункты и другие устройства газораспределительных сетей; 5) устраивать свалки и склады, разливать растворы кислот, солей, щелочей и других химически активных веществ; 6) ограждать и перегораживать охранные зоны, препятствовать доступу персонала эксплуатационных организаций к газораспределительным сетям, проведению обслуживания и устранению повреждений газораспределительных сетей; 7) разводить огонь и размещать источники огня;

Сведения о границах охранной зоны газопровода		
Газопровод к жилому дому по адресу: 172460, Тверская область, м.о. Жарковский, пгт Жарковский, ул. Советская, д. 33		
		8) рыть погреба, копать и обрабатывать почву сельскохозяйственными и мелиоративными орудиями и механизмами на глубину более 0,3 м; 9) открывать калитки и двери газорегуляторных пунктов, станций катодной и дренажной защиты, люки подземных колодцев, включать или отключать электроснабжение средств связи, освещения и систем телемеханики; 10) набрасывать, приставлять и привязывать к опорам и надземным газопроводам, ограждениям и зданиям газораспределительных сетей посторонние предметы, лестницы, влезать на них; 11) самовольно подключаться к газораспределительным сетям
4	Сведения о подзонах, их количестве, конкретные ограничения использования земельных участков в границах каждой подзоны из перечня ограничений (в случае если федеральным законом, положением о зоне с особыми условиями использования территории предусмотрено выделение в границах зоны подзон)	В границах зоны с особыми условиями использования территории «охранная зона газопровода» выделение подзон не предусмотрено Правилами

II. Перечень координат характерных точек охранной зоны газопровода

1. Система координат: МСК-69, зона 1

2. Перечень координат характерных точек охранной зоны газопровода

Обозначение характерных точек границы	Координаты, м		Метод определения координат и средняя квадратическая погрешность положения характерной точки, (M_t), м	Описание закрепления точки
	X	Y		
1	178945,79	1236492,80	Картометрический метод, 1 м	—
2	178941,35	1236485,29	Картометрический метод, 1 м	—
3	178931,19	1236482,77	Картометрический метод, 1 м	—
4	178930,66	1236482,56	Картометрический метод, 1 м	—
5	178917,93	1236475,15	Картометрический метод, 1 м	—
6	178917,34	1236474,62	Картометрический метод, 1 м	—
7	178911,43	1236466,69	Картометрический метод, 1 м	—
8	178911,19	1236466,27	Картометрический метод, 1 м	—
9	178903,06	1236447,11	Картометрический метод, 1 м	—
10	178897,41	1236445,05	Картометрический метод, 1 м	—
11	178898,79	1236441,29	Картометрический метод, 1 м	—
12	178905,25	1236443,65	Картометрический метод, 1 м	—
13	178906,40	1236444,75	Картометрический метод, 1 м	—
14	178914,78	1236464,49	Картометрический метод, 1 м	—
15	178920,30	1236471,90	Картометрический метод, 1 м	—
16	178932,43	1236478,96	Картометрический метод, 1 м	—
17	178943,13	1236481,61	Картометрический метод, 1 м	—
18	178944,37	1236482,53	Картометрический метод, 1 м	—
19	178949,23	1236490,76	Картометрический метод, 1 м	—
1	178945,79	1236492,80	Картометрический метод, 1 м	—

Сведения о границах охранной зоны газораспределительной сети
Газопровод к жилому дому по адресу: 172460, Тверская область, м.о. Жарковский, пгт Жарковский, ул. Советская, д. 33
III. Графическое описание местоположения границ охранной зоны газопровода



Используемые условные знаки и обозначения:

- граница ЗОУИТ
- 2 - характерная точка границы ЗОУИТ с номером
- ось газопровода
- часть границы, сведения ЕГРН о которой позволяют однозначно определить ее положение на местности
- :24 - надписи кадастрового номера земельного участка
- граница кадастрового квартала
- 69:07:0070124 - обозначение кадастрового квартала

Приложение 86
к постановлению Правительства
Тверской области
от 06.10.2025 № 561-пп

Сведения о границах охранной зоны газопровода (объекта сети газораспределения (газопотребления) «Газопровод к жилому дому по адресу: 172460, Тверская область, м.о. Жарковский, пгт Жарковский, ул. Советская, д. 46» и перечень ограничений использования земельных участков

Сведения о границах охранной зоны газопровода		
Газопровод к жилому дому по адресу: 172460, Тверская область, м.о. Жарковский, пгт Жарковский, ул. Советская, д. 46		
I. Описание характеристик охранной зоны		
№ п/п	Характеристики	Описание
1	Наименование, вид, местоположение объекта, в целях защиты которого устанавливается зона с особыми условиями использования территории	Наименование объекта: «Газопровод к жилому дому по адресу: 172460, Тверская область, м.о. Жарковский, пгт Жарковский, ул. Советская, д. 46». Протяженность: 91 м. Год завершения строительства: 2024. Кадастровый номер: 69:07:0070101:215. Вид объекта: трубопровод (газопровод). Назначение объекта: сооружение трубопроводного транспорта (7.7). Местоположение объекта: Тверская область, муниципальный округ Жарковский, поселок городского типа Жарковский, ул. Советская, д. 46
2	Площадь зоны +/- величина погрешности определения площади (Р +/- Дельта Р)	357 кв. м ±66 кв. м
3	Перечень ограничений использования земельных участков	В соответствии с пунктом 14 Правил охраны газораспределительных сетей, утвержденных постановлением Правительства Российской Федерации от 20.11.2000 № 878 (далее – Правила), согласно которому на земельные участки, входящие в охранные зоны газораспределительных сетей, в целях предупреждения их повреждения или нарушения условий их нормальной эксплуатации налагаются ограничения (обременения), которыми запрещается лицам, указанным в пункте 2 Правил: 1) строить объекты жилищно-гражданского и производственного назначения; 2) сносить и реконструировать мосты, коллекторы, автомобильные и железные дороги с расположенными на них газораспределительными сетями без предварительного выноса этих газопроводов по согласованию с эксплуатационными организациями; 3) разрушать берегоукрепительные сооружения, водопропускные устройства, земляные и иные сооружения, предохраняющие газораспределительные сети от разрушений; 4) перемещать, повреждать, засыпать и уничтожать опознавательные знаки, контрольно-измерительные пункты и другие устройства газораспределительных сетей; 5) устраивать свалки и склады, разливать растворы кислот, солей, щелочей и других химически активных веществ; 6) ограждать и перегораживать охранные зоны, препятствовать

Сведения о границах охранной зоны газопровода		
Газопровод к жилому дому по адресу: 172460, Тверская область, м.о. Жарковский, пгт Жарковский, ул. Советская, д. 46		
		доступу персонала эксплуатационных организаций к газораспределительным сетям, проведению обслуживания и устранению повреждений газораспределительных сетей; 7) разводить огонь и размещать источники огня; 8) рыть погреба, копать и обрабатывать почву сельскохозяйственными и мелиоративными орудиями и механизмами на глубину более 0,3 м; 9) открывать калитки и двери газорегуляторных пунктов, станций катодной и дренажной защиты, люки подземных колодцев, включать или отключать электроснабжение средств связи, освещения и систем телемеханики; 10) набрасывать, приставлять и привязывать к опорам и надземным газопроводам, ограждениям и зданиям газораспределительных сетей посторонние предметы, лестницы, влезать на них; 11) самовольно подключаться к газораспределительным сетям
4	Сведения о подзонах, их количестве, конкретные ограничения использования земельных участков в границах каждой подзоны из перечня ограничений (в случае если федеральным законом, положением о зоне с особыми условиями использования территории предусмотрено выделение в границах зоны подзон)	В границах зоны с особыми условиями использования территории «охранная зона газопровода» выделение подзон не предусмотрено Правилами

II. Перечень координат характерных точек охранной зоны газопровода

1. Система координат: МСК-69, зона 1

2. Перечень координат характерных точек охранной зоны газопровода

Обозначение характерных точек границы	Координаты, м		Метод определения координат и средняя квадратическая погрешность положения характерной точки, (M_t), м	Описание закрепления точки
	X	Y		
1	178455,55	1235878,47	Картометрический метод, 1 м	—
2	178454,41	1235882,31	Картометрический метод, 1 м	—
3	178440,89	1235878,30	Картометрический метод, 1 м	—
4	178440,55	1235879,67	Картометрический метод, 1 м	—
5	178440,34	1235880,18	Картометрический метод, 1 м	—
6	178439,61	1235880,91	Картометрический метод, 1 м	—
7	178438,81	1235881,17	Картометрический метод, 1 м	—
8	178437,32	1235881,32	Картометрический метод, 1 м	—
9	178436,92	1235877,34	Картометрический метод, 1 м	—
10	178437,52	1235875,30	Картометрический метод, 1 м	—
11	178453,04	1235813,53	Картометрический метод, 1 м	—
12	178452,86	1235807,76	Картометрический метод, 1 м	—
13	178456,86	1235807,64	Картометрический метод, 1 м	—
14	178457,05	1235813,69	Картометрический метод, 1 м	—
15	178456,99	1235814,24	Картометрический метод, 1 м	—
16	178441,87	1235874,42	Картометрический метод, 1 м	—
1	178455,55	1235878,47	Картометрический метод, 1 м	—

Сведения о границах охранной зоны газораспределительной сети
Газопровод к жилому дому по адресу: 172460, Тверская область, м.о. Жарковский, пгт Жарковский, ул. Советская, д. 46
III. Графическое описание местоположения границ охранной зоны газопровода

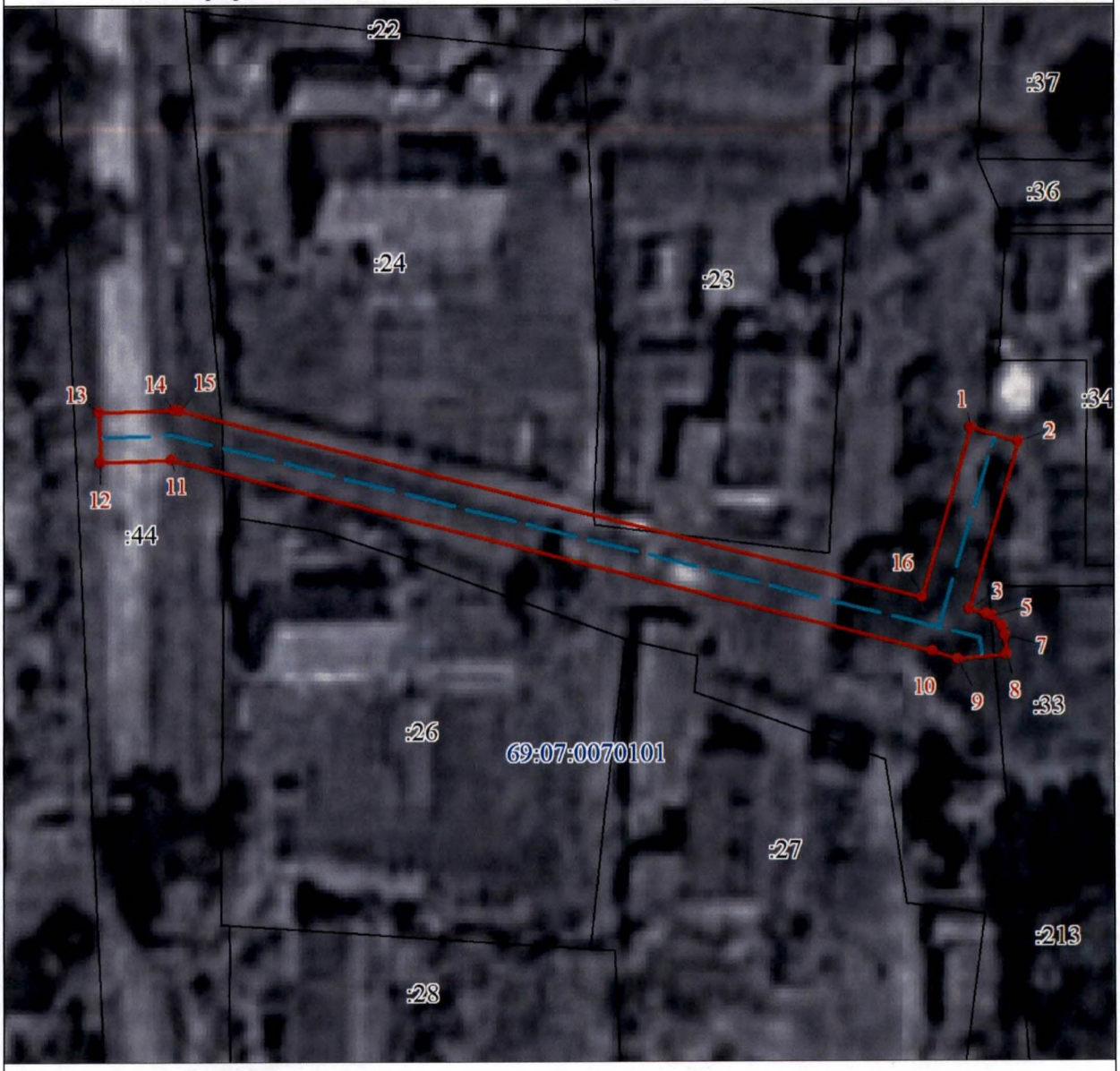

Используемые условные знаки и обозначения:

- граница ЗОУИТ
- 2 - характерная точка границы ЗОУИТ с номером
- ось газопровода
- часть границы, сведения ЕГРН о которой позволяют однозначно определить ее положение на местности
- :26 - надписи кадастрового номера земельного участка
- граница кадастрового квартала
- 69:07:0070101 - обозначение кадастрового квартала

Приложение 87
к постановлению Правительства
Тверской области
от 06.10.2025 № 561-пп

Сведения о границах охранной зоны газопровода (объекта сети газораспределения (газопотребления) «Газопровод к административному зданию Жарковской СББЖ по адресу: 172460, Тверская область, м.о. Жарковский, пгт Жарковский, пер. Октябрьский, д. 1» и перечень ограничений использования земельных участков

Сведения о границах охранной зоны газопровода		
Газопровод к административному зданию Жарковской СББЖ по адресу: 172460, Тверская область, м.о. Жарковский, пгт Жарковский, пер. Октябрьский, д. 1		
I. Описание характеристик охранной зоны		
№ п/п	Характеристики	Описание
1	Наименование, вид, местоположение объекта, в целях защиты которого устанавливается зона с особыми условиями использования территории	Наименование объекта: «Газопровод к административному зданию Жарковской СББЖ по адресу: 172460, Тверская область, м.о. Жарковский, пгт Жарковский, пер. Октябрьский, д. 1». Протяженность: 10 м. Год завершения строительства: 2024. Кадастровый номер: 69:07:0070204:139. Вид объекта: трубопровод (газопровод). Назначение объекта: сооружение трубопроводного транспорта (7.7). Местоположение объекта: Тверская область, муниципальный округ Жарковский, поселок городского типа Жарковский, пер. Октябрьский, д. 1
2	Площадь зоны +/- величина погрешности определения площади (Р +/- Дельта Р)	39 кв. м ± 22 кв. м
3	Перечень ограничений использования земельных участков	В соответствии с пунктом 14 Правил охраны газораспределительных сетей, утвержденных постановлением Правительства Российской Федерации от 20.11.2000 № 878 (далее – Правила), согласно которому на земельные участки, входящие в охранные зоны газораспределительных сетей, в целях предупреждения их повреждения или нарушения условий их нормальной эксплуатации налагаются ограничения (обременения), которыми запрещается лицам, указанным в пункте 2 Правил: 1) строить объекты жилищно-гражданского и производственного назначения; 2) сносить и реконструировать мосты, коллекторы, автомобильные и железные дороги с расположенными на них газораспределительными сетями без предварительного выноса этих газопроводов по согласованию с эксплуатационными организациями; 3) разрушать берегоукрепительные сооружения, водопропускные устройства, земляные и иные сооружения, предохраняющие газораспределительные сети от разрушений; 4) перемещать, повреждать, засыпать и уничтожать опознавательные знаки, контрольно-измерительные пункты и другие устройства газораспределительных сетей; 5) устраивать свалки и склады, разливать растворы кислот, солей,

Сведения о границах охранной зоны газопровода		
Газопровод к административному зданию Жарковской СББЖ по адресу: 172460, Тверская область, м.о. Жарковский, пгт Жарковский, пер. Октябрьский, д. 1		
		щелочей и других химически активных веществ; 6) огораживать и перегораживать охранные зоны, препятствовать доступу персонала эксплуатационных организаций к газораспределительным сетям, проведению обслуживания и устранению повреждений газораспределительных сетей; 7) разводить огонь и размещать источники огня; 8) рыть погреба, копать и обрабатывать почву сельскохозяйственными и мелиоративными орудиями и механизмами на глубину более 0,3 м; 9) открывать калитки и двери газорегуляторных пунктов, станций катодной и дренажной защиты, люки подземных колодцев, включать или отключать электроснабжение средств связи, освещения и систем телемеханики; 10) набрасывать, приставлять и привязывать к опорам и надземным газопроводам, ограждениям и зданиям газораспределительных сетей посторонние предметы, лестницы, влезать на них; 11) самовольно подключаться к газораспределительным сетям
4	Сведения о подзонах, их количестве, конкретные ограничения использования земельных участков в границах каждой подзоны из перечня ограничений (в случае если федеральным законом, положением о зоне с особыми условиями использования территории предусмотрено выделение в границах зоны подзон)	В границах зоны с особыми условиями использования территории «охранная зона газопровода» выделение подзон не предусмотрено Правилами

II. Перечень координат характерных точек охранной зоны газопровода

1. Система координат: МСК-69, зона 1

2. Перечень координат характерных точек охранной зоны газопровода

Обозначение характерных точек границы	Координаты, м		Метод определения координат и средняя квадратическая погрешность положения характерной точки, (M_t), м	Описание закрепления точки
	X	Y		
1	178769,92	1237071,75	Картометрический метод, 1 м	—
2	178767,46	1237074,91	Картометрический метод, 1 м	—
3	178759,86	1237068,98	Картометрический метод, 1 м	—
4	178762,32	1237065,82	Картометрический метод, 1 м	—
1	178769,92	1237071,75	Картометрический метод, 1 м	—

Сведения о границах охранной зоны газораспределительной сети
Газопровод к административному зданию Жарковской СББЖ по адресу: 172460, Тверская область, м.о. Жарковский, пгт Жарковский, пер. Октябрьский, д. 1
III. Графическое описание местоположения границ охранной зоны газопровода



Используемые условные знаки и обозначения:

	- граница ЗОУИТ
• 2	- характерная точка границы ЗОУИТ с номером
	- ось газопровода
	- часть границы, сведения ЕГРН о которой позволяют однозначно определить ее положение на местности
:20	- надписи кадастрового номера земельного участка
	- граница кадастрового квартала
69:07:0070204	- обозначение кадастрового квартала

Приложение 88
к постановлению Правительства
Тверской области
от 06.10.2025 № 561-пп

Сведения о границах охранной зоны газопровода (объекта сети газораспределения (газопотребления) «Газопровод к жилому дому по адресу: 172460, Тверская область, м.о. Жарковский, пгт Жарковский, ул. Октябрьская, д. 1» и перечень ограничений использования земельных участков

Сведения о границах охранной зоны газопровода		
Газопровод к жилому дому по адресу: 172460, Тверская область, м.о. Жарковский, пгт Жарковский, ул. Октябрьская, д. 1		
I. Описание характеристик охранной зоны		
№ п/п	Характеристики	Описание
1	Наименование, вид, местоположение объекта, в целях защиты которого устанавливается зона с особыми условиями использования территории	Наименование объекта: «Газопровод к жилому дому по адресу: 172460, Тверская область, м.о. Жарковский, пгт Жарковский, ул. Октябрьская, д. 1». Протяженность: 40 м. Год завершения строительства: 2023. Кадастровый номер: 69:07:0070202:130. Вид объекта: трубопровод (газопровод). Назначение объекта: сооружение трубопроводного транспорта (7.7). Местоположение объекта: Тверская область, муниципальный округ Жарковский, поселок городского типа Жарковский, ул. Октябрьская, д. 1
2	Площадь зоны +/- величина погрешности определения площади (Р +/- Дельта Р)	164 кв. м ± 9 кв. м
3	Перечень ограничений использования земельных участков	В соответствии с пунктом 14 Правил охраны газораспределительных сетей, утвержденных постановлением Правительства Российской Федерации от 20.11.2000 № 878 (далее – Правила), согласно которому на земельные участки, входящие в охранные зоны газораспределительных сетей, в целях предупреждения их повреждения или нарушения условий их нормальной эксплуатации налагаются ограничения (обременения), которыми запрещается лицам, указанным в пункте 2 Правил: 1) строить объекты жилищно-гражданского и производственного назначения; 2) сносить и реконструировать мосты, коллекторы, автомобильные и железные дороги с расположенными на них газораспределительными сетями без предварительного выноса этих газопроводов по согласованию с эксплуатационными организациями; 3) разрушать берегоукрепительные сооружения, водопропускные устройства, земляные и иные сооружения, предохраняющие газораспределительные сети от разрушений; 4) перемещать, повреждать, засыпать и уничтожать опознавательные знаки, контрольно-измерительные пункты и другие устройства газораспределительных сетей; 5) устраивать свалки и склады, разливать растворы кислот, солей, щелочей и других химически активных веществ; 6) огораживать и перегораживать охранные зоны, препятствовать

Сведения о границах охранной зоны газопровода		
Газопровод к жилому дому по адресу: 172460, Тверская область, м.о. Жарковский, пгт Жарковский, ул. Октябрьская, д. 1		
		доступу персонала эксплуатационных организаций к газораспределительным сетям, проведению обслуживания и устранению повреждений газораспределительных сетей; 7) разводить огонь и размещать источники огня; 8) рыть погреба, копать и обрабатывать почву сельскохозяйственными и мелиоративными орудиями и механизмами на глубину более 0,3 м; 9) открывать калитки и двери газорегуляторных пунктов, станций катодной и дренажной защиты, люки подземных колодцев, включать или отключать электроснабжение средств связи, освещения и систем телемеханики; 10) набрасывать, приставлять и привязывать к опорам и надземным газопроводам, ограждениям и зданиям газораспределительных сетей посторонние предметы, лестницы, влезать на них; 11) самовольно подключаться к газораспределительным сетям
4	Сведения о подзонах, их количестве, конкретные ограничения использования земельных участков в границах каждой подзоны из перечня ограничений (в случае если федеральным законом, положением о зоне с особыми условиями использования территории предусмотрено выделение в границах зоны подзон)	В границах зоны с особыми условиями использования территории «охранная зона газопровода» выделение подзон не предусмотрено Правилами

II. Перечень координат характерных точек охранной зоны газопровода

1. Система координат: МСК-69, зона 1

2. Перечень координат характерных точек охранной зоны газопровода

Обозначение характерных точек границы	Координаты, м		Метод определения координат и средняя квадратическая погрешность положения характерной точки, (M_t), м	Описание закрепления точки
	X	Y		
1	178871,21	1237002,78	Картометрический, 0,2 м	—
2	178902,36	1237028,49	Картометрический, 0,2 м	—
3	178899,82	1237031,57	Картометрический, 0,2 м	—
4	178867,86	1237005,19	Картометрический, 0,2 м	—
1	178871,21	1237002,78	Картометрический, 0,2 м	—

Сведения о границах охранной зоны газораспределительной сети
Газопровод к жилому дому по адресу: 172460, Тверская область, м.о. Жарковский, пгт Жарковский, ул. Октябрьская, д. 1
III. Графическое описание местоположения границ охранной зоны газопровода

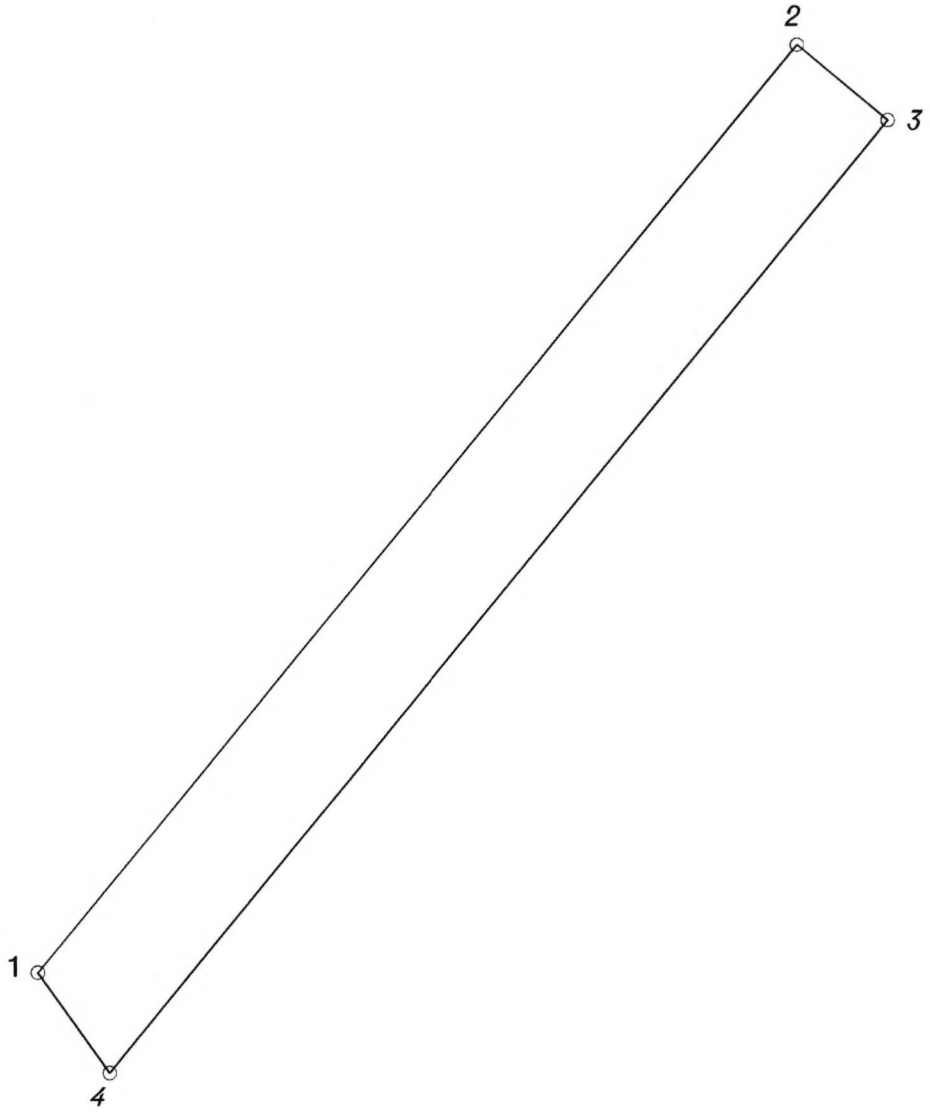

Используемые условные знаки и обозначения:

- граница охранной зоны газопровода

⊙ 3 - поворотная точка границы охранной зоны газопровода

Приложение 89
к постановлению Правительства
Тверской области
от 06.10.2025 № 561-пп

Сведения о границах охранной зоны газопровода (объекта сети газораспределения (газопотребления) «Газопровод к жилому дому по адресу: 172460, Тверская область, м. о. Жарковский, пгт Жарковский, ул. Октябрьская, д. 5» и перечень ограничений использования земельных участков

Сведения о границах охранной зоны газопровода		
Газопровод к жилому дому по адресу: 172460, Тверская область, м. о. Жарковский, пгт Жарковский, ул. Октябрьская, д. 5		
I. Описание характеристик охранной зоны		
№ п/п	Характеристики	Описание
1	Наименование, вид, местоположение объекта, в целях защиты которого устанавливается зона с особыми условиями использования территории	Наименование объекта: «Газопровод к жилому дому по адресу: 172460, Тверская область, м. о. Жарковский, пгт Жарковский, ул. Октябрьская, д. 5». Протяженность: 28 м. Год завершения строительства: 2023. Кадастровый номер: 69:07:0000000:378. Вид объекта: трубопровод (газопровод). Назначение объекта: сооружение трубопроводного транспорта (7.7). Местоположение объекта: Тверская область, муниципальный округ Жарковский, поселок городского типа Жарковский, ул. Октябрьская, д. 5
2	Площадь зоны +/- величина погрешности определения площади (Р +/- Дельта Р)	100 кв. м ± 7 кв. м
3	Перечень ограничений использования земельных участков	В соответствии с пунктом 14 Правил охраны газораспределительных сетей, утвержденных постановлением Правительства Российской Федерации от 20.11.2000 № 878 (далее – Правила), согласно которому на земельные участки, входящие в охранные зоны газораспределительных сетей, в целях предупреждения их повреждения или нарушения условий их нормальной эксплуатации налагаются ограничения (обременения), которыми запрещается лицам, указанным в пункте 2 Правил: 1) строить объекты жилищно-гражданского и производственного назначения; 2) сносить и реконструировать мосты, коллекторы, автомобильные и железные дороги с расположенными на них газораспределительными сетями без предварительного выноса этих газопроводов по согласованию с эксплуатационными организациями; 3) разрушать берегоукрепительные сооружения, водопропускные устройства, земляные и иные сооружения, предохраняющие газораспределительные сети от разрушений; 4) перемещать, повреждать, засыпать и уничтожать опознавательные знаки, контрольно-измерительные пункты и другие устройства газораспределительных сетей; 5) устраивать свалки и склады, разливать растворы кислот, солей, щелочей и других химически активных веществ; 6) ограждать и перегораживать охранные зоны, препятствовать

Сведения о границах охранной зоны газопровода		
Газопровод к жилому дому по адресу: 172460, Тверская область, м. о. Жарковский, пгт Жарковский, ул. Октябрьская, д. 5		
		доступу персонала эксплуатационных организаций к газораспределительным сетям, проведению обслуживания и устранению повреждений газораспределительных сетей; 7) разводить огонь и размещать источники огня; 8) рыть погреба, копать и обрабатывать почву сельскохозяйственными и мелиоративными орудиями и механизмами на глубину более 0,3 м; 9) открывать калитки и двери газорегуляторных пунктов, станций катодной и дренажной защиты, люки подземных колодцев, включать или отключать электроснабжение средств связи, освещения и систем телемеханики; 10) набрасывать, приставлять и привязывать к опорам и надземным газопроводам, ограждениям и зданиям газораспределительных сетей посторонние предметы, лестницы, влезать на них; 11) самовольно подключаться к газораспределительным сетям
4	Сведения о подзонах, их количестве, конкретные ограничения использования земельных участков в границах каждой подзоны из перечня ограничений (в случае если федеральным законом, положением о зоне с особыми условиями использования территории предусмотрено выделение в границах зоны подзон)	В границах зоны с особыми условиями использования территории «охранная зона газопровода» выделение подзон не предусмотрено Правилами

II. Перечень координат характерных точек охранной зоны газопровода

1. Система координат: МСК-69, зона 1

2. Перечень координат характерных точек охранной зоны газопровода

Обозначение характерных точек границы	Координаты, м		Метод определения координат и средняя квадратическая погрешность положения характерной точки, (M_t), м	Описание закрепления точки
	X	Y		
1	178817,72	1236932,30	Картометрический, 0,2 м	—
2	178826,73	1236945,95	Картометрический, 0,2 м	—
3	178830,61	1236943,56	Картометрический, 0,2 м	—
4	178832,71	1236946,96	Картометрический, 0,2 м	—
5	178825,47	1236951,43	Картометрический, 0,2 м	—
6	178824,18	1236949,36	Картометрический, 0,2 м	—
7	178814,30	1236934,38	Картометрический, 0,2 м	—
1	178817,72	1236932,30	Картометрический, 0,2 м	—

Сведения о границах охранной зоны газораспределительной сети
Газопровод к жилому дому по адресу: 172460, Тверская область, м. о. Жарковский, пгт Жарковский, ул. Октябрьская, д. 5
III. Графическое описание местоположения границ охранной зоны газопровода

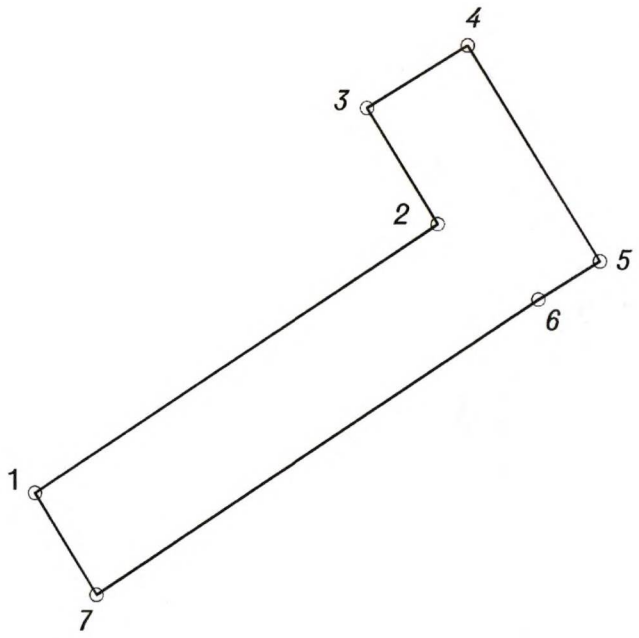

Используемые условные знаки и обозначения:

- граница охранной зоны газопровода

⊙ 3 - поворотная точка границы охранной зоны газопровода