



## ПРАВИТЕЛЬСТВО ТВЕРСКОЙ ОБЛАСТИ

### ПО С Т А Н О В Л Е Н И Е

03.10.2025

№ 542-пп

г. Тверь

#### **О внесении изменений в постановление Правительства Тверской области от 18.03.2022 № 200-пп**

В соответствии с Федеральным законом от 14.03.1995 № 33-ФЗ «Об особо охраняемых природных территориях», законом Тверской области от 08.12.2010 № 108-ЗО «Об особо охраняемых природных территориях в Тверской области» Правительство Тверской области постановляет:

1. Внести в Паспорт особо охраняемой природной территории регионального значения – памятника природы «Орхидная горка», утвержденный постановлением Правительства Тверской области от 18.03.2022 № 200-пп «Об особо охраняемой природной территории регионального значения – памятнике природы «Орхидная горка» (далее – Паспорт), следующие изменения:

1) пункт 2 Паспорта изложить в следующей редакции:

«2. Местонахождение памятника природы.

Памятник природы расположен в Вышневолоцком муниципальном округе Тверской области, в 23 км к юго-востоку от города Вышний Волочек между деревнями Гирино и Ильинское.»;

2) в пункте 3 Паспорта:

абзац седьмой изложить в следующей редакции:

«Графическое описание местоположения границ особо охраняемой природной территории регионального значения – памятника природы «Орхидная горка» приводится в приложении 1 к настоящему Паспорту.»;

дополнить абзацем восьмым следующего содержания:

«План границ особо охраняемой природной территории регионального значения – памятника природы «Орхидная горка» приводится в приложении 2 к настоящему Паспорту.»;

3) приложение к Паспорту изложить в новой редакции (приложение 1 к настоящему постановлению);

4) дополнить Паспорт приложением 2 (приложение 2 к настоящему постановлению).

2. Настоящее постановление вступает в силу со дня его официального опубликования.

**Временно исполняющий обязанности  
Губернатора Тверской области**



**М.И. Подтихова**

Приложение 1  
к постановлению Правительства  
Тверской области  
от 03.10.2025 № 542-пп

«Приложение 1  
к Паспорту особо охраняемой  
природной территории регионального  
значения – памятника природы  
«Орхидная горка»

Графическое описание местоположения границ  
особо охраняемой природной территории регионального значения –  
памятника природы «Орхидная горка»

Раздел 1

Сведения об объекте		
особо охраняемая природная территория регионального значения – памятник природы «Орхидная горка» (далее – объект)		
№ п/п	Характеристики объекта	Описание характеристик
1	2	3
1	Местоположение объекта	Вышневолоцкий муниципальный округ Тверской области
2	Площадь объекта +/- величина погрешности определения площади (Р +/- Дельта Р)	507 880 кв. м ( $\pm$ 12 471 кв. м)
3	Иные характеристики объекта	-

## Раздел 2

Сведения о местоположении границ объекта					
1. Система координат МСК-69, зона 2					
2. Сведения о характерных точках границ объекта					
Обозначение характерных точек границ	Координаты, м		Метод определения координат характерной точки	Средняя квадратическая погрешность положения характерной точки (Mt), м	Описание обозначения точки на местности (при наличии)
	X	Y			
1	2	3	4	5	6
-	-	-	-	-	-
3. Сведения о характерных точках части (частей) границы объекта					
Обозначение характерных точек части границы	Координаты, м		Метод определения координат характерной точки	Средняя квадратическая погрешность положения характерной точки (Mt), м	Описание обозначения точки на местности (при наличии)
	X	Y			
1	2	3	4	5	6
Часть № 1					
1	348750.23	2203028.57	картометрический	5.00	-
2	348766.84	2203045.50	картометрический	5.00	-
3	348741.93	2203071.44	картометрический	5.00	-
4	348728.44	2203104.13	картометрический	5.00	-
5	348704.57	2203151.35	картометрический	5.00	-
6	348693.15	2203204.27	картометрический	5.00	-
7	348667.21	2203204.27	картометрический	5.00	-
8	348550.98	2203206.87	картометрический	5.00	-
9	348522.96	2203152.90	картометрический	5.00	-
10	348526.59	2203104.13	картометрический	5.00	-
11	348554.41	2203062.25	картометрический	5.00	-
12	348584.64	2203039.53	картометрический	5.00	-

Обозначение характерных точек части границы	Координаты, м		Метод определения координат характерной точки	Средняя квадратическая погрешность положения характерной точки (Mt), м	Описание обозначения точки на местности (при наличии)
	X	Y			
1	2	3	4	5	6
13	348668.39	2203120.48	картометрический	5.00	-
14	348673.96	2203074.62	картометрический	5.00	-
15	348701.59	2203025.06	картометрический	5.00	-
16	348708.20	2203006.58	картометрический	5.00	-
17	348722.28	2203008.78	картометрический	5.00	-
1	348750.23	2203028.57	картометрический	5.00	-
Часть № 2					
18	349599.23	2203035.15	картометрический	5.00	-
19	349574.16	2203092.72	картометрический	5.00	-
20	349538.19	2203125.96	картометрический	5.00	-
21	349556.86	2203168.12	картометрический	5.00	-
22	349545.03	2203203.35	картометрический	5.00	-
23	349499.07	2203257.37	картометрический	5.00	-
24	349488.42	2203319.99	картометрический	5.00	-
25	349465.26	2203358.27	картометрический	5.00	-
26	349412.23	2203349.39	картометрический	5.00	-
27	349363.80	2203355.06	картометрический	5.00	-
28	349313.97	2203317.46	картометрический	5.00	-
29	349165.61	2203301.53	картометрический	5.00	-
30	349127.86	2203364.00	картометрический	5.00	-
31	348710.70	2203273.39	картометрический	5.00	-
32	348716.84	2203241.46	картометрический	5.00	-
33	348729.77	2203181.40	картометрический	5.00	-
34	348751.30	2203111.04	картометрический	5.00	-

Обозначение характерных точек части границы	Координаты, м		Метод определения координат характерной точки	Средняя квадратическая погрешность положения характерной точки (Mt), м	Описание обозначения точки на местности (при наличии)
	X	Y			
1	2	3	4	5	6
35	348783.75	2203053.58	картометрический	5.00	-
36	348799.98	2203030.07	картометрический	5.00	-
37	348816.75	2202994.05	картометрический	5.00	-
38	348837.93	2202912.75	картометрический	5.00	-
39	349213.67	2202921.90	картометрический	5.00	-
18	349599.23	2203035.15	картометрический	5.00	-
Часть № 3					
40	348687.51	2203396.65	картометрический	5.00	-
41	348687.90	2203428.04	картометрический	5.00	-
42	348696.98	2203489.40	картометрический	5.00	-
43	348698.02	2203531.95	картометрический	5.00	-
44	348689.72	2203580.21	картометрический	5.00	-
45	348670.52	2203625.87	картометрический	5.00	-
46	348641.98	2203619.12	картометрический	5.00	-
47	348555.33	2203566.76	картометрический	5.00	-
48	348461.00	2203555.84	картометрический	5.00	-
49	348444.84	2203621.69	картометрический	5.00	-
50	348545.11	2203615.71	картометрический	5.00	-
51	348589.89	2203652.30	картометрический	5.00	-
52	348648.23	2203668.33	картометрический	5.00	-
53	348657.03	2203675.68	картометрический	5.00	-
54	348642.50	2203719.79	картометрический	5.00	-
55	348631.60	2203748.85	картометрический	5.00	-
56	348619.15	2203764.41	картометрический	5.00	-

Обозначение характерных точек части границы	Координаты, м		Метод определения координат характерной точки	Средняя квадратическая погрешность положения характерной точки (Mt), м	Описание обозначения точки на местности (при наличии)
	X	Y			
1	2	3	4	5	6
57	348615.00	2203791.91	картометрический	5.00	-
58	348602.03	2203813.19	картометрический	5.00	-
59	348596.32	2203847.43	картометрический	5.00	-
60	348588.53	2203883.76	картометрический	5.00	-
61	348574.01	2203907.63	картометрический	5.00	-
62	348515.89	2203889.98	картометрический	5.00	-
63	348445.84	2203860.41	картометрический	5.00	-
64	348433.78	2203844.38	картометрический	5.00	-
65	348298.02	2203823.36	картометрический	5.00	-
66	348307.89	2203797.07	картометрический	5.00	-
67	348259.92	2203722.66	картометрический	5.00	-
68	348276.46	2203632.26	картометрический	5.00	-
69	348284.37	2203609.72	картометрический	5.00	-
70	348288.49	2203352.81	картометрический	5.00	-
71	348313.03	2203349.53	картометрический	5.00	-
72	348409.46	2203347.27	картометрический	5.00	-
73	348532.40	2203341.65	картометрический	5.00	-
74	348622.84	2203360.07	картометрический	5.00	-
40	348687.51	2203396.65	картометрический	5.00	-

## Раздел 3

Сведения о местоположении измененных (уточненных) границ объекта							
1. Система координат _____							
2. Сведения о характерных точках границ объекта							
Обозначение характерных точек границ	Существующие координаты, м		Измененные (уточненные) координаты, м		Метод определения координат характерной точки	Средняя квадрати- ческая погрешность положения характерной точки (Mt), м	Описание обозначе- ния точки на местности (при наличии)
	X	Y	X	Y			
1	2	3	4	5	6	7	8
-	-	-	-	-	-	-	-
3. Сведения о характерных точках части (частей) границы объекта							
-	-	-	-	-	-	-	-

».




Приложение 2  
к постановлению Правительства  
Тверской области  
от 03.10.2025 № 542-пп

«Приложение 2  
к Паспорту особо охраняемой  
природной территории регионального  
значения – памятника природы  
«Орхидная горка»

План границ  
особо охраняемой природной территории регионального значения –  
памятника природы «Орхидная горка»



Используемые условные знаки и обозначения:

-  характеристическая точка границы объекта
-  территория объекта
-  населенные пункты