



**ПРАВИТЕЛЬСТВО
ТВЕРСКОЙ ОБЛАСТИ**

ПО С Т А Н О В Л Е Н И Е

11.06.2025

№ 338-пп

г. Тверь

**О внесении изменений в постановление
Правительства Тверской области
от 07.07.2023 № 282-пп**

Правительство Тверской области постановляет:

1. Внести в постановление Правительства Тверской области от 07.07.2023 № 282-пп «Об утверждении генерального плана Калининского муниципального округа Тверской области применительно к отдельным населенным пунктам и земельным участкам» (далее – Постановление) следующие изменения:

1) пункт 1 Постановления дополнить подпунктами 26 – 28 следующего содержания:

«26) карта планируемого размещения объектов местного значения Калининского муниципального округа Тверской области применительно к населенному пункту д. Мозжарино (приложение 26 к настоящему постановлению);

27) карта границ населенных пунктов, входящих в состав Калининского муниципального округа Тверской области, применительно к населенному пункту д. Мозжарино (приложение 27 к настоящему постановлению);

28) карта функциональных зон Калининского муниципального округа Тверской области применительно к населенному пункту д. Мозжарино (приложение 28 к настоящему постановлению).»;

2) в приложении 1 к Постановлению (далее – Положение):

в пункте 1 раздела I Положения слова «д. Новая Ведерня, д. Ямок и к кадастровым кварталам 69:10:0331204, 69:10:0331205 населенного пункта Тургиново, кадастровым кварталам 69:10:0181001, 69:10:0183201, части кадастрового квартала 69:10:0000018, земельному участку с кадастровым номером 69:10:0000024:5470» заменить словами «д. Новая Ведерня, д. Мозжарино, д. Ямок и к кадастровым кварталам 69:10:0331204,

69:10:0331205 населенного пункта Тургиново, кадастровым кварталам 69:10:0181001, 69:10:0183201, части кадастрового квартала 69:10:0000018, земельному участку с кадастровым номером 69:10:0000024:5470»;

в разделе III Положения:

в пункте 7:

в абзаце втором цифры «1 821,15» заменить цифрами «1 858,02»;

в абзаце третьем цифры «1 954,72» заменить цифрами «2 025,48»;

таблицу 1.2 дополнить строками 41 – 43 следующего содержания:

«

41	69:10:0000024:1302	23,09	сельскохозяйственного использования
42	69:10:0000024:1303	9,54	сельскохозяйственного использования
43	69:10:0000024:1304	1,26	сельскохозяйственного использования

»;

3) дополнить Постановление приложением 26 (приложение 1 к настоящему постановлению);

4) дополнить Постановление приложением 27 (приложение 2 к настоящему постановлению);

5) дополнить Постановление приложением 28 (приложение 3 к настоящему постановлению).

2. Главному управлению архитектуры и градостроительной деятельности Тверской области:

1) в течение десяти рабочих дней со дня принятия настоящего постановления уведомить администрацию Калининского муниципального округа Тверской области о его принятии;

2) в течение шести месяцев со дня принятия настоящего постановления обеспечить внесение в Единый государственный реестр недвижимости сведений о границах населенного пункта д. Можарино, входящего в состав Калининского муниципального округа Тверской области.

3. Контроль за исполнением настоящего постановления возложить на заместителя Председателя Правительства Тверской области, обеспечивающего оперативное управление деятельностью Главного управления архитектуры и градостроительной деятельности Тверской области.

Отчет об исполнении постановления представить в срок до 1 декабря 2025 года.

4. Настоящее постановление вступает в силу со дня его официального опубликования.

**Губернатор
Тверской области**

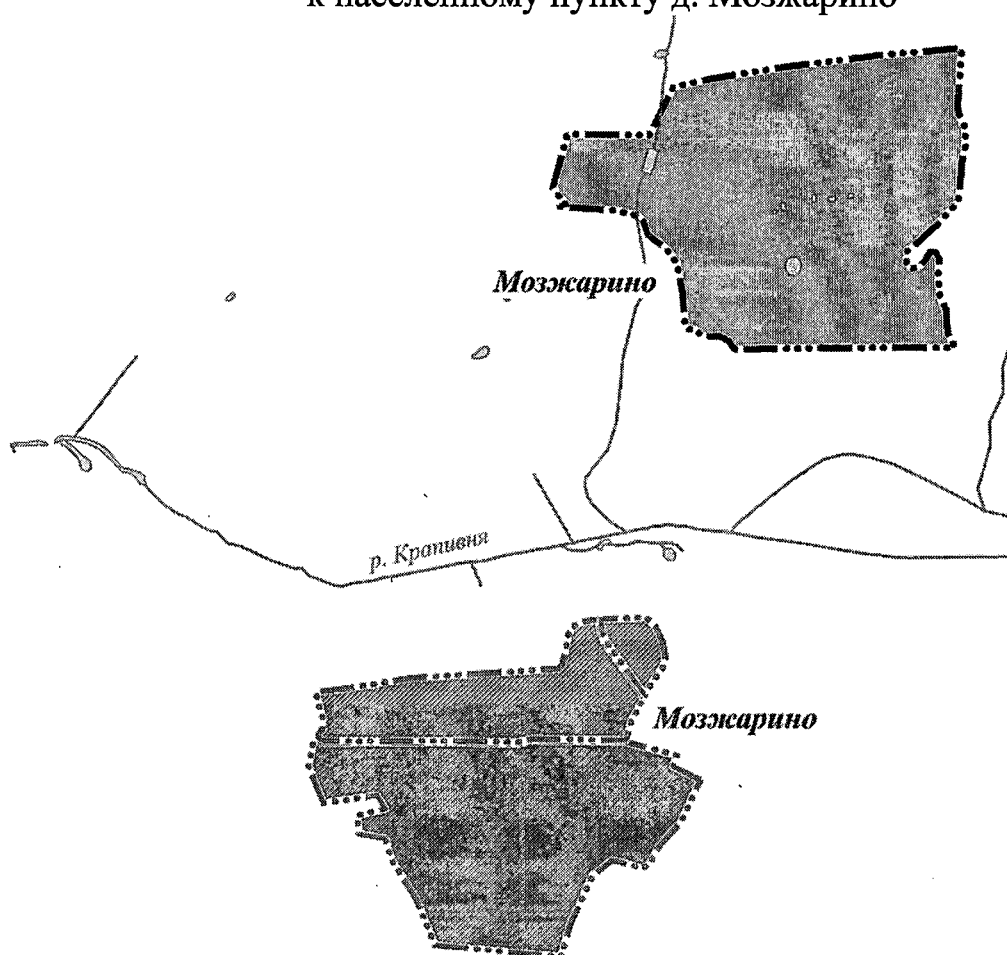


И.М. Руденя

Приложение 1
к постановлению Правительства
Тверской области
от 11.06.2025 № 338-пп

«Приложение 26
к постановлению Правительства
Тверской области
от 07.07.2023 № 282-пп

Карта планируемого размещения объектов местного значения
Калининского муниципального округа Тверской области применительно
к населенному пункту д. Мозжарино



Условные обозначения

сущ.

план.



— Граница населенного пункта

Функциональные зоны



— Жилые зоны

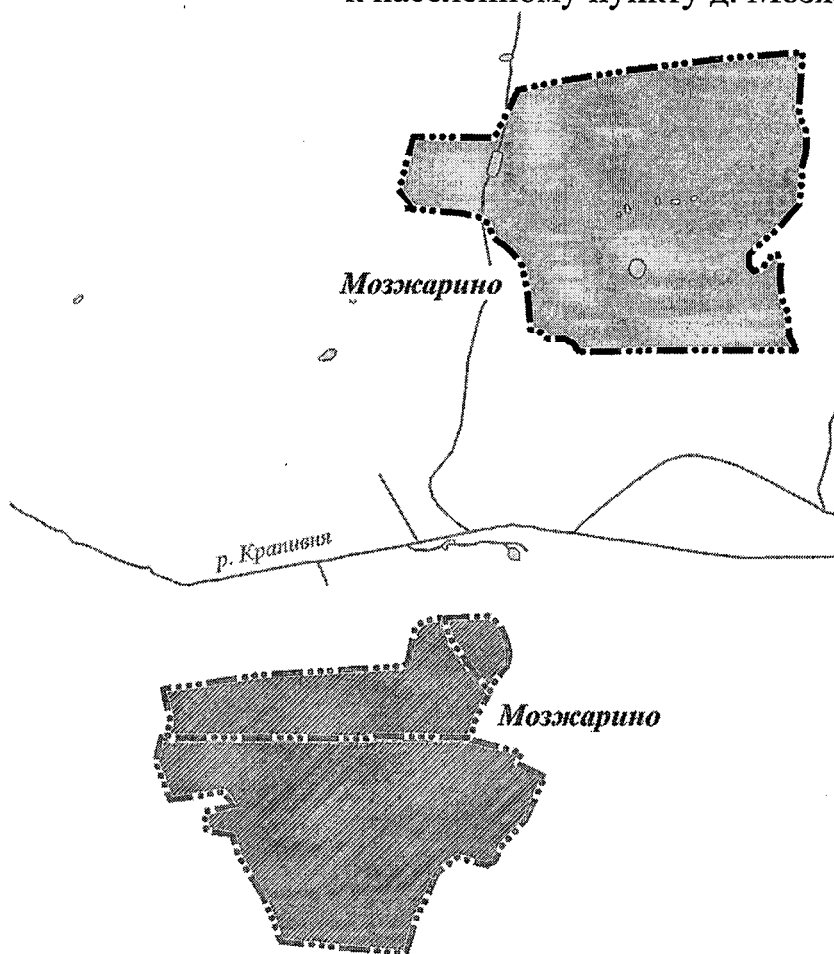


— Поверхностные водные объекты

Приложение 2
к постановлению Правительства
Тверской области
от 11.06.2025 № 338-пп

«Приложение 27
к постановлению Правительства
Тверской области
от 07.07.2023 № 282-пп

Карта границ населенных пунктов, входящих в состав
Калининского муниципального округа Тверской области, применительно
к населенному пункту д. Мозжарино



Условные обозначения

сущ.

план.



Граница населенного пункта

Функциональные зоны



Жилые зоны



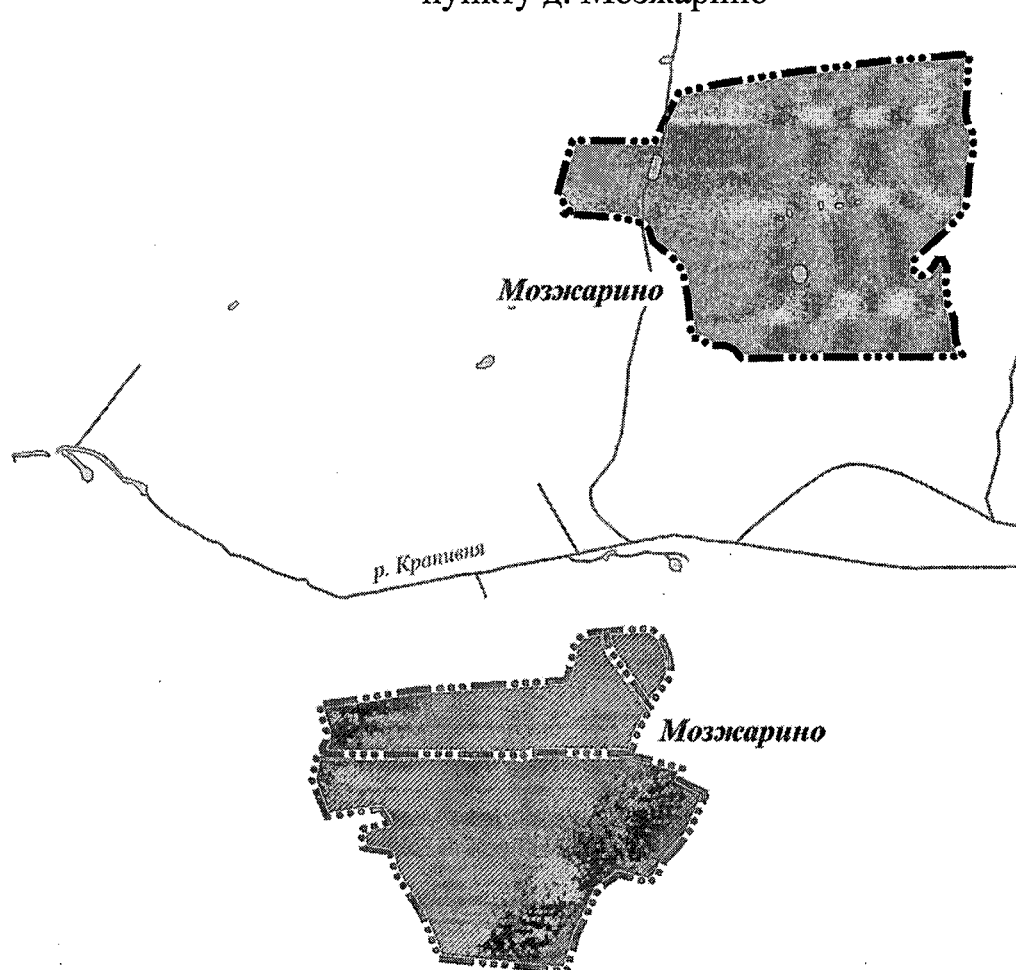
Поверхностные водные объекты

».

Приложение 3
к постановлению Правительства
Тверской области
от 11.06.2025 № 338-пп

«Приложение 28
к постановлению Правительства
Тверской области
от 07.07.2023 № 282-пп

Карта функциональных зон Калининского муниципального округа
Тверской области применительно к населенному
пункту д. Мозжарино



Условные обозначения

сущ.

план.



Граница населенного пункта

Функциональные зоны



Жилые зоны



Поверхностные водные объекты

».