



ПРАВИТЕЛЬСТВО ТВЕРСКОЙ ОБЛАСТИ

РАСПОРЯЖЕНИЕ

06.02.2025

№ 144-рп

г. Тверь

О внесении изменений в документацию по планировке территории линейного объекта «Организация пассажирского сообщения от станции Москва-Октябрьская-Пассажирская до проектируемого ТПУ «Завидово» через остановочный пункт Путепроводная Октябрьской железной дороги»

В соответствии со статьей 45 Градостроительного кодекса Российской Федерации, законом Тверской области от 20.12.2019 № 89-ЗО «О перераспределении отдельных полномочий в области градостроительной деятельности между органами местного самоуправления муниципальных образований Тверской области и органами государственной власти Тверской области»:

1. Внести в документацию по планировке территории линейного объекта «Организация пассажирского сообщения от станции Москва-Октябрьская-Пассажирская до проектируемого ТПУ «Завидово» через остановочный пункт Путепроводная Октябрьской железной дороги», утвержденную распоряжением Правительства Тверской области от 07.12.2023 № 1549-рп «Об утверждении документации по планировке территории линейного объекта «Организация пассажирского сообщения от станции Москва-Октябрьская-Пассажирская до проектируемого ТПУ «Завидово» через остановочный пункт Путепроводная Октябрьской железной дороги», изменения, изложив ее в новой редакции (прилагается).

2. Настоящее распоряжение вступает в силу со дня его подписания и подлежит официальному опубликованию.

**Губернатор
Тверской области**



И.М. Руденя

Приложение
к распоряжению Правительства
Тверской области
от 06.02.2025 № 144-рп

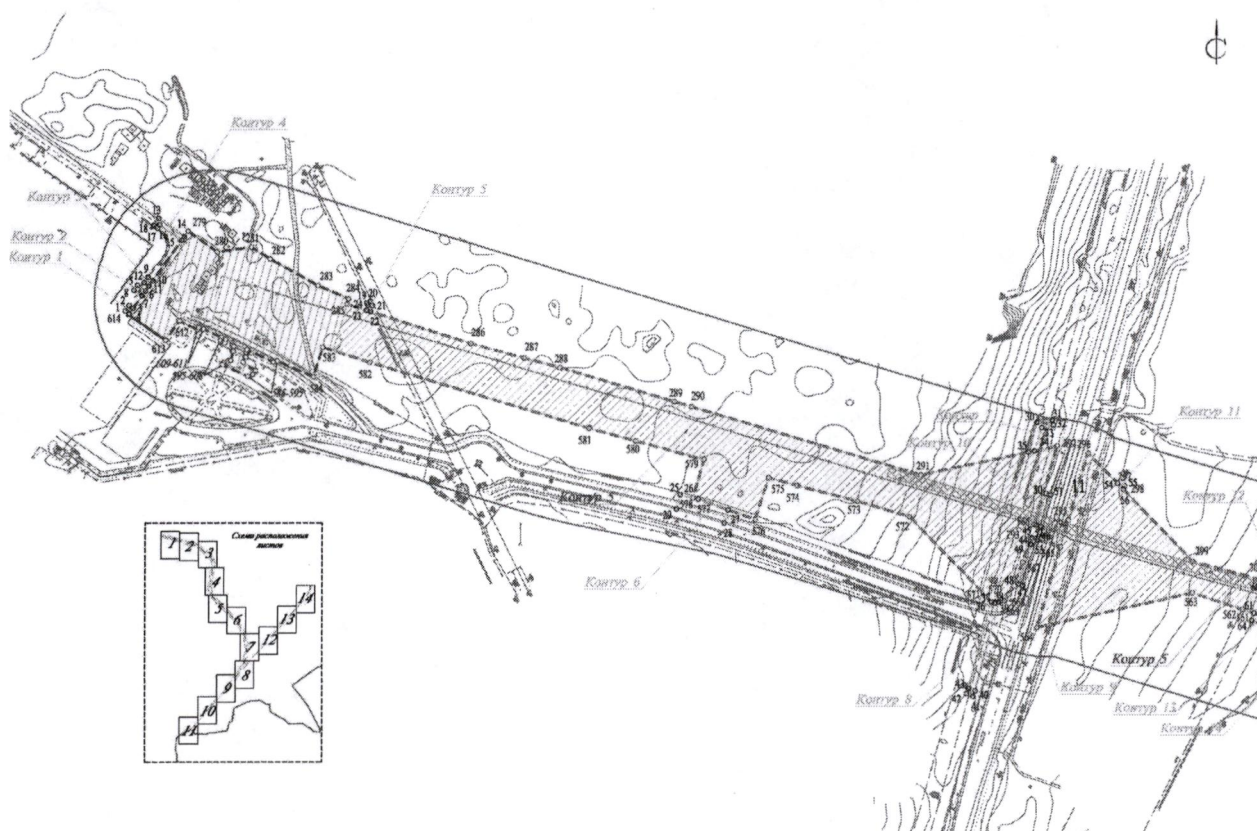
«Приложение
к распоряжению Правительства
Тверской области
от 07.12.2023 № 1549-рп

Документация
по планировке территории линейного объекта «Организация
пассажирского сообщения от станции Москва-Октябрьская-Пассажирская
до проектируемого ТПУ «Завидово» через остановочный пункт
Путепроводная Октябрьской железной дороги»

Раздел I
Проект планировки территории

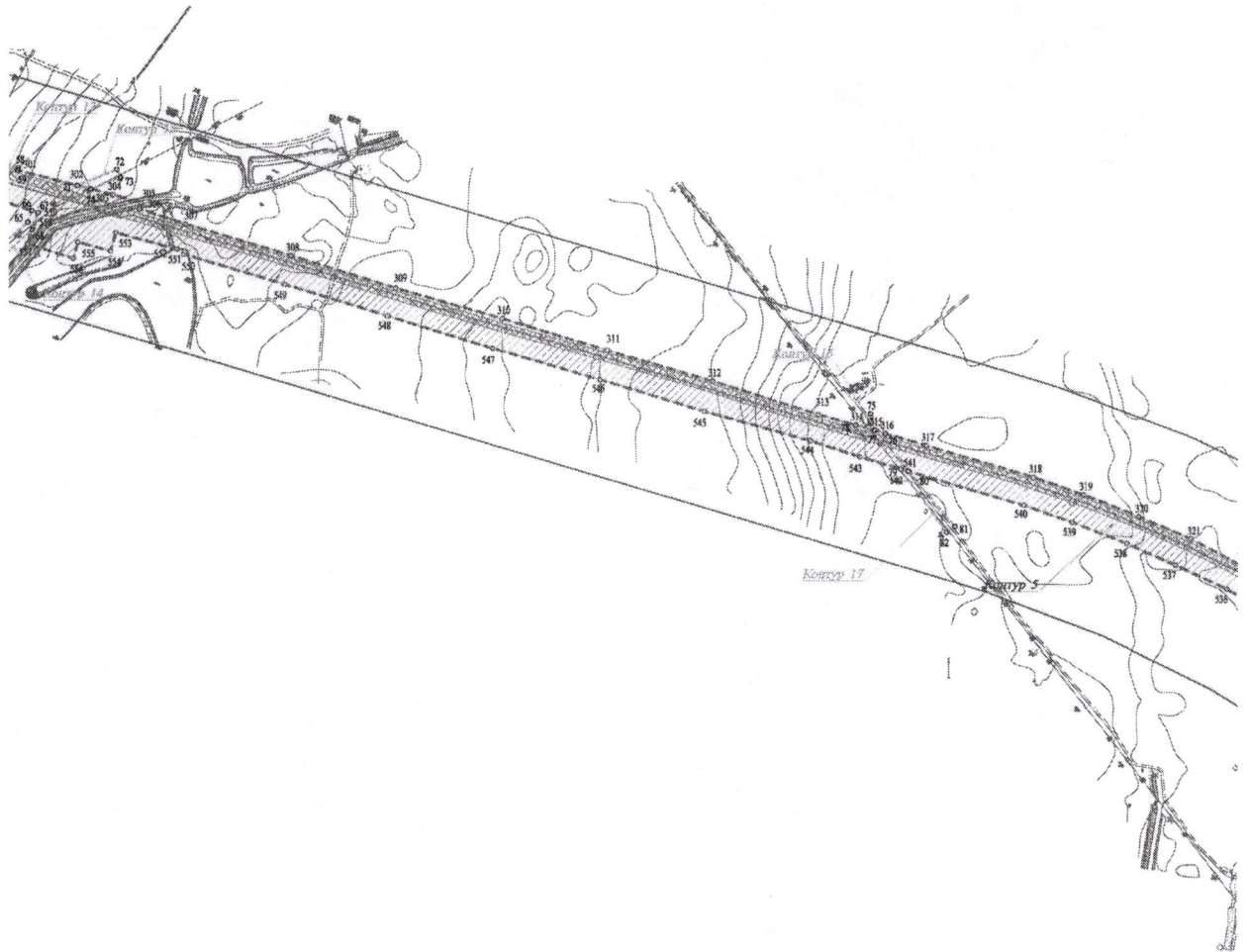
Подраздел I
Графическая часть. Чертеж границ зон планируемого размещения
линейных объектов

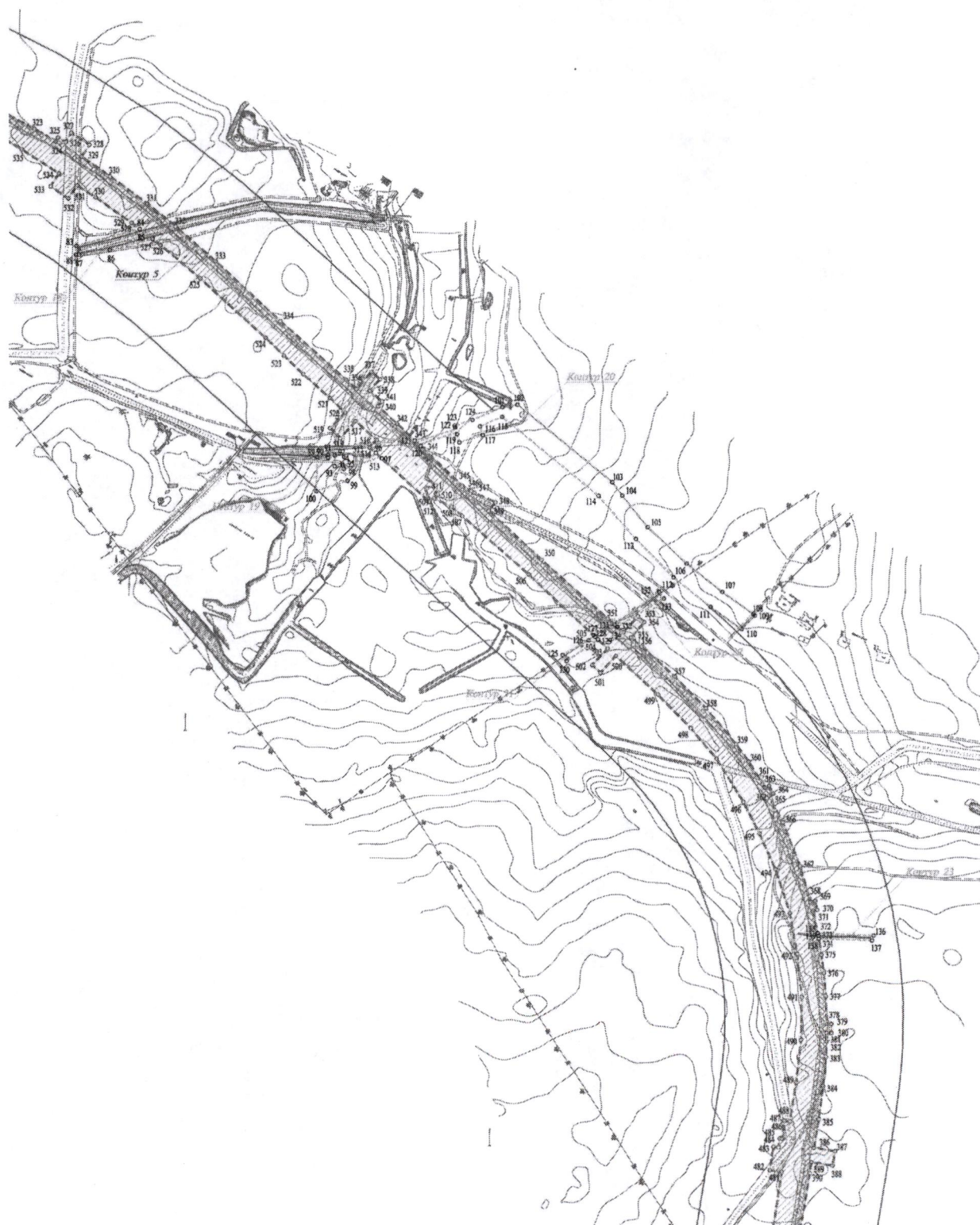
Лист 1

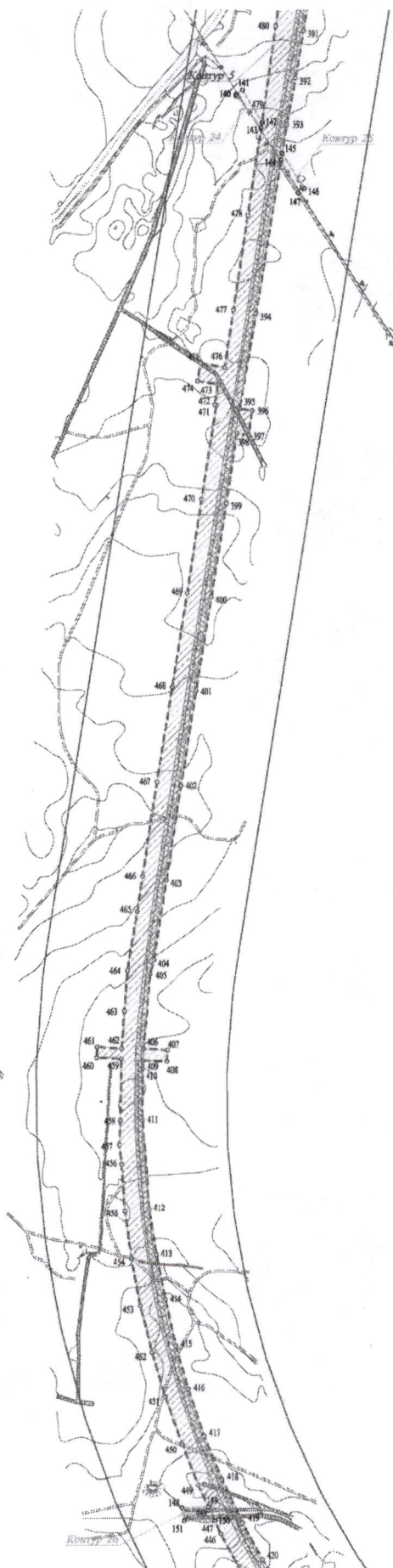


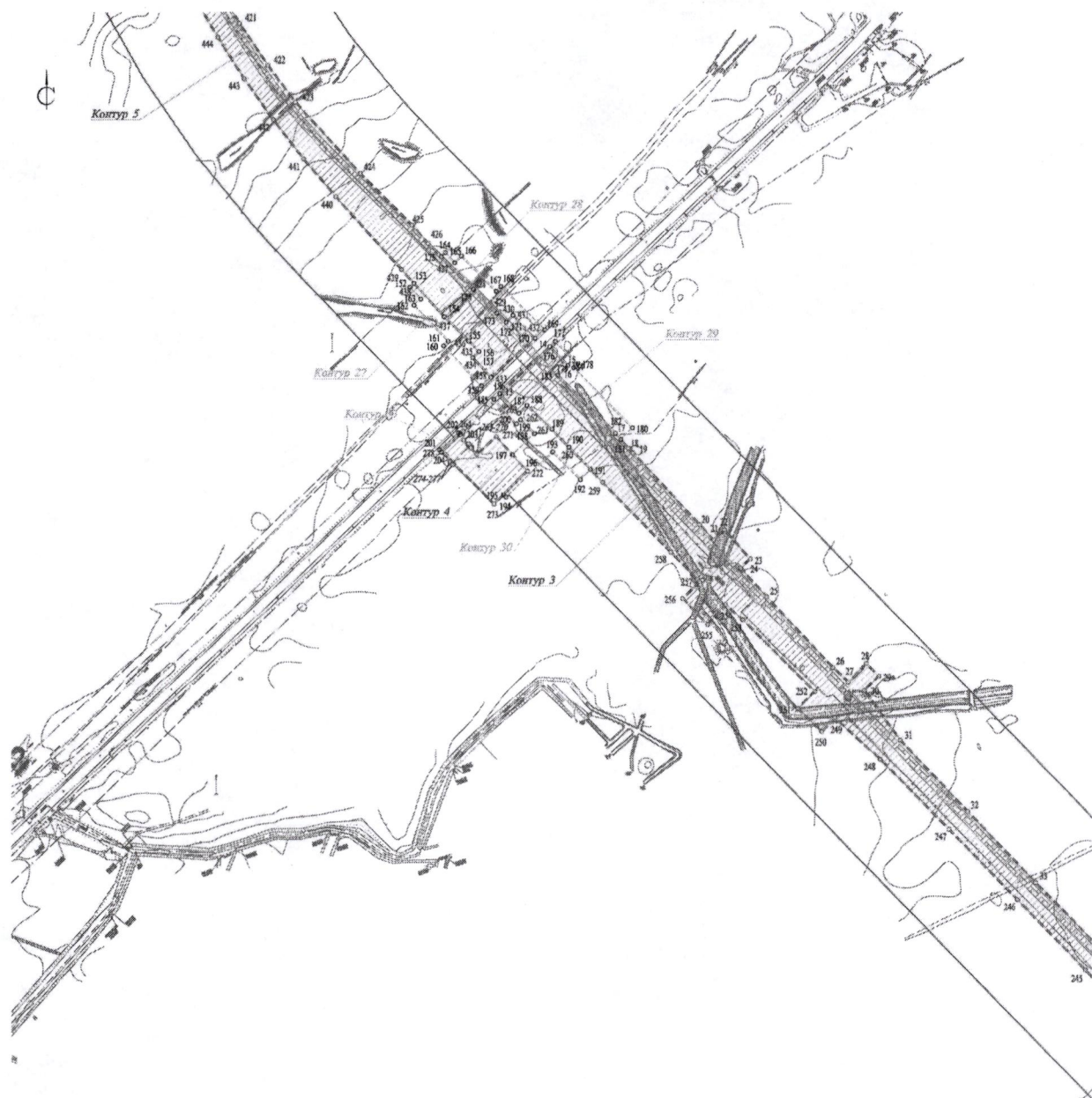
Условные обозначения:

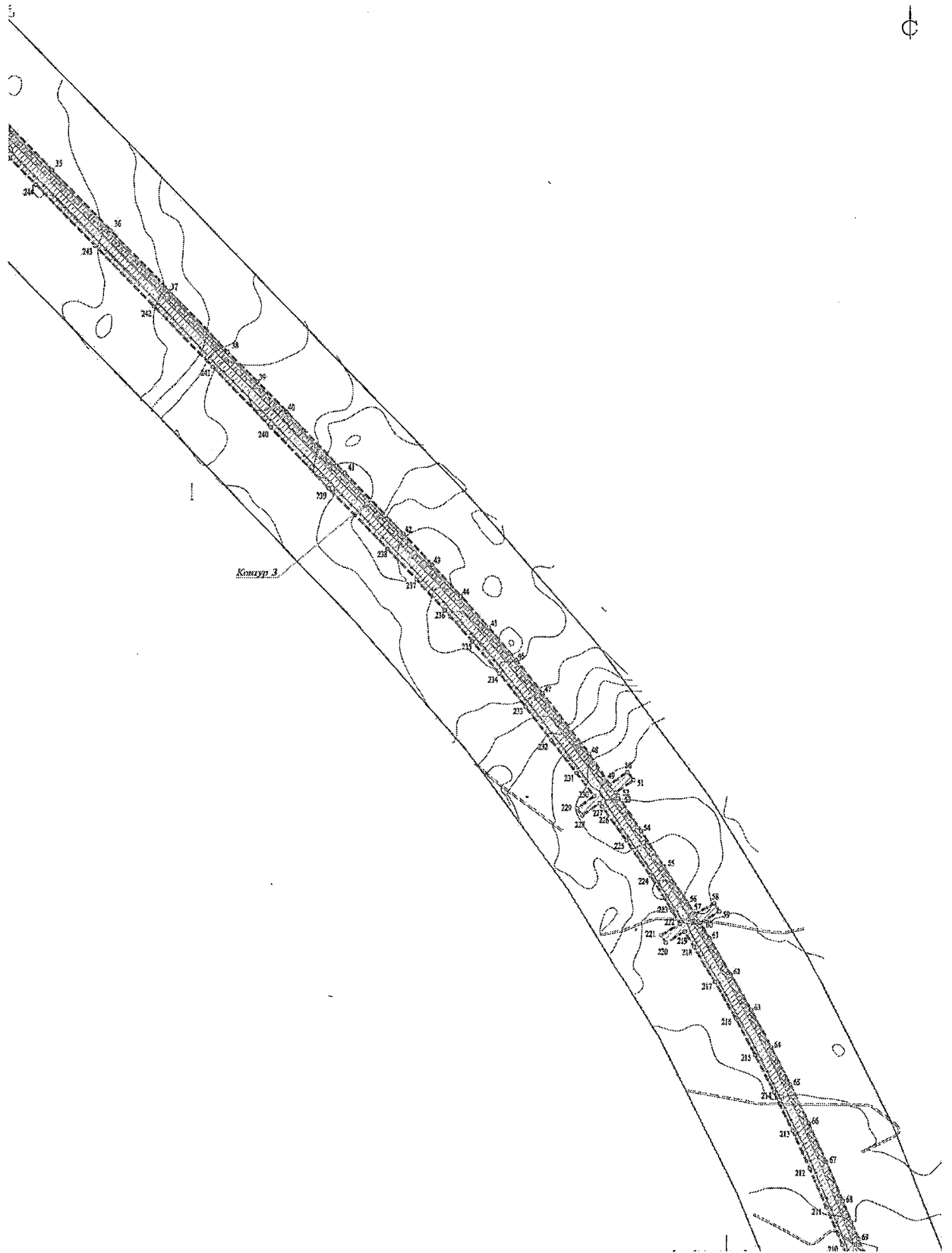
- — — — — Граница территории, в отношении которой разрабатывается проект планировки территории
- — — — — Границы зон планируемого размещения линейных объектов
- — — — — Границы зон планируемого размещения линейных объектов, предусмотренных для временного занятия на период строительно монтажных работ
- — — — — Граница населенного пункта (нанесена на основании сведений из Единого государственного реестра недвижимости)
- З₀ Земли населенного пункта
- З₀ Характерная точка, номер характерной точки границы зоны планируемого размещения линейного объекта
- З₀ Характерная точка, номер характерной точки границы зоны планируемого размещения линейных объектов предусмотренных для временного занятия на период строительно монтажных работ
- I — Существующий железнодорожный путь
- А — Существующие автомобильные дороги
- Зона размещения существующей железнодорожной магистрали
- Границы зон планируемого размещения объектов капитального строительства, входящих в состав линейного объекта:
- Зона размещения проектируемых путей и конструктивных элементов железной дороги
- Зона размещения линий электропередачи
- Зона размещения вокзала

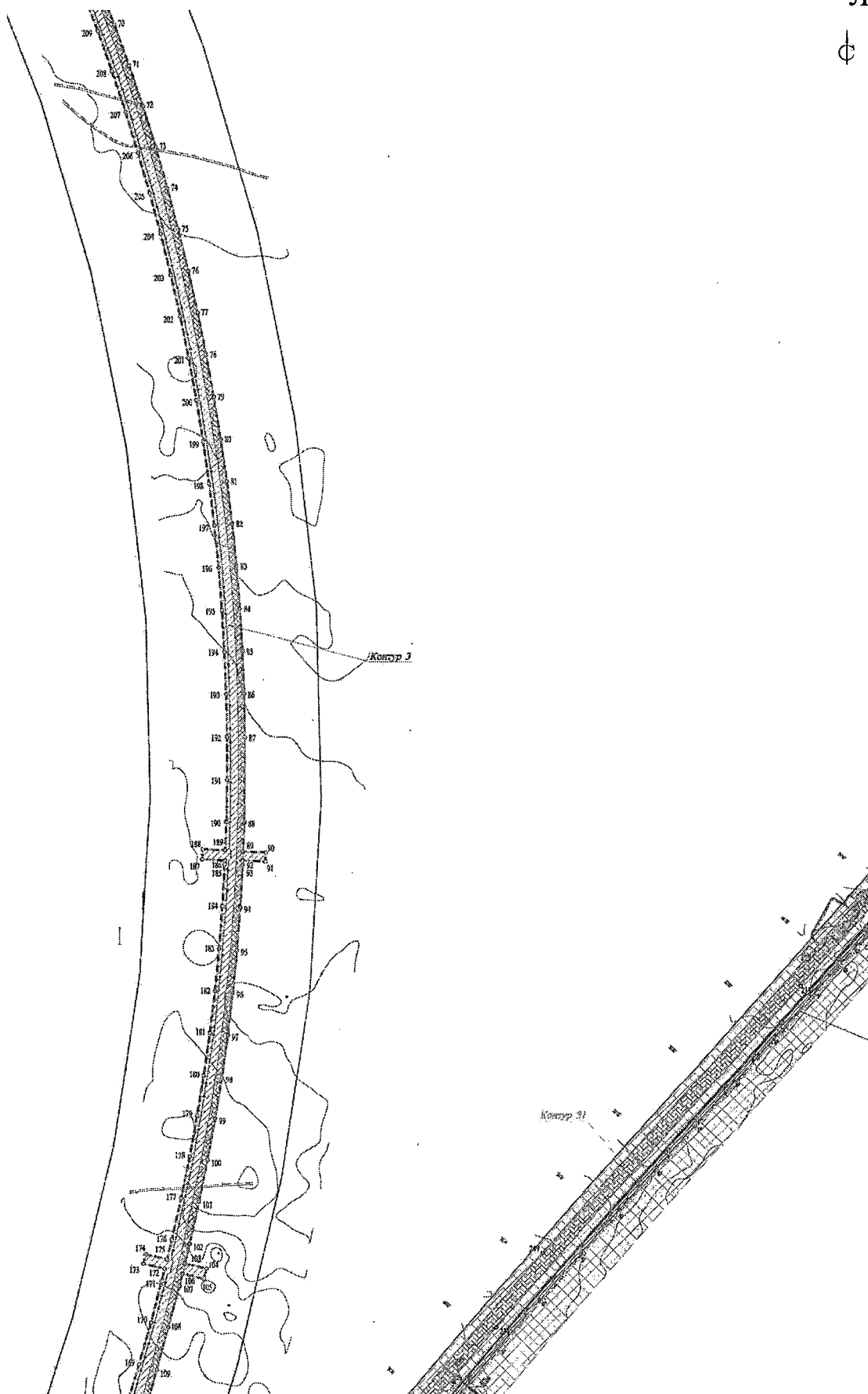


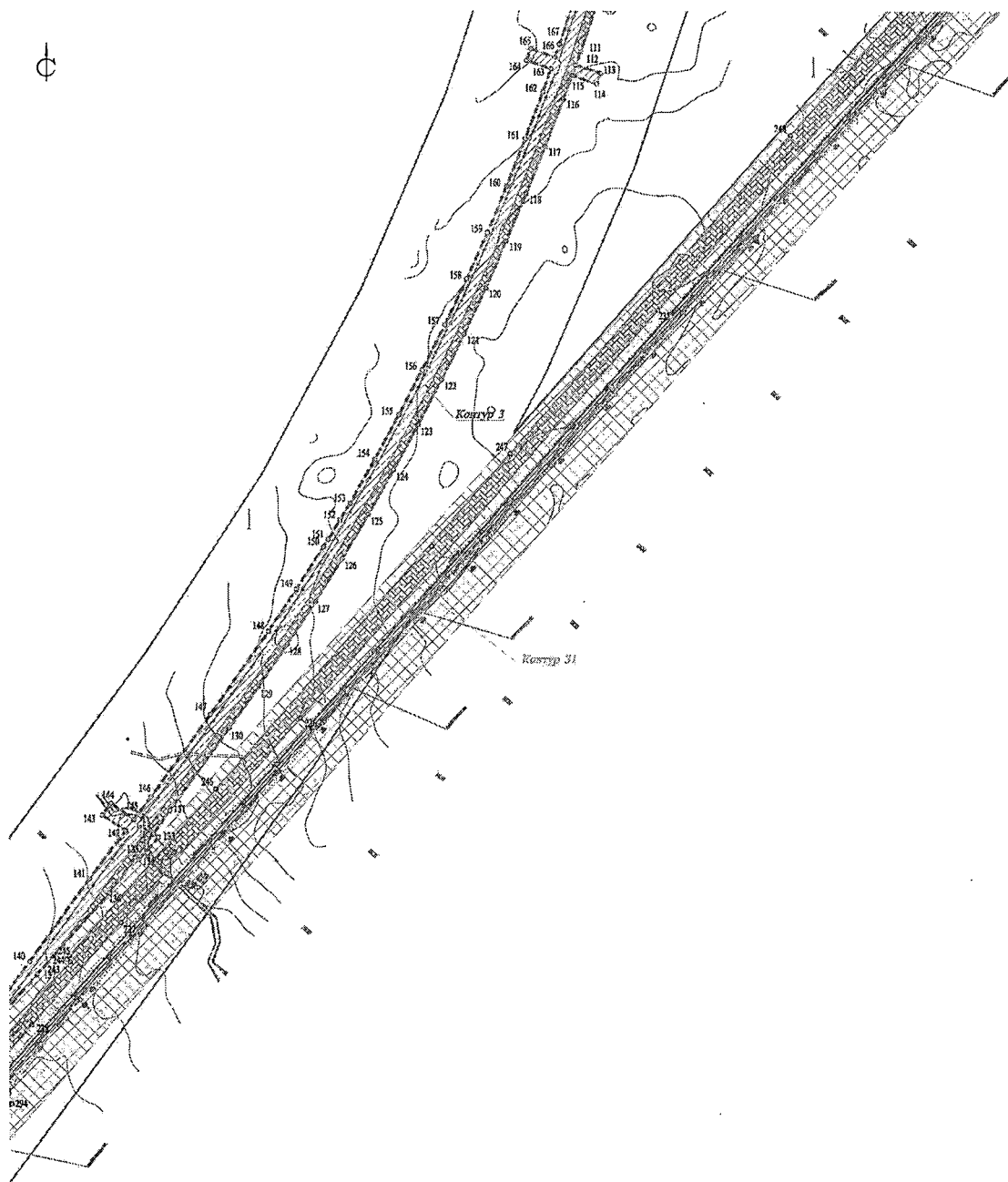


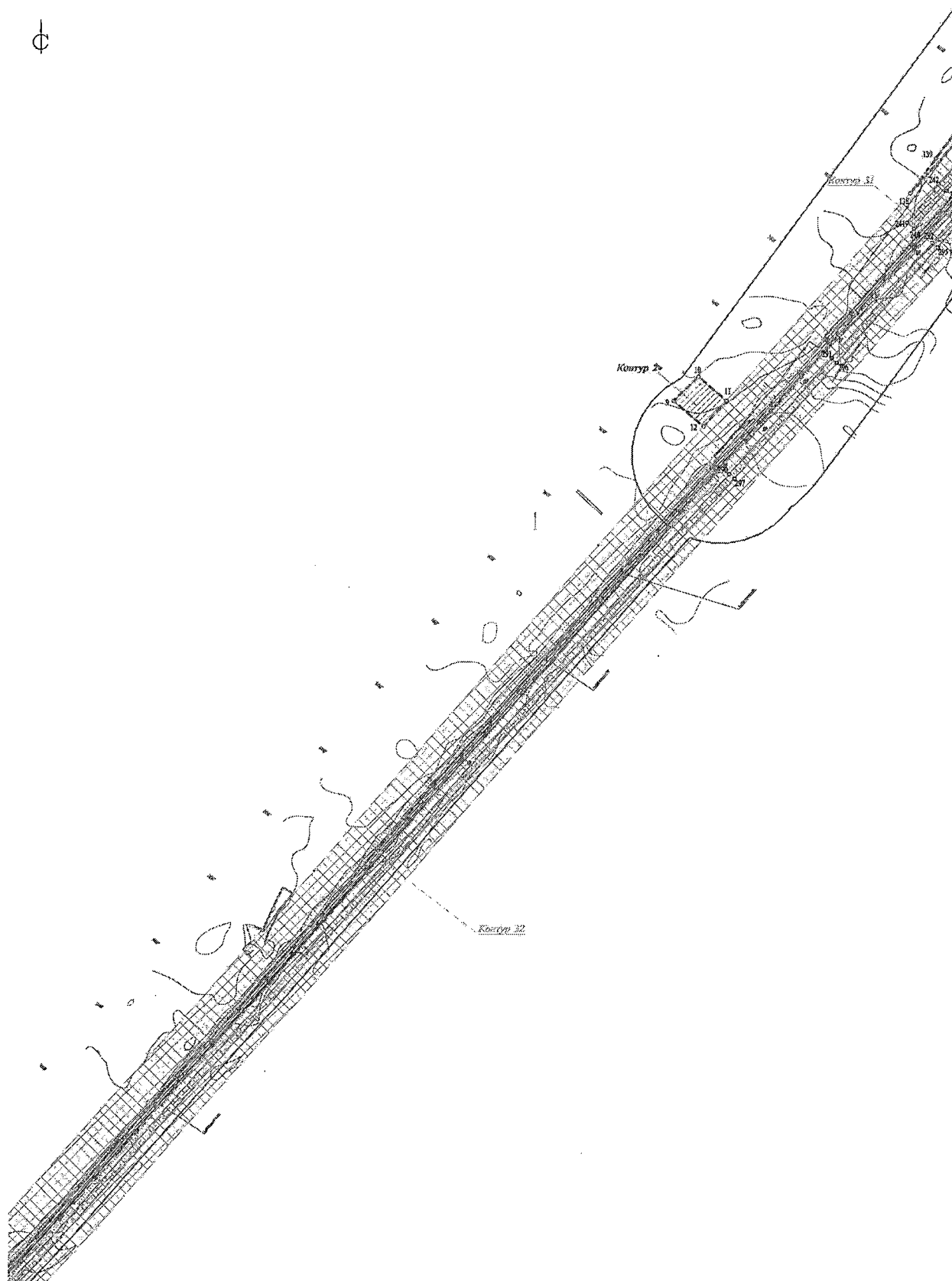


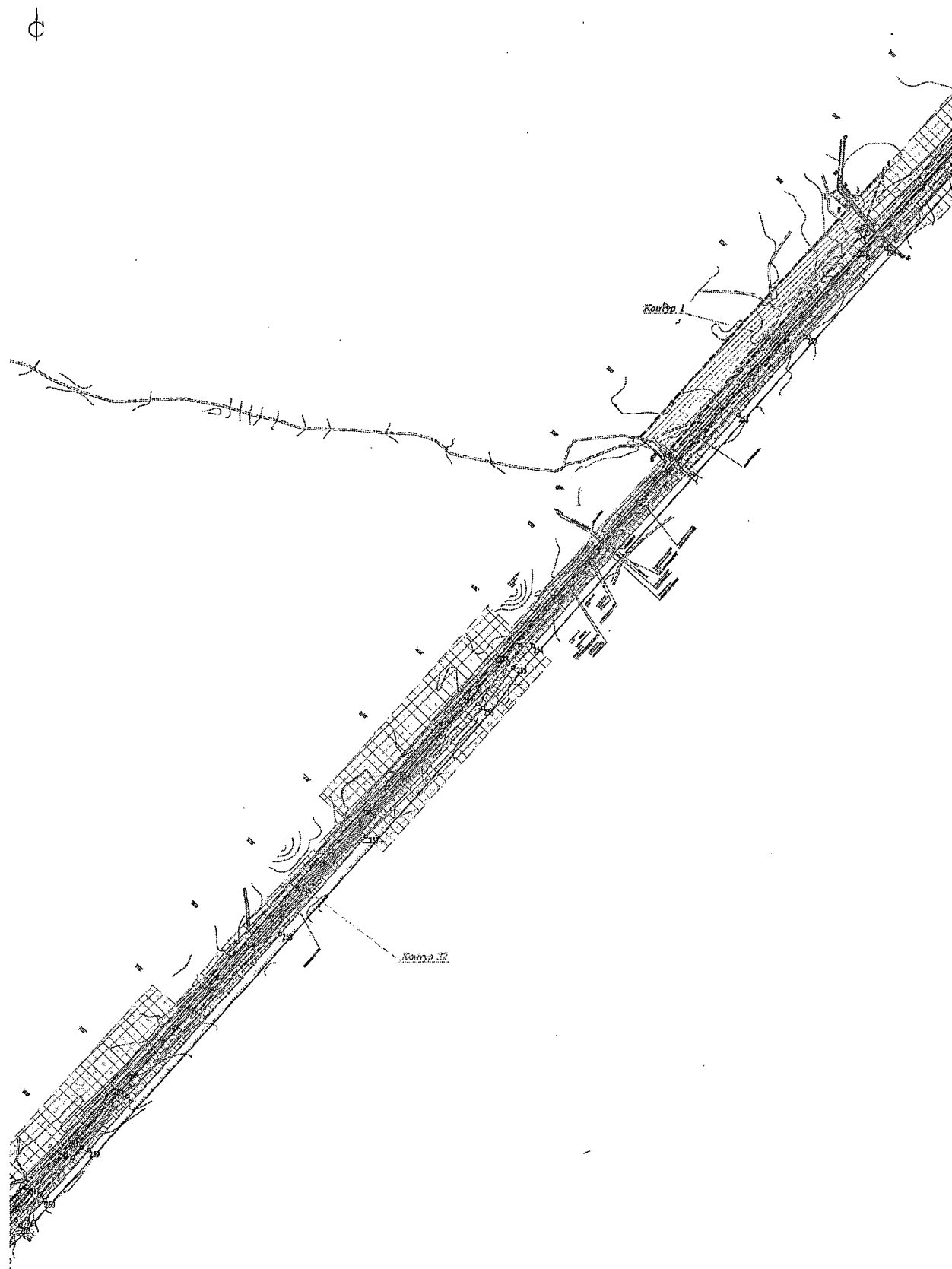




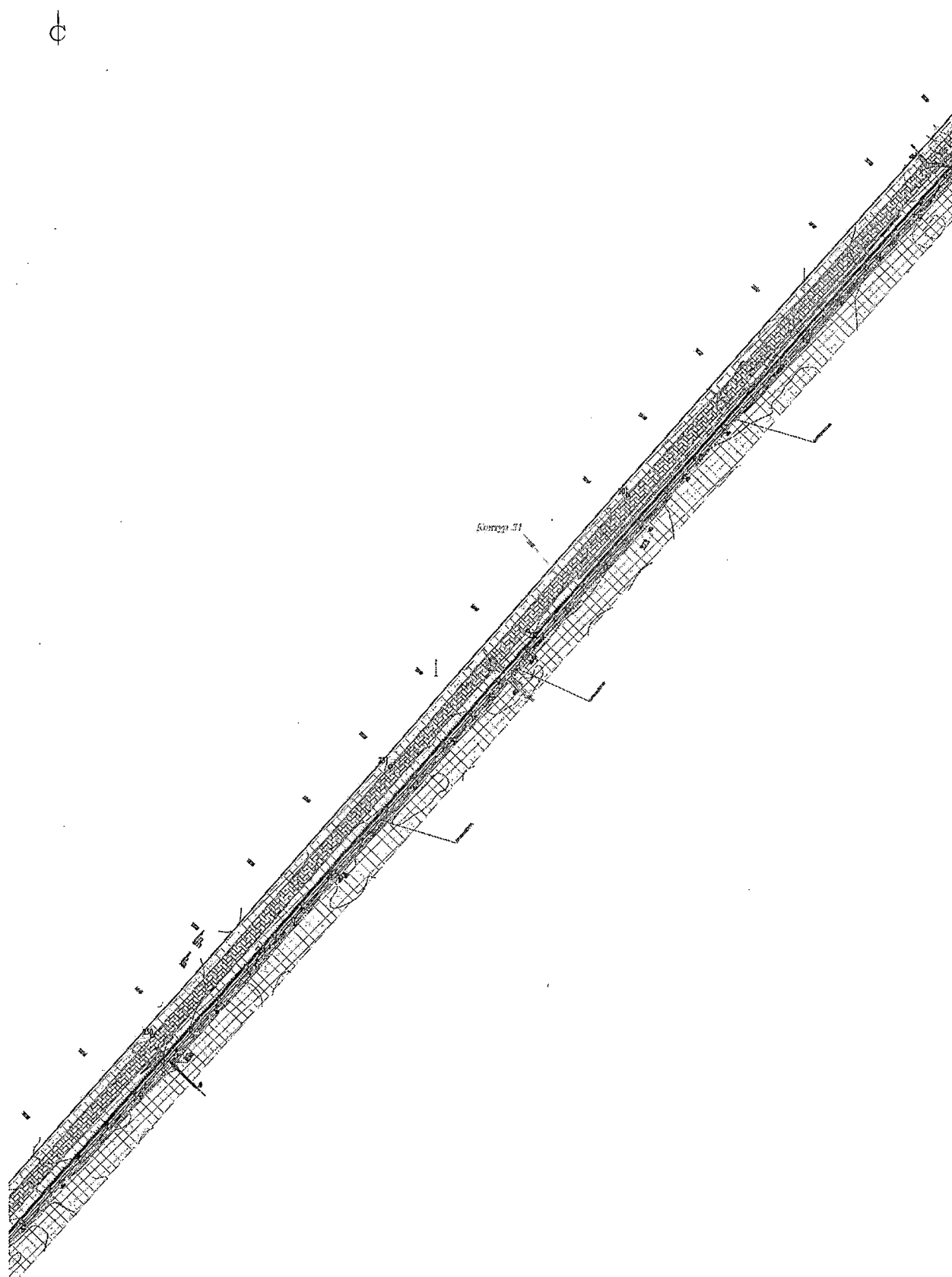


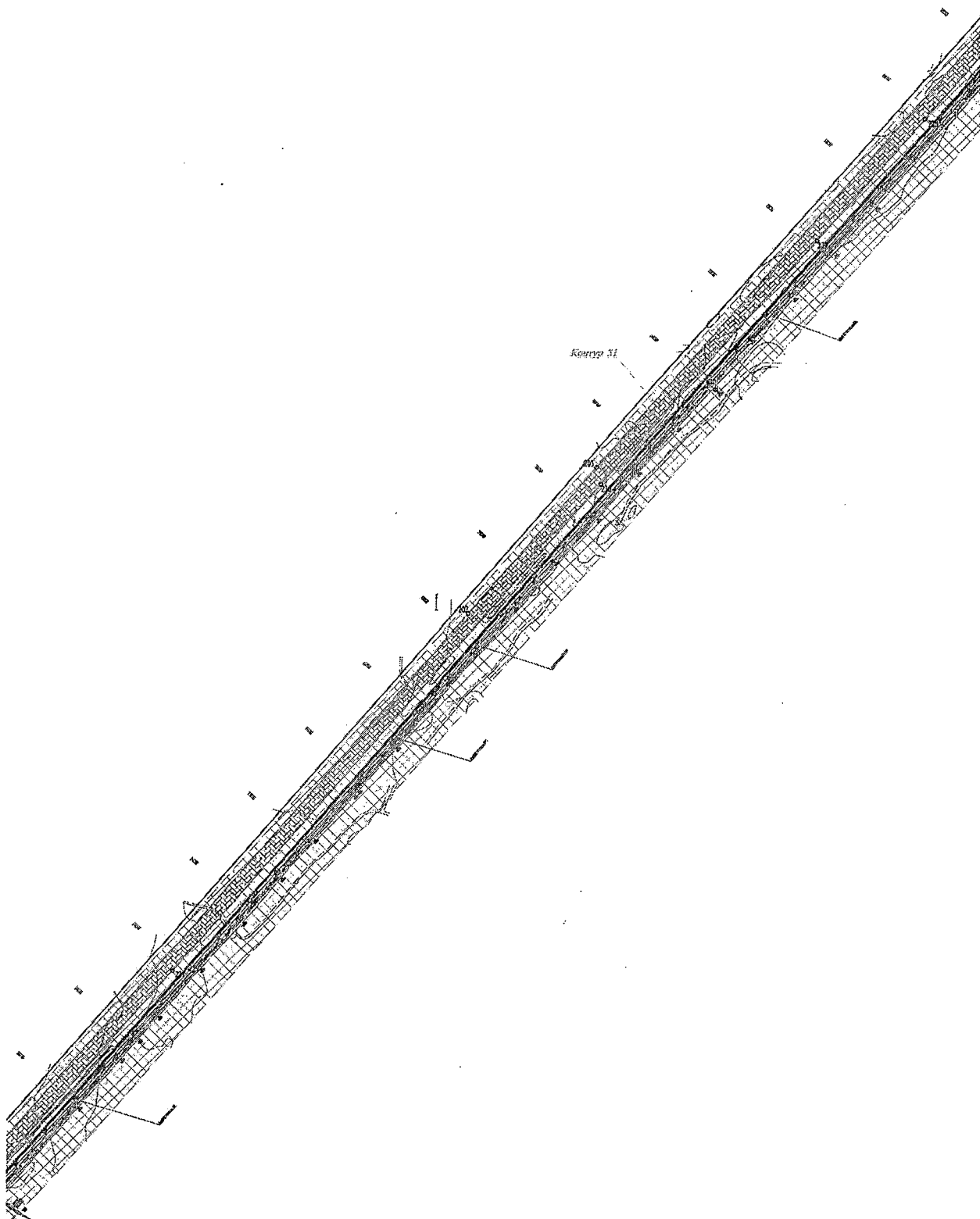


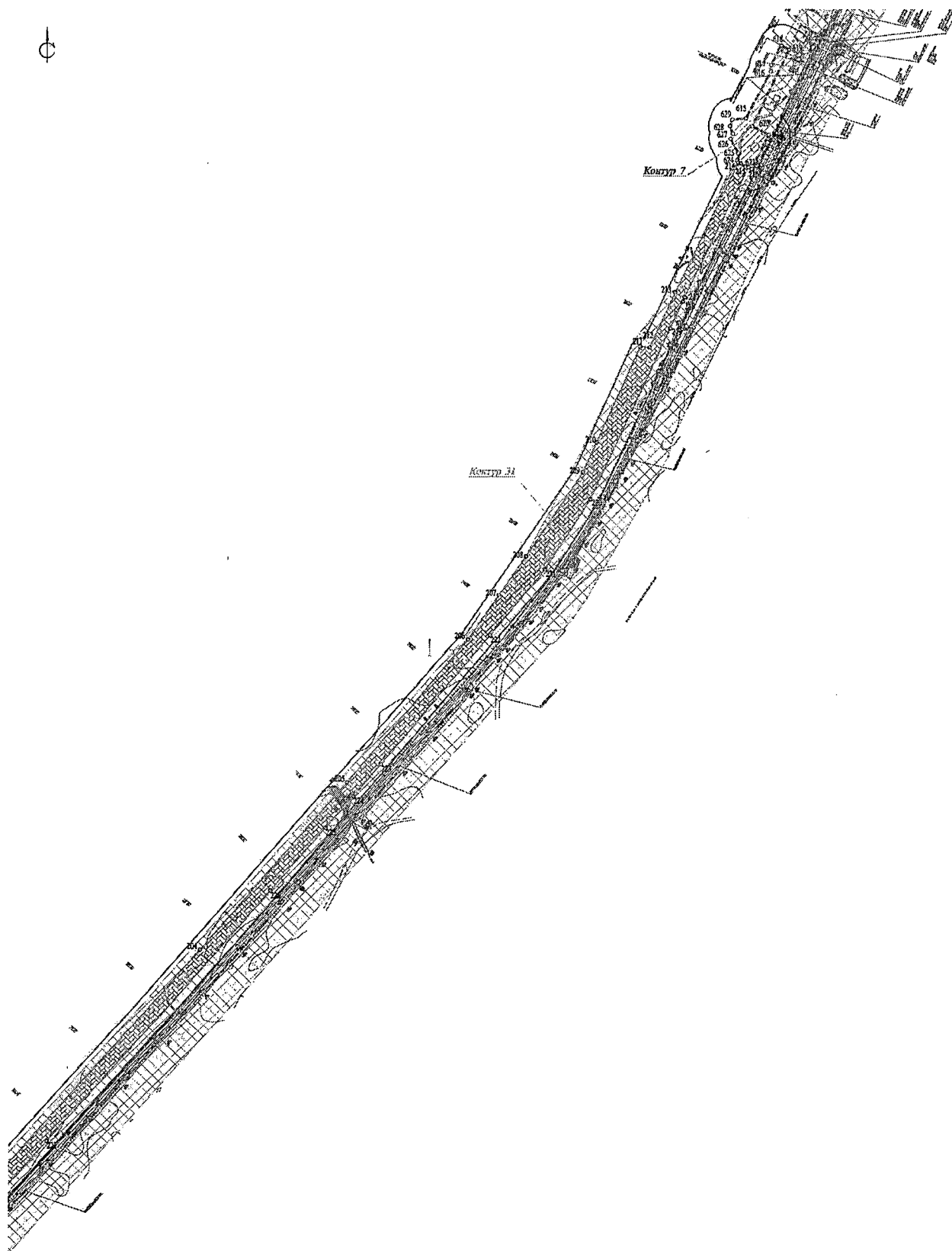












Подраздел II

Положение о размещении линейного объекта

Глава 1.

Наименование, основные характеристики (категория, протяженность, проектная мощность, пропускная способность, грузонапряженность, интенсивность движения) и назначение планируемых для размещения линейных объектов, а также линейных объектов, подлежащих реконструкции в связи с изменением их местоположения

1. Документация по планировке территории линейного объекта «Организация пассажирского сообщения от станции Москва-Октябрьская-Пассажирская до проектируемого ТПУ «Завидово» через остановочный пункт Путепроводная Октябрьской железной дороги» (далее – линейный объект) подготовлена с учетом пункта 4 постановления Правительства Российской Федерации от 02.04.2022 № 575 «Об особенностях подготовки, согласования, утверждения, продления сроков действия документации по планировке территории, градостроительных планов земельных участков, выдачи разрешений на строительство объектов капитального строительства, разрешений на ввод в эксплуатацию», распоряжения Правительства Тверской области от 06.12.2024 № 1568-рп «О подготовке изменений в документацию по планировке территории линейного объекта «Организация пассажирского сообщения от станции Москва-Октябрьская-Пассажирская до проектируемого ТПУ «Завидово» через остановочный пункт Путепроводная Октябрьской железной дороги».

2. Проектируемый участок новой электрифицированной железнодорожной линии до проектируемого транспортно-пересадочного узла «Завидово» примыкает к перегону Конаковский Мох – Решетниково. Перегон Конаковский Мох – Решетниково находится в пределах Октябрьской железной дороги. Железнодорожная станция Решетниково по характеру работы является промежуточной станцией, по объему и сложности выполняемых операций отнесена к 2 классу. Раздельный пункт Конаковский Мох по характеру работы является промежуточной станцией, по объему и сложности выполняемых операций отнесена к 5 классу. В соответствии с нормативным графиком движения поездов за 2021 – 2022 годы на рассматриваемом участке обращается 10 пар пригородных поездов.

3. Согласно техническому заданию на проектирование, категория новой железнодорожной линии – III. План и продольный профиль по железнодорожному пути запроектированы по нормам железных дорог для III категории с учетом требований Свода правил 119.13330.2024 «СНиП 32-01-95 Железные дороги колеи 1520 мм», утвержденного приказом Министерства строительства и жилищно-коммунального хозяйства Российской Федерации от 01.07.2024 № 432/пр.

4. Основные технические показатели плана и продольного профиля:

- 1) наибольший уклон – 16 %;
- 2) наибольшая допускаемая алгебраическая разность сопрягаемых смежных уклонов не превышает 13 %;
- 3) минимальная длина участка пути с постоянным уклоном продольного профиля – 200 м;
- 4) минимальный радиус кривых в плане – 500 м;
- 5) радиус вертикальной кривой – 10 000 м (при алгебраической разности смежных уклонов продольного профиля 2,8 % и более).

5. Проектные отметки головки рельса продольного профиля определены с учетом мощности верхнего строения и минимальной высоты насыпи земляного полотна, определяемой с учетом расчетной высоты снежного покрова, и составили: $H_{г.р.} = 0,79 + 0,65 + 0,7 = 2,14$ м.

6. Проектом предусматривается срезка растительного слоя грунта в основании земляного полотна. Ширина основной площадки на прямых участках пути принята равной 6,3 м. Ширина земляного полотна на участках, расположенных в кривых, увеличена с наружной стороны кривой. Верх земляного полотна из дренирующих грунтов запроектирован без поперечного уклона.

7. В границы проектирования примыкания входит стрелочный перевод Р65 М1/11, врезаемый в главный путь № I, участок железнодорожного пути общего пользования, предохранительный тупик, оборудованный типовым тупиковым упором. Упор запроектирован в соответствии с альбомом конструкций типовых и постоянных дисков уменьшения скорости, переносимых сигналов, сигнальных и путевых знаков, утвержденным распоряжением открытого акционерного общества «Российские железные дороги» от 08.07.2019 № 1384/р «Об утверждении и введении в действие альбома конструкций типовых постоянных дисков уменьшения скорости, переносимых сигналов, сигнальных и путевых знаков». В плане стрелка примыкания врезается в прямой участок пути, соединительный путь в границах проектирования укладывается на прямой. Скорость движения состава по боковому пути в границах проектирования не будет превышать 50 км/ч, так как участок ограничен стрелочным переводом М1/11. В профиле проектируемый путь в месте врезки стрелочного перевода уложен на уклоне 1,9 %. Уклон обусловлен существующим положением пути № I в профиле. Земляное полотно в границах примыкания представлено насыпью из дренирующего грунта высотой до 1,5 м. Минимальная ширина обочины земляного полотна – 0,5 м. В границах проектирования сбор поверхностных стоков предусматривается в водоотводную канаву глубиной 0,6 м с выпуском на рельеф. Откосы канавы укрепляются посевом трав по слою растительной земли толщиной 0,15 м, дно канавы – щебневанием толщиной 0,1 м.

8. Верхнее строение пути на примыкании:

- 1) на существующем главном пути, проектируемом соединительном пути в границах примыкания при врезке стрелочного перевода укладываются

уравнительные звенья на основании пункта 2.7.1 Инструкции по устройству, укладке, содержанию и ремонту бесстыкового пути, утвержденной распоряжением открытого акционерного общества «Российские железные дороги» от 14.12.2016 № 2544р «Об утверждении и введении в действие Инструкции по устройству, укладке, содержанию и ремонту бесстыкового пути», из рельсов Р65;

2) съезд и предохранительный тупик укладываются звеньями из рельсов Р65;

3) шпалы ШЗ-Д со скреплением типа ЖБР-65Ш;

4) число шпал на один километр пути на прямых и кривых $R \geq 1200 - 1\ 840$ шт.;

5) ширина балластной призмы поверху – 3,60 м, плечо балластной призмы – 0,45 м;

6) однослойная балластная призма, балласт щебеночный II категории, (ГОСТ 7392-2014 «Щебень из плотных горных пород для балластного слоя железнодорожного пути»), толщина щебня под шпалой – 0,40 м.

9. Стрелочные переводы примыкания укладываются Р65 М1/11 (проект 2750.00.000) на железобетонных брусьях.

10. Перечень субъектов Российской Федерации, перечень муниципальных районов, городских округов в составе Тверской области, перечень поселений, населенных пунктов, внутригородских территорий городов федерального значения, на территориях которых устанавливается зона планируемого размещения линейного объекта, представлен в таблице 1.

Таблица 1

Перечень административно-территориальных (территориальных) единиц	Показатель
Субъект Российской Федерации	Тверская область
Муниципальное образование	Конаковский муниципальный округ

11. Перечень координат характерных точек границ зон планируемого размещения линейного объекта представлен в таблице 2.

Таблица 2

Каталог координат характерных точек границ зоны планируемого размещения линейного объекта		
Обозначение характерных точек границ	Координаты (МСК-69), м	
	X	Y
1	2	3
Контур 1		
1	253680.56	2317314.17
2	253692.60	2317325.01
3	253675.44	2317344.08
4	253711.85	2317376.83

Каталог координат характерных точек границ зоны планируемого размещения линейного объекта		
Обозначение характерных точек границ	Координаты (МСК-69), м	
	X	Y
1	2	3
5	253630.15	2317347.41
6	253369.27	2317116.88
7	253393.09	2317090.08
8	253663.37	2317333.26
1	253680.56	2317314.17

Каталог координат характерных точек границ зоны планируемого размещения линейного объекта		
Обозначение характерных точек границ	Координаты (МСК-69), м	
	X	Y
1	2	3
Контур 2		
9	254785.39	2318260.44
10	254813.94	2318289.58
11	254785.44	2318322.19
12	254754.86	2318295.38
9	254785.39	2318260.44
Контур 3		
13	259681.34	2317483.19
14	259729.07	2317534.41
15	259709.89	2317552.99
16	259699.96	2317542.74
17	259640.59	2317602.36
18	259625.56	2317615.98
19	259620.61	2317620.46
20	259547.91	2317689.11
21	259532.60	2317703.46
22	259542.58	2317714.50
23	259513.19	2317740.97
24	259503.65	2317731.23
25	259474.84	2317757.60
26	259402.15	2317825.01
27	259387.37	2317840.73
28	259406.19	2317858.82
29	259393.21	2317871.60
30	259378.86	2317856.90
31	259328.13	2317893.26
32	259255.60	2317962.07
33	259183.61	2318031.34
34	259112.03	2318101.12
35	259040.14	2318170.63
36	258968.36	2318240.26
37	258896.64	2318309.93
38	258824.50	2318379.25
39	258789.30	2318414.65
40	258753.38	2318449.36
41	258681.23	2318518.75
42	258609.42	2318588.38
43	258573.10	2318623.03
44	258536.08	2318657.03
45	258498.31	2318690.21
46	258459.91	2318722.64
47	258420.96	2318754.34
48	258349.38	2318809.85
49	258312.37	2318834.21
50	258327.33	2318855.33
51	258317.61	2318862.21
52	258302.70	2318841.14
53	258299.23	2318843.63
54	258257.39	2318871.31
55	258215.02	2318898.15
56	258173.25	2318925.48
57	258158.12	2318934.65
58	258171.70	2318957.17

Каталог координат характерных точек границ зоны планируемого размещения линейного объекта		
Обозначение характерных точек границ	Координаты (МСК-69), м	
	X	Y
1	2	3
59	258161.51	2318963.31
60	258147.94	2318940.81
61	258130.10	2318951.62
62	258086.67	2318976.65
63	258042.69	2319000.85
64	257998.22	2319024.19
65	257953.27	2319046.66
66	257907.89	2319068.11
67	257862.03	2319088.69
68	257815.75	2319108.13
69	257769.12	2319126.66
70	257722.33	2319144.65
71	257675.07	2319161.77
72	257627.55	2319177.87
73	257579.58	2319193.07
74	257531.32	2319206.87
75	257482.80	2319219.73
76	257434.03	2319231.69
77	257385.04	2319242.69
78	257335.83	2319252.71
79	257286.47	2319261.75
80	257236.96	2319269.99
81	257187.30	2319277.25
82	257137.42	2319283.35
83	257087.48	2319288.46
84	257037.46	2319292.68
85	256987.35	2319295.92
86	256937.15	2319297.97
87	256886.91	2319299.03
88	256786.56	2319298.29
89	256752.32	2319297.07
90	256751.17	2319323.73
91	256740.58	2319323.27
92	256741.73	2319296.69
93	256736.52	2319296.50
94	256686.23	2319293.61
95	256636.16	2319289.58
96	256586.23	2319284.57
97	256536.40	2319278.94
98	256486.56	2319272.32
99	256436.97	2319264.46
100	256387.52	2319255.63
101	256338.29	2319245.67
102	256289.29	2319234.75
103	256266.49	2319229.33
104	256260.33	2319254.59
105	256248.28	2319251.65
106	256254.43	2319226.46
107	256240.33	2319223.11
108	256191.96	2319209.83
109	256143.70	2319196.62
110	256095.33	2319182.36
111	256047.74	2319166.38

Каталог координат характерных точек границ зоны планируемого размещения линейного объекта		
Обозначение характерных точек границ	Координаты (МСК-69), м	
	X	Y
1	2	3
112	256034.65	2319161.67
113	256026.21	2319185.88
114	256015.44	2319182.12
115	256023.92	2319157.80
116	256000.48	2319149.37
117	255953.55	2319131.59
118	255906.98	2319112.90
119	255860.70	2319093.52
120	255814.76	2319073.22
121	255769.26	2319052.07
122	255724.10	2319030.00
123	255679.54	2319006.93
124	255635.40	2318982.97
125	255591.76	2318958.14
126	255548.65	2318932.47
127	255506.14	2318905.53
128	255464.33	2318877.87
129	255422.80	2318849.75
130	255381.77	2318820.79
131	255300.42	2318762.61
132	255277.07	2318746.46
133	255273.82	2318751.37
134	255252.31	2318732.35
135	255254.66	2318729.21
136	255219.61	2318703.63
137	255140.38	2318633.41
138	255030.44	2318537.01
139	255071.84	2318566.83
140	255152.55	2318625.87
141	255233.73	2318684.28
142	255280.71	2318719.36
143	255296.04	2318696.94
144	255307.98	2318705.11
145	255291.71	2318727.56
146	255313.86	2318744.10
147	255395.06	2318802.39
148	255476.82	2318859.15
149	255518.21	2318886.89
150	255560.01	2318913.81
151	255567.03	2318918.12
152	255586.08	2318929.81
153	255602.42	2318939.83
154	255645.68	2318964.48
155	255689.45	2318988.19
156	255733.69	2319011.05
157	255778.28	2319033.15
158	255823.38	2319054.41
159	255868.83	2319074.59
160	255914.74	2319093.91
161	255961.13	2319112.06
162	256007.79	2319129.27
163	256030.75	2319137.14
164	256039.14	2319113.08

Каталог координат характерных точек границ зоны планируемого размещения линейного объекта		
Обозначение характерных точек границ	Координаты (МСК-69), м	
	X	Y
1	2	3
165	256050.57	2319117.06
166	256042.20	2319141.07
167	256054.95	2319145.44
168	256102.31	2319160.83
169	256149.65	2319175.78
170	256197.41	2319189.84
171	256245.80	2319202.21
172	256260.03	2319205.62
173	256266.08	2319180.85
174	256277.09	2319183.54
175	256271.11	2319208.28
176	256294.15	2319213.80
177	256342.73	2319224.72
178	256391.55	2319234.69
179	256440.52	2319243.26
180	256489.74	2319250.88
181	256538.99	2319257.87
182	256588.43	2319263.91
183	256638.02	2319268.75
184	256687.65	2319272.61
185	256737.24	2319275.41
186	256741.99	2319275.60
187	256743.14	2319249.24
188	256755.03	2319249.75
189	256753.88	2319276.09
190	256787.17	2319277.45
191	256836.89	2319278.29
192	256886.72	2319278.15
193	256936.47	2319276.93
194	256986.21	2319274.73
195	257035.88	2319271.65
196	257085.53	2319267.59
197	257135.06	2319262.51
198	257184.48	2319256.47
199	257233.77	2319249.52
200	257282.98	2319241.58
201	257331.90	2319232.44
202	257380.63	2319222.34
203	257429.23	2319211.35
204	257477.58	2319199.42
205	257525.61	2319186.29
206	257573.36	2319172.24
207	257620.88	2319157.54
208	257668.23	2319141.86
209	257715.10	2319125.32
210	257761.81	2319107.79
211	257807.94	2319089.11
212	257853.70	2319069.53
213	257899.06	2319049.00
214	257944.01	2319027.59
215	257988.61	2319005.46
216	258032.76	2318982.47
217	258076.39	2318958.44

Каталог координат характерных точек границ зоны планируемого размещения линейного объекта		
Обозначение характерных точек границ	Координаты (МСК-69), м	
	X	Y
1	2	3
218	258119.45	2318933.63
219	258137.76	2318922.67
220	258124.33	2318900.40
221	258133.41	2318894.93
222	258146.85	2318917.22
223	258162.17	2318908.05
224	258204.74	2318882.26
225	258246.04	2318853.96
226	258286.32	2318825.18
227	258290.15	2318822.27
228	258275.53	2318801.62
229	258284.18	2318795.50
230	258298.59	2318815.86
231	258326.09	2318794.99
232	258365.40	2318764.65
233	258404.96	2318734.26
234	258443.90	2318703.12
235	258481.74	2318670.98
236	258518.98	2318638.08
237	258555.61	2318604.35
238	258591.60	2318569.93
239	258663.02	2318499.96
240	258734.88	2318430.40
241	258807.16	2318361.21
242	258878.65	2318291.44
243	258950.61	2318221.93
244	259022.27	2318152.19
245	259094.00	2318082.53
246	259165.91	2318013.06
247	259237.57	2317943.29
248	259308.70	2317873.14
249	259351.01	2317826.85
250	259337.07	2317813.51
251	259360.48	2317789.26
252	259377.82	2317806.62
253	259451.30	2317733.21
254	259466.99	2317715.30
255	259446.44	2317697.29
256	259472.96	2317671.54
257	259490.07	2317689.15
258	259519.94	2317659.58
259	259590.71	2317589.24
260	259626.59	2317554.00
261	259645.02	2317536.69
262	259669.22	2317511.00
263	259661.19	2317502.71
13	259681.34	2317483.19
Контур 4		
264	259642.64	2317445.28
265	259634.06	2317445.61
266	259629.39	2317449.92
267	259630.12	2317450.70
268	259626.66	2317453.89

Каталог координат характерных точек границ зоны планируемого размещения линейного объекта		
Обозначение характерных точек границ	Координаты (МСК-69), м	
	X	Y
1	2	3
269	259625.94	2317453.11
270	259619.63	2317458.93
271	259637.55	2317479.51
272	259601.96	2317511.56
273	259569.05	2317477.21
274	259609.60	2317435.41
275	259608.92	2317434.67
276	259612.37	2317431.48
277	259612.88	2317432.03
278	259621.82	2317422.82
264	259642.64	2317445.28
Контур 5		
279	263694.01	2314253.74
280	263675.64	2314279.51
281	263679.97	2314309.71
282	263669.45	2314326.06
283	263646.03	2314368.45
284	263634.34	2314395.57
285	263629.43	2314394.21
286	263594.79	2314503.37
287	263582.07	2314550.11
288	263573.59	2314581.92
289	263543.44	2314682.67
290	263538.85	2314698.00
291	263478.42	2314899.94
292	263504.12	2315018.65
293	263434.58	2314998.29
294	263426.50	2315024.86
295	263438.76	2315028.43
296	263498.01	2315045.68
297	263471.22	2315071.20
298	263465.79	2315076.37
299	263402.12	2315137.03
300	263385.10	2315200.60
301	263377.61	2315228.77
302	263363.35	2315282.39
303	263360.13	2315294.51
304	263354.87	2315314.31
305	263347.37	2315339.51
306	263341.64	2315337.81
307	263327.52	2315379.43
308	263298.05	2315474.80
309	263268.26	2315570.16
310	263240.28	2315666.07
311	263210.60	2315761.57
312	263182.20	2315857.28
313	263151.58	2315952.52
314	263141.97	2315986.25
315	263137.09	2316003.36
316	263134.08	2316013.22
317	263122.97	2316049.58
318	263093.62	2316145.57
319	263077.63	2316190.35

Каталог координат характерных точек границ зоны планируемого размещения линейного объекта		
Обозначение характерных точек границ	Координаты (МСК-69), м	
	Х	У
1	2	3
320	263057.24	2316239.92
321	263036.73	2316286.19
322	263012.72	2316330.67
323	262989.01	2316374.28
324	262974.77	2316398.30
325	262979.07	2316400.85
326	262973.96	2316409.47
327	262984.39	2316415.73
328	262970.82	2316435.96
329	262957.63	2316427.16
330	262935.25	2316459.17
331	262903.98	2316500.88
332	262878.22	2316532.84
333	262838.76	2316577.99
334	262771.25	2316651.82
335	262704.86	2316726.61
336	262694.69	2316738.07
337	262714.03	2316754.83
338	262705.63	2316764.53
339	262692.41	2316753.08
340	262680.56	2316766.76
341	262675.21	2316762.34
342	262654.99	2316783.79
343	262636.21	2316803.70
344	262629.94	2316810.36
345	262585.05	2316857.97
346	262579.37	2316867.97
347	262577.50	2316871.27
348	262566.79	2316895.32
349	262557.30	2316887.60
350	262501.75	2316947.44
351	262435.36	2317022.23
352	262419.54	2317039.98
353	262437.74	2317056.53
354	262431.36	2317063.66
355	262413.59	2317048.71
356	262403.08	2317060.30
357	262369.17	2317097.63
358	262333.82	2317132.66
359	262293.18	2317166.33
360	262273.51	2317180.56
361	262247.98	2317196.05
362	262243.90	2317198.53
363	262246.34	2317203.19
364	262237.45	2317207.84
365	262234.87	2317202.91
366	262204.74	2317218.66
367	262154.85	2317237.96
368	262113.63	2317249.34
369	262115.13	2317254.76
370	262105.17	2317257.10
371	262103.94	2317251.87
372	262078.58	2317257.83

Каталог координат характерных точек границ зоны планируемого размещения линейного объекта		
Обозначение характерных точек границ	Координаты (МСК-69), м	
	Х	У
1	2	3
373	262075.66	2317258.52
374	262072.59	2317258.98
375	262053.95	2317261.80
376	262033.70	2317264.64
377	262006.21	2317266.53
378	261974.42	2317267.63
379	261974.59	2317272.59
380	261964.26	2317272.59
381	261964.42	2317267.37
382	261954.46	2317267.05
383	261937.48	2317266.30
384	261904.03	2317262.68
385	261866.50	2317257.69
386	261834.49	2317252.37
387	261830.36	2317275.98
388	261814.22	2317273.21
389	261818.27	2317249.56
390	261805.71	2317247.43
391	261706.16	2317231.09
392	261656.82	2317222.82
393	261607.63	2317213.81
394	261410.32	2317181.45
395	261310.55	2317164.21
396	261308.71	2317177.28
397	261283.29	2317173.71
398	261285.20	2317161.27
399	261212.74	2317150.19
400	261113.99	2317134.14
401	261015.36	2317117.92
402	260916.60	2317102.22
403	260817.78	2317086.91
404	260734.16	2317073.83
405	260719.52	2317069.88
406	260641.52	2317062.12
407	260640.34	2317087.84
408	260628.43	2317087.23
409	260629.44	2317061.54
410	260621.06	2317061.22
411	260566.72	2317060.79
412	260473.05	2317068.17
413	260424.32	2317075.65
414	260376.87	2317085.23
415	260327.82	2317096.17
416	260282.56	2317109.18
417	260233.68	2317125.90
418	260188.74	2317144.35
419	260143.31	2317165.70
420	260104.51	2317186.64
421	260057.73	2317214.88
422	260015.28	2317244.05
423	259977.81	2317272.64
424	259905.15	2317339.32
425	259852.53	2317392.54

Каталог координат характерных точек границ зоны планируемого размещения линейного объекта		
Обозначение характерных точек границ	Координаты (МСК-69), м	
	X	Y
1	2	3
426	259834.03	2317409.21
427	259820.48	2317422.60
428	259787.14	2317455.55
429	259763.28	2317479.90
430	259753.84	2317489.72
431	259760.95	2317496.57
432	259737.68	2317519.10
433	259698.13	2317473.88
434	259717.96	2317454.67
435	259724.14	2317461.05
436	259734.98	2317450.72
437	259759.49	2317425.35
438	259793.27	2317394.51
439	259807.35	2317381.66
440	259881.51	2317313.99
441	259920.08	2317280.80
442	259959.90	2317249.72
443	260001.85	2317219.62
444	260043.66	2317192.64
445	260092.85	2317163.66
446	260132.03	2317143.12
447	260145.83	2317136.78
448	260160.36	2317130.10
449	260183.25	2317119.57
450	260224.96	2317102.86
451	260274.62	2317085.21
452	260321.10	2317071.24
453	260370.04	2317058.47
454	260419.97	2317049.23
455	260471.06	2317042.37
456	260520.72	2317039.04
457	260540.91	2317036.82
458	260566.23	2317037.77
459	260631.20	2317039.06
460	260632.32	2317013.26
461	260643.56	2317013.80
462	260641.77	2317039.56
463	260680.84	2317042.41
464	260722.76	2317045.69
465	260784.71	2317055.97
466	260821.85	2317061.55
467	260920.63	2317077.04
468	261019.35	2317093.12
469	261118.08	2317109.00
470	261216.89	2317124.31
471	261314.62	2317139.93
472	261314.91	2317138.09
473	261336.23	2317141.52
474	261339.68	2317120.04
475	261358.36	2317123.05
476	261353.91	2317148.44
477	261414.14	2317157.57
478	261512.95	2317172.82

Каталог координат характерных точек границ зоны планируемого размещения линейного объекта		
Обозначение характерных точек границ	Координаты (МСК-69), м	
	X	Y
1	2	3
479	261611.78	2317188.07
480	261710.83	2317201.96
481	261807.41	2317216.32
482	261809.37	2317203.10
483	261835.95	2317207.04
484	261835.11	2317212.68
485	261845.43	2317214.08
486	261845.09	2317216.60
487	261865.01	2317219.31
488	261864.18	2317225.39
489	261908.04	2317232.59
490	261956.41	2317238.39
491	262005.17	2317239.75
492	262055.11	2317234.52
493	262101.46	2317226.57
494	262151.32	2317210.45
495	262192.42	2317192.46
496	262227.86	2317174.59
497	262276.81	2317144.42
498	262311.24	2317115.82
499	262349.23	2317078.74
500	262392.57	2317031.29
501	262373.58	2317014.03
502	262382.15	2317004.61
503	262400.91	2317022.23
504	262411.30	2317011.22
505	262414.38	2317007.96
506	262485.46	2316932.64
507	262551.68	2316857.70
508	262562.06	2316845.42
509	262571.02	2316826.22
510	262575.33	2316829.72
511	262576.68	2316828.12
512	262567.61	2316819.88
513	262616.01	2316766.58
514	262622.23	2316759.74
515	262628.38	2316752.97
516	262636.93	2316760.73
517	262658.15	2316736.96
518	262639.05	2316719.90
519	262650.30	2316708.21
520	262667.98	2316725.23
521	262684.42	2316708.09
522	262711.35	2316677.90
523	262732.32	2316655.75
524	262752.62	2316634.94
525	262819.58	2316560.58
526	262857.20	2316515.81
527	262864.32	2316506.56
528	262875.28	2316492.33
529	262882.36	2316483.12
530	262911.55	2316442.66
531	262924.84	2316422.13

Каталог координат характерных точек границ зоны планируемого размещения линейного объекта		
Обозначение характерных точек границ	Координаты (МСК-69), м	
	X	Y
1	2	3
532	262910.28	2316411.99
533	262923.98	2316392.32
534	262938.72	2316401.56
535	262965.97	2316359.84
536	262990.56	2316318.84
537	263012.51	2316272.63
538	263032.22	2316229.17
539	263051.91	2316180.50
540	263067.58	2316136.86
541	263099.26	2316033.52
542	263101.33	2316026.76
543	263112.46	2315990.44
544	263127.35	2315945.71
545	263154.39	2315849.46
546	263183.83	2315755.13
547	263212.40	2315657.89
548	263242.62	2315562.63
549	263271.72	2315469.29
550	263299.47	2315377.87
551	263302.13	2315378.68
552	263304.19	2315371.85
553	263319.61	2315316.88
554	263302.44	2315312.07
555	263310.88	2315283.18
556	263295.82	2315278.74
557	263309.22	2315237.79
558	263325.06	2315242.83
559	263338.42	2315247.16
560	263354.56	2315197.91
561	263356.80	2315191.06
562	263360.02	2315180.99
563	263374.68	2315136.50
564	263344.15	2315000.90
565	263414.98	2315021.49
566	263423.06	2314994.94
567	263401.48	2314988.60
568	263373.34	2314976.41
569	263367.48	2314972.10
570	263365.66	2314964.13
571	263366.52	2314961.50
572	263441.57	2314890.01
573	263455.28	2314844.31
574	263468.87	2314791.48
575	263475.82	2314766.34
576	263438.83	2314754.36
577	263456.85	2314703.98
578	263457.91	2314699.31
579	263491.66	2314709.06
580	263508.37	2314648.60
581	263519.60	2314607.75
582	263578.01	2314414.26
583	263591.50	2314372.54

Каталог координат характерных точек границ зоны планируемого размещения линейного объекта		
Обозначение характерных точек границ	Координаты (МСК-69), м	
	X	Y
1	2	3
584	263565.07	2314364.14
585	263579.22	2314332.40
586	263578.15	2314328.76
587	263589.33	2314305.65
588	263586.93	2314304.89
589	263586.55	2314305.73
590	263582.77	2314304.60
591	263583.20	2314303.73
592	263578.10	2314302.23
593	263570.59	2314313.20
594	263567.21	2314310.82
595	263565.60	2314306.39
596	263575.66	2314284.23
597	263577.85	2314284.89
598	263579.72	2314291.23
599	263587.88	2314293.67
600	263588.33	2314292.83
601	263592.12	2314293.99
602	263593.32	2314292.94
603	263595.32	2314292.85
604	263598.27	2314287.01
605	263595.39	2314286.23
606	263595.89	2314285.25
607	263597.30	2314282.31
608	263600.15	2314283.11
609	263607.56	2314267.42
610	263608.77	2314263.18
611	263606.90	2314262.28
612	263614.78	2314246.05
613	263597.54	2314234.13
614	263620.37	2314201.68
279	263694.01	2314253.74
Контур 6		
615	260525.63	2323155.27
616	260580.64	2323184.29
617	260588.11	2323184.35
618	260611.07	2323196.35
619	260606.33	2323205.19
620	260516.13	2323162.88
621	260506.30	2323181.95
622	260466.06	2323162.14
623	260468.01	2323158.18
624	260473.68	2323146.56
625	260484.80	2323146.39
626	260501.46	2323137.30
627	260507.38	2323140.20
628	260516.53	2323136.84
629	260523.87	2323139.51
615	260525.63	2323155.27

12. Перечень координат характерных точек границ зон планируемого размещения временных зданий и сооружений представлен в таблице 3.

Таблица 3

Каталог координат характерных точек границ зон планируемого размещения временных зданий и сооружений		
Обозначение характерных точек границ	Координаты (МСК-69), м	
	X	Y
1	2	3
Контур 1		
1	263623.61	2314198.75
2	263628.51	2314202.21
3	263626.08	2314205.72
4	263621.19	2314202.26
1	263623.61	2314198.75
Контур 2		
5	263646.35	2314209.48
6	263641.37	2314216.52
7	263636.88	2314213.35
8	263641.86	2314206.30
5	263646.35	2314209.48
Контур 3		
9	263653.49	2314218.67
10	263650.46	2314222.95
11	263645.58	2314219.50
12	263648.61	2314215.22
9	263653.49	2314218.67
Контур 4		
13	263705.22	2314227.99
14	263689.23	2314250.36
15	263685.97	2314248.05
16	263699.64	2314228.92
17	263696.86	2314226.94
18	263699.18	2314223.68
13	263705.22	2314227.99
Контур 5		
19	263630.59	2314411.63
20	263632.12	2314414.75
21	263628.41	2314416.56
22	263622.86	2314414.92
23	263624.07	2314411.11
24	263628.80	2314412.50
19	263630.59	2314411.63
Контур 6		
25	263460.48	2314687.94
26	263456.85	2314703.98
27	263447.38	2314730.45
28	263435.72	2314726.92
29	263448.11	2314684.65
25	263460.48	2314687.94
Контур 7		
30	263525.04	2315001.09
31	263527.28	2315014.52
32	263522.89	2315015.38

Каталог координат характерных точек границ зон планируемого размещения временных зданий и сооружений		
Обозначение характерных точек границ	Координаты (МСК-69), м	
	X	Y
1	2	3
33	263520.37	2315005.29
34	263499.82	2314998.80
35	263498.68	2314993.52
30	263525.04	2315001.09
Контур 8		
36	263366.63	2314961.17
37	263366.52	2314961.50
38	263365.66	2314964.13
39	263366.39	2314967.31
40	263288.55	2314947.01
41	263283.65	2314945.08
42	263285.85	2314939.49
43	263290.41	2314941.29
36	263366.63	2314961.17
Контур 9		
44	263417.31	2314994.90
45	263422.56	2314996.56
46	263421.01	2315001.66
47	263381.02	2314988.38
48	263382.28	2314984.58
49	263416.94	2314996.09
44	263417.31	2314994.90
Контур 10		
50	263461.96	2315008.89
51	263460.82	2315012.73
52	263432.85	2315003.96
53	263434.01	2315000.14
50	263461.96	2315008.89
Контур 11		
54	263471.22	2315071.20
55	263468.98	2315077.40
56	263465.79	2315076.37
54	263471.22	2315071.20
Контур 12		
57	263387.82	2315201.35
58	263379.65	2315229.33
59	263377.61	2315228.77
60	263385.10	2315200.60
57	263387.82	2315201.35
Контур 13		
61	263356.80	2315191.06
62	263354.56	2315197.91
63	263348.05	2315195.78
64	263350.27	2315188.92
61	263356.80	2315191.06

Каталог координат характерных точек границ зон планируемого размещения временных зданий и сооружений		
Обозначение характерных точек границ	Координаты (МСК-69), м	
	X	Y
1	2	3
Контур 14		
65	263329.59	2315237.95
66	263340.29	2315241.46
67	263338.42	2315247.16
68	263322.25	2315241.94
69	263295.42	2315212.78
70	263301.55	2315208.03
65	263329.59	2315237.95
Контур 15		
71	263363.35	2315282.39
72	263378.18	2315317.73
73	263371.04	2315321.19
74	263360.13	2315294.51
71	263363.35	2315282.39
Контур 16		
75	263152.32	2315999.83
76	263134.08	2316013.22
77	263137.09	2316003.36
78	263141.97	2315986.25
75	263152.32	2315999.83
Контур 17		
79	263101.33	2316026.76
80	263099.26	2316033.52
81	263047.83	2316075.16
82	263042.41	2316067.76
79	263101.33	2316026.76
Контур 18		
83	262856.78	2316420.79
84	262875.28	2316492.33
85	262864.32	2316506.56
86	262851.83	2316458.66
87	262846.68	2316423.99
88	262846.84	2316420.39
83	262856.78	2316420.79
Контур 19		
89	262617.61	2316693.42
90	262617.25	2316705.51
91	262620.21	2316705.60
92	262619.58	2316713.62
93	262607.44	2316713.23
94	262609.77	2316721.89
95	262608.25	2316722.36
96	262620.68	2316761.45
97	262617.57	2316764.87
98	262604.43	2316723.56
99	262590.98	2316727.78
100	262579.69	2316692.29
89	262617.61	2316693.42
Контур 20		
101	262673.82	2316903.22
102	262676.50	2316920.30
103	262588.93	2317027.98
104	262573.86	2317039.19

Каталог координат характерных точек границ зон планируемого размещения временных зданий и сооружений		
Обозначение характерных точек границ	Координаты (МСК-69), м	
	X	Y
1	2	3
105	262538.53	2317067.55
106	262497.46	2317111.28
107	262465.28	2317151.34
108	262440.08	2317186.03
109	262438.45	2317187.78
110	262422.58	2317173.01
111	262448.24	2317138.19
112	262481.98	2317096.60
113	262525.25	2317054.22
114	262573.76	2317012.24
115	262662.69	2316902.88
116	262651.94	2316877.81
117	262642.26	2316880.77
118	262633.91	2316854.53
119	262645.05	2316851.29
120	262631.51	2316808.69
121	262634.64	2316805.36
122	262648.92	2316850.24
123	262652.86	2316849.11
124	262659.28	2316869.31
101	262673.82	2316903.22
Контур 21		
125	262393.57	2316971.10
126	262410.19	2317000.55
127	262416.13	2317006.11
128	262414.38	2317007.96
129	262411.30	2317011.22
130	262386.61	2316975.53
125	262393.57	2316971.10
Контур 22		
131	262428.44	2317030.00
132	262465.48	2317080.45
133	262458.07	2317085.71
134	262425.72	2317033.05
131	262428.44	2317030.00
Контур 23		
135	262078.58	2317257.83
136	262075.90	2317320.59
137	262070.24	2317318.69
138	262072.59	2317258.98
139	262075.66	2317258.52
135	262078.58	2317257.83
Контур 24		
140	261639.60	2317160.12
141	261644.17	2317167.17
142	261609.80	2317187.76
143	261604.31	2317186.92
140	261639.60	2317160.12
Контур 25		
144	261571.03	2317207.81
145	261577.67	2317208.89
146	261541.12	2317232.21
147	261536.62	2317225.53

Каталог координат характерных точек границ зон планируемого размещения временных зданий и сооружений		
Обозначение характерных точек границ	Координаты (МСК-69), м	
	X	Y
1	2	3
144	261571.03	2317207.81
Контур 26		
148	260159.52	2317102.41
149	260160.36	2317130.10
150	260145.83	2317136.78
151	260145.77	2317104.64
148	260159.52	2317102.41
Контур 27		
152	259789.31	2317390.42
153	259793.27	2317394.51
154	259759.49	2317425.35
155	259734.98	2317450.72
156	259724.14	2317461.05
157	259717.96	2317454.67
158	259698.13	2317473.88
159	259689.29	2317463.77
160	259730.16	2317424.78
161	259735.00	2317429.56
162	259771.09	2317394.45
163	259777.37	2317401.32
152	259789.31	2317390.42
Контур 28		
164	259824.44	2317426.69
165	259814.29	2317436.21
166	259820.90	2317443.26
167	259785.22	2317479.32
168	259789.97	2317484.02
169	259746.45	2317529.13
170	259737.68	2317519.10
171	259760.95	2317496.57
172	259753.84	2317489.72
173	259763.28	2317479.90
174	259787.14	2317455.55
175	259820.48	2317422.60
164	259824.44	2317426.69
Контур 29		
176	259729.07	2317534.41
177	259734.28	2317540.00
178	259711.65	2317563.31
179	259707.53	2317559.14
180	259646.09	2317619.78
181	259634.44	2317607.93
182	259640.59	2317602.36
183	259699.96	2317542.74
184	259709.89	2317552.99
176	259729.07	2317534.41
Контур 30		
185	259675.48	2317476.90
186	259681.34	2317483.19
187	259661.19	2317502.71
188	259669.22	2317511.00
189	259645.02	2317536.69
190	259626.59	2317554.00

Каталог координат характерных точек границ зон планируемого размещения временных зданий и сооружений		
Обозначение характерных точек границ	Координаты (МСК-69), м	
	X	Y
1	2	3
191	259603.82	2317576.36
192	259593.70	2317565.97
193	259621.80	2317537.58
194	259576.10	2317489.48
195	259578.47	2317487.05
196	259601.96	2317511.56
197	259619.02	2317496.20
198	259640.50	2317518.68
199	259654.55	2317504.49
200	259650.43	2317500.25
185	259675.48	2317476.90
Контур 31		
201	257556.19	2320768.82
202	258610.20	2321693.88
203	258778.45	2321841.55
204	259547.62	2322516.22
205	259745.10	2322689.40
206	259912.19	2322831.06
207	259964.51	2322867.25
208	260010.05	2322898.68
209	260109.24	2322965.86
210	260144.45	2322981.76
211	260256.87	2323032.92
212	260255.93	2323043.78
213	260320.32	2323073.53
214	260473.68	2323146.56
215	260472.54	2323148.96
216	260468.01	2323158.18
217	260314.80	2323084.61
218	260310.00	2323082.38
219	260278.13	2323067.58
220	260077.46	2322974.38
221	259994.73	2322921.11
222	259917.25	2322857.03
223	259766.20	2322729.00
224	259728.76	2322696.73
225	259691.56	2322664.18
226	259617.22	2322599.00
227	259319.87	2322338.22
228	259179.72	2322215.27
229	259039.58	2322092.33
230	258759.30	2321846.43
231	258198.85	2321354.50
232	257396.59	2320650.76
233	256594.47	2319946.87
234	256191.67	2319593.26
235	255792.38	2319242.94
236	255391.40	2318890.90
237	255190.83	2318714.96
238	255090.11	2318627.49
239	255033.45	2318579.06
240	254988.34	2318541.23
241	254995.25	2318533.18

Каталог координат характерных точек границ зон планируемого размещения временных зданий и сооружений		
Обозначение характерных точек границ	Координаты (МСК-69), м	
	X	Y
1	2	3
242	255041.22	2318569.91
243	255152.38	2318665.51
244	255154.99	2318662.22
245	255158.26	2318664.83
246	255321.46	2318807.83
247	255651.44	2319097.45
248	255964.88	2319372.53
249	256278.36	2319647.57
250	256917.16	2320208.33
251	257236.55	2320488.72
201	257556.19	2320768.82
Контур 32		
252	253510.96	2317284.36
253	253420.03	2317205.76
254	253146.47	2316963.62
255	253120.30	2316940.20
256	253072.61	2316904.44
257	252921.15	2316765.89
258	252804.69	2316663.98
259	252547.11	2316438.92
260	252488.47	2316387.01
261	252466.73	2316366.32
262	252459.04	2316358.96
263	252434.99	2316329.65
264	252365.12	2316270.60
265	252318.67	2316233.38
266	252186.66	2316127.87
267	252119.38	2316053.40
268	252007.14	2315925.62
269	251973.46	2315886.63
270	251964.29	2315875.77
271	251965.85	2315874.88
272	251971.04	2315871.34
273	251980.55	2315882.60

Каталог координат характерных точек границ зон планируемого размещения временных зданий и сооружений		
Обозначение характерных точек границ	Координаты (МСК-69), м	
	X	Y
1	2	3
274	252014.45	2315921.84
275	252125.38	2316048.10
276	252192.46	2316122.25
277	252323.68	2316227.14
278	252370.27	2316264.49
279	252440.68	2316323.87
280	252465.06	2316353.69
281	252493.85	2316380.96
282	252538.08	2316420.22
283	252550.70	2316429.75
284	252611.20	2316483.75
285	252855.72	2316696.92
286	252945.32	2316776.74
287	253077.62	2316898.11
288	253125.82	2316934.35
289	253605.56	2317357.47
290	254698.31	2318325.28
291	254835.75	2318444.68
292	254971.71	2318562.82
293	255017.25	2318601.95
294	255011.96	2318608.10
295	254966.50	2318568.89
296	254830.53	2318450.74
297	254693.06	2318331.32
298	253616.75	2317378.45
252	253510.96	2317284.36
Контур 33		
299	259624.07	2317420.83
300	259641.30	2317440.35
301	259639.52	2317441.92
302	259621.82	2317422.82
299	259624.07	2317420.83

13. Перечень координат характерных точек границ зон планируемого размещения линейных объектов, подлежащих реконструкции в связи с изменением их местоположения, представлен в таблице 4.

Таблица 4

Каталог координат характерных точек границы зон планируемого размещения линейных объектов, подлежащих реконструкции в связи с изменением их местоположения		
Обозначение характерных точек границ	Координаты (МСК-69), м	
	X	Y
1	2	3
Контур 1		
2	259682.97	2317488.56
3	259664.67	2317506.30

Каталог координат характерных точек границы зон планируемого размещения линейных объектов, подлежащих реконструкции в связи с изменением их местоположения		
Обозначение характерных точек границ	Координаты (МСК-69), м	
	X	Y
1	2	3
4	259669.22	2317511.00
5	259699.96	2317542.74
6	259706.41	2317549.39

Каталог координат характерных точек границы зон планируемого размещения линейных объектов, подлежащих реконструкции в связи с изменением их местоположения		
Обозначение характерных точек границ	Координаты (МСК-69), м	
	X	Y
1	2	3
7	259723.89	2317532.47
8	259732.55	2317541.79
9	259711.65	2317563.31
10	259707.53	2317559.14
11	259646.09	2317619.78
12	259634.44	2317607.94
13	259634.44	2317607.93
14	259603.82	2317576.36
15	259593.70	2317565.97
16	259654.55	2317504.49
17	259650.43	2317500.25
1	259673.67	2317478.58
2	259682.97	2317488.56
внутренняя граница		
196	259665.66	2317514.78
197	259696.35	2317546.37
198	259640.59	2317602.36
199	259638.16	2317604.57
200	259607.38	2317572.86
201	259626.59	2317554.00
202	259645.02	2317536.69
196	259665.66	2317514.78
Контур 2		
18	259789.31	2317390.42
19	259824.44	2317426.69
20	259814.29	2317436.21
21	259820.90	2317443.26
22	259785.22	2317479.32
23	259789.97	2317484.02
24	259746.87	2317528.70
25	259737.68	2317519.10
26	259760.95	2317496.57
27	259753.84	2317489.72
28	259761.31	2317482.05
29	259732.84	2317452.75
30	259732.84	2317452.75
31	259724.14	2317461.05
32	259717.96	2317454.67
33	259698.13	2317473.88
34	259689.04	2317464.01
35	259730.16	2317424.78
36	259735.00	2317429.56
37	259771.09	2317394.45
38	259777.37	2317401.32
18	259789.31	2317390.42
внутренняя граница		
203	259789.57	2317397.89
204	259816.92	2317426.12
205	259787.14	2317455.55
206	259764.81	2317478.46
207	259736.43	2317449.22

Каталог координат характерных точек границы зон планируемого размещения линейных объектов, подлежащих реконструкции в связи с изменением их местоположения		
Обозначение характерных точек границ	Координаты (МСК-69), м	
	X	Y
1	2	3
208	259759.49	2317425.35
203	259789.57	2317397.89
Контур 3		
39	261639.60	2317160.12
40	261644.17	2317167.17
41	261615.01	2317186.29
42	261614.69	2317188.48
43	261620.64	2317189.31
44	261616.81	2317215.49
45	261607.63	2317213.81
46	261580.95	2317209.43
47	261541.12	2317232.21
48	261536.62	2317225.53
49	261567.71	2317207.26
50	261576.45	2317198.24
51	261598.58	2317201.89
52	261600.79	2317186.37
53	261607.57	2317181.91
39	261639.60	2317160.12
Контур 4		
54	262434.07	2317023.68
55	262429.98	2317028.27
56	262465.48	2317080.45
57	262460.15	2317084.24
58	262424.47	2317034.45
59	262420.33	2317039.09
60	262405.84	2317017.01
61	262410.07	2317012.52
62	262386.61	2316975.53
63	262393.57	2316971.10
64	262415.73	2317006.56
65	262420.01	2317002.15
54	262434.07	2317023.68
Контур 5		
66	262657.72	2316874.57
67	262671.06	2316905.66
68	262634.88	2316950.08
69	262579.53	2317018.15
70	262565.51	2317028.57
71	262530.22	2317058.25
72	262487.32	2317102.35
73	262454.55	2317143.14
74	262431.27	2317175.19
75	262430.36	2317176.66
76	262428.81	2317178.56
77	262424.00	2317174.66
78	262425.29	2317173.06
79	262426.12	2317171.73
80	262449.62	2317139.37
81	262482.67	2317098.24
82	262525.99	2317053.70

Каталог координат характерных точек границы зон планируемого размещения линейных объектов, подлежащих реконструкции в связи с изменением их местоположения		
Обозначение характерных точек границ	Координаты (МСК-69), м	
	X	Y
1	2	3
83	262561.66	2317023.71
84	262575.20	2317013.64
85	262630.07	2316946.17
86	262663.89	2316904.65
87	262665.29	2316902.86
88	262661.95	2316900.15
89	262652.02	2316877.01
90	262650.18	2316872.70
91	262643.53	2316851.78
92	262630.25	2316810.02
93	262631.51	2316808.69
94	262617.57	2316764.87
95	262617.10	2316765.38
96	262603.85	2316723.72
97	262598.33	2316706.35
98	262617.21	2316706.91
99	262617.04	2316713.11
100	262606.89	2316712.81
101	262609.77	2316721.89
102	262621.92	2316760.08
103	262620.68	2316761.45
104	262634.64	2316805.36
105	262635.12	2316804.86
106	262649.49	2316850.07
107	262656.00	2316870.53
66	262657.72	2316874.57
Контур 6		
108	263141.97	2315986.25
109	263152.32	2315999.83
110	263134.08	2316013.22
111	263126.23	2316038.91
112	263106.36	2316038.04
113	263097.96	2316037.77
114	263098.32	2316036.59
115	263047.83	2316075.16
116	263042.41	2316067.76
117	263102.22	2316023.84
118	263104.04	2316017.92
119	263121.05	2316018.66
120	263125.10	2316004.98
121	263131.90	2316000.02
122	263127.14	2315993.65
108	263141.97	2315986.25
Контур 7		
123	263285.85	2314939.49
124	263288.64	2314940.59
125	263290.41	2314941.29
126	263366.81	2314961.22
127	263366.32	2314962.12
128	263383.90	2314966.71
129	263388.07	2314960.92

Каталог координат характерных точек границы зон планируемого размещения линейных объектов, подлежащих реконструкции в связи с изменением их местоположения		
Обозначение характерных точек границ	Координаты (МСК-69), м	
	X	Y
1	2	3
130	263498.62	2314994.26
131	263498.44	2314993.46
132	263525.04	2315001.09
133	263527.28	2315014.52
134	263522.89	2315015.38
135	263520.37	2315005.29
136	263389.79	2314965.55
137	263499.63	2314998.74
136	263389.79	2314965.55
138	263385.65	2314971.08
139	263366.15	2314966.27
140	263366.39	2314967.31
141	263288.55	2314947.01
142	263286.44	2314946.17
143	263283.65	2314945.08
123	263285.85	2314939.49
Контур 8		
144	263301.55	2315208.03
145	263338.12	2315247.06
146	263338.42	2315247.16
147	263346.26	2315245.90
148	263364.41	2315256.21
149	263359.63	2315273.52
150	263378.18	2315317.73
151	263371.04	2315321.19
152	263356.37	2315285.30
153	263346.43	2315282.02
154	263349.93	2315270.98
155	263322.39	2315255.35
156	263324.08	2315249.89
157	263322.29	2315241.98
158	263295.42	2315212.78
144	263301.55	2315208.03
Контур 9		
159	263350.27	2315188.92
160	263356.80	2315191.06
161	263380.60	2315197.78
162	263380.16	2315199.23
163	263387.82	2315201.35
164	263379.65	2315229.33
165	263372.40	2315227.33
166	263378.16	2315206.48
167	263354.14	2315199.19
168	263354.56	2315197.91
169	263348.05	2315195.78
159	263350.27	2315188.92
Контур 10		
170	263465.45	2315063.64
171	263472.97	2315066.36
172	263468.98	2315077.40
173	263350.69	2315039.07
174	263353.34	2315031.52

Каталог координат характерных точек границы зон планируемого размещения линейных объектов, подлежащих реконструкции в связи с изменением их местоположения		
Обозначение характерных точек границ	Координаты (МСК-69), м	
	X	Y
1	2	3
175	263464.09	2315067.41
170	263465.45	2315063.64
Контур 11		
176	263438.76	2315028.43
177	263461.81	2315035.14
178	263450.11	2315055.43
179	263431.13	2315044.53
180	263401.72	2315035.83
181	263360.67	2315027.61
182	263363.15	2315013.83
183	263364.42	2315006.75
176	263438.76	2315028.43
Контур 12		

Каталог координат характерных точек границы зон планируемого размещения линейных объектов, подлежащих реконструкции в связи с изменением их местоположения		
Обозначение характерных точек границ	Координаты (МСК-69), м	
	X	Y
1	2	3
184	263620.43	2314410.04
185	263628.80	2314412.50
186	263630.59	2314411.63
187	263632.12	2314414.75
188	263628.41	2314416.56
189	263619.21	2314413.84
190	263619.57	2314412.91
191	263588.56	2314403.78
192	263577.83	2314440.30
193	263575.91	2314439.74
194	263587.21	2314401.30
195	263620.15	2314411.00
184	263620.43	2314410.04

Глава 2.

Предельные параметры разрешенного строительства, реконструкции объектов капитального строительства, входящих в состав линейного объекта, в границах зоны их планируемого размещения

14. Зоны планируемого размещения объектов капитального строительства, входящих в состав линейного объекта, не устанавливаются. Необходимость установления предельных параметров разрешенного строительства таких объектов отсутствует. В соответствии с пунктом 3 части 4 статьи 36 Градостроительного кодекса Российской Федерации действие градостроительного регламента не распространяется на земельные участки, предназначенные для размещения линейных объектов и (или) занятые линейными объектами.

Глава 3.

Информация о необходимости осуществления мероприятий по защите сохраняемых объектов капитального строительства (здание, строение, сооружение, объекты, строительство которых не завершено), существующих и строящихся на момент подготовки проекта планировки территории, а также объектов капитального строительства, планируемых к строительству в соответствии с ранее утвержденной документацией по планировке территории, от возможного негативного воздействия в связи с размещением линейного объекта

15. Зона планируемого размещения линейного объекта не пересекает объекты капитального строительства (здания, строения, сооружения, объекты, строительство которых не завершено), строящиеся на момент подготовки проекта планировки территории. Граница зоны планируемого размещения линейного объекта пересекает существующие коммуникации: кабели связи, линию электропередачи, газопровод.

16. Мероприятия по защите сохраняемых объектов капитального строительства не разработаны в связи с отсутствием негативного воздействия, связанного с размещением линейного объекта.

17. Объекты капитального строительства, планируемые к строительству в соответствии с ранее утвержденной документацией по планировке территории, в границах зоны планируемого размещения линейного объекта отсутствуют.

Глава 4.

Информация о необходимости осуществления мероприятий по сохранению объектов культурного наследия от возможного негативного воздействия в связи с размещением линейного объекта

18. Объекты культурного наследия, включенные в единый государственный реестр объектов культурного наследия (памятников

истории и культуры) народов Российской Федерации и в схемы территориального планирования, в границах территории, в отношении которой осуществляется подготовка проекта планировки, отсутствуют, выявленные объекты культурного наследия на местности в результате проведения полевых работ отсутствуют, объекты, обладающие признаками объекта культурного наследия, отсутствуют, в связи с этим проведение мероприятий по сохранению объектов культурного наследия не требуется.

19. В случае выявления объектов культурного наследия в процессе проведения строительно-монтажных работ застройщик обязан приостановить работы и уведомить соответствующие контрольные органы в порядке, предусмотренном Федеральным законом от 25.06.2002 № 73-ФЗ «Об объектах культурного наследия (памятниках истории и культуры) народов Российской Федерации» и законом Тверской области от 23.12.2009 № 112-ЗО «Об объектах культурного наследия (памятниках истории и культуры) в Тверской области».

Глава 5.

Информация о необходимости осуществления мероприятий по охране окружающей среды

20. При планировке линейного объекта выполняются требования по обеспечению экологической безопасности и охране здоровья населения, предусматриваются мероприятия по охране природы, рациональному использованию и воспроизводству природных ресурсов, оздоровлению окружающей среды.

21. На территории проектирования линейного объекта обеспечиваются нормативные требования и стандарты, определяющие качество атмосферного воздуха, воды, почв, а также допустимые уровни шума, вибрации, электромагнитных излучений, радиации и других факторов природного и техногенного происхождения.

Глава 6.

Информация о необходимости осуществления мероприятий по защите территории от чрезвычайных ситуаций природного и техногенного характера, в том числе по обеспечению пожарной безопасности и гражданской обороне

22. Принятые технические решения обеспечивают безопасную эксплуатацию проектируемого сооружения и безопасное использование прилегающих к ним территорий в соответствии с Федеральным законом от 30.12.2009 № 384-ФЗ «Технический регламент о безопасности зданий и сооружений» (далее – Федеральный закон 384-ФЗ). В пределах проектируемого соединительного пути предусматривается строительство металлического путепровода через Конаковское шоссе и 15 круглых железобетонных труб. Для перечисленных искусственных сооружений

принят «нормальный» уровень ответственности в соответствии с пунктами 7 – 11 статьи 4 Федерального закона 384-ФЗ.

23. В соответствии с требованиями свода правил СП 35.13330.2011 «СНиП 2.05.03-84*. Мосты и трубы» (далее – СП 35.13330.2011) конструкции путепровода и труб приняты под временную вертикальную нагрузку от подвижного состава железных дорог С14. Отверстия искусственных сооружений назначены из условия пропуска воды, по данным гидрологических изысканий и допустимых длин труб под насыпями железных дорог согласно пункту 5.13 СП 35.13330.2011.

24. Согласно Своду правил СП 131.13330.2020 «СНиП 23-01-99* Строительная климатология», сооружения расположены в районе с температурой наиболее холодных суток и наиболее холодной пятидневки обеспеченностью 0,98 – минус 30,0°C, обеспеченностью 0,92 – минус 26,0°C, среднемесячная температура наиболее холодного месяца – минус 7,2°C. Согласно СП 35.13330.2011 все металлические конструкции приняты в обычном исполнении, железобетонные конструкции приняты для умеренных климатических условий. В соответствии со Сводом правил СП 14.13330.2018 «Строительство в сейсмических районах» Актуализированная редакция СНиП II-7-81*, утвержденным приказом Министерства строительства и жилищно-коммунального хозяйства Российской Федерации от 24.05.2018 № 309/пр, установлена расчетная сейсмичность района строительства – 6 баллов. Конструктивные решения приняты на основании инженерно-геологических и природно-климатических условий площадки строительства, обоснованы расчетами строительных конструкций на климатические нагрузки и воздействия, технологические нагрузки и направлены на обеспечение надежной эксплуатации зданий и сооружений.

25. Оповещение людей, находящихся на территории проектируемого объекта, об опасных природных явлениях и прием информации о чрезвычайных ситуациях природного характера осуществляется по существующим системам связи и оповещения.

26. На объекте не предусмотрен пункт и система управления производственным процессом – мероприятия по обеспечению противоаварийной устойчивости пунктов и систем управления производственным процессом не разрабатывались.

27. Препятствия, мешающие эвакуации людей с объекта реконструкции, отсутствуют. Люди имеют возможность самостоятельно беспрепятственно покинуть опасную зону. Дополнительные мероприятия по обеспечению беспрепятственной эвакуации людей с территории объекта строительства настоящей документацией по планировке территории линейного объекта не разрабатывались.

28. Ввод сил и средств ликвидации аварий на объект строительства пожарных и ремонтно-восстановительных поездов и другой специальной железнодорожной техники предусмотрен по железнодорожным путям.

29. В соответствии с требованиями статьи 5 Федерального закона от 22.07.2008 № 123-ФЗ «Технический регламент о требованиях пожарной безопасности» на проектируемом объекте предусмотрена система обеспечения пожарной безопасности» целью которой является предотвращение пожара, обеспечение безопасности людей и защита имущества при пожаре.

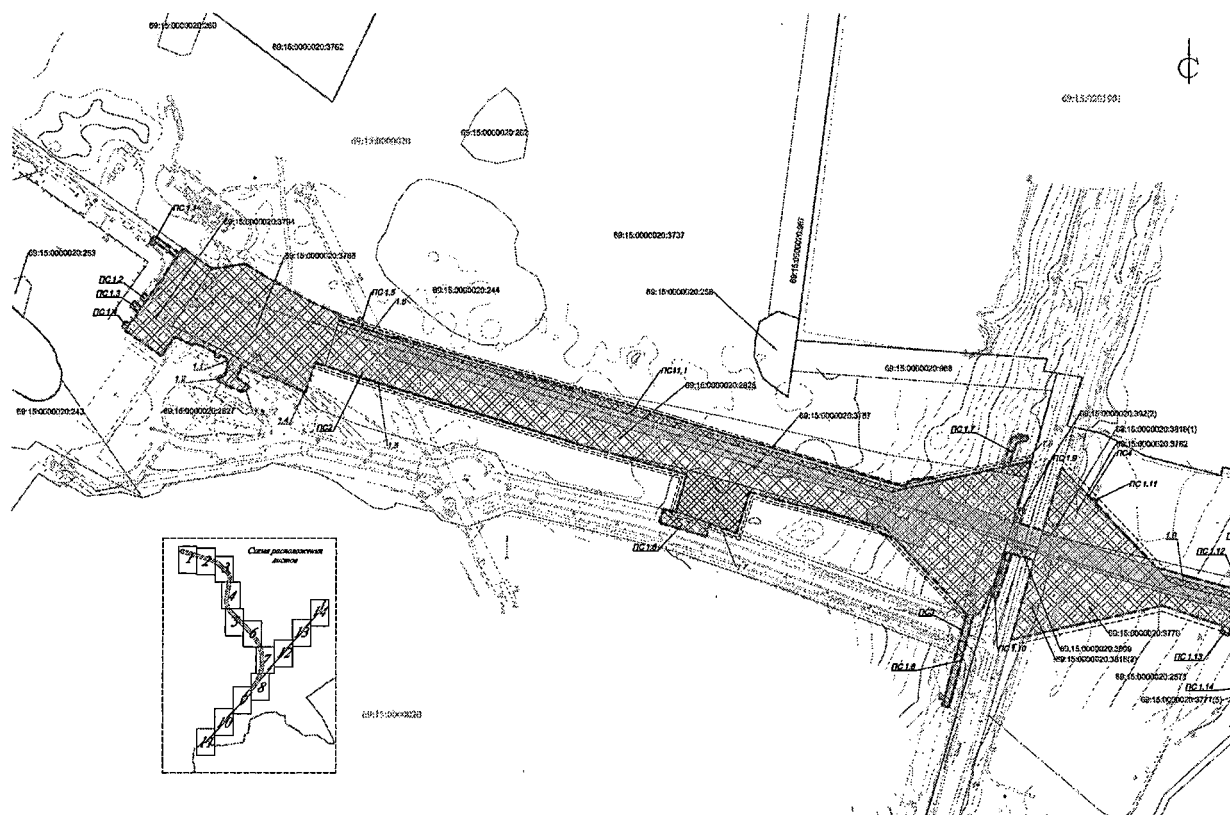
30. Рядом с объектом строительства категорированные по гражданской обороне объекты не расположены. В соответствии с исходными данными объект строительства располагается за пределами зоны возможных сильных разрушений, зоны возможного радиоактивного заражения; зоны возможного химического заражения, зоны возможного катастрофического затопления (рядом расположенные гидротехнические станции отсутствуют).

31. В военное время объект продолжает свою деятельность, обеспечивая выполнение мероприятий по гражданской обороне. Объект не является предприятием, обеспечивающим жизнедеятельность категорированного города и объектов особой важности в «особый период», поэтому дежурный и линейный персонал для этих целей не требуется.

Раздел II Проект межевания территории

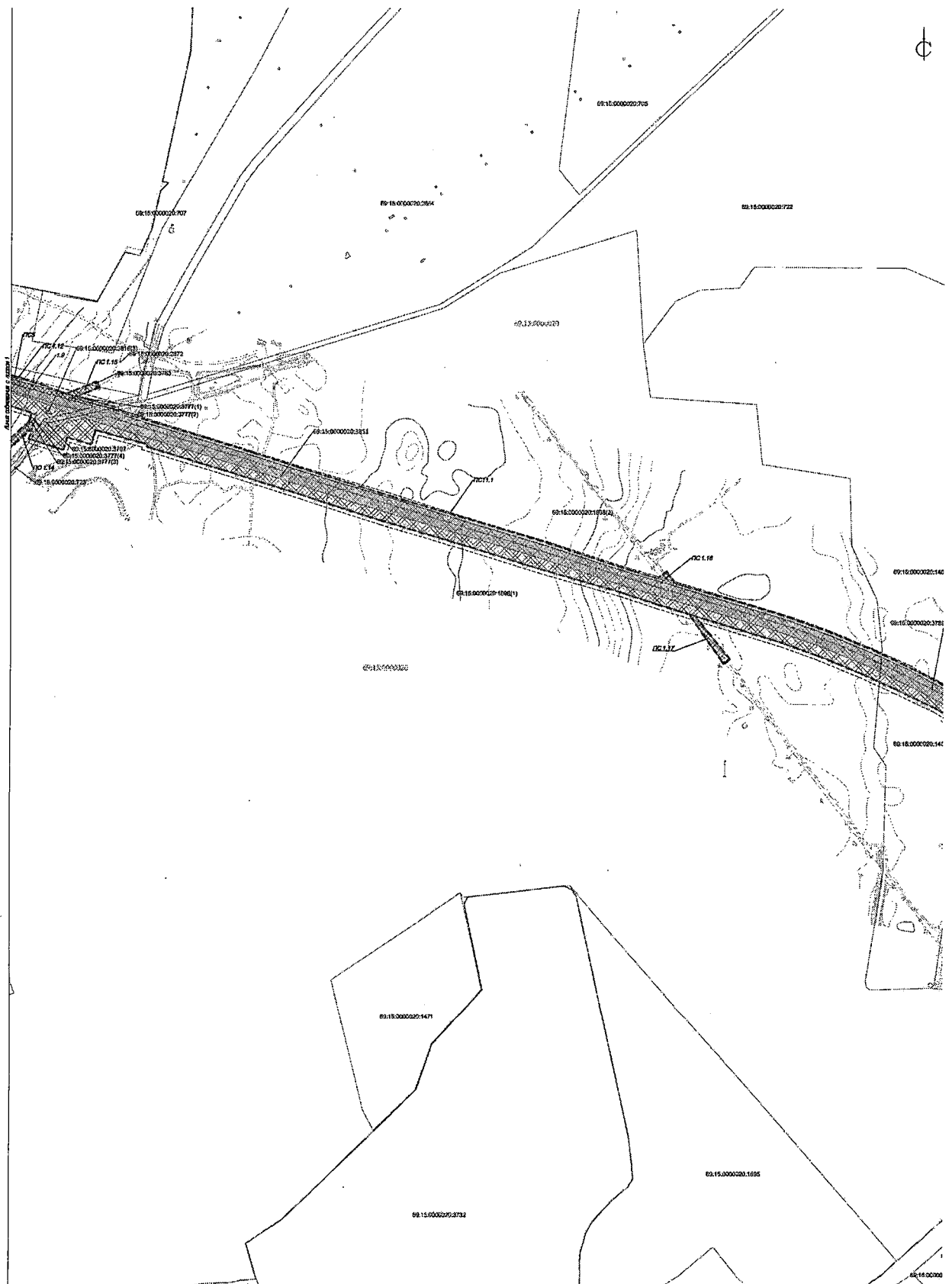
Подраздел I Графическая часть Чертеж межевания территории

Лист 1

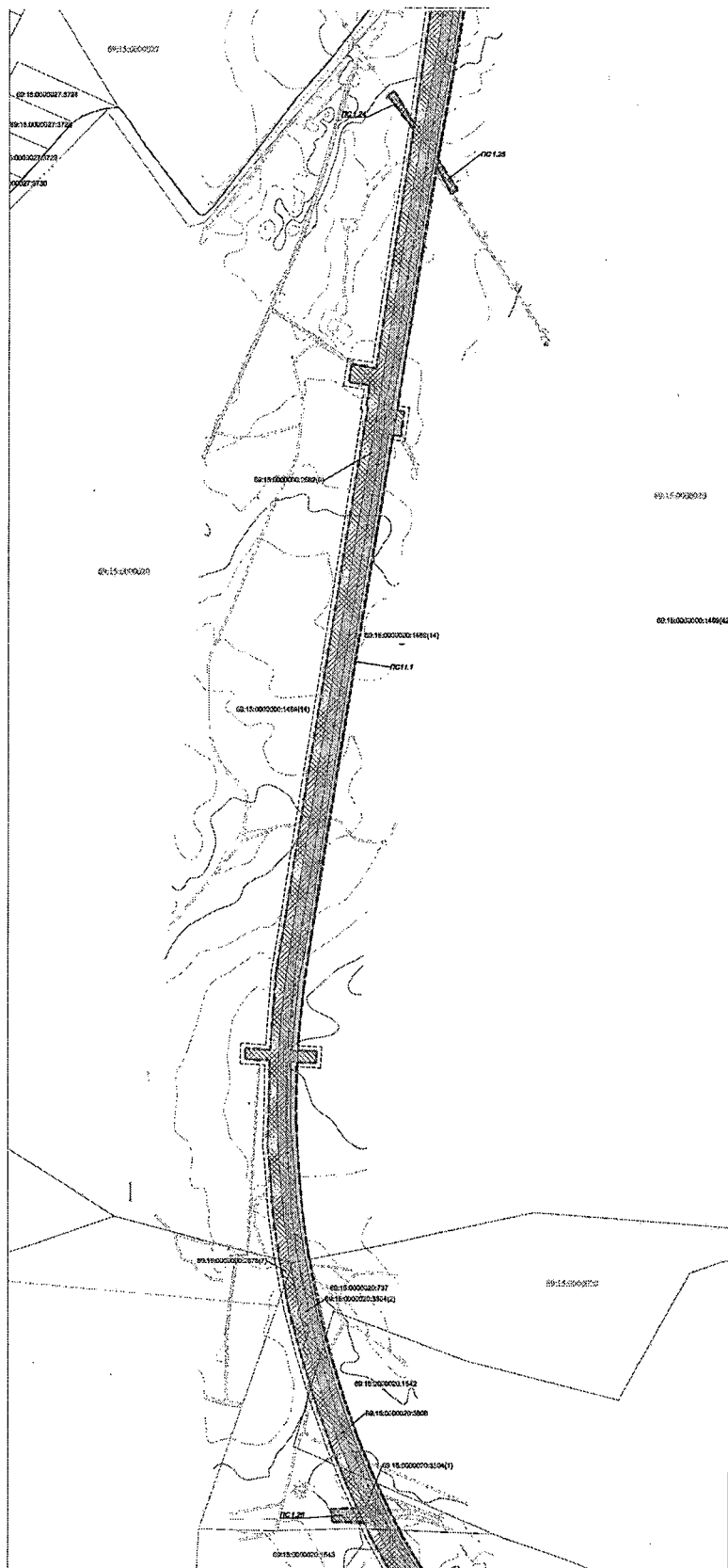


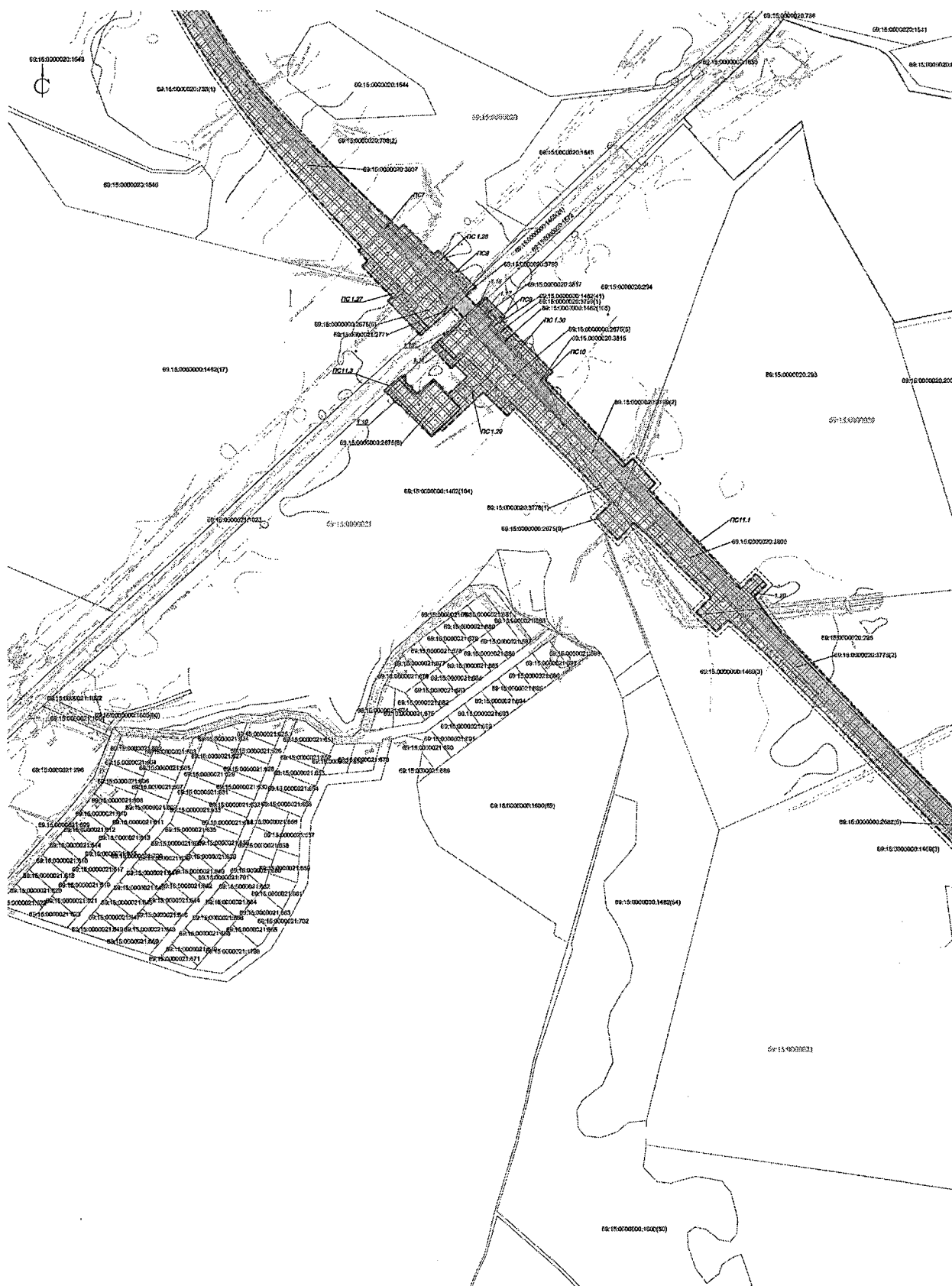
Условные обозначения:

- Граница территории, в отношении которой разработан проект межевания территории
- Границы планируемых и существующих элементов планировочной структуры
- Границы зоны планируемого размещения временных сооружений
- Граница населенного пункта (нанесена на основании сведений из Единого государственного реестра недвижимости)
- Земель населенного пункта
- Устанавливаемые красные линии
- Линии отступа от красных линий
- Номера и границы существующих земельных участков, учтенных в Едином государственном реестре недвижимости
- Номер и границы кадастрового квартала
- Условные номера и границы образуемых земельных участков
- Условные границы земельных участков, не требующих проведения кадастровых работ
- Условные номера и границы публичного сервитута, необходимого для временного занятия земель для складирования строительных и иных материалов, размещения временных или вспомогательных сооружений
- Условные номера и границы публичного сервитута для эксплуатации объектов электросетевого хозяйства и их неотъемлемых технологических частей, являющихся объектами местного значения
- в границах зоны планируемого размещения линейных объектов, подлежащих реконструкции в связи с изменением их местоположения
- Условные номера и границы публичного сервитута для размещения линейных объектов (кабельная линия), подлежащих реконструкции в связи с изменением их местоположения
- Условные номера и границы публичного сервитута для размещения линейных объектов (кабель связи), подлежащих реконструкции в связи с изменением их местоположения
- Условные номера и границы публичного сервитута для размещения линейных объектов (объекты системы газоснабжения), подлежащих реконструкции в связи с изменением их местоположения

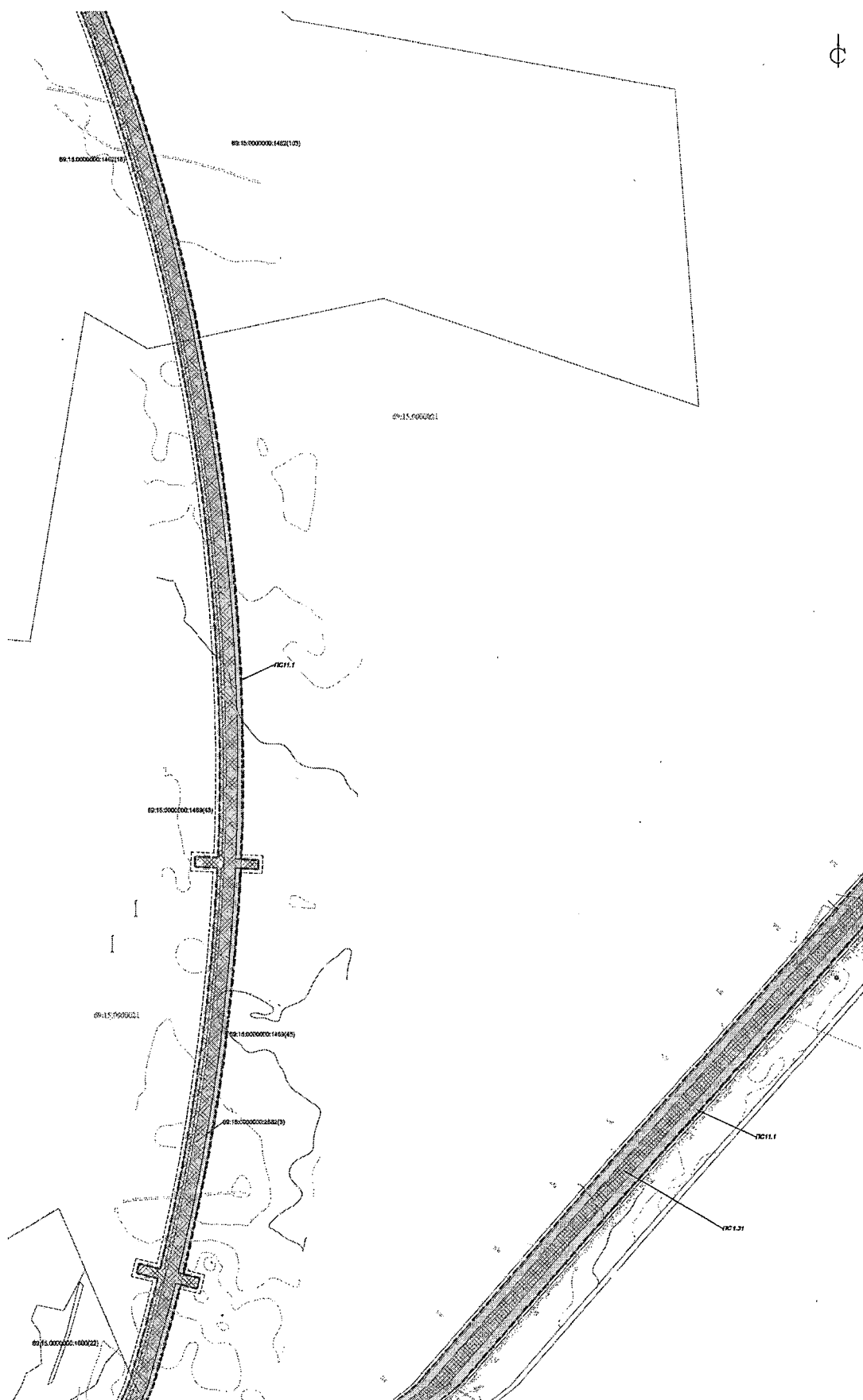




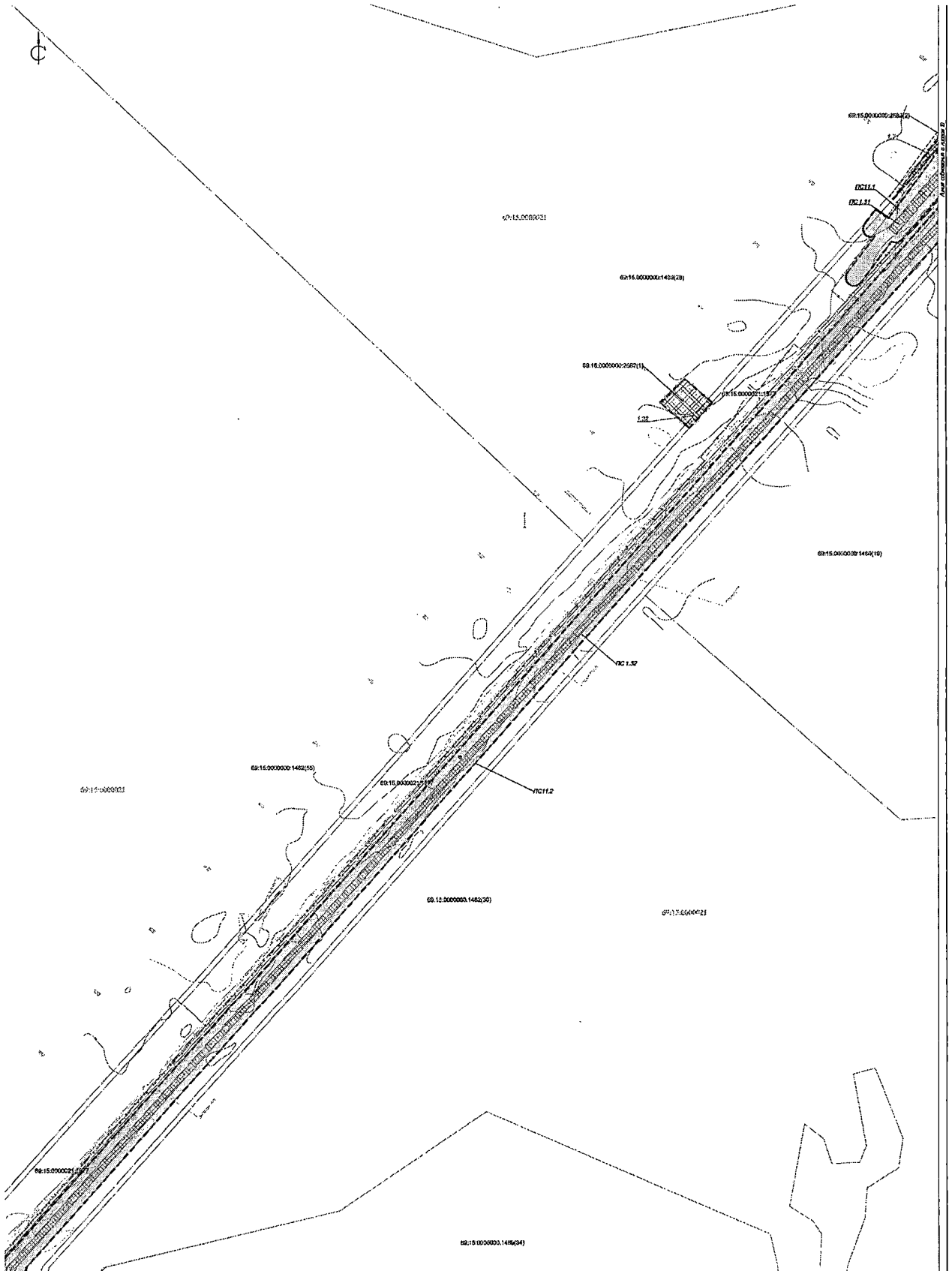




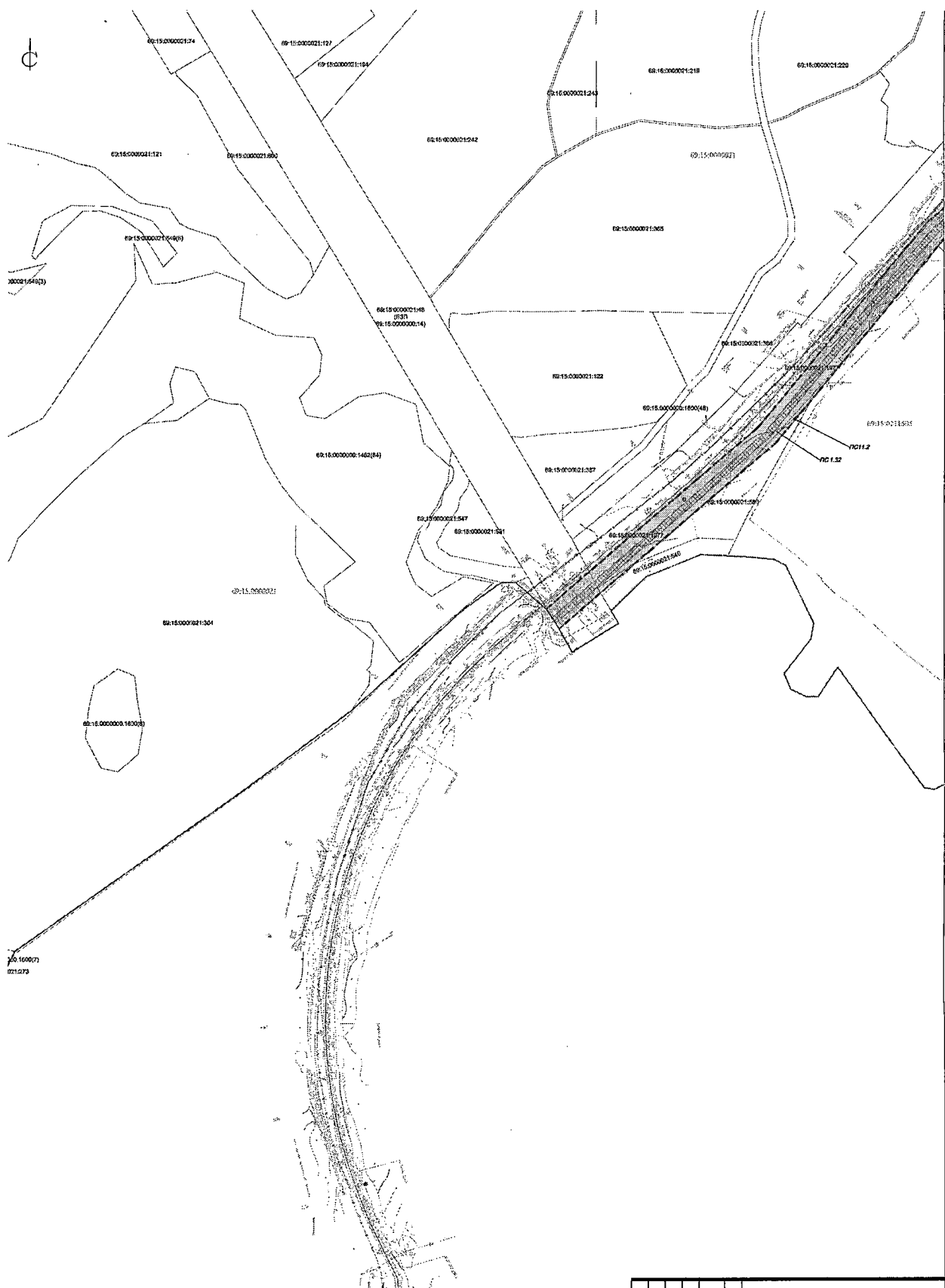


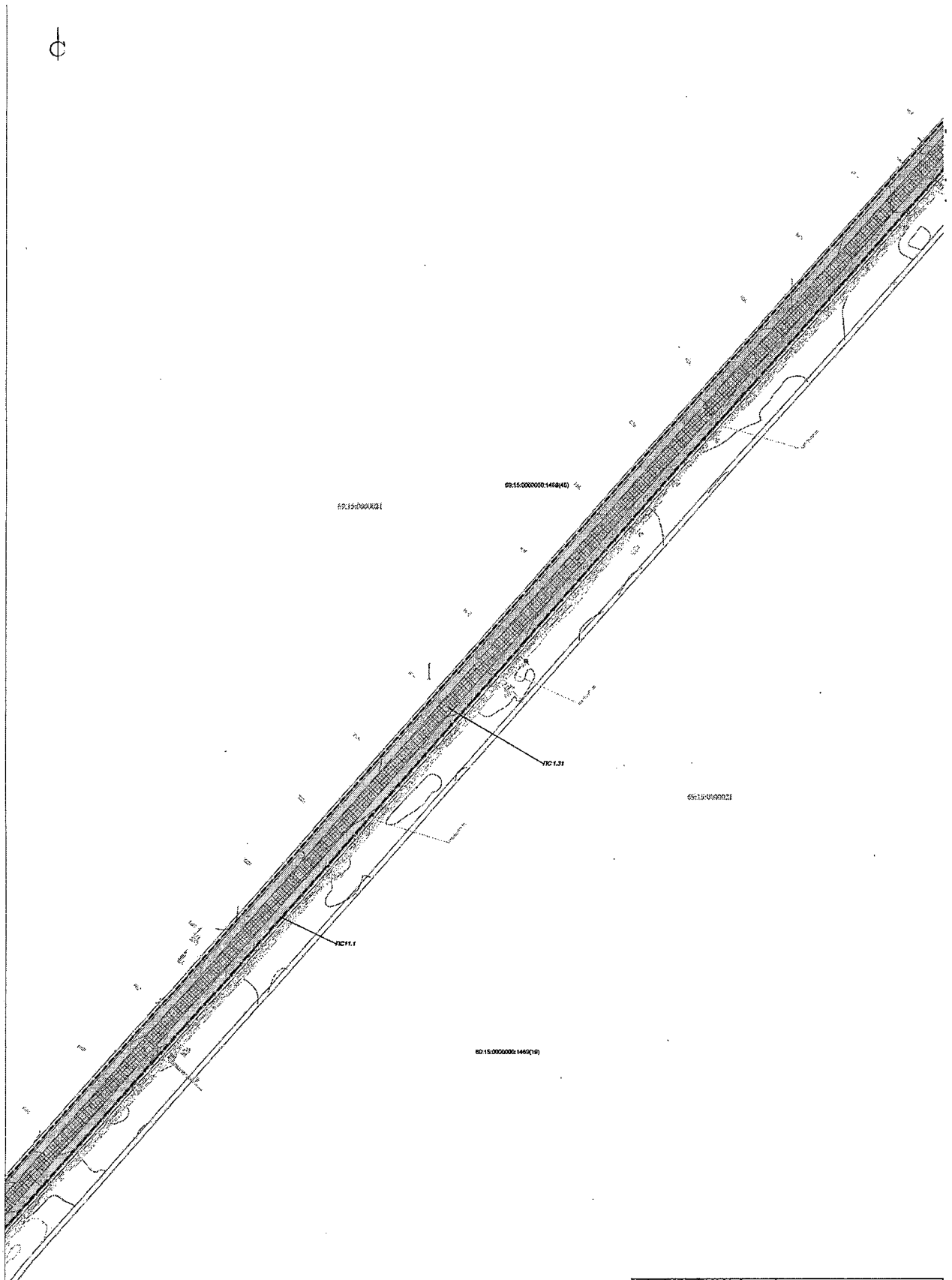


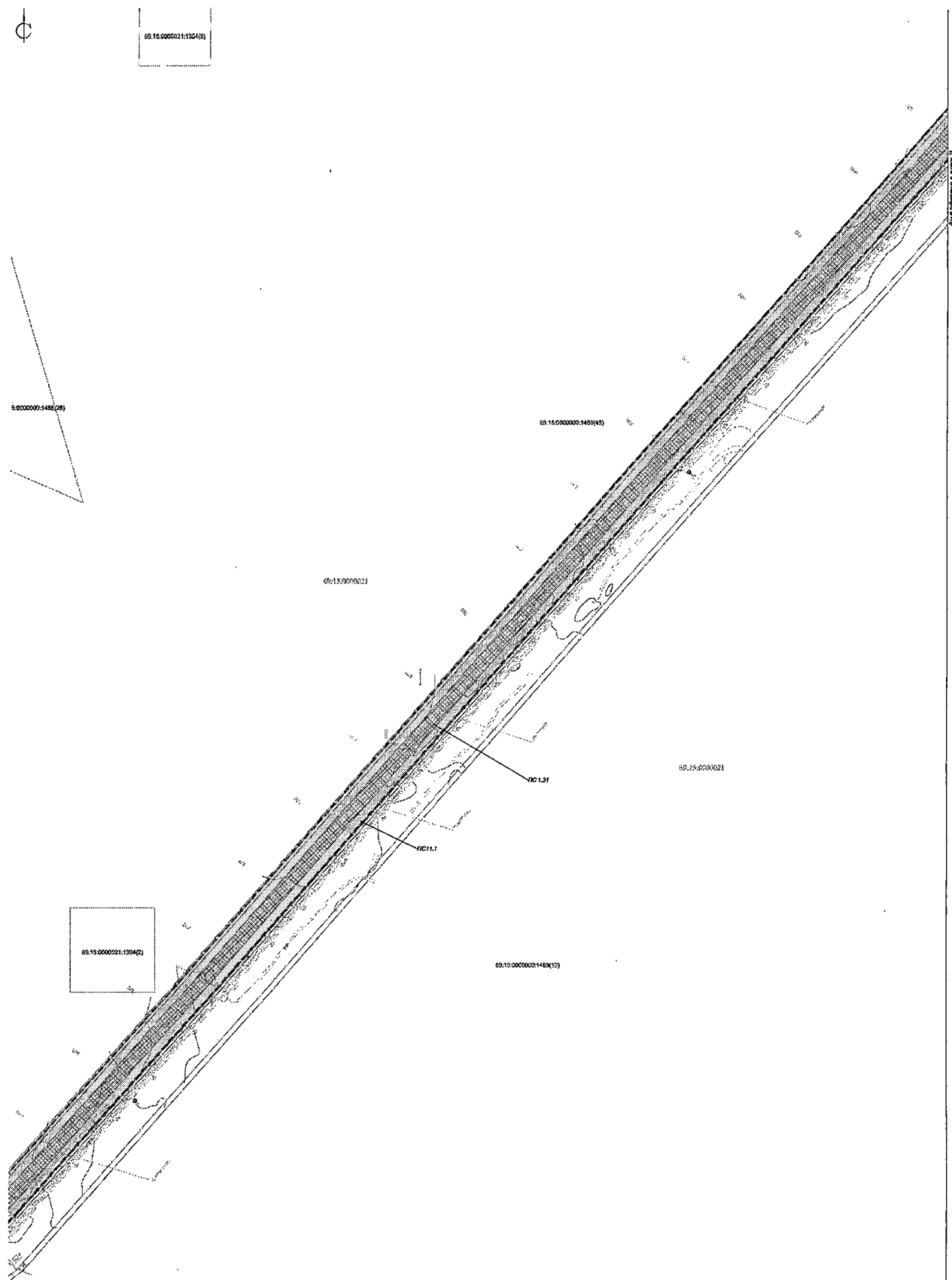


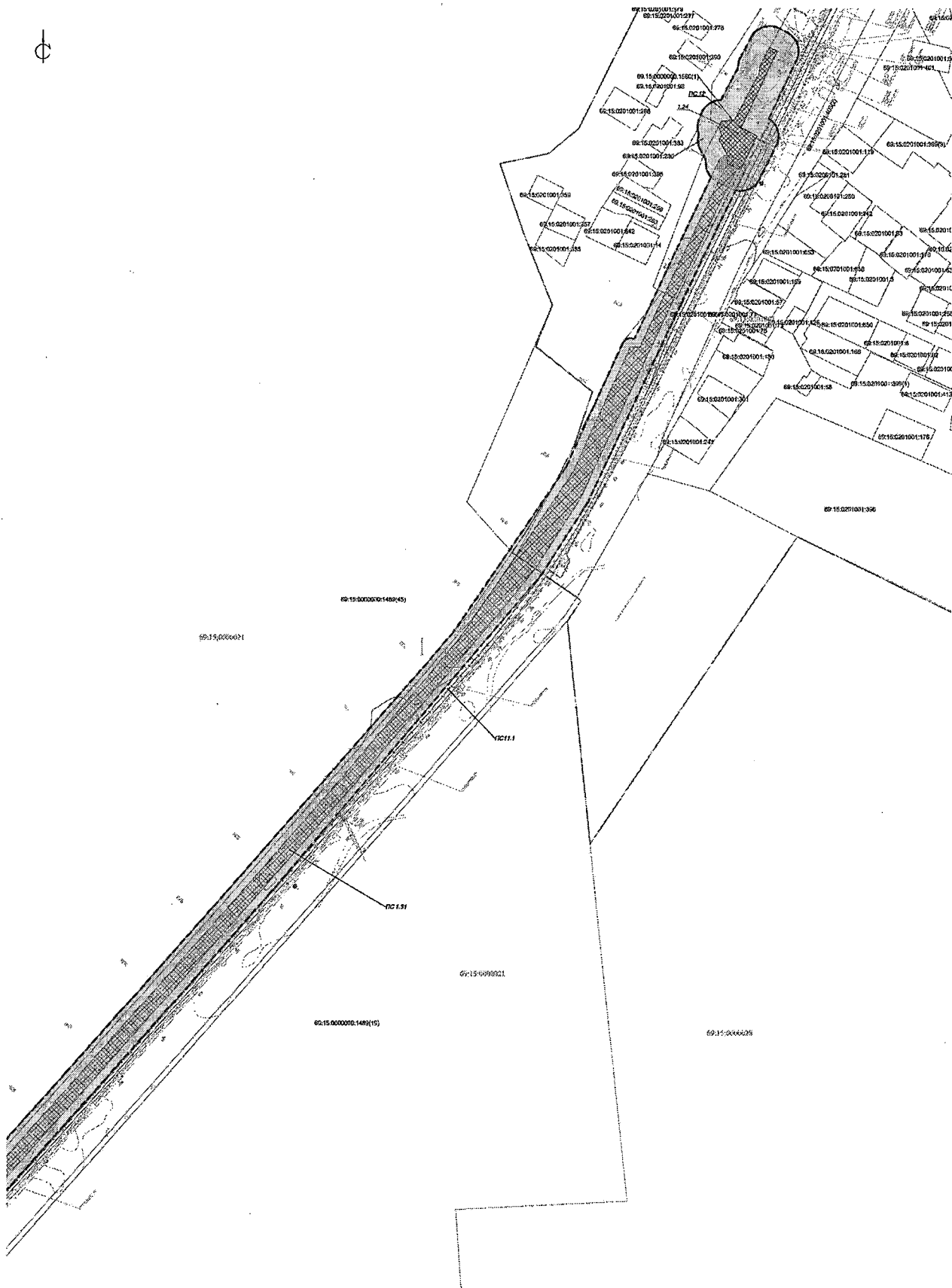












Подраздел II
Пояснительная записка

32. Внесение изменений в проект межевания территории для размещения линейного объекта разрабатывается с целью определения местоположения границ образуемых и изменяемых земельных участков для строительства и размещения линейного объекта.

33. Проектом межевания предусмотрено образование земельных участков общей площадью 26 266 кв. м (2,6266 га), в том числе:

1) образование земельных участков путем раздела существующих земельных участков (или иным установленным в соответствии с законодательством Российской Федерации способом), обремененных правами третьих лиц, в границах которых планируется размещение линейных объектов, общей площадью 10 731 кв. м (1,0731 га);

2) образование земельных участков из земель, находящихся на неразграниченной государственной или муниципальной собственности, общей площадью 15 535 кв. м (1,5535 га).

34. Перечень кадастровых номеров образуемых земельных участков представлен в таблице 5.

Таблица 5

Номер образуемого участка согласно чертежу межевания	Кадастровый номер земельного участка	Местоположение	Площадь земельного участка, кв. м	Площадь образуемого земельного участка, кв. м	Условный номер образуемого земельного участка	Категория земель	Вид разрешенного использования	Вид права	Правообладатель	Вид разрешенного использования образуемого земельного участка	Сведения об отнесении (неотнесении) земельных участков к территории общего пользования	Сведения о резервировании и (или) изъятии для государственных или муниципальных нужд
1.1	69:15:0000020:2827	Тверская область, Конаковский муниципальный округ, д. Вараксино	142 286	5.44	:2827 :ЗУ1(1)	Земли населенных пунктов	Водный транспорт	Собственность	Тверская область	Железнодорожный транспорт	Земельный участок не будет отнесен к территории общего пользования после раздела	Подлежит изъятию после раздела
1.2				8.42	:2827 :ЗУ1(2)							
1.3				19.62	:2827 :ЗУ1(3)							
					33	Итого для :2827 :ЗУ1						
1.4	69:15:0000020:2828	Тверская область, Конаковский муниципальный округ, д. Вараксино	71700	5.90	:2828 :ЗУ1(1)	Земли населенных пунктов	Для жилищного строительства, для индивидуального жилищного строительства	Собственность	Общество с ограниченной ответственностью «Завидово Плаза», ИНН 5029140480	Железнодорожный транспорт	Земельный участок не будет отнесен к территории общего пользования после раздела	Подлежит изъятию после раздела
1.5				179.22	:2828 :ЗУ1(2)							
1.6				2889.69	:2828 :ЗУ1(3)							
1.7				2289.89	:2828 :ЗУ1(4)							
					5365	Итого для :2828 :ЗУ1						
1.8	69:15:0000020:3737	Тверская область, Конаковский муниципальный округ, д. Вараксино	253 457	263	:3737 :ЗУ1	Земли населенных пунктов	Для жилищного строительства, для индивидуального жилищного строительства	Собственность	Общество с ограниченной ответственностью «Завидово Плаза», ИНН 5029140480	Железнодорожный транспорт	Земельный участок не будет отнесен к территории общего пользования после раздела	Подлежит изъятию после раздела
1.9	69:15:0000020:2871	Тверская область, Конаковский муниципальный округ, в районе д. Шопа	49 380	977	:2871 :ЗУ1	Земли сельскохозяйственного назначения	Для сельскохозяйственного производства	Долевая собственность	Демянов Сергей Владимирович, Подгорный Алексей Михайлович, общество с ограниченной ответственностью «Крестьянское хозяйство	Железнодорожный транспорт	Земельный участок не будет отнесен к территории общего пользования после раздела	Подлежит изъятию после раздела

Номер образуемого участка согласно чертежу межевания	Кадастровый номер земельного участка	Местоположение	Площадь земельного участка, кв. м	Площадь образуемого земельного участка, кв. м	Условный номер образуемого земельного участка	Категория земель	Вид разрешенного использования	Вид права	Правообладатель	Вид разрешенного использования образуемого земельного участка	Сведения об отнесении (неотнесении) образуемых участков к территории общего пользования	Сведения о резервировании и (или) изъятии для государственных или муниципальных нужд
1.11	69:15:0000020:1400	Тверская область, Конаковский муниципальный округ, район д. Городище	206570	50	:1400 :ЗУ1	Земли сельскохозяйственного назначения	Для сельскохозяйственного производства, расширения деятельности крестьянского (фермерского) хозяйства	Собственность	Аль-Шаер Рами М. Владимировна	Железнодорожный транспорт	Земельный участок не будет отнесен к территории общего пользования после раздела	Подлежит изъятию после раздела
1.25	69:15:0000020:238 (входит в состав 69:15:0000000:55)	Тверская область, Конаковский муниципальный округ, в границах бывшего совхоза «Шошинский»	13 770 670	274	:55 :ЗУ1	Земли сельскохозяйственного назначения	Для ведения сельского хозяйства	Не зарегистрированы	Не	Железнодорожный транспорт	Земельный участок не будет отнесен к территории общего пользования после раздела	Подлежит изъятию после раздела
1.12	69:15:0000027	Тверская область, Конаковский муниципальный округ	-	56.59	:ЗУ1(1)	-	-	-	-	Железнодорожный транспорт	Земельный участок не будет отнесен к территории общего пользования после раздела	Подлежит резервированию до момента образования
1.13				55.15	:ЗУ1(2)							
1.14				51.57	:ЗУ1(3)							
				163	Итого для :ЗУ1							
1.15	69:15:0000021:1023	Тверская область, Конаковский муниципальный округ	58 853	157	:1023 :ЗУ1	Земли промышленности, энергетики, транспорта, связи, радиосвязи, телевидения	Под автотрассы «Москва – С.Петербург – Конаково – Ивановское»	Собственность /постоянное (бесспорное) пользование, в том числе	Субъект Российской Федерации Тверская область/ государственное казенное учреждение Тверской области «Дирекция	Железнодорожный транспорт	Земельный участок не будет отнесен к территории общего пользования после раздела	Подлежит изъятию после раздела

Номер образуемого участка согласно чертежу межевания	Кадастровый номер земельного участка	Местоположение	Площадь земельного участка, кв. м	Площадь образуемого земельного участка, кв. м	Условный номер образуемого земельного участка	Категория земель	Вид разрешенного использования	Вид права	Правообладатель	Вид разрешенного использования образуемого земельного участка	Сведения об отнесении (неотнесении) земельных участков к территории общего пользования	Сведения о резервировании и (или) изъятии для государственных или муниципальных нужд
1.16	69:15:0000000:1462	Тверская область, Конаковский муниципальный округ, государственное казенное учреждение «Тверское лесничество Тверской области», Завидовское участковое лесничество, лесные кварталы 1 – 35 (леса, ранее находившиеся во владении сельскохозяйственного производствен-	44373660	127.57	:1462 :ЗУ1(1)	Земли лесного фонда	Для ведения лесного хозяйства	-	Данные отсутствуют	Железнодорожный транспорт	Земельный участок не будет отнесен к территории общего пользования после раздела	Подлежит изъятию после раздела
1.17				656.44	:1462 :ЗУ1(2)	(далее – земли промышленности)						

Номер образуемого участка согласно чертежу межевания	Кадастровый номер земельного участка	Местоположение	Площадь земельного участка, кв. м	Площадь образуемого земельного участка, кв. м	Условный номер образуемого земельного участка	Категория земель	Вид разрешенного использования	Вид права	Правообладатель	Вид разрешенного использования образуемого земельного участка	Сведения об отнесении (неотнесении) образуемых земельных участков к территории общего пользования	Сведения о резервировании и (или) изъятии для государственных или муниципальных нужд
		ного кооператива «Завидово»)		784								
Итого для :1462 :ЗУ1												
1.18	69:15:0000020:1572	Тверская область, Конаковский муниципальный округ	6261	15	:1572 :ЗУ1	Земли промышленности	Под автодорогу Москва – С.Петербург – Конаково – Иваново	Собственность /постоянное (бессрочное) пользование,	Субъект Российской Федерации Тверская область/ государственное учреждение Тверской области «Дирекция территориального дорожного фонда Тверской области», ИНН 6905009018	Железнодорожный транспорт	Земельный участок не будет отнесен к территории общего пользования после раздела	Подлежит изъятию после раздела
1.19	69:15:0000000:1465	Тверская область, Конаковский муниципальный округ, государственное казенное учреждение «Тверское лесничество Тверской области», Завидовское участковое лесничество, лесные кварталы 1 – 9, 11 – 14 (леса, ранее находившиеся в ведении колхоза Шошинское)	12843877	121	:1465 :ЗУ1	Земли лесного фонда	Для ведения лесного хозяйства	-	-	Железнодорожный транспорт	Земельный участок не будет отнесен к территории общего пользования после раздела	Подлежит изъятию после раздела
1.20	69:15:0000020:295	Тверская область, Конаковский муниципальный	92539	140	:295 :ЗУ1	Земли сельскохозяйственного	Для ведения крестьянского хозяйства	Собственность	Общество с ограниченной ответственностью	Железнодорожный транспорт	Земельный участок не будет отнесен	Подлежит изъятию после раздела

Номер образуемого участка согласно чертежу межевания	Кадастровый номер земельного участка	Местоположение	Площадь земельного участка, кв. м	Площадь образуемого земельного участка, кв. м	Условный номер образуемого земельного участка	Категория земель	Вид разрешенного использования	Вид права	Правообладатель	Вид разрешенного использования образуемого земельного участка	Сведения об отнесении (неотнесении) образуемых земельных участков к территории общего пользования	Сведения о резервировании и (или) изъятии для государственных или муниципальных нужд
		округ, д. Рябинки				ного назначения			«Атлас Энтерпрайз», ИНН 6949107855		к территории общего пользования после раздела	
1.21	69:15:00000021	В границах кадастрового квартала	-	1734.13	:3У2(1)	-	-	-	-	Железнодорожный транспорт	Земельный участок не будет отнесен к территории общего пользования после раздела	Подлежит резервированию до момента образования
1.22				253.34	:3У2(2)							
1.23				13384.06	:3У2(3)							
Итого для :3У2												
1.24	69:15:00000000:1560	Тверская область, Конаковский муниципальный округ, п. 2-ое Моховое	34 593	2551	:1560 :3У1	Земли населенных пунктов	Использование: бытовое обслуживание	Собственность публично-правовых образований	Тверская область	Железнодорожный транспорт	Земельный участок не будет отнесен к территории общего пользования после раздела	Подлежит изъятию после раздела
Итого:												
				26266								

34. Образуемые земельные участки не относятся к территориям общего пользования.

35. Перечень земельных участков для занятия на период строительно-монтажных работ представлен в таблице 6.

Таблица 6

Условный номер сервитута	Кадастровый номер земельного участка, в отношении которого устанавливается публичный сервитут	Адрес или описание местоположения земель, земельного участка	Категория земель	Вид разрешенного использования земельных участков	Площадь образуемого сервитута, кв. м
ПС1.1	69:15:0000020:2827	Тверская область, Конаковский муниципальный округ, д. Вараксино	Земли населенных пунктов	Туристическое обслуживание	26
ПС1.2	69:15:0000020:2827	Тверская область, Конаковский муниципальный округ, д. Вараксино	Земли населенных пунктов	Туристическое обслуживание	47
ПС1.3	69:15:0000020:2827	Тверская область, Конаковский муниципальный округ, д. Вараксино	Земли населенных пунктов	Туристическое обслуживание	31
ПС1.4	69:15:0000020:2827	Тверская область, Конаковский муниципальный округ, д. Вараксино	Земли населенных пунктов	Туристическое обслуживание	124
ПС1.5	69:15:0000020:3737	Тверская область, Конаковский муниципальный округ, д. Вараксино	Земли населенных пунктов	Для жилищного строительства, для индивидуального жилищного строительства	19
	69:15:0000020:2828	Тверская область, Конаковский муниципальный округ, д. Вараксино	Земли населенных пунктов	Для жилищного строительства, для индивидуального жилищного строительства	13
ПС1.6	69:15:0000020:2827	Тверская область, Конаковский муниципальный округ, д. Вараксино	Земли населенных пунктов	Туристическое обслуживание	581
ПС1.7	69:15:0000020:3737	Тверская область, Конаковский муниципальный округ, д. Вараксино	Земли населенных пунктов	Для жилищного строительства, для индивидуального жилищного строительства	183
ПС1.8	69:15:0000020:2827	Тверская область, Конаковский муниципальный округ, д. Вараксино	Земли населенных пунктов	Туристическое обслуживание	225

Условный номер сервитута	Кадастровый номер земельного участка, в отношении которого устанавливается публичный сервитут	Адрес или описание местоположения земель, земельного участка	Категория земель	Вид разрешенного использования земельных участков	Площадь образуемого сервитута, кв. м
	69:15:0000020:3775	Тверская область, Конаковский муниципальный округ, д. Вараксино	Земли населенных пунктов	Туристическое обслуживание	281
ПС1.9	69:15:0000020:392	Тверская область, Конаковский муниципальный округ, д. Шоша	Земли промышленности, энергетики, транспорта, связи, радиовещания, телевидения, информатики, земли для обеспечения космической деятельности, земли обороны, безопасности и земли иного специального назначения (далее – земли промышленности)	Под федеральной автомобильной дорогой общего пользования с полосой отвода «Подъезд к пос. Шоша» (км 0+000 км 7+200)	176
ПС1.10	69:15:0000020:392	Тверская область, Конаковский муниципальный округ, д. Шоша	Земли промышленности	Под федеральной автомобильной дорогой общего пользования с полосой отвода «Подъезд к пос. Шоша» (км 0+000 км 7+200)	117
ПС1.11	69:15:0000020:2872	Тверская область, Конаковский муниципальный округ, в районе д. Шоша	Земли сельскохозяйственного назначения	Для сельскохозяйственного производства	11
ПС1.12	69:15:0000020:2871	Тверская область, Конаковский муниципальный округ, в районе д. Шоша	Земли сельскохозяйственного назначения	Для сельскохозяйственного производства	72
ПС1.13	69:15:0000020:2871	Тверская область, Конаковский муниципальный округ, в районе д. Шоша	Земли сельскохозяйственного назначения	Для сельскохозяйственного производства	49
ПС1.14	69:15:0000020:2871	Тверская область, Конаковский муниципальный округ, в районе д. Шоша	Земли сельскохозяйственного назначения	Для сельскохозяйственного производства	404
ПС1.15	69:15:0000020:2871	Тверская область, Конаковский муниципальный округ,	Земли сельскохозяйственного	Для сельскохозяйственного	223

Условный номер сервитута	Кадастровый номер земельного участка, в отношении которого устанавливается публичный сервитут	Адрес или описание местоположения земель, земельного участка	Категория земель	Вид разрешенного использования земельных участков	Площадь образуемого сервитута, кв. м
		в районе д. Шоша	назначения	производства	
	69:15:0000020:2872	Тверская область, Конаковский муниципальный округ, в районе д. Шоша	Земли сельскохозяйственного назначения	Для сельскохозяйственного производства	38
ПС1.16	69:15:0000020:1898	Тверская область, Конаковский муниципальный округ, Тверское лесничество, Октябрьское участковое лесничество, лесной квартал 26	Земли лесного фонда	Для ведения лесного хозяйства	191
ПС1.17	69:15:0000020:1898	Тверская область, Конаковский муниципальный округ, Тверское лесничество, Октябрьское участковое лесничество, лесной квартал 26	Земли лесного фонда	Для ведения лесного хозяйства	460
ПС1.18	69:15:0000020:724	Тверская область, Конаковский муниципальный округ, д. Городище	Земли сельскохозяйственного назначения	Для ведения сельского хозяйства	914
	69:15:0000020:1405	Тверская область, Конаковский муниципальный округ, район д. Городище	Земли сельскохозяйственного назначения	Для сельскохозяйственного производства – расширение деятельности крестьянского (фермерского) хозяйства	166
ПС1.19	69:15:0000027:4809	Тверская область, Конаковский муниципальный округ, д. Архангельское	Земли населенных пунктов	Коммунальное обслуживание	1119
	69:15:0000000:2332	Тверская область, Конаковский муниципальный округ, в районе д. Терехово	Земли сельскохозяйственного назначения	Для ведения сельского хозяйства	12
ПС1.20	69:15:0000000:2332	Тверская область, Конаковский муниципальный округ, в районе д. Терехово	Земли сельскохозяйственного назначения	Для ведения сельского хозяйства	119
	69:15:0000020:3369	Тверская область, Конаковский муниципальный округ, в районе д. Терехово	Земли сельскохозяйственного назначения	Для ведения сельского хозяйства	57
	69:15:0000020:3096	Тверская область, Конаковский муниципальный округ, д. Терехово, территория ЖК	Земли населенных пунктов	Для индивидуального жилищного строительства	820

Условный номер сервитута	Кадастровый номер земельного участка, в отношении которого устанавливается публичный сервитут	Адрес или описание местоположения земель, земельного участка	Категория земель	Вид разрешенного использования земельных участков	Площадь образуемого сервитута, кв. м
		Лесной берег, улица Бобровая, земельный участок 19			
	69:15:0000020:3105	Тверская область, Конаковский муниципальный округ, д. Терехово, территория ЖК Лесной берег, улица Бобровая, земельный участок 21	Земли населенных пунктов	Для индивидуального жилищного строительства	57
	69:15:0000020:3717	Тверская область, Конаковский муниципальный округ, д. Терехово	Земли населенных пунктов	Для ведения сельского хозяйства	6218
	69:15:0000020:3222	Тверская область, Конаковский муниципальный округ, д. Терехово, территория ЖК Лесной берег, улица Бобровая, земельный участок 17А	Земли населенных пунктов	Для сельскохозяйственного производства	95
	69:15:0000020:3716	Тверская область, Конаковский муниципальный округ, д. Терехово, территория ЖК Лесной берег, улица Бобровая, земельный участок 23А	Земли населенных пунктов	Для ведения сельского хозяйства	858
	69:15:0000020:3106	Тверская область, Конаковский муниципальный округ, д. Терехово, территория ЖК Лесной берег, улица Бобровая, земельный участок 23	Земли населенных пунктов	Для индивидуального жилищного строительства	59
	69:15:0000020:3107	Тверская область, Конаковский муниципальный округ, д. Терехово, территория ЖК Лесной берег, улица Бобровая, земельный участок 25	Земли населенных пунктов	Для индивидуального жилищного строительства	64
	69:15:0000020:3108	Тверская область, Конаковский муниципальный округ, д. Терехово, территория ЖК Лесной берег, улица Бобровая, земельный	Земли населенных пунктов	Для индивидуального жилищного строительства	68

Условный номер сервитута	Кадастровый номер земельного участка, в отношении которого устанавливается публичный сервитут	Адрес или описание местоположения земель, земельного участка	Категория земель	Вид разрешенного использования земельных участков	Площадь образуемого сервитута, кв. м
		участок 27			
	69:15:0000020:3109	Тверская область, Конаковский муниципальный округ, д. Терехово, территория ЖК Лесной берег, улица Бобровая, земельный участок 29	Земли населенных пунктов	Для индивидуального жилищного строительства	64
	69:15:0000020:3110	Тверская область, Конаковский муниципальный округ, д. Терехово, территория ЖК Лесной берег, улица Бобровая, земельный участок 31	Земли населенных пунктов	Для индивидуального жилищного строительства	20
	69:15:0000020:3111	Тверская область, Конаковский муниципальный округ, д. Терехово, территория ЖК Лесной берег, улица Бобровая, земельный участок 33	Земли населенных пунктов	Для индивидуального жилищного строительства	56
	69:15:0000020:3668	Тверская область, Конаковский муниципальный округ, д. Терехово	Земли населенных пунктов	Для сельскохозяйственного производства	20
	69:15:0000020:3112	Тверская область, Конаковский муниципальный округ, д. Терехово, территория ЖК Лесной берег, улица Бобровая, земельный участок 35	Земли населенных пунктов	Для индивидуального жилищного строительства	65
	69:15:0000020:3097	Тверская область, Конаковский муниципальный округ, д. Терехово, территория ЖК Лесной берег, улица Бобровая, земельный участок 37	Земли населенных пунктов	Для индивидуального жилищного строительства	81
ПС1.21	69:15:0000000:2332	Тверская область, Конаковский муниципальный округ, в районе д. Терехово	Земли сельскохозяйственного назначения	Для ведения сельского хозяйства	280
ПС1.22	69:15:0000000:2332	Тверская область, Конаковский муниципальный округ, в районе д. Терехово	Земли сельскохозяйственного назначения	Для ведения сельского хозяйства	178

Условный номер сервитута	Кадастровый номер земельного участка, в отношении которого устанавливается публичный сервитут	Адрес или описание местоположения земель, земельного участка	Категория земель	Вид разрешенного использования земельных участков	Площадь образуемого сервитута, кв. м
	69:15:0000020:3540	Тверская область, Конаковский муниципальный округ, в районе д. Терехово	Земли сельскохозяйственного назначения	Для ведения сельского хозяйства	170
	69:15:0000020:3403	Тверская область, Конаковский муниципальный округ, в районе д. Терехово	Земли сельскохозяйственного назначения	Для ведения сельского хозяйства	57
ПС1.23	69:15:0000020	Тверская область, Конаковский муниципальный округ	-	-	21
	69:15:0000020:103	Тверская область, Конаковский муниципальный округ, д. Шуклово	Земли сельскохозяйственного назначения	Для ведения крестьянского хозяйства	336
ПС1.24	69:15:0000000:1469	Тверская область, Конаковский муниципальный округ, государственное казенное учреждение «Тверское лесничество Тверской области», Октябрьское участковое лесничество, Октябрьское урочище, лесные кварталы: 1 – 25, 27 – 74	Земли лесного фонда	Для ведения лесного хозяйства	257
ПС1.25	69:15:0000000:1469	Тверская область, Конаковский муниципальный округ, государственное казенное учреждение «Тверское лесничество Тверской области», Октябрьское участковое лесничество, Октябрьское урочище, лесные кварталы: 1 – 25, 27 – 74	Земли лесного фонда	Для ведения лесного хозяйства	252
ПС1.26	69:15:0000020:737	Тверская область, Конаковский муниципальный округ, д. Рябинки	Земли сельскохозяйственного назначения	Для ведения сельского хозяйства	425
ПС1.27	69:15:0000020:738	Тверская область, Конаковский муниципальный округ, д. Рябинки	Земли сельскохозяйственного назначения	Для ведения сельского хозяйства	774
	69:15:0000000:1462	Тверская область, Конаковский муниципальный округ, государственное казенное учреждение «Тверское	Земли лесного фонда	Для ведения лесного хозяйства	1009

Условный номер сервитута	Кадастровый номер земельного участка, в отношении которого устанавливается публичный сервитут	Адрес или описание местоположения земель, земельного участка	Категория земель	Вид разрешенного использования земельных участков	Площадь образуемого сервитута, кв. м
		лесничество Тверской области», Завидовское участковое лесничество, лесные кварталы 1 – 35 (леса, ранее находившиеся во владении СПК «Завидово»)			
	69:15:0000021:1023	Тверская область, Конаковский муниципальный округ	Земли промышленности	Под автодорогу «Москва – С.Петербург – Конаково – Ивановское»	49
ПС1.28	69:15:0000020:738	Тверская область, Конаковский муниципальный округ, д. Рябинки	Земли сельскохозяйственного назначения	Для ведения сельского хозяйства	1858
	69:15:0000020	Тверская область, Конаковский муниципальный округ	-	-	5
	69:15:0000020:1572	Тверская область, Конаковский муниципальный округ	Земли промышленности	Под автодорогу «Москва – С.Петербург – Конаково – Ивановское»	55
ПС1.29	69:15:0000020:1572	Тверская область, Конаковский муниципальный округ	Земли промышленности	Под автодорогу «Москва – С.Петербург – Конаково – Ивановское»	19
	69:15:0000000:1465	Тверская область, Конаковский муниципальный округ, государственное казенное учреждение «Тверское лесничество Тверской области», Завидовское участковое лесничество, лесные кварталы 1 – 9, 11 – 14 (леса, ранее находившиеся в ведении крестьянское хозяйство «Шошинское»)	Земли лесного фонда	Для ведения лесного хозяйства	318
	69:15:0000000:1462	Тверская область, Конаковский муниципальный округ, государственное казенное учреждение «Тверское	Земли лесного фонда	Для ведения лесного хозяйства	140

Условный номер сервитута	Кадастровый номер земельного участка, в отношении которого устанавливается публичный сервитут	Адрес или описание местоположения земель, земельного участка	Категория земель	Вид разрешенного использования земельных участков	Площадь образуемого сервитута, кв. м
		лесничество Тверской области», Завидовское участковое лесничество, лесные кварталы 1 – 35 (леса, ранее находившиеся во владении сельскохозяйственного производственного кооператива «Завидово»)			
	69:15:0000020:294	Тверская область, Конаковский муниципальный округ, д. Рябинки	Земли сельскохозяйственного назначения	Для ведения крестьянского хозяйства	470
	69:15:0000020	Тверская область, Конаковский муниципальный округ	-	-	835
ПС1.30	69:15:0000021:1023	Тверская область, Конаковский муниципальный округ	Земли промышленности	Под автодорогу «Москва – С.Петербург – Конаково – Ивановское»	21
	69:15:0000000:1462	Тверская область, Конаковский муниципальный округ, государственное казенное учреждение «Тверское лесничество Тверской области», Завидовское участковое лесничество, лесные кварталы 1 – 35 (леса, ранее находившиеся во владении сельскохозяйственного производственного кооператива «Завидово»)	Земли лесного фонда	Для ведения лесного хозяйства	2630
ПС1.31	69:15:0000000:1560	Тверская область, Конаковский муниципальный округ, пос. 2-ое Моховое	Земли населенных пунктов	Бытовое обслуживание	2150
	69:15:0201001:657	Тверская область, Конаковский муниципальный округ, пос. 2-е Моховое, улица Вокзальная, земельный участок 9А	Земли населенных пунктов	Для нужд железнодорожного транспорта	7569

Условный номер сервитута	Кадастровый номер земельного участка, в отношении которого устанавливается публичный сервитут	Адрес или описание местоположения земель, земельного участка	Категория земель	Вид разрешенного использования земельных участков	Площадь образуемого сервитута, кв. м
	69:15:0000021:1977	Тверская область, Конаковский муниципальный округ, полоса отвода железной дороги на территории 33 районов и 12 городов областного подчинения	Земли промышленности	Для нужд железнодорожного транспорта	108443
ПС1.32	69:15:0000021:1977	Тверская область, Конаковский муниципальный округ, полоса отвода железной дороги на территории 33 районов и 12 городов областного подчинения	Земли промышленности	Для нужд железнодорожного транспорта	27036
	69:15:0000021	Тверская область, Конаковский муниципальный округ	-	-	4072
	69:15:0000000:1600	Тверская область, муниципальный округ Конаковский	Земли сельскохозяйственного назначения	Для ведения сельского хозяйства	96
	69:15:0000000:1462	Тверская область, Конаковский муниципальный округ, государственное казенное учреждение «Тверское лесничество Тверской области», Завидовское участковое лесничество, лесные кварталы 1 – 35 (леса, ранее находившиеся во владении сельскохозяйственного производственного кооператива «Завидово»)	Земли лесного фонда	Для ведения лесного хозяйства	1926
	69:15:0000000:14	Тверская область, Конаковский муниципальный округ	Земли промышленности	Под полосой отвода автомобильной дороги Москва – Санкт-Петербург	528
ПС1.33	69:15:0000021:1023	Тверская область, Конаковский муниципальный округ	Земли промышленности	Под автодорогу «Москва – С.Петербург – Конаково – Иваньково»	70

36. Перечень земельных участков для занятия на период эксплуатации переустраиваемых или необходимых для эксплуатации линейного объекта инженерных коммуникаций представлен в таблице 7.

Таблица 7

Условный номер сервитута	Кадастровый номер земельного участка, в отношении которого устанавливается публичный сервитут	Адрес или описание местоположения земель, земельного участка	Категория земель	Вид разрешенного использования земельных участков	Площадь образуемого сервитута, кв. м
ПС2	69:15:0000020:3737	Тверская область, Конаковский муниципальный округ, д. Вараксино	Земли населенных пунктов	Для жилищного строительства, для индивидуального жилищного строительства	5
	69:15:0000020:2828	Тверская область, Конаковский муниципальный округ, д. Вараксино	Земли населенных пунктов	Для жилищного строительства, для индивидуального жилищного строительства	14
	69:15:0000020:3787	Тверская область, Конаковский муниципальный округ, д. Вараксино	Земли населенных пунктов	Для жилищного строительства, для индивидуального жилищного строительства	144
ПС3	69:15:0000020:3737	Тверская область, Конаковский муниципальный округ, д. Вараксино	Земли населенных пунктов	Для жилищного строительства, для индивидуального жилищного строительства	195
	69:15:0000020:3787	Тверская область, Конаковский муниципальный округ, д. Вараксино	Земли населенных пунктов	Для жилищного строительства, для индивидуального жилищного строительства	584
	69:15:0000020:2827	Тверская область, Конаковский муниципальный округ, д. Вараксино	Земли населенных пунктов	Туристическое обслуживание	149
	69:15:0000020:3775	Тверская область, Конаковский муниципальный округ, д. Вараксино	Земли населенных пунктов	Туристическое обслуживание	182
ПС4	69:15:0000020:3782	Тверская область, Конаковский муниципальный округ, полоса отвода железной дороги	Земли сельскохозяйственного назначения	Железнодорожный транспорт	169
	69:15:0000020:3776	Тверская область, Конаковский муниципальный округ, полоса отвода железной дороги	Земли сельскохозяйственного назначения	Железнодорожный транспорт	325
ПС5	69:15:0000020:2871	Тверская область, Конаковский муниципальный округ, в районе д. Шоша	Земли сельскохозяйственного назначения	Для сельскохозяйственного производства	165

Условный номер сервитута	Кадастровый номер земельного участка, в отношении которого устанавливается публичный сервитут	Адрес или описание местоположения земель, земельного участка	Категория земель	Вид разрешенного использования земельных участков	Площадь образуемого сервитута, кв. м
	69:15:0000020:3776	Тверская область, Конаковский муниципальный округ, полоса отвода железной дороги	Земли сельскохозяйственного назначения	Железнодорожный транспорт	126
ПС6	69:15:0000027:4809	Тверская область, Конаковский муниципальный округ, д. Архангельское	Земли населенных пунктов	Коммунальное обслуживание	288
	69:15:0000020:3791	Тверская область, Конаковский муниципальный округ, полоса отвода железной дороги	Земли сельскохозяйственного назначения	Железнодорожный транспорт	184
	69:15:0000000:2332	Тверская область, Конаковский муниципальный округ, в районе д. Терехово	Земли сельскохозяйственного назначения	Для ведения сельского хозяйства	119
	69:15:0000020:3369	Тверская область, Конаковский муниципальный округ, в районе д. Терехово	Земли сельскохозяйственного назначения	Для ведения сельского хозяйства	14
	69:15:0000020:3096	Тверская область, Конаковский муниципальный округ, д. Терехово, территория ЖК Лесной берег, улица Бобровая, земельный участок 19	Земли населенных пунктов	Для индивидуального жилищного строительства	269
	69:15:0000020:3717	Тверская область, Конаковский муниципальный округ, д. Терехово	Земли населенных пунктов	Для ведения сельского хозяйства	1480
ПС7	69:15:0000020:738	Тверская область, Конаковский муниципальный округ, д. Рябинки	Земли сельскохозяйственного назначения	Для ведения сельского хозяйства	66
	69:15:0000020:3807	Тверская область, Конаковский муниципальный округ, полоса отвода железной дороги	Земли сельскохозяйственного назначения	Железнодорожный транспорт	196
ПС8	69:15:0000020:738	Тверская область, Конаковский муниципальный округ, д. Рябинки	Земли сельскохозяйственного назначения	Для ведения сельского хозяйства	204
	69:15:0000020:3807	Тверская область, Конаковский муниципальный округ, полоса отвода железной дороги	Земли сельскохозяйственного назначения	Железнодорожный транспорт	603

Условный номер сервитута	Кадастровый номер земельного участка, в отношении которого устанавливается публичный сервитут	Адрес или описание местоположения земель, земельного участка	Категория земель	Вид разрешенного использования земельных участков	Площадь образуемого сервитута, кв. м
ПС9	69:15:0000000:1465	Тверская область, Конаковский муниципальный округ, государственное казенное учреждение «Тверское лесничество Тверской области», Завидовское участковое лесничество, лесные кварталы 1 – 9, 11 – 14 (леса, ранее находившиеся в ведении крестьянского хозяйства «Шошинское»)	Земли лесного фонда	Для ведения лесного хозяйства	113
	69:15:0000000:2675	Тверская область, Конаковский муниципальный округ, д. Терехово, Тверское Лесничество, Завидовское участковое лесничество, квартал 5, части лесотаксационных выделов 3, 17, 18, 19, 20, 25, квартал 10, части лесотаксационных выделов 15, 18, 19, 20, квартал 12, части лесотаксационных выделов 6, 7, 10, 11, 12, квартал 14, части лесотаксационных выделов 28	Земли лесного фонда	Железнодорожный транспорт	222
	69:15:0000000:1462	Тверская область, Конаковский муниципальный округ, государственное казенное учреждение «Тверское лесничество Тверской области», Завидовское участковое лесничество, лесные кварталы 1 – 35 (леса, ранее находившиеся во владении сельскохозяйственного производственного кооператива «Завидово»)	Земли лесного фонда	Для ведения лесного хозяйства	191
ПС10	69:15:0000020:294	Тверская область, Конаковский муниципальный округ, д. Рябинки	Земли сельскохозяйственного назначения	Для ведения крестьянского хозяйства	6

Условный номер сервитута	Кадастровый номер земельного участка, в отношении которого устанавливается публичный сервитут	Адрес или описание местоположения земель, земельного участка	Категория земель	Вид разрешенного использования земельных участков	Площадь образуемого сервитута, кв. м
	69:15:0000020	Тверская область, Конаковский муниципальный округ	-	-	26
	69:15:0000000:2675	Тверская область, Конаковский муниципальный округ, д. Терехово, Тверское Лесничество, Завидовское участковое лесничество, квартал 5, части лесотаксационных выделов 3, 17, 18, 19, 20, 25, квартал 10, части лесотаксационных выделов 15, 18, 19, 20, квартал 12, части лесотаксационных выделов 6, 7, 10, 11, 12, квартал 14, части лесотаксационных выделов 28	Земли лесного фонда	Железнодорожный транспорт	219
	69:15:0000000:1462	Тверская область, Конаковский муниципальный округ, государственное казенное учреждение «Тверское лесничество Тверской области», Завидовское участковое лесничество, лесные кварталы 1 – 35 (леса, ранее находившиеся во владении сельскохозяйственного производственного кооператива «Завидово»)	Земли лесного фонда	Для ведения лесного хозяйства	79
ПС11.1	69:15:0000020:3787	Тверская область, Конаковский муниципальный округ, д. Вараксино	Земли населенных пунктов	Для жилищного строительства, для индивидуального жилищного строительства	9786
	69:15:0000020:2828	Тверская область, Конаковский муниципальный округ, д. Вараксино	Земли населенных пунктов	Для жилищного строительства, для индивидуального жилищного строительства	3258
	69:15:0000020:3737	Тверская область, Конаковский муниципальный округ, д. Вараксино	Земли населенных пунктов	Для жилищного строительства, для индивидуального жилищного строительства	271

Условный номер сервитута	Кадастровый номер земельного участка, в отношении которого устанавливается публичный сервитут	Адрес или описание местоположения земель, земельного участка	Категория земель	Вид разрешенного использования земельных участков	Площадь образуемого сервитута, кв. м
	69:15:0000020:392	Тверская область, Конаковский муниципальный округ, д. Шоша	Земли промышленности	Под федеральной автомобильной дорогой общего пользования с полосой отвода «Подъезд к пос. Шоша» (км 0+000 км 7+200)	438
	69:15:0000020:3809	Тверская область, Конаковский муниципальный округ, полоса отвода железной дороги	Земли промышленности	Железнодорожный транспорт	117
	69:15:0000020:3782	Тверская область, Конаковский муниципальный округ, полоса отвода железной дороги	Земли сельскохозяйственного назначения	Железнодорожный транспорт	40
	69:15:0000020:3776	Тверская область, Конаковский муниципальный округ, полоса отвода железной дороги	Земли сельскохозяйственного назначения	Железнодорожный транспорт	4305
	69:15:0000020:2871	Тверская область, Конаковский муниципальный округ, в районе д. Шоша	Земли сельскохозяйственного назначения	Для сельскохозяйственного производства	1452
	69:15:0000020:3797	Тверская область, Конаковский муниципальный округ, полоса отвода железной дороги	Земли сельскохозяйственного назначения	Железнодорожный транспорт	246
	69:15:0000020:3851	Тверская область, Конаковский муниципальный округ, Тверское Лесничество, Октябрьское участковое лесничество, квартал 26, части лесотаксационных выделов 1, 3, 4, 6, 7, 8, 12, 13, 31	Земли лесного фонда	Железнодорожный транспорт	16477
	69:15:0000020:1898	Тверская область, Конаковский муниципальный округ, Тверское лесничество, Октябрьское участковое лесничество, лесной квартал 26	Земли лесного фонда	Для ведения лесного хозяйства	3236

Условный номер сервитута	Кадастровый номер земельного участка, в отношении которого устанавливается публичный сервитут	Адрес или описание местоположения земель, земельного участка	Категория земель	Вид разрешенного использования земельных участков	Площадь образуемого сервитута, кв. м
	69:15:0000020:1400	Тверская область, Конаковский муниципальный округ, район д. Городище	Земли сельскохозяйственного назначения	Для сельскохозяйственного производства – расширение деятельности крестьянского (фермерского) хозяйства	727
	69:15:0000020:3789	Тверская область, Конаковский муниципальный округ	Земли сельскохозяйственного назначения	Железнодорожный транспорт	3058
	69:15:0000020:3785	Тверская область, Конаковский муниципальный округ, полоса отвода железной дороги	Земли сельскохозяйственного назначения	Железнодорожный транспорт	2246
	69:15:0000020:724	Тверская область, Конаковский муниципальный округ, д. Городище	Земли сельскохозяйственного назначения	Для ведения сельского хозяйства	514
	69:15:0000020:3790	Тверская область, Конаковский муниципальный округ, полоса отвода железной дороги	Земли сельскохозяйственного назначения	Железнодорожный транспорт	4459
	69:15:0000020:1405	Тверская область, Конаковский муниципальный округ, район д. Городище	Земли сельскохозяйственного назначения	Для сельскохозяйственного производства – расширение деятельности крестьянского (фермерского) хозяйства	957
	69:15:0000020:3785	Тверская область, Конаковский муниципальный округ, полоса отвода железной дороги	Земли сельскохозяйственного назначения	Железнодорожный транспорт	618
	69:15:0000020:724	Тверская область, Конаковский муниципальный округ, д. Городище	Земли сельскохозяйственного назначения	Для ведения сельского хозяйства	16
	69:15:0000000:55:3У1	Тверская область, Конаковский муниципальный округ, д. Вахонино (площадь уточненная – 274 кв. м)	Земли сельскохозяйственного назначения	Железнодорожный транспорт	160

Условный номер сервитута	Кадастровый номер земельного участка, в отношении которого устанавливается публичный сервитут	Адрес или описание местоположения земель, земельного участка	Категория земель	Вид разрешенного использования земельных участков	Площадь образуемого сервитута, кв. м
	69:15:0000020	Тверская область, р-н Конаковский, с/п Вахонинское	-	-	18
	69:15:0000020:3791 (2)	Тверская область, Конаковский муниципальный округ, полоса отвода железной дороги	Земли сельскохозяйственного назначения	Железнодорожный транспорт	1701
	69:15:0000000:2332	Тверская область, Конаковский муниципальный округ, в районе д. Терехово	Земли сельскохозяйственного назначения	Для ведения сельского хозяйства	293
	69:15:0000020:3814	Тверская область, Конаковский муниципальный округ, д. Терехово, полоса отвода железной дороги	Земли населенных пунктов	Железнодорожный транспорт	97
	69:15:0000020:3096	Тверская область, Конаковский муниципальный округ, д. Терехово, территория ЖК Лесной берег, улица Бобровая, земельный участок 19	Земли населенных пунктов	Для индивидуального жилищного строительства	80
	69:15:0000020:3786	Тверская область, Конаковский муниципальный округ, д. Терехово, полоса отвода железной дороги	Земли населенных пунктов	Железнодорожный транспорт	30
	69:15:0000020:3105	Тверская область, Конаковский муниципальный округ, д. Терехово, территория ЖК Лесной берег, улица Бобровая, земельный участок 21	Земли населенных пунктов	Для индивидуального жилищного строительства	93
	69:15:0000020:3380	Тверская область, Конаковский муниципальный округ, в районе д. Терехово	Земли сельскохозяйственного назначения	Для ведения сельского хозяйства	421
	69:15:0000020:3391	Тверская область, Конаковский муниципальный округ, в районе д. Терехово	Земли сельскохозяйственного назначения	Для ведения сельского хозяйства	573
	69:15:0000020:3106	Тверская область, Конаковский муниципальный округ, д. Терехово, территория ЖК Лесной берег,	Земли населенных пунктов	Для индивидуального жилищного строительства	3

Условный номер сервитута	Кадастровый номер земельного участка, в отношении которого устанавливается публичный сервитут	Адрес или описание местоположения земель, земельного участка	Категория земель	Вид разрешенного использования земельных участков	Площадь образуемого сервитута, кв. м
		улица Бобровая, земельный участок 23			
	69:15:0000021:2769	Тверская область, Конаковский муниципальный округ, полоса отвода железной дороги	Земли сельскохозяйственного назначения	Железнодорожный транспорт	1502
	69:15:0000020:3795	Тверская область, Конаковский муниципальный округ, полоса отвода железной дороги	Земли сельскохозяйственного назначения	Железнодорожный транспорт	283
	69:15:0000020:3398	Тверская область, Конаковский муниципальный округ, в районе д. Терехово	Земли сельскохозяйственного назначения	Для ведения сельского хозяйства	119
	69:15:0000021:2769 (1)	Тверская область, Конаковский муниципальный округ, полоса отвода железной дороги	Земли сельскохозяйственного назначения	Железнодорожный транспорт	418
	69:15:0000020:3806	Тверская область, Конаковский муниципальный округ, полоса отвода железной дороги	Земли сельскохозяйственного назначения	Железнодорожный транспорт	23
	69:15:0000020:3399	Тверская область, Конаковский муниципальный округ, в районе д. Терехово	Земли сельскохозяйственного назначения	Для ведения сельского хозяйства	68
	69:15:0000020:3791	Тверская область, Конаковский муниципальный округ, полоса отвода железной дороги	Земли сельскохозяйственного назначения	Железнодорожный транспорт	5381
	69:15:0000000:2332	Тверская область, Конаковский муниципальный округ, в районе д. Терехово	Земли сельскохозяйственного назначения	Для ведения сельского хозяйства	179
	69:15:0000000:2332	Тверская область, Конаковский муниципальный округ, в районе д. Терехово	Земли сельскохозяйственного назначения	Для ведения сельского хозяйства	812
	69:15:0000000:2332	Тверская область, Конаковский муниципальный округ, в районе д. Терехово	Земли сельскохозяйственного назначения	Для ведения сельского хозяйства	304
	69:15:0000020:3540	Тверская область, Конаковский муниципальный округ, в районе д. Терехово	Земли сельскохозяйственного назначения	Для ведения сельского хозяйства	495

Условный номер сервитута	Кадастровый номер земельного участка, в отношении которого устанавливается публичный сервитут	Адрес или описание местоположения земель, земельного участка	Категория земель	Вид разрешенного использования земельных участков	Площадь образуемого сервитута, кв. м
			назначения		
	69:15:0000020:3371	Тверская область, Конаковский муниципальный округ, в районе д. Терехово	Земли сельскохозяйственного назначения	Для ведения сельского хозяйства	77
	69:15:0000020:3372	Тверская область, Конаковский муниципальный округ, в районе д. Терехово	Земли сельскохозяйственного назначения	Для ведения сельского хозяйства	3
	69:15:0000000:2674	Тверская область, Конаковский муниципальный округ	Земли промышленности	Железнодорожный транспорт	6526
	69:15:0000020	Тверская область, Конаковский муниципальный округ	-	-	2022
	69:15:0000020:103	Тверская область, Конаковский муниципальный округ, д. Шуклово		Для ведения крестьянского хозяйства	5
	69:15:0000000:2682	Тверская область, Конаковский муниципальный округ, Тверское Лесничество, Октябрьское участковое лесничество, квартал 27, части лесотаксационных выделов 13,15, 20, 21, 30, 32, 33, 38, 39, 46, 54, 55, квартал 41, части лесотаксационных выделов 3, 6, 8, 15, 17, 19, 20, 21, квартал 42, части лесотаксационных выделов 10, 18, квартал 54, части лесотаксационных выделов 1, 6, 8, 22, 24, 25, квартал 58, часть лесотаксационного выдела 35, квартал 59, части лесотаксационных выделов 3, 4, 6	Земли лесного фонда	Железнодорожный транспорт	23081
	69:15:0000000:1469	Тверская область, Конаковский муниципальный округ, государственное казенное учреждение «Тверское лесничество Тверской области», Октябрьское участковое лесничество, Октябрьское урочище,	Земли лесного фонда	Для ведения лесного хозяйства	5749

Условный номер сервитута	Кадастровый номер земельного участка, в отношении которого устанавливается публичный сервитут	Адрес или описание местоположения земель, земельного участка	Категория земель	Вид разрешенного использования земельных участков	Площадь образуемого сервитута, кв. м
		лесные кварталы: 1 – 25, 27 – 74			
	69:15:0000000:2675	Тверская область, Конаковский муниципальный округ, д. Терехово, Тверское Лесничество, Завидовское участковое лесничество, квартал 5, части лесотаксационных выделов 3, 17, 18, 19, 20, 25, квартал 10, части лесотаксационных выделов 15, 18, 19, 20, квартал 12, части лесотаксационных выделов 6, 7, 10, 11, 12, квартал 14, части лесотаксационных выделов 28	Земли лесного фонда	Железнодорожный транспорт	7
	69:15:0000020:3804	Тверская область, Конаковский муниципальный округ, полоса отвода железной дороги	Земли сельскохозяйственного назначения	Железнодорожный транспорт	1745
	69:15:0000020:737	Тверская область, Конаковский муниципальный округ, д. Рябинки	Земли сельскохозяйственного назначения	Для ведения сельского хозяйства	276
	69:15:0000020:3808	Тверская область, Конаковский муниципальный округ, полоса отвода железной дороги	Земли сельскохозяйственного назначения	Железнодорожный транспорт	2118
	69:15:0000020:1542	Тверская область, Конаковский муниципальный округ	Земли сельскохозяйственного назначения	Для сельскохозяйственного производства	588
	69:15:0000020:3804	Тверская область, Конаковский муниципальный округ, полоса отвода железной дороги	Земли сельскохозяйственного назначения	Железнодорожный транспорт	1000
	69:15:0000020:737	Тверская область, Конаковский муниципальный округ, д. Рябинки	Земли сельскохозяйственного назначения	Для ведения сельского хозяйства	211
	69:15:0000020:3807	Тверская область, Конаковский муниципальный округ, полоса отвода железной дороги	Земли сельскохозяйственного назначения	Железнодорожный транспорт	8522

Условный номер сервитута	Кадастровый номер земельного участка, в отношении которого устанавливается публичный сервитут	Адрес или описание местоположения земель, земельного участка	Категория земель	Вид разрешенного использования земельных участков	Площадь образуемого сервитута, кв. м
	69:15:0000020:738	Тверская область, Конаковский муниципальный округ, д. Рябинки	Земли сельскохозяйственного назначения	Для ведения сельского хозяйства	2188
	69:15:0000021:2771	Тверская область, Конаковский муниципальный округ	Земли промышленности	Железнодорожный транспорт	84
	69:15:0000021:1023	Тверская область, Конаковский муниципальный округ	Земли промышленности	Под автодорогу «Москва – С.Петербург – Конаково – Ивановково»	392
	69:15:0000000:2675	Тверская область, Конаковский муниципальный округ, д. Терехово, Тверское Лесничество, Завидовское участковое лесничество, квартал 5, части лесотаксационных выделов 3, 17, 18, 19, 20, 25, квартал 10, части лесотаксационных выделов 15, 18, 19, 20, квартал 12, части лесотаксационных выделов 6, 7, 10, 11, 12, квартал 14, части лесотаксационных выделов 28	Земли лесного фонда	Железнодорожный транспорт	1936
	69:15:0000000:1462	Тверская область, Конаковский муниципальный округ, государственное казенное учреждение «Тверское лесничество Тверской области», Завидовское участковое лесничество, лесные кварталы 1 – 35 (леса, ранее находившиеся во владении сельскохозяйственного производственного кооператива «Завидово»)	Земли лесного фонда	Для ведения лесного хозяйства	58
	69:15:0000020:294	Тверская область, Конаковский муниципальный округ, д. Рябинки	Земли сельскохозяйственного назначения	Для ведения крестьянского хозяйства	20

Условный номер сервитута	Кадастровый номер земельного участка, в отношении которого устанавливается публичный сервитут	Адрес или описание местоположения земель, земельного участка	Категория земель	Вид разрешенного использования земельных участков	Площадь образуемого сервитута, кв. м
	69:15:0000020:3799	Тверская область, Конаковский муниципальный округ, полоса отвода железной дороги	Земли сельскохозяйственного назначения	Железнодорожный транспорт	1
	69:15:0000000:1462	Тверская область, Конаковский муниципальный округ, государственное казенное учреждение «Тверское лесничество Тверской области», Завидовское участковое лесничество, лесные кварталы 1 – 35 (леса, ранее находившиеся во владений сельскохозяйственного производственного кооператива «Завидово»)	Земли лесного фонда	Для ведения лесного хозяйства	54
	69:15:0000020:294	Тверская область, Конаковский муниципальный округ, д. Рябинки	Земли сельскохозяйственного назначения	Для ведения крестьянского хозяйства	209
	69:15:0000020:3815	Тверская область, Конаковский муниципальный округ, полоса отвода железной дороги	Земли промышленности	Железнодорожный транспорт	614
	69:15:0000020:294	Тверская область, Конаковский муниципальный округ, деревня Рябинки	Земли сельскохозяйственного назначения	Для ведения крестьянского хозяйства	472
	69:15:0000020:3799	Тверская область, Конаковский муниципальный округ, полоса отвода железной дороги	Земли сельскохозяйственного назначения	Железнодорожный транспорт	2056
	69:15:0000020:3800	Тверская область, Конаковский муниципальный округ, полоса отвода железной дороги	Земли сельскохозяйственного назначения	Железнодорожный транспорт	3699
	69:15:0000020:293	Тверская область, Конаковский муниципальный округ, д. Рябинки	Земли сельскохозяйственного назначения	Для ведения крестьянского хозяйства	511

Условный номер сервитута	Кадастровый номер земельного участка, в отношении которого устанавливается публичный сервитут	Адрес или описание местоположения земель, земельного участка	Категория земель	Вид разрешенного использования земельных участков	Площадь образуемого сервитута, кв. м
	69:15:0000020:3778	Тверская область, Конаковский муниципальный округ, д. Рябинки	Земли сельскохозяйственного назначения	Железнодорожный транспорт	4053
	69:15:0000020:295	Тверская область, Конаковский муниципальный округ, д. Рябинки	Земли сельскохозяйственного назначения	Для ведения крестьянского хозяйства	656
	69:15:0000000:2682	Тверская область, муниципальный Конаковский округ, Тверское Лесничество, Октябрьское участковое лесничество, квартал 27, части лесотаксационных выделов 13,15, 20, 21, 30, 32, 33, 38, 39, 46, 54, 55, квартал 41, части лесотаксационных выделов 3, 6, 8, 15, 17, 19, 20, 21, квартал 42, части лесотаксационных выделов 10, 18, квартал 54, части лесотаксационных выделов 1, 6, 8, 22, 24, 25, квартал 58, часть лесотаксационного выдела 35, квартал 59, части лесотаксационных выделов 3, 4, 6	Земли лесного фонда	Железнодорожный транспорт	3676
	69:15:0000000:1469	Тверская область, Конаковский муниципальный округ, государственное казенное учреждение «Тверское лесничество Тверской области», Октябрьское участковое лесничество, Октябрьское урочище, лесные кварталы: 1 – 25, 27 – 74	Земли лесного фонда	Для ведения лесного хозяйства	755
	69:15:0000021:2772	Тверская область, Конаковский муниципальный округ, Тверское Лесничество, Октябрьское участковое лесничество, Квартал 41, часть лесотаксационного выдела 3	Земли лесного фонда	Железнодорожный транспорт	804

Условный номер сервитута	Кадастровый номер земельного участка, в отношении которого устанавливается публичный сервитут	Адрес или описание местоположения земель, земельного участка	Категория земель	Вид разрешенного использования земельных участков	Площадь образуемого сервитута, кв. м
	69:15:0000021:1304	Тверская область, Конаковский муниципальный округ, государственное казенное учреждение «Тверское лесничество Тверской области», Октябрьское участковое лесничество, Октябрьское урочище, лесные кварталы: 1 – 25, 27 – 74	Земли лесного фонда	Для ведения лесного хозяйства	103
	69:15:0000000:2682	Тверская область, Конаковский муниципальный округ, Тверское Лесничество, Октябрьское участковое лесничество, квартал 27, части лесотаксационных выделов 13,15, 20, 21, 30, 32, 33, 38, 39, 46, 54, 55, квартал 41, части лесотаксационных выделов 3, 6, 8, 15, 17, 19, 20, 21, квартал 42, части лесотаксационных выделов 10, 18, квартал 54, части лесотаксационных выделов 1, 6, 8, 22, 24, 25, квартал 58, часть лесотаксационного выдела 35, квартал 59, части лесотаксационных выделов 3, 4, 6	Земли лесного фонда	Железнодорожный транспорт	19524
	69:15:0000000:1469	Тверская область, Конаковский муниципальный округ, государственное казенное учреждение «Тверское лесничество Тверской области», Октябрьское участковое лесничество, Октябрьское урочище, лесные кварталы: 1 – 25, 27 – 74	Земли лесного фонда	Для ведения лесного хозяйства	4883
	69:15:0000000:2675	Тверская область, Конаковский муниципальный округ, д. Терехово, Тверское Лесничество, Завидовское участковое лесничество, квартал 5, части лесотаксационных выделов 3, 17, 18, 19, 20,	Земли лесного фонда	Железнодорожный транспорт	10480

Условный номер сервитута	Кадастровый номер земельного участка, в отношении которого устанавливается публичный сервитут	Адрес или описание местоположения земель, земельного участка	Категория земель	Вид разрешенного использования земельных участков	Площадь образуемого сервитута, кв. м
		25, квартал 10, части лесотаксационных выделов 15, 18, 19, 20, квартал 12, части лесотаксационных выделов 6, 7, 10, 11, 12, квартал 14, части лесотаксационных выделов 28			
	69:15:0000000:1462	Тверская область, Конаковский муниципальный округ, государственное казенное учреждение «Тверское лесничество Тверской области», Завидовское участковое лесничество, лесные кварталы 1 – 35 (леса, ранее находившиеся во владении сельскохозяйственного производственного кооператива «Завидово»)	Земли лесного фонда	Для ведения лесного хозяйства	4726
	69:15:0000000:2682	Тверская область, Конаковский муниципальный округ, Тверское Лесничество, Октябрьское участковое лесничество, квартал 27, части лесотаксационных выделов 13, 15, 20, 21, 30, 32, 33, 38, 39, 46, 54, 55, квартал 41, части лесотаксационных выделов 3, 6, 8, 15, 17, 19, 20, 21, квартал 42, части лесотаксационных выделов 10, 18, квартал 54, части лесотаксационных выделов 1, 6, 8, 22, 24, 25, квартал 58, часть лесотаксационного выдела 35, квартал 59, части лесотаксационных выделов 3, 4, 6	Земли лесного фонда	Железнодорожный транспорт	17032
	69:15:0000000:1469	Тверская область, Конаковский муниципальный округ, государственное казенное учреждение «Тверское лесничество Тверской области»,	Земли лесного фонда	Для ведения лесного хозяйства	8027

Условный номер сервитута	Кадастровый номер земельного участка, в отношении которого устанавливается публичный сервитут	Адрес или описание местоположения земель, земельного участка	Категория земель	Вид разрешенного использования земельных участков	Площадь образуемого сервитута, кв. м
		Октябрьское участковое лесничество, Октябрьское урочище, лесные кварталы: 1 – 25, 27 – 74			
	69:15:0000000:2675	Тверская область, Конаковский муниципальный округ, д. Терехово, Тверское Лесничество, Завидовское участковое лесничество, квартал 5, части лесотаксационных выделов 3, 17, 18, 19, 20, 25, квартал 10, части лесотаксационных выделов 15, 18, 19, 20, квартал 12, части лесотаксационных выделов 6, 7, 10, 11, 12, квартал 14, части лесотаксационных выделов 28	Земли лесного фонда	Железнодорожный транспорт	13883
	69:15:0000000:1462	Тверская область, Конаковский муниципальный округ, государственное казенное учреждение «Тверское лесничество Тверской области», Завидовское участковое лесничество, лесные кварталы 1 – 35 (леса, ранее находившиеся во владении сельскохозяйственного производственного кооператива «Завидово»)	Земли лесного фонда	Для ведения лесного хозяйства	6016
	69:15:0000021:3У1	Тверская область, Конаковский муниципальный округ	Земли промышленности*	Железнодорожный транспорт	1373
	69:15:0000000:1469	Тверская область, Тверская область, Конаковский муниципальный округ, государственное казенное учреждение «Тверское лесничество Тверской области», Октябрьское участковое лесничество, Октябрьское урочище, лесные кварталы: 1 – 25, 27 – 74	Земли лесного фонда	Для ведения лесного хозяйства	10

Условный номер сервитута	Кадастровый номер земельного участка, в отношении которого устанавливается публичный сервитут	Адрес или описание местоположения земель, земельного участка	Категория земель	Вид разрешенного использования земельных участков	Площадь образуемого сервитута, кв. м
	69:15:0000021	Тверская область, Конаковский муниципальный округ	-	-	167
	69:15:0000021:1977	Тверская область, Конаковский муниципальный округ, полоса отвода железной дороги на территории 33 районов и 12 городов областного подчинения	Земли промышленности*	Для нужд железнодорожного транспорта	235772
	69:15:0000000:1469	Тверская область, Конаковский муниципальный округ, государственное казенное учреждение «Тверское лесничество Тверской области», Октябрьское участковое лесничество, Октябрьское урочище, лесные кварталы: 1 – 25, 27 – 74	Земли лесного фонда	Для ведения лесного хозяйства	374
	69:15:0000021	Тверская область, Конаковский муниципальный округ	-	-	21467
	69:15:0201001:657	Тверская область, Конаковский муниципальный округ, пос. 2-е Моховое, улица Вокзальная, земельный участок 9А	Земли населенных пунктов	Для нужд железнодорожного транспорта	15344
	69:15:0201001	Тверская область, Конаковский муниципальный округ	-	-	487
	69:15:0201001	Тверская область, Конаковский муниципальный округ	-	-	84
	69:15:0000000:1560	Тверская область, Конаковский муниципальный округ, пос. 2-ое Моховое	Земли населенных пунктов	Бытовое обслуживание	4658
	69:15:0000000:14	Тверская область, Конаковский муниципальный округ	Земли промышленности	Под полосой отвода автомобильной дороги Москва – Санкт-Петербург	1851
ПС11.2	69:15:0000000:1560	Тверская область, Конаковский муниципальный округ, пос. 2-ое Моховое	Земли населенных пунктов	Бытовое обслуживание	4658
	69:15:0000021:580	Тверская область, Конаковский муниципальный округ	Земли сельскохозяйственного назначения	Для ведения сельского хозяйства	564

Условный номер сервитута	Кадастровый номер земельного участка, в отношении которого устанавливается публичный сервитут	Адрес или описание местоположения земель, земельного участка	Категория земель	Вид разрешенного использования земельных участков	Площадь образуемого сервитута, кв. м
	69:15:0000000:1600	Тверская область, Конаковский муниципальный округ	Земли сельскохозяйственного назначения	Для ведения сельского хозяйства	355
	69:15:0000000:1462	Тверская область, Конаковский муниципальный округ, государственное казенное учреждение «Тверское лесничество Тверской области», Завидовское участковое лесничество, лесные кварталы 1 – 35 (леса, ранее находившиеся во владении сельскохозяйственного производственного кооператива «Завидово»)	Земли лесного фонда	Для ведения лесного хозяйства	26
	69:15:0000021	Тверская область, Конаковский муниципальный округ	-	-	14423
	69:15:0000021:1977	Тверская область, Конаковский муниципальный округ, полоса отвода железной дороги на территории 33 районов и 12 городов областного подчинения	Земли промышленности	Для нужд железнодорожного транспорта	88378
ПС12	69:15:0000000:1560	Тверская область, Конаковский муниципальный округ, пос. 2-ое Моховое	Земли населенных пунктов	Бытовое обслуживание	7254
	69:15:0201001	Тверская область, Конаковский муниципальный округ	-	-	231
	69:15:0201001:280	Тверская область, Конаковский муниципальный округ, пос. 2-ое Моховое, ул. Вокзальная, д. 9	Земли населенных пунктов	Под многоквартирным жилым домом	577
	69:15:0201001:657	Тверская область, Конаковский муниципальный округ, пос. 2-е Моховое, ул. Вокзальная, земельный участок 9А	Земли населенных пунктов	Для нужд железнодорожного транспорта	5236,64

37. Перечень координат характерных точек образуемых земельных участков представлен в таблице 8.

Таблица 8

Условный номер земельного участка 1.1			19	263565.86	2314362.37
Площадь земельного участка 5 кв. м			20	263570.93	2314366.00
Обозначение характерных точек границ	Координаты, м		21	263565.07	2314364.14
	X	Y	19	263565.86	2314362.37
1	2	3	Условный номер земельного участка 1.5		
1	263595.31	2314292.85	Площадь земельного участка 179 кв. м		
2	263594.00	2314295.44	Обозначение характерных точек границ	Координаты, м	
3	263591.72	2314294.81		X	Y
4	263592.12	2314293.99	1	2	3
5	263593.32	2314292.94	22	263591.50	2314372.54
1	263595.31	2314292.85	23	263592.43	2314372.84
Условный номер земельного участка 1.2			24	263589.07	2314382.01
Площадь земельного участка 8 кв. м			25	263578.81	2314414.48
Обозначение характерных точек границ	Координаты, м		26	263568.39	2314448.99
	X	Y	27	263520.16	2314607.92
1	2	3	28	263519.60	2314607.75
6	263575.66	2314284.23	29	263578.01	2314414.26
7	263577.85	2314284.89	22	263591.50	2314372.54
8	263579.72	2314291.23	Условный номер земельного участка 1.6		
9	263577.27	2314286.80	Площадь земельного участка 2290 кв. м		
10	263574.84	2314286.04	Обозначение характерных точек границ	Координаты, м	
6	263575.66	2314284.23		X	Y
Условный номер земельного участка 1.3			1	2	3
Площадь земельного участка 20 кв. м			30	263625.54	2314393.14
Обозначение характерных точек границ	Координаты, м		31	263629.43	2314394.21
	X	Y	32	263594.79	2314503.37
1	2	3	33	263582.07	2314550.11
11	263578.10	2314302.23	34	263573.59	2314581.92
12	263570.59	2314313.20	35	263543.44	2314682.67
13	263567.21	2314310.82	36	263538.85	2314698.00
14	263565.60	2314306.39	37	263478.42	2314899.94
15	263566.82	2314303.69	38	263495.64	2314979.48
16	263567.54	2314308.31	39	263495.50	2314980.39
17	263570.62	2314309.97	40	263475.63	2314892.14
18	263571.97	2314310.85	41	263487.99	2314854.29
11	263578.10	2314302.23	42	263502.07	2314806.06
Условный номер земельного участка 1.4			43	263530.24	2314710.07
Площадь земельного участка 6 кв. м			44	263558.22	2314614.10
Обозначение характерных точек границ	Координаты, м		45	263587.69	2314518.55
	X	Y	46	263616.48	2314422.78
1	2	3	30	263625.54	2314393.14
			Условный номер земельного участка 1.7		

Площадь земельного участка 2890 кв. м		
Обозначение характерных точек границ	Координаты, м	
	X	Y
1	2	3
47	263508.37	2314648.60
48	263509.04	2314648.74
49	263498.19	2314700.84
50	263487.94	2314737.90
51	263471.60	2314796.93
52	263456.24	2314844.58
53	263444.41	2314887.30
54	263441.57	2314890.00
55	263455.28	2314844.31
56	263468.87	2314791.48
57	263475.82	2314766.34
58	263438.83	2314754.36
59	263456.85	2314703.98
60	263457.91	2314699.31
61	263491.66	2314709.06
47	263508.37	2314648.6
Условный номер земельного участка 1.8		
Площадь земельного участка 263 кв. м		
Обозначение характерных точек границ	Координаты, м	
	X	Y
1	2	3
62	263499.82	2314998.80
63	263504.12	2315018.65
64	263489.55	2315014.38
65	263494.07	2314989.72
39	263495.50	2314980.39
38	263495.64	2314979.48
66	263498.68	2314993.52
62	263499.82	2314998.80
Условный номер земельного участка 1.9		
Площадь земельного участка 977 кв. м		
Обозначение характерных точек границ	Координаты, м	
	X	Y
1	2	3
67	263402.12	2315137.03
68	263385.10	2315200.60
69	263377.61	2315228.77
70	263363.35	2315282.39
71	263360.13	2315294.51
72	263354.87	2315314.31
73	263348.85	2315312.52

74	263356.37	2315285.30
75	263359.63	2315273.52
76	263372.40	2315227.33
77	263380.16	2315199.23
78	263383.43	2315187.41
79	263395.17	2315143.65
67	263402.12	2315137.03
внутренняя граница		
245	263359.57	2315285.10
242	263359.57	2315286.60
243	263358.09	2315286.60
244	263358.09	2315285.10
245	263359.57	2315285.10
внутренняя граница		
246	263360.68	2315289.82
247	263359.78	2315290.17
248	263359.43	2315289.27
249	263360.33	2315288.92
246	263360.68	2315289.82
Условный номер земельного участка 1.11		
Площадь земельного участка 50 кв. м		
Обозначение характерных точек границ	Координаты, м	
	X	Y
1	2	3
119	262974.77	2316398.30
120	262979.07	2316400.85
121	262973.96	2316409.47
122	262969.67	2316406.90
119	262974.77	2316398.30
Условный номер земельного участка 1.12		
Площадь земельного участка 57 кв. м		
Обозначение характерных точек границ	Координаты, м	
	X	Y
1	2	3
123	262247.98	2317196.05
124	262243.90	2317198.53
125	262246.34	2317203.19
126	262237.45	2317207.84
127	262234.87	2317202.91
123	262247.98	2317196.05
Условный номер земельного участка 1.13		
Площадь земельного участка 55 кв. м		
Обозначение характерных точек границ	Координаты, м	
	X	Y
1	2	3

128	262113.63	2317249.34
129	262115.13	2317254.76
130	262105.17	2317257.10
131	262103.94	2317251.87
132	262107.49	2317251.04
128	262113.63	2317249.34
Условный номер земельного участка 1.14		
Площадь земельного участка 52 кв. м		
Обозначение характерных точек границ	Координаты, м	
	X	Y
1	2	3
133	261964.42	2317267.36
134	261973.60	2317267.65
135	261974.42	2317267.62
136	261974.59	2317272.59
137	261964.26	2317272.59
133	261964.42	2317267.36
Условный номер земельного участка 1.15		
Площадь земельного участка 157 кв. м		
Обозначение характерных точек границ	Координаты, м	
	X	Y
1	2	3
138	259681.34	2317483.19
139	259724.85	2317529.88
140	259723.05	2317531.57
141	259679.57	2317484.91
138	259681.34	2317483.19
Условный номер земельного участка 1.16		
Площадь земельного участка 15 кв. м		
Обозначение характерных точек границ	Координаты, м	
	X	Y
1	2	3
142	259724.89	2317529.92
143	259729.07	2317534.41
144	259727.29	2317536.13
145	259723.10	2317531.62
142	259724.89	2317529.92
Условный номер земельного участка 1.17		
Площадь земельного участка 121 кв. м		
Обозначение характерных точек границ	Координаты, м	
	X	Y
1	2	3
146	259723.89	2317532.47
144	259727.29	2317536.13

147	259709.89	2317552.99
148	259706.41	2317549.39
146	259723.89	2317532.47
Условный номер земельного участка 1.18		
Площадь земельного участка 128 кв. м		
Обозначение характерных точек границ	Координаты, м	
	X	Y
1	2	3
141	259679.57	2317484.91
149	259682.97	2317488.56
150	259664.67	2317506.30
151	259661.19	2317502.71
141	259679.57	2317484.91
Условный номер земельного участка 1.19		
Площадь земельного участка 529 кв. м		
Обозначение характерных точек границ	Координаты, м	
	X	Y
1	2	3
152	259621.82	2317422.82
153	259625.11	2317426.38
154	259615.75	2317435.14
155	259612.32	2317438.36
156	259570.95	2317477.14
157	259602.11	2317510.42
158	259635.38	2317479.23
159	259616.72	2317459.32
160	259617.08	2317455.97
161	259623.25	2317450.19
162	259626.68	2317446.98
163	259636.06	2317438.19
164	259641.67	2317444.24
165	259642.64	2317445.28
166	259634.06	2317445.61
167	259629.39	2317449.92
168	259630.12	2317450.70
169	259626.66	2317453.89
170	259625.94	2317453.11
171	259619.63	2317458.93
172	259637.55	2317479.51
173	259601.96	2317511.56
174	259569.05	2317477.21
175	259609.60	2317435.41
176	259608.92	2317434.67
177	259612.37	2317431.48
178	259612.88	2317432.03

152	259621.82	2317422.82
Условный номер земельного участка 1.20		
Площадь земельного участка 140 кв. м		
Обозначение характерных точек границ	Координаты, м	
	X	Y
1	2	3
179	259382.65	2317852.85
180	259397.56	2317867.17
181	259406.19	2317858.82
182	259393.21	2317871.60
183	259378.86	2317856.90
184	259364.51	2317867.19
185	259364.43	2317866.35
179	259382.65	2317852.85
Условный номер земельного участка 1.21		
Площадь земельного участка 1734 кв. м		
Обозначение характерных точек границ	Координаты, м	
	X	Y
1	2	3
186	255030.44	2318537.01
187	255071.84	2318566.83
188	255084.29	2318575.94
189	255144.50	2318628.73
190	255279.87	2318748.40
191	255277.07	2318746.46
192	255273.82	2318751.37
193	255252.31	2318732.35
194	255254.66	2318729.21
195	255220.82	2318704.51
196	255140.38	2318633.41
186	255030.44	2318537.01
Условный номер земельного участка 1.22		
Площадь земельного участка 253 кв. м		
Обозначение характерных точек границ	Координаты, м	
	X	Y
1	2	3
197	254758.96	2318290.69
198	254789.54	2318317.50
199	254785.44	2318322.19
200	254754.86	2318295.38
197	254758.96	2318290.69
Условный номер земельного участка 1.23		
Площадь земельного участка 13384 кв. м		
Обозначение характерных	Координаты, м	
	X	Y

точек границ		
1	2	3
201	253393.09	2317090.08
202	253663.37	2317333.26
203	253668.62	2317327.43
204	253680.42	2317338.55
205	253675.44	2317344.08
206	253711.85	2317376.83
207	253630.15	2317347.41
208	253369.44	2317117.03
209	253369.27	2317116.88
201	253393.09	2317090.08
Условный номер земельного участка 1.24		
Площадь земельного участка 2551 кв. м		
Обозначение характерных точек границ	Координаты, м	
	X	Y
1	2	3
210	260606.33	2323205.19
211	260611.07	2323196.35
212	260587.97	2323184.43
213	260580.64	2323184.29
214	260525.63	2323155.27
215	260523.94	2323139.53
216	260516.53	2323136.84
217	260507.38	2323140.20
218	260501.46	2323137.30
219	260484.80	2323146.39
220	260473.68	2323146.56
221	260468.14	2323157.90
222	260466.06	2323162.14
223	260506.30	2323181.95
224	260516.13	2323162.88
210	260606.33	2323205.19
Условный номер земельного участка 1.25		
Площадь земельного участка 274 кв. м		
Обозначение характерных точек границ	Координаты, м	
	X	Y
1	2	3
225	262652.90	2316742.85
226	262682.26	2316764.80
227	262680.56	2316766.76
228	262675.21	2316762.34
229	262670.52	2316767.31
230	262647.35	2316749.06
225	262652.90	2316742.85

38. Перечень координат характерных точек границ публичных сервитутов, подлежащих установлению на период строительства линейного объекта, представлен в таблице 9.

Таблица 9

Условный номер публичного сервитута ПС1.1		
Площадь земельного участка 26 кв. м		
Обозначение характерных точек границ	Координаты, м	
	X	Y
1	2	3
1	263623.61	2314198.75
2	263628.51	2314202.21
3	263626.08	2314205.72
4	263621.19	2314202.26
1	263623.61	2314198.75
Условный номер публичного сервитута ПС1.2		
Площадь земельного участка 47 кв. м		
Обозначение характерных точек границ	Координаты, м	
	X	Y
1	2	3
5	263646.35	2314209.48
6	263641.37	2314216.52
7	263636.88	2314213.35
8	263641.86	2314206.30
5	263646.35	2314209.48
Условный номер публичного сервитута ПС1.3		
Площадь земельного участка 31 кв. м		
Обозначение характерных точек границ	Координаты, м	
	X	Y
1	2	3
9	263653.49	2314218.67
10	263650.46	2314222.95
11	263645.58	2314219.50
12	263648.61	2314215.22
9	263653.49	2314218.67
Условный номер публичного сервитута ПС1.4		
Площадь земельного участка 124 кв. м		
Обозначение характерных	Координаты, м	
	X	Y

точек границ		
1	2	3
13	263705.22	2314227.99
14	263689.23	2314250.36
15	263685.97	2314248.05
16	263699.64	2314228.92
17	263696.86	2314226.94
18	263699.18	2314223.68
13	263705.22	2314227.99
Условный номер публичного сервитута ПС1.5		
Площадь земельного участка 32 кв. м		
Обозначение характерных точек границ	Координаты, м	
	X	Y
1	2	3
19	263630.59	2314411.63
20	263632.12	2314414.75
21	263628.41	2314416.56
22	263622.86	2314414.92
23	263624.07	2314411.11
24	263628.80	2314412.50
19	263630.59	2314411.63
Условный номер публичного сервитута ПС1.6		
Площадь земельного участка 581 кв. м		
Обозначение характерных точек границ	Координаты, м	
	X	Y
1	2	3
25	263460.48	2314687.94
26	263456.85	2314703.98
27	263447.38	2314730.45
28	263435.72	2314726.92
29	263448.11	2314684.65
25	263460.48	2314687.94
Условный номер публичного сервитута ПС1.7		
Площадь земельного участка 183 кв. м		
Обозначение	Координаты, м	

характерных точек границ	X	Y
1	2	3
30	263525.04	2315001.09
31	263527.28	2315014.52
32	263522.89	2315015.38
33	263520.37	2315005.29
34	263499.82	2314998.80
35	263498.68	2314993.52
30	263525.04	2315001.09
Условный номер публичного сервитута ПС1.8		
Площадь земельного участка 506 кв. м		
Обозначение характерных точек границ	Координаты, м	
	X	Y
1	2	3
36	263366.63	2314961.17
37	263366.52	2314961.50
38	263365.66	2314964.13
39	263366.39	2314967.31
40	263288.55	2314947.01
41	263283.65	2314945.08
42	263285.85	2314939.49
43	263290.41	2314941.29
36	263366.63	2314961.17
Условный номер публичного сервитута ПС1.9		
Площадь земельного участка 176 кв. м		
Обозначение характерных точек границ	Координаты, м	
	X	Y
1	2	3
44	263417.31	2314994.90
45	263422.56	2314996.56
46	263421.01	2315001.66
47	263381.02	2314988.38
48	263382.28	2314984.58
49	263416.94	2314996.09
44	263417.31	2314994.90
Условный номер публичного сервитута ПС1.10		
Площадь земельного участка 117 кв. м		
Обозначение характерных точек границ	Координаты, м	
	X	Y
1	2	3

50	263461.96	2315008.89
51	263460.82	2315012.73
52	263432.85	2315003.96
53	263434.01	2315000.14
50	263461.96	2315008.89
Условный номер публичного сервитута ПС1.11		
Площадь земельного участка 11 кв. м		
Обозначение характерных точек границ	Координаты, м	
	X	Y
1	2	3
54	263471.22	2315071.20
55	263468.98	2315077.40
56	263465.79	2315076.37
54	263471.22	2315071.20
Условный номер публичного сервитута ПС1.12		
Площадь земельного участка 72 кв. м		
Обозначение характерных точек границ	Координаты, м	
	X	Y
1	2	3
57	263387.82	2315201.35
58	263379.65	2315229.33
59	263377.61	2315228.77
60	263385.10	2315200.60
57	263387.82	2315201.35
Условный номер публичного сервитута ПС1.13		
Площадь земельного участка 49 кв. м		
Обозначение характерных точек границ	Координаты, м	
	X	Y
1	2	3
61	263356.80	2315191.06
62	263354.56	2315197.91
63	263348.05	2315195.78
64	263350.27	2315188.92
61	263356.80	2315191.06
Условный номер публичного сервитута ПС1.14		
Площадь земельного участка 404 кв. м		
Обозначение характерных точек границ	Координаты, м	
	X	Y
1	2	3

65	263329.59	2315237.95
66	263340.29	2315241.46
67	263338.42	2315247.16
68	263322.25	2315241.94
69	263295.42	2315212.78
70	263301.55	2315208.03
65	263329.59	2315237.95
Условный номер публичного сервитута ПС1.15		
Площадь земельного участка 261 кв. м		
Обозначение характерных точек границ	Координаты, м	
	X	Y
1	2	3
71	263363.35	2315282.39
72	263378.18	2315317.73
73	263371.04	2315321.19
74	263360.13	2315294.51
71	263363.35	2315282.39
Условный номер публичного сервитута ПС1.16		
Площадь земельного участка 191 кв. м		
Обозначение характерных точек границ	Координаты, м	
	X	Y
1	2	3
75	263152.32	2315999.83
76	263134.08	2316013.22
77	263137.09	2316003.36
78	263141.97	2315986.25
75	263152.32	2315999.83
Условный номер публичного сервитута ПС1.17		
Площадь земельного участка 460 кв. м		
Обозначение характерных точек границ	Координаты, м	
	X	Y
1	2	3
79	263101.33	2316026.76
80	263099.26	2316033.52
81	263047.83	2316075.16
82	263042.41	2316067.76
79	263101.33	2316026.76
Условный номер публичного сервитута ПС1.18		
Площадь земельного участка 1080 кв. м		
Обозначение	Координаты, м	

характерных точек границ	X	Y
1	2	3
83	262856.78	2316420.79
84	262875.28	2316492.33
85	262864.32	2316506.56
86	262851.83	2316458.66
87	262846.68	2316423.99
88	262846.84	2316420.39
83	262856.78	2316420.79
Условный номер земельного участка ПС1.19		
Площадь земельного участка 1131 кв. м		
Обозначение характерных точек границ	Координаты, м	
	X	Y
1	2	3
89	262617.61	2316693.42
90	262617.25	2316705.51
91	262620.21	2316705.60
92	262619.58	2316713.62
93	262607.44	2316713.23
94	262609.77	2316721.89
95	262608.25	2316722.36
96	262620.68	2316761.45
97	262617.57	2316764.87
98	262604.43	2316723.56
99	262590.98	2316727.78
100	262579.69	2316692.29
89	262617.61	2316693.42
Условный номер публичного сервитута ПС1.20		
Площадь земельного участка 8723 кв. м		
Обозначение характерных точек границ	Координаты, м	
	X	Y
1	2	3
101	262673.82	2316903.22
102	262676.50	2316920.30
103	262588.93	2317027.98
104	262573.86	2317039.19
105	262538.53	2317067.55
106	262497.46	2317111.28
107	262465.28	2317151.34
108	262440.08	2317186.03
109	262438.45	2317187.78
110	262422.58	2317173.01

111	262448.24	2317138.19
112	262481.98	2317096.60
113	262525.25	2317054.22
114	262573.76	2317012.24
115	262662.69	2316902.88
116	262651.94	2316877.81
117	262642.26	2316880.77
118	262633.91	2316854.53
119	262645.05	2316851.29
120	262631.51	2316808.69
121	262634.64	2316805.36
122	262648.92	2316850.24
123	262652.86	2316849.11
124	262659.28	2316869.31
101	262673.82	2316903.22
Условный номер публичного сервитута ПС1.21		
Площадь земельного участка 280 кв. м		
Обозначение характерных точек границ	Координаты, м	
	X	Y
1	2	3
125	262393.57	2316971.10
126	262410.19	2317000.55
127	262416.13	2317006.11
128	262414.38	2317007.96
129	262411.30	2317011.22
130	262386.61	2316975.53
125	262393.57	2316971.10
Условный номер публичного сервитута ПС1.22		
Площадь земельного участка 405 кв. м		
Обозначение характерных точек границ	Координаты, м	
	X	Y
1	2	3
131	262428.44	2317030.00
132	262465.48	2317080.45
133	262458.07	2317085.71
134	262425.72	2317033.05
131	262428.44	2317030.00
Условный номер публичного сервитута ПС1.23		
Площадь земельного участка 357 кв. м		
Обозначение характерных	Координаты, м	
	X	Y

точек границ		
1	2	3
135	262078.58	2317257.83
136	262075.90	2317320.59
137	262070.24	2317318.69
138	262072.59	2317258.98
139	262075.66	2317258.52
135	262078.58	2317257.83
Условный номер публичного сервитута ПС1.24		
Площадь земельного участка 257 кв. м		
Обозначение характерных точек границ	Координаты, м	
	X	Y
1	2	3
140	261639.60	2317160.12
141	261644.17	2317167.17
142	261609.80	2317187.76
143	261604.31	2317186.92
140	261639.60	2317160.12
Условный номер публичного сервитута ПС1.25		
Площадь земельного участка 252 кв. м		
Обозначение характерных точек границ	Координаты, м	
	X	Y
1	2	3
144	261571.03	2317207.81
145	261577.67	2317208.89
146	261541.12	2317232.21
147	261536.62	2317225.53
144	261571.03	2317207.81
Условный номер публичного сервитута ПС1.26		
Площадь земельного участка 425 кв. м		
Обозначение характерных точек границ	Координаты, м	
	X	Y
1	2	3
148	260159.52	2317102.41
149	260160.36	2317130.10
150	260145.83	2317136.78
151	260145.77	2317104.64
148	260159.52	2317102.41
Условный номер публичного сервитута ПС1.27		
Площадь земельного участка 1832 кв. м		

Обозначение характерных точек границ	Координаты, м	
	X	Y
1	2	3
152	259789.31	2317390.42
153	259793.27	2317394.51
154	259759.49	2317425.35
155	259734.98	2317450.72
156	259724.14	2317461.05
157	259717.96	2317454.67
158	259698.13	2317473.88
159	259689.29	2317463.77
160	259730.16	2317424.78
161	259735.00	2317429.56
162	259771.09	2317394.45
163	259777.37	2317401.32
152	259789.31	2317390.42
Условный номер публичного сервитута ПС1.28		
Площадь земельного участка 1918 кв. м		
Обозначение характерных точек границ	Координаты, м	
	X	Y
1	2	3
164	259824.44	2317426.69
165	259814.29	2317436.21
166	259820.90	2317443.26
167	259785.22	2317479.32
168	259789.97	2317484.02
169	259746.45	2317529.13
170	259737.68	2317519.10
171	259760.95	2317496.57
172	259753.84	2317489.72
173	259763.28	2317479.90
174	259787.14	2317455.55
175	259820.48	2317422.60
164	259824.44	2317426.69
Условный номер публичного сервитута ПС1.29		
Площадь земельного участка 1783 кв. м		
Обозначение характерных точек границ	Координаты, м	
	X	Y
1	2	3
176	259729.07	2317534.41
177	259734.28	2317540.00

178	259711.65	2317563.31
179	259707.53	2317559.14
180	259646.09	2317619.78
181	259634.44	2317607.93
182	259640.59	2317602.36
183	259699.96	2317542.74
184	259709.89	2317552.99
176	259729.07	2317534.41
Условный номер публичного сервитута ПС1.30		
Площадь земельного участка 2652 кв. м		
Обозначение характерных точек границ	Координаты, м	
	X	Y
1	2	3
185	259675.48	2317476.90
186	259681.34	2317483.19
187	259661.19	2317502.71
188	259669.22	2317511.00
189	259645.02	2317536.69
190	259626.59	2317554.00
191	259603.82	2317576.36
192	259593.70	2317565.97
193	259621.80	2317537.58
194	259576.10	2317489.48
195	259578.47	2317487.05
196	259601.96	2317511.56
197	259619.02	2317496.20
198	259640.50	2317518.68
199	259654.55	2317504.49
200	259650.43	2317500.25
185	259675.48	2317476.90
Условный номер публичного сервитута ПС1.31		
Площадь земельного участка 118161 кв. м		
Обозначение характерных точек границ	Координаты, м	
	X	Y
1	2	3
201	257556.19	2320768.82
202	258610.20	2321693.88
203	258778.45	2321841.55
204	259547.62	2322516.22
205	259745.10	2322689.40
206	259912.19	2322831.06
207	259964.51	2322867.25

208	260010.05	2322898.68	201	257556.19	2320768.82
209	260109.24	2322965.86	Условный номер публичного сервитута ПС1.32		
210	260144.45	2322981.76	Площадь земельного участка 33613 кв. м		
211	260256.87	2323032.92	Обозначение характерных точек границ	Координаты, м	
212	260255.93	2323043.78		X	Y
213	260320.32	2323073.53	1	2	3
214	260473.68	2323146.56	252	253510.96	2317284.36
215	260472.54	2323148.96	253	253420.03	2317205.76
216	260468.01	2323158.18	254	253146.47	2316963.62
217	260314.80	2323084.61	255	253120.30	2316940.20
218	260310.00	2323082.38	256	253072.61	2316904.44
219	260278.13	2323067.58	257	252921.15	2316765.89
220	260077.46	2322974.38	258	252804.69	2316663.98
221	259994.73	2322921.11	259	252547.11	2316438.92
222	259917.25	2322857.03	260	252488.47	2316387.01
223	259766.20	2322729.00	261	252466.73	2316366.32
224	259728.76	2322696.73	262	252459.04	2316358.96
225	259691.56	2322664.18	263	252434.99	2316329.65
226	259617.22	2322599.00	264	252365.12	2316270.60
227	259319.87	2322338.22	265	252318.67	2316233.38
228	259179.72	2322215.27	266	252186.66	2316127.87
229	259039.58	2322092.33	267	252119.38	2316053.40
230	258759.30	2321846.43	268	252007.14	2315925.62
231	258198.85	2321354.50	269	251973.46	2315886.63
232	257396.59	2320650.76	270	251964.29	2315875.77
233	256594.47	2319946.87	271	251965.85	2315874.88
234	256191.67	2319593.26	272	251971.04	2315871.34
235	255792.38	2319242.94	273	251980.55	2315882.60
236	255391.40	2318890.90	274	252014.45	2315921.84
237	255190.83	2318714.96	275	252125.38	2316048.10
238	255090.11	2318627.49	276	252192.46	2316122.25
239	255033.45	2318579.06	277	252323.68	2316227.14
240	254988.34	2318541.23	278	252370.27	2316264.49
241	254995.25	2318533.18	279	252440.68	2316323.87
242	255041.22	2318569.91	280	252465.06	2316353.69
243	255152.38	2318665.51	281	252493.85	2316380.96
244	255154.99	2318662.22	282	252538.08	2316420.22
245	255158.26	2318664.83	283	252550.70	2316429.75
246	255321.46	2318807.83	284	252611.20	2316483.75
247	255651.44	2319097.45	285	252855.72	2316696.92
248	255964.88	2319372.53	286	252945.32	2316776.74
249	256278.36	2319647.57	287	253077.62	2316898.11
250	256917.16	2320208.33	288	253125.82	2316934.35
251	257236.55	2320488.72			

289	253605.56	2317357.47	319	550924.30	1315801.51
290	254698.31	2318325.28	320	550882.91	1315804.06
291	254835.75	2318444.68	321	550666.34	1315815.61
292	254971.71	2318562.82	322	550663.87	1315815.82
293	255017.25	2318601.95	323	550609.50	1315836.99
294	255011.96	2318608.10	324	550603.38	1315837.34
295	254966.50	2318568.89	325	550488.63	1315824.21
296	254830.53	2318450.74	326	550478.83	1315824.70
297	254693.06	2318331.32	327	550332.57	1315831.11
298	253616.75	2317378.45	328	549524.41	1315862.02
252	253510.96	2317284.36	329	549369.09	1315867.36
Условный номер публичного сервитута ПС1.33			330	549364.06	1315866.97
Площадь земельного участка 70 кв. м			331	549363.87	1315892.78
Обозначение характерных точек границ	Координаты, м		332	549246.41	1315883.30
	X	Y	333	549186.66	1315883.22
1	2	3	334	548766.55	1315895.91
299	259624.07	2317420.83	335	548106.91	1315915.16
300	259641.30	2317440.35	336	548031.07	1315917.37
301	259639.52	2317441.92	337	548025.47	1315885.59
302	259621.82	2317422.82	338	548010.15	1315888.26
299	259624.07	2317420.83	339	547855.55	1315931.78
Условный номер публичного сервитута ПС1.34			340	547731.25	1316004.26
Площадь земельного участка 40464 кв. м			341	547708.40	1315968.18
Обозначение характерных точек границ	Координаты, м		342	547496.57	1316126.80
	X	Y	343	547442.52	1316152.03
1	2	3	344	547411.24	1316177.73
303	551513.33	1315615.07	345	547470.56	1316262.48
304	551612.63	1315629.89	346	547481.02	1316255.16
305	551780.25	1315696.93	347	547485.61	1316261.71
306	551880.01	1315765.68	348	547468.60	1316273.62
307	551969.56	1315871.70	349	547400.43	1316176.21
308	551964.37	1315875.24	350	547438.23	1316145.27
309	551962.81	1315876.13	351	547492.48	1316119.88
310	551874.65	1315771.76	352	547710.53	1315956.60
311	551775.92	1315703.87	353	547733.50	1315992.86
312	551610.41	1315637.69	354	547851.97	1315924.48
313	551511.95	1315623.22	355	548008.62	1315880.41
314	551396.66	1315634.77	356	548031.96	1315876.34
315	551282.28	1315667.36	357	548037.74	1315909.17
316	551134.65	1315741.40	358	548132.48	1315906.41
317	551096.07	1315760.24	359	549246.41	1315873.41
318	550966.72	1315791.54	360	549355.29	1315883.00
			361	549355.47	1315858.60
			362	549368.74	1315858.28

363	549368.78	1315859.38	401	263577.46	2314439.97
364	549524.56	1315854.01	402	263577.27	2314440.01
365	549524.57	1315853.66	403	263577.07	2314440.02
366	549754.51	1315845.41	404	263576.88	2314439.98
367	549945.88	1315837.43	405	263576.70	2314439.91
368	550365.52	1315821.66	406	263576.53	2314439.80
369	550488.35	1315816.23	407	263576.39	2314439.66
370	550606.52	1315829.56	408	263576.28	2314439.50
371	550662.45	1315807.87	409	263576.21	2314439.32
372	550921.83	1315793.87	410	263576.17	2314439.13
373	551095.80	1315752.16	411	263576.16	2314438.93
374	551278.89	1315660.08	412	263576.20	2314438.74
375	551395.10	1315626.89	413	263586.93	2314402.26
303	551513.33	1315615.07	414	263587.00	2314402.08
Условный номер публичного сервитута ПС2			415	263587.11	2314401.91
Площадь земельного участка 163 кв. м			416	263587.24	2314401.77
Обозначение характерных точек границ	Координаты, м		417	263587.41	2314401.66
	X	Y	418	263587.59	2314401.59
1	2	3	419	263587.78	2314401.55
376	263587.97	2314401.55	376	263587.97	2314401.55
377	263588.17	2314401.58	Условный номер публичного сервитута ПС3		
378	263628.52	2314413.46	Площадь земельного участка 1110 кв. м		
Обозначение характерных точек границ	Координаты, м				
	X	Y			
1	2	3	420	263287.50	2314941.38
379	263628.70	2314413.54	421	263287.90	2314941.41
380	263628.86	2314413.64	422	263288.27	2314941.52
381	263629.00	2314413.78	423	263290.10	2314942.24
382	263629.11	2314413.94	424	263383.26	2314966.54
383	263629.19	2314414.12	425	263383.30	2314966.56
384	263629.23	2314414.32	426	263386.42	2314962.15
385	263629.23	2314414.51	427	263386.68	2314961.85
386	263629.19	2314414.70	428	263386.99	2314961.61
387	263629.12	2314414.89	429	263387.34	2314961.43
388	263629.01	2314415.05	430	263387.71	2314961.33
389	263628.87	2314415.19	431	263388.11	2314961.30
390	263628.71	2314415.30	432	263388.49	2314961.35
391	263628.53	2314415.38	433	263388.87	2314961.47
392	263628.34	2314415.42	434	263389.04	2314961.57
393	263628.14	2314415.42	435	263389.15	2314961.53
394	263627.95	2314415.38	436	263389.53	2314961.45
395	263588.56	2314403.78	437	263389.93	2314961.45
396	263578.12	2314439.30	438	263390.31	2314961.53
397	263578.05	2314439.48			
398	263577.94	2314439.65			
399	263577.80	2314439.79			
400	263577.64	2314439.90			

439	263434.00	2314974.72	483	263385.71	2314970.40
440	263434.04	2314974.69	484	263385.33	2314970.49
441	263434.40	2314974.54	485	263384.94	2314970.51
442	263434.79	2314974.47	486	263384.55	2314970.45
443	263435.18	2314974.46	487	263384.18	2314970.31
444	263435.56	2314974.54	488	263383.87	2314970.13
445	263521.75	2315000.45	489	263383.77	2314970.20
446	263522.12	2315000.60	490	263383.41	2314970.37
447	263522.44	2315000.82	491	263383.03	2314970.46
448	263522.72	2315001.09	492	263382.64	2314970.48
449	263522.94	2315001.42	493	263382.25	2314970.41
450	263523.05	2315001.68	494	263288.98	2314946.08
451	263523.33	2315001.75	495	263288.75	2314946.01
452	263523.69	2315001.92	496	263286.81	2314945.24
453	263524.00	2315002.15	497	263286.46	2314945.07
454	263524.26	2315002.44	498	263286.15	2314944.82
455	263524.46	2315002.78	499	263285.90	2314944.52
456	263524.60	2315003.15	500	263285.71	2314944.18
457	263526.93	2315012.45	501	263285.59	2314943.81
458	263526.98	2315012.83	502	263285.54	2314943.42
459	263526.96	2315013.22	503	263285.57	2314943.03
460	263526.87	2315013.61	504	263285.68	2314942.65
461	263526.70	2315013.96	505	263285.86	2314942.30
462	263526.47	2315014.27	506	263286.10	2314941.99
463	263526.18	2315014.54	507	263286.40	2314941.74
464	263525.84	2315014.74	508	263286.74	2314941.55
465	263525.47	2315014.87	509	263287.12	2314941.43
466	263525.08	2315014.93	420	263287.50	2314941.38
467	263524.69	2315014.91	Условный номер публичного сервитута ПС4		
468	263524.31	2315014.81	Площадь земельного участка 494 кв. м		
469	263523.96	2315014.65	Обозначение характерных точек границ	Координаты, м	
470	263523.64	2315014.41		X	Y
471	263523.38	2315014.12	1	2	3
472	263523.35	2315014.08	510	263355.90	2315034.00
473	263523.14	2315013.98	511	263356.29	2315034.02
474	263522.83	2315013.74	512	263356.67	2315034.11
475	263522.57	2315013.45	513	263357.03	2315034.28
476	263522.36	2315013.12	514	263357.35	2315034.51
477	263522.23	2315012.75	515	263357.61	2315034.80
478	263520.29	2315004.96	516	263357.77	2315035.06
479	263389.79	2314965.55	517	263465.31	2315069.91
480	263386.65	2314969.72	518	263465.97	2315068.08
481	263386.38	2314970.00	519	263466.14	2315067.73
482	263386.06	2314970.24	520	263466.37	2315067.41

521	263466.66	2315067.15	559	263352.70	2315191.55
522	263467.00	2315066.95	560	263353.09	2315191.55
523	263467.37	2315066.82	561	263353.47	2315191.62
524	263467.76	2315066.76	562	263382.96	2315200.59
525	263468.15	2315066.78	563	263383.32	2315200.74
526	263468.53	2315066.88	564	263383.64	2315200.95
527	263468.88	2315067.05	565	263383.92	2315201.23
528	263469.20	2315067.28	566	263384.10	2315201.50
529	263469.46	2315067.57	567	263384.25	2315201.53
530	263469.66	2315067.91	568	263384.61	2315201.67
531	263469.79	2315068.28	569	263384.94	2315201.89
532	263469.85	2315068.67	570	263385.22	2315202.17
533	263469.83	2315069.06	571	263385.44	2315202.49
534	263469.73	2315069.44	572	263385.59	2315202.86
535	263468.41	2315073.09	573	263385.66	2315203.24
536	263468.25	2315073.43	574	263385.67	2315203.63
537	263468.02	2315073.74	575	263385.59	2315204.02
538	263467.74	2315074.00	576	263379.23	2315225.20
539	263467.41	2315074.20	577	263379.08	2315225.57
540	263467.05	2315074.34	578	263378.87	2315225.89
541	263466.68	2315074.40	579	263378.59	2315226.17
542	263466.29	2315074.39	580	263378.26	2315226.39
543	263465.92	2315074.31	581	263377.90	2315226.54
544	263355.21	2315038.43	582	263377.52	2315226.62
545	263354.84	2315038.27	583	263377.21	2315226.62
546	263354.52	2315038.04	584	263377.10	2315226.69
547	263354.24	2315037.76	585	263376.74	2315226.84
548	263354.03	2315037.42	586	263376.35	2315226.92
549	263353.89	2315037.05	587	263375.96	2315226.92
550	263353.83	2315036.65	588	263375.58	2315226.85
551	263353.84	2315036.25	589	263375.21	2315226.70
552	263353.94	2315035.87	590	263374.89	2315226.48
553	263354.12	2315035.34	591	263374.61	2315226.21
554	263354.29	2315034.98	592	263374.39	2315225.88
555	263354.52	2315034.66	593	263374.24	2315225.52
556	263354.81	2315034.40	594	263374.16	2315225.14
557	263355.15	2315034.20	595	263374.16	2315224.74
558	263355.51	2315034.06	596	263374.23	2315224.36
510	263355.90	2315034.00	597	263380.04	2315204.96
Условный номер публичного сервитута ПС5			598	263351.10	2315196.18
Площадь земельного участка 291 кв. м			599	263350.73	2315196.03
Обозначение характерных точек границ	Координаты, м		600	263350.41	2315195.81
	X	Y	601	263350.13	2315195.53
1	2	3	602	263349.91	2315195.21

603	263349.76	2315194.85	641	262670.03	2316905.51
604	263349.69	2315194.46	642	262669.95	2316905.86
605	263349.69	2315194.07	643	262669.81	2316906.20
606	263349.76	2315193.69	644	262669.60	2316906.50
607	263349.91	2315193.32	645	262634.42	2316949.70
608	263350.13	2315193.00	646	262579.26	2317017.52
609	263350.41	2315192.72	647	262578.91	2317017.86
610	263350.73	2315192.50	648	262565.14	2317028.10
611	263351.10	2315192.35	649	262529.81	2317057.81
612	263351.32	2315192.31	650	262486.87	2317101.95
613	263351.35	2315192.27	651	262454.07	2317142.77
614	263351.62	2315191.99	652	262430.77	2317174.85
615	263351.95	2315191.77	653	262429.93	2317176.20
616	263352.31	2315191.62	654	262429.79	2317176.41
559	263352.70	2315191.55	655	262428.35	2317178.18
Условный номер публичного сервитута ПСб			656	262428.07	2317178.46
Площадь земельного участка 2356 кв. м			657	262427.74	2317178.68
Обозначение характерных точек границ	Координаты, м		658	262427.38	2317178.83
	X	Y	659	262427.00	2317178.91
1	2	3	660	262426.61	2317178.92
617	262601.98	2316707.06	661	262426.22	2317178.84
618	262616.19	2316707.48	662	262425.86	2317178.69
619	262616.58	2316707.53	663	262425.53	2317178.48
620	262616.95	2316707.66	664	262425.25	2317178.20
621	262617.29	2316707.85	665	262425.03	2317177.88
622	262617.58	2316708.11	666	262424.88	2317177.52
623	262617.82	2316708.42	667	262424.80	2317177.13
624	262618.00	2316708.77	668	262424.80	2317176.74
625	262618.10	2316709.15	669	262424.88	2317176.35
626	262618.13	2316709.54	670	262425.02	2317175.99
627	262618.08	2316709.93	671	262425.24	2317175.66
628	262617.95	2316710.30	672	262426.60	2317173.99
629	262617.76	2316710.64	673	262427.41	2317172.69
630	262617.50	2316710.94	674	262427.49	2317172.56
631	262617.19	2316711.18	675	262450.86	2317140.38
632	262616.84	2316711.35	676	262450.92	2317140.30
633	262616.46	2316711.45	677	262483.81	2317099.38
634	262616.07	2316711.48	678	262483.94	2317099.23
635	262604.68	2316711.14	679	262527.01	2317054.94
636	262655.44	2316870.74	680	262527.16	2317054.81
637	262657.17	2316874.80	681	262562.61	2317025.00
638	262669.89	2316904.45	682	262562.70	2317024.93
639	262670.00	2316904.79	683	262576.32	2317014.80
640	262670.05	2316905.15	684	262631.31	2316947.18

685	262665.74	2316904.91	723	259818.56	2317431.03
686	262653.49	2316876.38	724	259818.17	2317431.07
687	262653.49	2316876.37	725	259817.78	2317431.03
688	262651.72	2316872.23	726	259817.41	2317430.91
689	262651.65	2316872.05	727	259817.06	2317430.72
690	262600.01	2316709.66	728	259816.76	2317430.47
691	262599.93	2316709.29	729	259816.52	2317430.16
692	262599.92	2316708.91	730	259816.34	2317429.82
693	262599.99	2316708.54	731	259816.23	2317429.44
694	262600.12	2316708.18	732	259816.19	2317429.05
695	262600.32	2316707.85	733	259816.23	2317428.66
696	262600.58	2316707.57	734	259816.35	2317428.28
697	262600.88	2316707.35	735	259816.54	2317427.94
698	262601.23	2316707.18	736	259816.79	2317427.64
699	262601.60	2316707.08	737	259817.62	2317426.83
617	262601.98	2316707.06	738	259788.87	2317397.17
Условный номер публичного сервитута ПС7			739	259788.58	2317397.41
Площадь земельного участка 262 кв. м			740	259788.24	2317397.59
Обозначение характерных точек границ	Координаты, м		741	259787.86	2317397.70
	X	Y	742	259787.47	2317397.74
1	2	3	743	259787.08	2317397.70
700	259789.65	2317391.61	744	259786.71	2317397.58
701	259790.04	2317391.66	745	259786.36	2317397.40
702	259790.41	2317391.78	746	259786.06	2317397.15
703	259790.76	2317391.97	747	259785.81	2317396.84
704	259791.06	2317392.22	748	259785.63	2317396.50
705	259822.59	2317424.78	749	259785.52	2317396.12
706	259822.83	2317425.08	750	259785.48	2317395.73
707	259823.01	2317425.43	751	259785.52	2317395.34
708	259823.12	2317425.81	752	259785.63	2317394.97
709	259823.15	2317426.20	753	259785.82	2317394.62
710	259823.11	2317426.59	754	259786.07	2317394.32
711	259822.99	2317426.96	755	259787.06	2317393.34
712	259822.80	2317427.31	756	259787.36	2317393.09
713	259822.54	2317427.61	757	259787.71	2317392.91
714	259822.24	2317427.85	758	259787.76	2317392.89
715	259821.89	2317428.03	759	259787.78	2317392.82
716	259821.86	2317428.04	760	259787.97	2317392.48
717	259821.84	2317428.08	761	259788.23	2317392.18
718	259821.65	2317428.42	762	259788.54	2317391.93
719	259821.40	2317428.72	763	259788.88	2317391.75
720	259819.59	2317430.50	764	259789.26	2317391.65
721	259819.29	2317430.74	700	259789.65	2317391.61
722	259818.94	2317430.92	Условный номер земельного участка ПС8		

Площадь земельного участка 807 кв. м			805	259784.49	2317486.82
Обозначение характерных точек границ	Координаты, м		806	259784.74	2317487.12
	X	Y	807	259784.93	2317487.46
1	2	3	808	259785.05	2317487.83
765	259725.15	2317430.37	809	259785.10	2317488.22
766	259725.54	2317430.41	810	259785.07	2317488.61
767	259725.91	2317430.54	811	259784.96	2317488.99
768	259726.25	2317430.73	812	259784.78	2317489.34
769	259726.55	2317430.99	813	259784.54	2317489.65
770	259726.79	2317431.29	814	259778.08	2317496.34
771	259726.97	2317431.64	815	259777.77	2317496.60
772	259727.08	2317432.02	816	259777.42	2317496.79
773	259727.10	2317432.41	817	259777.04	2317496.91
774	259727.06	2317432.80	818	259776.64	2317496.95
775	259726.93	2317433.17	819	259776.25	2317496.91
776	259726.74	2317433.52	820	259775.86	2317496.80
777	259726.49	2317433.81	821	259775.51	2317496.60
778	259723.36	2317436.80	822	259775.21	2317496.35
779	259723.39	2317436.81	823	259775.19	2317496.33
780	259723.73	2317437.00	824	259752.37	2317518.50
781	259723.77	2317437.03	825	259752.07	2317518.74
782	259723.78	2317437.03	826	259751.72	2317518.92
783	259724.17	2317437.07	827	259751.34	2317519.03
784	259724.54	2317437.19	828	259750.95	2317519.07
785	259724.89	2317437.38	829	259750.56	2317519.02
786	259725.19	2317437.64	830	259750.19	2317518.90
787	259776.11	2317490.10	831	259749.84	2317518.71
788	259776.35	2317490.41	832	259749.54	2317518.46
789	259776.50	2317490.70	833	259749.30	2317518.15
790	259778.74	2317488.37	834	259749.12	2317517.81
791	259779.04	2317488.11	835	259749.02	2317517.47
792	259779.38	2317487.92	836	259748.79	2317517.18
793	259779.76	2317487.80	837	259748.61	2317516.84
794	259780.15	2317487.76	838	259748.51	2317516.46
795	259780.54	2317487.79	839	259748.47	2317516.07
796	259780.72	2317487.84	840	259748.52	2317515.68
797	259781.66	2317486.87	841	259748.64	2317515.31
798	259781.96	2317486.61	842	259748.83	2317514.96
799	259782.30	2317486.42	843	259749.08	2317514.66
800	259782.67	2317486.30	844	259771.69	2317492.72
801	259783.06	2317486.26	845	259722.92	2317442.54
802	259783.45	2317486.29	846	259701.28	2317463.56
803	259783.83	2317486.40	847	259700.98	2317463.80
804	259784.18	2317486.57	848	259700.63	2317463.98

849	259700.25	2317464.09	887	259665.80	2317489.91
850	259699.86	2317464.12	888	259665.89	2317490.29
851	259699.47	2317464.08	889	259665.91	2317490.68
852	259699.10	2317463.96	890	259665.86	2317491.06
853	259698.75	2317463.77	891	259665.73	2317491.43
854	259698.45	2317463.52	892	259665.53	2317491.77
855	259698.21	2317463.21	893	259665.27	2317492.06
856	259698.03	2317462.86	894	259657.41	2317499.24
857	259697.95	2317462.57	895	259657.69	2317499.40
858	259697.94	2317462.57	896	259657.99	2317499.65
859	259697.70	2317462.26	897	259712.43	2317555.74
860	259697.52	2317461.91	898	259712.67	2317556.05
861	259697.41	2317461.54	899	259712.83	2317556.35
862	259697.38	2317461.15	900	259718.51	2317550.51
863	259697.42	2317460.76	901	259718.81	2317550.25
864	259697.54	2317460.38	902	259719.15	2317550.06
865	259697.73	2317460.04	903	259719.52	2317549.94
866	259697.98	2317459.74	904	259719.91	2317549.90
867	259719.43	2317438.93	905	259720.30	2317549.93
868	259718.86	2317438.33	906	259720.68	2317550.04
869	259718.62	2317438.03	907	259721.03	2317550.22
870	259718.44	2317437.67	908	259721.34	2317550.46
871	259718.33	2317437.30	909	259721.59	2317550.76
872	259718.30	2317436.91	910	259721.78	2317551.11
873	259718.35	2317436.52	911	259721.90	2317551.48
874	259718.47	2317436.14	912	259721.94	2317551.87
875	259718.67	2317435.80	913	259721.91	2317552.26
876	259718.92	2317435.50	914	259721.80	2317552.64
877	259723.72	2317430.92	915	259721.62	2317552.98
878	259724.03	2317430.68	916	259721.38	2317553.29
879	259724.38	2317430.50	917	259713.67	2317561.23
880	259724.76	2317430.40	918	259713.36	2317561.49
765	259725.15	2317430.37	919	259713.01	2317561.68
Условный номер публичного сервитута ПС9			920	259712.63	2317561.80
Площадь земельного участка 526 кв. м			921	259712.23	2317561.84
Обозначение характерных точек границ	Координаты, м		922	259711.84	2317561.80
	X	Y	923	259711.46	2317561.68
1	2	3	924	259711.10	2317561.49
881	259664.01	2317488.59	925	259710.80	2317561.23
882	259664.39	2317488.65	926	259709.47	2317559.87
883	259664.76	2317488.78	927	259653.71	2317502.49
884	259665.10	2317488.98	928	259653.69	2317502.46
885	259665.39	2317489.24	929	259653.67	2317502.44
886	259665.63	2317489.55	930	259652.43	2317501.09

931	259652.20	2317500.78	968	259641.27	2317609.09
932	259652.03	2317500.42	969	259641.51	2317609.39
933	259651.93	2317500.04	970	259641.69	2317609.74
934	259651.91	2317499.65	971	259641.80	2317610.12
935	259651.96	2317499.26	972	259641.83	2317610.51
936	259652.09	2317498.89	973	259641.79	2317610.90
937	259652.29	2317498.56	974	259641.67	2317611.27
938	259652.56	2317498.26	975	259641.48	2317611.62
939	259662.57	2317489.11	976	259641.23	2317611.92
940	259662.88	2317488.88	977	259640.92	2317612.16
941	259663.23	2317488.71	978	259640.57	2317612.34
942	259663.61	2317488.61	979	259640.20	2317612.45
881	259664.01	2317488.59	980	259639.81	2317612.48
Условный номер публичного сервитута ПС10			981	259639.42	2317612.44
Площадь земельного участка 330 кв. м			982	259639.04	2317612.32
Обозначение характерных точек границ	Координаты, м		983	259638.70	2317612.13
	X	Y	984	259638.40	2317611.88
1	2	3	985	259600.82	2317573.29
943	259610.02	2317562.38	986	259600.58	2317572.98
944	259610.41	2317562.42	987	259600.40	2317572.63
945	259610.78	2317562.54	988	259600.29	2317572.26
946	259611.13	2317562.73	989	259600.25	2317571.86
947	259611.31	2317562.88	990	259600.30	2317571.47
948	259611.42	2317562.90	991	259600.42	2317571.10
949	259611.79	2317563.02	992	259600.61	2317570.76
950	259612.13	2317563.21	993	259600.86	2317570.46
951	259612.43	2317563.46	994	259601.16	2317570.21
952	259612.68	2317563.77	995	259601.51	2317570.03
953	259612.86	2317564.11	996	259601.53	2317570.03
954	259612.97	2317564.49	997	259601.54	2317570.01
955	259613.00	2317564.88	998	259601.73	2317569.66
956	259612.95	2317565.27	999	259601.98	2317569.36
957	259612.83	2317565.64	1000	259608.60	2317562.94
958	259612.64	2317565.99	1001	259608.90	2317562.70
959	259612.39	2317566.29	1002	259609.25	2317562.52
960	259606.53	2317571.98	1003	259609.63	2317562.41
961	259640.22	2317606.69	943	259610.02	2317562.38
962	259640.46	2317607.00	Условный номер публичного сервитута ПС11.1		
963	259640.64	2317607.35	Площадь земельного участка 503884 кв. м		
964	259640.75	2317607.73	Обозначение характерных точек границ	Координаты, м	
965	259640.78	2317608.12		X	Y
966	259640.74	2317608.51	1	2	3
967	259640.73	2317608.54	1004	263614.18	2314445.17

1005	263614.18	2314447.13	1049	262954.18	2316439.30
1006	263613.79	2314449.05	1050	262930.58	2316471.59
1007	263480.67	2314906.24	1051	262903.10	2316507.70
1008	263483.29	2314907.45	1052	262864.71	2316554.33
1009	263485.26	2314909.18	1053	262824.43	2316599.17
1010	263486.77	2314911.47	1054	262783.68	2316643.19
1011	263487.64	2314914.35	1055	262743.96	2316688.00
1012	263487.53	2314917.85	1056	262704.33	2316733.08
1013	263486.71	2314920.04	1057	262664.35	2316778.41
1014	263488.06	2314921.65	1058	262582.81	2316866.25
1015	263489.30	2314925.17	1059	262555.27	2316895.22
1016	263488.98	2314929.62	1060	262528.14	2316924.54
1017	263486.66	2314933.59	1061	262487.81	2316968.82
1018	263483.46	2314935.84	1062	262448.01	2317013.51
1019	263480.04	2314936.67	1063	262408.81	2317059.21
1020	263476.60	2314936.29	1064	262381.58	2317088.47
1021	263471.88	2314934.90	1065	262353.74	2317117.61
1022	263465.13	2314956.95	1066	262340.36	2317130.35
1023	263417.12	2315102.80	1067	262341.41	2317134.27
1024	263399.89	2315161.12	1068	262355.15	2317150.64
1025	263384.81	2315218.29	1069	262356.45	2317152.63
1026	263372.90	2315257.14	1070	262357.32	2317155.23
1027	263358.21	2315293.92	1071	262357.49	2317157.29
1028	263345.81	2315331.94	1072	262356.96	2317160.30
1029	263328.15	2315388.47	1073	262355.95	2317162.40
1030	263310.78	2315445.98	1074	262354.35	2317164.35
1031	263293.07	2315503.28	1075	262352.32	2317165.83
1032	263274.99	2315560.37	1076	262349.65	2317166.84
1033	263257.22	2315617.72	1077	262346.88	2317167.05
1034	263239.71	2315674.78	1078	262344.53	2317166.62
1035	263223.13	2315732.46	1079	262341.89	2317165.35
1036	263206.18	2315790.09	1080	262339.83	2317163.50
1037	263189.07	2315847.75	1081	262324.61	2317145.36
1038	263170.35	2315905.04	1082	262324.26	2317145.70
1039	263152.04	2315961.72	1083	262276.50	2317182.57
1040	263135.40	2316019.33	1084	262244.08	2317209.12
1041	263118.60	2316076.77	1085	262204.98	2317222.29
1042	263101.03	2316134.92	1086	262149.36	2317243.47
1043	263080.85	2316192.31	1087	262111.13	2317259.96
1044	263057.95	2316248.07	1088	262069.44	2317263.11
1045	263031.78	2316302.88	1089	262010.55	2317270.07
1046	263012.80	2316338.52	1090	261969.34	2317276.67
1047	262993.74	2316373.32	1091	261929.10	2317269.03
1048	262979.58	2316407.01	1092	261869.83	2317261.37

1093	261810.43	2317252.01	1137	259827.85	2317425.53
1094	261770.86	2317245.39	1138	259762.48	2317494.72
1095	261711.65	2317235.54	1139	259717.05	2317535.01
1096	261652.43	2317225.51	1140	259690.52	2317557.42
1097	261593.36	2317215.09	1141	259623.02	2317623.45
1098	261534.20	2317205.10	1142	259579.05	2317664.31
1099	261475.10	2317195.42	1143	259535.75	2317705.70
1100	261415.89	2317186.15	1144	259491.66	2317746.74
1101	261356.46	2317177.11	1145	259447.60	2317787.57
1102	261297.07	2317168.02	1146	259344.26	2317882.20
1103	261237.78	2317158.03	1147	259257.67	2317964.87
1104	261178.64	2317148.42	1148	259214.31	2318006.50
1105	261119.51	2317138.80	1149	259171.19	2318048.21
1106	261060.26	2317129.08	1150	259128.09	2318089.95
1107	261000.98	2317119.41	1151	259089.31	2318127.61
1108	260941.77	2317109.90	1152	258999.03	2318215.37
1109	260882.44	2317100.60	1153	258955.86	2318257.11
1110	260823.38	2317091.27	1154	258912.80	2318298.86
1111	260763.99	2317082.36	1155	258869.68	2318340.61
1112	260704.90	2317074.24	1156	258826.43	2318382.24
1113	260665.52	2317070.10	1157	258783.74	2318424.25
1114	260625.80	2317067.65	1158	258740.75	2318466.20
1115	260586.24	2317066.75	1159	258697.44	2318507.77
1116	260546.64	2317067.60	1160	258654.20	2318549.38
1117	260507.11	2317070.03	1161	258610.84	2318590.93
1118	260467.60	2317073.66	1162	258567.40	2318632.58
1119	260428.07	2317078.96	1163	258522.93	2318673.05
1120	260389.31	2317085.77	1164	258477.42	2318712.63
1121	260350.66	2317093.95	1165	258430.88	2318750.52
1122	260312.19	2317104.19	1166	258399.63	2318775.49
1123	260274.31	2317115.85	1167	258335.68	2318824.26
1124	260236.99	2317128.96	1168	258286.19	2318858.87
1125	260200.22	2317143.58	1169	258236.51	2318892.30
1126	260168.71	2317157.66	1170	258185.78	2318925.00
1127	260133.29	2317175.12	1171	258134.42	2318956.55
1128	260098.65	2317194.24	1172	258082.19	2318986.66
1129	260064.72	2317214.90	1173	258029.19	2319015.31
1130	260038.93	2317231.25	1174	257975.61	2319042.70
1131	260014.23	2317247.70	1175	257921.31	2319069.02
1132	259990.44	2317265.24	1176	257866.33	2319093.71
1133	259967.73	2317284.05	1177	257810.54	2319117.11
1134	259938.68	2317310.90	1178	257754.67	2319139.19
1135	259910.53	2317338.97	1179	257698.28	2319160.16
1136	259855.05	2317396.25	1180	257641.39	2319180.08

1181	257583.81	2319198.39	1225	255670.60	2319100.92
1182	257526.03	2319214.97	1226	259843.94	2322757.96
1183	257487.20	2319225.32	1227	259918.28	2322823.11
1184	257448.18	2319234.96	1228	260048.85	2322912.44
1185	257389.41	2319248.27	1229	260114.14	2322957.10
1186	257330.41	2319260.22	1230	260187.91	2322990.62
1187	257271.12	2319270.96	1231	260261.67	2323024.15
1188	257211.59	2319280.26	1232	260262.79	2323024.87
1189	257151.86	2319288.14	1233	260263.81	2323025.72
1190	257091.91	2319294.64	1234	260264.71	2323026.71
1191	257031.89	2319299.61	1235	260265.46	2323027.81
1192	256971.57	2319303.17	1236	260266.07	2323029.00
1193	256911.54	2319305.00	1237	260266.51	2323030.25
1194	256851.41	2319305.66	1238	260266.77	2323031.56
1195	256791.15	2319305.02	1239	260266.87	2323032.89
1196	256731.03	2319302.64	1240	260266.50	2323037.64
1197	256690.76	2319300.27	1241	260407.83	2323104.41
1198	256630.91	2319295.50	1242	260457.27	2323127.77
1199	256570.83	2319289.59	1243	260478.50	2323137.80
1200	256511.12	2319282.26	1244	260479.62	2323138.52
1201	256451.47	2319273.69	1245	260480.64	2323139.38
1202	256392.06	2319263.07	1246	260481.53	2323140.36
1203	256332.77	2319250.85	1247	260482.28	2323141.46
1204	256273.87	2319238.05	1248	260482.88	2323142.64
1205	256215.49	2319223.25	1249	260483.32	2323143.90
1206	256157.51	2319207.30	1250	260483.58	2323145.20
1207	256099.56	2319190.45	1251	260483.68	2323146.53
1208	256042.38	2319171.48	1252	260483.59	2323147.85
1209	255985.60	2319150.94	1253	260483.33	2323149.16
1210	255929.42	2319129.24	1254	260482.90	2323150.41
1211	255873.83	2319106.35	1255	260476.63	2323163.24
1212	255818.61	2319082.26	1256	260475.88	2323164.34
1213	255763.85	2319056.84	1257	260475.00	2323165.33
1214	255709.81	2319030.19	1258	260473.99	2323166.19
1215	255656.37	2319001.90	1259	260472.88	2323166.91
1216	255603.63	2318972.67	1260	260471.69	2323167.48
1217	255551.77	2318942.09	1261	260470.43	2323167.88
1218	255500.54	2318910.01	1262	260469.12	2323168.12
1219	255450.33	2318876.74	1263	260467.80	2323168.18
1220	255400.36	2318842.54	1264	260466.48	2323168.06
1221	255382.32	2318829.58	1265	260465.19	2323167.77
1222	255327.17	2318789.80	1266	260463.94	2323167.32
1223	255313.27	2318780.06	1267	260441.68	2323156.63
1224	255264.21	2318745.11	1268	260310.53	2323093.66

1269	260305.78	2323091.45	1313	255000.66	2318503.65
1270	260150.35	2323019.25	1314	255018.83	2318516.63
1271	260072.63	2322983.14	1315	255007.77	2318531.96
1272	259988.77	2322929.15	1316	255102.67	2318601.20
1273	259686.26	2322671.05	1317	255126.93	2318618.87
1274	259610.63	2322606.52	1318	255171.34	2318651.34
1275	259387.61	2322410.93	1319	255204.45	2318675.63
1276	259313.27	2322345.74	1320	255227.66	2318693.06
1277	259103.05	2322161.32	1321	255263.78	2318719.87
1278	259032.98	2322099.85	1322	255275.91	2318728.89
1279	257464.68	2320723.81	1323	255324.81	2318763.73
1280	257390.00	2320658.28	1324	255338.76	2318773.49
1281	256660.79	2320018.37	1325	255394.01	2318813.35
1282	256587.87	2319954.38	1326	255411.84	2318826.16
1283	255516.91	2319017.08	1327	255461.50	2318860.16
1284	255054.29	2318612.20	1328	255511.37	2318893.20
1285	254981.26	2318548.29	1329	255562.15	2318925.00
1286	254980.30	2318547.17	1330	255613.56	2318955.31
1287	254979.58	2318546.05	1331	255665.90	2318984.31
1288	254979.02	2318544.85	1332	255718.91	2319012.38
1289	254978.62	2318543.58	1333	255772.48	2319038.79
1290	254978.39	2318542.27	1334	255826.82	2319064.02
1291	254978.34	2318540.94	1335	255881.63	2319087.93
1292	254978.47	2318539.62	1336	255936.83	2319110.66
1293	254978.73	2318538.46	1337	255992.60	2319132.20
1294	254979.18	2318537.21	1338	256048.93	2319152.58
1295	254979.70	2318536.23	1339	256105.50	2319171.35
1296	254929.88	2318499.16	1340	256162.96	2319188.05
1297	254927.36	2318496.41	1341	256220.60	2319203.91
1298	254926.03	2318492.94	1342	256278.45	2319218.58
1299	254926.09	2318489.04	1343	256336.91	2319231.29
1300	254927.91	2318485.08	1344	256395.84	2319243.43
1301	254930.72	2318482.57	1345	256454.65	2319253.94
1302	254935.02	2318481.18	1346	256513.76	2319262.44
1303	254939.14	2318481.69	1347	256573.03	2319269.71
1304	254941.84	2318483.13	1348	256632.69	2319275.58
1305	254985.59	2318515.77	1349	256692.14	2319280.32
1306	254986.01	2318516.08	1350	256732.01	2319282.66
1307	254985.14	2318514.19	1351	256791.66	2319285.02
1308	254984.97	2318510.20	1352	256851.41	2319285.66
1309	254986.55	2318506.20	1353	256911.12	2319285.01
1310	254989.02	2318503.66	1354	256970.68	2319283.18
1311	254993.40	2318501.89	1355	257030.48	2319279.66
1312	254997.21	2318502.07	1356	257090.01	2319274.73

1357	257149.47	2319268.28	1401	259434.05	2317772.86
1358	257208.74	2319260.46	1402	259478.05	2317732.09
1359	257267.79	2319251.23	1403	259522.02	2317691.15
1360	257326.64	2319240.57	1404	259565.34	2317649.76
1361	257385.22	2319228.71	1405	259609.22	2317608.98
1362	257443.58	2319215.49	1406	259677.05	2317542.61
1363	257482.23	2319205.95	1407	259703.96	2317519.89
1364	257520.70	2319195.69	1408	259748.54	2317480.34
1365	257578.02	2319179.25	1409	259813.26	2317411.85
1366	257635.05	2319161.10	1410	259840.54	2317382.48
1367	257691.49	2319141.35	1411	259896.28	2317324.93
1368	257747.51	2319120.52	1412	259924.83	2317296.47
1369	257802.99	2319098.59	1413	259954.55	2317269.00
1370	257858.36	2319075.36	1414	259978.12	2317249.48
1371	257912.85	2319050.89	1415	260002.75	2317231.32
1372	257966.69	2319024.80	1416	260028.03	2317214.48
1373	258019.88	2318997.61	1417	260054.17	2317197.91
1374	258072.44	2318969.19	1418	260088.61	2317176.94
1375	258124.19	2318939.36	1419	260124.03	2317157.38
1376	258175.13	2318908.07	1420	260160.21	2317139.56
1377	258225.51	2318875.60	1421	260192.44	2317125.15
1378	258274.87	2318842.38	1422	260229.98	2317110.23
1379	258323.89	2318808.11	1423	260268.05	2317096.85
1380	258387.32	2318759.73	1424	260306.68	2317084.96
1381	258418.32	2318734.95	1425	260346.02	2317074.49
1382	258464.54	2318697.32	1426	260385.51	2317066.13
1383	258509.64	2318658.11	1427	260425.01	2317059.19
1384	258553.75	2318617.96	1428	260465.36	2317053.78
1385	258597.00	2318576.49	1429	260505.58	2317050.09
1386	258640.35	2318534.95	1430	260545.81	2317047.61
1387	258683.58	2318493.35	1431	260586.26	2317046.75
1388	258726.84	2318451.83	1432	260626.65	2317047.66
1389	258769.74	2318409.97	1433	260667.19	2317050.17
1390	258812.48	2318367.91	1434	260707.31	2317054.38
1391	258855.79	2318326.22	1435	260766.83	2317062.56
1392	258898.88	2318284.50	1436	260826.42	2317071.50
1393	258941.95	2318242.74	1437	260885.55	2317080.84
1394	258985.11	2318201.01	1438	260944.90	2317090.15
1395	259075.38	2318113.26	1439	261004.18	2317099.67
1396	259114.17	2318075.59	1440	261063.50	2317109.34
1397	259157.29	2318033.83	1441	261122.73	2317119.06
1398	259200.43	2317992.10	1442	261181.85	2317128.68
1399	259243.83	2317950.42	1443	261241.04	2317138.30
1400	259330.60	2317867.59	1444	261300.24	2317148.27

1445	261359.47	2317157.34	1489	262689.32	2316719.86
1446	261418.94	2317166.39	1490	262728.96	2316674.76
1447	261478.27	2317175.67	1491	262768.85	2316629.76
1448	261537.49	2317185.37	1492	262809.65	2316585.70
1449	261596.76	2317195.38	1493	262849.55	2316541.28
1450	261655.84	2317205.80	1494	262887.42	2316495.28
1451	261714.96	2317215.82	1495	262914.55	2316459.63
1452	261774.16	2317225.67	1496	262938.24	2316427.21
1453	261813.64	2317232.27	1497	262962.19	2316396.77
1454	261872.67	2317241.57	1498	262975.70	2316364.62
1455	261932.26	2317249.27	1499	262995.20	2316329.01
1456	261969.64	2317256.37	1500	263013.92	2316293.87
1457	262007.79	2317250.26	1501	263039.66	2316239.96
1458	262067.52	2317243.20	1502	263062.16	2316185.19
1459	262106.28	2317240.27	1503	263082.01	2316128.71
1460	262141.84	2317224.93	1504	263099.43	2316071.07
1461	262198.22	2317203.46	1505	263116.20	2316013.75
1462	262234.23	2317191.33	1506	263132.91	2315955.87
1463	262264.05	2317166.92	1507	263151.33	2315898.86
1464	262311.21	2317130.50	1508	263169.97	2315841.80
1465	262317.66	2317124.36	1509	263187.00	2315784.42
1466	262305.55	2317109.93	1510	263203.93	2315726.88
1467	262304.06	2317107.55	1511	263220.54	2315669.08
1468	262303.37	2317105.30	1512	263238.11	2315611.83
1469	262303.25	2317102.56	1513	263255.90	2315554.39
1470	262303.93	2317099.75	1514	263273.98	2315497.31
1471	262304.98	2317097.82	1515	263291.65	2315440.14
1472	262306.40	2317096.18	1516	263309.03	2315382.59
1473	262308.25	2317094.82	1517	263326.75	2315325.86
1474	262311.16	2317093.71	1518	263339.40	2315287.10
1475	262314.18	2317093.55	1519	263354.02	2315250.49
1476	262316.73	2317094.14	1520	263365.58	2315212.81
1477	262319.10	2317095.42	1521	263380.63	2315155.73
1478	262320.87	2317097.07	1522	263398.03	2315096.84
1479	262332.16	2317110.54	1523	263446.07	2314950.89
1480	262339.60	2317103.45	1524	263452.70	2314929.26
1481	262367.03	2317074.75	1525	263425.95	2314921.39
1482	262393.89	2317045.88	1526	263437.70	2314886.91
1483	262432.95	2317000.35	1527	263446.14	2314874.54
1484	262472.95	2316955.44	1528	263448.23	2314872.87
1485	262513.41	2316911.02	1529	263450.53	2314871.86
1486	262540.68	2316881.54	1530	263453.19	2314871.44
1487	262568.23	2316852.56	1531	263455.53	2314871.68
1488	262649.52	2316764.99	1532	263458.20	2314872.68

1533	263460.51	2314874.43	1569	252137.20	2316043.63
1534	263462.18	2314876.69	1570	252199.33	2316114.94
1535	263463.29	2314880.09	1571	252385.46	2316266.16
1536	263463.20	2314883.35	1572	252447.51	2316316.57
1537	263462.60	2314885.31	1573	252472.40	2316346.87
1538	263460.89	2314888.05	1574	252544.42	2316412.48
1539	263457.67	2314894.59	1575	253018.17	2316831.88
1540	263455.82	2314898.19	1576	253084.02	2316890.41
1541	263454.54	2314899.51	1577	253132.32	2316926.75
1542	263451.61	2314908.09	1578	254555.14	2318185.29
1543	263458.56	2314910.13	1579	254636.13	2318256.93
1544	263594.67	2314443.17	1580	254773.61	2318377.45
1545	263595.60	2314441.45	1581	254842.31	2318437.13
1546	263596.53	2314439.73	1582	254963.62	2318542.27
1547	263597.92	2314438.35	1583	255024.28	2318594.84
1548	263599.55	2314437.27	1584	255025.20	2318595.89
1549	263601.37	2314436.53	1585	255025.79	2318596.75
1550	263603.29	2314436.15	1586	255026.29	2318597.67
1551	263605.25	2314436.16	1587	255026.68	2318598.64
1552	263607.17	2314436.55	1588	255027.05	2318599.99
1553	263608.98	2314437.31	1589	255027.23	2318601.37
1554	263610.61	2314438.41	1590	255027.21	2318602.76
1555	263611.99	2314439.80	1591	255027.07	2318603.80
1556	263613.07	2314441.43	1592	255026.77	2318604.98
1557	263613.81	2314443.25	1593	255026.41	2318605.96
1004	263614.18	2314445.17	1594	255025.94	2318606.90
Условный номер публичного сервитута ПС11.2			1595	255025.37	2318607.78
Площадь земельного участка 110255 кв. м			1596	255019.08	2318615.13
Обозначение характерных точек границ	Координаты, м		1597	255018.03	2318616.05
	X	Y	1598	255016.86	2318616.82
1	2	3	1599	255015.60	2318617.42
1558	253186.73	2317012.11	1600	255014.60	2318617.75
1559	253113.95	2316947.94	1601	255013.23	2318618.02
1560	253066.10	2316912.04	1602	255012.19	2318618.10
1561	252520.13	2316426.62	1603	255010.79	2318618.03
1562	252451.89	2316365.94	1604	255009.76	2318617.86
1563	252427.84	2316336.70	1605	255008.75	2318617.57
1564	252241.81	2316185.54	1606	255007.46	2318617.03
1565	252179.80	2316135.15	1607	254623.97	2318279.26
1566	251957.27	2315879.76	1558	253186.73	2317012.11
1567	251957.27	2315879.76	Условный номер публичного сервитута ПС12		
271	251965.85	2315874.88	Площадь земельного участка 13299 кв. м		
1568	251981.04	2315864.53	Обозначение характерных	Координаты, м	
				X	Y

точек границ			1852	260450.58	2323181.77
1	2	3	1853	260448.03	2323179.46
1813	260549.00	2323139.33	1854	260445.83	2323176.82
1814	260586.92	2323159.34	1855	260443.98	2323173.87
1815	260590.86	2323159.51	1856	260442.58	2323170.73
1816	260594.25	2323160.12	1857	260442.39	2323170.19
1817	260597.56	2323161.21	1858	260441.50	2323166.82
1818	260624.11	2323175.02	1859	260441.09	2323163.36
1819	260626.91	2323177.01	1860	260441.16	2323159.88
1820	260629.41	2323179.37	1861	260441.72	2323156.44
1821	260631.57	2323182.04	1862	260442.73	2323153.15
1822	260633.34	2323184.99	1863	260452.02	2323134.07
1823	260634.69	2323188.16	1864	260453.96	2323131.18
1824	260635.60	2323191.52	1865	260456.26	2323128.62
1825	260636.03	2323194.93	1866	260458.89	2323126.40
1826	260635.98	2323198.41	1867	260461.83	2323124.54
1827	260635.47	2323201.81	1868	260465.01	2323123.11
1828	260634.47	2323205.15	1869	260468.31	2323122.14
1829	260627.64	2323218.27	1870	260471.75	2323121.63
1830	260625.64	2323221.07	1871	260478.25	2323121.49
1831	260623.28	2323223.57	1872	260491.14	2323114.53
1832	260620.55	2323225.75	1873	260494.41	2323113.32
1833	260617.56	2323227.53	1874	260497.81	2323112.57
1834	260614.38	2323228.86	1875	260501.28	2323112.31
1835	260611.01	2323229.75	1876	260504.75	2323112.52
1836	260607.60	2323230.16	1877	260508.16	2323113.22
1837	260604.11	2323230.09	1878	260508.63	2323113.12
1838	260600.71	2323229.55	1879	260511.95	2323112.26
1839	260597.38	2323228.53	1880	260515.41	2323111.86
1840	260527.19	2323195.68	1881	260518.89	2323111.95
1841	260525.07	2323198.46	1882	260522.32	2323112.52
1842	260522.59	2323200.91	1883	260533.83	2323116.59
1843	260519.83	2323202.97	1884	260536.92	2323118.20
1844	260516.78	2323204.65	1885	260539.76	2323120.22
1845	260513.52	2323205.88	1886	260542.29	2323122.62
1846	260510.17	2323206.65	1887	260544.46	2323125.34
1847	260506.74	2323206.95	1888	260546.23	2323128.35
1848	260503.30	2323206.77	1889	260547.57	2323131.56
1849	260499.88	2323206.11	1890	260548.44	2323134.94
1850	260496.58	2323204.98	1813	260549.00	2323139.33
1851	260453.46	2323183.73			

39. Сведения о границах территории, применительно к которой осуществляется подготовка проекта межевания, содержащие перечень координат характерных точек таких границ, представлены в таблице 10.

Таблица 10

Обозначение характерных точек границ	Координаты, м		Обозначение характерных точек границ	Координаты, м	
	X	Y		X	Y
Контур 1			34	263613.79	2314449.05
1	2	3	35	263480.67	2314906.24
1	263623.61	2314198.75	36	263483.29	2314907.45
2	263628.51	2314202.21	37	263485.26	2314909.18
3	263626.08	2314205.72	38	263486.77	2314911.47
4	263636.88	2314213.35	39	263487.64	2314914.35
5	263641.86	2314206.30	40	263487.53	2314917.85
6	263646.35	2314209.48	41	263486.71	2314920.04
7	263641.37	2314216.52	42	263488.06	2314921.65
8	263645.58	2314219.50	43	263489.30	2314925.17
9	263648.61	2314215.22	44	263488.98	2314929.62
10	263653.49	2314218.67	45	263486.66	2314933.59
11	263650.46	2314222.95	46	263485.83	2314934.17
12	263685.97	2314248.05	47	263498.68	2314993.52
13	263699.64	2314228.92	48	263525.04	2315001.09
14	263696.86	2314226.94	49	263527.28	2315014.52
15	263699.18	2314223.68	50	263522.89	2315015.38
16	263705.22	2314227.99	51	263520.37	2315005.29
17	263689.23	2314250.36	52	263499.82	2314998.80
18	263694.01	2314253.74	53	263504.12	2315018.65
19	263675.64	2314279.51	54	263450.03	2315002.81
20	263679.97	2314309.71	55	263449.33	2315004.94
21	263669.45	2314326.06	56	263461.96	2315008.89
22	263646.03	2314368.45	57	263460.82	2315012.73
23	263634.34	2314395.57	58	263448.08	2315008.74
24	263629.43	2314394.21	59	263441.35	2315029.18
25	263624.07	2314411.11	60	263498.01	2315045.68
26	263628.80	2314412.50	61	263471.22	2315071.20
27	263630.59	2314411.63	62	263468.98	2315077.40
28	263632.12	2314414.75	63	263465.79	2315076.37
29	263628.41	2314416.56	64	263408.92	2315130.55
30	263622.86	2314414.92	65	263399.89	2315161.12
31	263613.83	2314443.36	66	263384.81	2315218.29
32	263614.18	2314445.17	67	263372.90	2315257.14
33	263614.18	2314447.13	68	263364.41	2315278.39

Обозначение характерных точек границ	Координаты, м	
	X	Y
69	263363.35	2315282.39
70	263378.18	2315317.73
71	263371.04	2315321.19
72	263360.13	2315294.51
73	263354.87	2315314.31
74	263347.37	2315339.51
75	263343.78	2315338.44
76	263328.15	2315388.47
77	263310.78	2315445.98
78	263293.07	2315503.28
79	263274.99	2315560.37
80	263257.22	2315617.72
81	263239.71	2315674.78
82	263223.13	2315732.46
83	263206.18	2315790.09
84	263189.07	2315847.75
85	263170.35	2315905.04
86	263152.04	2315961.72
87	263144.14	2315989.09
88	263152.32	2315999.83
89	263138.00	2316010.34
90	263135.40	2316019.33
91	263118.60	2316076.77
92	263101.03	2316134.92
93	263080.85	2316192.31
94	263057.95	2316248.07
95	263031.78	2316302.88
96	263012.80	2316338.52
97	262993.74	2316373.32
98	262979.58	2316407.01
99	262976.46	2316410.97
100	262984.39	2316415.73
101	262970.82	2316435.96
102	262961.63	2316429.83
103	262954.18	2316439.30
104	262930.58	2316471.59
105	262903.10	2316507.70
106	262864.71	2316554.33
107	262824.43	2316599.17
108	262783.68	2316643.19
109	262743.96	2316688.00

Обозначение характерных точек границ	Координаты, м	
	X	Y
110	262704.33	2316733.08
111	262697.66	2316740.64
112	262714.03	2316754.83
113	262705.63	2316764.53
114	262692.41	2316753.08
115	262680.56	2316766.76
116	262677.13	2316763.92
117	262664.35	2316778.41
118	262635.84	2316809.13
119	262648.92	2316850.24
120	262652.86	2316849.11
121	262659.28	2316869.31
122	262673.82	2316903.22
123	262676.50	2316920.30
124	262588.93	2317027.98
125	262573.86	2317039.19
126	262538.53	2317067.55
127	262497.46	2317111.28
128	262465.28	2317151.34
129	262440.08	2317186.03
130	262438.45	2317187.78
131	262422.58	2317173.01
132	262448.24	2317138.19
133	262481.98	2317096.60
134	262525.25	2317054.22
135	262573.76	2317012.24
136	262662.69	2316902.88
137	262651.94	2316877.81
138	262642.26	2316880.77
139	262633.91	2316854.53
140	262645.05	2316851.29
141	262632.72	2316812.49
142	262582.81	2316866.25
143	262577.02	2316872.34
144	262566.79	2316895.32
145	262560.24	2316889.99
146	262555.27	2316895.22
147	262528.14	2316924.54
148	262487.81	2316968.82
149	262448.01	2317013.51
150	262430.94	2317033.41

Обозначение характерных точек границ	Координаты, м	
	X	Y
151	262465.48	2317080.45
152	262458.07	2317085.71
153	262428.03	2317036.81
154	262422.78	2317042.93
155	262437.74	2317056.53
156	262431.36	2317063.66
157	262416.05	2317050.78
158	262408.81	2317059.21
159	262381.58	2317088.47
160	262353.74	2317117.61
161	262340.36	2317130.35
162	262341.41	2317134.27
163	262355.15	2317150.64
164	262356.45	2317152.63
165	262357.32	2317155.23
166	262357.49	2317157.29
167	262356.96	2317160.30
168	262355.95	2317162.40
169	262354.35	2317164.35
170	262352.32	2317165.83
171	262349.65	2317166.84
172	262346.88	2317167.05
173	262344.53	2317166.62
174	262341.89	2317165.35
175	262339.83	2317163.50
176	262324.61	2317145.36
177	262324.26	2317145.70
178	262276.50	2317182.57
179	262244.08	2317209.12
180	262204.98	2317222.29
181	262149.36	2317243.47
182	262111.13	2317259.96
183	262078.38	2317262.43
184	262075.90	2317320.59
185	262070.24	2317318.69
186	262072.44	2317262.88
187	262069.44	2317263.11
188	262010.55	2317270.07
189	261969.34	2317276.67
190	261929.10	2317269.03
191	261869.83	2317261.37

Обозначение характерных точек границ	Координаты, м	
	X	Y
192	261833.91	2317255.71
193	261830.36	2317275.98
194	261814.22	2317273.21
195	261817.66	2317253.15
196	261810.43	2317252.01
197	261770.86	2317245.39
198	261711.65	2317235.54
199	261652.43	2317225.51
200	261593.36	2317215.09
201	261573.27	2317211.70
202	261541.12	2317232.21
203	261536.62	2317225.53
204	261565.90	2317210.45
205	261534.20	2317205.10
206	261475.10	2317195.42
207	261415.89	2317186.15
208	261356.46	2317177.11
209	261309.74	2317169.96
210	261308.71	2317177.28
211	261283.29	2317173.71
212	261284.49	2317165.90
213	261237.78	2317158.03
214	261178.64	2317148.42
215	261119.51	2317138.80
216	261060.26	2317129.08
217	261000.98	2317119.41
218	260941.77	2317109.90
219	260882.44	2317100.60
220	260823.38	2317091.27
221	260763.99	2317082.36
222	260704.90	2317074.24
223	260665.52	2317070.10
224	260641.22	2317068.60
225	260640.34	2317087.84
226	260628.43	2317087.23
227	260629.19	2317067.86
228	260625.80	2317067.65
229	260586.24	2317066.75
230	260546.64	2317067.60
231	260507.11	2317070.03
232	260467.60	2317073.66

Обозначение характерных точек границ	Координаты, м	
	X	Y
233	260428.07	2317078.96
234	260389.31	2317085.77
235	260350.66	2317093.95
236	260312.19	2317104.19
237	260274.31	2317115.85
238	260236.99	2317128.96
239	260200.22	2317143.58
240	260168.71	2317157.66
241	260133.29	2317175.12
242	260098.65	2317194.24
243	260064.72	2317214.90
244	260038.93	2317231.25
245	260014.23	2317247.70
246	259990.44	2317265.24
247	259967.73	2317284.05
248	259938.68	2317310.90
249	259910.53	2317338.97
250	259855.05	2317396.25
251	259827.85	2317425.53
252	259816.02	2317438.05
253	259820.90	2317443.26
254	259785.22	2317479.32
255	259789.97	2317484.02
256	259746.45	2317529.13
257	259737.68	2317519.10
258	259736.50	2317517.75
259	259723.94	2317528.90
260	259729.07	2317534.41
261	259734.28	2317540.00
262	259711.65	2317563.31
263	259707.53	2317559.14
264	259646.09	2317619.78
265	259636.62	2317610.15
266	259623.02	2317623.45
267	259579.05	2317664.31
268	259535.75	2317705.70
269	259535.13	2317706.26
270	259542.58	2317714.50
271	259513.19	2317740.97
272	259505.88	2317733.50
273	259491.66	2317746.74

Обозначение характерных точек границ	Координаты, м	
	X	Y
274	259447.60	2317787.57
275	259388.43	2317841.75
276	259406.19	2317858.82
277	259393.21	2317871.60
278	259378.86	2317856.90
279	259346.78	2317879.89
280	259344.26	2317882.20
281	259257.67	2317964.87
282	259214.31	2318006.50
283	259171.19	2318048.21
284	259128.09	2318089.95
285	259089.31	2318127.61
286	258999.03	2318215.37
287	258955.86	2318257.11
288	258912.80	2318298.86
289	258869.68	2318340.61
290	258826.43	2318382.24
291	258783.74	2318424.25
292	258740.75	2318466.20
293	258697.44	2318507.77
294	258654.20	2318549.38
295	258610.84	2318590.93
296	258567.40	2318632.58
297	258522.93	2318673.05
298	258477.42	2318712.63
299	258430.88	2318750.52
300	258399.63	2318775.49
301	258335.68	2318824.26
302	258315.38	2318838.46
303	258327.33	2318855.33
304	258317.61	2318862.21
305	258305.63	2318845.28
306	258286.19	2318858.87
307	258236.51	2318892.30
308	258185.78	2318925.00
309	258161.35	2318940.01
310	258171.70	2318957.17
311	258161.51	2318963.31
312	258151.21	2318946.23
313	258134.42	2318956.55
314	258082.19	2318986.66

Обозначение характерных точек границ	Координаты, м	
	X	Y
315	258029.19	2319015.31
316	257975.61	2319042.70
317	257921.31	2319069.02
318	257866.33	2319093.71
319	257810.54	2319117.11
320	257754.67	2319139.19
321	257698.28	2319160.16
322	257641.39	2319180.08
323	257583.81	2319198.39
324	257526.03	2319214.97
325	257487.20	2319225.32
326	257448.18	2319234.96
327	257389.41	2319248.27
328	257330.41	2319260.22
329	257271.12	2319270.96
330	257211.59	2319280.26
331	257151.86	2319288.14
332	257091.91	2319294.64
333	257031.89	2319299.61
334	256971.57	2319303.17
335	256911.54	2319305.00
336	256851.41	2319305.66
337	256791.15	2319305.02
338	256752.04	2319303.47
339	256751.17	2319323.73
340	256740.58	2319323.27
341	256741.45	2319303.05
342	256731.03	2319302.64
343	256690.76	2319300.27
344	256630.91	2319295.50
345	256570.83	2319289.59
346	256511.12	2319282.26
347	256451.47	2319273.69
348	256392.06	2319263.07
349	256332.77	2319250.85
350	256273.87	2319238.05
351	256264.92	2319235.78
352	256260.33	2319254.59
353	256248.28	2319251.65
354	256252.90	2319232.73
355	256215.49	2319223.25

Обозначение характерных точек границ	Координаты, м	
	X	Y
356	256157.51	2319207.30
357	256099.56	2319190.45
358	256042.38	2319171.48
359	256032.48	2319167.90
360	256026.21	2319185.88
361	256015.44	2319182.12
362	256021.75	2319164.02
363	255985.60	2319150.94
364	255929.42	2319129.24
365	255873.83	2319106.35
366	255818.61	2319082.26
367	255763.85	2319056.84
368	255709.81	2319030.19
369	255656.37	2319001.90
370	255603.63	2318972.67
371	255551.77	2318942.09
372	255500.54	2318910.01
373	255450.33	2318876.74
374	255400.36	2318842.54
375	255382.32	2318829.58
376	255327.17	2318789.80
377	255313.27	2318780.06
378	255264.21	2318745.11
379	255670.60	2319100.92
380	259843.94	2322757.96
381	259918.28	2322823.11
382	260048.85	2322912.44
383	260114.14	2322957.10
384	260187.91	2322990.62
385	260261.67	2323024.15
386	260262.79	2323024.87
387	260263.81	2323025.72
388	260264.71	2323026.71
389	260265.46	2323027.81
390	260266.07	2323029.00
391	260266.51	2323030.25
392	260266.77	2323031.56
393	260266.87	2323032.89
394	260266.50	2323037.64
395	260407.83	2323104.41
396	260457.27	2323127.77

Обозначение характерных точек границ	Координаты, м	
	X	Y
397	260458.89	2323126.40
398	260461.83	2323124.54
399	260465.01	2323123.11
400	260468.31	2323122.14
401	260471.75	2323121.63
402	260478.25	2323121.49
403	260491.14	2323114.53
404	260494.41	2323113.32
405	260497.81	2323112.57
406	260501.28	2323112.31
407	260504.75	2323112.52
408	260508.16	2323113.22
409	260508.63	2323113.12
410	260511.95	2323112.26
411	260515.41	2323111.86
412	260518.89	2323111.95
413	260522.32	2323112.52
414	260533.83	2323116.59
415	260536.92	2323118.20
416	260539.76	2323120.22
417	260542.29	2323122.62
418	260544.46	2323125.34
419	260546.23	2323128.35
420	260547.57	2323131.56
421	260548.44	2323134.94
422	260549.00	2323139.33
423	260586.92	2323159.34
424	260590.86	2323159.51
425	260594.25	2323160.12
426	260597.56	2323161.21
427	260624.11	2323175.02
428	260626.91	2323177.01
429	260629.41	2323179.37
430	260631.57	2323182.04
431	260633.34	2323184.99
432	260634.69	2323188.16
433	260635.60	2323191.52
434	260636.03	2323194.93
435	260635.98	2323198.41
436	260635.47	2323201.81
437	260634.47	2323205.15

Обозначение характерных точек границ	Координаты, м	
	X	Y
438	260627.64	2323218.27
439	260625.64	2323221.07
440	260623.28	2323223.57
441	260620.55	2323225.75
442	260617.56	2323227.53
443	260614.38	2323228.86
444	260611.01	2323229.75
445	260607.60	2323230.16
446	260604.11	2323230.09
447	260600.71	2323229.55
448	260597.38	2323228.53
449	260527.19	2323195.68
450	260525.07	2323198.46
451	260522.59	2323200.91
452	260519.83	2323202.97
453	260516.78	2323204.65
454	260513.52	2323205.88
455	260510.17	2323206.65
456	260506.74	2323206.95
457	260503.30	2323206.77
458	260499.88	2323206.11
459	260496.58	2323204.98
460	260453.46	2323183.73
461	260450.58	2323181.77
462	260448.03	2323179.46
463	260445.83	2323176.82
464	260443.98	2323173.87
465	260442.58	2323170.73
466	260442.39	2323170.19
467	260441.50	2323166.82
468	260441.09	2323163.36
469	260441.16	2323159.88
470	260441.69	2323156.63
471	260441.68	2323156.63
472	260310.53	2323093.66
473	260305.78	2323091.45
474	260150.35	2323019.25
475	260072.63	2322983.14
476	259988.77	2322929.15
477	259686.26	2322671.05
478	259610.63	2322606.52

Обозначение характерных точек границ	Координаты, м	
	X	Y
479	259387.61	2322410.93
480	259313.27	2322345.74
481	259103.05	2322161.32
482	259032.98	2322099.85
483	257464.68	2320723.81
484	257390.00	2320658.28
485	256660.79	2320018.37
486	256587.87	2319954.38
487	255516.91	2319017.08
488	255054.29	2318612.20
489	254981.26	2318548.29
490	254980.30	2318547.17
491	254979.58	2318546.05
492	254979.02	2318544.85
493	254978.62	2318543.58
494	254978.39	2318542.27
495	254978.34	2318540.94
496	254978.47	2318539.62
497	254978.73	2318538.46
498	254979.18	2318537.21
499	254979.70	2318536.23
500	254929.88	2318499.16
501	254927.36	2318496.41
502	254926.03	2318492.94
503	254926.09	2318489.04
504	254927.91	2318485.08
505	254930.72	2318482.57
506	254935.02	2318481.18
507	254939.14	2318481.69
508	254941.84	2318483.13
509	254985.59	2318515.77
510	254986.01	2318516.08
511	254985.14	2318514.19
512	254984.97	2318510.20
513	254986.55	2318506.20
514	254989.02	2318503.66
515	254993.40	2318501.89
516	254997.21	2318502.07
517	255000.66	2318503.65
518	255018.83	2318516.63
519	255007.77	2318531.96

Обозначение характерных точек границ	Координаты, м	
	X	Y
520	255102.67	2318601.20
521	255108.42	2318605.38
522	255030.44	2318537.01
523	255071.84	2318566.83
524	255152.55	2318625.87
525	255233.73	2318684.28
526	255280.71	2318719.36
527	255296.04	2318696.94
528	255307.98	2318705.11
529	255291.71	2318727.56
530	255313.86	2318744.10
531	255395.06	2318802.39
532	255476.82	2318859.15
533	255518.21	2318886.89
534	255560.01	2318913.81
535	255567.03	2318918.12
536	255586.08	2318929.81
537	255602.42	2318939.83
538	255645.68	2318964.48
539	255689.45	2318988.19
540	255733.69	2319011.05
541	255778.28	2319033.15
542	255823.38	2319054.41
543	255868.83	2319074.59
544	255914.74	2319093.91
545	255961.13	2319112.06
546	256007.79	2319129.27
547	256030.75	2319137.14
548	256039.14	2319113.08
549	256050.57	2319117.06
550	256042.20	2319141.07
551	256054.95	2319145.44
552	256102.31	2319160.83
553	256149.65	2319175.78
554	256197.41	2319189.84
555	256245.80	2319202.21
556	256260.03	2319205.62
557	256266.08	2319180.85
558	256277.09	2319183.54
559	256271.11	2319208.28
560	256294.15	2319213.80

Обозначение характерных точек границ	Координаты, м	
	X	Y
561	256342.73	2319224.72
562	256391.55	2319234.69
563	256440.52	2319243.26
564	256489.74	2319250.88
565	256538.99	2319257.87
566	256588.43	2319263.91
567	256638.02	2319268.75
568	256687.65	2319272.61
569	256737.24	2319275.41
570	256741.99	2319275.60
571	256743.14	2319249.24
572	256755.03	2319249.75
573	256753.88	2319276.09
574	256787.17	2319277.45
575	256836.89	2319278.29
576	256886.72	2319278.15
577	256936.47	2319276.93
578	256986.21	2319274.73
579	257035.88	2319271.65
580	257085.53	2319267.59
581	257135.06	2319262.51
582	257184.48	2319256.47
583	257233.77	2319249.52
584	257282.98	2319241.58
585	257331.90	2319232.44
586	257380.63	2319222.34
587	257429.23	2319211.35
588	257477.58	2319199.42
589	257525.61	2319186.29
590	257573.36	2319172.24
591	257620.88	2319157.54
592	257668.23	2319141.86
593	257715.10	2319125.32
594	257761.81	2319107.79
595	257807.94	2319089.11
596	257853.70	2319069.53
597	257899.06	2319049.00
598	257944.01	2319027.59
599	257988.61	2319005.46
600	258032.76	2318982.47
601	258076.39	2318958.44

Обозначение характерных точек границ	Координаты, м	
	X	Y
602	258119.45	2318933.63
603	258137.76	2318922.67
604	258124.33	2318900.40
605	258133.41	2318894.93
606	258146.85	2318917.22
607	258162.17	2318908.05
608	258204.74	2318882.26
609	258246.04	2318853.96
610	258286.32	2318825.18
611	258290.15	2318822.27
612	258275.53	2318801.62
613	258284.18	2318795.50
614	258298.59	2318815.86
615	258326.09	2318794.99
616	258365.40	2318764.65
617	258404.96	2318734.26
618	258443.90	2318703.12
619	258481.74	2318670.98
620	258518.98	2318638.08
621	258555.61	2318604.35
622	258591.60	2318569.93
623	258663.02	2318499.96
624	258734.88	2318430.40
625	258807.16	2318361.21
626	258878.65	2318291.44
627	258950.61	2318221.93
628	259022.27	2318152.19
629	259094.00	2318082.53
630	259165.91	2318013.06
631	259237.57	2317943.29
632	259308.70	2317873.14
633	259351.01	2317826.85
634	259337.07	2317813.51
635	259360.48	2317789.26
636	259377.82	2317806.62
637	259451.30	2317733.21
638	259466.99	2317715.30
639	259446.44	2317697.29
640	259472.96	2317671.54
641	259490.07	2317689.15
642	259519.94	2317659.58

Обозначение характерных точек границ	Координаты, м	
	X	Y
643	259590.71	2317589.24
644	259603.82	2317576.36
645	259593.70	2317565.97
646	259621.80	2317537.58
647	259576.10	2317489.48
648	259578.47	2317487.05
649	259569.05	2317477.21
650	259609.60	2317435.41
651	259608.92	2317434.67
652	259612.37	2317431.48
653	259612.88	2317432.03
654	259621.82	2317422.82
655	259624.07	2317420.83
656	259641.30	2317440.35
657	259639.52	2317441.92
658	259642.64	2317445.28
659	259634.06	2317445.61
660	259629.39	2317449.92
661	259630.12	2317450.70
662	259626.66	2317453.89
663	259625.94	2317453.11
664	259619.63	2317458.93
665	259637.55	2317479.51
666	259619.02	2317496.20
667	259640.50	2317518.68
668	259654.55	2317504.49
669	259650.43	2317500.25
670	259675.48	2317476.90
671	259681.34	2317483.19
672	259710.30	2317514.26
673	259723.34	2317502.70
674	259698.13	2317473.88
675	259689.29	2317463.77
676	259730.16	2317424.78
677	259735.00	2317429.56
678	259771.09	2317394.45
679	259777.37	2317401.32
680	259789.31	2317390.42
681	259793.27	2317394.51
682	259807.35	2317381.66
683	259881.51	2317313.99

Обозначение характерных точек границ	Координаты, м	
	X	Y
684	259920.08	2317280.80
685	259959.90	2317249.72
686	260001.85	2317219.62
687	260043.66	2317192.64
688	260092.85	2317163.66
689	260132.03	2317143.12
690	260145.83	2317136.78
691	260145.77	2317104.64
692	260159.52	2317102.41
693	260160.36	2317130.10
694	260183.25	2317119.57
695	260224.96	2317102.86
696	260274.62	2317085.21
697	260321.10	2317071.24
698	260370.04	2317058.47
699	260419.97	2317049.23
700	260471.06	2317042.37
701	260520.72	2317039.04
702	260540.91	2317036.82
703	260566.23	2317037.77
704	260631.20	2317039.06
705	260632.32	2317013.26
706	260643.56	2317013.80
707	260641.77	2317039.56
708	260680.84	2317042.41
709	260722.76	2317045.69
710	260784.71	2317055.97
711	260821.85	2317061.55
712	260920.63	2317077.04
713	261019.35	2317093.12
714	261118.08	2317109.00
715	261216.89	2317124.31
716	261314.62	2317139.93
717	261314.91	2317138.09
718	261336.23	2317141.52
719	261339.68	2317120.04
720	261358.36	2317123.05
721	261353.91	2317148.44
722	261414.14	2317157.57
723	261512.95	2317172.82
724	261604.31	2317186.92

Обозначение характерных точек границ	Координаты, м	
	X	Y
725	261639.60	2317160.12
726	261644.17	2317167.17
727	261609.80	2317187.76
728	261606.36	2317187.23
729	261611.78	2317188.07
730	261710.83	2317201.96
731	261807.41	2317216.32
732	261809.37	2317203.10
733	261835.95	2317207.04
734	261835.11	2317212.68
735	261845.43	2317214.08
736	261845.09	2317216.60
737	261865.01	2317219.31
738	261864.18	2317225.39
739	261908.04	2317232.59
740	261956.41	2317238.39
741	262005.17	2317239.75
742	262055.11	2317234.52
743	262101.46	2317226.57
744	262151.32	2317210.45
745	262192.42	2317192.46
746	262227.86	2317174.59
747	262276.81	2317144.42
748	262310.80	2317116.19
749	262305.55	2317109.93
750	262304.06	2317107.55
751	262303.37	2317105.30
752	262303.25	2317102.56
753	262303.93	2317099.75
754	262304.98	2317097.82
755	262306.40	2317096.18
756	262308.25	2317094.82
757	262311.16	2317093.71
758	262314.18	2317093.55
759	262316.73	2317094.14
760	262319.10	2317095.42
761	262320.87	2317097.07
762	262325.18	2317102.21
763	262349.23	2317078.74
764	262392.57	2317031.29
765	262373.58	2317014.03

Обозначение характерных точек границ	Координаты, м	
	X	Y
766	262382.15	2317004.61
767	262400.91	2317022.23
768	262411.30	2317011.22
769	262386.61	2316975.53
770	262393.57	2316971.10
771	262410.19	2317000.55
772	262416.13	2317006.11
773	262485.46	2316932.64
774	262551.68	2316857.70
775	262562.06	2316845.42
776	262571.02	2316826.22
777	262575.33	2316829.72
778	262576.68	2316828.12
779	262567.61	2316819.88
780	262616.01	2316766.58
781	262617.57	2316764.87
782	262604.43	2316723.56
783	262590.98	2316727.78
784	262579.69	2316692.29
785	262617.61	2316693.42
786	262617.25	2316705.51
787	262620.21	2316705.60
788	262619.58	2316713.62
789	262607.44	2316713.23
790	262609.77	2316721.89
791	262608.25	2316722.36
792	262620.68	2316761.45
793	262622.23	2316759.74
794	262628.38	2316752.97
795	262636.93	2316760.73
796	262658.15	2316736.96
797	262639.05	2316719.90
798	262650.30	2316708.21
799	262667.98	2316725.23
800	262684.42	2316708.09
801	262711.35	2316677.90
802	262732.32	2316655.75
803	262752.62	2316634.94
804	262819.58	2316560.58
805	262857.20	2316515.81
806	262864.32	2316506.56

Обозначение характерных точек границ	Координаты, м	
	X	Y
807	262851.83	2316458.66
808	262846.68	2316423.99
809	262846.84	2316420.39
810	262856.78	2316420.79
811	262875.28	2316492.33
812	262882.36	2316483.12
813	262911.55	2316442.66
814	262924.84	2316422.13
815	262910.28	2316411.99
816	262923.98	2316392.32
817	262938.72	2316401.56
818	262965.97	2316359.84
819	262990.56	2316318.84
820	263012.51	2316272.63
821	263032.22	2316229.17
822	263051.91	2316180.50
823	263067.58	2316136.86
824	263099.26	2316033.52
825	263047.83	2316075.16
826	263042.41	2316067.76
827	263101.33	2316026.76
828	263112.46	2315990.44
829	263127.35	2315945.71
830	263154.39	2315849.46
831	263183.83	2315755.13
832	263212.40	2315657.89
833	263242.62	2315562.63
834	263271.72	2315469.29
835	263299.47	2315377.87
836	263302.13	2315378.68
837	263304.19	2315371.85
838	263319.61	2315316.88
839	263302.44	2315312.07
840	263310.88	2315283.18
841	263295.82	2315278.74
842	263309.22	2315237.79
843	263322.24	2315241.93
844	263295.42	2315212.78
845	263301.55	2315208.03
846	263329.59	2315237.95
847	263340.29	2315241.46

Обозначение характерных точек границ	Координаты, м	
	X	Y
848	263354.56	2315197.91
849	263348.05	2315195.78
850	263350.27	2315188.92
851	263356.80	2315191.06
852	263360.02	2315180.99
853	263374.68	2315136.50
854	263344.15	2315000.90
855	263414.98	2315021.49
856	263421.01	2315001.66
857	263381.02	2314988.38
858	263382.28	2314984.58
859	263416.94	2314996.09
860	263417.31	2314994.90
861	263422.56	2314996.56
862	263423.06	2314994.94
863	263401.48	2314988.60
864	263373.34	2314976.41
865	263367.48	2314972.10
866	263366.39	2314967.31
867	263288.55	2314947.01
868	263283.65	2314945.08
869	263285.85	2314939.49
870	263290.41	2314941.29
871	263366.81	2314961.22
872	263434.28	2314896.95
873	263437.70	2314886.91
874	263446.14	2314874.54
875	263446.23	2314874.47
876	263455.28	2314844.31
877	263468.87	2314791.48
878	263475.82	2314766.34
879	263438.83	2314754.36
880	263447.38	2314730.45
881	263435.72	2314726.92
882	263448.11	2314684.65
883	263460.48	2314687.94
884	263457.91	2314699.31
885	263491.66	2314709.06
886	263508.37	2314648.60
887	263519.60	2314607.75
888	263578.01	2314414.26

Обозначение характерных точек границ	Координаты, м	
	X	Y
889	263591.50	2314372.54
890	263565.07	2314364.14
891	263579.22	2314332.40
892	263578.15	2314328.76
893	263589.33	2314305.65
894	263586.93	2314304.89
895	263586.55	2314305.73
896	263582.77	2314304.60
897	263583.20	2314303.73
898	263578.10	2314302.23
899	263570.59	2314313.20
900	263567.21	2314310.82
901	263565.60	2314306.39
902	263575.66	2314284.23
903	263577.85	2314284.89
904	263579.72	2314291.23
905	263587.88	2314293.67
906	263588.33	2314292.83
907	263592.12	2314293.99
908	263593.32	2314292.94
909	263595.32	2314292.85
910	263598.27	2314287.01
911	263595.39	2314286.23
912	263595.89	2314285.25
913	263597.30	2314282.31
914	263600.15	2314283.11
915	263607.56	2314267.42
916	263608.77	2314263.18
917	263606.90	2314262.28
918	263614.78	2314246.05
919	263597.54	2314234.13
920	263620.37	2314201.68
921	263621.19	2314202.26
1	263623.61	2314198.75
Обозначение характерных точек границ	Координаты, м	
	X	Y
Контур 2		
1	2	3
922	253186.73	2317012.11
923	253113.95	2316947.94

Обозначение характерных точек границ	Координаты, м	
	X	Y
924	253066.10	2316912.04
925	252520.13	2316426.62
926	252451.89	2316365.94
927	252427.84	2316336.70
928	252241.81	2316185.54
929	252179.80	2316135.15
930	251957.27	2315879.76
931	251981.04	2315864.53
932	252137.20	2316043.63
933	252199.33	2316114.94
934	252385.46	2316266.16
935	252447.51	2316316.57
936	252472.40	2316346.87
937	252544.42	2316412.48
938	253018.17	2316831.88
939	253084.02	2316890.41
940	253132.32	2316926.75
941	254555.14	2318185.29
942	254636.13	2318256.93
943	254773.61	2318377.45
944	254842.31	2318437.13
945	254963.62	2318542.27
946	255024.28	2318594.84
947	255025.20	2318595.89
948	255025.79	2318596.75
949	255026.29	2318597.67
950	255026.68	2318598.64
951	255027.05	2318599.99
952	255027.23	2318601.37
953	255027.21	2318602.76
954	255027.07	2318603.80
955	255026.77	2318604.98
956	255026.41	2318605.96
957	255025.94	2318606.90
958	255025.37	2318607.78
959	255019.08	2318615.13
960	255018.03	2318616.05
961	255016.86	2318616.82
962	255015.60	2318617.42
963	255014.60	2318617.75
964	255013.23	2318618.02

Обозначение характерных точек границ	Координаты, м	
	X	Y
965	255012.19	2318618.10
966	255010.79	2318618.03
967	255009.76	2318617.86
968	255008.75	2318617.57
969	255007.46	2318617.03
970	254623.97	2318279.26
922	253186.73	2317012.11
Обозначение характерных точек границ	Координаты, м	
	X	Y
Контур 3		
1	2	3
971	254785.39	2318260.44
972	254813.94	2318289.58
973	254785.44	2318322.19
974	254754.86	2318295.38

Обозначение характерных точек границ	Координаты, м	
	X	Y
971	254785.39	2318260.44
Обозначение характерных точек границ	Координаты, м	
	X	Y
Контур 4		
1	2	3
975	253680.56	2317314.17
976	253692.60	2317325.01
977	253675.44	2317344.08
978	253711.85	2317376.83
979	253630.15	2317347.41
980	253369.27	2317116.88
981	253393.09	2317090.08
982	253663.37	2317333.26
975	253680.56	2317314.17

40. Образуемым земельным участкам, полученным в результате проектных работ, из состава земель государственной не разграниченной собственности, находящихся в границах населенных пунктов, присвоить категорию земель – «Земли населенных пунктов», находящихся вне границ населенных пунктов, присвоить категорию земель – «Земли промышленности, энергетики, транспорта, связи, радиовещания, телевидения, информатики, земли для обеспечения космической деятельности, земли обороны, безопасности и земли иного специального назначения».

41. Перечень и сведения о площади образуемых земельных участков, в том числе в отношении которых предполагаются резервирование и (или) изъятие для государственных или муниципальных нужд на период эксплуатации линейного объекта с 2023 года, приведены в таблице 11.

Таблица 11

№ п/п	Кадастровый номер земельного участка	Местоположение	Площадь земельного участка, кв. м	Площадь образуемого земельного участка, кв. м	Номер образуемого ЗУ	Категория земель	Вид разрешенного использования	Вид права	Правообладатель	Вид разрешенного использования земельного участка
1	69:15:0000000:58	Тверская область, Конаковский муниципальный округ, СПК «Завидово»	58 241 941	623	69:15:0000000:58:3У1	Земли сельскохозяйственного назначения	Для ведения сельского хозяйства	Постоянное (бессрочное) пользование	Коллективно-долевое сельскохозяйственное предприятие «Завидово»	Железнодорожный транспорт
2	69:15:0000000:210	Тверская область, Конаковский муниципальный округ, д. Вахонино	4 943 261	274	69:15:0000000:210:3У1	Земли сельскохозяйственного назначения	Для ведения сельского хозяйства	ОДС	Крестьянское хозяйство «Шошинское»	Железнодорожный транспорт
3	69:15:0000000:55	Тверская область, Конаковский муниципальный округ, в границах бывшего совхоза «Шошинский»	13 800 116	23	69:15:0000000:55:3У1(1)	Земли сельскохозяйственного назначения	Для ведения сельского хозяйства	Постоянное (бессрочное) пользование	Крестьянское хозяйство «Шошинское»	Железнодорожный транспорт
4	69:15:0000000:55	Тверская область, Конаковский муниципальный округ, в границах бывшего совхоза «Шошинский»	13 800 116	4	69:15:0000000:55:3У1(2)	Земли сельскохозяйственного назначения	Для ведения сельского хозяйства	Постоянное (бессрочное) пользование	Крестьянское хозяйство «Шошинское»	Железнодорожный транспорт
5	69:15:0000000:55	Тверская область, Конаковский муниципальный округ, в границах бывшего совхоза «Шошинский»	13 800 116	4	69:15:0000000:55:3У1(3)	Земли сельскохозяйственного назначения	Для ведения сельского хозяйства	Постоянное (бессрочное) пользование	Крестьянское хозяйство «Шошинское»	Железнодорожный транспорт
				31	Итого 69:15:0000000:55:3У1					
6	69:15:0000000:2828	Тверская область, Конаковский муниципальный округ, д. Вараксина	71700	28870	69:15:0000000:2828:3У1	Земли населенных пунктов	Для жилищного строительства, для индивидуального жилищного строительства	Собственность	Общество с ограниченной ответственностью «Завидово Плаза», ИНН 5029140480	Железнодорожный транспорт
7	69:15:0000000:1462(55)	Тверская область, Конаковский муниципальный округ, государственное казенное учреждение «Тверское лесничество Тверской области», Завидовское участковое лесничество, лесные кварталы 1 – 35 (леса, ранее находившиеся	44373660	292	69:15:0000000:1462:3У1(1)	Земли лесного фонда	Для ведения лесного хозяйства	-	Данные отсутствуют	Железнодорожный транспорт

№ п/п	Кадастровый номер земельного участка	Местоположение	Площадь земельного участка, кв. м	Площадь образуемого земельного участка, кв. м	Номер образуемого ЗУ	Категория земель	Вид разрешенного использования	Вид права	Правообладатель	Вид разрешенного использования образуемого земельного участка
		во владении СПК «Завидово»								
	69:15:00000000:1462(72)	Тверская область, Конаковский муниципальный округ, государственное казенное учреждение «Тверское лесничество Тверской области», Завидовское участковое лесничество, лесные кварталы 1 – 35 (леса, ранее находившиеся во владении СПК «Завидово»)	44373660	24630	69:15:00000000:1462:3У1(2)	Земли лесного фонда	Для ведения лесного хозяйства	-	Данные отсутствуют	Железнодорожный транспорт
9	69:15:00000000:1462(18)	Тверская область, Конаковский муниципальный округ, государственное казенное учреждение «Тверское лесничество Тверской области», Завидовское участковое лесничество, лесные кварталы 1 – 35 (леса, ранее находившиеся во владении СПК «Завидово»)	44373660	16325	69:15:00000000:1462:3У1(3)	Земли лесного фонда	Для ведения лесного хозяйства	-	Данные отсутствуют	Железнодорожный транспорт
10	69:15:00000000:1462(18)	Тверская область, Конаковский муниципальный округ, государственное казенное учреждение «Тверское лесничество Тверской области», Завидовское участковое лесничество, лесные кварталы 1 – 35 (леса, ранее находившиеся во владении СПК «Завидово»)	44373660	131	69:15:00000000:1462:3У1(4)	Земли лесного фонда	Для ведения лесного хозяйства	-	Данные отсутствуют	Железнодорожный транспорт

№ п/п	Кадастровый номер земельного участка	Местоположение	Площадь земельного участка, кв. м	Площадь образуемого земельного участка, кв. м	Номер образуемого ЗУ	Категория земель	Вид разрешенного использования	Вид права	Правообладатель	Вид разрешенного использования формируемого земельного участка
11	69:15:00000000:1462(41)	Тверская область, Конаковский муниципальный округ, государственное казенное учреждение «Тверское лесничество Тверской области», Завидовское участковое лесничество, лесные кварталы 1 – 35 (леса, ранее находившиеся во владении СПК «Завидово»)	44373660	7566	69:15:00000000:1462:ЗУ1(5)	Земли лесного фонда	Для ведения лесного хозяйства	-	Данные отсутствуют	Железнодорожный транспорт
12	69:15:00000000:1462(17)	Тверская область, Конаковский муниципальный округ, государственное казенное учреждение «Тверское лесничество Тверской области», Завидовское участковое лесничество, лесные кварталы 1 – 35 (леса, ранее находившиеся во владении СПК «Завидово»)	44373660	808	69:15:00000000:1462:ЗУ1(6)	Земли лесного фонда	Для ведения лесного хозяйства	-	Данные отсутствуют	Железнодорожный транспорт
13	69:15:00000000:1462(17)	Тверская область, Конаковский муниципальный округ, государственное казенное учреждение «Тверское лесничество Тверской области», Завидовское участковое лесничество, лесные кварталы 1 – 35 (леса, ранее находившиеся во владении СПК «Завидово»)	44373660	191	69:15:00000000:1462:ЗУ1(7)	Земли лесного фонда	Для ведения лесного хозяйства	-	Данные отсутствуют	Железнодорожный транспорт
14	69:15:00000000:1462(41)	Тверская область, Конаковский муниципальный округ, государственное казенное учреждение «Тверское лесничество Тверской области», Завидовское участковое лесничество,	44373660	2542	69:15:00000000:1462:ЗУ1(8)	Земли лесного фонда	Для ведения лесного хозяйства	-	Данные отсутствуют	Железнодорожный транспорт

№ п/п	Кадастровый номер земельного участка	Местоположение	Площадь земельного участка, кв. м	Площадь образуемого земельного участка, кв. м	Номер образуемого ЗУ	Категория земель	Вид разрешенного использования	Вид права	Правообладатель	Вид разрешенного использования формируемого земельного участка
		лесные кварталы 1 – 35 (леса, ранее находившиеся во владении СПК «Завидово»)								
15	69:15:0000000:1462(41)	Тверская область, Конковский муниципальный округ, государственное казенное учреждение «Тверское лесничество Тверской области», Завидовское участковое лесничество, лесные кварталы 1 – 35 (леса, ранее находившиеся во владении СПК «Завидово»)	44373660	10	69:15:0000000:1462:3У1(9)	Земли лесного фонда	Для ведения лесного хозяйства	-	Данные отсутствуют	Железнодорожный транспорт
				52495	Итого 69:15:0000000:1462:3У1					
16	69:15:00000020:724	Тверская область, Конковский муниципальный округ, д. Городище	160280	1714	69:15:00000020:724:3У1(1)	Земли сельскохозяйственного назначения	Для ведения сельского хозяйства	Собственность	Общество с ограниченной ответственностью «Межа», ИНН 7706763367	Железнодорожный транспорт
17	69:15:00000020:724	Тверская область, Конковский муниципальный округ, д. Городище	160280	3839	69:15:00000020:724:3У1(2)	Земли сельскохозяйственного назначения	Для ведения сельского хозяйства	Собственность	Общество с ограниченной ответственностью «Межа», ИНН 7706763367	Железнодорожный транспорт
				5553	Итого 69:15:00000020:724:3У1					
18	69:15:00000020:1898	Тверская область, Конковский муниципальный округ, Тверское лесничество, Октябрьское участковое лесничество, лесной квартал 26	1084178	28762	69:15:00000020:1898:3У1	Земли лесного фонда	Для ведения лесного хозяйства	Собственность/аренда (в том числе, субаренда)	Российская Федерация/общество с ограниченной ответственностью «12 Мобайл», ИНН 7743895280/общество с ограниченной ответственностью «Завидово Девелопмент», ИНН 773620336	Железнодорожный транспорт

№ п/п	Кадастровый номер земельного участка	Местоположение	Площадь земельного участка, кв. м	Площадь образуемого земельного участка, кв. м	Номер образуемого ЗУ	Категория земель	Вид разрешенного использования	Вид права	Правообладатель	Вид разрешенного использования земельного участка
19	69:15:00000020:2872	Тверская область, Конаковский муниципальный округ, в районе д. Шоша	114 441	2979	69:15:00000020:2872:ЗУ1	Земли сельскохозяйственного назначения	для сельскохозяйственного производства	ОДС	Множество лиц	Железнодорожный транспорт
20	69:15:00000020:2871	Тверская область, Конаковский муниципальный округ, в районе д. Шоша	49380	12302	69:15:00000020:2871:ЗУ1	Земли сельскохозяйственного назначения	Для сельскохозяйственного производства	Долевая собственность	Демьянов Сергей Владимирович, Подгорный Алексей Михайлович, общество с ограниченной ответственностью «КХ Шошинское», ИНН 7706587640, Данильчак Михаил Евстахович, Варфоломеева Светлана Владимировна	Железнодорожный транспорт
21	69:15:00000020:723	Тверская область, Конаковский муниципальный округ, д. Шоша	2999	663	69:15:00000020:723:ЗУ1	Земли сельскохозяйственного назначения	Для ведения сельского хозяйства	Собственность	Общество с ограниченной ответственностью «Межа», ИНН 7706763367	Железнодорожный транспорт
22	69:15:00000020:1405	Тверская область, Конаковский муниципальный округ, район д. Городище	75845	7319	69:15:00000020:1405:ЗУ1(1)	Земли сельскохозяйственного назначения	Для сельскохозяйственного производства – расширение деятельности крестьянского (фермерского) хозяйства	Собственность	Аль-Шаер Рами М.	Железнодорожный транспорт
23	69:15:00000020:1405	Тверская область, Конаковский муниципальный округ, район д. Городище	75845	5	69:15:00000020:1405:ЗУ1(2)	Земли сельскохозяйственного назначения	Для сельскохозяйственного производства – расширение деятельности крестьянского (фермерского) хозяйства	Собственность	Аль-Шаер Рами М.	Железнодорожный транспорт

№ п/п	Кадастровый номер земельного участка	Местоположение	Площадь земельного участка, кв. м	Площадь образуемого земельного участка, кв. м	Номер образуемого ЗУ	Категория земель	Вид разрешенного использования	Вид права	Правообладатель	Вид разрешенного использования образуемого земельного участка
					Итого 69:15:00000020:1405:ЗУ1					
24	69:15:00000020:1400	Тверская область, Конаковский муниципальный округ, район д. Городище	206570	7324	69:15:00000020:1400:ЗУ1	Земли сельскохозяйственного назначения	Для сельскохозяйственного производства, расширения деятельности крестьянского (фермерского) хозяйства	Собственность	Аль-Шаер Рами М.	Железнодорожный транспорт
25	69:15:00000000:1469	Тверская область, Конаковский муниципальный округ, государственное казенное учреждение «Тверское лесничество Тверской области», Октябрьское участковое лесничество, Октябрьское урочище, лесные кварталы: 1 – 25, 27 – 74	109804755	1571	69:15:00000000:1469:ЗУ1(1)	Земли лесного фонда	Для ведения лесного хозяйства	Собственность	Российская Федерация	Железнодорожный транспорт
26	69:15:00000000:1469	Тверская область, Конаковский муниципальный округ, государственное казенное учреждение «Тверское лесничество Тверской области», Октябрьское участковое лесничество, Октябрьское урочище, лесные кварталы: 1 – 25, 27 – 74	109804755	312	69:15:00000000:1469:ЗУ1(2)	Земли лесного фонда	Для ведения лесного хозяйства	Собственность	Российская Федерация	Железнодорожный транспорт
27	69:15:00000000:1469	Тверская область, Конаковский муниципальный округ, государственное казенное учреждение «Тверское лесничество Тверской области», Октябрьское участковое лесничество, Октябрьское урочище, лесные кварталы: 1 – 25, 27 – 74	109804755	27342	69:15:00000000:1469:ЗУ1(3)	Земли лесного фонда	Для ведения лесного хозяйства	Собственность	Российская Федерация	Железнодорожный транспорт

№ п/п	Кадастровый номер земельного участка	Местоположение	Площадь земельного участка, кв. м	Площадь образуемого земельного участка, кв. м	Номер образуемого ЗУ	Категория земель	Вид разрешенного использования	Вид права	Правообладатель	Вид разрешенного использования формируемого земельного участка
28	69:15:00000000:1469	Тверская область, Конаковский муниципальный округ, государственное казенное учреждение «Тверское лесничество Тверской области», Октябрьское участковое лесничество, Октябрьское урочище, лесные кварталы: 1 – 25, 27 – 74	109804755	30377	69:15:00000000:1469:ЗУ1(4)	Земли лесного фонда	Для ведения лесного хозяйства	Собственность	Российская Федерация	Железнодорожный транспорт
29	69:15:00000000:1469	Тверская область, Конаковский муниципальный округ, государственное казенное учреждение «Тверское лесничество Тверской области», Октябрьское участковое лесничество, Октябрьское урочище, лесные кварталы: 1 – 25, 27 – 74	109804755	5589	69:15:00000000:1469:ЗУ1(5)	Земли лесного фонда	Для ведения лесного хозяйства	Собственность	Российская Федерация	Железнодорожный транспорт
30	69:15:00000000:1469	Тверская область, Конаковский муниципальный округ, государственное казенное учреждение «Тверское лесничество Тверской области», Октябрьское участковое лесничество, Октябрьское урочище, лесные кварталы: 1 – 25, 27 – 74	109804755	38355	69:15:00000000:1469:ЗУ1(6)	Земли лесного фонда	Для ведения лесного хозяйства	Собственность	Российская Федерация	Железнодорожный транспорт
				103546	Итого 69:15:00000000:1469:ЗУ1					
31	69:15:00000021:1304(3)	Тверская область, Конаковский муниципальный округ, государственное казенное учреждение «Тверское лесничество Тверской области», Октябрьское участковое лесничество, Октябрьское урочище, лесные кварталы: 1 – 25, 27 – 74	50000	1463	69:15:00000000:1304:ЗУ1	Земли лесного фонда	Для ведения лесного хозяйства	Собственность	Российская Федерация	Железнодорожный транспорт

№ п/п	Кадастровый номер земельного участка	Местоположение	Площадь земельного участка, кв. м	Площадь образуемого земельного участка, кв. м	Номер образуемого ЗУ	Категория земель	Вид разрешенного использования	Вид права	Правообладатель	Вид разрешенного использования формируемого земельного участка
		лесные кварталы: 1 – 25, 27 – 74								
32	69:15:00000020:295	Тверская область, Конаковский муниципальный округ, д. Рябинки	92539	7124	69:15:00000020:295:3У1(1)	Земли сельскохозяйственного назначения	Для ведения крестьянского хозяйства	Собственность	Общество с ограниченной ответственностью «Атлас Энтерпрайз», ИНН 6949107855	Железнодорожный транспорт
33	69:15:00000020:295	Тверская область, Конаковский муниципальный округ, д. Рябинки	92539	1403	69:15:00000020:295:3У1(2)	Земли сельскохозяйственного назначения	Для ведения крестьянского хозяйства	Собственность	Общество с ограниченной ответственностью «Атлас Энтерпрайз», ИНН 6949107855	Железнодорожный транспорт
				8527	Итого 69:15:00000020:295:3У1					
34	69:15:00000020:293	Тверская область, Конаковский муниципальный округ, д. Рябинки	140693	7894	69:15:00000020:293:3У1	Земли сельскохозяйственного назначения	Для ведения крестьянского хозяйства	Собственность	Общество с ограниченной ответственностью «Атлас Энтерпрайз», ИНН 6949107855	Железнодорожный транспорт
35	69:15:00000020:294	Тверская область, Конаковский муниципальный округ, д. Рябинки	60 160	3570	69:15:00000020:294:3У1(1)	Земли сельскохозяйственного назначения	Для ведения крестьянского хозяйства	Собственность	Общество с ограниченной ответственностью «Атлас Энтерпрайз», ИНН 6949107855	Железнодорожный транспорт
36	69:15:00000020:294	Тверская область, Конаковский муниципальный округ, д. Рябинки	60 160	1	69:15:00000020:294:3У1(2)	Земли сельскохозяйственного назначения	Для ведения крестьянского хозяйства	Собственность	Общество с ограниченной ответственностью «Атлас Энтерпрайз», ИНН 6949107855	Железнодорожный транспорт
				3571	Итого 69:15:00000020:294:3У1					
37	69:15:00000020:738	Тверская область, Конаковский муниципальный округ, д. Рябинки	130882	17612	69:15:00000020:738:3У1	Земли сельскохозяйственного назначения	Для ведения сельского хозяйства	Собственность	Общество с ограниченной ответственностью «Межа», ИНН 7706763367	Железнодорожный транспорт
38	69:15:00000020:737	Тверская область, Конаковский муниципальный округ, д. Рябинки	114330	1598	69:15:00000020:737:3У1(1)	Земли сельскохозяйственного назначения	Для ведения сельского хозяйства	Собственность	Общество с ограниченной ответственностью «Межа», ИНН 7706763367	Железнодорожный транспорт
39	69:15:00000020:737	Тверская область, Конаковский муниципальный округ, д. Рябинки	114330	2845	69:15:00000020:737:3У1(2)	Земли сельскохозяйственного назначения	Для ведения сельского хозяйства	Собственность	Общество с ограниченной ответственностью «Межа», ИНН 7706763367	Железнодорожный транспорт

№ п/п	Кадастровый номер земельного участка	Местоположение	Площадь земельного участка, кв. м	Площадь образуемого земельного участка, кв. м	Номер образуемого ЗУ	Категория земель	Вид разрешенного использования	Вид права	Правообладатель	Вид разрешенного использования образуемого земельного участка
		д. Рябинки			Итого 69:15:0000020:737:ЗУ1				«Межа», ИНН 7706763367	
40	69:15:0000020:1542	Тверская область, Конаковский муниципальный округ	217386	2988	69:15:0000020:1542:ЗУ1	Земли сельскохозяйственного назначения	Для сельскохозяйственного производства	Собственность/аренда (в том числе, субаренда)	Общество с ограниченной ответственностью «КХ Шошинское», ИНН 7706587640/коллективное хозяйство (колхоз) «Шошинское», ИНН 6911004650	Железнодорожный транспорт
41	69:15:0000027:253	Тверская область, Конаковский муниципальный округ, д. Архангельское	6264	52	69:15:0000027:253:ЗУ1	Земли населенных пунктов	Для жилищного строительства	Собственность	Общество с ограниченной ответственностью «ТрастСтройИнвест»	Железнодорожный транспорт
42	69:15:0000020:3096	Тверская область, Конаковский муниципальный округ, д. Терехово	2492	97	69:15:0000020:3096:ЗУ1	Земли населенных пунктов	Для индивидуального жилищного строительства	Собственность	Общество с ограниченной ответственностью «Лесной берег»	Железнодорожный транспорт
43	69:15:0000020:3105	Тверская область, Конаковский муниципальный округ, д. Терехово	2468	30	69:15:0000020:3105:ЗУ1	Земли населенных пунктов	Для индивидуального жилищного строительства	Собственность	Общество с ограниченной ответственностью «Лесной берег»	Железнодорожный транспорт
44	69:15:0000027:3352	Тверская область, Конаковский муниципальный округ, д. Архангельское	269529	124	69:15:0000027:3352:ЗУ1	Земли населенных пунктов	Для жилищного строительства	Собственность	Общество с ограниченной ответственностью «Завидово парк»	Железнодорожный транспорт
45	69:15:0000000:2332(2)	Тверская область, Конаковский муниципальный округ, в районе д. Терехово	571666	8644	69:15:0000000:2332:ЗУ1(1)	Земли сельскохозяйственного назначения	Для ведения сельского хозяйства	Собственность	Общество с ограниченной ответственностью «Межа», ИНН 7706763367	Железнодорожный транспорт
46	69:15:0000000:2332(1)	Тверская область, Конаковский муниципальный округ, в районе д. Терехово	571666	3691	69:15:0000000:2332:ЗУ1(2)	Земли сельскохозяйственного назначения	Для ведения сельского хозяйства	Собственность	Общество с ограниченной ответственностью «Межа», ИНН 7706763367	Железнодорожный транспорт
				12335	Итого 69:15:0000020:2332:ЗУ1					

№ п/п	Кадастровый номер земельного участка	Местоположение	Площадь земельного участка, кв. м	Площадь образуемого земельного участка, кв. м	Номер образуемого ЗУ	Категория земель	Вид разрешенного использования	Вид права	Правообладатель	Вид разрешенного использования образуемого земельного участка
47	69:15:0000027:4809	Тверская область, Конаковский муниципальный округ, д. Архангельское	109100	315	69:15:0000027:4809:ЗУ1	Земли населенных пунктов	Для индивидуального жилищного строительства	Собственность	Общество с ограниченной ответственностью «Завидово Девелопмент»	Железнодорожный транспорт
48	69:15:0000020:3540	Тверская область, Конаковский муниципальный округ, в районе д. Терехово	75587	2160	69:15:0000020:3540:ЗУ1(1)	Земли сельскохозяйственного назначения	Для ведения сельского хозяйства	Собственность	Общество с ограниченной ответственностью «Межа», ИНН:7706763367	Железнодорожный транспорт
49	69:15:0000020:3540	Тверская область, Конаковский муниципальный округ, в районе д. Терехово	75587	4	69:15:0000020:3540:ЗУ1(2)	Земли сельскохозяйственного назначения	Для ведения сельского хозяйства	Собственность	Общество с ограниченной ответственностью «Межа», ИНН:7706763367	Железнодорожный транспорт
50	69:15:0000020:3540	Тверская область, Конаковский муниципальный округ, в районе д. Терехово	75587	196	69:15:0000020:3540:ЗУ1(3)	Земли сельскохозяйственного назначения	Для ведения сельского хозяйства	Собственность	Общество с ограниченной ответственностью «Межа», ИНН:7706763367	Железнодорожный транспорт
				2360	Итого 69:15:0000020:3540:ЗУ1					
51	69:15:0000020:3380	Тверская область, Конаковский муниципальный округ, в районе д. Терехово	736	736	69:15:0000020:3380:ЗУ1	Земли сельскохозяйственного назначения	Для ведения сельского хозяйства	Собственность	Общество с ограниченной ответственностью «Межа», ИНН 7706763367	Железнодорожный транспорт
52	69:15:0000020:3391	Тверская область, Конаковский муниципальный округ, в районе д. Терехово	756	756	69:15:0000020:3391:ЗУ1	Земли сельскохозяйственного назначения	Для ведения сельского хозяйства	Собственность	Общество с ограниченной ответственностью «Межа», ИНН 7706763367	Железнодорожный транспорт
53	69:15:0000020:3398	Тверская область, Конаковский муниципальный округ, в районе д. Терехово	844	283	69:15:0000020:3398:ЗУ1	Земли сельскохозяйственного назначения	Для ведения сельского хозяйства	Собственность	Общество с ограниченной ответственностью «Межа», ИНН 7706763367	Железнодорожный транспорт
54	69:15:0000020:3399	Тверская область, Конаковский муниципальный округ, в районе д. Терехово	756	23	69:15:0000020:3398:ЗУ1	Земли сельскохозяйственного назначения	Для ведения сельского хозяйства	Собственность	Общество с ограниченной ответственностью «Межа», ИНН 7706763367	Железнодорожный транспорт
55	69:15:0000021:1023	Тверская область, Конаковский	58853	257	69:15:0000021:1023:ЗУ1	Земли промышленности, энергетики, транспорта,	Под автодорогу «Москва –	Собственность/ постоянное	Субъект Российской Федерации Тверская	Железнодорожный транспорт

№ п/п	Кадастровый номер земельного участка	Местоположение	Площадь земельного участка, кв. м	Площадь образуемого земельного участка, кв. м	Номер образуемого ЗУ	Категория земель	Вид разрешенного использования	Вид права	Правообладатель	Вид разрешенного использования образуемого земельного участка
		муниципальный округ				связи, радиовещания, телевидения, информатики, земли для обеспечения космической деятельности, земли обороны, безопасности и земли иного специального назначения	С.Петербург – Конаково – Иваново»	(бессрочное) пользование,	область/ государственное казенное учреждение Тверской области «Дирекция территориального дорожного фонда Тверской области», ИНН 6905009018	
56	69:15:00000020:1572	Тверская область, Конаковский муниципальный округ	6261	3	69:15:00000020:1572:ЗУ1	Земли промышленности, энергетики, транспорта, связи, радиовещания, телевидения, информатики, земли для обеспечения космической деятельности, земли обороны, безопасности и земли иного специального назначения	Под автодорогу Москва – С.Петербург – Конаково – Иваново	Собственность/ постоянное (бессрочное) пользование,	Субъект Российской Федерации Тверская область/ государственное казенное учреждение Тверской области «Дирекция территориального дорожного фонда Тверской области», ИНН 6905009018	Железнодорожный транспорт
57	69:15:00000020:2829(1)	Тверская область, Конаковский муниципальный округ, д. Вараксино	838 719	258	69:15:00000020:2829:ЗУ1	Земли населённых пунктов	Для жилищного строительства, для индивидуального жилищного строительства	Собственность	Общество с ограниченной ответственностью «Завидово Плаза»	Железнодорожный транспорт
58	69:15:00000000:1465(24)	Тверская область, Конаковский муниципальный округ, государственное казенное учреждение «Тверское лесничество Тверской области», Завидовское участковое лесничество, лесные кварталы 1 – 9, 11 – 14 (леса, ранее находившиеся в ведении крестьянского хозяйства «Шошинское»)	12843877	33	69:15:00000000:1465:ЗУ1	Земли лесного фонда	Для ведения лесного хозяйства	-	-	Железнодорожный транспорт

№ п/п	Кадастровый номер земельного участка	Местоположение	Площадь земельного участка, кв. м	Площадь образуемого земельного участка, кв. м	Номер образуемого ЗУ	Категория земель	Вид разрешенного использования	Вид права	Правообладатель	Вид разрешенного использования формируемого земельного участка
58.1	69:15:00000020:392	Тверская область, Конаковский муниципальный округ, д. Шопа	35840	333	69:15:00000020:392:ЗУ1	Земли промышленности, транспорта, энергетики, радиовещания, связи, телевидения, информатики, земли для обеспечения космической деятельности, земли обороны, безопасности и земли иного специального назначения	Под федеральной автомобильной дорогой общего пользования с полосой отвода Подъезд к пос. Шопа (км 0+000 км 7+200)	Собственность/ постоянное (бессрочное) пользование	Субъект Российской Федерации Тверская область/ государственное казенное учреждение Тверской области «Дирекция территориального дорожного фонда Тверской области», ИНН 6905009018	Железнодорожный транспорт
					Итого					
						313675				

42. Перечень и сведения о площади образуемых земельных участков, в том числе в отношении которых предполагается резервирование и (или) изъятие для государственных или муниципальных нужд на период эксплуатации линейного объекта с 2025 года, приведены в таблице 12.

Таблица 12

№ п/п	Кадастровый номер земельного участка	Местоположение	Площадь земельного участка, кв. м	Площадь образуемого земельного участка, кв. м	Номер образуемого ЗУ	Категория земель	Вид разрешенного использования	Вид права	Правообладатель	Вид разрешенного использования формируемого земельного участка
1	69:15:00000020:2827	Тверская область, Конаковский муниципальный округ, д. Вараксино	142 286	5.44	:2827:ЗУ1(1)	Земли населенных пунктов	Водный транспорт	Собственность	Тверская область	Железнодорожный транспорт
			8.42	:2827:ЗУ1(2)						
			19.62	:2827:ЗУ1(3)						
					33	Итого для :2827:ЗУ1				
2	69:15:00000020:2828	Тверская область, Конаковский	71700	5.90	:2828:ЗУ1(1)	Земли населенных	Для жилищного строительства, для	Собственность	Общество с ограниченной	Железнодорожный транспорт

№ п/п	Кadaстровый номер земельного участка	Местоположение	Площадь земельного участка, кв. м	Площадь образуемого земельного участка, кв. м	Площадь образуемого земельного участка, кв. м		Номер образуемого ЗУ	Категория земель	Вид разрешенного использования	Вид права	Правообладатель	Вид разрешенного использования формируемого земельного участка
					179.22		:2828:ЗУ1(2)	пунктов	индивидуального жилищного строительства		ответственностью «Завидово Плаза», ИНН 5029140480	
					2889.69		:2828:ЗУ1(3)					
					2289.89		:2828:ЗУ1(4)					
					5365					Итого для :2828:ЗУ1		
3	69:15:0000020 :3737	Тверская область, Конаковский муниципальный округ, д. Вараксино	253 457		263		:3737:ЗУ1	Земли населенных пунктов	Для жилищного строительства, для индивидуального жилищного строительства	Собственность	Общество с ограниченной ответственностью «Завидово Плаза», ИНН 5029140480	Железнодорожный транспорт
4	69:15:0000020 :2871	Тверская область, Конаковский муниципальный округ, в районе д. Шоша	49 380		977		:2871:ЗУ1	Земли сельскохозяйственного назначения	Для сельскохозяйственного производства	Долевая собственность	Демянов Сергей Владимирович, Подгорный Алексей Михайлович, общество с ограниченной ответственностью «КХ Шошинское», ИНН 7706587640, Данильчак Михаил Евстахович, Варфоломеева Светлана Владимировна	Железнодорожный транспорт
5	69:15:0000020 :1400	Тверская область, Конаковский муниципальный округ, район д. Городище	206570		50		:1400:ЗУ1	Земли сельскохозяйственного назначения	Для сельскохозяйственного производства расширения деятельности крестьянского (фермерского) хозяйства	Собственность	Аль-Шаер Рами М.	Железнодорожный транспорт

№ п/п	Кадастровый номер земельного участка	Местоположение	Площадь земельного участка, кв. м	Площадь образуемого земельного участка, кв. м	Номер образуемого ЗУ	Категория земель	Вид разрешенного использования	Вид права	Правообладатель	Вид разрешенного использования образуемого земельного участка
6	69:15:00000020:238 (входит в состав 69:15:00000000:55)	Тверская область, Конаковский муниципальный округ, в границах бывшего совхоза «Шошинский»	13 770 670	274	:55:ЗУ1	Земли сельскохозяйственного назначения	Для ведения сельского хозяйства	Не зарегистрированы	Не зарегистрированы	Железнодорожный транспорт
7	69:15:00000027	В границах кадастрового квартала	-	56.59 55.15 51.57	:ЗУ1(1) :ЗУ1(2) :ЗУ1(3)	-	-	-	-	Железнодорожный транспорт
Итого для :ЗУ1										
8	69:15:00000021:1023	Тверская область, Конаковский муниципальный округ	58 853	157	:1023:ЗУ1	Земли промышленности	Под автодорогу «Москва – С.Петербург – Конаково – Ивановово»	Собственность /постоянное (бессрочное) пользование,	Субъект Российской Федерации Тверская область/ государственное казенное учреждение Тверской области «Дирекция территориального дорожного фонда Тверской области», ИНН 6905009018	Железнодорожный транспорт
9	69:15:00000000:1462	Тверская область, Конаковский муниципальный округ, государственное казенное учреждение «Тверское лесничество Тверской области», Завидовское участковое лесничество, лесные кварталы 1 – 35 (леса, ранее находившиеся во владении СПК «Завидово»)	44373660	127.57 656.44	:1462:ЗУ1(1) :1462:ЗУ1(2)	Земли лесного фонда	Для ведения лесного хозяйства	-	Данные отсутствуют	Железнодорожный транспорт
Итого для :1462:ЗУ1										
				784						

№ п/п	Кадастровый номер земельного участка	Местоположение	Площадь земельного участка, кв. м	Площадь образуемого земельного участка, кв. м	Номер образуемого ЗУ	Категория земель	Вид разрешенного использования	Вид права	Правообладатель	Вид разрешенного использования образуемого земельного участка
10	69:15:00000020:1572	Тверская область, Конаковский муниципальный округ	6261	15	:1572:ЗУ1	Земли промышленности	Под автодорогу Москва – С.Петербург – Конаково – Иваново	Собственность/ постоянное (бессрочное) пользование	Субъект Российской Федерации Тверская область/ государственное казенное учреждение Тверской области «Дирекция территориального дорожного фонда Тверской области», ИНН 6905009018	Железнодорожный транспорт
11	69:15:00000000:1465	Тверская область, Конаковский муниципальный округ, государственное казенное учреждение Тверское лесничество Тверской области, Завидовское участковое лесничество, лесные кварталы 1 – 9, 11 – 14 (леса, ранее находившиеся в ведении КХ Шопинское)	12843877	121	:1465:ЗУ1	Земли лесного фонда	Для ведения лесного хозяйства	-	-	Железнодорожный транспорт
12	69:15:00000020:295	Тверская область, Конаковский муниципальный округ, д. Рябинки	92539	140	:295:ЗУ1	Земли сельскохозяйственного назначения	Для ведения крестьянского хозяйства	Собственность	Общество с ограниченной ответственностью «Атлас Энтерпрайз», ИНН 6949107855	Железнодорожный транспорт
13	69:15:00000021	В границах кадастрового квартала	-	1734.13 253.34 13384.06	:ЗУ2(1) :ЗУ2(2) :ЗУ2(3)	-	-	-	-	Железнодорожный транспорт
Итого для :ЗУ2										
				15372						

№ п/п	Кадастровый номер земельного участка	Местоположение	Площадь земельного участка, кв. м	Площадь образуемого земельного участка, кв. м	Номер образуемого ЗУ	Категория земель	Вид разрешенного использования	Вид права	Правообладатель	Вид разрешенного использования формируемого земельного участка
14	69:15:0000000:1560	Тверская область, Конаковский муниципальный округ, пос. 2-ое Моховое	34 593	2293	:1560:ЗУ1	Земли населенных пунктов	Использование: бытовое обслуживание	Собственность публично-правовых образований	Тверская область	Железнодорожный транспорт
15	69:15:0201001:657	Тверская область, Конаковский муниципальный округ, пос. 2-е Моховое, ул. Вокзальная, земельный участок 9А	98 189	1107	:657:ЗУ1	Земли населенных пунктов	Для нужд железнодорожного транспорта	Собственность публично-правовых образований	Тверская область	Железнодорожный транспорт

Подраздел III

Целевое назначение лесов, вид (виды) разрешенного использования лесного участка, количественные и качественные характеристики лесного участка, сведения о нахождении лесного участка в границах особо защитных участков лесов

43. Сведения о лесном участке.

Местоположение, границы и площадь проектируемого лесного участка приведены в таблице 13.

Таблица 13

Субъект Российской Федерации	Тверская область
Муниципальное образование	Конаковский муниципальный округ
Категория земель	Земли лесного фонда
Лесничество	Тверское
Участковое лесничество, урочище (при наличии)	Завидовское участковое лесничество, по материалам лесоустройства – коллективно-долевое сельскохозяйственное предприятие Завидово
Целевое назначение лесов, категория защитных лесов	Защитные леса: защитные полосы лесов, расположенные вдоль железнодорожных путей общего пользования, федеральных автомобильных дорог общего пользования, автомобильных дорог общего пользования, находящихся в собственности субъектов Российской Федерации; леса, расположенные в первом и втором поясах зон санитарной охраны источников питьевого и хозяйственно-бытового водоснабжения
Квартал	5
Части лесотаксационных выделов	19, 20 (69:15:0000000:1462)
Площадь проектируемого лесного	0,1444 га
Цель образования земельного участка	Для строительства и эксплуатации линейного объекта

44. Целевое назначение лесов.

В соответствии с приказом Федерального агентства лесного хозяйства от 04.04.2008 № 109 «Об определении количества лесничеств на территории Тверской области и установлении их границ» Завидовское участковое лесничество, по материалам лесоустройства – коллективно-долевое сельскохозяйственное предприятие Завидово, входит в состав Тверского лесничества.

На момент проектирования лесного участка на территории Тверского лесничества распространяется действие лесохозяйственного регламента, утвержденного приказом Министерства лесного хозяйства Тверской области от 10.08.2018 № 155-п «Об утверждении лесохозяйственного регламента Тверского лесничества Тверской области».

Леса на территории Тверской области в соответствии со статьей 8 Федерального закона от 04.12.2006 № 201-ФЗ «О введении в действие Лесного кодекса Российской Федерации» отнесены к защитным лесам, эксплуатационным лесам, что отражено в Лесном плане Тверской области, утвержденном постановлением Губернатора Тверской области от 25.01.2019 № 8-пг «Об утверждении Лесного плана Тверской области».

Согласно указанным документам лесного планирования части выделов 19, 20 в квартале 5 Завидовского участкового лесничества, в которых расположен проектируемый лесной участок, относятся к защитным, расположенным в первом и втором поясах зон санитарной охраны источников питьевого и хозяйственно-бытового водоснабжения и вдоль железнодорожных путей общего пользования, федеральных автомобильных дорог общего пользования, автомобильных дорог общего пользования, находящихся в собственности субъектов Российской Федерации, лесам.

45. Количественные и качественные характеристики проектируемого лесного участка составляются на основании данных государственного лесного реестра Тверского лесничества. Распределение земель приведено в таблице 14.

Таблица 14

Общая площадь, га	В том числе								
	лесные земли					нелесные земли			
	занятые лесными насаждениями и – всего	в том числе покрытые лесными культурами	лесные питомники, плантации	не занятые лесными насаждениями	итого	дороги	просеки	болота	другие
0,1444	0,1444	-	-	-	0,1444	-	-	-	-

Характеристика насаждений проектируемого лесного участка приведена в таблице 15.

Таблица 15

Участковое лесничество/ урочище (при наличии)	Номер квартала	Номер выдела	Состав насаждения или характеристика лесного участка при отсутствии насаждения	Площадь (га)/запас древесины при наличии (куб. м)	В том числе по группам возраста древостоя (га/куб. м)			
					молодняки	средне возрастные	приспевающие	спелые и перестойные
Завидовское участковое лесничество, по материалам лесоустройства – коллективно-долевое сельскохозяйственное предприятие Завидово	5	19 (ч)	6Е4С	0,0304/8	-	0,0304/8	-	-
		20 (ч)	10Б+Е	0,1140/22	-	0,1140/21	-	-
Итого				0,1444/30	-	0,1444/30	-	-

Средние таксационные показатели насаждений проектируемого лесного участка приведены в таблице 16.

Таблица 16

Целевое назначение лесов	Хозяйство, преобладающая порода	Состав насаждений	Возраст	Бонитет	Полнота	Средний запас древесины (куб. м/га)		
						средне-возрастные	приспевающие	спелые и перестойные
Защитные	Хвойное	4Е3ОС2Б1ОЛС	36	2	0,9	-	-	-

Виды и объемы использования лесов на проектируемом лесном участке приведены в таблице 17.

Таблица 17

Целевое назначение лесов	Хозяйство (хвойное, твердолиственное, мягколиственное)	Площадь (га)	Единица измерения	Объемы использования лесов (изъятия лесных ресурсов)
Вид использования лесов – строительство, реконструкция, эксплуатация линейных объектов.				

Цель предоставления лесного участка – строительство объекта линейного объекта «Организация пассажирского сообщения от станции Москва-Октябрьская-Пассажирская до проектируемого ТПУ «Завидово» через остановочный пункт Путепроводная Октябрьская железная дорога» (постоянная полоса отвода)				
Защитные леса	Мягколиственное	0,1444	куб. м	30

46. Виды использования лесов на проектируемом лесном участке.

Лесохозяйственным регламентом Тверского лесничества в квартале 5 Завидовского участкового лесничества, по материалам лесоустройства – коллективно-долевое сельскохозяйственное предприятие Завидово, и, соответственно, в проектируемом лесном участке установлены следующие виды разрешенного использования лесов:

- 1) заготовка древесины;
- 2) заготовка живицы;
- 3) осуществление видов деятельности в сфере охотничьего хозяйства;
- 4) ведение сельского хозяйства;
- 5) осуществление рыболовства, за исключением любительского рыболовства;
- 6) осуществление рекреационной деятельности;
- 7) создание лесных плантаций и их эксплуатация;
- 8) выращивание лесных плодовых, ягодных, декоративных растений, лекарственных растений;
- 9) создание лесных питомников и их эксплуатация;
- 10) осуществление геологического изучения недр, разведка и добыча полезных ископаемых;
- 11) строительство и эксплуатация водохранилищ и иных искусственных водных объектов, создание и расширение морских и речных портов, строительство, реконструкция и эксплуатация гидротехнических сооружений;
- 12) строительство, реконструкция, эксплуатация линейных объектов;
- 13) создание и эксплуатация объектов лесоперерабатывающей инфраструктуры;
- 14) осуществление религиозной деятельности;
- 15) иные виды, определенные в соответствии частью 2 статьи 6 Лесного кодекса Российской Федерации.

47. Сведения об обременениях проектируемого лесного участка.

По данным государственного лесного реестра, и по материалам лесоустройства – коллективно-долевое сельскохозяйственное предприятие Завидово, часть лесотаксационных выделов 19, 20 лесного участка № 5 Завидовского участкового лесничества не имеет обременений.

48. Сведения об ограничениях использования лесов на лесном участке.

С учетом целевого назначения и правового режима лесов, установленного лесным законодательством Российской Федерации, лесохозяйственным регламентом Тверского лесничества, предусмотрены следующие ограничения в использовании лесов:

1) проведение сплошных рубок лесных насаждений, за исключением случаев, предусмотренных частью 4 статьи 17, частью 5.1 статьи 21 Лесного кодекса Российской Федерации, и случаев проведения сплошных рубок в зонах с особыми условиями использования территорий, на которых расположены соответствующие леса, если режим указанных зон предусматривает вырубку деревьев, кустарников, лиан;

2) создание лесоперерабатывающей инфраструктуры;

3) использование лесов в целях создания лесных плантаций;

4) ограничения при строительстве, реконструкции, эксплуатации линейных объектов;

5) повреждение лесных насаждений, растительного покрова и почв за пределами предоставленного лесного участка и соответствующей охранной зоны;

6) захламление прилегающих территорий за пределами предоставленного лесного участка строительным и бытовым мусором, отходами древесины, иными видами отходов;

7) загрязнение площади предоставленного лесного участка и территории за его пределами химическими и радиоактивными веществами;

8) проезд транспортных средств и иных механизмов по произвольным, неустановленным маршрутам за пределами предоставленного лесного участка и соответствующей охранной зоны.

48. Сведения о наличии зданий, сооружений, объектов, связанных с созданием лесной инфраструктуры и объектов, не связанных с созданием лесной инфраструктуры, на проектируемом лесном участке представлены в таблице 18.

Таблица 18

№ п/п	Участковое лесничество/урочище (при наличии)	Номер квартала	Номер выдела	Площадь объекта (га)	Наименование объекта
1	2	3	4	5	6
-	-	-	-	-	-

49. Сведения о наличии на проектируемом лесном участке особо защитных участков лесов, особо охраняемых природных территорий, зон с особыми условиями использования территорий представлены в таблице 19.

Таблица 19

№ п/п	Наименование участкового лесничества/урочища (при наличии)	Номер квартала	Номер выдела	Виды ОЗУ, наименование ООПТ, виды зон с особыми условиями использования территорий	Общая площадь, га
1	2	3	4	5	6
1	Завидовское участковое лесничество, по материалам лесоустройства – коллективно-	5	19, 20	ОЗУ – леса в охранных зонах государственных и природных заказников	0,1444

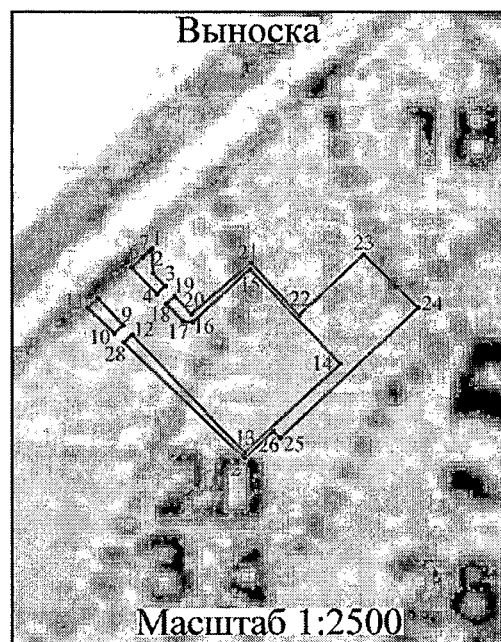
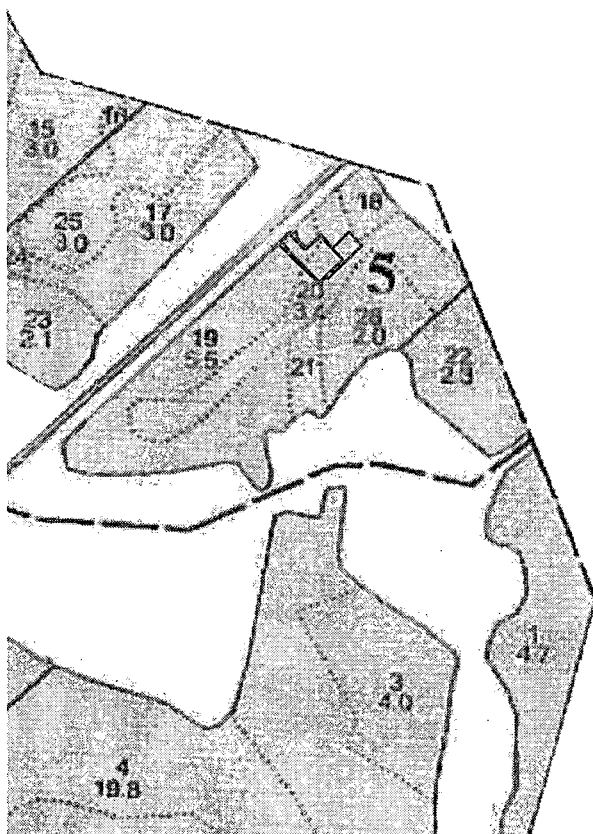
	долевое сельскохозяйственное предприятие Завидово				
--	--	--	--	--	--


50. Проектирование вида использования лесов лесного участка.

Согласно лесохозяйственному регламенту Тверского лесничества части выделов 19, 20 в квартале 5 Завидовского участкового лесничества, по материалам лесоустройства – коллективно-долевое сельскохозяйственное предприятие Завидово, в границах которого расположен проектируемый лесной участок, относятся к зоне планируемого освоения лесов для строительства, реконструкции, эксплуатации линейных объектов.

Схема расположения проектируемого лесного участка

Субъект Российской Федерации	Тверская область
Муниципальное образование	Конаковский муниципальный округ
Категория земель	Земли лесного фонда
Лесничество	Тверское лесничество
Участковое лесничество	Завидовское участковое лесничество, по материалам лесоустройства – коллективно-долевое сельскохозяйственное предприятие Завидово
Вид использования лесов	Строительство, реконструкция, эксплуатация линейных объектов
Цель предоставления лесного участка	Строительство объекта линейного объекта «Организация пассажирского сообщения от станции Москва-Октябрьская-Пассажирская до проектируемого ТПУ «Завидово» через остановочный пункт Путепроводная Октябрьская железная дорога» (постоянная полоса отвода)
Особые отметки	-



Условные обозначения:
 – проектируемый лесной участок.

51. Сведения о границах территории, проектируемого лесного участка, содержащие перечень координат характерных точек таких границ, представлены в таблице 20.

Таблица 20

Номера характерных точек			Направление румбы (азимуты) линий, °		Длина линий, м
1	-	2	ЮВ	2°12'9"	8,59
2	-	3	ЮВ	42°42'15"	6,35
3	-	4	ЮЗ	47°19'52"	4,00
4	-	5	СЗ	43°8'25"	12,85
5	-	6	СВ	47°9'2"	5,09
6	-	7	СВ	47°10'41"	3,16
7	-	1	СВ	46°59'40"	1,42
8	-	9	ЮВ	43°6'13"	12,82
9	-	10	ЮЗ	47°17'54"	4,23
10	-	11	СЗ	45°51'8"	12,84
11	-	8	СВ	47°15'26"	4,85

Каталог координат (система МСК-69)

Номера характерных точек	X	Y
1	259642,64	2317445,28
2	259634,06	2317445,61
3	259629,39	2317449,92
4	259626,68	2317446,98
5	259636,06	2317438,19
6	259639,52	2317441,92
7	259641,67	2317444,24
1	259642,64	2317445,28
8	259625,11	2317426,38
9	259615,75	2317435,14
10	259612,88	2317432,03
11	259621,82	2317422,82

Номера характерных точек			Направление румбы (азимуты) линий, °		Длина линий, м
12	-	13	ЮВ	43°8'57"	56,70
13	-	14	СВ	46°53'3"	45,59
14	-	15	СЗ	43°9'7"	45,60
15	-	16	ЮЗ	46°51'22"	27,29
16	-	17	СЗ	83°51'59"	3,37
17	-	18	СЗ	43°7'51"	8,45
18	-	19	СВ	47°14'59"	3,96
19	-	20	ЮВ	42°44'9"	8,59
20	-	21	СВ	48°57'8"	27,29
21	-	22	ЮВ	42°0'34"	24,94
22	-	23	СВ	46°18'11"	31,09
23	-	24	ЮВ	45°18'17"	26,59
24	-	25	ЮЗ	46°27'56"	66,35
25	-	26	СЗ	45°42'58"	3,39
26	-	27	ЮЗ	46°14'57"	13,62
27	-	28	СЗ	45°52'11"	58,24
28	-	12	СВ	47°19'22"	4,01

Номера характерных точек	X	Y
8	259625,11	2317426,38
12	259612,32	2317438,36
13	259570,95	2317477,14
14	259602,11	2317510,42
15	259635,38	2317479,23
16	259616,72	2317459,32
17	259617,08	2317455,97
18	259623,25	2317450,19
19	259625,94	2317453,10
20	259619,63	2317458,93
21	259637,55	2317479,51
22	259619,02	2317496,20
23	259640,50	2317518,68
24	259621,80	2317537,58
25	259576,10	2317489,48
26	259578,47	2317487,05
27	259569,05	2317477,21
28	259609,60	2317435,41
12	259612,32	2317438,36

».